BIZIEN-JAGLIN Catherine

PROSPECTION - INVENTAIRE

NORD DE LA HAUTE-BRETAGNE

ARRONDISSEMENTS DE DINAN (22), SAINT-BRIEUC (22), GUINGAMP (22), RENNES (35), FOUGERES (35), SAINT-MALO (35)

REGION BRETAGNE

2014

***AUTORISATION N°* 2014-004 du 4 avril 2014**

TOME 1/4

PRESENTATION ET COMPILATION DES FICHES D'ILLE-ET-VILAINE ET DU FINISTERE

Avec l'aide de :

MINISTERE DE LA CULTURE

D.R.A.C. BRETAGNE
S.R.A. BRETAGNE

PROSPECTION - INVENTAIRE DU NORD DE LA HAUTE - BRETAGNE 2014

TOME 1 : Présentation et compilation des fiches d'Ille-et-Vilaine et du Finistère

TOME 2 : Compilation des fiches des Côtes-d'Armor

Communes de *La Bouillie à Lanrelas*

TOME 3 : Compilation des fiches des Côtes-d'Armor

Communes de Matignon à Plounevez-Quintin

TOME 4 : Compilation des fiches des Côtes-d'Armor

Communes de Plourhan à Trévron

Liberté • Égalité • Fraternité
RÉPUBLIQUE FRANÇAISE

PREFET DE LA REGION BRETAGNE

le Préfet de la région de Bretagne,
Préfet d'Ille-et-Vilaine,

ARRETE n° 2014-004

VU le code du patrimoine, notamment son livre V et en particulier les articles L531-9 et L531-15 ;

VU le décret n° 65-48 du 8 janvier 1965 modifié pris pour l'exécution du livre II du Code du travail (hygiène et sécurité sur les chantiers de travaux) ;

VU le décret n° 94-423 du 27 mai 1994 portant création des organismes consultatifs en matière d'archéologie nationale ;

VU le décret n° 2010-146 du 16 février 2010 modifiant le décret n° 2004-374 du 29 avril 2004 relatif aux pouvoirs des préfets, à l'organisation et à l'action des services de l'Etat dans les régions et départements,

VU l'arrêté préfectoral n° 2013/SGAR/DRAC/RBOP/SERVICE PRESCRIPTEUR du 8 juillet 2013 portant délégation de signature à M. François ERLENBACH, directeur régional des affaires culturelles ;

ARRETE

Article 1er : Mme Catherine BIZIEN-JAGLIN est autorisé(e) à procéder, en qualité de responsable scientifique, à une opération de prospection diachronique à partir de la date de notification du présent arrêté jusqu'au 31/12/2014 :

Intitulé de l'opération : Nord de la Haute-Bretagne

Région : Bretagne

Département : Côtes d'Armor - Ille-et-Vilaine

Commune :

Lieu-dit :

Cadastre : section : parcelles :

n°(s) de l'entité :

Coordonnées Lambert :

Programme :

Organisme de rattachement :C.R.A. d'Alet

Article 2 : prescriptions générales

Les recherches sont effectuées sous la surveillance du conservateur régional de l'archéologie territorialement compétent, qui pourra imposer toutes prescriptions qu'il jugera utiles pour assurer le bon déroulement scientifique de l'opération.

A la fin de l'année, le responsable scientifique de l'opération adressera au conservateur régional de l'archéologie le rapport final de l'opération dont la présentation et le contenu sont définis par les dispositions de l'arrêté du 27 septembre 2004. Le rapport remis en trois exemplaires au format A4 papier, documents pliés inclus et un exemplaire au format PDF sur support numérique. Il donnera un inventaire de l'ensemble du mobilier recueilli et signalera les objets d'importance notable. Il indiquera les études complémentaires envisagées et le délai prévu pour la publication.

L'ensemble des documents relatifs à l'opération (notes, photographies, relevés, correspondances, ...) sera remis au conservateur régional de l'archéologie.

Le responsable scientifique de l'opération tiendra régulièrement informé le conservateur régional de l'archéologie de ses travaux et découvertes. Il lui signalera immédiatement toute découverte importante de caractère mobilier ou immobilier et les mesures nécessaires à la conservation provisoire de ces vestiges devront être prises en accord avec lui.

Article 3 : destination du matériel archéologique découverte

Le statut juridique et le lieu de dépôt du matériel archéologique découvert au cours de l'opération seront réglés conformément aux dispositions légales et réglementaires et aux termes des conventions passées avec les propriétaires des terrains concernés.

Article 4 : prescriptions / motivations / recommandations particulières à l'opération

La prospection avec un matériel permettant la détection d'objets métalliques à l'effet de recherches de monuments ou d'objets pouvant intéresser la Préhistoire, l'histoire, l'art, l'archéologie ou la numismatique est accordée, sans préjuger des autorisation écrites des propriétaires des terrains concernés, aux usagers désignés ci-après et sur les secteurs suivants pour vérification au sol :

- Thierry HUCK, domicilié : La Coudre – 35350 Saint-Méloir-des-Ondes
- Daniel GILLET, domicilié : 57 rue du Verger – 35260 Cancale
  pour les communes du secteur de Saint-malo

- Michel TOCQUE, domicilié : 9 rue Paul Féval – 22960 Pledran
  pour les communes du secteur de Saint-Brieuc ;

- Daniel BRANDILY -
domicilié : Le Petit Chemin – 22 Pleudihen-sur-Rance
pour le secteur de Dinan.

Article 5 : Le Directeur régional des affaires culturelles est chargé de l'exécution du présent arrêté.

Fait à Rennes, le 04 AVR. 2014

le Préfet de région Bretagne,
par délégation,
le directeur régional des affaires culturelles,

Pour le Directeur régional
des affaires culturelles

Le Directeur régional adjoint
Jean-Loup LECOQ

Ont participé à la prospection-inventaire du Nord de la Haute-Bretagne en 2014

J. Bansard
D. Brandily
C. Bizien-Jaglin
J.H. Clément
Q. Favrel
J. Garbarini
D. Gillet
D. Guérin
J.F. Helaudais
Th. Huck
A. Noslier
M. Le Thiec
J.-P. Pincemin
D. Samson
M. Tocqué
J. Torché

Les planches du rapport et la confection des dossiers ont été réalisées par :

Catherine Bizien-Jaglin

Jacques Bansard

Daniel Guérin

.

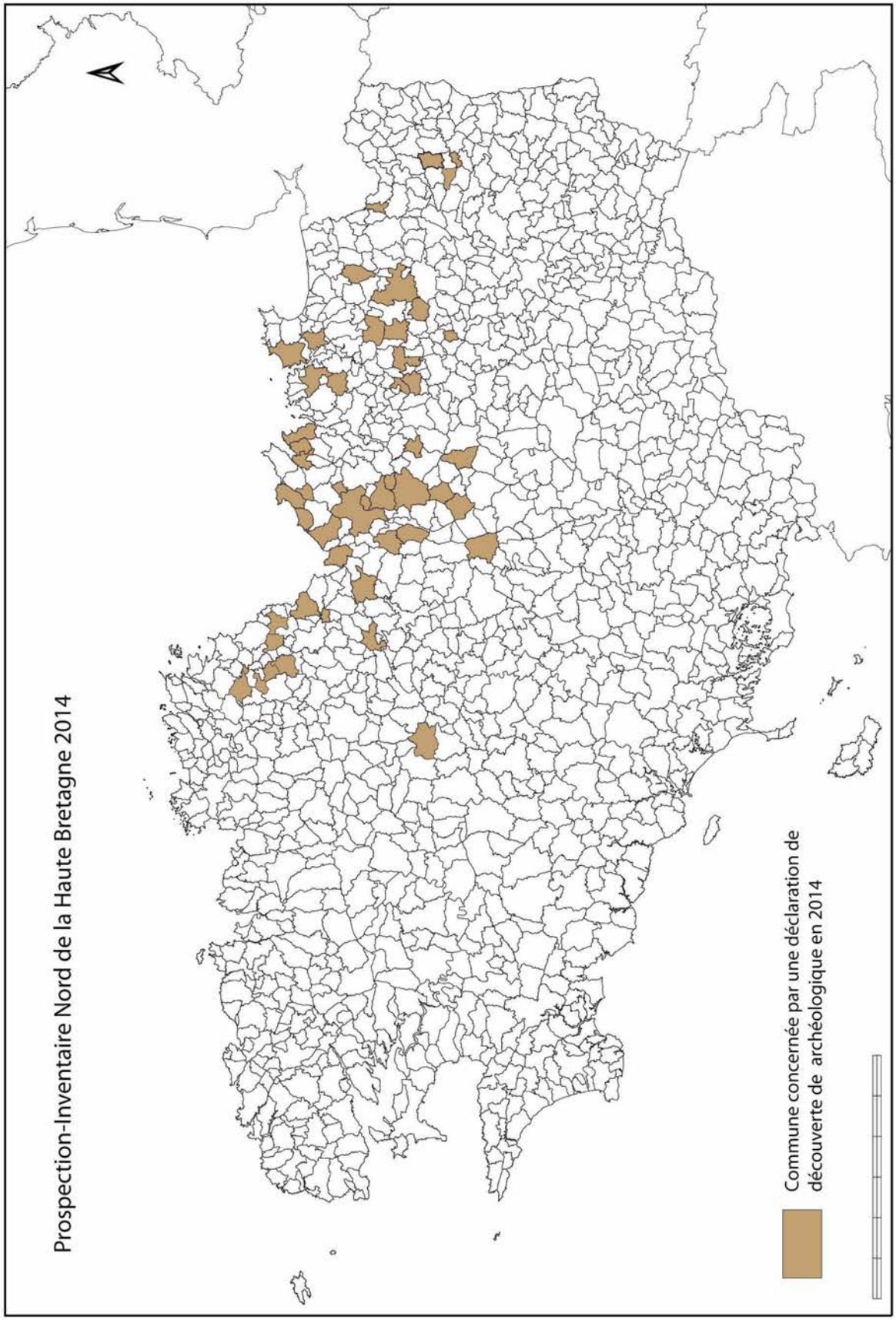
Prospection-Inventaire Nord de la Haute Bretagne 2014
Commune concernée par une déclaration de découverte de archéologique en 2014

Liste des sites faisant l'objet d'une déclaration de découverte archéologique en 2014

* indique les compléments d'information

Département des Côtes-d'Armor

	INSEE	COMMUNE	Lieudit	type de prospection
1)	22 012	LA BOUILLIE	La Ville Gouin	prospection aérienne
2)	22 015	BRÉHAND	La Ville Ès Chiens	prospection aérienne
3)	22015	BRÉHAND	La Ville Louët	prospection documentaire
4)	22 015	BRÉHAND	nord bourg	prospection aérienne
5)	22015	BRÉHAND	Nord Ouest -du Bourg	prospection documentaire
6)	22 054	ERQUY	Le Pommet	prospection pédestre
7)	22 056	ÉVRAN	La Basse Touche	prospection documentaire
8)	22 056	ÉVRAN	Le Vaurimont	prospection documentaire
9)	22 056	ÉVRAN	Saint René	prospection aérienne*
10)	22 059	LE FOEIL	Le Noé Renan	prospection documentaire
11)	22 063	GOMMENEC'H	Kerdoret	prospection aérienne*
12)	22 065	GOUDELIN	Run Ar Guérézen	prospection aérienne
13)	22 081	HILLION	La Haute Rivière	prospection documentaire
14)	22 081	HILLION	La ville es chiens	prospection aérienne
15)	22 081	HILLION	La Ville Jaffray	prospection documentaire
16)	22 093	LAMBALLE	La Frenaie	prospection documentaire
17)	22 102	LANGOURLA	Le Château Meslé	prospection aérienne
18)	22 108	LANLEFF	Crec'H Lanleff	prospection aérienne
19)	22 114	LANRELAS	Le Rohan	prospection aérienne
20)	22 114	LANRELAS	Villeneuve	prospection aérienne
21)	22 143	MATIGNON	Les Villes Audrin	prospection aérienne
22)	22 160	NOYAL	La Roche Goyon	prospection aérienne
23)	22 160	NOYAL	Les Routus	prospection aérienne
24)	22 173	PLANGUENOUAL	Le Crapont	prospection pédestre
25)	22 174	PLÉBOULLE	La Hoguelière	prospection documentaire
26)	22 176	PLÉDRAN	Le Pommier Agan	prospection aérienne
27)	22 176	PLÉDRAN	Ouest-bourg	pédestre et documentaire
28)	22 176	PLEDRAN	sud du bourg	prospection documentaire
29)	22 177	PLÉGUIEN	La Gare	prospection aérienne
30)	22177	PLÉGUIEN	La Gare 2	prospection documentaire
31)	22 183	PLÉMET	La Ville Goudouin	prospection aérienne
32)	22 185	PLENEE-JUGON	La Touche Sauvagères	prospection pédestre*
33)	22 185	PLÉNÉE-JUGON	La Ville Bouesnard	pédestre et documentaire
34)	22 185	PLENEE-JUGON	La Ville Hallade	prospection pédestre*
35)	22 185	PLÉNÉE-JUGON	Le Cran	prospection aérienne
36)	22 185	PLENEE-JUGON	l'hotel chesnay	prospection documentaire
37)	22 186	PLÉNEUF-VAL-ANDRÉ	Bois de Bien-Assis	prospection pédestre
38)	22 186	PLÉNEUF-VAL-ANDRÉ	La Ville Brexelet	prospection pédestre
39)	22 190	PLESLIN-TRIGAVOU	Le Chesnay	prospection pédestre*
40)	22 193	PLESTAN	La Cour D'À Bas	prospection aérienne*
41)	22 193	PLESTAN	La Ville Aux Lions	prospection aérienne
42)	22 229	PLOUNEVEZ-QUINTIN	Le Rescalet	prospection pédestre*
43)	22 232	PLOURHAN	Kergrain4	prospection aérienne
44)	22 232	PLOURHAN	La Ville Josse	prospection aérienne
45)	22 232	PLOURHAN	Le Fresna	prospection aérienne*
46)	22 232	PLOURHAN	Le Grand Kergrain	prospection aérienne
47)	22 232	PLOURHAN	Le Pont-es-Marais	prospection pédestre*
48)	22 250	PONTRIEUX	~~	prospection pédestre
49)	22 251	PORDIC	La Croix Guyomard	prospection aérienne
50)	22 256	QUEMPER-GUÉZENNEC	Kergoc	prospection aérienne
51)	22 256	QUEMPER-GUÉZENNEC	Kervic	prospection aérienne et doc.
52)	22 261	QUINTENIC	Nord Bourg	prospection documentaire
53)	22 282	SAINT-CAST-LE-GUILDO	la chapelle	prospection aérienne
54)	22 293	SAINT-GILLES-LES-BOIS	Grouannec	prospection aérienne

55)	22 293	SAINT-GILLES-LES-BOIS	Traou An Alé	prospection aérienne
56)	22 308	SAINT-JUVAT	La Bouhourdais	prospection aérienne*
57)	22 333	SAINT-VRAN	La Quéhandière	prospection aérienne
58)	22 341	TRAMAIN	La Dolais	prospection aérienne
59)	22 341	TRAMAIN	La Nouette	prospection aérienne
60)	22 345	TRÉBRY	Le Vallain	prospection aérienne
61)	22 345	TRÉBRY	les vaux	prospection aérienne
62)	22 345	TREBRY	l'étang	prospection documentaire
63)	22 369	TRÉMEUR	Le Noday	prospection aérienne
64)	22 372	TRÉMUSON	Le Clos Jolivet	pédestre et documentaire
65)	22 380	TRÉVRON	La Guérinais	prospection aérienne

Département du Finistère

	INSEE	COMMUNE	LIEUDIT	Type de prospection
66)	29 150	MOELAN-SUR-MER	~~	prospection pédestre

Département d'Ille-et-Vilaine

	INSEE	COMMUNE	LIEUDIT	Type de prospection
67)	35 004	ANTRAIN	launay	prospection aérienne
68)	35050	CARDROC	Le Vaudelin	prospection aérienne
69)	35 063	LA CHAPELLE-SAINT-AUBERT	Le Petit Mousset	prospection documentaire
70)	35 085	COMBOURG	Le Buet	prospection aérienne*
71)	35 104	EPINIAC	Le Coucou	prospection aérienne
72)	35 226	PLEUGUENEUC	Couëdan	prospection aérienne
73)	35 228	PLEURTUIT	La Bardelière	prospection aérienne
74)	35 233	QUÉBRIAC	La Haie De Terre	prospection pédestre
75)	35 233	QUÉBRIAC	Ringadan	prospection pédestre
76)	35 288	SAINT-MALO	La Barbinais	prospection aérienne
77)	35 288	SAINT-MALO	Le Carouget	prospection aérienne*
78)	35 293	SAINT-MARC-SUR-COUESNON	Beaumont	prospection documentaire
79)	35 306	SAINT-PÈRE	Launay Riault	prospection aérienne
80)	35 308	SAINT-PIERRE-DE-PLESGUEN	Les Champs Rouault	prospection aérienne
81)	35 310	SAINT-SAUVEUR-DES-LANDES	La Boyère	prospection aérienne

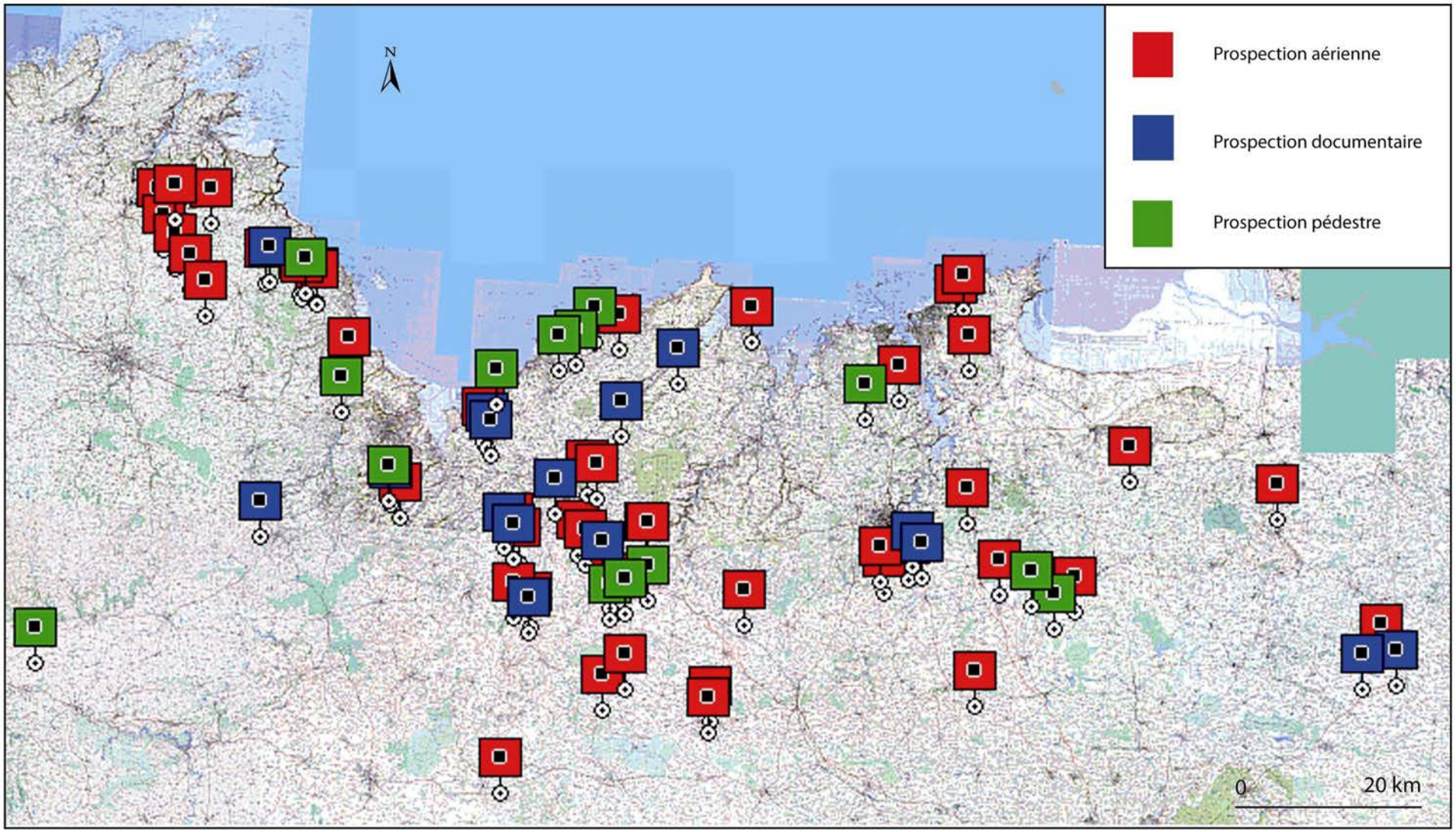

Localisation des découvertes archéologiques déclarées en 2014 dans le cadre du programme de prospection inventaire du Nord de la Haute Bretagne

RAPPEL DES PROBLEMATIQUES

La problématique de base, à l'origine de toutes les autres, est l'étude de l'occupation du Nord de la Haute-Bretagne.

Les données collectées génèrent sans cesse de nouvelles pistes de recherches qui se regroupent au sein de thèmes :

- Localisation de nouveaux sites et gisements, notamment dans les zones de moindre densité.

Objectif premier de la prospection-inventaire, la recherche couvre, au moins pour la prospection aérienne, toute la zone du Nord de la Haute Bretagne ainsi que le Goëlo. Elle est également accentuée sur les zones de moindre densité.

- Homogénéisation des données :

Les données issues d'opportunités de terrain sont souvent trop disparates pour être directement confrontées. La recherche orientée vers la détermination d'éléments dateurs sur les enclos d'une part et de structures sur les gisements d'autre part permet, petit à petit, d'harmoniser les données.

- Datation des enclos et anomalies reconnues d'avion : Cette réflexion sur la typologie et la chronologie des enclos est menée par la collecte de mobilier et un contrôle au sol des anomalies repérées en aérien.

- Complément de données sur les sites et gisements déjà connus par la collecte de mobilier : Cette progression passe par le survol des sites.

- Optimisation des données:

La prospection s'inscrit ici comme le moyen de recenser le maximum d'informations avant disparition des données archéologiques accessibles, par le fait de l'érosion, des pratiques agricoles, des aménagements. Nombre de sites bien recensés ne laissent actuellement plus de traces au sol. C'est également dans cette problématique que s'inscrit l'étude et le suivi des sites sur le long terme. La localisation d'un gisement, d'un site, ne suffit pas à définir son emprise réelle, sa chronologie, sa fonction, son importance scientifique.

LA PROSPECTION EN 2014

L'opération a bénéficié d'un financement du Ministère de la Culture, pour un montant total de 5000 euros.

Elle a mobilisé 16 personnes, chacune suivant ces compétences, es disponibilités et intérêts.
Ainsi nombre de dossier correspondent à une organisation d'étude ou d'implication de plusieurs personnes autour d'un informateur principal (prospection, inventaire, dessin, expertise, Dao, photo etc).

Le rapport comprend des dossiers aboutis, c'est à dire suffisamment documentés pour être considéré comme des sites ou gisement archéologiques.
D'autres données, que ce soit des données photographiques, sous forme de collections, voir d'observation, sont en attente. En effet, qualifier et reconnaître des anomalies ou des données matérielles comme étant un site archéologique, peut nécessiter du temps, voir plusieurs années. Il est souvent nécessaire que les usages humains, pratiques agraires notamment et les conditions de révélation soit optimales.

La totalité des vues présentes dans ce rapport sont des clichés numériques. Les clichés originaux sont joints au rapport sur un support CD. L'intérêt de la photographie numérique est, par traitement de l'image, la possibilité de valoriser ou de faire apparaître des structures trop peu définies sur le cliché initial. Cette méthode est ici largement utilisée.

Les extraits cadastraux utilisés ont été téléchargés sur le site du Ministère des finances : Cadastre.gouv.fr.

Pour chaque site, découverte aérienne ou découverte pédestre, nous avons consulté les données photographiques mises en ligne sur Internet : le site de l'IGN **Géoportail** ou les couvertures aériennes de 2003, 2011 sont directement accessibles ainsi que sur le site de **Google earth** qui propose en ce moment une couverture composite de clichés IGN et cliché Nasa. Les autres clichés de l'IGN, les couvertures anciennes ou satellitaires, n'ont été consultés que de manière partielle. Par contre, l'utilisation du site Géobretagne, qui présente en vis a vis la couverture aérienne de 2008 (probablement) et une couverture des années 1950 permet d'estimer rapidement le potentiel de découvertes possible sur les clichés anciens.

La consultation systématique de tous ces sites ressources pour chaque découverte archéologique devient quasiment impossible. En effet, cette démarche mobilise beaucoup de temps et d'attention pour un résultat qui n'est pas toujours très rentable. Nous avons donc sélectionné suivant les secteurs un certain nombre de couvertures au potentiel apparemment plus favorable que nous exploitons en parallèle avec les couvertures facilement accessibles.

Les cadastres du XIXeme siècle ont été systématiquement consultés mais ne sont pas figurés sur les plans.

Le report sur les plans cadastraux des enclos a été fait manuellement en utilisant la méthode des alignements. Les traces sombres, probablement fossoyées ont été représentées en pointillés, les traces claires correspondant à des substructions ou talus arasés en noir. Les traces douteuses sont figurées en tirets. Les gisements sont représentés par des hachures serrées.

RESULTATS DE LA CAMPAGNE DE 2013

81 sites font l'objet de déclarations de découvertes en 2014. Les principaux résultats figurent dans le tableau 1 et la liste des sites faisant l'objet d'une déclaration de découverte archéologique en 2014.

Le nombre de site déclarés, inférieurs à ce que l'on pouvait réaliser il y a encore peu d'années, est proportionnel à la baisse régulière des budgets.

	COTES-D'ARMOR	**FINISTERE**	**ILLE-ET-VILAINE**	**TOTAUX**
Aérienne	38 dont 5 compl. info	0	11 dont 2 compl. info	49 dont 7 compl. info
Documentaire	14	0	2	16
Pédestre	13 dont 5 compl. info	1	2	16 dont 5 compl. info
Totaux	65 dont 10 compl. info	1	15 dont 2 compl. info	81 dont 12 compl. info

Complément d'information = compl. info

Tableau 1 : Récapitulatif méthodologique des prospections en 2014

LA PROSPECTION AERIENNE

Le départ des vols s'effectue à partir de l'aéro-club de Dinan - Trélivan qui a le mérite d'être proche de l'épicentre de notre rayon d'action. Cette année, 20 heures de vols ont été effectuées. Comme en 2013, la baisse de budget en est l'explication.

Les conditions météorologiques n'ont pas été optimales durant le printemps 2014. Cependant, la maturation des plantes, bien que tardive a donné des conditions, sinon propices, du moins acceptables pour la révélation des enclos. La pleine période de découverte a commencé la semaine du 20 juin (ce qui est très classique) et s'est étalée jusqu'au 4 juillet. Il n'y pas a eu beaucoup de données nouvelles, et elles sont souvent de piètre qualité. Mais une dizaine de site ont livré des informations remarquables. Le bilan de l'année 2014 est donc mitigé.

Ainsi 267 anomalies ont été observées. 45 correspondent à des structures déjà connues et 49 à des enclos ou structures inédits. Le reste est soit trop mal révélé, soit correspond à de l'ancien parcellaire (77), paysage 30, 52 douteux, 13 mal révélés ou traces agraires.

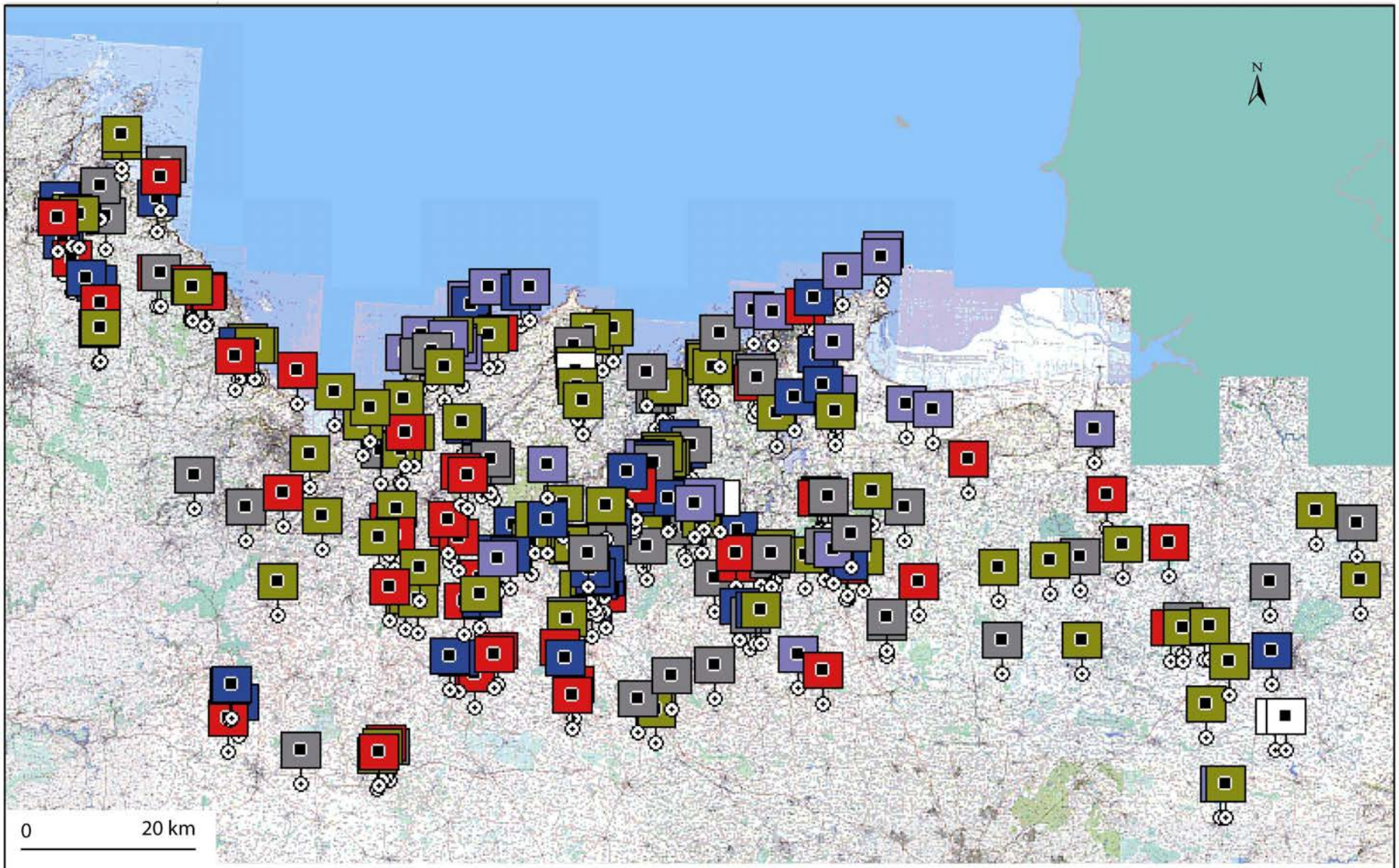

Localisation des anomalies vues d'avion en 2014 dans le cadre du programme de prospection inventaire du Nord de la Haute Bretagne

Date des vols	Nombre de données totales observées	Dont nombre de site déjà connus	Dont nombre d'enclos déclarés en 2014
11 juin 2014	16	2	1
18 juin 2014	33	2	6
20 juin 2014	37	6	14
23 juin 2014	29	7	7
25 juin 2014	15	4	3
27 juin 2014	44	8	6
2 juillet 2014	26	10	5
4 juillet 2014	35	6	11
16 juillet 2014	12	0	1
12 septembre 2014	4	0	0
20 septembre 2014	5	0	1
26 septembre 2014	11	0	0

Tableau 2 : Rythme de découvertes des données aériennes en 2014.

La prospection documentaire

Nous qualifions ainsi les recherches effectuées sur les sites Internet, tel Géoportail, Géobretagne, les pages Jaunes, Google earth etc….ainsi que les cadastres du XIXeme siècle ou encore les couvertures aériennes vendues sur CD tel Photoexploreur. Consultés et dépouillés depuis plusieurs années, ces médias ont déjà livré nombres de données dont certaines ont fait l'objet de déclaration de découverte.

La complémentarité de cette méthode de recherche avec celles plus classiques des prospections au sol ou aérienne n'est plus à démontrer. 20 données venant de ces dépouillements sont déclarées en 2014.

15 données proviennent de la couverture Géoportail de 2003, 2 de 2011, et 2 en Ille-et-Vilaine de la Couverture Nasa 2006.

Sur le site de **Géoportail**, en plus des clichés 2001 et 2003 facilement consultables, la mise en ligne en 2013 de nombreuses couvertures IGN anciennes en libre accès nécessite une nouvelle approche de consultation systématique très chronophages. Les couvertures satellites, spot 6, rapideye2010 ou 2011, sont de moindre qualité à l'écran et ne nous ont pas permis, pour l'instant de reconnaître aucun site archéologique.

Le site **Géobretagne** présente une vue conjointe IGN 2008 (à priori) et IGN des années 1950 environ qui permet une comparaison rapide.

Le site de **Google earth** qui proposait pour l'essentiel la couverture IGN de 2003, s'est enrichie de couvertures satellites (Nasa, Digital globe), et se présente actuellement comme une mosaïque proposant de nombreux clichés différents, avec des couvertures variables suivant les secteurs.

Cette recherche s'effectue aussi sur le cadastre du XIXème siècle. Ainsi le site du Château de la Roche Suart à été localisé. Bien que connu localement, ce château pourtant chef lieu d'une très importante seigneurie ne semblait pas connu de la communauté scientifique.

La prospection pédestre

La prospection pédestre est sans doute de plus en plus difficile à mettre en œuvre.
On note une inquiétude de plus en plus affichés des propriétaires ou exploitants faces à l'archéologie et à ces contraintes. Mais surtout, la disponibilité des espaces ruraux est limitée. Les nouvelles pratiques agraires utilisant les cultures intermédiaires (repousse ou culture implanté pendant la période d'interculture) avec phacélies, moutarde blanche ou autre, laisse peu de temps pour l'observation des terres.

Cependant, la prospection pédestre a permis la découverte de 3 nouveaux gisements dans les secteurs de Québriac, Pleslin-Trigavou et Plédran, mais pour l'essentiel il s'agit de contrôle au sol d'enclos et de la recherche d'éléments dateurs avec détecteurs de métaux. Ainsi à Plourhan au Pont-es-Marais, on note deux statères osismes et à Plénée-Jugon à la Ville Halade deux statères coriosolites mais ces derniers retrouvés par simple recherche visuelle.

Trois gisements prospectés entre les années 1981 et 1993 par P. Amoureux et J. Henri Clément trouve aussi place dans ces pages. Le mobilier conservé alors au labo à Rennes n'avait pas fait l'objet de déclaration.

Des collaborations avec des acteurs de l'archéologie préventives ont eu lieu. A Dol de Bretagne et à Miniac-Morvan lors de diagnostique de L'INRAP. A Miniac-Morvan, la détection sur les tas de terre a permis la découverte entre-autre de deux monnaies romaines (Dupondius probable). A Plénée-Jugon, un contrôle du décapage du site des Champs Margareuc a été réalisé lors de la fouille de l'enclos par la société Archéodunum.

Le secteur de Saint-Malo

Sur l'ensemble des communes du Pays de Saint-Malo, Th Huck et D. Gillet ont poursuivi le contrôle des sites et gisement connus suivant la démarche décrite en 2011.

En 2014, le suivi des gisements n'a pas livré de données particulièrement intéressantes qui auraient put donner lieu à des déclarations de site archéologique.
Pour l'essentiel le mobilier métallique collecté correspond à : monnaies (double tournois), plomb, bouton, boucle etc.. (sorte de litanie qui finit par devenir habituelle), intéressant la période moderne et témoignant plutôt des activités du monde rural que de la présence d'un site. Ce mobilier est conservé au Ce.R.A.A.
Comme déjà signalé, dans de nombreux secteurs, ce type de prospection est totalement illusoire du fait des épandages de déchets urbains vendus comme amendement aux agriculteurs dans le dernier quart du vingtième siècle. Les déchets métalliques de tous ordres sont alors présents en grande quantité.

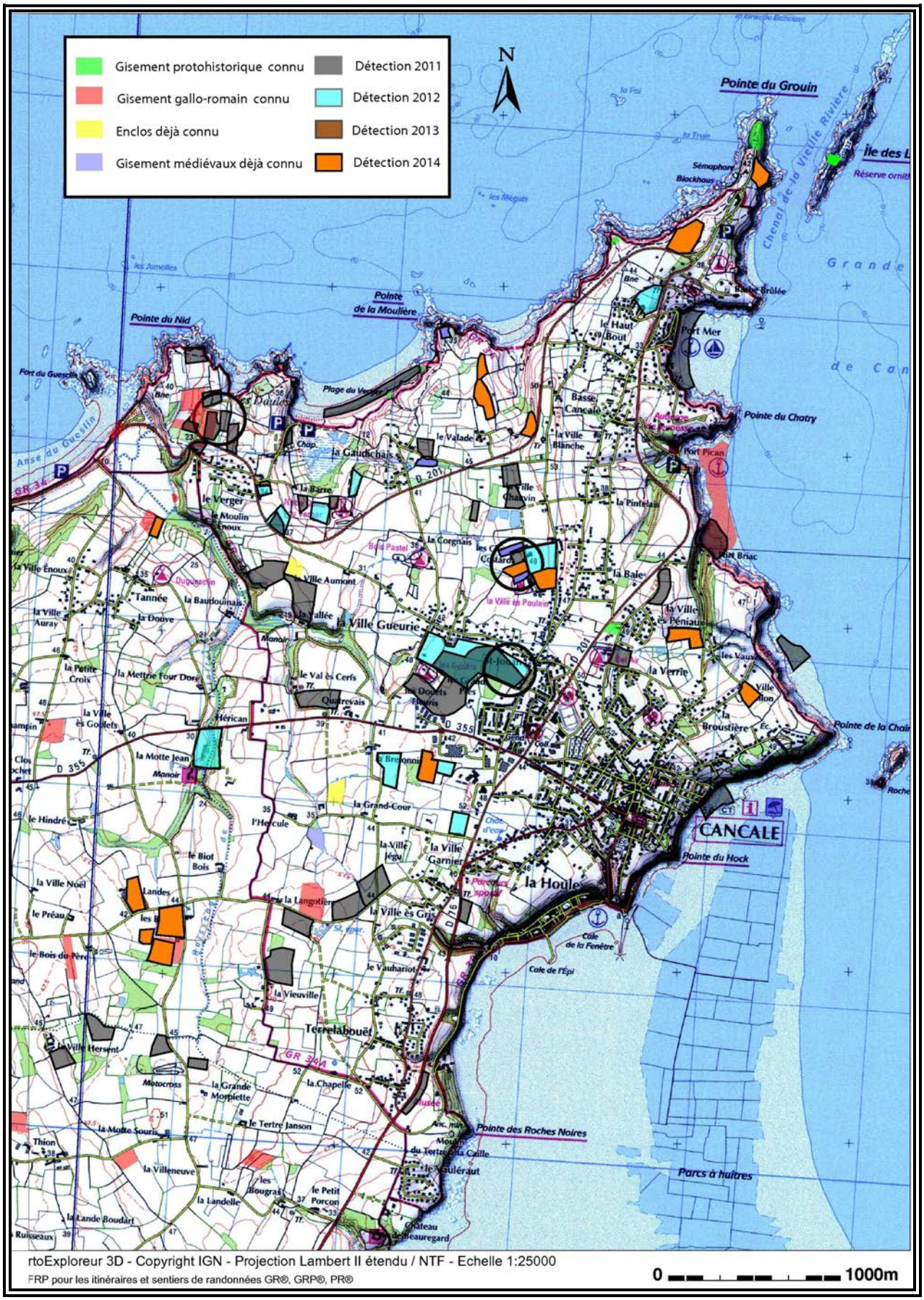

Carte des parcelles visitées avec un appareil à détection de métaux de 2011 à 2014
secteur de Cancale.

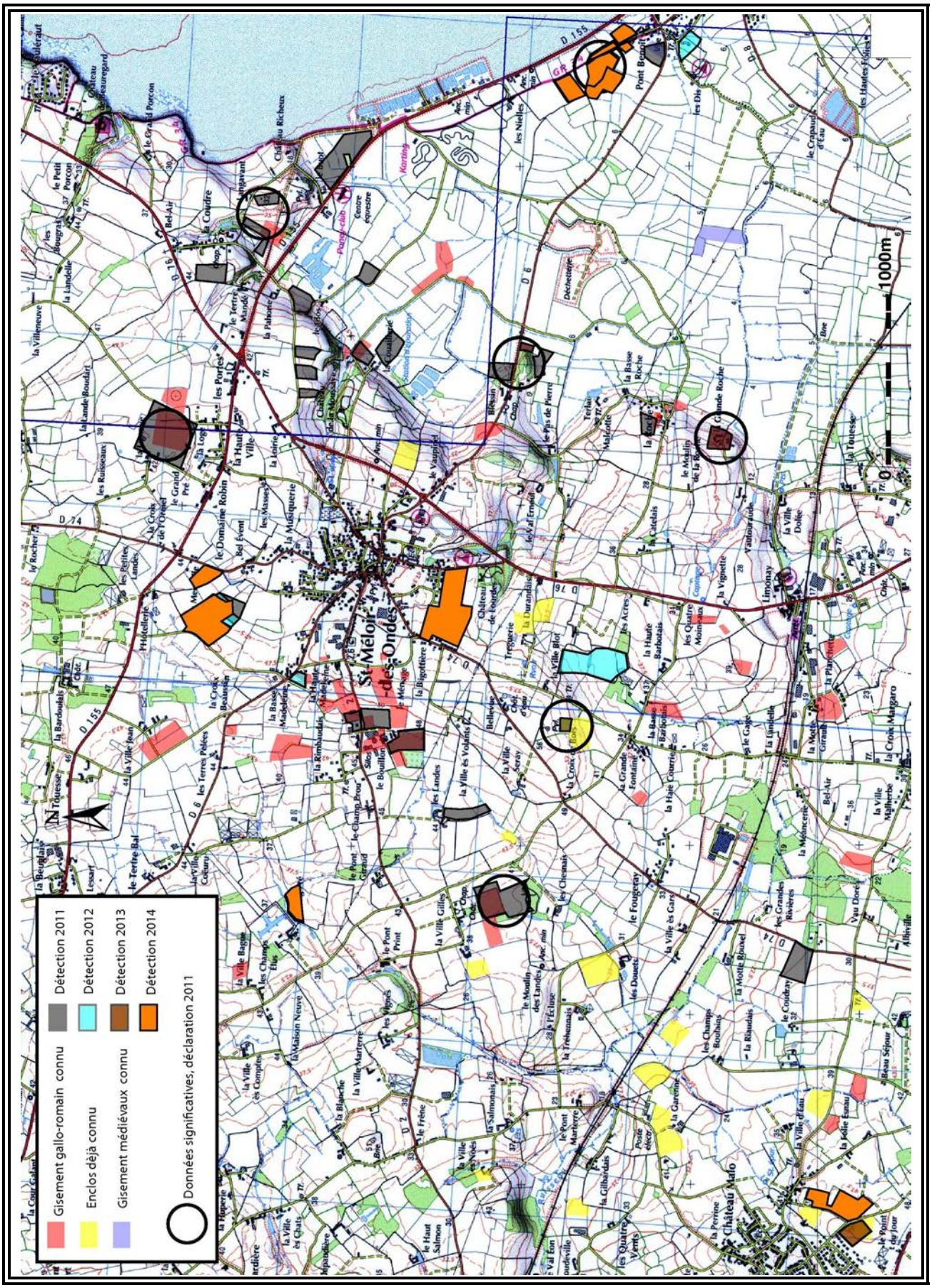

Carte des parcelles visitées avec un appareil à détection de métaux en 2011 à 2014
secteur de Saint-Méloir-des-Ondes

Carte des parcelles visitées avec un appareil à détection de métaux en 2011 à 2014
secteur de Saint-Coulomb

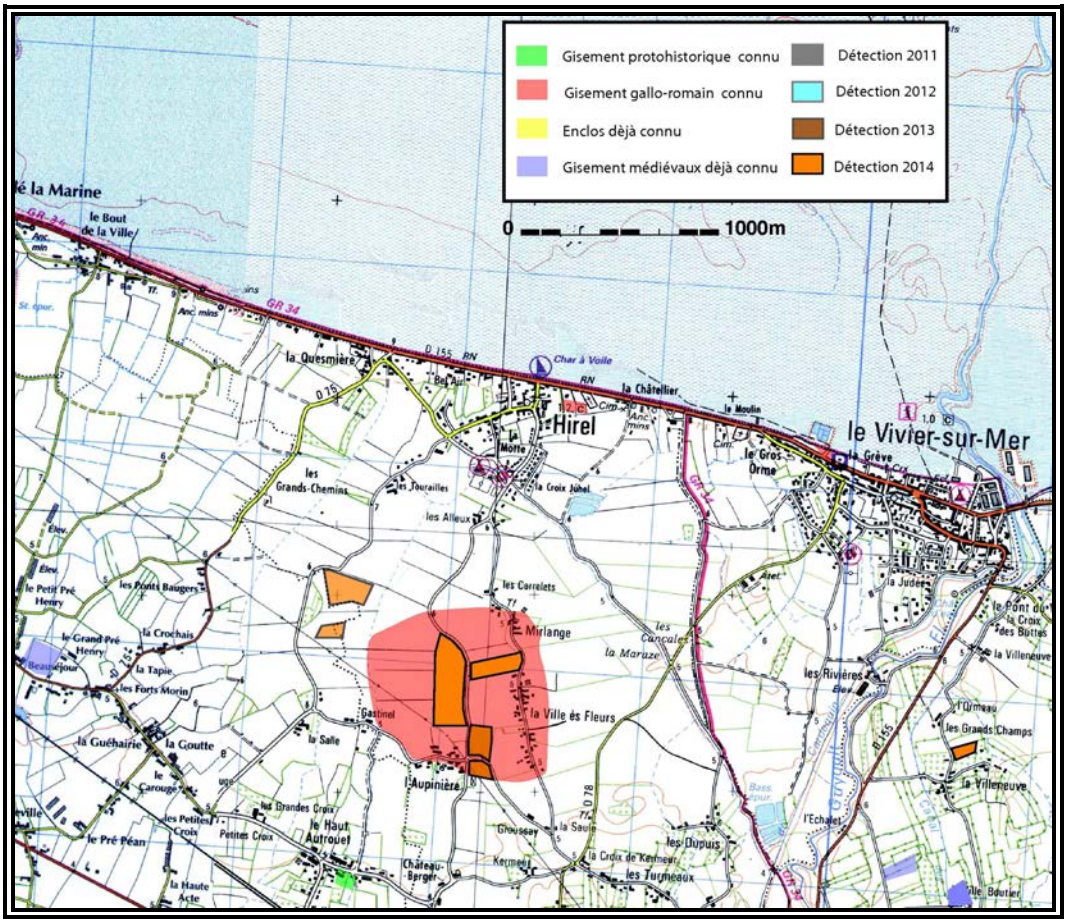

Carte des parcelles visitées avec un appareil à détection de métaux en 2013 et 2014 – Secteur Hirel (35)

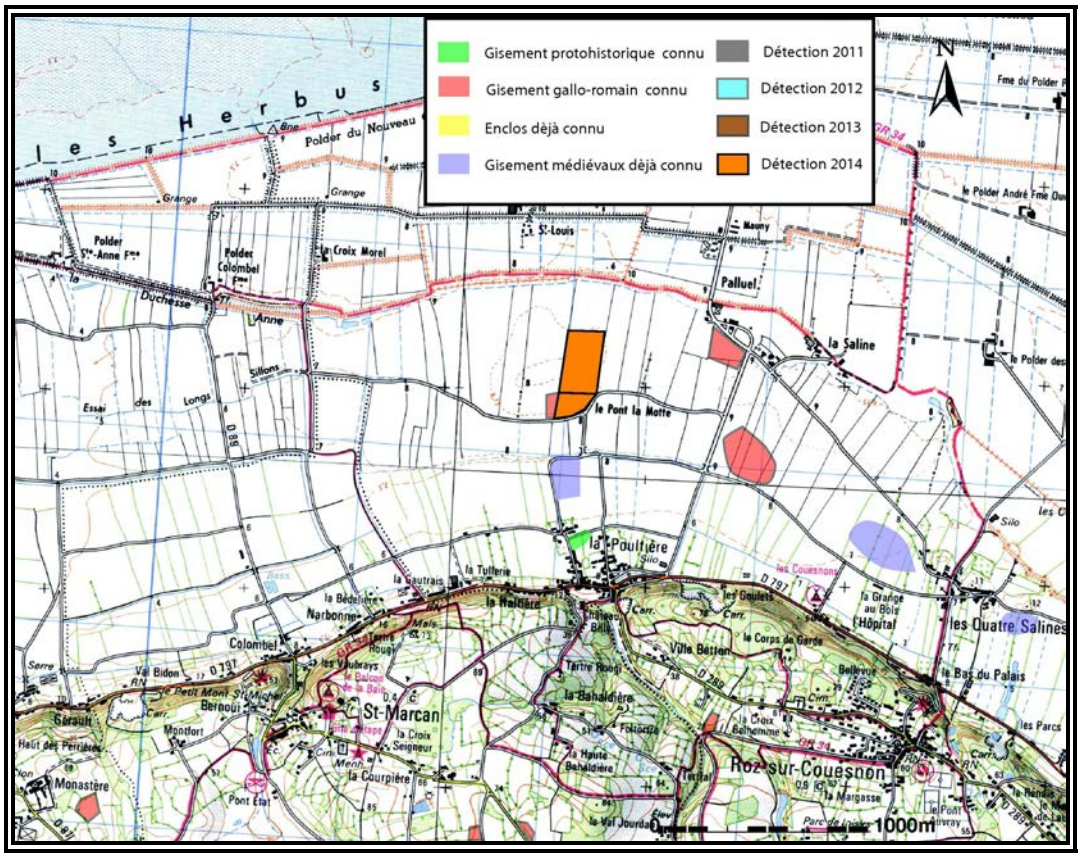

Carte des parcelles visitées avec un appareil à détection de métaux en 2013 et 2014 – Secteur de Roz-sur-Couesnon (35)

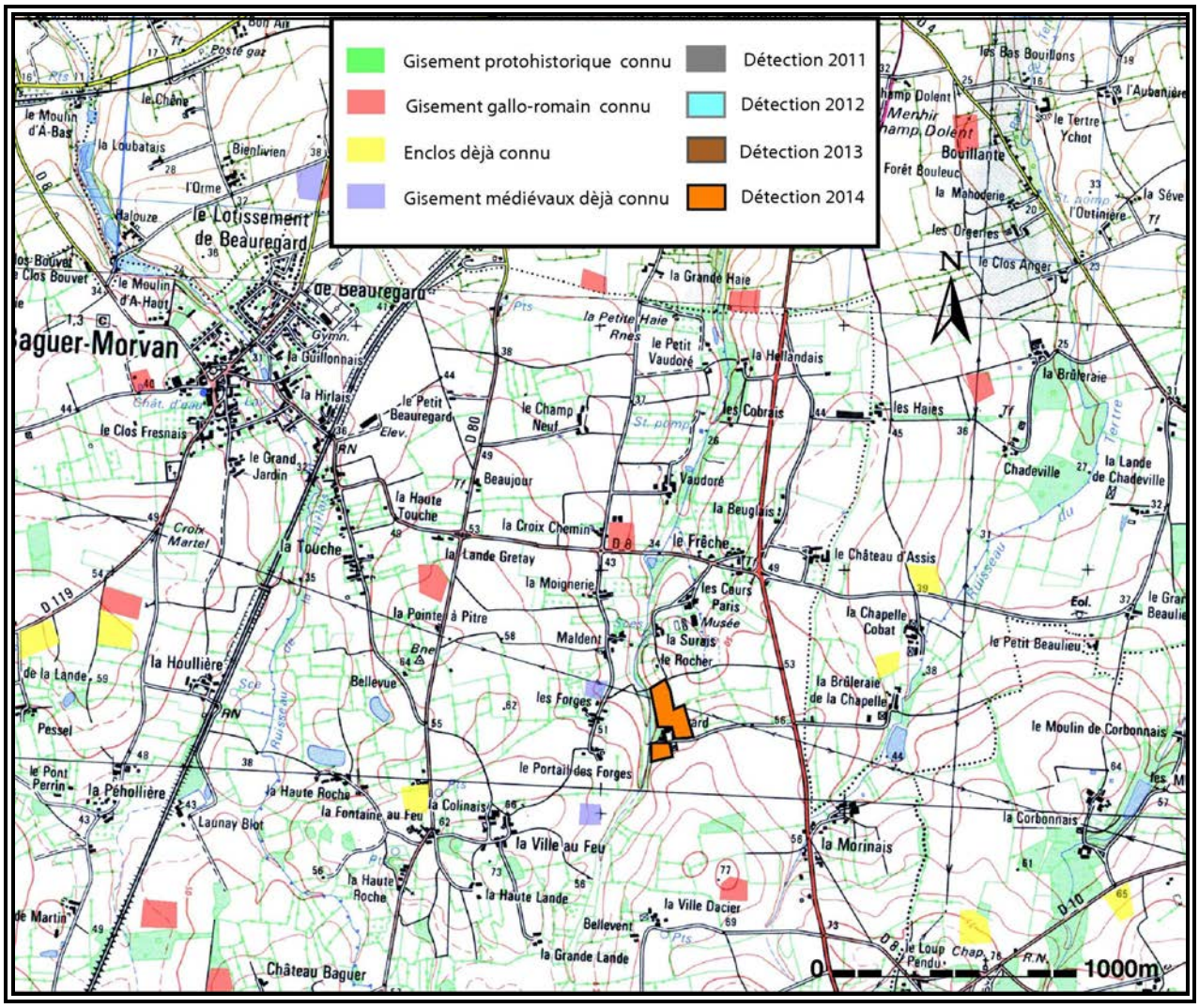

Carte des parcelles visitées avec un appareil à détection de métaux en 2013 et 2014 – Secteur de Baguer-Morvan

LE SECTEUR DE SAINT-BRIEUC

Dans la région de Saint-Brieuc, M. Tocqué a effectué peu de détection en 2014 ; visite qui ont pour but la recherche de mobilier dateur sur enclos. Donc peu de donnée a été collectée dans le cadre de cette démarche, excepté la découverte des statères osismes dans le cadre d'une prospection en équipe. Il s'agit surtout de monnaies, ou petits objets de l'époque moderne. Par contre M. Tocqué a vérifié au sol de manière visuelle des anomalies observées sur des couvertures aériennes. La découverte du site de Plédran est issue de cette démarche.

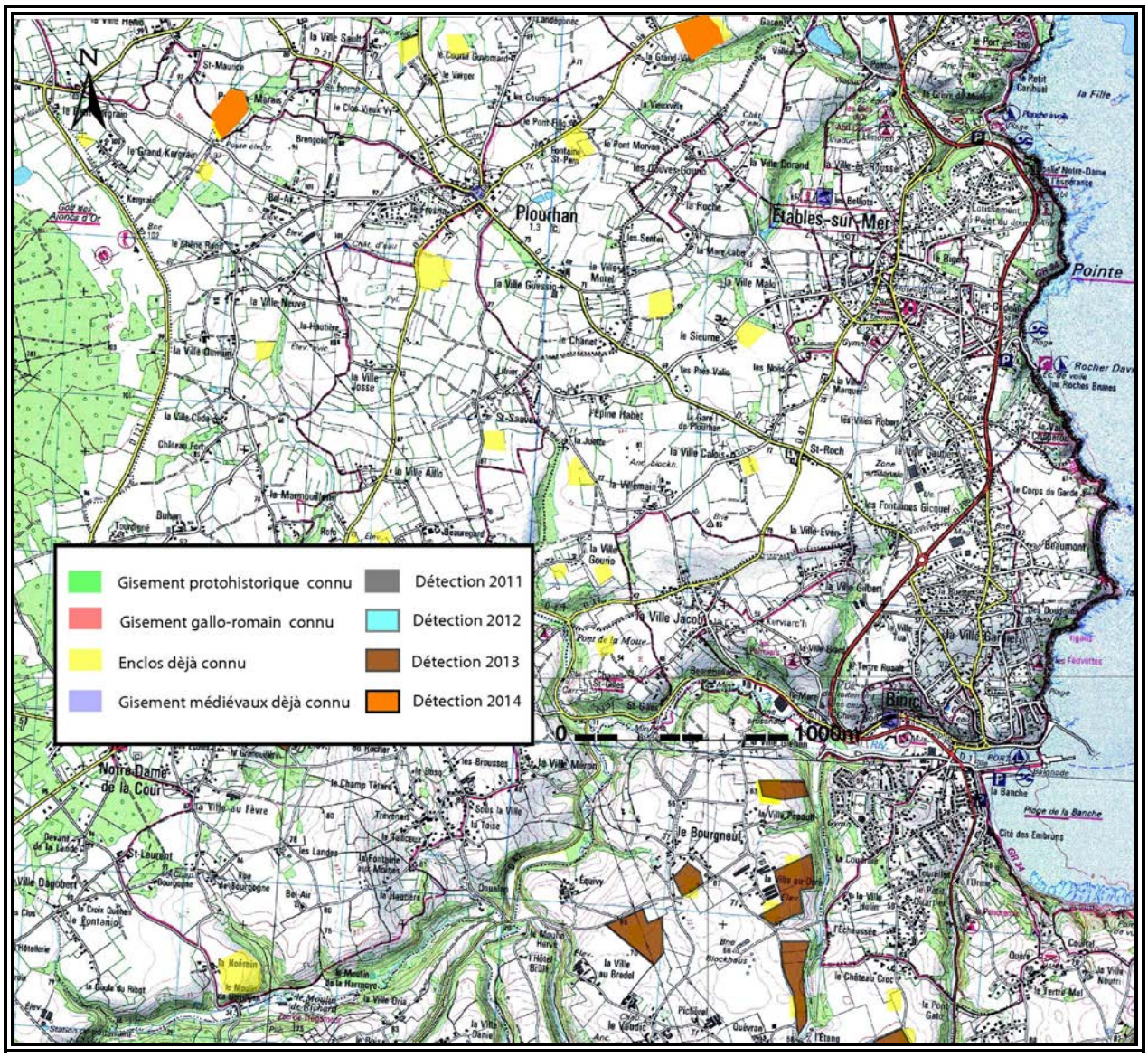

Carte des parcelles visitées avec un appareil à détection de métaux en 2013 et 2014 – Secteur Plourhan (22)

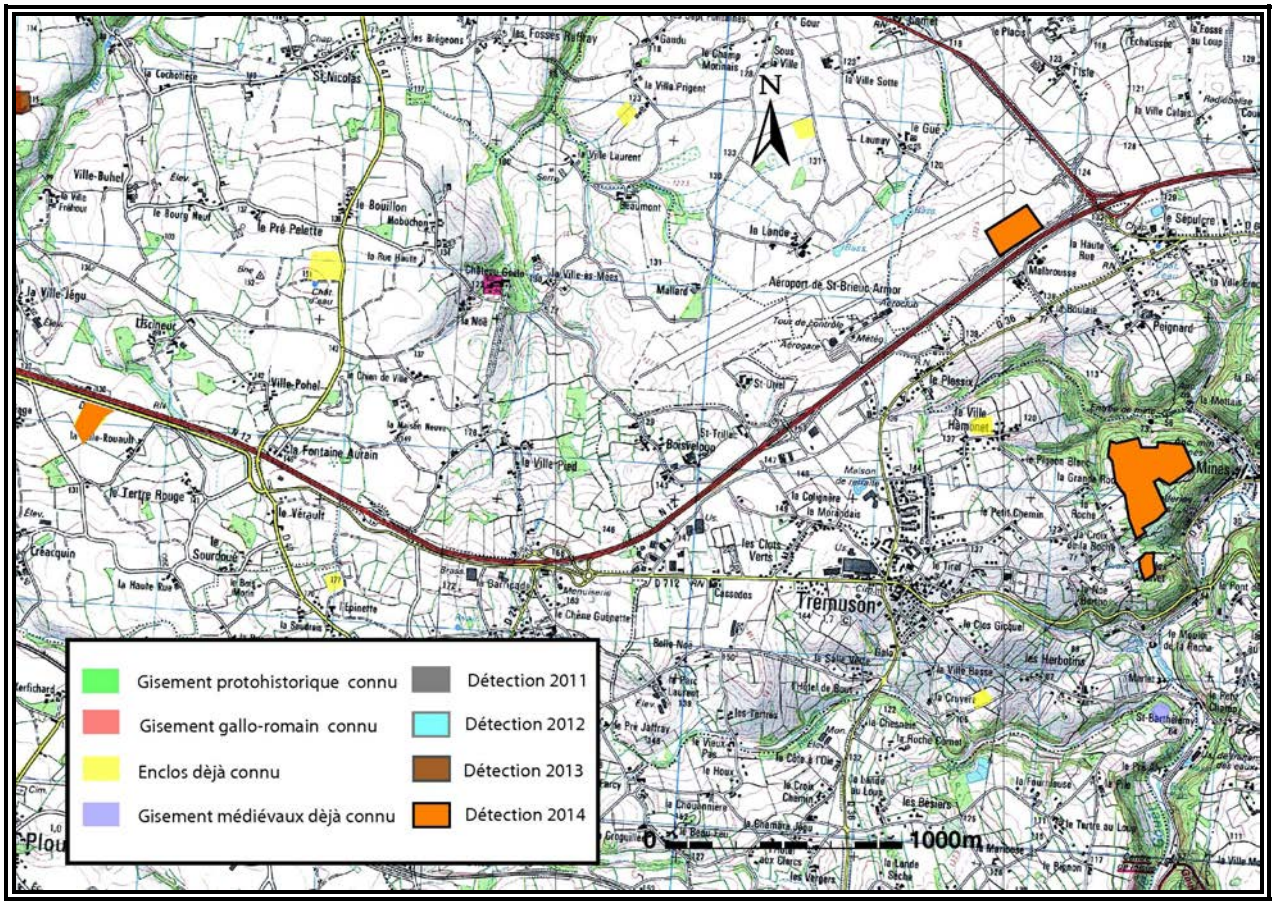

Carte des parcelles visitées avec un appareil à détection de métaux en 2013 – Secteur de Trémuson (22)

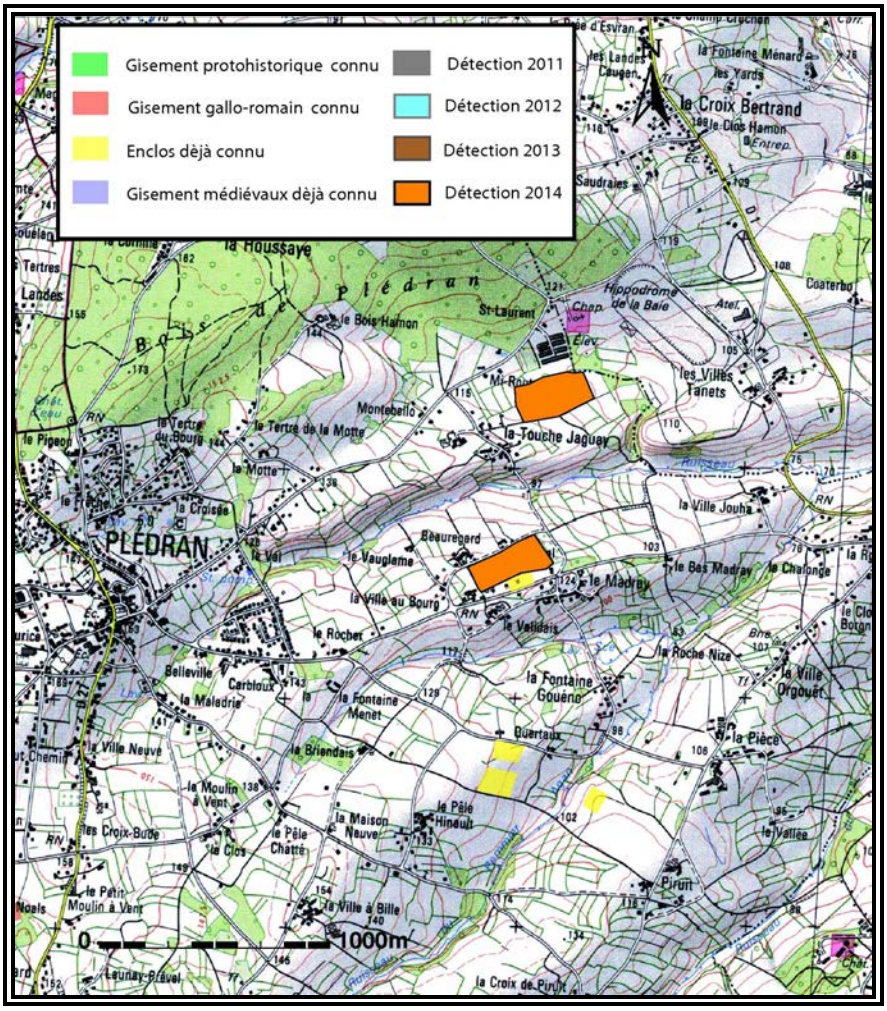

Carte des parcelles visitées avec un appareil à détection de métaux en 2013 et 2014 – Secteur de Plédran (22)

Annexe

Liste des enclos et sites déjà inventoriés et revus d'avion en 2014, sans faire l'objet de déclaration de découverte car aucune information complémentaire n'a été observée.

Les clichés et le fichier excel d'indexation sont consultables sur le CD joint à ce rapport

	Département	Commune	Lieu-dit	date
1)	22	CORSEUL	La Haute Métrie	27-06-2014
2)	22	CORSEUL	La Ville Ès Moines	
3)	22	GOMMENEC'H	Le Rivino	23-06-2014
4)	22	HÉNANSAL	Les Touches	27-06-2014
5)	22	JUGON-LES-LACS	Les Loges	04-07-2014
6)	22	LAMBALLE	La Côte	23-06-2014
7)	22	LANGOURLA	Le Pont	27-06-2014
8)	22	LANGUENAN	Le Callouet	27-06-2014
9)	22	LANRELAS	La Deuve	02-07-2014
10)	22	LOUDÉAC	Le Ménec	20-06-2014
11)	22	MEGRIT	nord du bourg	02-07-2014
12)	22	MÉGRIT	Belle Mézière	23-06-2014
13)	22	PLÉLAN-LE-PETIT	Cargesnan	02-07-2014
14)	22	PLÉLAN-LE-PETIT	Cargesnan 2	02-07-2014
15)	22	PLÉLAN-LE-PETIT	La Villory	02-07-2014
16)	22	PLÉLAN-LE-PETIT	La Villory	23-06-2014
17)	22	PLÉNÉE-JUGON	La Ville Cadoret	27-06-2014
18)	22	PLÉNÉE-JUGON	Le Frêche Court	23-06-2014
19)	22	PLÉNÉE-JUGON	Le Frêne	23-06-2014
20)	22	PLÉNÉE-JUGON	Le Pontet	27-06-2014
21)	22	PLÉRIN	Le Pré Gerno	04-07-2014
22)	22	PORDIC	La Ville Neuve	04-07-2014
23)	22	QUEMPER-GUÉZENNEC	chateau d'eau	23-06-2014
24)	22	QUEMPER-GUÉZENNEC	Kervigné	04-07-2014
25)	22	SAINT-CARNÉ	Les Loges	18-06-2014
26)	22	SAINT-JACUT-DU-MENÉ	La Ville Au Chevalier	20-06-2014
27)	22	SAINT-MICHEL-DE-PLÉLAN	nord du bourg	02-07-2014
28)	22	SAINT-VRAN	Le Perfaux	20-06-2014
29)	22	TRAMAIN	La Corenais	20-06-2014
30)	22	TRÉLIVAN	Le Tertre	11/06/2014
31)	22	TRÉMEUR	La Houssaye	02-07-2014
32)	22	TRÉMEUR	La Métairie Neuve	27-06-2014
33)	22	TRÉMEUR	Le Menu Bois	02-07-2014
34)	22	TRÉMEUR	Le Talard 3	11/06/2014
35)	22	TRÉMEUR	Saint Georges	27-06-2014
36)	22	TRÉVÉ	Cainguen	20-06-2014
37)	22	TRÉVÉ	Kerbéha	20-06-2014
38)	22	Vildé guingalan	la croix mois	25-06-2015
39)	22	VILDÉ-GUINGALAN	Le Préron	02-07-2014
40)	35	JAVENÉ	La Baudussière	25-06-2014
41)	35	LANLOUP	Ar Runiou	04-07-2014
42)	35	MEILLAC	La Ville Clérot	25-06-2014
43)	35	PLEUGUENEUC	Le Champ Lizou	02-07-2014
44)	35	SAINT-PIERRE-DE-PLESGUEN	Le Gretay	25-06-2014
45)	35	SAINT-SULIAC	Anse de vigneux	18-06-2014

Présentation et compilation des fiches d'Ille-et-Vilaine et du Finistère

FICHE D'ENREGISTREMENT DE DECOUVERTE

Année : **2014**

Première mention = ■ **Données complémentaires =** □ **Année de première mention =**

N° de l'EA =

NOM DU REDACTEUR : **Catherine Bizien-Jaglin**

localisation ***Département* : 29** ***commune principale:* ...MOELAN-SUR-MER (29 150)**

Nom : ***Lieu-dit de l'IGN et/ou adresse :*** ~~

Commune principale	*Lieu-dit du cadastre*	*Année*	*Section(s) . Parcelle (s)*
MOELAN-SUR-MER		**2014**	~~
			.

Commune (s)secondaire(s	*Lieu-dit du cadastre*	*Année*	*Section (s)*	*Parcelle (s)*

IDENTIFICATION

DESCRIPTION (les affixes 1 et 2 sont à choisir dans la liste des affixes matière, morphologie ou autre)

Structures (illimité)	*Doute*	*Affixe 1*	*Affixe 2*	*Quantité*

Commentaire sur les structures

-.

- Cet enclos ne présente aucune corrélation avec le parcellaire du cadastre de ~~.

INTERPRETATION (les affixes 1 et 2 sont à choisir dans la liste des affixes matière, morphologie ou autre)

Nature (limité à **2** *)*	*Affixe 1*	*Affixe 2*	*Quantité*

Commentaire sur l'interprétation

Lors d'une foire à la brocante - vide grenier, Michel Tocqué a identifié une hache à douille mise en vente. D'après le vendeur, elle aurait été trouvée dernièrement sur la commune de Moëlan-sur-Mer par les membres d'un club de numismatique (sans doute SNPL). L'objet a pu être photographié sur place.

MOBILIER *Mobilier significatif (décrit et commenté)* :

Hache à douille

Contexte du mobilier : *Lieu de dépôt du mobilier :*

CHRONOLOGIE Age du Bronze - Age du Fer

Période de début :	?	siècle :	date :
Période de fin :	?	siècle :	date :

Indicateur de période :

Attribution culturelle :

Commentaire sur la chronologie

GEOREFERENCES (Coordonnées de l'entité) **:**

***Type de fond* : IGN 1/25000ème** **Carte : ~~**

Précision de l'emprise : ~~ ***Localisation connue et limites supposées***

Coordonnées Lambert II étendu :

X du centroïde : ~~ ***Y du centroïde : ~~*** ***Z du centroïde : ~~* m NGF**

ETAT ACTUEL

Situation : ☒ *plein air* ☐ *Grotte, abri, souterrain* ☐ *Immergé*

Topographie	***Géologie***	***Géomorphologie***

***Détruit* :** OUI NON ***En élévation* :** OUI NON

CIRCONSTANCES DE DECOUVERTE

Année de la découverte	***Circonstance de la découverte***	***Inventeur/informateur***
~~	**prospection pédestre**	**M. Tocqué**

SOURCES :(mentionner documents bibliographiques, archives, cartes, plans, photographies etc…) :

notice	pages concernées
Cliché n°2015-01-11 15.59.21	

Commentaire général sur l'EA :
……
……
……
……
……
……

Cadre réservé au SRA

- N° Entité :

Modification

Cliché M. Tocqué n° 2015-01-11 15.59.21

FICHE D'ENREGISTREMENT DE DECOUVERTE

Année : **2014**

Première mention = ■ **Données complémentaires =** □ **Année de première mention =**

N° de l'EA =

NOM DU REDACTEUR : **Catherine Bizien-Jaglin**

localisation ***Département*** **: 35** ***commune principale:*** **...ANTRAIN (35 004)**

Nom : ***Lieu-dit de l'IGN et/ou adresse :*** **launay**

Commune principale	*Lieu-dit du cadastre*	*Année*	*Section(s) . Parcelle (s)*
ANTRAIN		**2014**	**964, 965 B**
			.

Commune (s)secondaire(s	*Lieu-dit du cadastre*	*Année*	*Section (s)*	*Parcelle (s)*

IDENTIFICATION

DESCRIPTION (les affixes 1 et 2 sont à choisir dans la liste des affixes matière, morphologie ou autre)

Structures (illimité)	*Doute*	*Affixe 1*	*Affixe 2*	*Quantité*
fossé		**rectilinéaire**	**parallèle**	

Commentaire sur les structures

- Apparaissant en vert foncésur prairies. Ce tracè s'inscrit dans la prolongation d'une voie actuelle. Elle est absente du cadastre de 1823.

INTERPRETATION (les affixes 1 et 2 sont à choisir dans la liste des affixes matière, morphologie ou autre)

Nature (limité à **2** *)*	*Affixe 1*	*Affixe 2*	*Quantité*
voie ancienne			

Commentaire sur l'interprétation

MOBILIER *Mobilier significatif (décrit et commenté)* **:**

Contexte du mobilier : *Lieu de dépôt du mobilier :*

CHRONOLOGIE

Période de début :	?	siècle :	date :
Période de fin :	?	siècle :	date :

Indicateur de période :

Attribution culturelle :

Commentaire sur la chronologie

GEOREFERENCES (Coordonnées de l'entité) **:**

Type de fond **: IGN 1/25000ème** **Carte : 1216 E - 1998**

Précision de l'emprise : **460 m** ***Localisation connue et limites supposées***

Coordonnées Lambert II étendu :

X du centroïde : 317 500 ***Y du centroïde : 2 392 890*** ***Z du centroïde :*** **8 m NGF**

ETAT ACTUEL

Situation : ☒ *plein air* ☐ *Grotte, abri, souterrain* ☐ *Immergé*

Topographie	***Géologie***	***Géomorphologie***

Détruit **:** OUI NON ***En élévation*** **:** OUI NON

CIRCONSTANCES DE DECOUVERTE

Année de la découverte	***Circonstance de la découverte***	***Inventeur/informateur***
16-07-2014	**prospection aérienne**	**C. Bizien-Jaglin**

SOURCES :(mentionner documents bibliographiques, archives, cartes, plans, photographies etc…) **:**

notice	pages concernées
Cliché n°5358 du 16-07-2014	

Commentaire général sur l'EA :
……
……
……
……
……
……

Cadre réservé au SRA

• N° Entité :

Modification

CartoExploreur 3D - Copyright IGN - Projection Lambert II étendu / NTF - Echelle 1:25000

© FFRP pour les itinéraires et sentiers de randonnées GR®, GRP®, PR®

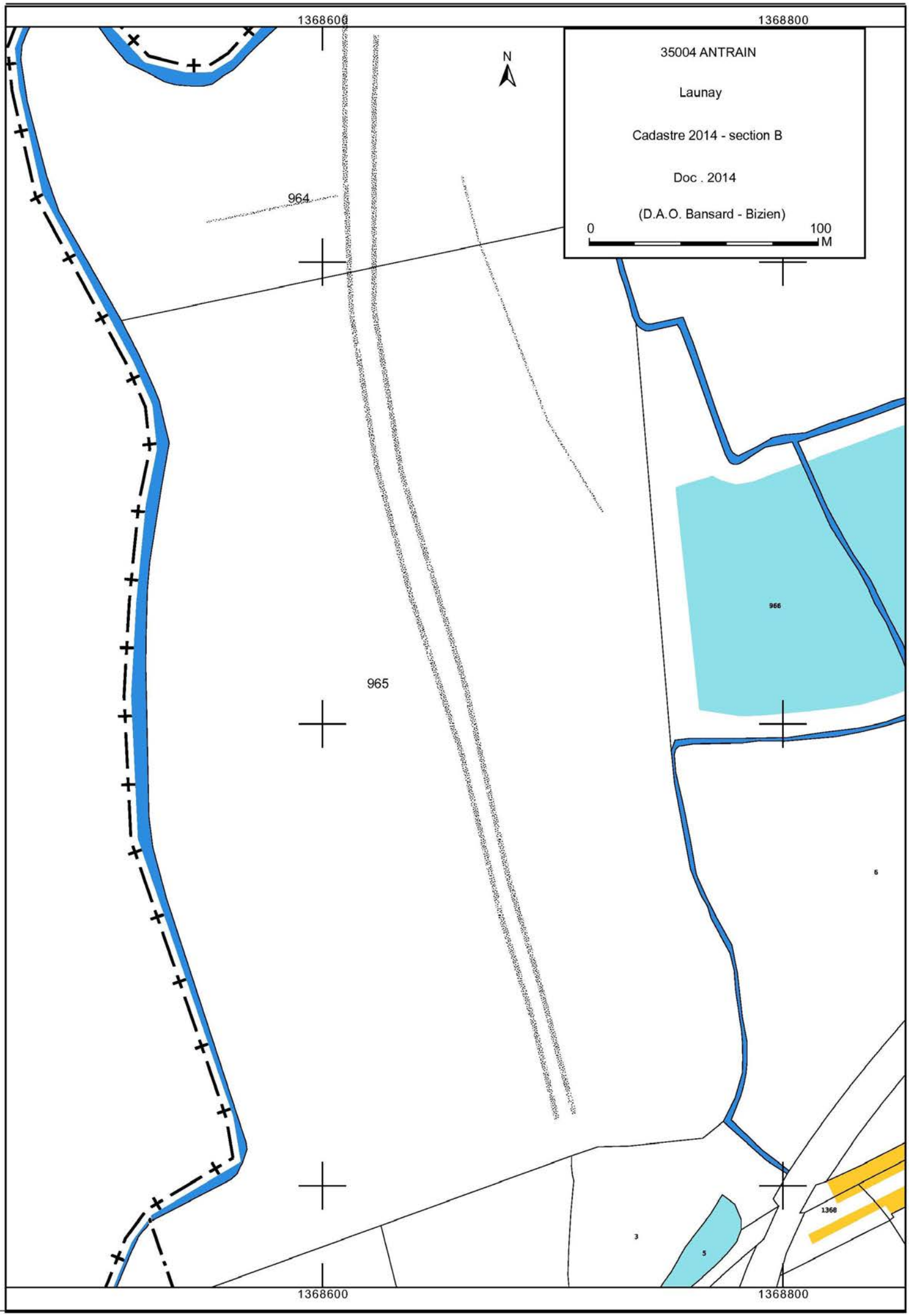
1368600
1368800
N
35004 ANTRAIN
Launay
Cadastre 2014 - section B
Doc . 2014
(D.A.O. Bansard - Bizien)
0
100
M
964
965
966
6
3
5
1368
1368600
1368800

2014 ANTRAIN 35 004

Launay

Cordonnées Lambert II étendue : X = 317 500 Y = 2 392 890

Cliché C. Bizien-Jaglin n° 5358 du 16-07-2014

Colorimétrie et contraste modifiés

FICHE D'ENREGISTREMENT DE DECOUVERTE

Année : **2014**

Première mention = ■ **Données complémentaires =** □ **Année de première mention =**

N° de l'EA =

NOM DU REDACTEUR : **Catherine Bizien-Jaglin**

localisation ***Département*** **: 35** ***commune principale:*** **...CARDROC (35050)**

Nom : ***Lieu-dit de l'IGN et/ou adresse :*** **Le Vaudelin**

Commune principale	*Lieu-dit du cadastre*	*Année*	*Section(s) . Parcelle (s)*
CARDROC		**2014**	**544 B**
			.

Commune (s)secondaire(s	*Lieu-dit du cadastre*	*Année*	*Section (s)*	*Parcelle (s)*

IDENTIFICATION

DESCRIPTION (les affixes 1 et 2 sont à choisir dans la liste des affixes matière, morphologie ou autre)

Structures (illimité)	*Doute*	*Affixe 1*	*Affixe 2*	*Quantité*
enclos		**complexe**	**orthogonal**	

Commentaire sur les structures

- Cet enclos ne présente aucune corrélation avec le parcellaire du cadastre de 1825.

INTERPRETATION (les affixes 1 et 2 sont à choisir dans la liste des affixes matière, morphologie ou autre)

Nature (limité à 2)	*Affixe 1*	*Affixe 2*	*Quantité*

Commentaire sur l'interprétation

MOBILIER *Mobilier significatif (décrit et commenté)* **:**

Contexte du mobilier : *Lieu de dépôt du mobilier :*

CHRONOLOGIE gallo-romain X

Période de début :	?	siècle :	date :
Période de fin :	?	siècle :	date :

Indicateur de période :

Attribution culturelle :

Commentaire sur la chronologie

GEOREFERENCES (Coordonnées de l'entité) **:**

Type de fond **: IGN 1/25000ème** **Carte : 1117 O - 1996**

Précision de l'emprise : **70 m X 20 m** ***Localisation connue et limites supposées***

Coordonnées Lambert II étendu :

X du centroïde : 285 410 ***Y du centroïde : 2 373 000*** ***Z du centroïde :*** **131 m NGF**

ETAT ACTUEL

Situation : ☒ *plein air* ☐ *Grotte, abri, souterrain* ☐ *Immergé*

Topographie	***Géologie***	***Géomorphologie***

Détruit **:** OUI NON ***En élévation*** **:** OUI NON

CIRCONSTANCES DE DECOUVERTE

Année de la découverte	***Circonstance de la découverte***	***Inventeur/informateur***
02-07-2014	**prospection aérienne**	**C. Bizien-Jaglin**

SOURCES :(mentionner documents bibliographiques, archives, cartes, plans, photographies etc…) **:**

notice	pages concernées
Cliché n°4735 du 02-07-2014	
Digital globe 14/4/2011 (Google 2014)	

Commentaire général sur l'EA :
……
……
……
……
……
……

Cadre réservé au SRA

- N° Entité :

Modification

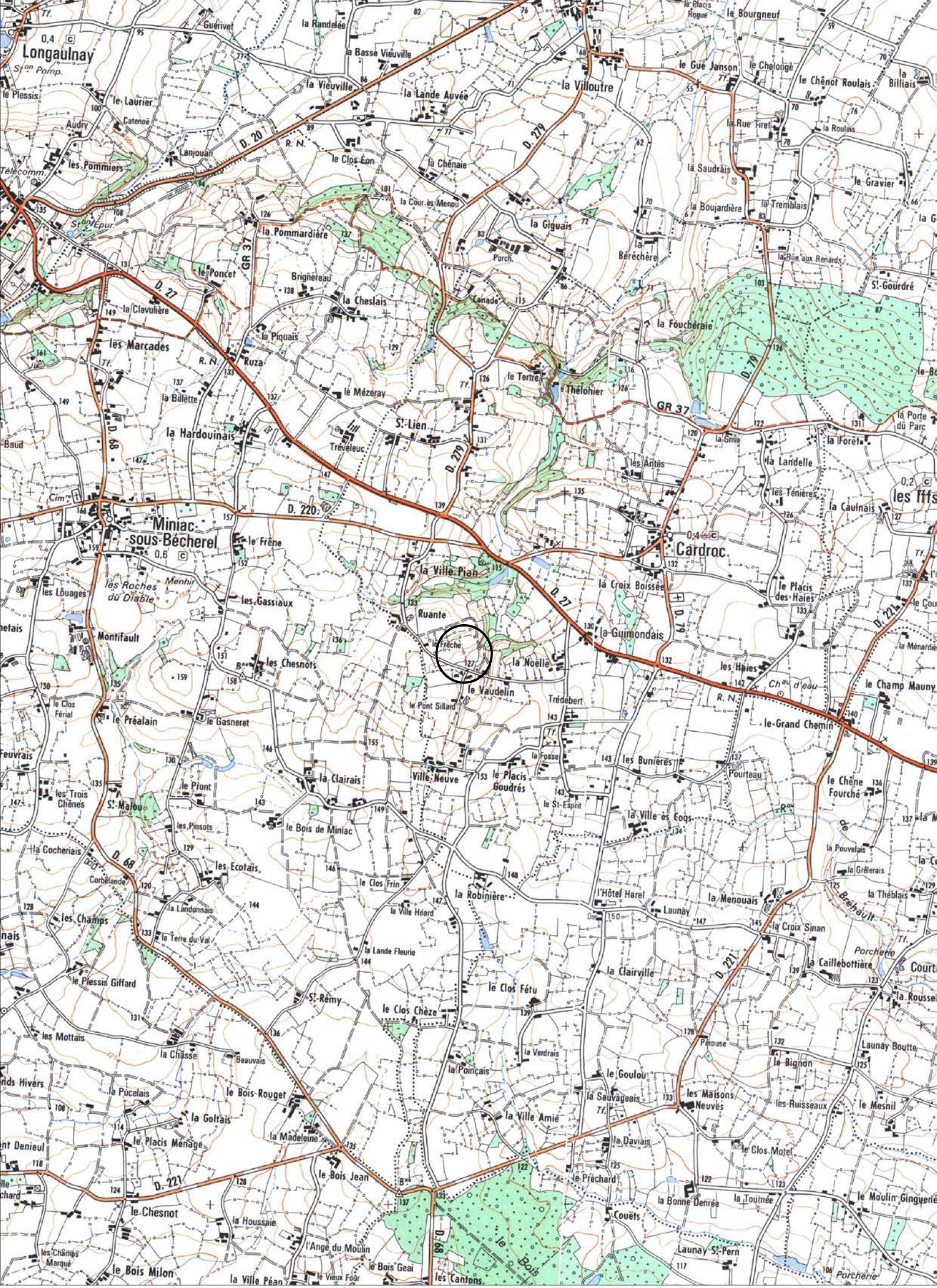

CartoExploreur 3D - Copyright IGN - Projection Lambert II étendu / NTF - Echelle 1:25000

500 m

© FFRP pour les itinéraires et sentiers de randonnées GR®, GRP®, PR®

35050 CARDROC

Le Vaudelin

Cadastre 2014 - section B

Doc . 2014

(D.A.O. Bansard - Bizien)

0 100 M

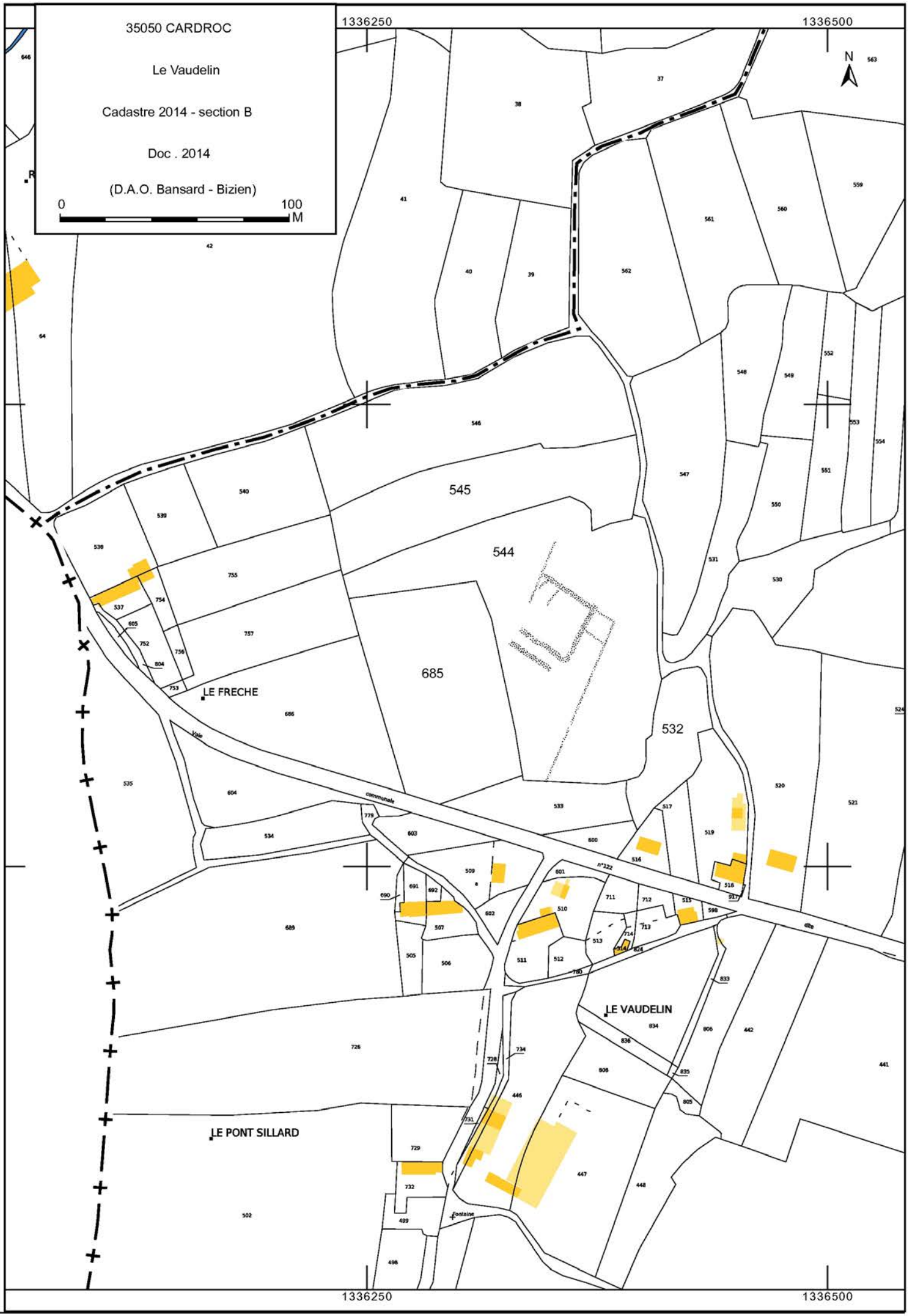

2014 CARDROC 35050

Le Vaudelin

Cordonnées Lambert II étendue : X = 285 410 Y = 2 373 000

Cliché C. Bizien-Jaglin n° 4735 du 02-07-2014

Colorimétrie et contraste modifiés

FICHE D'ENREGISTREMENT DE DECOUVERTE

Année : **2014**

Première mention = ■ **Données complémentaires =** □ **Année de première mention =**

N° de l'EA =

NOM DU REDACTEUR : **Catherine Bizien-Jaglin**

localisation ***Département*** **: 35** ***commune principale:*** **...LA CHAPELLE-SAINT-AUBERT (35 063)**

Nom : ***Lieu-dit de l'IGN et/ou adresse :*** **Le Petit Mousset**

Commune principale	*Lieu-dit du cadastre*	*Année*	*Section(s) . Parcelle (s)*
LA CHAPELLE-SAINT		**2014**	**YC 41**
			.

Commune (s)secondaire(s	*Lieu-dit du cadastre*	*Année*	*Section (s)*	*Parcelle (s)*

IDENTIFICATION

DESCRIPTION (les affixes 1 et 2 sont à choisir dans la liste des affixes matière, morphologie ou autre)

Structures (illimité)	*Doute*	*Affixe 1*	*Affixe 2*	*Quantité*
enclos		**quadrangulaire**	**incomplet**	

Commentaire sur les structures

- Cet enclos ne présente aucune corrélation avec le parcellaire du cadastre de 1833.

INTERPRETATION (les affixes 1 et 2 sont à choisir dans la liste des affixes matière, morphologie ou autre)

Nature (limité à **2** *)*	*Affixe 1*	*Affixe 2*	*Quantité*

Commentaire sur l'interprétation

MOBILIER *Mobilier significatif (décrit et commenté)* **:**

Contexte du mobilier : *Lieu de dépôt du mobilier :*

CHRONOLOGIE

Période de début :	?	siècle :	date :
Période de fin :	?	siècle :	date :

Indicateur de période :

Attribution culturelle :

Commentaire sur la chronologie

GEOREFERENCES (Coordonnées de l'entité) **:**

Type de fond **: IGN 1/25000ème** **Carte : 1317O - 2002**

Précision de l'emprise : **80 m X 60 m** ***Localisation connue et limites supposées***

Coordonnées Lambert II étendu :

X du centroïde : 330 100 ***Y du centroïde : 2 375 210*** ***Z du centroïde :*** **126 m NGF**

ETAT ACTUEL

Situation : ☒ *plein air* ☐ *Grotte, abri, souterrain* ☐ *Immergé*

Topographie	***Géologie***	***Géomorphologie***

Détruit **:** OUI NON ***En élévation*** **:** OUI NON

CIRCONSTANCES DE DECOUVERTE

Année de la découverte	***Circonstance de la découverte***	***Inventeur/informateur***
2014	**prospection documentaire**	**C. Bizien-Jaglin**

SOURCES :(mentionner documents bibliographiques, archives, cartes, plans, photographies etc…) **:**

notice	pages concernées
Image NASA du 01/01/2006 consultable sur Google earth.	

Commentaire général sur l'EA :
……
……
……
……
……
……

Cadre réservé au SRA

- N° Entité :

Modification

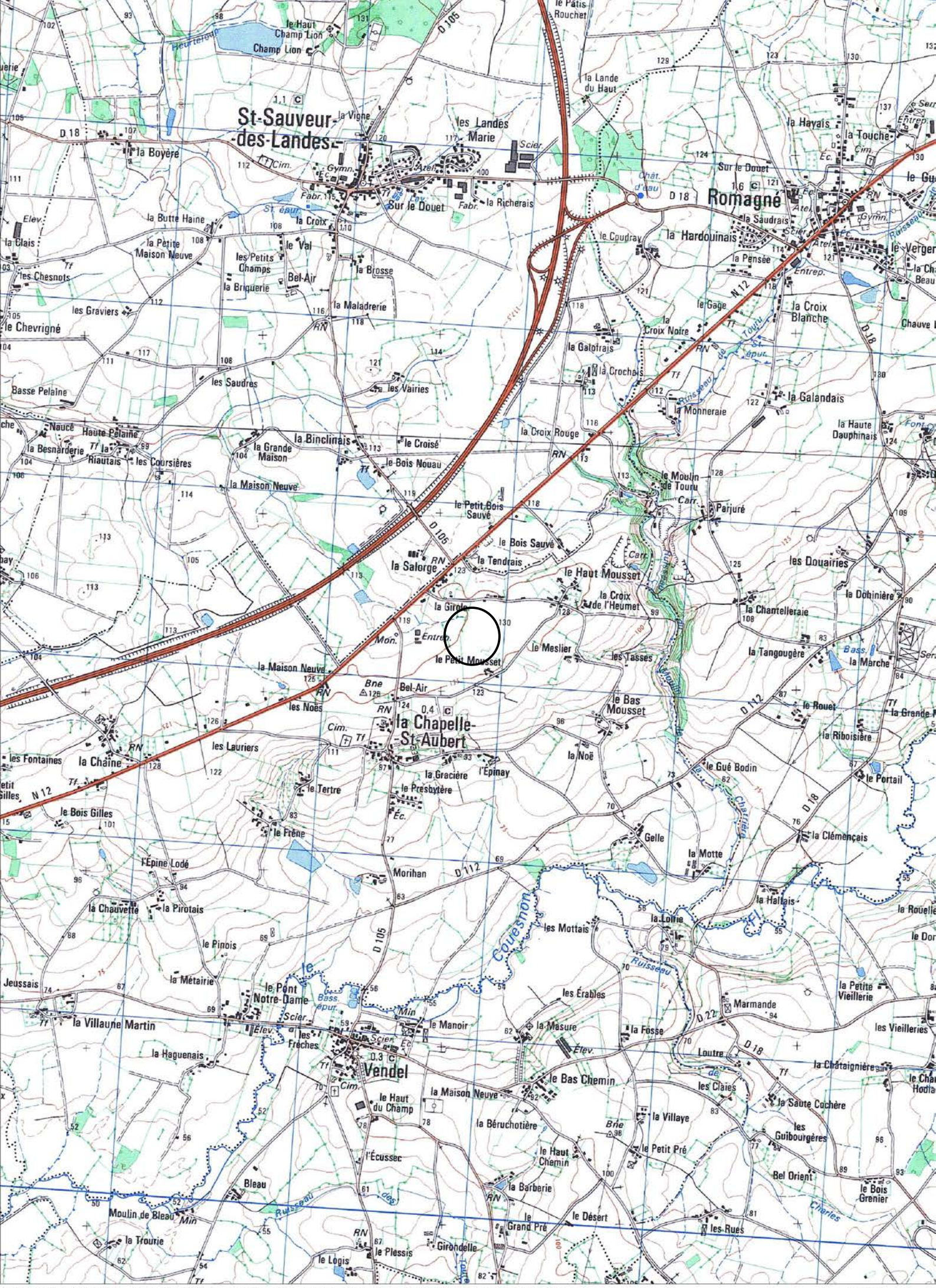

CartoExploreur 3D - Copyright IGN - Projection Lambert II étendu / NTF - Echelle 1:25000

500 m

© FFRP pour les itinéraires et sentiers de randonnées GR®, GRP®, PR®

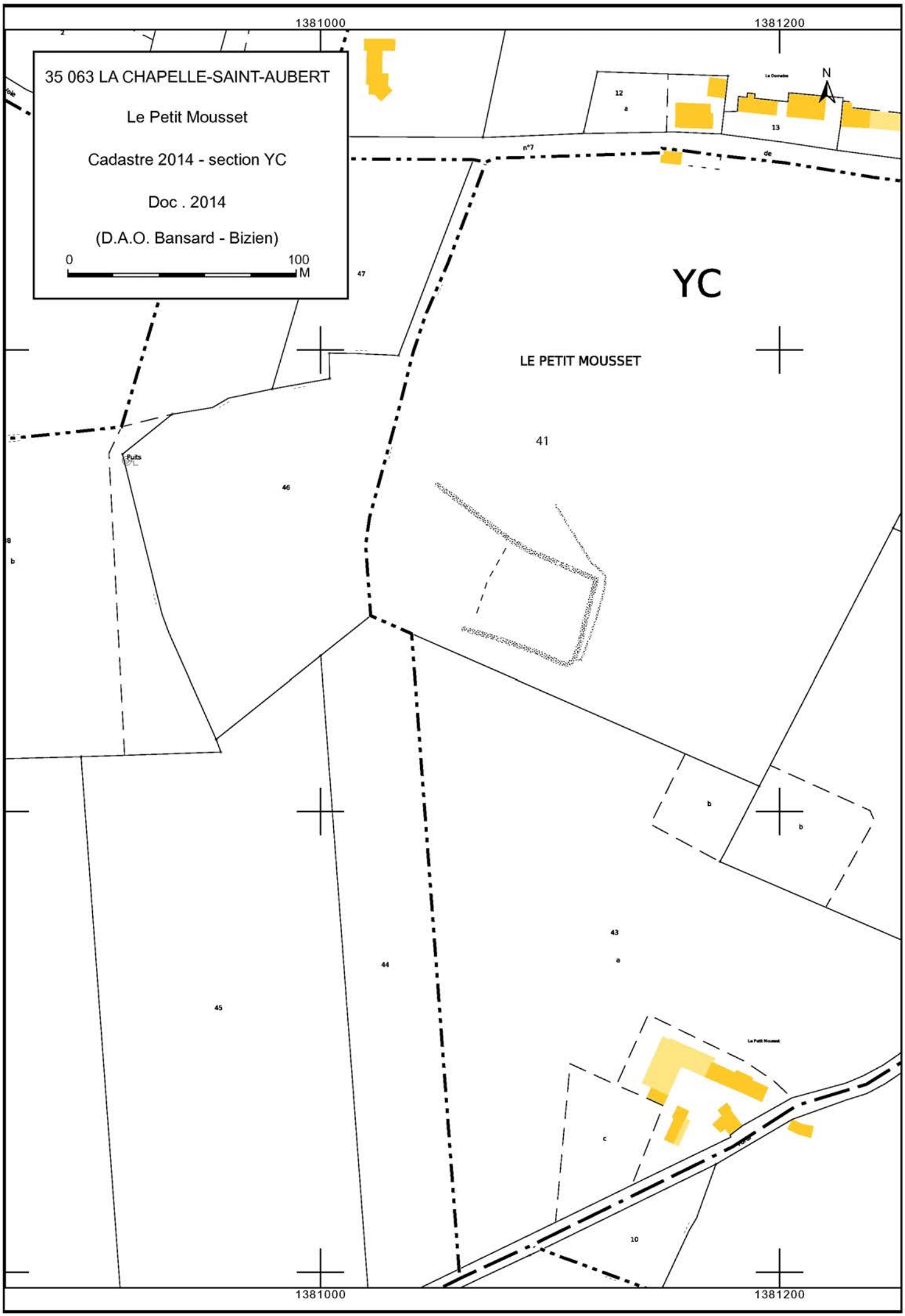
35 063 LA CHAPELLE-SAINT-AUBERT
Le Petit Mousset
Cadastre 2014 - section YC
Doc . 2014
(D.A.O. Bansard - Bizien)
0
100
M
1381000
1381200
N
YC
LE PETIT MOUSSET
41
46
47
45
44
43
12
13
10
Puits
Le Petit Mousset

Le Petit Mousset

Cordonnées Lambert II étendue :
X = 330 100 Y = 2 375 210

Image NASA du 01/01/2006 consultable sur Google earth.

Colorimétrie et contraste modifiés

FICHE D'ENREGISTREMENT DE DECOUVERTE

Année : **2014**

Première mention = **Données complémentaires =** **Année de première mention = 1980**

N° de l'EA = 350 850 021

NOM DU REDACTEUR : **Catherine Bizien-Jaglin**

localisation ***Département*** **: 35** ***commune principale:*** **...COMBOURG (35 085)**

Nom : ***Lieu-dit de l'IGN et/ou adresse :*** **Le Buet**

Commune principale	*Lieu-dit du cadastre*	*Année*	*Section(s) . Parcelle (s)*
COMBOURG		**2014**	**1832 K**
			.

Commune (s)secondaire(s	*Lieu-dit du cadastre*	*Année*	*Section (s)*	*Parcelle (s)*

IDENTIFICATION

DESCRIPTION (les affixes 1 et 2 sont à choisir dans la liste des affixes matière, morphologie ou autre)

Structures (illimité)	*Doute*	*Affixe 1*	*Affixe 2*	*Quantité*
enclos		**quadrangulaire**		

Commentaire sur les structures

- Apparaissant en vert foncè sur céréales.
- Enclos sur gisement gallo-romainidentifié en 1980.
- Cet enclos ne présente aucune corrélation avec le parcellaire du cadastre de du XIXeme siècle.

INTERPRETATION (les affixes 1 et 2 sont à choisir dans la liste des affixes matière, morphologie ou autre)

Nature (limité à 2)	*Affixe 1*	*Affixe 2*	*Quantité*

Commentaire sur l'interprétation

MOBILIER *Mobilier significatif (décrit et commenté)* **:**

Contexte du mobilier : *Lieu de dépôt du mobilier :*

CHRONOLOGIE

Période de début :	?	siècle :	date :
Période de fin :	?	siècle :	date :

Indicateur de période :

Attribution culturelle :

Commentaire sur la chronologie

GEOREFERENCES (Coordonnées de l'entité) **:**

Type de fond **: IGN 1/25000ème** **Carte : 1217 O - 2005**

Précision de l'emprise : **90 m X 50 m** ***Localisation connue et limites supposées***

Coordonnées Lambert II étendu :

X du centroïde : 296 120 ***Y du centroïde : 2 383 065*** ***Z du centroïde :*** **92 m NGF**

ETAT ACTUEL

Situation : ☒ *plein air* ☐ *Grotte, abri, souterrain* ☐ *Immergé*

Topographie	***Géologie***	***Géomorphologie***

Détruit **:** OUI NON ***En élévation*** **:** OUI NON

CIRCONSTANCES DE DECOUVERTE

Année de la découverte	***Circonstance de la découverte***	***Inventeur/informateur***
02-07-2014	**prospection aérienne**	**C. Bizien-Jaglin**

SOURCES :(mentionner documents bibliographiques, archives, cartes, plans, photographies etc…) :

notice	pages concernées
Cliché n°4767, 4763 du 02-07-2014	
Langouët L., Faguet G., Vilbert L.-R., 1980 = Chronique de prospection archéologique 1980 dans les arrondissements de Dinan et Saint-Malo, dans Dossiers d 1980, p. 63-86.	
Langouët L., Faguet G., Vilbert L.-R., 1982 = Chronique de prospection archéologique 1982 dans les Côtes-du-Nord et l'Ille-et-Vilaine, dans Dossiers du Ce.R p. 3-40.	

Commentaire général sur l'EA :
……
……
……
……
……
……

Cadre réservé au SRA

- N° Entité :

Modification

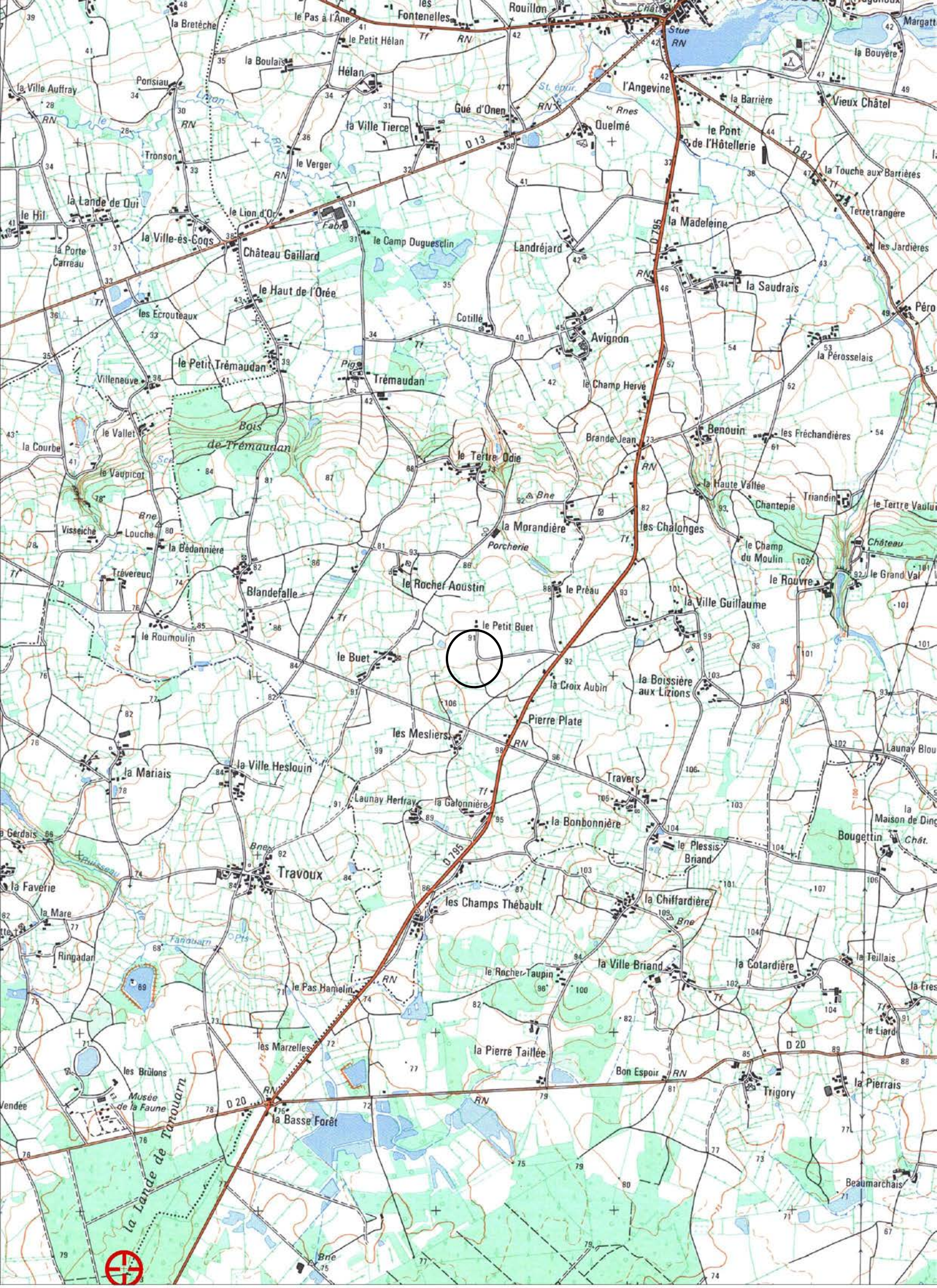

CartoExploreur 3D - Copyright IGN - Projection Lambert II étendu / NTF - Echelle 1:25000

500 m

© FFRP pour les itinéraires et sentiers de randonnées GR®, GRP®, PR®

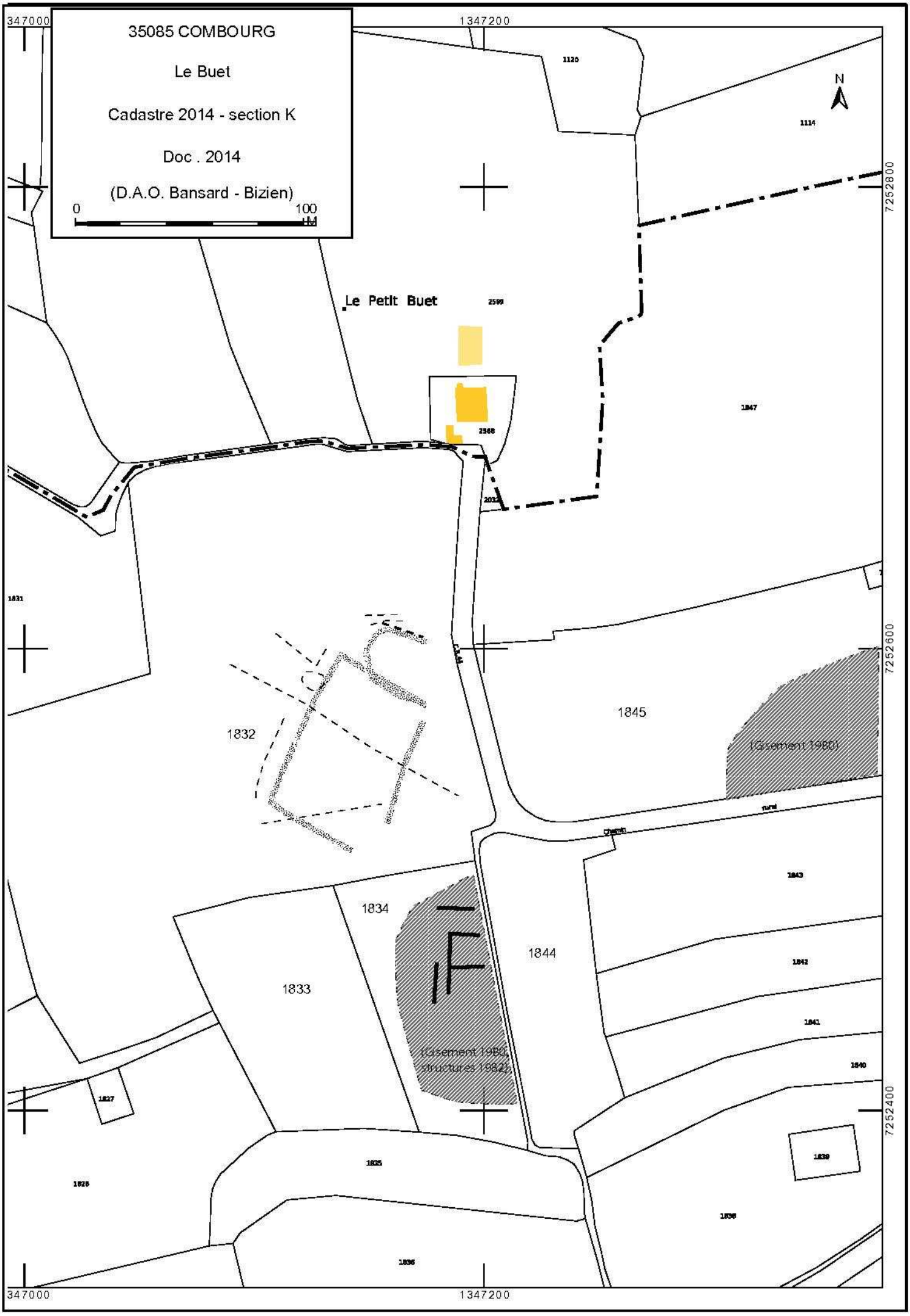
35085 COMBOURG
Le Buet
Cadastre 2014 - section K
Doc . 2014
(D.A.O. Bansard - Bizien)
0
100
347000
1347200
7252800
7252600
7252400
N
Le Petit Buet
1832
1845
(Gisement 1980)
1834
1844
1833
(Gisement 1980, structures 1982)

2014 COMBOURG 35 085

Le Buet

Cordonnées Lambert II étendue : X = 296 120 Y = 2 383 065

Cliché C. Bizien-Jaglin n° 4763 du 02-07-2014

Colorimétrie et contraste modifiés

2014 COMBOURG 35 085

Le Buet

Cordonnées Lambert II étendue : X = 296 120 Y = 2 383 065

Cliché C. Bizien-Jaglin n° 4767 du 02-07-2014

Colorimétrie et contraste modifiés

FICHE D'ENREGISTREMENT DE DECOUVERTE

Année : **2014**

Première mention = ■ **Données complémentaires =** □ **Année de première mention =**

N° de l'EA =

NOM DU REDACTEUR : **Catherine Bizien-Jaglin**

localisation ***Département*** **: 35** ***commune principale:*** **...EPINIAC (35 104)**

Nom : ***Lieu-dit de l'IGN et/ou adresse :*** **Le Coucou**

Commune principale	*Lieu-dit du cadastre*	*Année*	*Section(s) . Parcelle (s)*
EPINIAC		**2014**	**137 F**
			.

Commune (s)secondaire(s	*Lieu-dit du cadastre*	*Année*	*Section (s)*	*Parcelle (s)*

IDENTIFICATION

DESCRIPTION (les affixes 1 et 2 sont à choisir dans la liste des affixes matière, morphologie ou autre)

Structures (illimité)	*Doute*	*Affixe 1*	*Affixe 2*	*Quantité*
enclos		**quadrangulaire**	**emboité**	

Commentaire sur les structures

- Cet enclos ne présente aucune corrélation avec le parcellaire du cadastre de 1812.

INTERPRETATION (les affixes 1 et 2 sont à choisir dans la liste des affixes matière, morphologie ou autre)

Nature (limité à **2** *)*	*Affixe 1*	*Affixe 2*	*Quantité*

Commentaire sur l'interprétation

MOBILIER *Mobilier significatif (décrit et commenté)* **:**

Contexte du mobilier : *Lieu de dépôt du mobilier :*

CHRONOLOGIE

Période de début :	?	siècle :	date :
Période de fin :	?	siècle :	date :

Indicateur de période :

Attribution culturelle :

Commentaire sur la chronologie

GEOREFERENCES (Coordonnées de l'entité) **:**

Type de fond **: IGN 1/25000ème** **Carte : 1216 O - 1998**

Précision de l'emprise : **50 m X 40 m** ***Localisation connue et limites supposées***

Coordonnées Lambert II étendu :

X du centroïde : 301 890 ***Y du centroïde : 2 396 805*** ***Z du centroïde :*** **90 m NGF**

ETAT ACTUEL

Situation : ☒ *plein air* ☐ *Grotte, abri, souterrain* ☐ *Immergé*

Topographie	***Géologie***	***Géomorphologie***

Détruit **:** OUI NON ***En élévation*** **:** OUI NON

CIRCONSTANCES DE DECOUVERTE

Année de la découverte	***Circonstance de la découverte***	***Inventeur/informateur***
18-06-2014	**prospection aérienne**	**C. Bizien-Jaglin**

SOURCES :(mentionner documents bibliographiques, archives, cartes, plans, photographies etc…) **:**

notice	pages concernées
Cliché n°2264 du 18-06-2014	

Commentaire général sur l'EA :
……
……
……
……
……
……

Cadre réservé au SRA

• N° Entité :

Modification

CartoExploreur 3D - Copyright IGN - Projection Lambert II étendu / NTF - Echelle 1:25000

500 m

© FFRP pour les itinéraires et sentiers de randonnées GR®, GRP®, PR®

35104 EPINIAC
Le Coucou
Cadastre 2014 - section F
Doc . 2014
(D.A.O. Bansard - Bizien)
0
100
M
1353000
N
LE COUCOU
124
123
126
127
128
129
131
134
135
136
137
138
562
563
564
565
566
567
580
581
582
583
585
587
588
1039
1040
1538
1020
1019
1099
1004
143
142
191
200
201
93

2014 EPINIAC 35 104

Le Coucou

Cordonnées Lambert II étendue : X = 301 890 Y = 2 396 805

Cliché C. Bizien-Jaglin n° 2264 du 18-06-2014

Colorimétrie et contraste modifiés

FICHE D'ENREGISTREMENT DE DECOUVERTE

Année : **2014**

Première mention = ■ **Données complémentaires =** □ **Année de première mention =**

N° de l'EA =

NOM DU REDACTEUR : **Catherine Bizien-Jaglin**

localisation ***Département*** **: 35** ***commune principale:*** **...PLEUGUENEUC (35 226)**

Nom : ***Lieu-dit de l'IGN et/ou adresse :*** **Couëdan**

Commune principale	*Lieu-dit du cadastre*	*Année*	*Section(s) . Parcelle (s)*
PLEUGUENEUC		**2014**	**10, 16 ZO**
			.

Commune (s)secondaire(s	*Lieu-dit du cadastre*	*Année*	*Section (s)*	*Parcelle (s)*

IDENTIFICATION

DESCRIPTION (les affixes 1 et 2 sont à choisir dans la liste des affixes matière, morphologie ou autre)

Structures (illimité)	*Doute*	*Affixe 1*	*Affixe 2*	*Quantité*
enclos		**quadrangulaire**	**incomplet**	3

Commentaire sur les structures

- 3 enclos juxtaposés et de même orientation (50 m X 60 m; 66 m X 50 m; 80 m X 50 m).

- Cet ensemble ne présente aucune corrélation avec le parcellaire du cadastre de 1835.

INTERPRETATION (les affixes 1 et 2 sont à choisir dans la liste des affixes matière, morphologie ou autre)

Nature (limité à 2)	*Affixe 1*	*Affixe 2*	*Quantité*

Commentaire sur l'interprétation

MOBILIER *Mobilier significatif (décrit et commenté)* **:**

Contexte du mobilier : *Lieu de dépôt du mobilier :*

CHRONOLOGIE

Période de début :	?	siècle :	date :
Période de fin :	?	siècle :	date :

Indicateur de période :

Attribution culturelle :

Commentaire sur la chronologie

GEOREFERENCES (Coordonnées de l'entité) **:**

Type de fond **: IGN 1/25000ème** **Carte : 1217 O - 2005**

Précision de l'emprise : **200 m X 120 m** ***Localisation connue et limites supposées***

Coordonnées Lambert II étendu :

X du centroïde : 288 120 ***Y du centroïde : 2 384 920*** ***Z du centroïde :*** **42 m NGF**

ETAT ACTUEL

Situation : ☐ *plein air* ☐ *Grotte, abri, souterrain* ☐ *Immergé*

Topographie	***Géologie***	***Géomorphologie***

Détruit **:** OUI NON ***En élévation*** **:** OUI NON

CIRCONSTANCES DE DECOUVERTE

Année de la découverte	***Circonstance de la découverte***	***Inventeur/informateur***
18-06-2014, 25-06-2014 et 02/07/2014	**prospection aérienne**	**C. Bizien-Jaglin**

SOURCES :(mentionner documents bibliographiques, archives, cartes, plans, photographies etc…) :

notice	pages concernées
Cliché n°2329 du 18-06-2014, 3753 du 25-06-2014, 4781 du 02/07/2014	

Commentaire général sur l'EA :
……
……
……
……
……
……

Cadre réservé au SRA

- N° Entité :

Modification

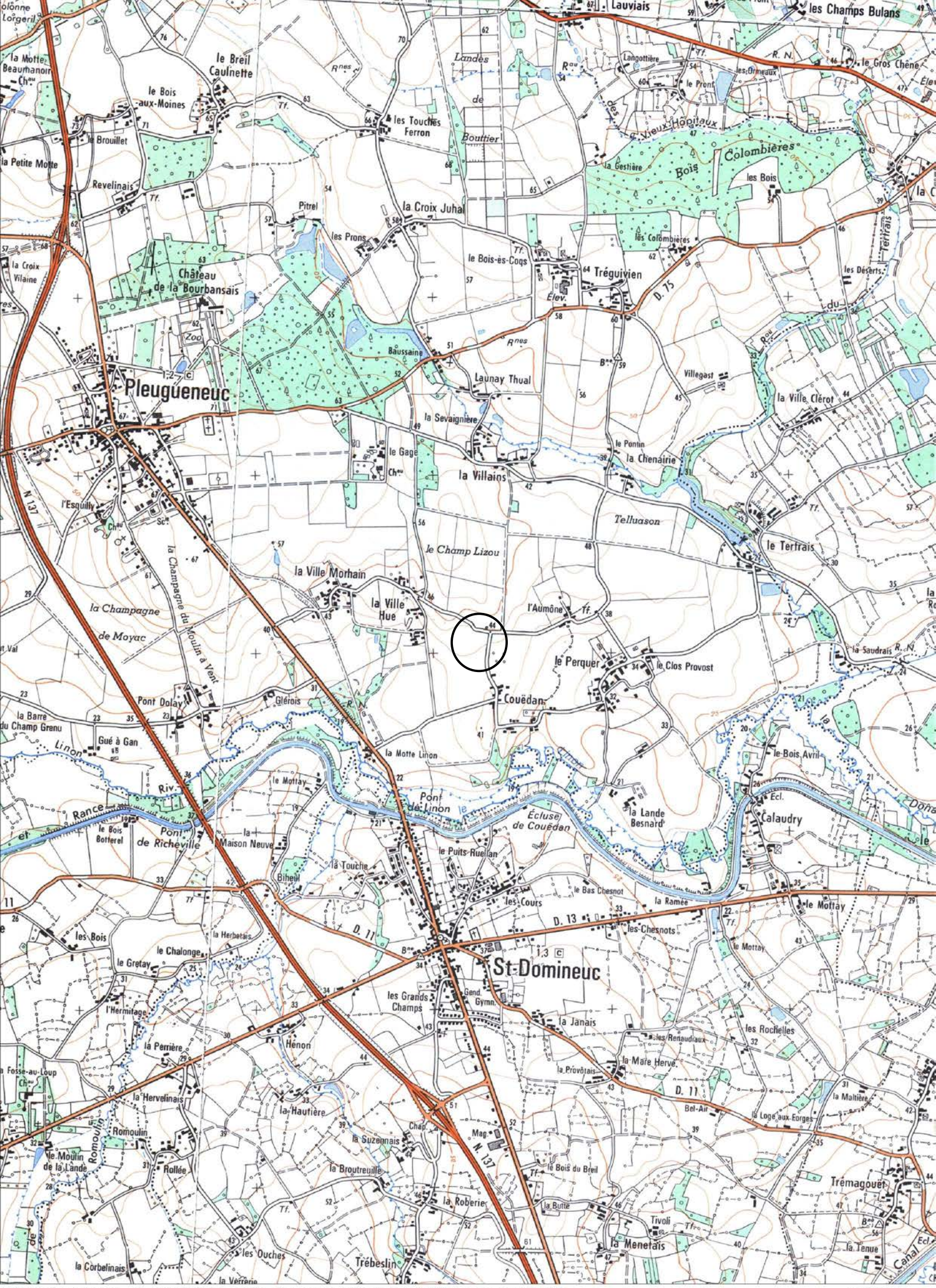

CartoExploreur 3D - Copyright IGN - Projection Lambert II étendu / NTF - Echelle 1:25000

500 m

© FFRP pour les itinéraires et sentiers de randonnées GR®, GRP®, PR®

35226 PLEUGUENEUC
Couëdan
Cadastre 2014 - section ZO
Doc . 2014
(D.A.O. Bansard - Bizien)
0
100
M
N
1339200
1339000
1339200
LES RAYS
ZO
8
10
13
14
15
16
17
18
19
25
26
27
28
29
30
99
2
3
4
5
7
11
12
244
245
141
211
219
218
209
138
137
255
136
257
256
223
225
133
132
130
131
129
126
125
253

2014 PLEUGUENEUC 35 226

Couëdan

Cordonnées Lambert II étendue : X = 288 120 Y = 2 384 920

Cliché C. Bizien-Jaglin n° 2329 du 18-06-2014

Colorimétrie et contraste modifiés

2014 PLEUGUENEUC 35 226

Couëdan

Cordonnées Lambert II étendue : X = 288 120 Y = 2 384 920

Cliché C. Bizien-Jaglin n° 3753 du 25-06-2014

Colorimétrie et contraste modifiés

2014 PLEUGUENEUC 35 226

Couëdan

Cordonnées Lambert II étendue : X = 288 120 Y = 2 384 920

Cliché C. Bizien-Jaglin n° 4781 du 02-07-2014

Colorimétrie et contraste modifiés



FICHE D'ENREGISTREMENT DE DECOUVERTE

Année : **2014**

Première mention = ■ **Données complémentaires =** □ **Année de première mention =**

N° de l'EA =

NOM DU REDACTEUR : **Catherine Bizien-Jaglin**

localisation ***Département*** **: 35** ***commune principale:*** **...PLEURTUIT (35 228)**

Nom : ***Lieu-dit de l'IGN et/ou adresse :*** **La Bardelière**

Commune principale	*Lieu-dit du cadastre*	*Année*	*Section(s) . Parcelle (s)*
PLEURTUIT		**2014**	**50 ZP**
			.

Commune (s)secondaire(s	*Lieu-dit du cadastre*	*Année*	*Section (s)*	*Parcelle (s)*

IDENTIFICATION

DESCRIPTION (les affixes 1 et 2 sont à choisir dans la liste des affixes matière, morphologie ou autre)

Structures (illimité)	*Doute*	*Affixe 1*	*Affixe 2*	*Quantité*
enclos		**quadrangulaire**	**incomplet**	

Commentaire sur les structures

- Emboité.
- Cet enclos ne présente aucune corrélation avec le parcellaire du cadastre de 1828.

INTERPRETATION (les affixes 1 et 2 sont à choisir dans la liste des affixes matière, morphologie ou autre)

Nature (limité à 2)	*Affixe 1*	*Affixe 2*	*Quantité*

Commentaire sur l'interprétation

MOBILIER *Mobilier significatif (décrit et commenté)* :

Contexte du mobilier : *Lieu de dépôt du mobilier :*

CHRONOLOGIE à 200 m du retranchement terroyé et arasé du Petit Chatelet¨connu depuis 1974 (site n° 35228 0012)

Période de début :	?	siècle :	date :
Période de fin :	?	siècle :	date :

Indicateur de période :

Attribution culturelle :

Commentaire sur la chronologie

GEOREFERENCES (Coordonnées de l'entité) **:**

Type de fond **: IGN 1/25000ème** **Carte : 1116 ET - 2000**

Précision de l'emprise : **120 m X 110 m** ***Localisation connue et limites supposées***

Coordonnées Lambert II étendu :

X du centroïde : 277 590 ***Y du centroïde : 2 405 460*** ***Z du centroïde :*** **54 m NGF**

ETAT ACTUEL

Situation : ☒ *plein air* ☐ *Grotte, abri, souterrain* ☐ *Immergé*

Topographie	***Géologie***	***Géomorphologie***

Détruit **:** OUI NON ***En élévation*** **:** OUI NON

CIRCONSTANCES DE DECOUVERTE

Année de la découverte	***Circonstance de la découverte***	***Inventeur/informateur***
18-06-2014	**prospection aérienne**	**C. Bizien-Jaglin**

SOURCES :(mentionner documents bibliographiques, archives, cartes, plans, photographies etc…) **:**

notice	pages concernées
Cliché n°1978 du 18-06-2014	

Commentaire général sur l'EA :
……
……
……
……
……
……

Cadre réservé au SRA

- N° Entité :

Modification

CartoExploreur 3D - Copyright IGN - Projection Lambert II étendu / NTF - Echelle 1:25000

© FFRP pour les itinéraires et sentiers de randonnées GR®, GRP®, PR®

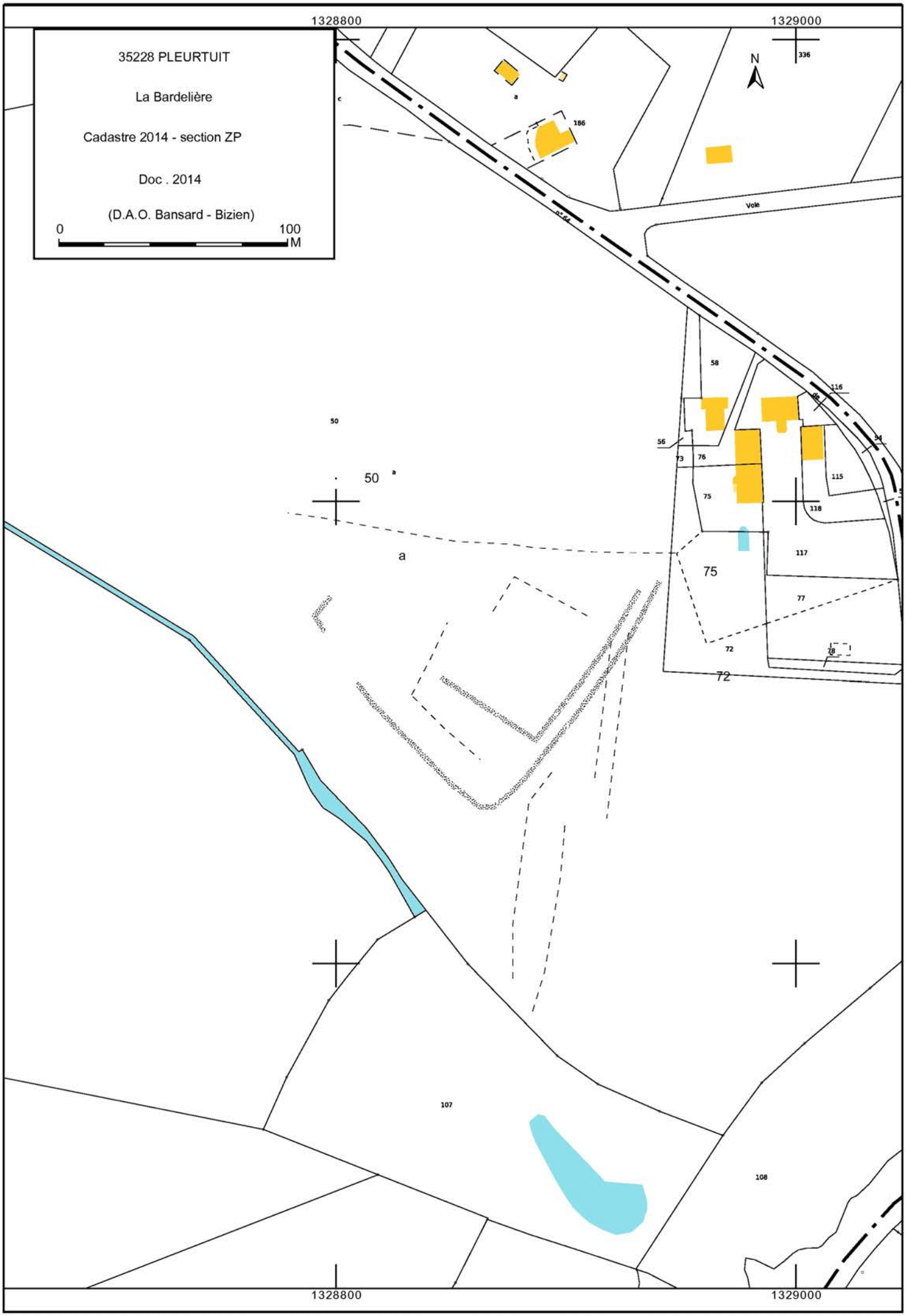
35228 PLEURTUIT
La Bardelière
Cadastre 2014 - section ZP
Doc . 2014
(D.A.O. Bansard - Bizien)
0
100
M
1328800
1329000
N
336
186
Voie
58
116
56
73
76
75
115
118
117
77
72
78
50
a
107
108

2014 **PLEURTUIT** **35 228**

La Bardelière

Cordonnées Lambert II étendue : X = 277 590 Y = 2 405 460

Cliché C. Bizien-Jaglin n° 1978 du 18-06-2014

Colorimétrie et contraste modifiés

FICHE D'ENREGISTREMENT DE DECOUVERTE

Année : **2014**

Première mention = ■ **Données complémentaires =** □ **Année de première mention = inconnu**

N° de l'EA =

NOM DU REDACTEUR : **Catherine Bizien-Jaglin**

localisation ***Département*** **: 35** ***commune principale:*** **...QUÉBRIAC (35 233)**

Nom : ***Lieu-dit de l'IGN et/ou adresse :*** **La Haie De Terre**

Commune principale	*Lieu-dit du cadastre*	*Année*	*Section(s) . Parcelle (s)*
QUÉBRIAC		**2014**	**150, 157, 159, 985 ZP**
			.

Commune (s)secondaire(s	*Lieu-dit du cadastre*	*Année*	*Section (s)*	*Parcelle (s)*

IDENTIFICATION

DESCRIPTION (les affixes 1 et 2 sont à choisir dans la liste des affixes matière, morphologie ou autre)

Structures (illimité)	*Doute*	*Affixe 1*	*Affixe 2*	*Quantité*
gisement gallo-romain				

Commentaire sur les structures

Un gisement de tegulae assez restreint mais dense largement débordé par la zone de découverte des scories de paléometallurgie du fer. présence de minerai de fer.

INTERPRETATION (les affixes 1 et 2 sont à choisir dans la liste des affixes matière, morphologie ou autre)

Nature (limité à **2** *)*	*Affixe 1*	*Affixe 2*	*Quantité*

Commentaire sur l'interprétation

Ce gisement a fait l'objet d'une prospection systhèmatique le 27 novembre 2014 qui a concerné la totalité des parcelles 150, 151, 156, 157, 159, 985 réunie en une seule unitée. Cette prospection a confirmé l'emprise intialement définie (Est de 150),

MOBILIER *Mobilier significatif (décrit et commenté)* :

Tegulae, Sigillée (2 Drag 35 et Drag. 42 possible),céramiques communes, céramique fumigée, monnaies, scories

Contexte du mobilier : *Lieu de dépôt du mobilier :*

CHRONOLOGIE gisement gallo-romain

Période de début :	?	siècle :	date :
Période de fin :	?	siècle :	date :

Indicateur de période :

Attribution culturelle :

Commentaire sur la chronologie

GEOREFERENCES (Coordonnées de l'entité) **:**

Type de fond **: IGN 1/25000ème** **Carte : 1217 O - 2005**

Précision de l'emprise : **140 m X 70 m** ***Localisation connue et limites supposées***

Coordonnées Lambert II étendu :

X du centroïde : 291 570 ***Y du centroïde : 2 383 635*** ***Z du centroïde :*** **27 m NGF**

ETAT ACTUEL

Situation : ☒ *plein air* ☐ *Grotte, abri, souterrain* ☐ *Immergé*

Topographie	***Géologie***	***Géomorphologie***

Détruit **:** OUI NON ***En élévation*** **:** OUI NON

CIRCONSTANCES DE DECOUVERTE

Année de la découverte	***Circonstance de la découverte***	***Inventeur/informateur***
06-juin-14	**prospection pédestre**	**M. Le Thiec**

SOURCES :(mentionner documents bibliographiques, archives, cartes, plans, photographies etc…) **:**

notice	pages concernées

Commentaire général sur l'EA :

……
……
……
……
……
……

Cadre réservé au SRA

• N° Entité :

Modification

CartoExploreur 3D - Copyright IGN - Projection Lambert II étendu / NTF - Echelle 1:25000

500 m

© FFRP pour les itinéraires et sentiers de randonnées GR®, GRP®, PR®

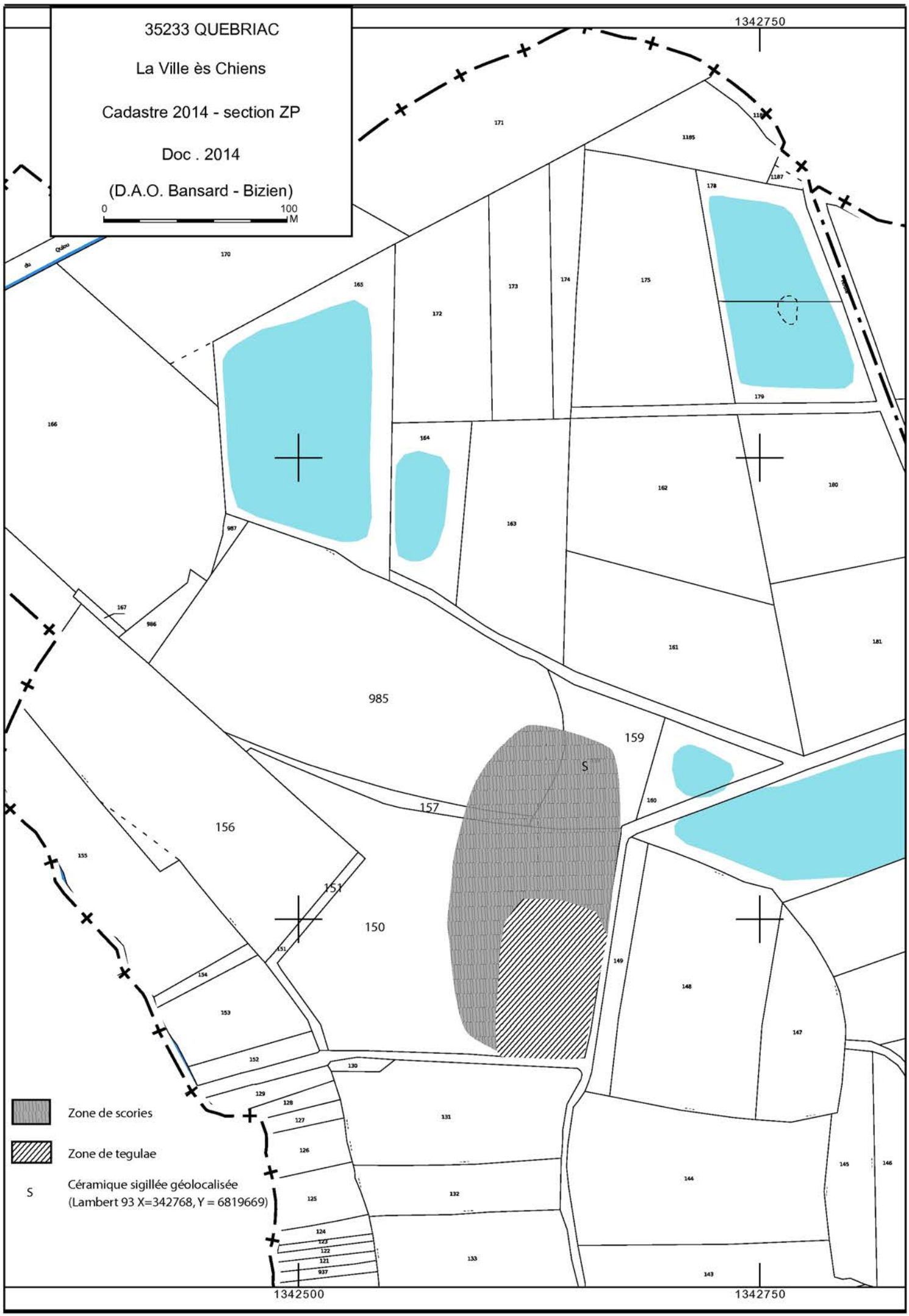
35233 QUEBRIAC
La Ville ès Chiens
Cadastre 2014 - section ZP
Doc . 2014
(D.A.O. Bansard - Bizien)
0
100
M
1342750
1342500
1342750
985
156
151
150
157
159
S
Zone de scories
Zone de tegulae
S
Céramique sigillée géolocalisée
(Lambert 93 X=342768, Y = 6819669)

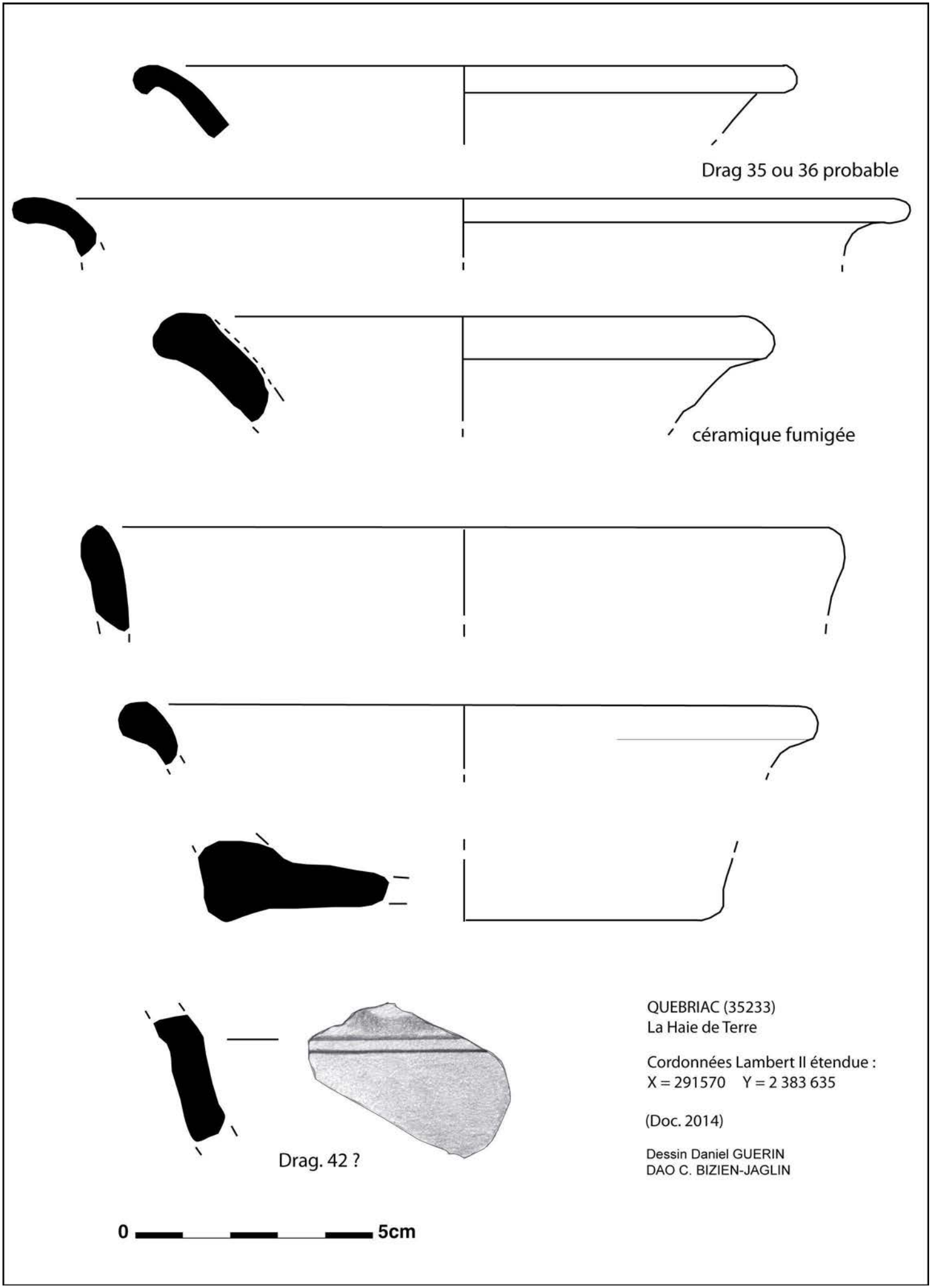

QUEBRIAC (35233)
La Haie de Terre

Cordonnées Lambert II étendue :
X = 291570 Y = 2 383 635

(Doc. 2014)

Dessin Daniel GUERIN
DAO C. BIZIEN-JAGLIN

FICHE D'ENREGISTREMENT DE DECOUVERTE

Année : **2014**

Première mention = ■ **Données complémentaires =** □ **Année de première mention =**

N° de l'EA =

NOM DU REDACTEUR : **Catherine Bizien-Jaglin**

localisation ***Département*** **: 35** ***commune principale:*** **...QUEBRIAC (35 233)**

Nom : ***Lieu-dit de l'IGN et/ou adresse :*** **Ringadan**

Commune principale	*Lieu-dit du cadastre*	*Année*	*Section(s) . Parcelle (s)*
QUEBRIAC		**2014**	**477 C**
			.

Commune (s)secondaire(s	*Lieu-dit du cadastre*	*Année*	*Section (s)*	*Parcelle (s)*

IDENTIFICATION

DESCRIPTION (les affixes 1 et 2 sont à choisir dans la liste des affixes matière, morphologie ou autre)

Structures (illimité)	*Doute*	*Affixe 1*	*Affixe 2*	*Quantité*
Four de tuilier		**quadrangulaire**	**incomplet**	

Commentaire sur les structures
-. microtoponimie: Le Chauchix de Rigadan

INTERPRETATION (les affixes 1 et 2 sont à choisir dans la liste des affixes matière, morphologie ou autre)

Nature (limité à **2** *)*	*Affixe 1*	*Affixe 2*	*Quantité*

Commentaire sur l'interprétation
Les délibération du conseil municipal de Québriac du début du XIXème siècle font mention à plusieurs reprises de vieux fours qui servaient à la cuisson de tuiles et briques (Le Thiec 2014). Parmi ces mentions, une permet de resituer l'emplacement d'un four aujourd'hui détruit dans les parcelles nommée le Chauchix de Ringadan (parcelle 477 et 478 de 2014): ""Le Conseil reconnaît aussi d'après le témoignage de personnes fort âgées que le vieux four qui servait autrefois à la cuisson des tuiles et briques que fabriquaient les habitants de Ringadan avait été reconstruit à frais commun sur le dit terrain communal et qu'on le fait fort de le prouver par un vieux maçon qui existe encore dans le pays. Il existe d'autres fours dans plusieurs villages voisins, tous sont bâtis sur des terrains communaux, personne ne les réclame comme sa propriété." Archives départementales d'Ille et Vilaine - Dossier E dépôt administratif Québriac 1-3. Des fragments de petites tuiles plates, en grande densité dans ce secteur, viennent confirmer l'existence d'une zone de production;

MOBILIER *Mobilier significatif (décrit et commenté)* : fragment de petites tuiles plates

Contexte du mobilier :	*Lieu de dépôt du mobilier :*

CHRONOLOGIE **Epoque moderne ou contemporaine**

Période de début :	?	siècle :	date :
Période de fin :	?	siècle :	date :

Indicateur de période :

Attribution culturelle :

Commentaire sur la chronologie

GEOREFERENCES (Coordonnées de l'entité) **:**

Type de fond **: IGN 1/25000ème** **Carte : 1217 O - 2005**

Précision de l'emprise : **60 m X 40 m** ***Localisation connue et limites supposées***

Coordonnées Lambert II étendu :

X du centroïde : 283 480 ***Y du centroïde : 2 414 190*** ***Z du centroïde :*** **30 m NGF**

ETAT ACTUEL

Situation : ☒ *plein air* ☐ *Grotte, abri, souterrain* ☐ *Immergé*

Topographie	***Géologie***	***Géomorphologie***

Détruit **:** OUI NON ***En élévation*** **:** OUI NON

CIRCONSTANCES DE DECOUVERTE

Année de la découverte	***Circonstance de la découverte***	***Inventeur/informateur***
2014	**prospection pédestre**	**M. Le Thiec**

SOURCES :(mentionner documents bibliographiques, archives, cartes, plans, photographies etc…) **:**

notice	pages concernées
Archives départementales d'Ille et Vilaine - Dossier E dépôt administratif Québriac 1-3	
Le Thiec Michel, 2014 - Indices d'activités tuilières aux XVIIeme et XIXème siècle Dossiers du Ce.R.A.A. n°42, p. 31 à 42.	

Commentaire général sur l'EA :
……
……
……
……
……
……

Cadre réservé au SRA

- N° Entité :

Modification

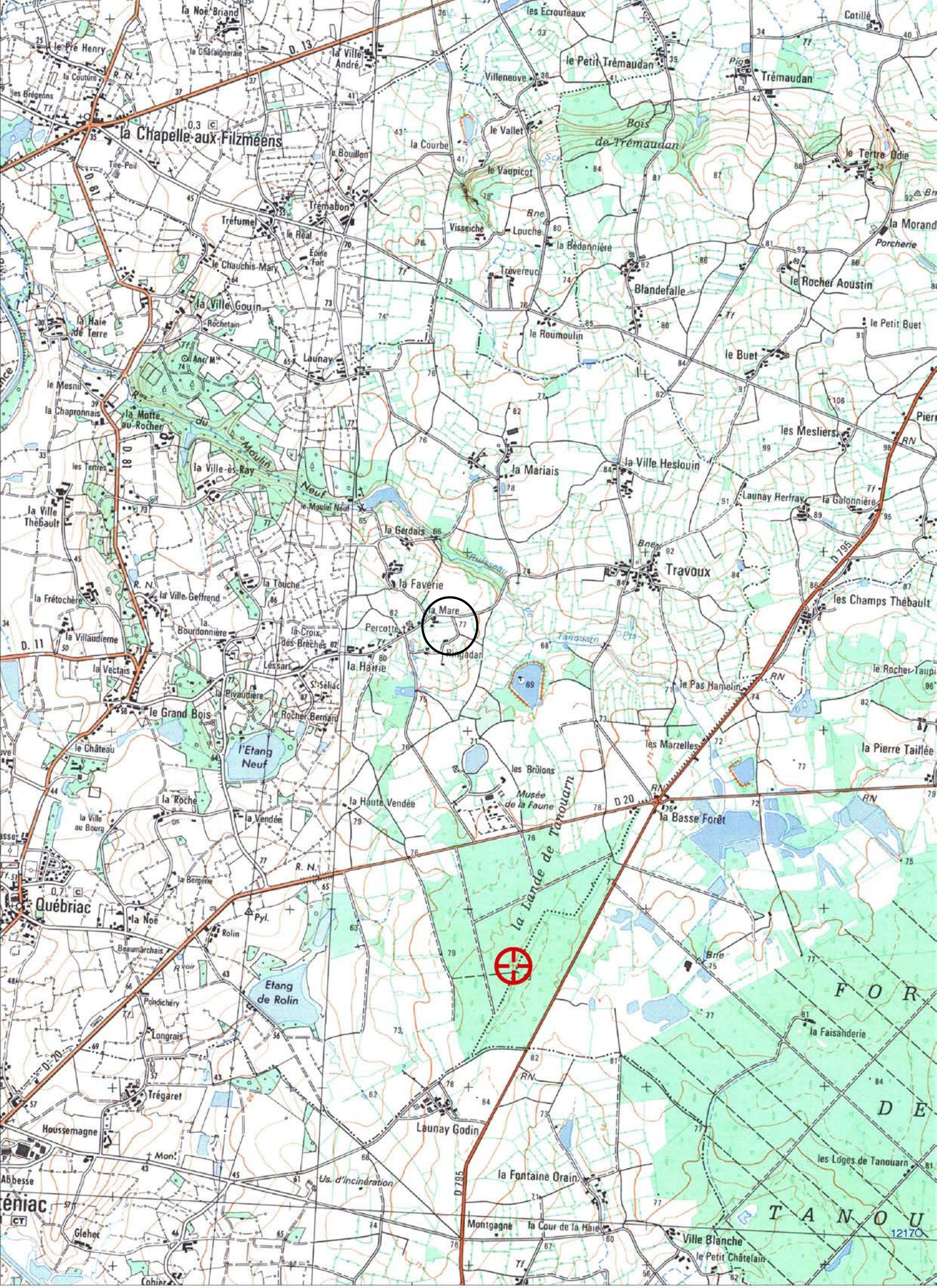

CartoExploreur 3D - Copyright IGN - Projection Lambert II étendu / NTF - Echelle 1:25000

500 m

© FFRP pour les itinéraires et sentiers de randonnées GR®, GRP®, PR®

35233 QUEBRIAC
Ringadan
Cadastre 2014 - section C
Doc . 2014
(D.A.O. Bansard - Bizien)
0
100
M
1345000
1344750
1345000
LA MARE
RINGADAN
477
478

FICHE D'ENREGISTREMENT DE DECOUVERTE

Année : **2014**

Première mention = ■ **Données complémentaires =** □ **Année de première mention =**

N° de l'EA =

NOM DU REDACTEUR : **Catherine Bizien-Jaglin**

localisation ***Département*** **: 35** ***commune principale:*** **...SAINT-MALO (35 288)**

Nom : ***Lieu-dit de l'IGN et/ou adresse :*** **La Barbinais**

Commune principale	*Lieu-dit du cadastre*	*Année*	*Section(s) . Parcelle (s)*
SAINT-MALO		**2014**	**165 OT**
			.

Commune (s)secondaire(s	*Lieu-dit du cadastre*	*Année*	*Section (s)*	*Parcelle (s)*

IDENTIFICATION

DESCRIPTION (les affixes 1 et 2 sont à choisir dans la liste des affixes matière, morphologie ou autre)

Structures (illimité)	*Doute*	*Affixe 1*	*Affixe 2*	*Quantité*
enclos		**quadrangulaire**	**incomplet**	

Commentaire sur les structures

- Cet enclos ne présente aucune corrélation avec le parcellaire du cadastre de 1834.

INTERPRETATION (les affixes 1 et 2 sont à choisir dans la liste des affixes matière, morphologie ou autre)

Nature (limité à **2** *)*	*Affixe 1*	*Affixe 2*	*Quantité*

Commentaire sur l'interprétation

MOBILIER *Mobilier significatif (décrit et commenté)* **:**

Contexte du mobilier : *Lieu de dépôt du mobilier :*

CHRONOLOGIE

Période de début :	?	siècle :	date :
Période de fin :	?	siècle :	date :

Indicateur de période :

Attribution culturelle :

Commentaire sur la chronologie

GEOREFERENCES (Coordonnées de l'entité) **:**

Type de fond **: IGN 1/25000ème** **Carte : 1116 ET - 2000**

Précision de l'emprise : **60 m X 40 m** ***Localisation connue et limites supposées***

Coordonnées Lambert II étendu :

X du centroïde : 283 480 ***Y du centroïde : 2 414 190*** ***Z du centroïde :*** **30 m NGF**

ETAT ACTUEL

Situation : ☒ *plein air* ☐ *Grotte, abri, souterrain* ☐ *Immergé*

Topographie	***Géologie***	***Géomorphologie***

Détruit **:** OUI NON ***En élévation*** **:** OUI NON

CIRCONSTANCES DE DECOUVERTE

Année de la découverte	***Circonstance de la découverte***	***Inventeur/informateur***
18-06-2014	**prospection aérienne**	**C. Bizien-Jaglin**

SOURCES :(mentionner documents bibliographiques, archives, cartes, plans, photographies etc…) **:**

notice	pages concernées
Cliché n°2056 du 18-06-2014	
Google 2006	

Commentaire général sur l'EA :
……
……
……
……
……
……

Cadre réservé au SRA

- N° Entité :

Modification

CartoExploreur 3D - Copyright IGN - Projection Lambert II étendu / NTF - Echelle 1:25000

500 m

© FFRP pour les itinéraires et sentiers de randonnées GR®, GRP®, PR®

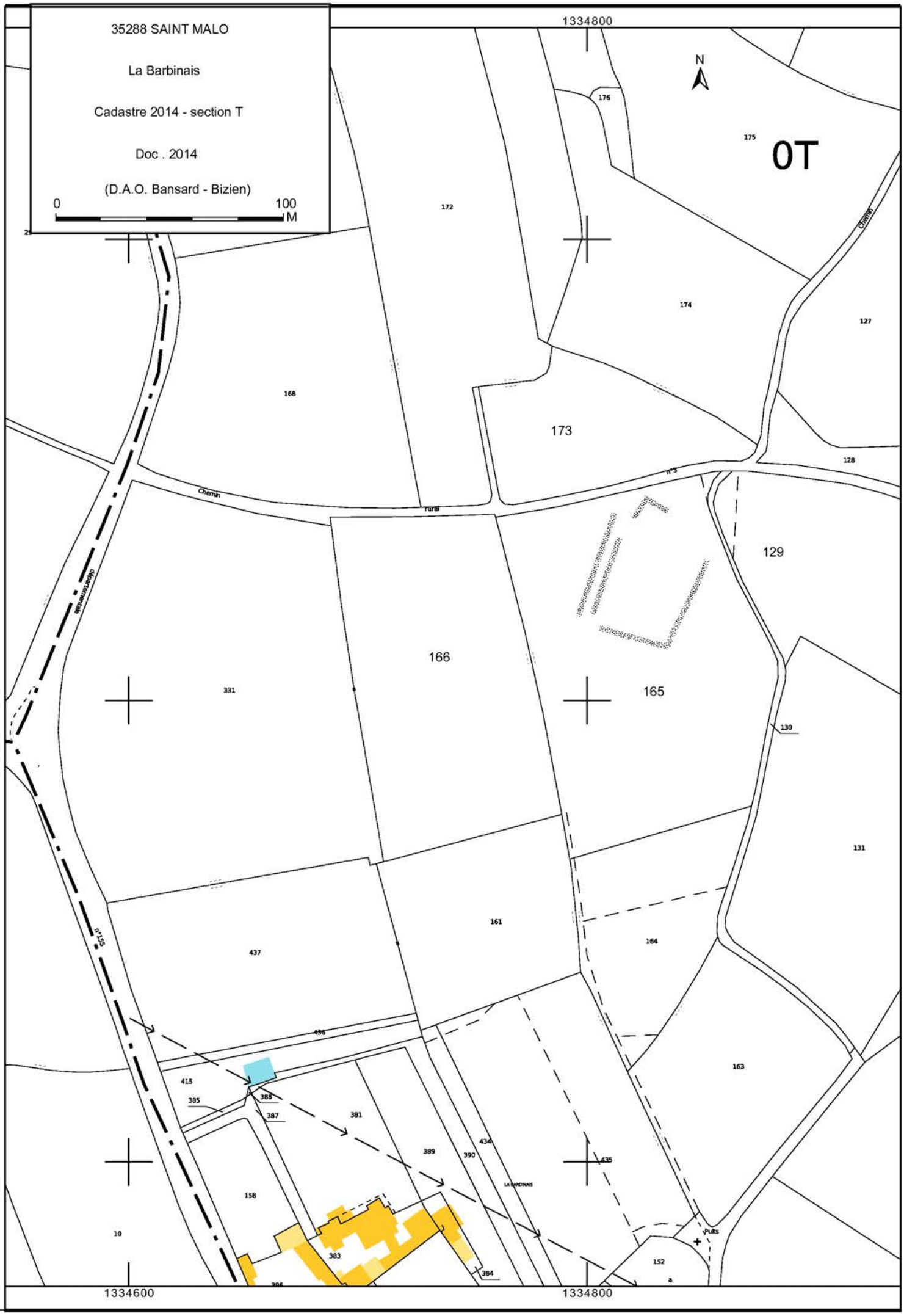
35288 SAINT MALO
La Barbinais
Cadastre 2014 - section T
Doc . 2014
(D.A.O. Bansard - Bizien)
0
100
M
N
1334800
1334600
1334800
0T
176
175
172
174
127
168
173
128
Chemin
rural
n°5
129
166
331
165
130
131
161
437
164
436
163
415
385
388
387
381
389
390
434
435
158
10
383
384
152
Puits
LA BARDINAIS

2014 SAINT-MALO 35 288

La Barbinais

Cordonnées Lambert II étendue : X = 283 480 Y = 2 414 190

Cliché C. Bizien-Jaglin n° 2056 du 18-06-2014

Colorimétrie et contraste modifiés



FICHE D'ENREGISTREMENT DE DECOUVERTE

Année : **2014**

Première mention = ☐ **Données complémentaires =** ■ **Année de première mention = 1976**

N° de l'EA = 352 880 010

NOM DU REDACTEUR : **Catherine Bizien-Jaglin**

localisation ***Département*** **: 35** ***commune principale:*** **...SAINT-MALO (35 288)**

Nom : ***Lieu-dit de l'IGN et/ou adresse :*** **Le Carouget**

Commune principale	*Lieu-dit du cadastre*	*Année*	*Section(s) . Parcelle (s)*
SAINT-MALO		**2014**	**241, 242 S**
			.

Commune (s)secondaire(s	*Lieu-dit du cadastre*	*Année*	*Section (s)*	*Parcelle (s)*

IDENTIFICATION

DESCRIPTION (les affixes 1 et 2 sont à choisir dans la liste des affixes matière, morphologie ou autre)

Structures (illimité)	*Doute*	*Affixe 1*	*Affixe 2*	*Quantité*

Commentaire sur les structures

- Cet enclos ne présente aucune corrélation avec le parcellaire du cadastre de 1834.

INTERPRETATION (les affixes 1 et 2 sont à choisir dans la liste des affixes matière, morphologie ou autre)

Nature (limité à **2** *)*	*Affixe 1*	*Affixe 2*	*Quantité*

Commentaire sur l'interprétation

MOBILIER *Mobilier significatif (décrit et commenté)* **:**

Contexte du mobilier : *Lieu de dépôt du mobilier :*

CHRONOLOGIE Gallo-romain

Période de début :	?	siècle :	date :
Période de fin :	?	siècle :	date :

Indicateur de période :

Attribution culturelle :

Commentaire sur la chronologie

GEOREFERENCES (Coordonnées de l'entité) **:**

Type de fond **: IGN 1/25000ème** **Carte : 1116 ET - 2000**

Précision de l'emprise : **90 m X 70 m** ***Localisation connue et limites supposées***

Coordonnées Lambert II étendu :

X du centroïde : 28 439 ***Y du centroïde : 2 415 190*** ***Z du centroïde :*** **29 m NGF**

ETAT ACTUEL

Situation : ☐ *plein air* ☐ *Grotte, abri, souterrain* ☐ *Immergé*

Topographie	***Géologie***	***Géomorphologie***

Détruit **:** OUI NON ***En élévation*** **:** OUI NON

CIRCONSTANCES DE DECOUVERTE

Année de la découverte	***Circonstance de la découverte***	***Inventeur/informateur***
18-06-2014	**prospection aérienne**	**C. Bizien-Jaglin**

SOURCES :(mentionner documents bibliographiques, archives, cartes, plans, photographies etc…) :

notice	pages concernées
Cliché n°2072 du 18-06-2014	
Langouët L., Faguet G., Salmon J.-P.,1976 = Chronique de prospection archéologique 1976, dans Dossiers du Ce.R.A.A., 4, 1976, p. 5-52.	
Bizien-Jaglin C., 2003 = Chronique de prospection 2002 dans le nord de la Haute-Bretagne, dans Dossiers du Ce.R.A.A., 31, 2003, p. 51-72.	
Bizien-Jaglin Catherine, 2014 - Chronique de prospection archéologique dans le nord de la Haute-Bretagne en 2013, Les Dossiers du Ce.R.A.A., n°42, p. 91-111.	

Commentaire général sur l'EA :
……
……
……
……
……
……

Cadre réservé au SRA

- N° Entité :

Modification

CartoExploreur 3D - Copyright IGN - Projection Lambert II étendu / NTF - Echelle 1:25000

500 m

© FFRP pour les itinéraires et sentiers de randonnées GR®, GRP®, PR®

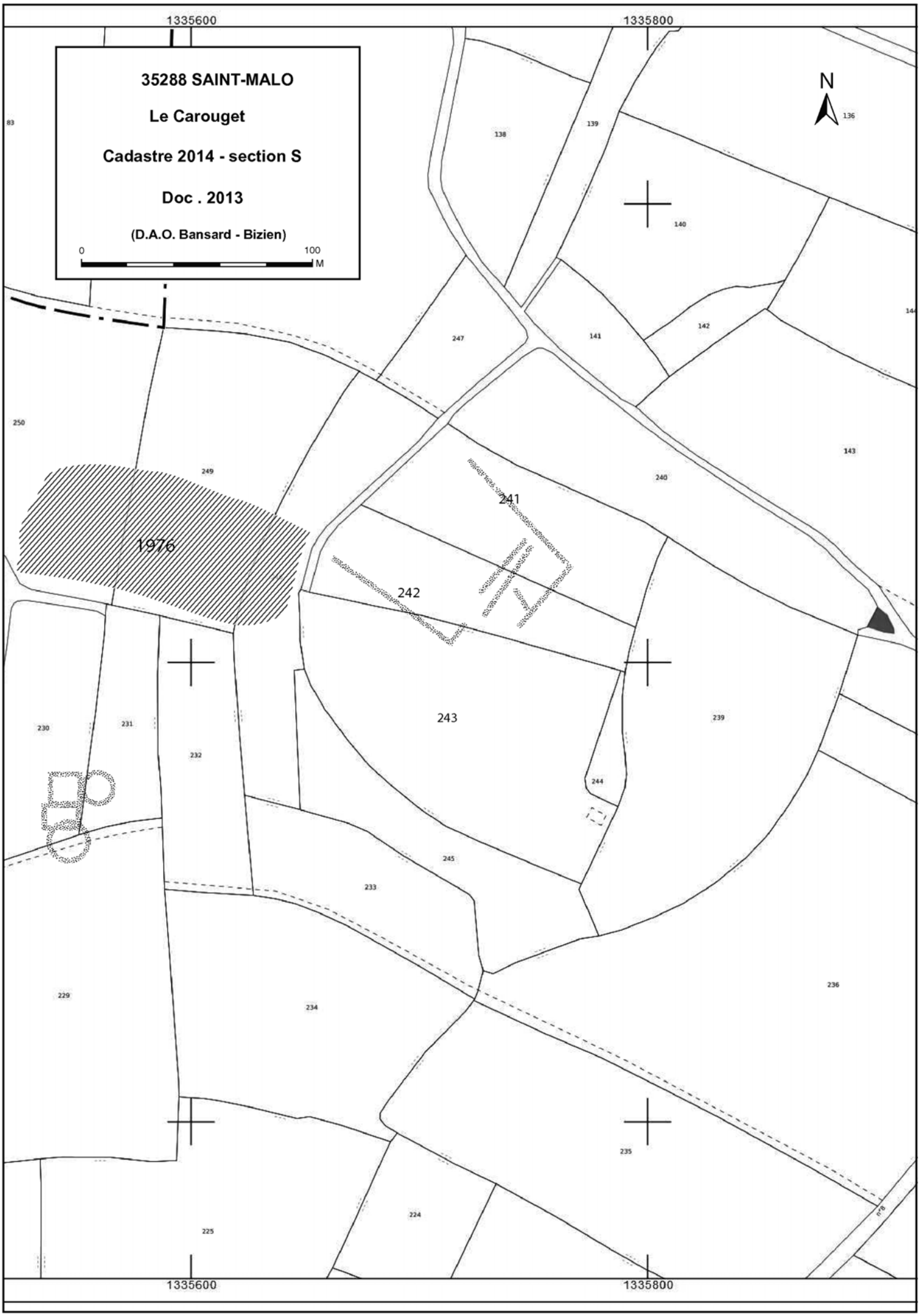
35288 SAINT-MALO
Le Carouget
Cadastre 2014 - section S
Doc . 2013
(D.A.O. Bansard - Bizien)
0
100
M
N
1335600
1335800
1976
241
242
243
244
245
247
249
250
230
231
232
233
234
235
236
239
240
141
142
143
138
139
140
136
229
224
225

2014 SAINT-MALO 35 288

Le Carouget

Cordonnées Lambert II étendue : X = 28 439 Y = 2 415 190

Cliché C. Bizien-Jaglin n° 2072 du 18-06-2014

Colorimétrie et contraste modifiés

FICHE D'ENREGISTREMENT DE DECOUVERTE

Année : **2014**

Première mention = ■ **Données complémentaires =** □ **Année de première mention =**

N° de l'EA =

NOM DU REDACTEUR : **Catherine Bizien-Jaglin**

localisation ***Département*** **: 35** ***commune principale:*** **...SAINT-MARC-SUR-COUESNON (35 293)**

Nom : ***Lieu-dit de l'IGN et/ou adresse :*** **Beaumont**

Commune principale	*Lieu-dit du cadastre*	*Année*	*Section(s) . Parcelle (s)*
SAINT-MARC-SUR-CO		**2014**	**30 YH**
			.

Commune (s)secondaire(s	*Lieu-dit du cadastre*	*Année*	*Section (s)*	*Parcelle (s)*

IDENTIFICATION

DESCRIPTION (les affixes 1 et 2 sont à choisir dans la liste des affixes matière, morphologie ou autre)

Structures (illimité)	*Doute*	*Affixe 1*	*Affixe 2*	*Quantité*
enclos		**quadrangulaire**	**emboité**	

Commentaire sur les structures
- Apparaissant en vert foncé sur céréales.
- Cet enclos ne présente aucune corrélation avec le parcellaire du cadastre de 1833.

INTERPRETATION (les affixes 1 et 2 sont à choisir dans la liste des affixes matière, morphologie ou autre)

Nature (limité à **2** *)*	*Affixe 1*	*Affixe 2*	*Quantité*

Commentaire sur l'interprétation

MOBILIER *Mobilier significatif (décrit et commenté)* **:**

Contexte du mobilier : *Lieu de dépôt du mobilier :*

CHRONOLOGIE

Période de début :	?	siècle :	date :
Période de fin :	?	siècle :	date :

Indicateur de période :

Attribution culturelle :

Commentaire sur la chronologie

GEOREFERENCES (Coordonnées de l'entité) **:**

Type de fond **: IGN 1/25000ème** **Carte : 1317O - 2002**

Précision de l'emprise : **130 m X 50 m** ***Localisation connue et limites supposées***

Coordonnées Lambert II étendu :

X du centroïde : 326 560 ***Y du centroïde : 2 374 820*** ***Z du centroïde :*** **101 m NGF**

ETAT ACTUEL

Situation : ☒ *plein air* ☐ *Grotte, abri, souterrain* ☐ *Immergé*

Topographie	***Géologie***	***Géomorphologie***

Détruit **:** OUI NON ***En élévation*** **:** OUI NON

CIRCONSTANCES DE DECOUVERTE

Année de la découverte	***Circonstance de la découverte***	***Inventeur/informateur***
2014	**prospection documentaire**	**C. Bizien-Jaglin**

SOURCES :(mentionner documents bibliographiques, archives, cartes, plans, photographies etc…) **:**

notice	pages concernées
Image NASA du 01/01/2006 consultable sur Google earth.	

Commentaire général sur l'EA :
……
……
……
……
……
……

Cadre réservé au SRA

- N° Entité :

Modification

CartoExploreur 3D - Copyright IGN - Projection Lambert II étendu / NTF - Echelle 1:25000

500 m

© FFRP pour les itinéraires et sentiers de randonnées GR®, GRP®, PR®

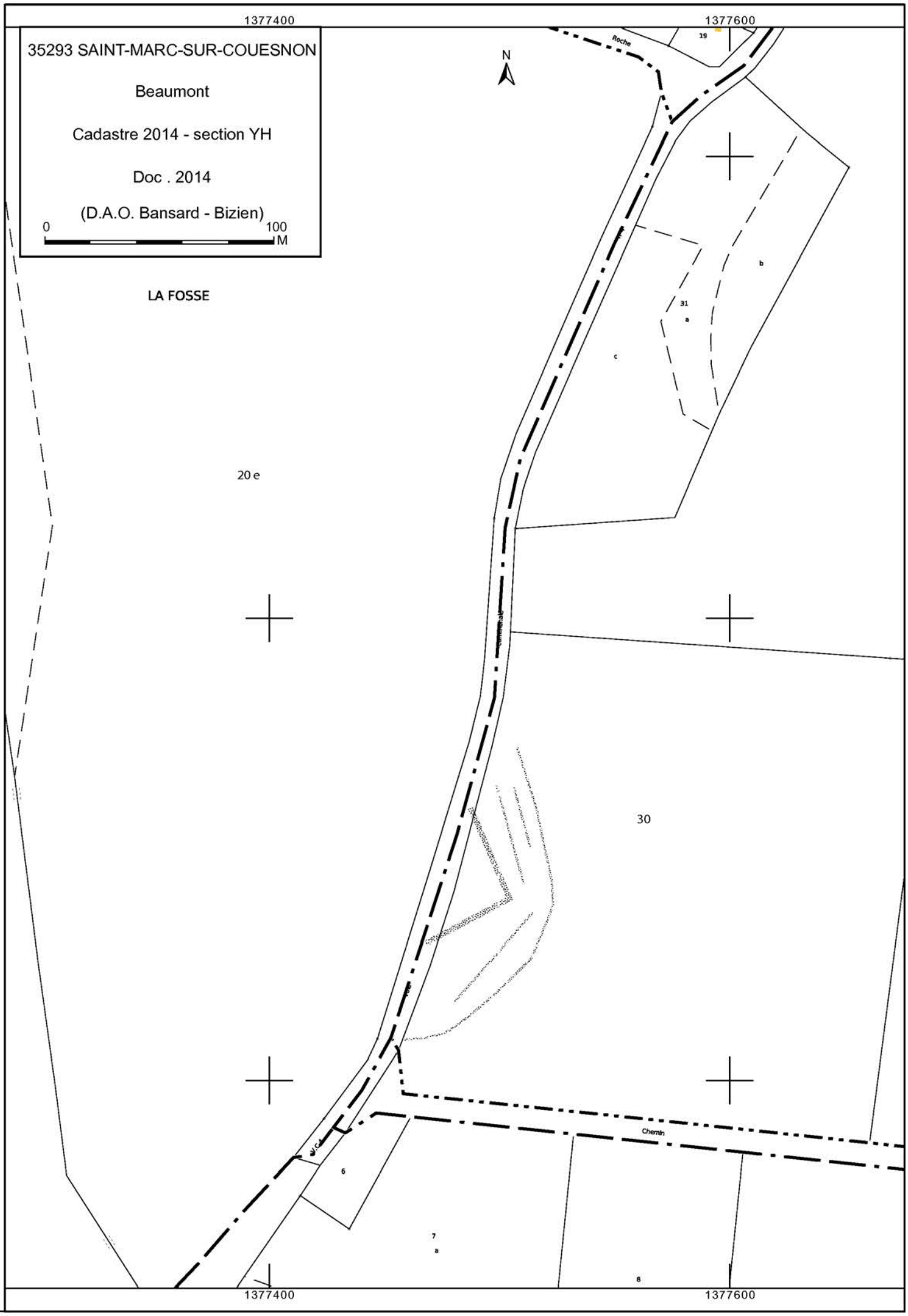
1377400
1377600
35293 SAINT-MARC-SUR-COUESNON
Beaumont
Cadastre 2014 - section YH
Doc . 2014
(D.A.O. Bansard - Bizien)
0
100
M
N
LA FOSSE
Roche
19
31
a
b
c
20 e
30
Chemin
6
7
a
8
1377400
1377600

2014 SAINT-MARC-SUR-COUESNON 35 293

Beaumont

Cordonnées Lambert II étendue :
X = 326 560 Y = 2 374 820

Image NASA du 01/01/2006 consultable sur Google Earth.

Colorimétrie et contraste modifiés

FICHE D'ENREGISTREMENT DE DECOUVERTE

Année : **2014**

Première mention = ■ **Données complémentaires =** □ **Année de première mention = 2003**

N° de l'EA = non signalé sur atlas des patrimoines

NOM DU REDACTEUR : **Catherine Bizien-Jaglin**

localisation ***Département*** **: 35** ***commune principale:*** **...SAINT-PÈRE (35 306)**

Nom : ***Lieu-dit de l'IGN et/ou adresse :*** **Launay Riault**

Commune principale	*Lieu-dit du cadastre*	*Année*	*Section(s) . Parcelle (s)*
SAINT-PÈRE		**2014**	**382, 387 A4**
			.

Commune (s)secondaire(s	*Lieu-dit du cadastre*	*Année*	*Section (s)*	*Parcelle (s)*

IDENTIFICATION

DESCRIPTION (les affixes 1 et 2 sont à choisir dans la liste des affixes matière, morphologie ou autre)

Structures (illimité)	*Doute*	*Affixe 1*	*Affixe 2*	*Quantité*
fossé		**circulaire**		

Commentaire sur les structures

- Apparaissant en vert foncè sur céréales.
- Complément de tracé sur une portion de fossé observée en 2003. Cette structure déjà signalée est proche de l'enclos 35 306 0002 découvert en 1976.

- Cet enclos ne présente aucune corrélation avec le parcellaire du cadastre de 1809 et 1848.

INTERPRETATION (les affixes 1 et 2 sont à choisir dans la liste des affixes matière, morphologie ou autre)

Nature (limité à **2** *)*	*Affixe 1*	*Affixe 2*	*Quantité*

Commentaire sur l'interprétation

MOBILIER *Mobilier significatif (décrit et commenté)* **:**

Contexte du mobilier : *Lieu de dépôt du mobilier :*

CHRONOLOGIE

Période de début :	?	siècle :	date :
Période de fin :	?	siècle :	date :

Indicateur de période :

Attribution culturelle :

Commentaire sur la chronologie

GEOREFERENCES (Coordonnées de l'entité) **:**

Type de fond **: IGN 1/25000ème** **Carte : 1116 ET - 2000**

Précision de l'emprise : **diam 20 m environ** ***Localisation connue et limites supposées***

Coordonnées Lambert II étendu :

X du centroïde : 284 880 ***Y du centroïde : 2 408 710*** ***Z du centroïde :*** **39 m NGF**

ETAT ACTUEL

Situation : ☒ *plein air* ☐ *Grotte, abri, souterrain* ☐ *Immergé*

Topographie	***Géologie***	***Géomorphologie***

Détruit **:** OUI NON ***En élévation*** **:** OUI NON

CIRCONSTANCES DE DECOUVERTE

Année de la découverte	***Circonstance de la découverte***	***Inventeur/informateur***
18-06-2014	**prospection aérienne**	**C. Bizien-Jaglin**

SOURCES :(mentionner documents bibliographiques, archives, cartes, plans, photographies etc…) :

notice	pages concernées
Cliché n°2090 du 18-06-2014	
Bizien-Jaglin C., 2004 = Chronique de prospection 2003 dans le nord de la Haute-Bretagne, dans Dossiers du Ce.R.A.A., 28, 2004.	

Commentaire général sur l'EA :
……
……
……
……
……
……

Cadre réservé au SRA

• N° Entité :

Modification

CartoExploreur 3D - Copyright IGN - Projection Lambert II étendu / NTF - Echelle 1:25000

500 m

© FFRP pour les itinéraires et sentiers de randonnées GR®, GRP®, PR®

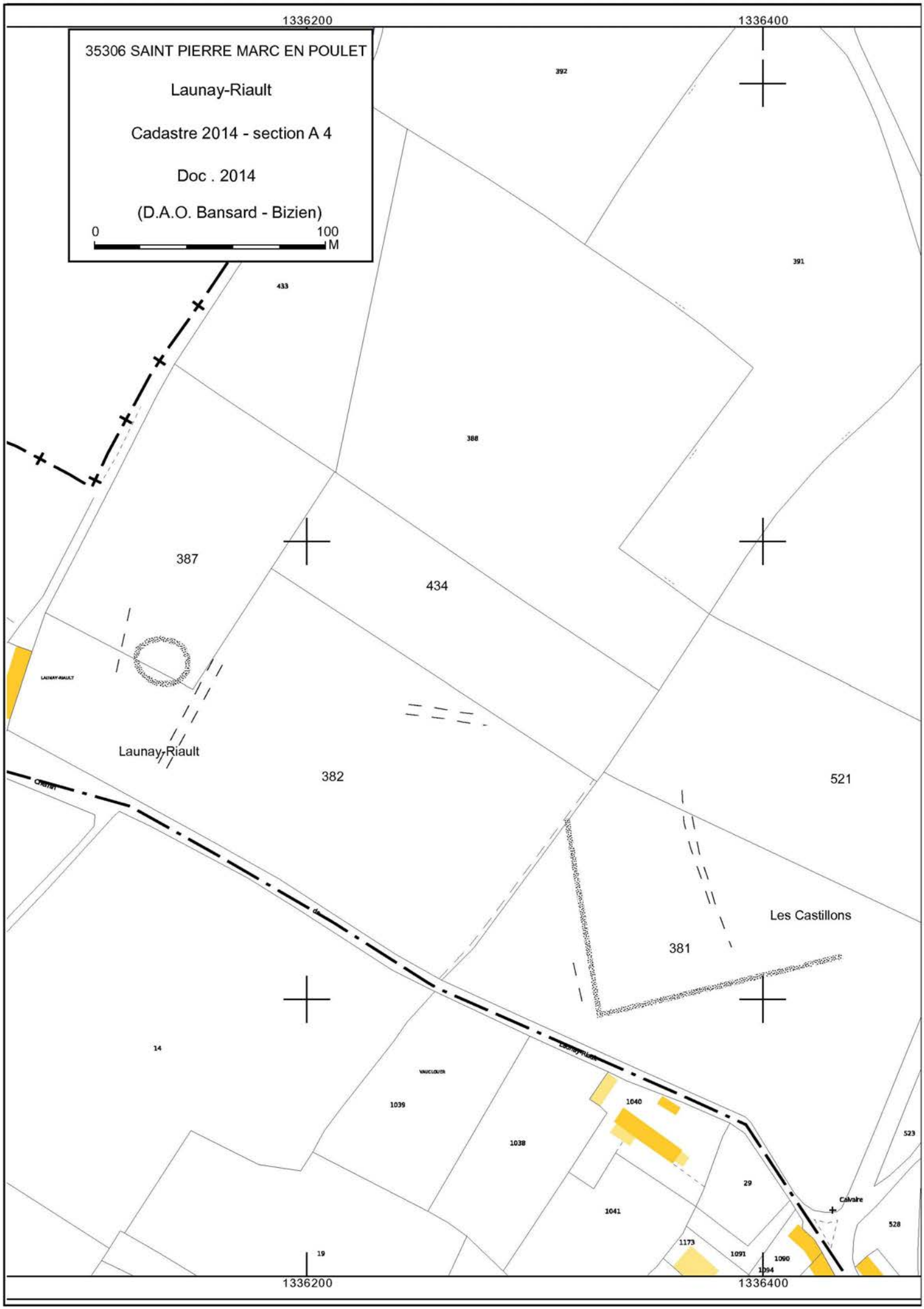
1336200
1336400
35306 SAINT PIERRE MARC EN POULET
Launay-Riault
Cadastre 2014 - section A 4
Doc . 2014
(D.A.O. Bansard - Bizien)
0
100
M
392
391
433
388
387
434
LAUNAY-RIAULT
Launay-Riault
382
521
Chemin
Les Castillons
381
14
VAUCLOUER
Launay-Riault
1039
1040
1038
523
29
Calvaire
1041
528
1173
1091
1090
1094
19
1336200
1336400

2014 SAINT-PÈRE 35 306

Launay Riault

Cordonnées Lambert II étendue : X = 284 880 Y = 2 408 710

Cliché C. Bizien-Jaglin n° 2090 du 18-06-2014

Colorimétrie et contraste modifiés

FICHE D'ENREGISTREMENT DE DECOUVERTE

Année : **2014**

Première mention = ■ **Données complémentaires =** □ **Année de première mention =**

N° de l'EA =

NOM DU REDACTEUR : **Catherine Bizien-Jaglin**

localisation ***Département*** **: 35** ***commune principale:*** **...SAINT-PIERRE-DE-PLESGUEN (35 308)**

Nom : ***Lieu-dit de l'IGN et/ou adresse :*** **Les Champs Rouault**

Commune principale	*Lieu-dit du cadastre*	*Année*	*Section(s) . Parcelle (s)*
SAINT-PIERRE-DE-PL		**2014**	**21, 27, 28, 98 ZE**
			.

Commune (s)secondaire(s	*Lieu-dit du cadastre*	*Année*	*Section (s)*	*Parcelle (s)*

IDENTIFICATION

DESCRIPTION (les affixes 1 et 2 sont à choisir dans la liste des affixes matière, morphologie ou autre)

Structures (illimité)	*Doute*	*Affixe 1*	*Affixe 2*	*Quantité*
enclos		**curvilinéaire**	**incomplet**	

Commentaire sur les structures

- Apparaissant en vert foncè sur céréales.
- Cet enclos ne présente aucune corrélation avec le parcellaire du cadastre de 1826.

INTERPRETATION (les affixes 1 et 2 sont à choisir dans la liste des affixes matière, morphologie ou autre)

Nature (limité à 2)	*Affixe 1*	*Affixe 2*	*Quantité*

Commentaire sur l'interprétation

MOBILIER *Mobilier significatif (décrit et commenté)* :

Contexte du mobilier : *Lieu de dépôt du mobilier :*

CHRONOLOGIE

Période de début :	?	siècle :	date :
Période de fin :	?	siècle :	date :

Indicateur de période :

Attribution culturelle :

Commentaire sur la chronologie

GEOREFERENCES (Coordonnées de l'entité) **:**

Type de fond **: IGN 1/25000ème** **Carte : 1117 O - 1996**

Précision de l'emprise : **180 m X 90 m** ***Localisation connue et limites supposées***

Coordonnées Lambert II étendu :

X du centroïde : 284 713 ***Y du centroïde : 2 392 415*** ***Z du centroïde :*** **49 m NGF**

ETAT ACTUEL

Situation : ☒ *plein air* ☐ *Grotte, abri, souterrain* ☐ *Immergé*

Topographie	***Géologie***	***Géomorphologie***

Détruit **:** OUI NON ***En élévation*** **:** OUI NON

CIRCONSTANCES DE DECOUVERTE

Année de la découverte	***Circonstance de la découverte***	***Inventeur/informateur***
25-06-2014	**prospection aérienne**	**C. Bizien-Jaglin**

SOURCES :(mentionner documents bibliographiques, archives, cartes, plans, photographies etc…) **:**

notice	pages concernées
Cliché n°3604 du 25-06-2014	

Commentaire général sur l'EA :
……
……
……
……
……
……

Cadre réservé au SRA

- N° Entité :

Modification

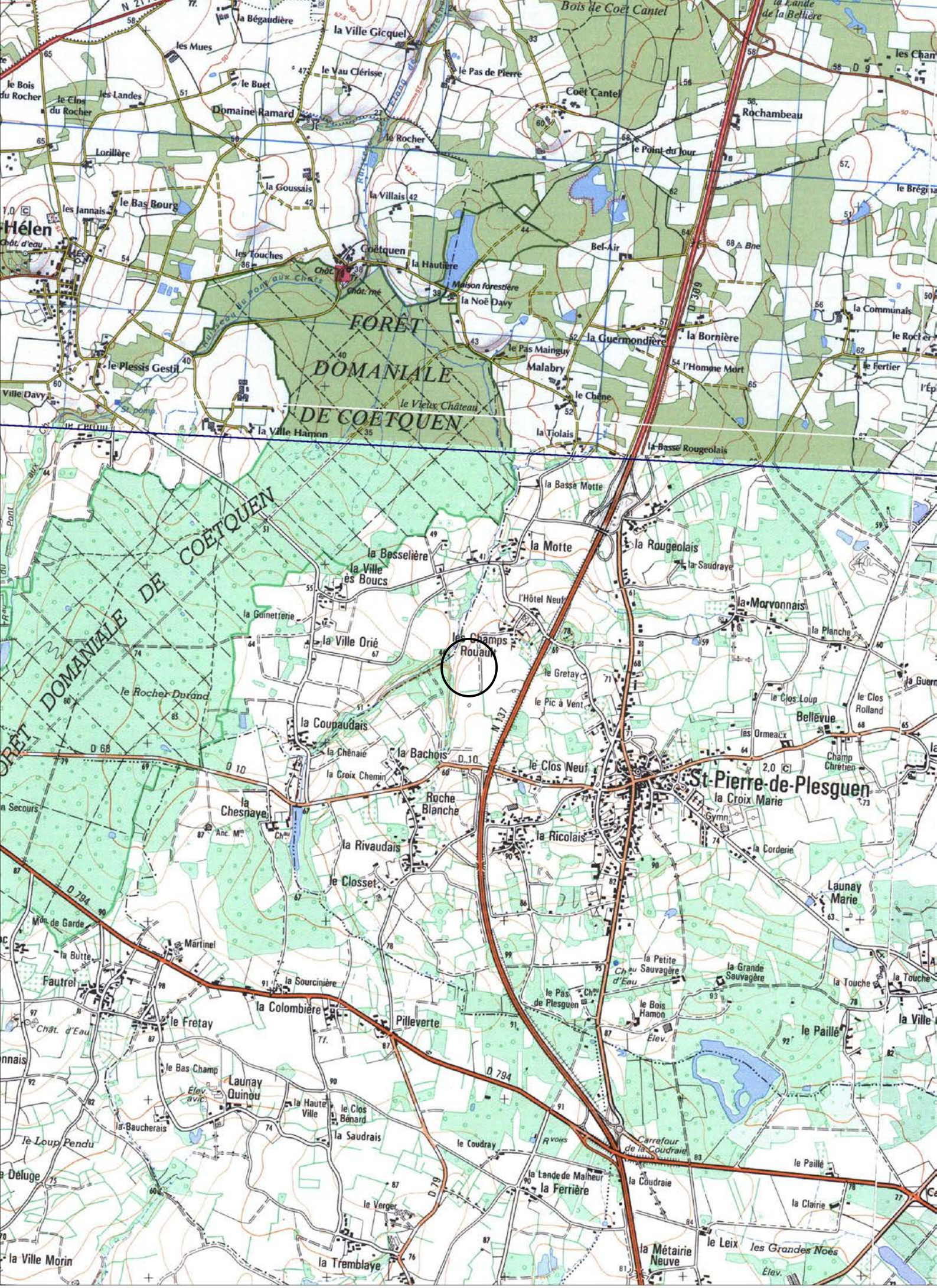

CartoExploreur 3D - Copyright IGN - Projection Lambert II étendu / NTF - Echelle 1:25000

500 m

© FFRP pour les itinéraires et sentiers de randonnées GR®, GRP®, PR®

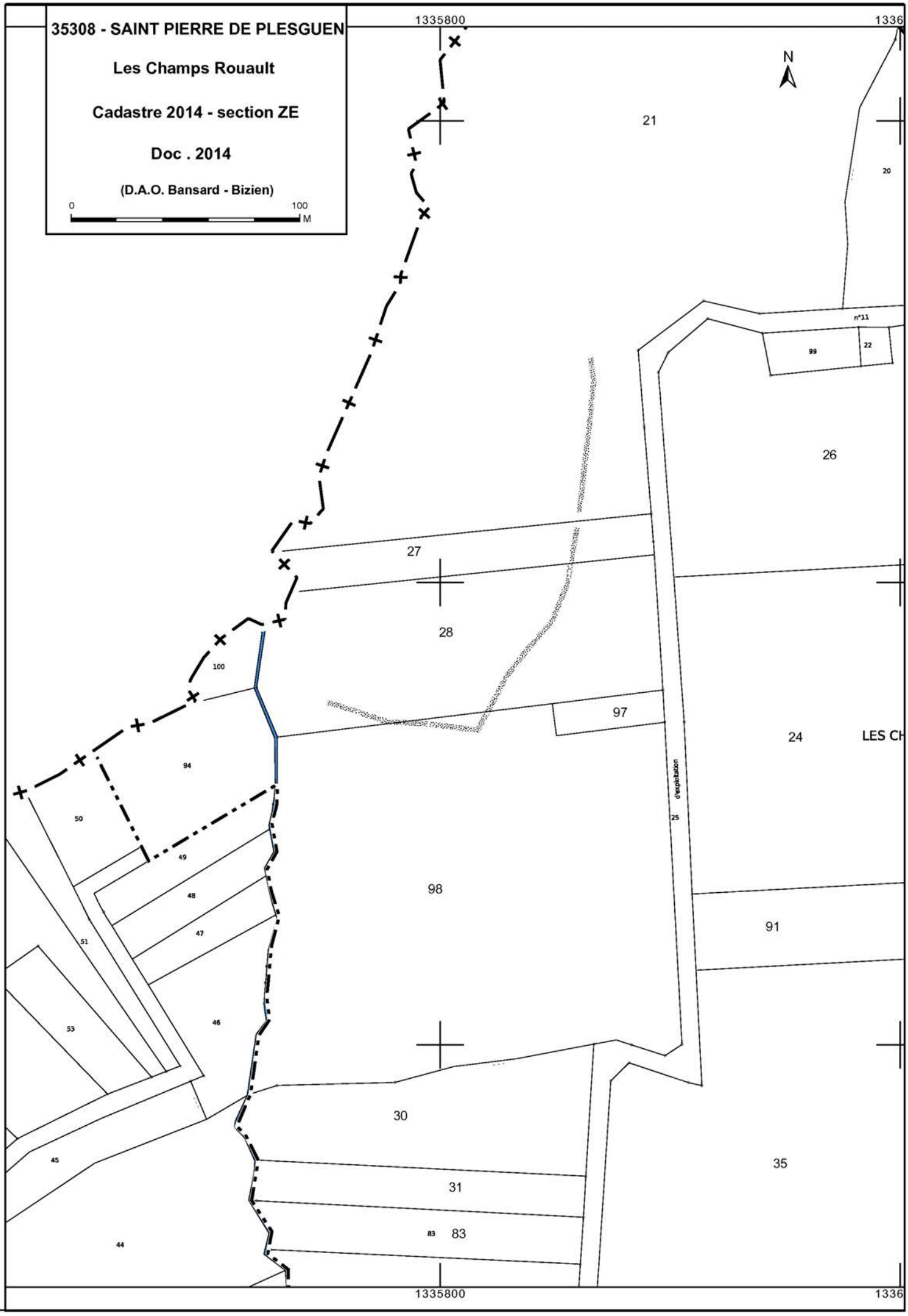
35308 - SAINT PIERRE DE PLESGUEN
Les Champs Rouault
Cadastre 2014 - section ZE
Doc . 2014
(D.A.O. Bansard - Bizien)
0
100
M
1335800
1336
N
21
20
n°11
99
22
26
27
28
100
97
24
LES CH
94
50
49
48
47
51
53
46
98
91
30
45
35
31
83
83
44
d'exploitation
25

2014 SAINT-PIERRE-DE-PLESGUEN 35 308

Les Champs Rouault

Cordonnées Lambert II étendue : X = 284 713 Y = 2 392 415

Cliché C. Bizien-Jaglin n° 3604 du 25-06-2014

Colorimétrie et contraste modifiés

FICHE D'ENREGISTREMENT DE DECOUVERTE

Année : **2014**

Première mention = ■ **Données complémentaires =** □ **Année de première mention =**

N° de l'EA =

NOM DU REDACTEUR : **Catherine Bizien-Jaglin**

localisation ***Département*** **: 35** ***commune principale:*** **...SAINT-SAUVEUR-DES-LANDES (35 310)**

Nom : ***Lieu-dit de l'IGN et/ou adresse :*** **La Boyère**

Commune principale	*Lieu-dit du cadastre*	*Année*	*Section(s) . Parcelle (s)*
SAINT-SAUVEUR-DES		**2014**	**118 yt**
			.

Commune (s)secondaire(s	*Lieu-dit du cadastre*	*Année*	*Section (s)*	*Parcelle (s)*

IDENTIFICATION

DESCRIPTION (les affixes 1 et 2 sont à choisir dans la liste des affixes matière, morphologie ou autre)

Structures (illimité)	*Doute*	*Affixe 1*	*Affixe 2*	*Quantité*
enclos		**curvilinéaire**	**incomplet**	

Commentaire sur les structures

- Apparaissant en vert foncè sur céréales, .

- Cet enclos ne présente aucune corrélation avec le parcellaire du cadastre de du XIXeme siècle.

INTERPRETATION (les affixes 1 et 2 sont à choisir dans la liste des affixes matière, morphologie ou autre)

Nature (limité à 2)	*Affixe 1*	*Affixe 2*	*Quantité*

Commentaire sur l'interprétation

MOBILIER *Mobilier significatif (décrit et commenté)* **:**

Contexte du mobilier : *Lieu de dépôt du mobilier :*

CHRONOLOGIE

Période de début :	?	siècle :	date :
Période de fin :	?	siècle :	date :

Indicateur de période :

Attribution culturelle :

Commentaire sur la chronologie

GEOREFERENCES (Coordonnées de l'entité) **:**

Type de fond **: IGN 1/25000ème** **Carte : 1317 O - 2002**

Précision de l'emprise : **55 m X 40 m** ***Localisation connue et limites supposées***

Coordonnées Lambert II étendu :

X du centroïde : 328 470 ***Y du centroïde : 2 378 060*** ***Z du centroïde :*** **99 m NGF**

ETAT ACTUEL

Situation : ☒ *plein air* ☐ *Grotte, abri, souterrain* ☐ *Immergé*

Topographie	***Géologie***	***Géomorphologie***

Détruit **:** OUI NON ***En élévation*** **:** OUI NON

CIRCONSTANCES DE DECOUVERTE

Année de la découverte	***Circonstance de la découverte***	***Inventeur/informateur***
25-06-2014	**prospection aérienne**	**C. Bizien-Jaglin**

SOURCES :(mentionner documents bibliographiques, archives, cartes, plans, photographies etc…) **:**

notice	pages concernées
Cliché n°3664 du 25-06-2014	

Commentaire général sur l'EA :
……
……
……
……
……
……

Cadre réservé au SRA

• N° Entité :

Modification

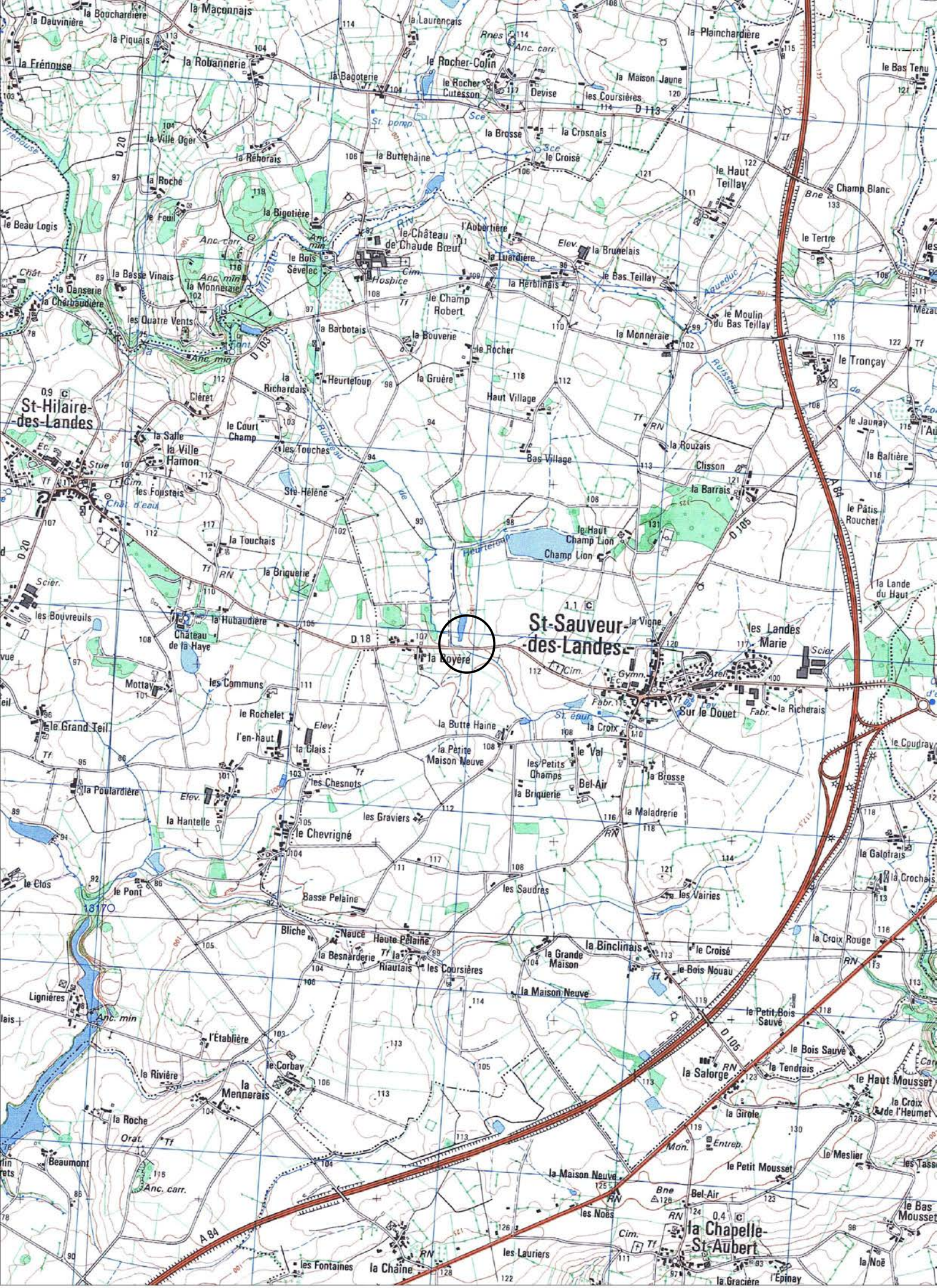

CartoExploreur 3D - Copyright IGN - Projection Lambert II étendu / NTF - Echelle 1:25000

500 m

© FFRP pour les itinéraires et sentiers de randonnées GR®, GRP®, PR®

35310 SAINT SAUVEUR DES LANDES

La Boyère

Cadastre 2014 - section YT

Doc . 2014

(D.A.O. Bansard - Bizien)

0 100 M

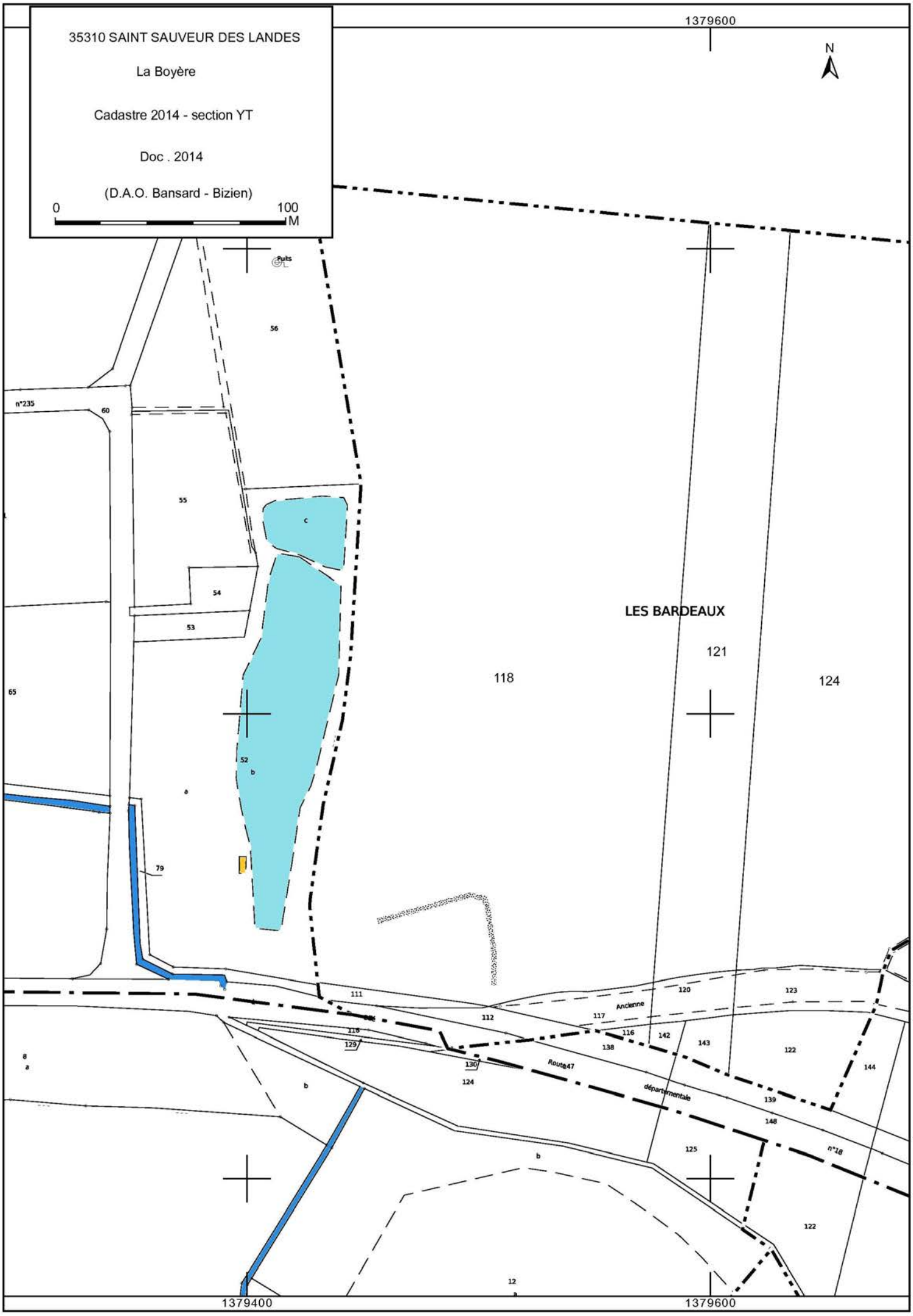

2014 SAINT-SAUVEUR-DES-LANDES 35 310

La Boyère

Cordonnées Lambert II étendue : X = 328 470 Y = 2 378 060

Cliché C. Bizien-Jaglin n° 3664 du 25-06-2014

Colorimétrie et contraste modifiés

BIZIEN-JAGLIN Catherine

PROSPECTION - INVENTAIRE

NORD DE LA HAUTE-BRETAGNE

ARRONDISSEMENTS DE DINAN (22), SAINT-BRIEUC (22), GUINGAMP (22), RENNES (35), FOUGERES (35), SAINT-MALO (35)

REGION BRETAGNE

2014

***AUTORISATION N°* 2014-004 du 4 avril 2014**

TOME 2/4

COMPILATION DES FICHES DES COTES D'ARMOR

Communes de La Bouillie à Lanrelas

Avec l'aide de :

MINISTERE DE LA CULTURE

D.R.A.C. BRETAGNE
S.R.A. BRETAGNE

FICHE D'ENREGISTREMENT DE DECOUVERTE

Année : **2014**

Première mention = ■ **Données complémentaires =** □ **Année de première mention =**

N° de l'EA =

NOM DU REDACTEUR : **Catherine Bizien-Jaglin**

localisation ***Département*** **: 22** ***commune principale:*** **...LA BOUILLIE (22 012)**

Nom : ***Lieu-dit de l'IGN et/ou adresse :*** **La Ville Gouin**

Commune principale	*Lieu-dit du cadastre*	*Année*	*Section(s) . Parcelle (s)*
LA BOUILLIE		**2014**	**23, 86, 87a ZA**
			.

Commune (s)secondaire(s	*Lieu-dit du cadastre*	*Année*	*Section (s)*	*Parcelle (s)*

IDENTIFICATION

DESCRIPTION (les affixes 1 et 2 sont à choisir dans la liste des affixes matière, morphologie ou autre)

Structures (illimité)	*Doute*	*Affixe 1*	*Affixe 2*	*Quantité*
Enclos		**curvilinéaire**	**incomplet**	
Enclos		**quadrangulaire**		
Commentaire sur les structures -.Apparaissant en vert foncé sur céréales. - Cet enclos ne présente aucune corrélation avec le parcellaire du cadastre de du XIXeme siècle.				

INTERPRETATION (les affixes 1 et 2 sont à choisir dans la liste des affixes matière, morphologie ou autre)

Nature (limité à **2** *)*	*Affixe 1*	*Affixe 2*	*Quantité*
Commentaire sur l'interprétation			

MOBILIER *Mobilier significatif (décrit et commenté)* **:**

Contexte du mobilier :	*Lieu de dépôt du mobilier :*

CHRONOLOGIE

Période de début :	?	siècle :	date :
Période de fin :	?	siècle :	date :

Indicateur de période :

Attribution culturelle :

Commentaire sur la chronologie

GEOREFERENCES (Coordonnées de l'entité) **:**

Type de fond **: IGN 1/25000ème** **Carte : 0916ET - 2001**

Précision de l'emprise : **300 m X 100 m** ***Localisation connue et limites supposées***

Coordonnées Lambert II étendu :

X du centroïde : 247 820 ***Y du centroïde : 2 410 990*** ***Z du centroïde :*** **55 m NGF**

ETAT ACTUEL

Situation : ☐ *plein air* ☐ *Grotte, abri, souterrain* ☐ *Immergé*

Topographie	***Géologie***	***Géomorphologie***

Détruit **:** OUI NON ***En élévation*** **:** OUI NON

CIRCONSTANCES DE DECOUVERTE

Année de la découverte	***Circonstance de la découverte***	***Inventeur/informateur***
27-06-2014	**prospection aérienne**	**C. Bizien-Jaglin**

SOURCES :(mentionner documents bibliographiques, archives, cartes, plans, photographies etc…) **:**

notice	pages concernées
Cliché n°4086 du 27-06-2014	

Commentaire général sur l'EA :
……
……
……
……
……
……

Cadre réservé au SRA

- N° Entité :

Modification

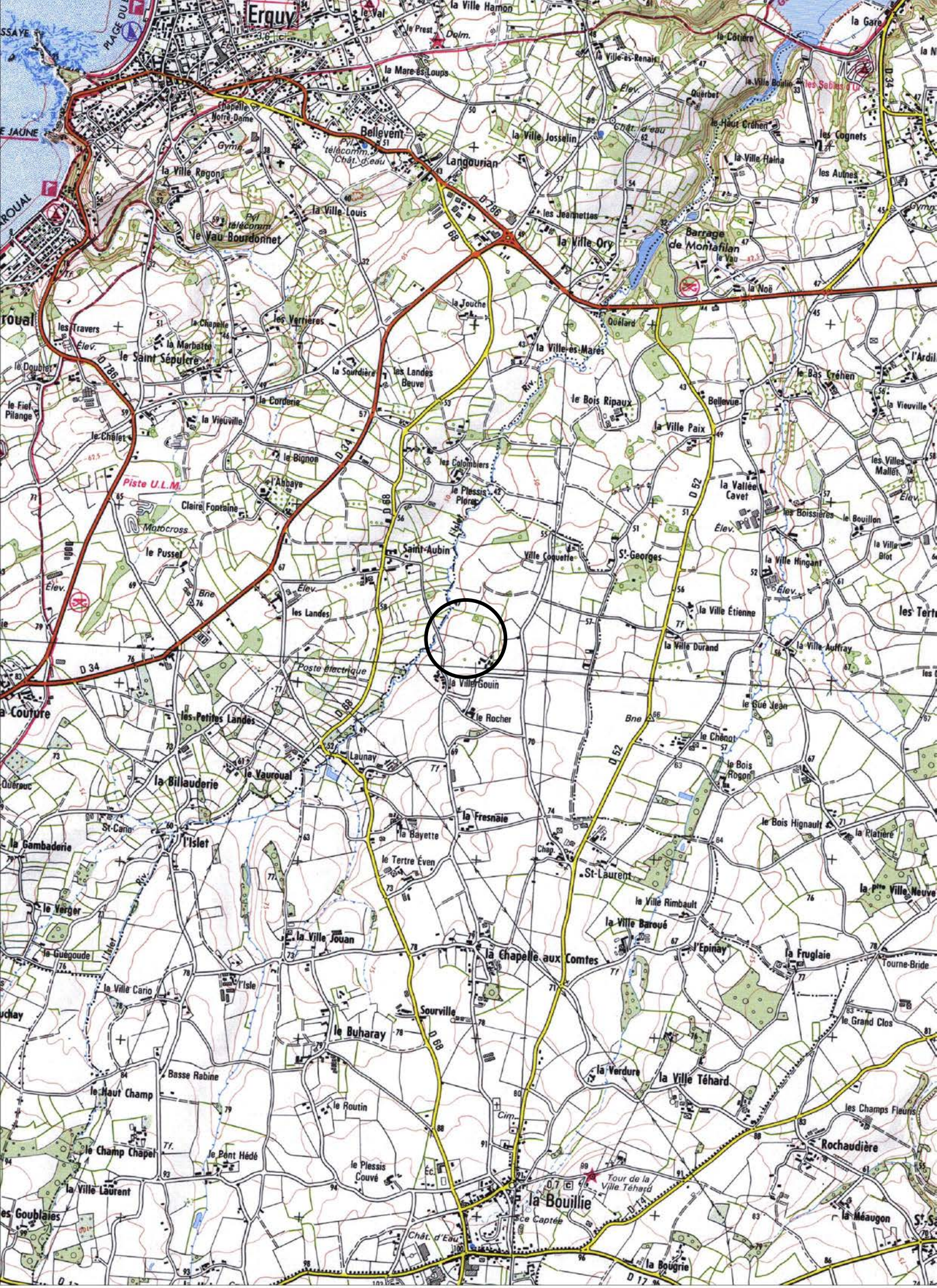

CartoExploreur 3D - Copyright IGN - Projection Lambert II étendu / NTF - Echelle 1:25000

500 m

© FFRP pour les itinéraires et sentiers de randonnées GR®, GRP®, PR®

22012 LA BOUILLIE
La Ville Gouin
Cadastre 2014 - section ZA
Doc . 2014
(D.A.O. Bansard - Bizien)
0
100
M
N
1299000
1299200
Chemin d'exploitation numéro
Chemin d'exploitation numéro 3
31
30
24
25
23
22
84
85
86
87
a
26
b
159
150
Voie
communale
LA VILLEGOUIN
124
122
149

2014 **LA BOUILLIE** **22 012**

La Ville Gouin

Cordonnées Lambert II étendue :
X = 247 820 Y = 2 410 990

Cliché C. Bizien-Jaglin n° 4086 du 27-06-2014

Colorimétrie et contraste modifiés



FICHE D'ENREGISTREMENT DE DECOUVERTE

Année : **2014**

Première mention = ■ **Données complémentaires =** □ **Année de première mention =**

N° de l'EA = ~~

NOM DU REDACTEUR : **Catherine Bizien-Jaglin**

localisation ***Département*** **: 22** ***commune principale:*** **...BRÉHAND (22 015)**

Nom : ***Lieu-dit de l'IGN et/ou adresse :*** **La Ville Ès Chiens**

Commune principale	*Lieu-dit du cadastre*	*Année*	*Section(s) . Parcelle (s)*
BRÉHAND		**2014**	**112 ZH**
			.

Commune (s)secondaire(s	*Lieu-dit du cadastre*	*Année*	*Section (s)*	*Parcelle (s)*

IDENTIFICATION

DESCRIPTION (les affixes 1 et 2 sont à choisir dans la liste des affixes matière, morphologie ou autre)

Structures (illimité)	*Doute*	*Affixe 1*	*Affixe 2*	*Quantité*
fossés		**emboités**	**orthogonaux**	

Commentaire sur les structures

- Angle d'enclos probable.
- Ces traces ne présentent aucune corrélation avec le parcellaire du cadastre de 1843.

INTERPRETATION (les affixes 1 et 2 sont à choisir dans la liste des affixes matière, morphologie ou autre)

Nature (limité à **2** *)*	*Affixe 1*	*Affixe 2*	*Quantité*

Commentaire sur l'interprétation

MOBILIER *Mobilier significatif (décrit et commenté)* :

Contexte du mobilier : *Lieu de dépôt du mobilier :*

CHRONOLOGIE

Période de début :	?	siècle :	date :
Période de fin :	?	siècle :	date :

Indicateur de période :

Attribution culturelle :

Commentaire sur la chronologie

GEOREFERENCES (Coordonnées de l'entité) **:**

Type de fond **: IGN 1/25000ème** **Carte : 0917 E - 2002**

Précision de l'emprise : **60 m X 40 m** ***Localisation connue et limites supposées***

Coordonnées Lambert II étendu :

X du centroïde : 237 250 ***Y du centroïde : 2 388 370*** ***Z du centroïde :*** **96 m NGF**

ETAT ACTUEL

Situation : ☒ *plein air* ☐ *Grotte, abri, souterrain* ☐ *Immergé*

Topographie	***Géologie***	***Géomorphologie***

Détruit **:** OUI NON ***En élévation*** **:** OUI NON

CIRCONSTANCES DE DECOUVERTE

Année de la découverte	***Circonstance de la découverte***	***Inventeur/informateur***
20-06-2014	**prospection aérienne**	**C. Bizien-Jaglin**

SOURCES :(mentionner documents bibliographiques, archives, cartes, plans, photographies etc…) **:**

notice	pages concernées
Cliché n°3012 du 20-06-2014	

Commentaire général sur l'EA :
……
……
……
……
……
……

Cadre réservé au SRA

- N° Entité :

Modification

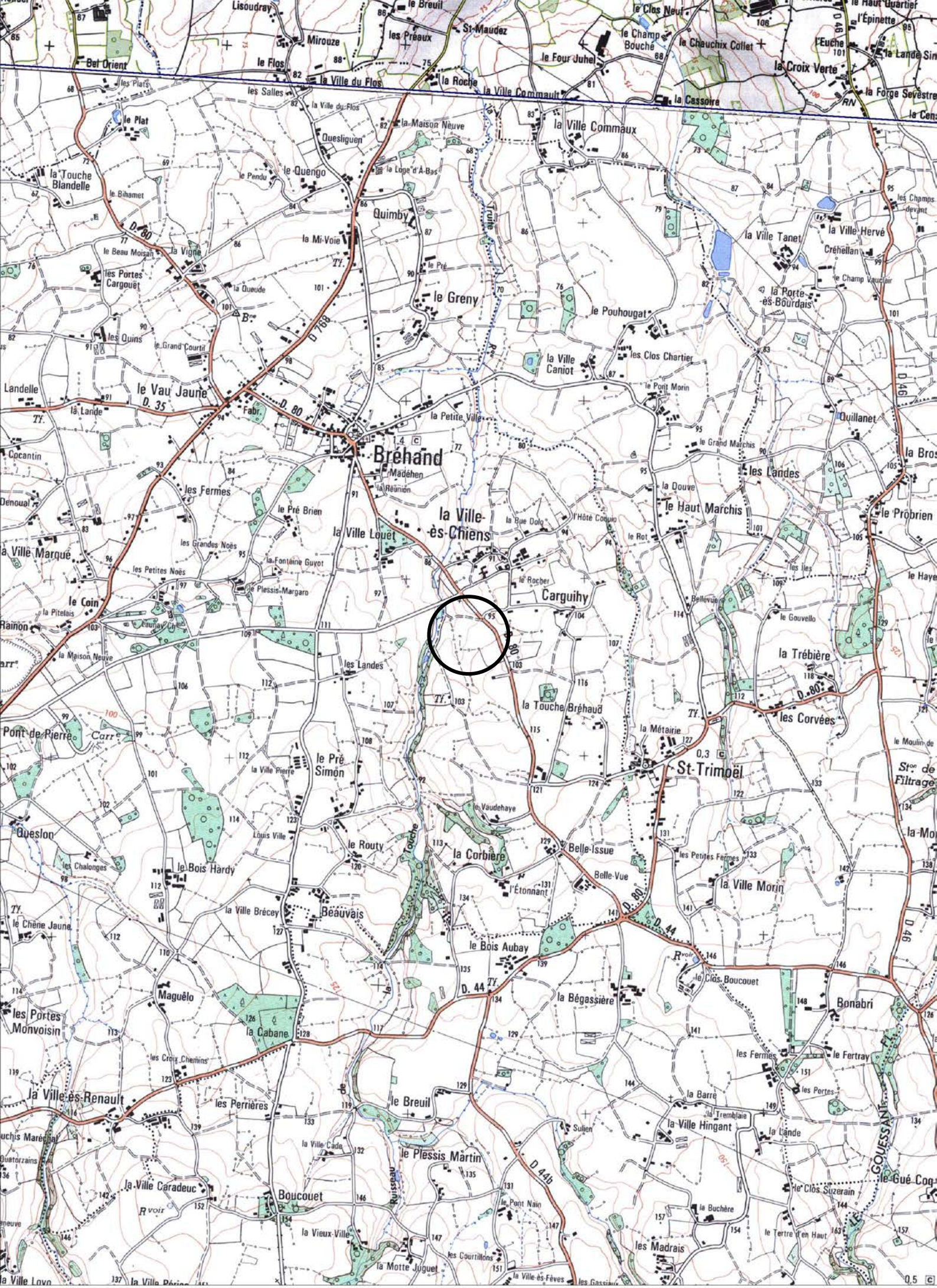

CartoExploreur 3D - Copyright IGN - Projection Lambert II étendu / NTF - Echelle 1:25000

500 m

© FFRP pour les itinéraires et sentiers de randonnées GR®, GRP®, PR®

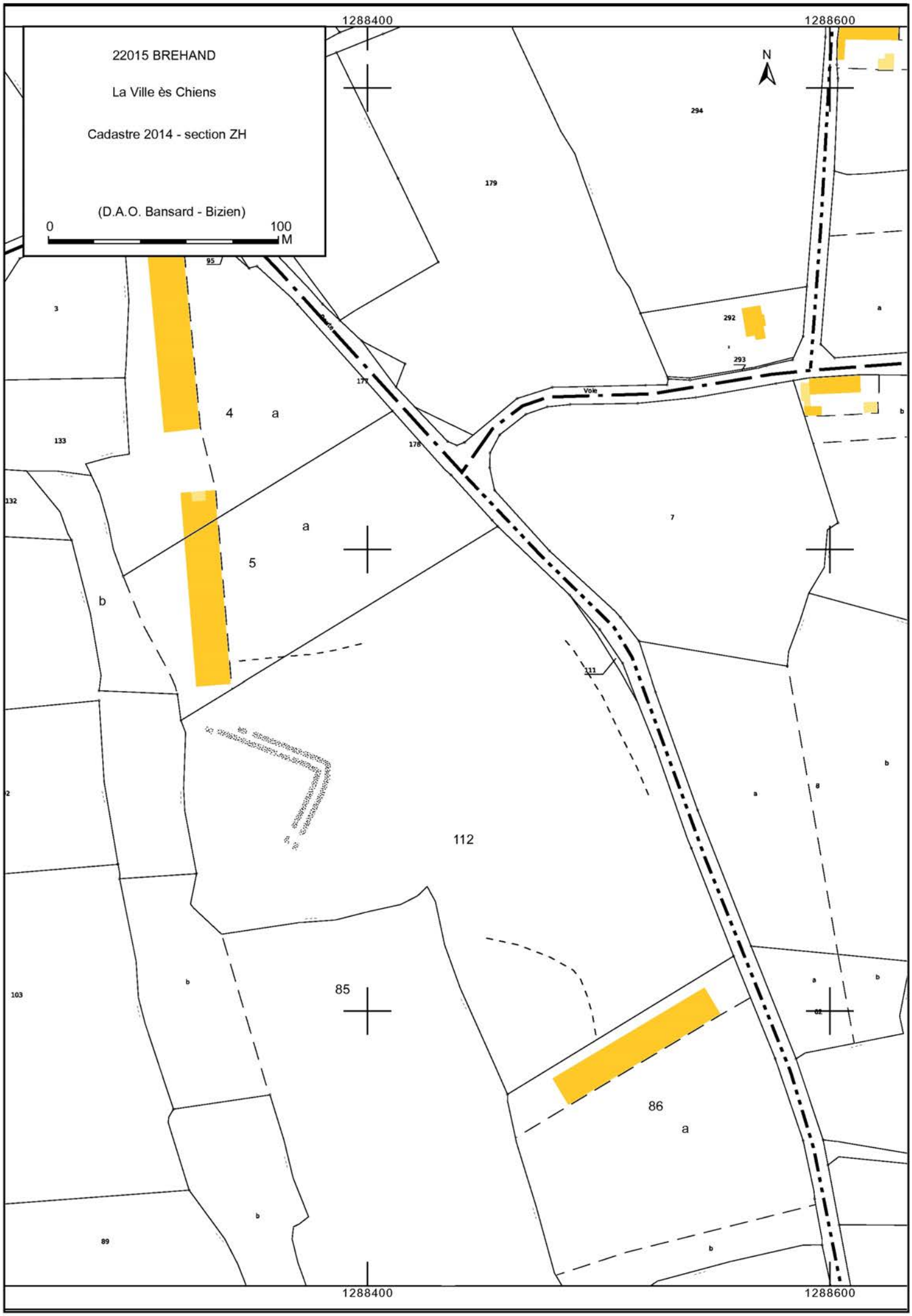
22015 BREHAND
La Ville ès Chiens
Cadastre 2014 - section ZH
(D.A.O. Bansard - Bizien)
0
100
M
1288400
1288600
N
294
179
95
3
292
293
177
178
Voie
4
a
133
132
a
5
b
7
111
112
85
86
a
103
89

2014 BRÉHAND 22 015

La Ville Ès Chiens

Cordonnées Lambert II étendue :
X = 237 250 Y = 2 388 370

Cliché C. Bizien-Jaglin n° 3012 du 20-06-2014

Colorimétrie et contraste modifiés

FICHE D'ENREGISTREMENT DE DECOUVERTE

Année : **2014**

Première mention = ■ **Données complémentaires =** □ **Année de première mention =**

N° de l'EA =

NOM DU REDACTEUR : **Catherine Bizien-Jaglin**

localisation ***Département*** **: 22** ***commune principale:*** **...BRÉHAND (22015)**

Nom : ***Lieu-dit de l'IGN et/ou adresse :*** **La Ville Louët**

Commune principale	*Lieu-dit du cadastre*	*Année*	*Section(s) . Parcelle (s)*
BRÉHAND		**2014**	**97 ZE**
			.

Commune (s)secondaire(s	*Lieu-dit du cadastre*	*Année*	*Section (s)*	*Parcelle (s)*

IDENTIFICATION

DESCRIPTION (les affixes 1 et 2 sont à choisir dans la liste des affixes matière, morphologie ou autre)

Structures (illimité)	*Doute*	*Affixe 1*	*Affixe 2*	*Quantité*
retranchement		**terroyé**	**arasé**	

Commentaire sur les structures

-Retranchement avec douves parfaitement représenté sur le cadastre du XIXème siècle. Les clichés aériens montrent quelques traces que seule la consultation de l'ancien cadastre a confirmé.

INTERPRETATION (les affixes 1 et 2 sont à choisir dans la liste des affixes matière, morphologie ou autre)

Nature (limité à **2** *)*	*Affixe 1*	*Affixe 2*	*Quantité*
Maison forte, Motte ?			

Commentaire sur l'interprétation

MOBILIER *Mobilier significatif (décrit et commenté)* **:**

Contexte du mobilier : *Lieu de dépôt du mobilier :*

CHRONOLOGIE Moyen-Age

Période de début :	?	siècle :	date :
Période de fin :	?	siècle :	date :

Indicateur de période :

Attribution culturelle :

Commentaire sur la chronologie

GEOREFERENCES (Coordonnées de l'entité) **:**

Type de fond **: IGN 1/25000ème** **Carte : 0917 E - 2002**

Précision de l'emprise : **70 m X 60 m** ***Localisation connue et limites supposées***

Coordonnées Lambert II étendu :

X du centroïde : 236 700 ***Y du centroïde : 2 388 730*** ***Z du centroïde :*** **100 m NGF**

ETAT ACTUEL

Situation : ☒ *plein air* ☐ *Grotte, abri, souterrain* ☐ *Immergé*

Topographie	***Géologie***	***Géomorphologie***

Détruit : OUI ***En élévation :*** OUI NON

CIRCONSTANCES DE DECOUVERTE

Année de la découverte	***Circonstance de la découverte***	***Inventeur/informateur***
2014	**prospection documentaire**	**C. Bizien-Jaglin**

SOURCES :(mentionner documents bibliographiques, archives, cartes, plans, photographies etc…) **:**

notice	pages concernées
Cliché Géobretagne-2008 probable	
Cadastre du XIXeme siècle	

Commentaire général sur l'EA :
……
……
……
……
……
……

Cadre réservé au SRA

- N° Entité :

Modification

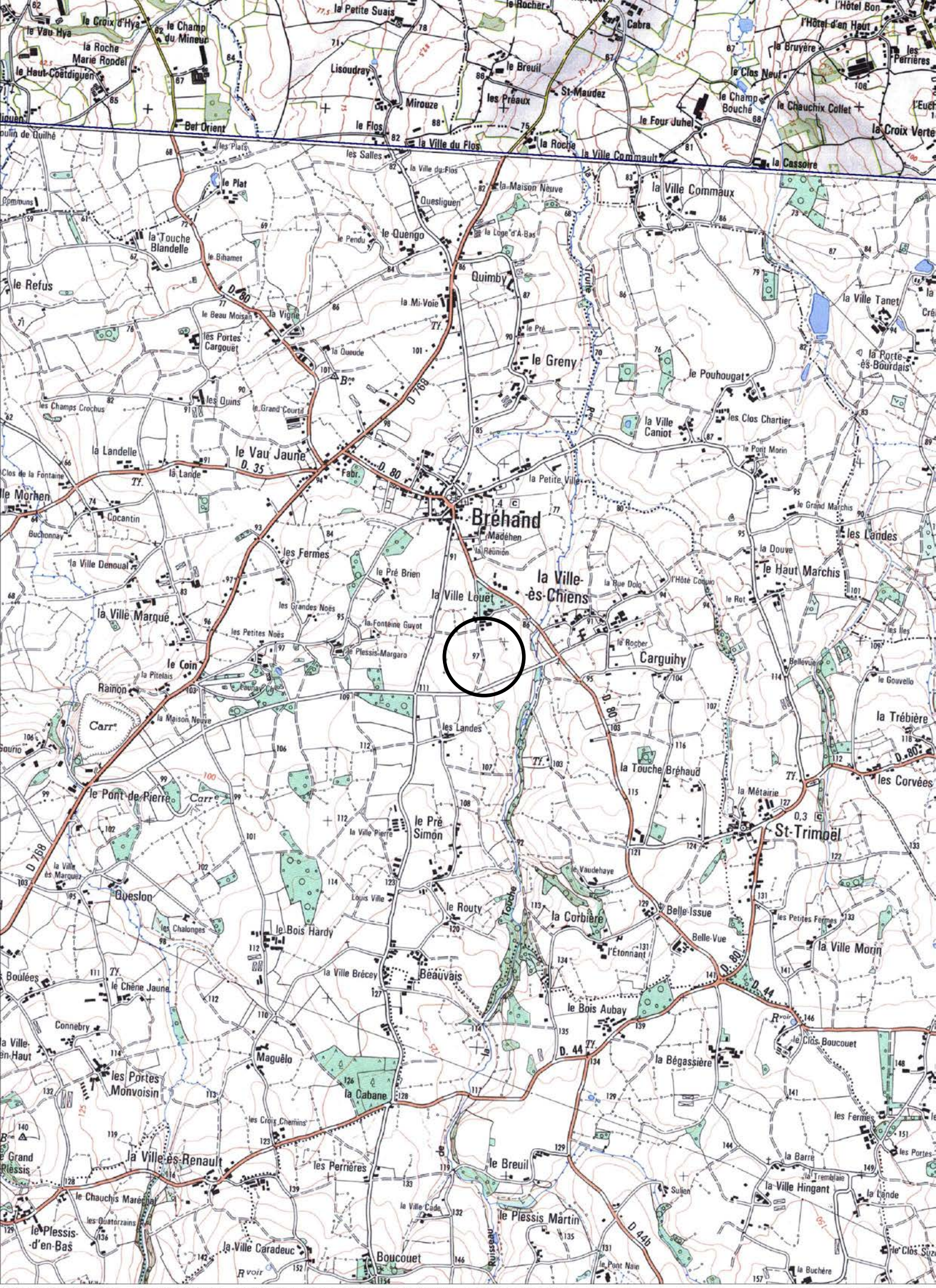

CartoExploreur 3D - Copyright IGN - Projection Lambert II étendu / NTF - Echelle 1:25000

500 m

© FFRP pour les itinéraires et sentiers de randonnées GR®, GRP®, PR®

22015 BREHAND
La Ville Louet
Cadastre 2014 - section ZE
Doc . 2014
(D.A.O. Bansard - Bizien)
0
100
M
1287800
1288000
N
126
104
103
211
181
497
496
495
915
494
916
1256
1255
500
501
503
504
502
180
105
106
189
100
213
97
la
Ville
Louet
Chemin
rural
n°30
n°113
n°39
déviation

La Ville Louët

Cordonnées Lambert II étendue :
X = 236 700 Y = 2 388 730

Cadastre de 1843

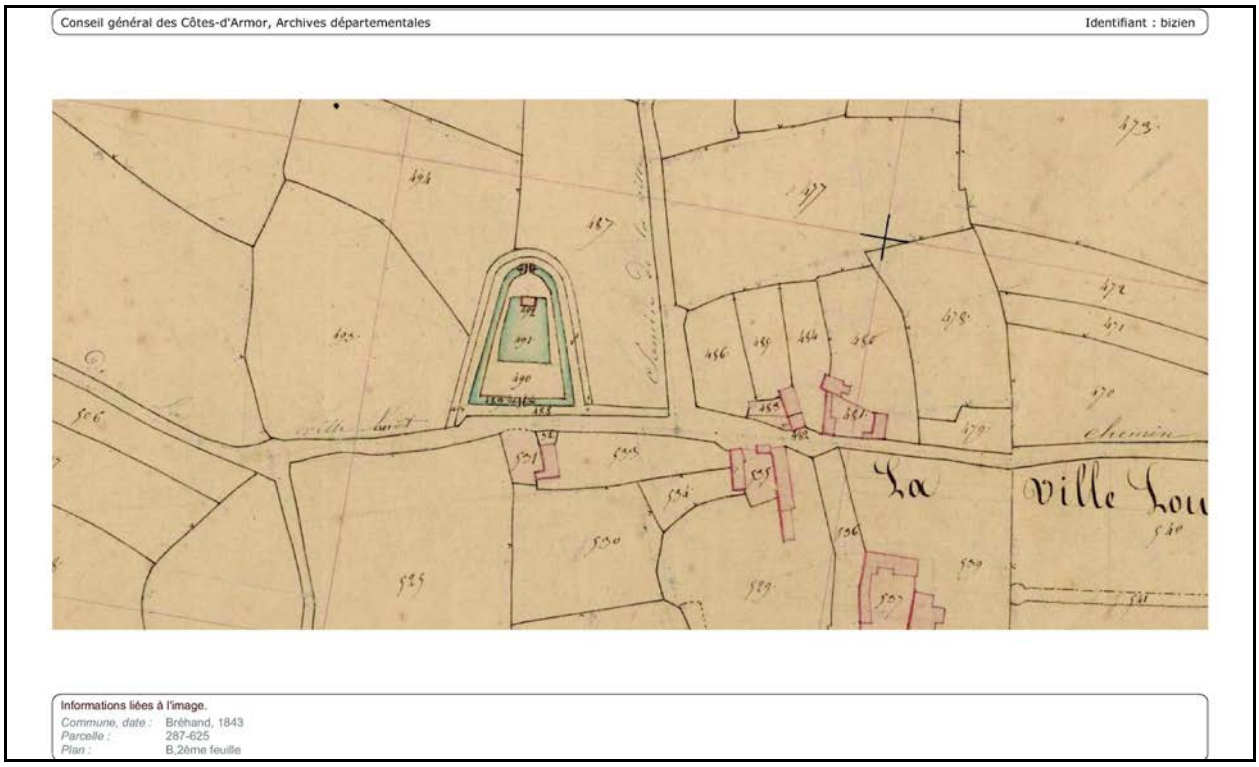

Cliché Géobretagne - 2008 probable



FICHE D'ENREGISTREMENT DE DECOUVERTE

Année : **2014**

Première mention = ■ **Données complémentaires =** □ **Année de première mention =**

N° de l'EA = ~~

NOM DU REDACTEUR : **Catherine Bizien-Jaglin**

localisation ***Département*** **: 22** ***commune principale:*** **...BRÉHAND (22 015)**

Nom : ***Lieu-dit de l'IGN et/ou adresse :*** **nord bourg**

Commune principale	*Lieu-dit du cadastre*	*Année*	*Section(s) . Parcelle (s)*
BRÉHAND		**2014**	**40, 112 ZC**
			.

Commune (s)secondaire(s	*Lieu-dit du cadastre*	*Année*	*Section (s)*	*Parcelle (s)*

IDENTIFICATION

DESCRIPTION (les affixes 1 et 2 sont à choisir dans la liste des affixes matière, morphologie ou autre)

Structures (illimité)	*Doute*	*Affixe 1*	*Affixe 2*	*Quantité*
Bâtiments		**arasés**		3
Réseau de fossés et substruction		**orthogonaux**		
Commentaire sur les structures - Apparaissant en traces claires sur culture. - Cet ensemble ne présente aucune corrélation avec le parcellaire des cadastres de 1843 et 1808.				

INTERPRETATION (les affixes 1 et 2 sont à choisir dans la liste des affixes matière, morphologie ou autre)

Nature (limité à **2** *)*	*Affixe 1*	*Affixe 2*	*Quantité*
établissement gallo-romain			
Commentaire sur l'interprétation **Villa ou vicus ? et parcellaire associé**			

MOBILIER *Mobilier significatif (décrit et commenté)* **:**

Contexte du mobilier :	*Lieu de dépôt du mobilier :*

CHRONOLOGIE gallo-romain

Période de début :	?	siècle :	date :
Période de fin :	?	siècle :	date :

Indicateur de période :

Attribution culturelle :

Commentaire sur la chronologie

GEOREFERENCES (Coordonnées de l'entité) **:**

Type de fond **: IGN 1/25000ème** **Carte : 0917 E - 2002**

Précision de l'emprise : **200 m X 120 m** ***Localisation connue et limites supposées***

Taille des bâtiments : 20m X 10m, 22mX 14m, 24mX 34 m

Coordonnées Lambert II étendu :

X du centroïde : 236 530 ***Y du centroïde : 2 389 980*** ***Z du centroïde :*** **94 m NGF**

ETAT ACTUEL

Situation : ☒ *plein air* ☐ *Grotte, abri, souterrain* ☐ *Immergé*

Topographie	***Géologie***	***Géomorphologie***

Détruit **:** OUI NON ***En élévation*** **:** OUI NON

CIRCONSTANCES DE DECOUVERTE

Année de la découverte	***Circonstance de la découverte***	***Inventeur/informateur***
20-06-2014	**prospection aérienne**	**C. Bizien-Jaglin**

SOURCES :(mentionner documents bibliographiques, archives, cartes, plans, photographies etc…) **:**

notice	pages concernées
Cliché n°2930, 2952, 2961 du 20-06-2014	

Commentaire général sur l'EA :

……
……
……
……
……
……

Cadre réservé au SRA

- N° Entité :

Modification

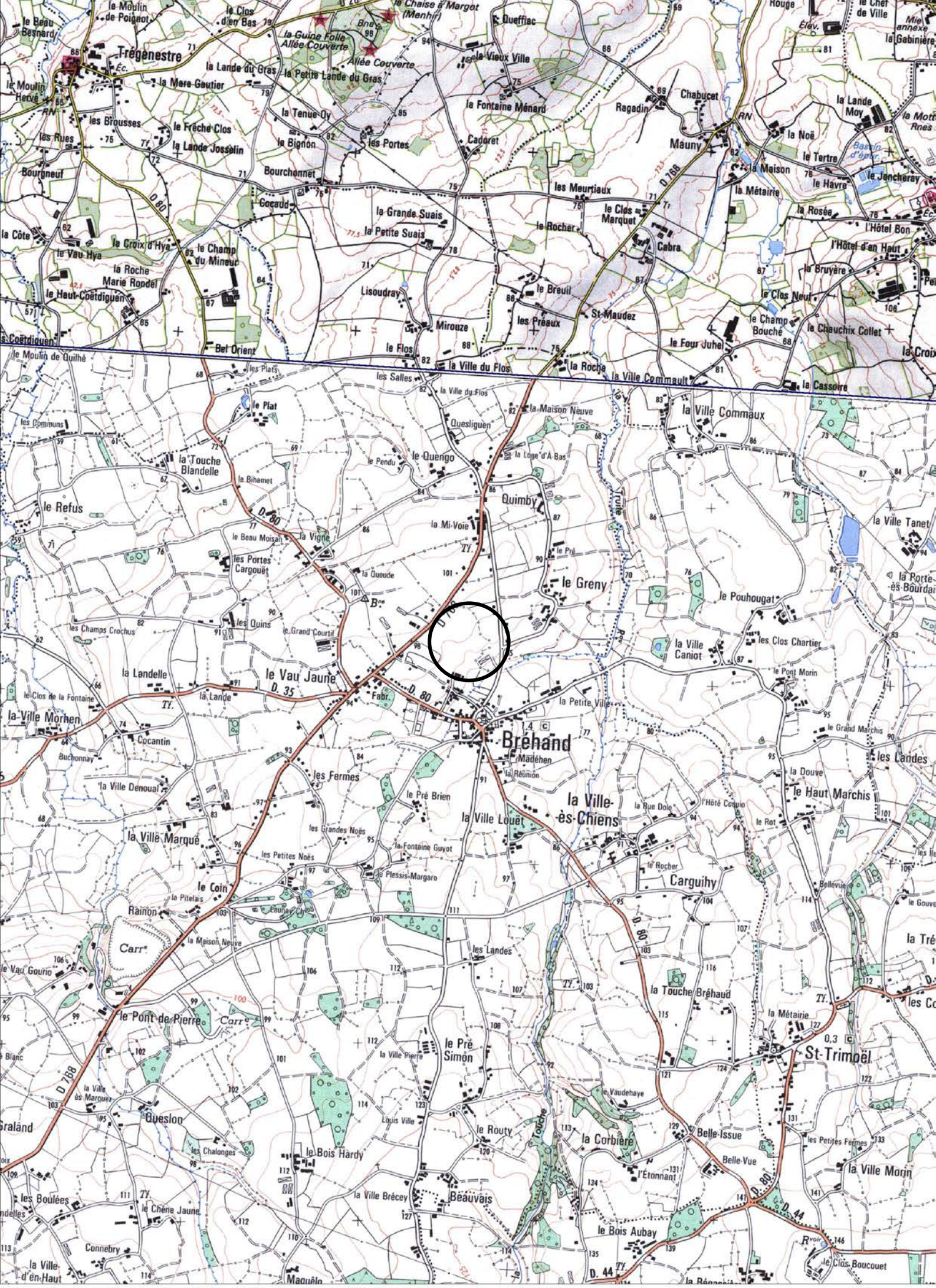

CartoExploreur 3D - Copyright IGN - Projection Lambert II étendu / NTF - Echelle 1:25000

© FFRP pour les itinéraires et sentiers de randonnées GR®, GRP®, PR®

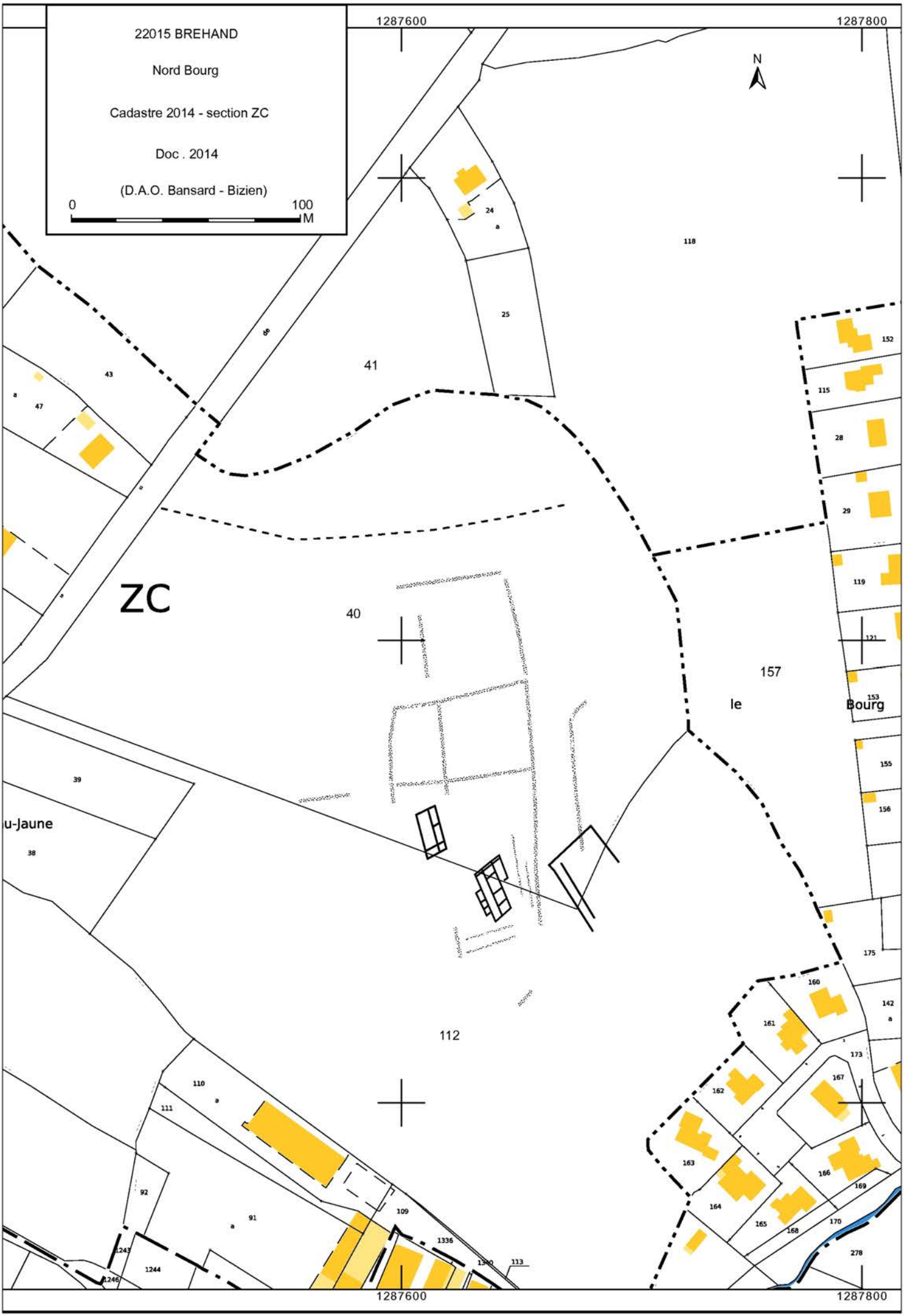
22015 BREHAND
Nord Bourg
Cadastre 2014 - section ZC
Doc . 2014
(D.A.O. Bansard - Bizien)
0
100
M
1287600
1287800
N
ZC
41
40
112
157
le
Bourg
u-Jaune
118
24
25
43
47
39
38
152
115
28
29
119
121
153
155
156
175
160
142
161
173
167
162
163
164
165
166
169
168
170
278
110
111
92
91
109
1336
1340
113
1243
1244
1246

2014 BRÉHAND 22 015

nord bourg

Cordonnées Lambert II étendue :
X = 236 530 Y = 2 389 980

Cliché C. Bizien-Jaglin n° 2930 du 20-06-2014

Colorimétrie et contraste modifiés

2014 BRÉHAND 22 015

nord bourg

Cordonnées Lambert II étendue :
X = 236 530 Y = 2 389 980

Cliché C. Bizien-Jaglin n° 2952 du 20-06-2014

Colorimétrie et contraste modifiés

2014 BRÉHAND 22 015

nord bourg

Cordonnées Lambert II étendue : X = 236 530 Y = 2 389 980

Cliché C. Bizien-Jaglin n° 2961 du 20-06-2014

Colorimétrie et contraste modifiés

FICHE D'ENREGISTREMENT DE DECOUVERTE

Année : **2014**

Première mention = ■ **Données complémentaires =** □ **Année de première mention =**

N° de l'EA =

NOM DU REDACTEUR : **Catherine Bizien-Jaglin**

localisation ***Département*** **: 22** ***commune principale:*** **...BRÉHAND (22015)**

Nom : ***Lieu-dit de l'IGN et/ou adresse :*** **Nord Ouest -du Bourg**

Commune principale	*Lieu-dit du cadastre*	*Année*	*Section(s) . Parcelle (s)*
BRÉHAND		**2014**	**52 ZY**
			.

Commune (s)secondaire(s	*Lieu-dit du cadastre*	*Année*	*Section (s)*	*Parcelle (s)*

IDENTIFICATION

DESCRIPTION (les affixes 1 et 2 sont à choisir dans la liste des affixes matière, morphologie ou autre)

Structures (illimité)	*Doute*	*Affixe 1*	*Affixe 2*	*Quantité*
Enclos		**curvilinéaire**		

Commentaire sur les structures

-.Apparaissant en vert foncé sur céréales
- Cet enclos ne présente aucune corrélation avec le parcellaire du cadastre de 1842.

INTERPRETATION (les affixes 1 et 2 sont à choisir dans la liste des affixes matière, morphologie ou autre)

Nature (limité à **2** *)*	*Affixe 1*	*Affixe 2*	*Quantité*

Commentaire sur l'interprétation

MOBILIER *Mobilier significatif (décrit et commenté)* **:**

Contexte du mobilier : *Lieu de dépôt du mobilier :*

CHRONOLOGIE

Période de début :	?	siècle :	date :
Période de fin :	?	siècle :	date :

Indicateur de période :

Attribution culturelle :

Commentaire sur la chronologie

GEOREFERENCES (Coordonnées de l'entité) **:**

Type de fond **: IGN 1/25000ème** **Carte : 0917 E - 2002**

Précision de l'emprise : **80 m X 60 m** ***Localisation connue et limites supposées***

Coordonnées Lambert II étendu :

X du centroïde : 235 725 ***Y du centroïde : 2 389 890*** ***Z du centroïde :*** **99 m NGF**

ETAT ACTUEL

Situation : ☒ *plein air* ☐ *Grotte, abri, souterrain* ☐ *Immergé*

Topographie	***Géologie***	***Géomorphologie***

Détruit **:** OUI NON ***En élévation*** **:** OUI NON

CIRCONSTANCES DE DECOUVERTE

Année de la découverte	***Circonstance de la découverte***	***Inventeur/informateur***
2014	**prospection documentaire**	**C. Bizien-Jaglin**

SOURCES :(mentionner documents bibliographiques, archives, cartes, plans, photographies etc…) **:**

notice	pages concernées
Couverture aérienne de l'IGN de 2003	

Commentaire général sur l'EA :
……
……
……
……
……
……

Cadre réservé au SRA

- N° Entité :

Modification

CartoExploreur 3D - Copyright IGN - Projection Lambert II étendu / NTF - Echelle 1:25000

500 m

© FFRP pour les itinéraires et sentiers de randonnées GR®, GRP®, PR®

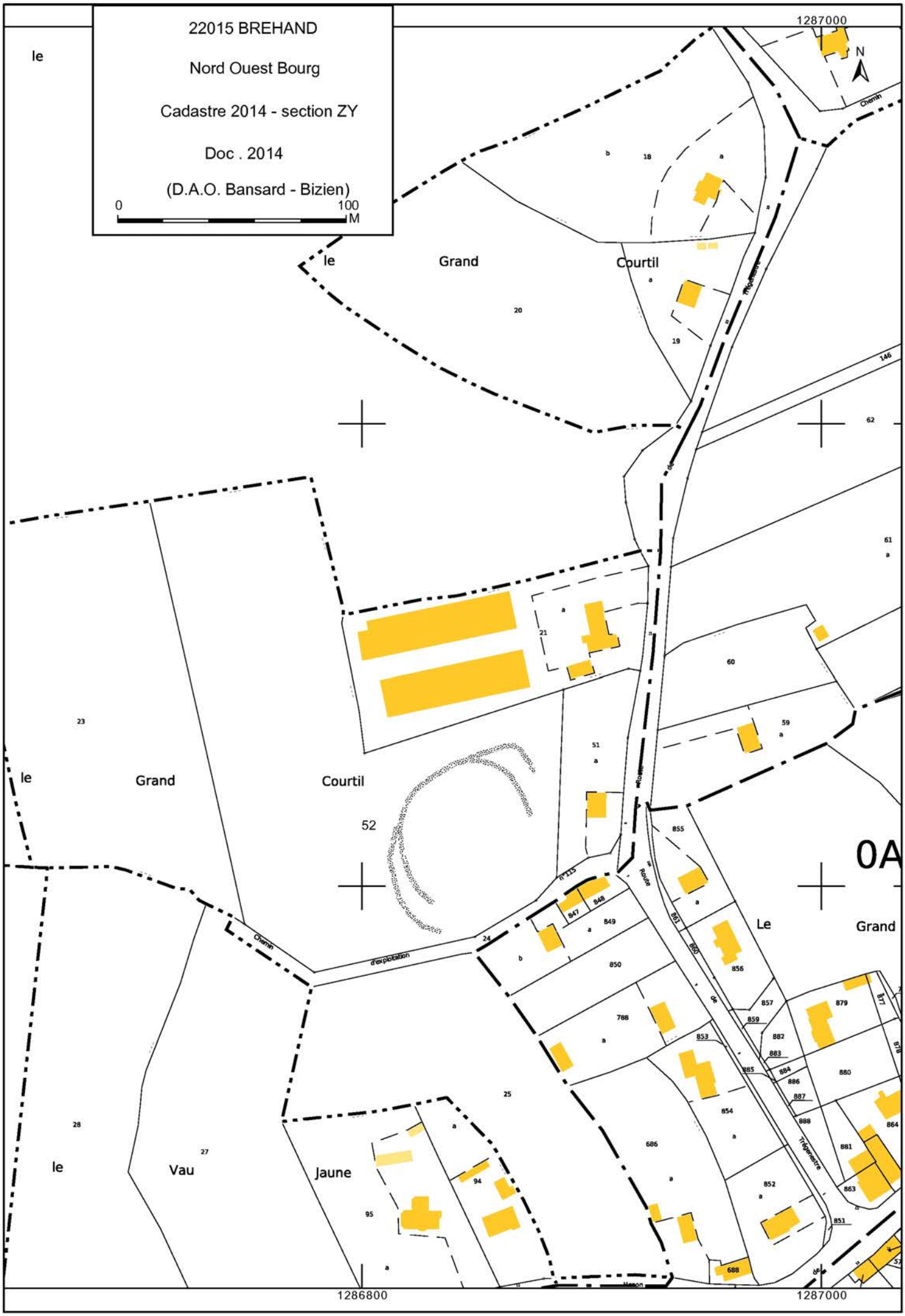
22015 BREHAND
Nord Ouest Bourg
Cadastre 2014 - section ZY
Doc . 2014
(D.A.O. Bansard - Bizien)
0
100
M
N
1287000
1286800
1287000
le
Grand
Courtil
le
Grand
Courtil
le
Vau
Jaune
Le
Grand
0A
Chemin
d'exploitation
Chemin
Route
de
Tréganestre
Mesnon

2014 BRÉHAND 22015

Nord Ouest -du Bourg

Cordonnées Lambert II étendue :
X = 235 725 Y = 2 389 890

Couverture aérienne de l'IGN de 2003

Colorimétrie et contraste modifiés

FICHE D'ENREGISTREMENT DE DECOUVERTE

Année : **2014**

Première mention = ■ **Données complémentaires =** □ **Année de première mention =**

N° de l'EA =

NOM DU REDACTEUR : **Catherine Bizien-Jaglin**

localisation ***Département* : 22** ***commune principale:* ...ERQUY (22 054)**

Nom : ***Lieu-dit de l'IGN et/ou adresse :* Le Pommet**

Commune principale	*Lieu-dit du cadastre*	*Année*	*Section(s) . Parcelle (s)*
ERQUY		**2014**	**812, 813, 835, 838, 839, 840, 841, 842, 843, 844, 8 section D**
			.

Commune (s)secondaire(s	*Lieu-dit du cadastre*	*Année*	*Section (s)*	*Parcelle (s)*

IDENTIFICATION

DESCRIPTION (les affixes 1 et 2 sont à choisir dans la liste des affixes matière, morphologie ou autre)

Structures (illimité)	*Doute*	*Affixe 1*	*Affixe 2*	*Quantité*
Commentaire sur les structures				

INTERPRETATION (les affixes 1 et 2 sont à choisir dans la liste des affixes matière, morphologie ou autre)

Nature (limité à **2** *)*	*Affixe 1*	*Affixe 2*	*Quantité*

Commentaire sur l'interprétation

C.Bizen-Jaglin a identifié chez un habitant de La Couture à Erquy une série de lames de haches en pierre polie du néolithique. Elles ont été collectées durant des années à différents points de la commune d'Erquy. Les localisations précises n'ont pas été retenues. L'inventeur se souvient cependant que deux d'entre elles viennent des parcelles 812 à 848 près du lieu-dit le Pommet. A ce lot sont aussi associés des fragments de meules, polissoirs (?) en grès d'Erquy , broyon provenant tous de la commune d'Erquy.

MOBILIER *Mobilier significatif (décrit et commenté)* :

Lame de Hache polie en dolérite type A, B et une en fibrolithe.

Contexte du mobilier : *Lieu de dépôt du mobilier :*

CHRONOLOGIE **Néolithique**

Période de début :	?	siècle :	date :
Période de fin :	?	siècle :	date :

Indicateur de période :

Attribution culturelle :

Commentaire sur la chronologie

GEOREFERENCES (Coordonnées de l'entité) **:**

Type de fond **: IGN 1/25000ème** **Carte : 0916ET - 2001**

Précision de l'emprise : ~~ ***Localisation connue et limites supposées***

Coordonnées Lambert II étendu :

X du centroïde : 245 320 ***Y du centroïde : 2 411 640*** ***Z du centroïde :*** **65 m NGF**

ETAT ACTUEL

Situation : ☒ *plein air* ☐ *Grotte, abri, souterrain* ☐ *Immergé*

Topographie	***Géologie***	***Géomorphologie***

Détruit : OUI NON ***En élévation :*** OUI NON

CIRCONSTANCES DE DECOUVERTE

Année de la découverte	***Circonstance de la découverte***	***Inventeur/informateur***
~~	**prospection pédestre**	**C. Bizien-Jaglin**

SOURCES :(mentionner documents bibliographiques, archives, cartes, plans, photographies etc…) **:**

notice	pages concernées
Cliché n°6810, 6814, 6816, 6818, 6824, 6826, 6828, 6831, 6834	
Dessin D. Guérin	

Commentaire général sur l'EA :
……
……
……
……
……
……

Cadre réservé au SRA

• N° Entité :

Modification

CartoExploreur 3D - Copyright IGN - Projection Lambert II étendu / NTF - Echelle 1:25000

500 m

© FFRP pour les itinéraires et sentiers de randonnées GR®, GRP®, PR®

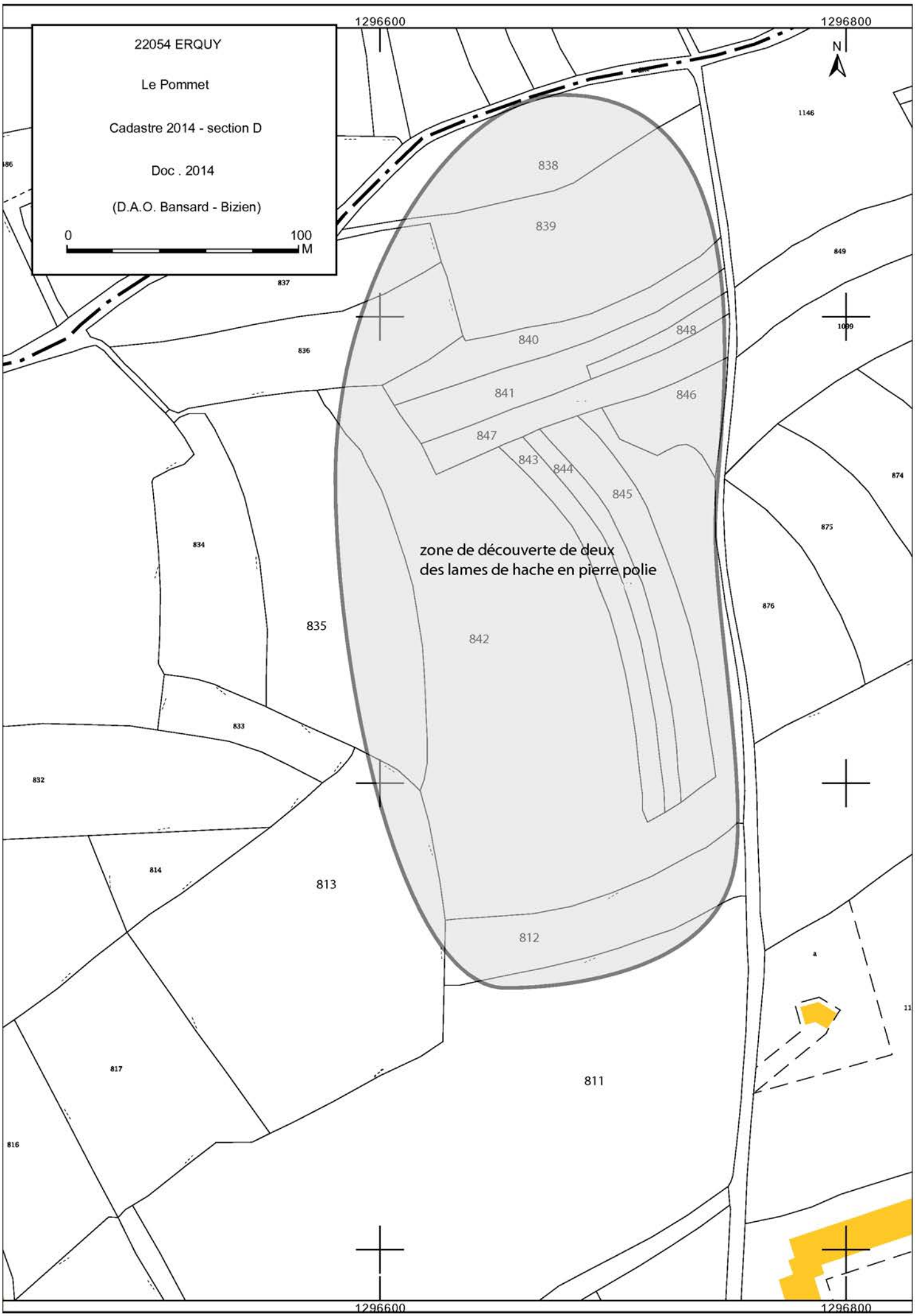
22054 ERQUY
Le Pommet
Cadastre 2014 - section D
Doc . 2014
(D.A.O. Bansard - Bizien)
0
100
M
1296600
1296800
N
838
839
840
841
842
843
844
845
846
847
848
zone de découverte de deux
des lames de hache en pierre polie
835
834
833
832
814
813
812
811
817
816
836
837
1146
849
1099
874
875
876

Le Pommet

Cordonnées Lambert II étendue :
X = 245 320 Y = 2 411 640



ERQUY (22 054)
Collection particulière
Dessin D. Guérin
Cliché Jacques Torché
DAO C. Bizien-Jaglin



n°4 : Lame de hache en dolérite de type A (118 gr)

0 10cm

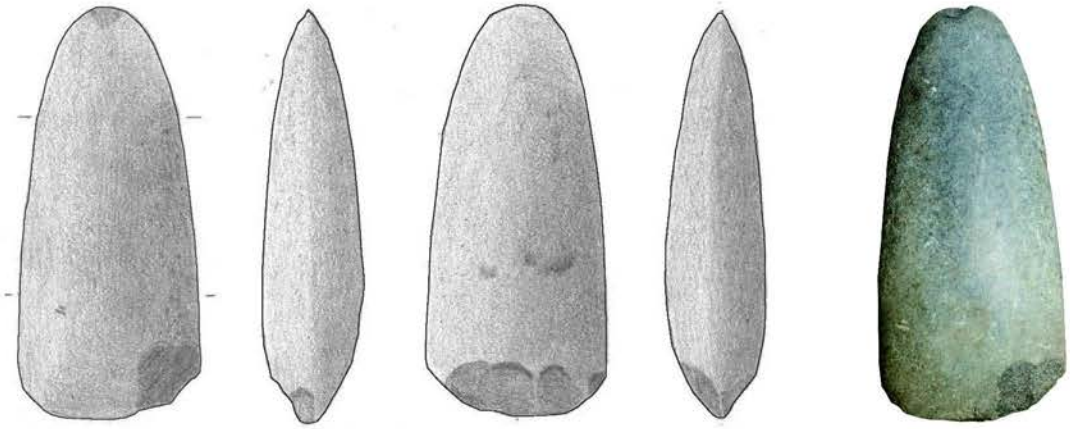

n°5 : Lame de hache en dolérite de type A (118 gr)



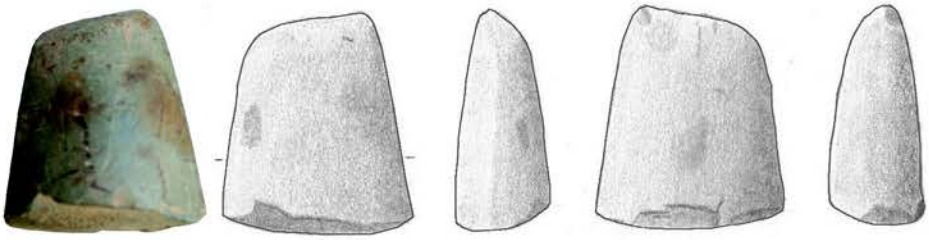

n°6 : Talon de hache en dolérite de type A (111 gr)

n°7 : Tranchant de hache en dolérite de type A (75 gr)

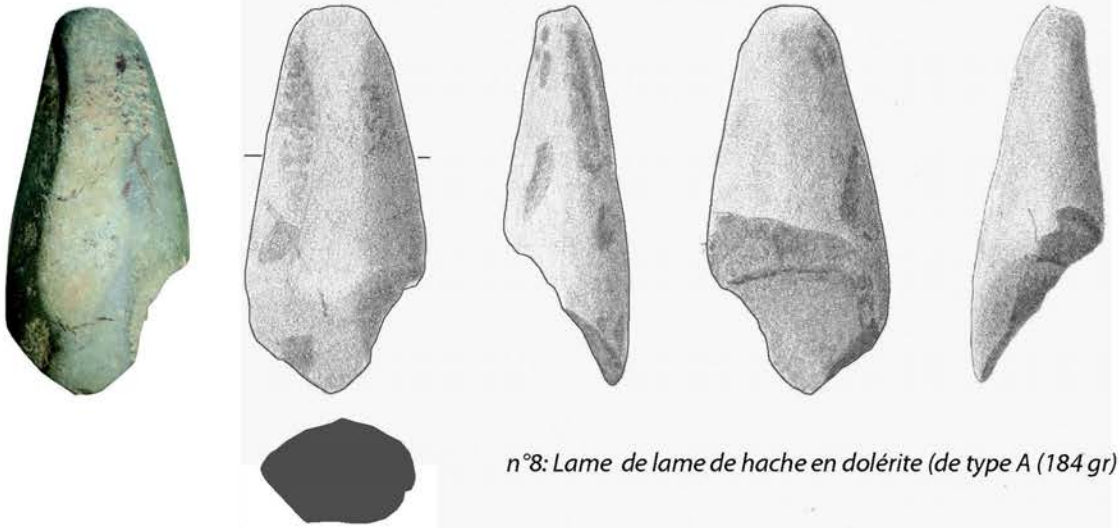

n°8: Lame de lame de hache en dolérite (de type A (184 gr)

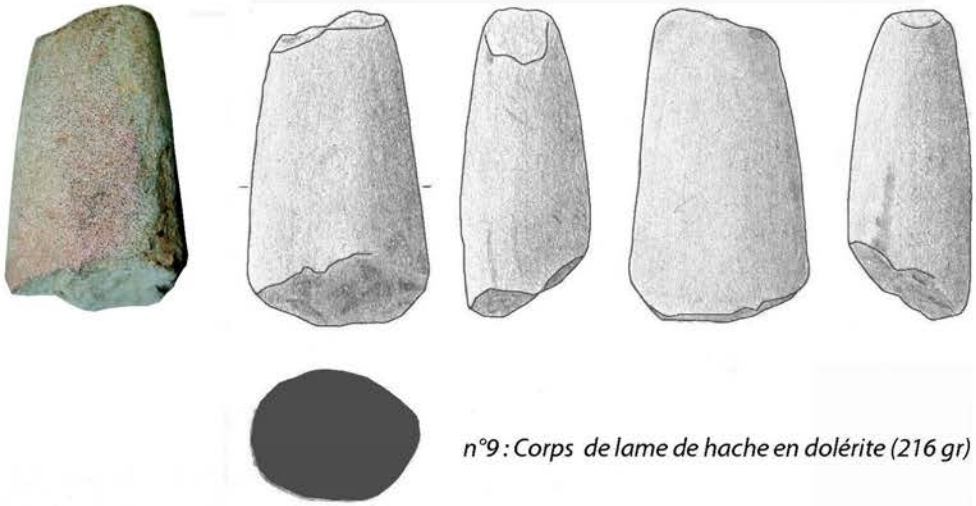

n°9 : Corps de lame de hache en dolérite (216 gr)



n°10 : Corps de lame de hache en dolérite (161gr)

n°11 : Talon de hache en fibrolithe (35 gr)

ERQUY (22 054)
Collection particulière
Dessin D. Guérin
Photo J. Torché
DAO C. Bizien-Jaglin

0 10cm

FICHE D'ENREGISTREMENT DE DECOUVERTE

Année : **2014**

Première mention = ■ **Données complémentaires =** □ **Année de première mention =**

N° de l'EA =

NOM DU REDACTEUR : **Catherine Bizien-Jaglin**

localisation ***Département*** **: 22** ***commune principale:*** **...ÉVRAN (22 056)**

Nom : ***Lieu-dit de l'IGN et/ou adresse :*** **La Basse Touche**

Commune principale	*Lieu-dit du cadastre*	*Année*	*Section(s) . Parcelle (s)*
ÉVRAN		**2014**	**105, 106, 107, 109 section I**
			.

Commune (s)secondaire(s	*Lieu-dit du cadastre*	*Année*	*Section (s)*	*Parcelle (s)*

IDENTIFICATION

DESCRIPTION (les affixes 1 et 2 sont à choisir dans la liste des affixes matière, morphologie ou autre)

Structures (illimité)	*Doute*	*Affixe 1*	*Affixe 2*	*Quantité*
traces		**rectilinéaires**		

Commentaire sur les structures

- Apparaissant sous la forme d'une trace blanche d'environ 9 m de large dans les cultures.
- Cette trace ne présente aucune corrélation avec le parcellaire du cadastre de du XIXeme siècle.

INTERPRETATION (les affixes 1 et 2 sont à choisir dans la liste des affixes matière, morphologie ou autre)

Nature (limité à **2** *)*	*Affixe*	*Affixe 2*	*Quantité*
Portion de voie			

Commentaire sur l'interprétation

Portion de la voie romaine Corseul-Condate s'inscrivant dans le prolongement de la portion traversant la Rance à Boutron en la commune des Champs-Géraux et déclarée en 2008.

MOBILIER *Mobilier significatif (décrit et commenté)* :

Contexte du mobilier : *Lieu de dépôt du mobilier :*

CHRONOLOGIE Gallo-romain

Période de début :	?	siècle :	date :
Période de fin :	?	siècle :	date :

Indicateur de période :

Attribution culturelle :

Commentaire sur la chronologie

GEOREFERENCES (Coordonnées de l'entité) **:**

Type de fond **: IGN 1/25000ème** **Carte : 1117 O -1996**

Précision de l'emprise : **100 m de long** ***Localisation connue et limites supposées***

Coordonnées Lambert II étendu :

X du centroïde : 278 940 ***Y du centroïde : 2 387 800*** ***Z du centroïde :*** **42 m NGF**

ETAT ACTUEL

Situation : ☒ *plein air* ☐ *Grotte, abri, souterrain* ☐ *Immergé*

Topographie	***Géologie***	***Géomorphologie***

Détruit **:** OUI NON ***En élévation*** **:** OUI NON

CIRCONSTANCES DE DECOUVERTE

Année de la découverte	***Circonstance de la découverte***	***Inventeur/informateur***
2014	**prospection documentaire**	**J.-P. Pincemin**

SOURCES :(mentionner documents bibliographiques, archives, cartes, plans, photographies etc…) :

notice	pages concernées
Couverture aérienne de l'IGN de 2003	
Bizien-Jaglin Catherine, 2009 - La prospection archéologique dans le nord de la Haute-Bretagne en 2008, Les Dossiers du Ce.R.A.A., n°37.	

Commentaire général sur l'EA :
……
……
……
……
……
……

Cadre réservé au SRA

- N° Entité :

Modification

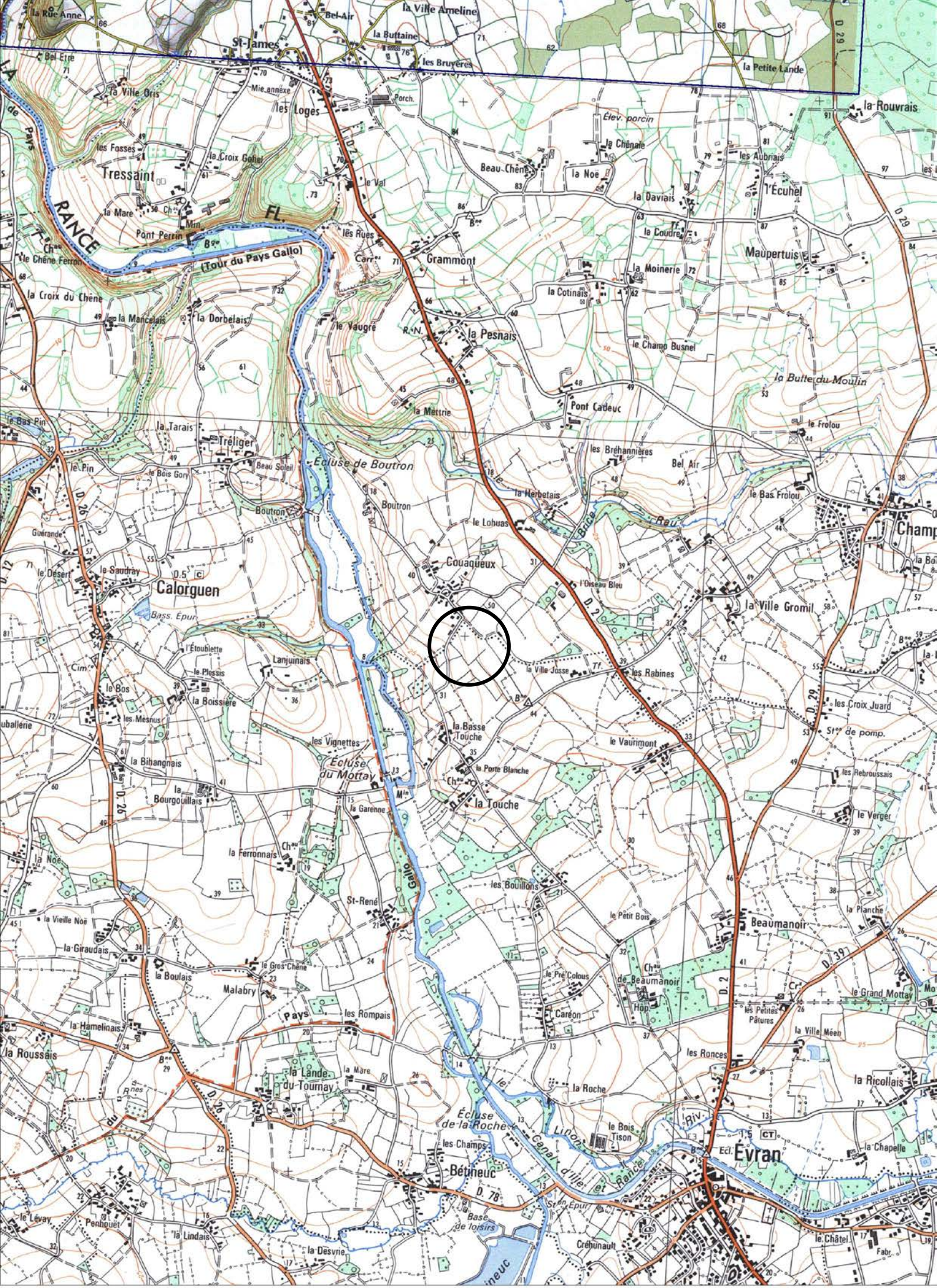

CartoExploreur 3D - Copyright IGN - Projection Lambert II étendu / NTF - Echelle 1:25000

500 m

© FFRP pour les itinéraires et sentiers de randonnées GR®, GRP®, PR®

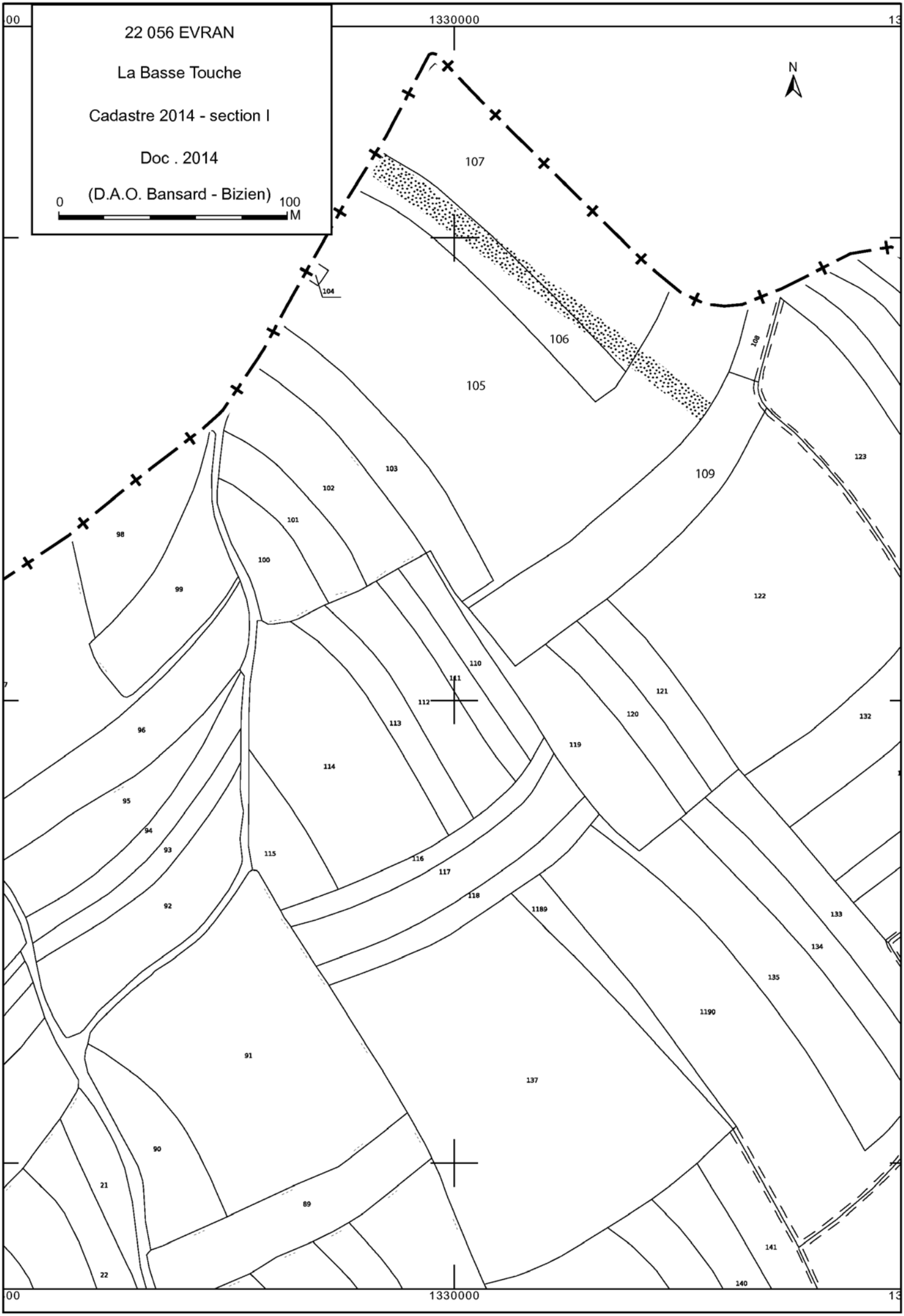
22 056 EVRAN
La Basse Touche
Cadastre 2014 - section I
Doc . 2014
(D.A.O. Bansard - Bizien)
0
100
M
N
1330000
107
106
105
104
108
109
103
102
101
100
99
98
123
122
110
111
112
113
114
121
120
119
132
96
95
94
93
92
115
116
117
118
1189
133
134
135
1190
91
137
90
21
89
22
141
140

La Basse Touche

Cordonnées Lambert II étendue :
X = 278 940 Y = 2 387 800

Couverture aérienne de l'IGN de 2003



Couverture aérienne de l'IGN de 2011

FICHE D'ENREGISTREMENT DE DECOUVERTE

Année : **2014**

Première mention = ■ **Données complémentaires =** □ **Année de première mention =**

N° de l'EA =

NOM DU REDACTEUR : **Catherine Bizien-Jaglin**

localisation ***Département*** **: 22** ***commune principale:*** **...ÉVRAN (22 056)**

Nom : ***Lieu-dit de l'IGN et/ou adresse :*** **Le Vaurimont**

Commune principale	*Lieu-dit du cadastre*	*Année*	*Section(s) . Parcelle (s)*
ÉVRAN		**2014**	**689, 691, 692, 693, 697, 698, 700, 702**
			705, 721, 722, 874, 875 section I

Commune (s)secondaire(s	*Lieu-dit du cadastre*	*Année*	*Section (s)*	*Parcelle (s)*

IDENTIFICATION

DESCRIPTION (les affixes 1 et 2 sont à choisir dans la liste des affixes matière, morphologie ou autre)

Structures (illimité)	*Doute*	*Affixe 1*	*Affixe 2*	*Quantité*
fossés		**rectilinéaires**	**parallèles**	

Commentaire sur les structures
- Apparaissant en vert-fonçè sur céréales.
- Ces traces ne présentent aucune corrélation avec le parcellaire du cadastre du XIXeme siècle.

INTERPRETATION (les affixes 1 et 2 sont à choisir dans la liste des affixes matière, morphologie ou autre)

Nature (limité à **2** *)*	*Affixe 1*	*Affixe 2*	*Quantité*
Voie antique			

Portion de la voie romaine Corseul-Condate s'inscrivant dans le prolongement de la portion observée cette année à proximité de Couaqueux en Les Champs Géraux et recensée à la Basse Touche en Evran qui s'inscrit elle même comme la suite de la protion franchissant la Rance déclarée en 2008.

MOBILIER *Mobilier significatif (décrit et commenté)* **:**

Contexte du mobilier : *Lieu de dépôt du mobilier :*

CHRONOLOGIE Gallo-romain

Période de début :	?	siècle :	date :
Période de fin :	?	siècle :	date :

Indicateur de période :

Attribution culturelle :

Commentaire sur la chronologie

GEOREFERENCES (Coordonnées de l'entité) **:**

Type de fond **: IGN 1/25000ème** **Carte : 1117 O -1996**

Précision de l'emprise : **976 m de long** ***Localisation connue et limites supposées***

Coordonnées Lambert II étendu :

X du centroïde : 279 860 ***Y du centroïde : 2 386 760*** ***Z du centroïde :*** **31 m NGF**

ETAT ACTUEL

Situation : ☒ *plein air* ☐ *Grotte, abri, souterrain* ☐ *Immergé*

Topographie	***Géologie***	***Géomorphologie***

Détruit **:** OUI NON ***En élévation*** **:** OUI NON

CIRCONSTANCES DE DECOUVERTE

Année de la découverte	***Circonstance de la découverte***	***Inventeur/informateur***
2014	**prospection documentaire**	**J.-P. Pincemin**

SOURCES :(mentionner documents bibliographiques, archives, cartes, plans, photographies etc…) :

notice	pages concernées
Couverture aérienne de l'IGN de 2003	
Couverture aérienne de l'IGN de 2011	
Bizien-Jaglin Catherine, 2009 - La prospection archéologique dans le nord de la Haute-Bretagne en 2008, Les Dossiers du Ce.R.A.A., n°37.	

Commentaire général sur l'EA :
……
……
……
……
……
……

Cadre réservé au SRA

- N° Entité :

Modification

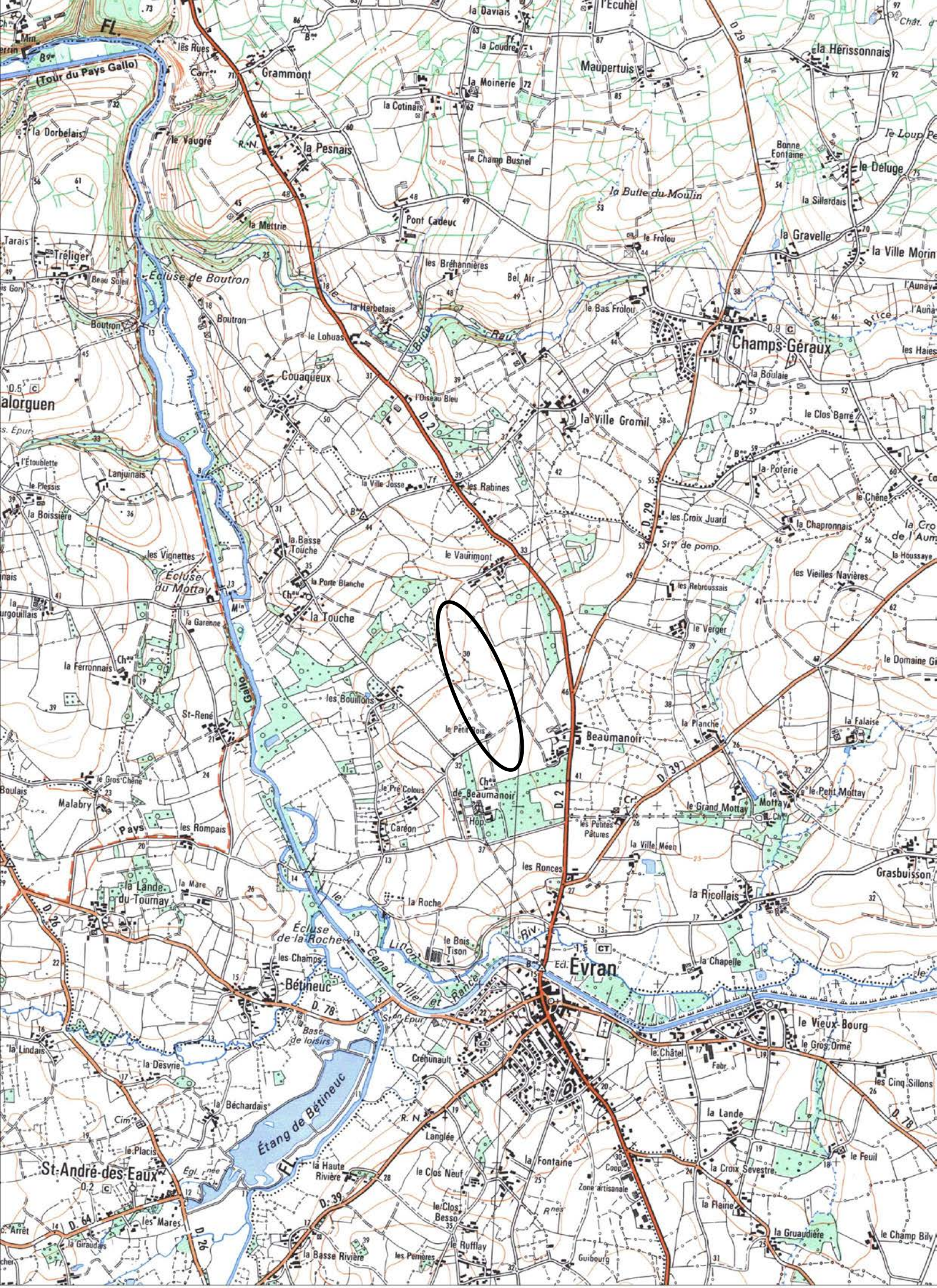

CartoExploreur 3D - Copyright IGN - Projection Lambert II étendu / NTF - Echelle 1:25000

500 m

© FFRP pour les itinéraires et sentiers de randonnées GR®, GRP®, PR®

22 056 EVRAN
Veaurimont
Cadastre 2014 - section I
Doc . 2014
(D.A.O. Bansard - Bizien)
0
100
M
N
722
721
705
702
700
698
697
692
690
691
693
689
875
874

2014 **ÉVRAN** **22 056**

Le Vaurimont

Cordonnées Lambert II étendue :
X = 279 860 Y = 2 386 760

Couverture aérienne de l'IGN de 2003

FICHE D'ENREGISTREMENT DE DECOUVERTE

Année : **2014**

Première mention = **Données complémentaires =** **Année de première mention = 2004**

N° de l'EA = 220 560 028

NOM DU REDACTEUR : **Catherine Bizien-Jaglin**

localisation ***Département*** **: 22** ***commune principale:*** **...ÉVRAN (22 056)**

Nom : ***Lieu-dit de l'IGN et/ou adresse :*** **Saint René**

Commune principale	*Lieu-dit du cadastre*	*Année*	*Section(s) . Parcelle (s)*
ÉVRAN		**2014**	**30, 31, 32, 37, 38 H**
			.

Commune (s)secondaire(s	*Lieu-dit du cadastre*	*Année*	*Section (s)*	*Parcelle (s)*

IDENTIFICATION

DESCRIPTION (les affixes 1 et 2 sont à choisir dans la liste des affixes matière, morphologie ou autre)

Structures (illimité)	*Doute*	*Affixe 1*	*Affixe 2*	*Quantité*
enclos		**polygonal**	**emboité**	

Commentaire sur les structures

- Apparaissant en vert foncé sur céréales. Le vol de 2014 a permis d'identifier une double enceinte matérialisée par un fossé externe moins marqué donc probablement de moindre puissance. .
- Cet enclos ne présente aucune corrélation avec le parcellaire du cadastre de du XIXeme siècle.

INTERPRETATION (les affixes 1 et 2 sont à choisir dans la liste des affixes matière, morphologie ou autre)

Nature (limité à **2** *)*	*Affixe 1*	*Affixe 2*	*Quantité*

Commentaire sur l'interprétation

MOBILIER *Mobilier significatif (décrit et commenté)* **:**

Contexte du mobilier : *Lieu de dépôt du mobilier :*

CHRONOLOGIE **Age du Fer**

Période de début :	?	siècle :	date :
Période de fin :	?	siècle :	date :

Indicateur de période :

Attribution culturelle :

Commentaire sur la chronologie

GEOREFERENCES (Coordonnées de l'entité) **:**

Type de fond **: IGN 1/25000ème** **Carte : 1117 O - 1996**

Précision de l'emprise : **88 m X 60 m** ***Localisation connue et limites supposées***

Coordonnées Lambert II étendu :

X du centroïde : 278 470 ***Y du centroïde : 2 386 570*** ***Z du centroïde :*** **22 m NGF**

ETAT ACTUEL

Situation : ☒ *plein air* ☐ *Grotte, abri, souterrain* ☐ *Immergé*

Topographie	***Géologie***	***Géomorphologie***

Détruit **:** OUI NON ***En élévation*** **:** OUI NON

CIRCONSTANCES DE DECOUVERTE

Année de la découverte	***Circonstance de la découverte***	***Inventeur/informateur***
20-06-2014	**prospection aérienne**	**C. Bizien-Jaglin**

SOURCES :(mentionner documents bibliographiques, archives, cartes, plans, photographies etc…) :

notice	pages concernées
Cliché n°2388 du 20-06-2014	
Bizien-Jaglin Catherine, 2005 - La prospection archéologique 2004 dans le nord de la Haute-Bretagne en 2005, Les Dossiers du Ce.R.A.A., n°33, p. 23-38	

Commentaire général sur l'EA :
……
……
……
……
……
……

Cadre réservé au SRA

- N° Entité :

Modification

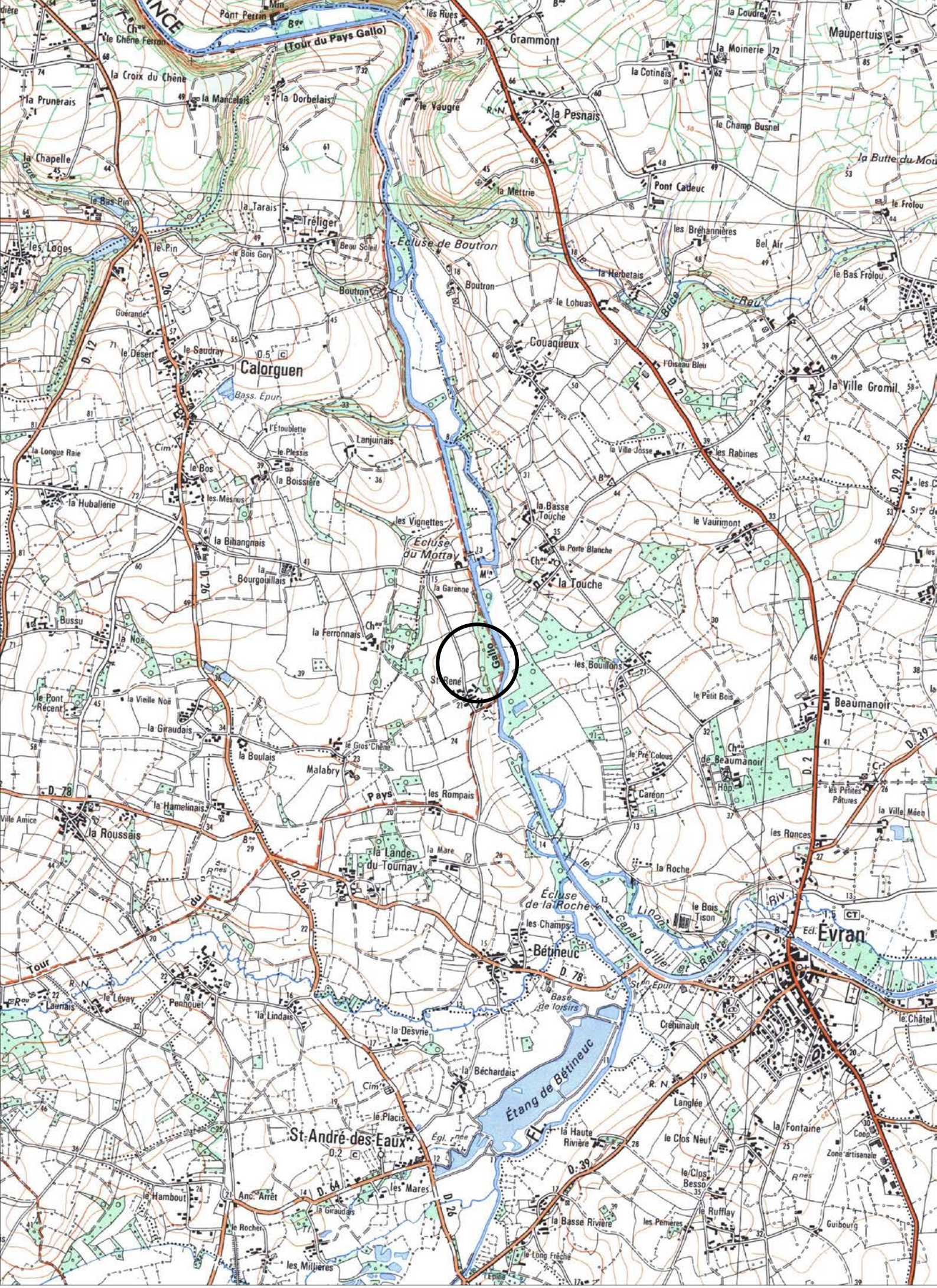

CartoExploreur 3D - Copyright IGN - Projection Lambert II étendu / NTF - Echelle 1:25000

500 m

© FFRP pour les itinéraires et sentiers de randonnées GR®, GRP®, PR®

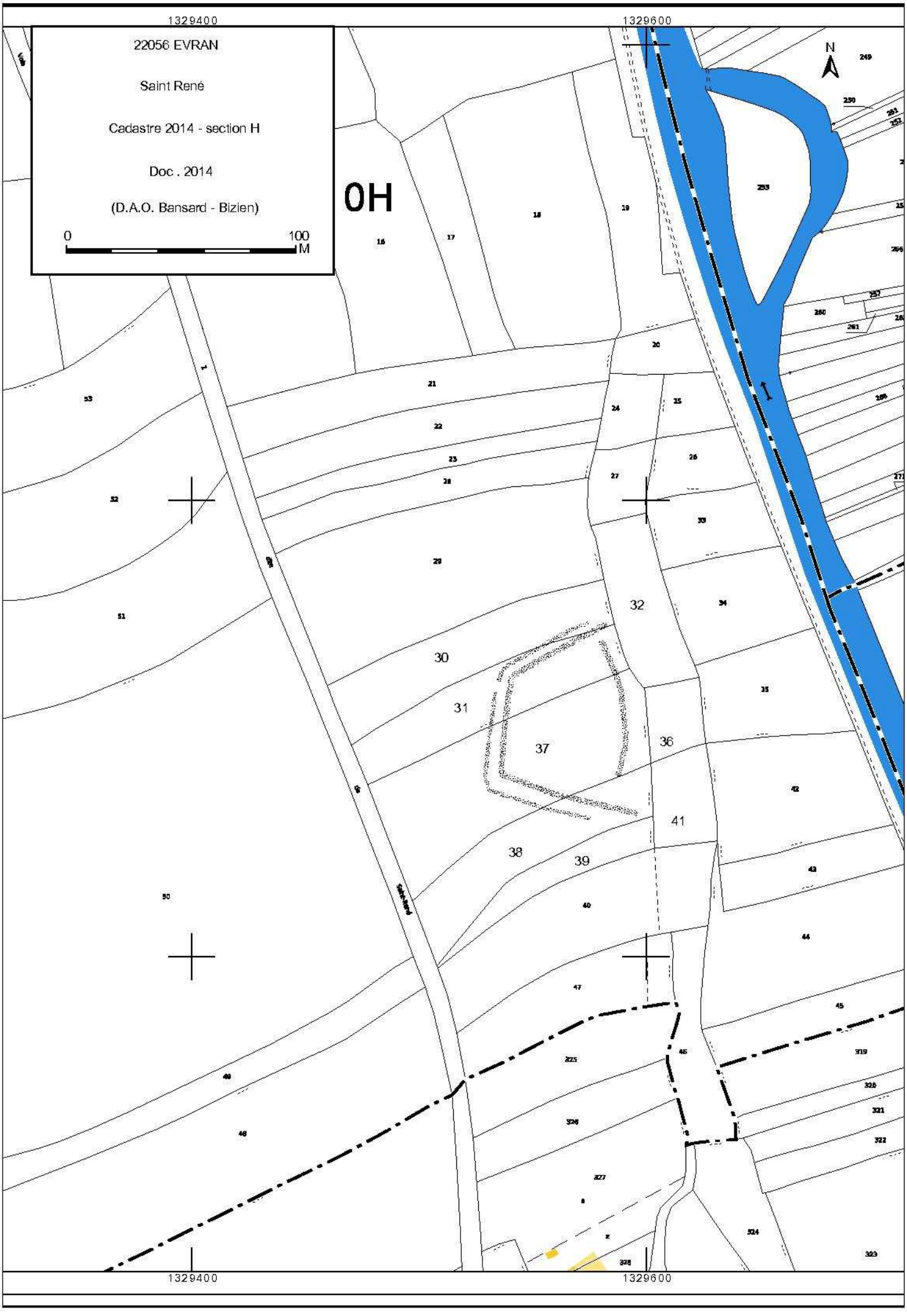
1329400
1329600
22056 EVRAN
Saint René
Cadastre 2014 - section H
Doc . 2014
(D.A.O. Bansard - Bizien)
0
100
M
0H
N
32
30
31
37
36
41
38
39
1329400
1329600

2014 **ÉVRAN** **22 056**

Saint René

Cordonnées Lambert II étendue :
X = 278 470 Y = 2 386 570

Cliché n° 2388 du 20-06-2014

Colorimétrie et contraste modifiés



FICHE D'ENREGISTREMENT DE DECOUVERTE

Année : **2014**

Première mention = ■ **Données complémentaires =** □ **Année de première mention =**

N° de l'EA =

NOM DU REDACTEUR : **Catherine Bizien-Jaglin**

localisation ***Département*** **: 22** ***commune principale:*** **...LE FOEIL (22 059)**

Nom : ***Lieu-dit de l'IGN et/ou adresse :*** **Le Noé Renan**

Commune principale	*Lieu-dit du cadastre*	*Année*	*Section(s) . Parcelle (s)*
LE FOEIL		**2014**	**ZX 34c**
			.

Commune (s)secondaire(s	*Lieu-dit du cadastre*	*Année*	*Section (s)*	*Parcelle (s)*

IDENTIFICATION

DESCRIPTION (les affixes 1 et 2 sont à choisir dans la liste des affixes matière, morphologie ou autre)

Structures (illimité)	*Doute*	*Affixe 1*	*Affixe 2*	*Quantité*
enclos		**quadrangulaire**	**incomplet**	

Commentaire sur les structures

- Cet enclos ne présente aucune corrélation avec le parcellaire du cadastre de 1830.

INTERPRETATION (les affixes 1 et 2 sont à choisir dans la liste des affixes matière, morphologie ou autre)

Nature (limité à **2** *)*	*Affixe 1*	*Affixe 2*	*Quantité*

Commentaire sur l'interprétation

MOBILIER *Mobilier significatif (décrit et commenté)* **:**

Contexte du mobilier : *Lieu de dépôt du mobilier :*

CHRONOLOGIE

Période de début :	?	siècle :	date :
Période de fin :	?	siècle :	date :

Indicateur de période :

Attribution culturelle :

Commentaire sur la chronologie

GEOREFERENCES (Coordonnées de l'entité) **:**

Type de fond **: IGN 1/25000ème** **Carte : 0916 OT - 2001**

Précision de l'emprise : **40 m X 50 m** ***Localisation connue et limites supposées***

Coordonnées Lambert II étendu :

X du centroïde : 209 850 ***Y du centroïde : 2 391 130*** ***Z du centroïde :*** **218 m NGF**

ETAT ACTUEL

Situation : ☒ *plein air* ☐ *Grotte, abri, souterrain* ☐ *Immergé*

Topographie	***Géologie***	***Géomorphologie***

Détruit **:** OUI NON ***En élévation*** **:** OUI NON

CIRCONSTANCES DE DECOUVERTE

Année de la découverte	***Circonstance de la découverte***	***Inventeur/informateur***
2014	**prospection documentaire**	**C. Bizien-Jaglin**

SOURCES :(mentionner documents bibliographiques, archives, cartes, plans, photographies etc…) **:**

notice	pages concernées
Couverture aérienne de l'IGN de 2003	

Commentaire général sur l'EA :
……
……
……
……
……
……

Cadre réservé au SRA

- N° Entité :

Modification

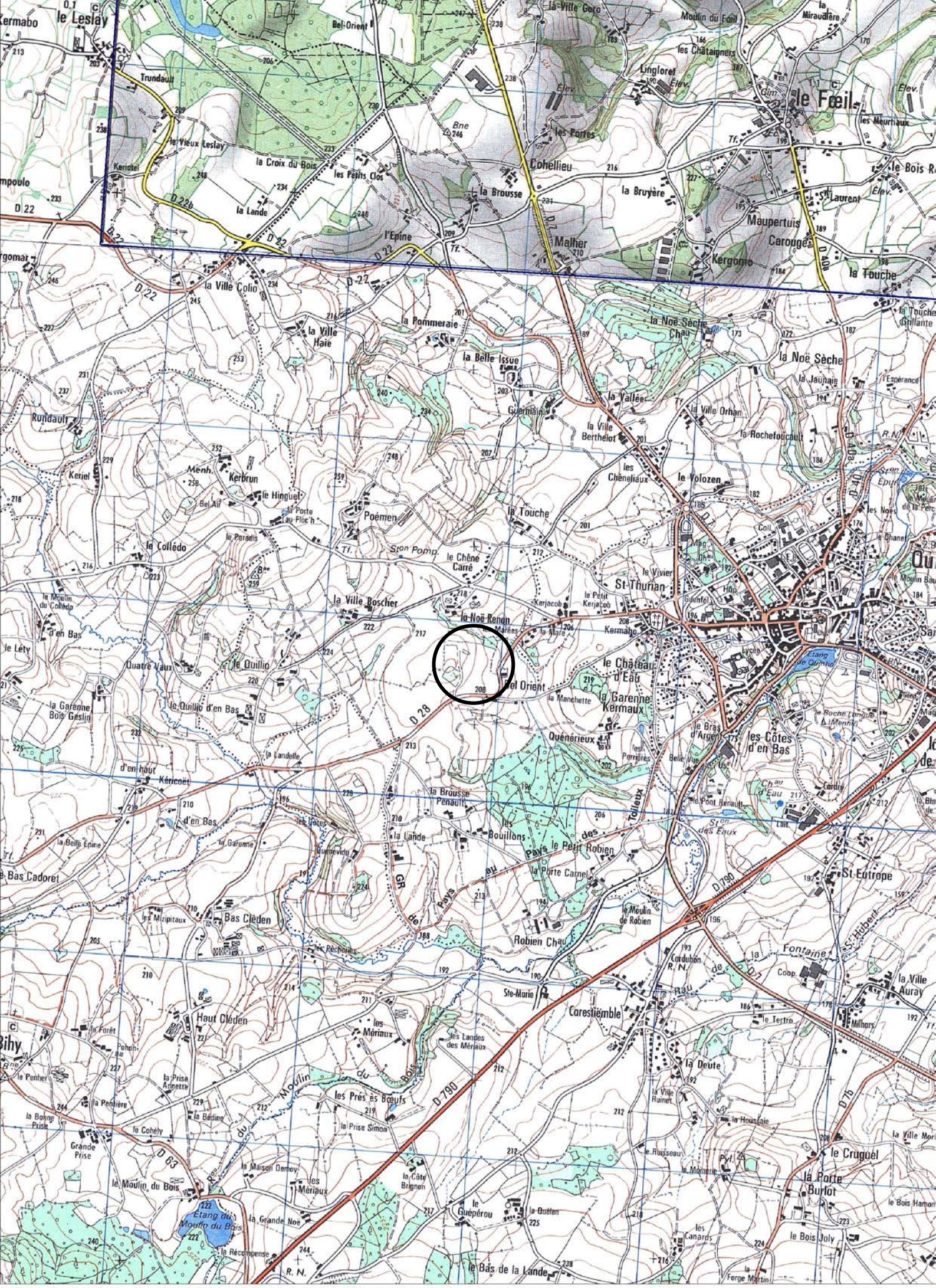

CartoExploreur 3D - Copyright IGN - Projection Lambert II étendu / NTF - Echelle 1:25000

500 m

© FFRP pour les itinéraires et sentiers de randonnées GR®, GRP®, PR®

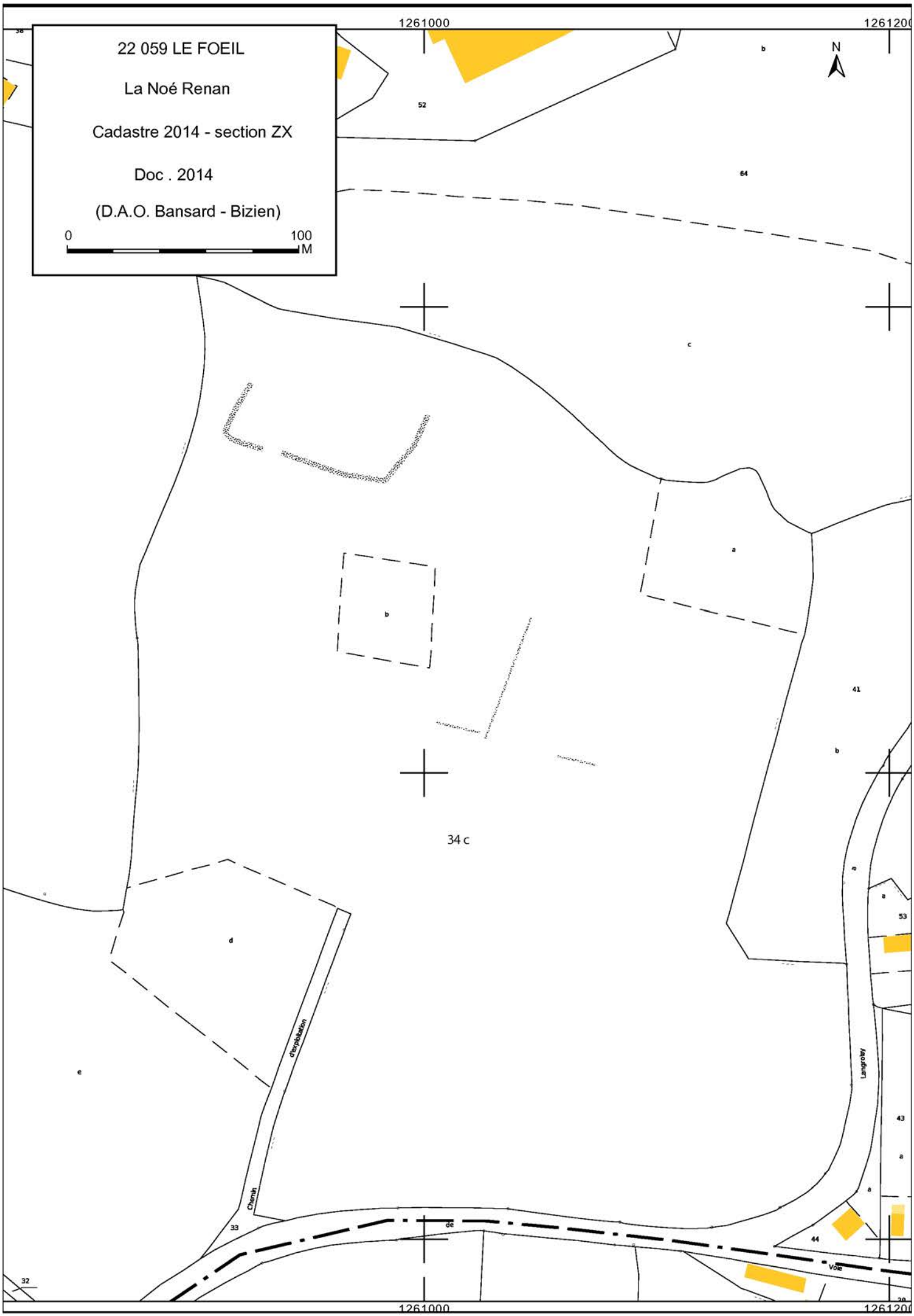
22 059 LE FOEIL
La Noé Renan
Cadastre 2014 - section ZX
Doc . 2014
(D.A.O. Bansard - Bizien)
0
100
M
N
1261000
1261200
52
64
c
b
a
41
34 c
d
e
53
43
44
33
32
Langrolay
Chemin d'exploitation
de
Voie

2014 **LE FOEIL** **22 059**

Le Noé Renan

Cordonnées Lambert II étendue :
X = 209 850 Y = 2 391 130

Couverture aérienne de l'IGN de 2003

FICHE D'ENREGISTREMENT DE DECOUVERTE

Année : **2014**

Première mention = **Données complémentaires =** **Année de première mention = 2006 pour kerdor**
2009 pour kerfave

N° de l'EA = 220630001 ou 22063 0006

NOM DU REDACTEUR : **Catherine Bizien-Jaglin**

localisation ***Département*** **: 22** ***commune principale:*** **...GOMMENEC'H (22 063)**

Nom : ***Lieu-dit de l'IGN et/ou adresse :*** **Kerdoret**

Commune principale	*Lieu-dit du cadastre*	*Année*	*Section(s) . Parcelle (s)*
GOMMENEC'H		**2014**	**163, 164, 165, 197, 198, 199, 200, 203, 204 C**
			.

Commune (s)secondaire(s	*Lieu-dit du cadastre*	*Année*	*Section (s)*	*Parcelle (s)*

IDENTIFICATION

DESCRIPTION (les affixes 1 et 2 sont à choisir dans la liste des affixes matière, morphologie ou autre)

Structures (illimité)	*Doute*	*Affixe 1*	*Affixe 2*	*Quantité*
Groupe d'enclos		**quadrangulaire**	**curvilinéaire**	3
Traces		**orthogonales**	**juxtaposées**	

Commentaire sur les structures

- Ces enclos ne présentent aucune corrélation avec le parcellaire du cadastre de 1837.

INTERPRETATION (les affixes 1 et 2 sont à choisir dans la liste des affixes matière, morphologie ou autre)

Nature (limité à **2** *)*	*Affixe 1*	*Affixe 2*	*Quantité*

Commentaire sur l'interprétation

- Complément sur le troisième enclos de ce regroupement.
- Substructions gallo-romaines probables superposées à un des trois enclos

MOBILIER *Mobilier significatif (décrit et commenté)* **:**

Contexte du mobilier : *Lieu de dépôt du mobilier :*

CHRONOLOGIE

Période de début :	?	siècle :	date :
Période de fin :	?	siècle :	date :

Indicateur de période :

Attribution culturelle :

Commentaire sur la chronologie

GEOREFERENCES (Coordonnées de l'entité) **:**

Type de fond **: IGN 1/25000ème** **Carte : 0815 O - 1996**

Précision de l'emprise : **350 m X 272 m (totalité)** ***Localisation connue et limites supposées***

130 m X 60 m (enclos comp.) 140 m X 70 m (orthogonaux),

Coordonnées Lambert II étendu :

X du centroïde : 202 420 ***Y du centroïde : 2 417 380*** ***Z du centroïde :*** **89 m NGF**

ETAT ACTUEL

Situation : ☐ *plein air* ☐ *Grotte, abri, souterrain* ☐ *Immergé*

Topographie	***Géologie***	***Géomorphologie***

Détruit **:** OUI NON ***En élévation*** **:** OUI NON

CIRCONSTANCES DE DECOUVERTE

Année de la découverte	***Circonstance de la découverte***	***Inventeur/informateur***
04-07-2014	**prospection aérienne**	**C. Bizien-Jaglin**

SOURCES :(mentionner documents bibliographiques, archives, cartes, plans, photographies etc…) :

notice	pages concernées
Cliché n°5229 du 04-07-2014	
Bizien-Jaglin Catherine, 2007 - La prospection archéologique 2006 dans le nord de la Haute-Bretagne, Les Dossiers du Ce.R.A.A., n°35, p. 31-52.	
Bizien-Jaglin C., 2010 - Chronique de prospection archéologique dans le nord de la en 2009, Les Dossiers du Ce.R.A.A. n°38, p. 17-38.	

Commentaire général sur l'EA :
……
……
……
……
……
……

Cadre réservé au SRA

- N° Entité :

Modification

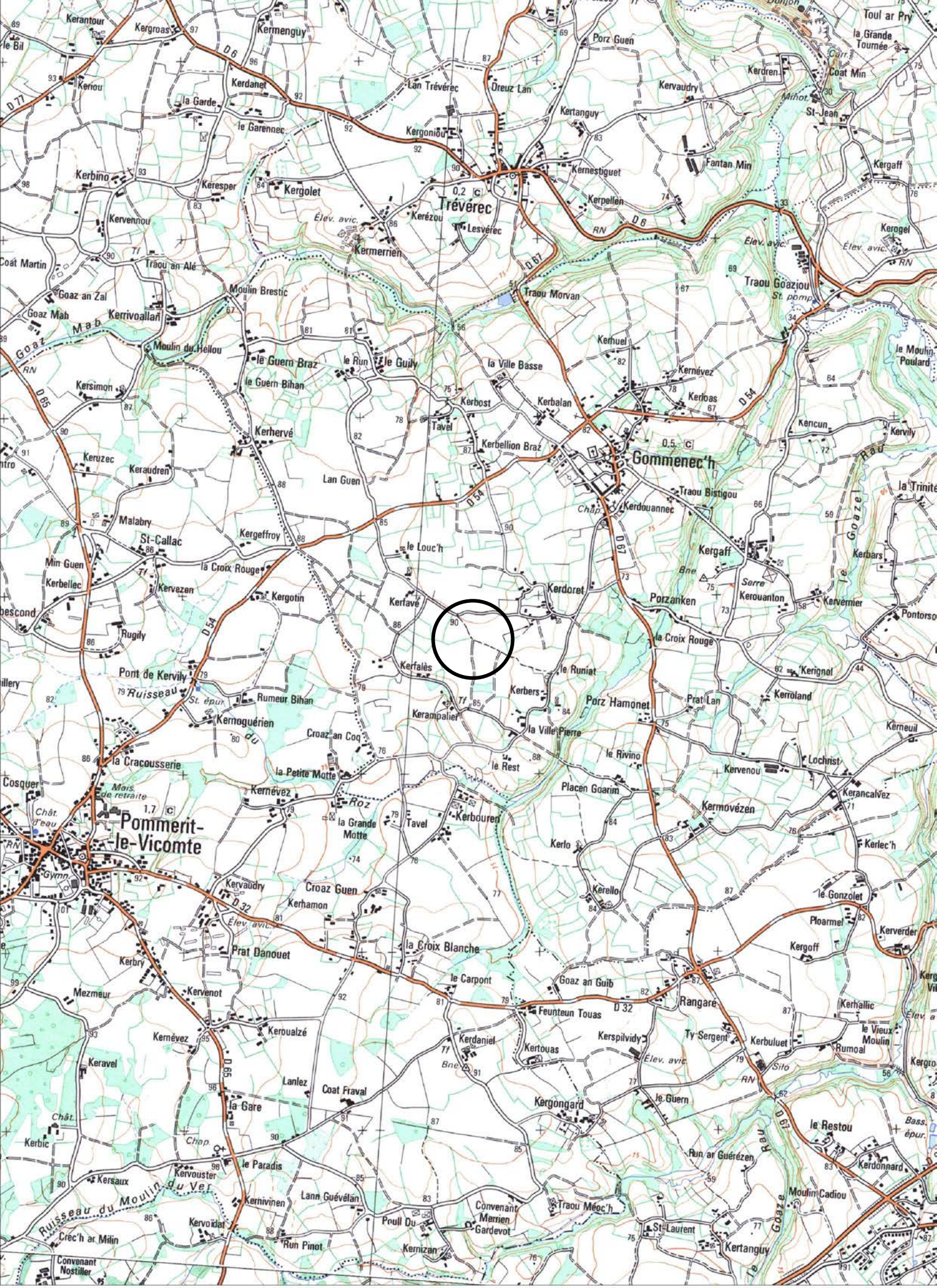

CartoExploreur 3D - Copyright IGN - Projection Lambert II étendu / NTF - Echelle 1:25000

500 m

© FFRP pour les itinéraires et sentiers de randonnées GR®, GRP®, PR®

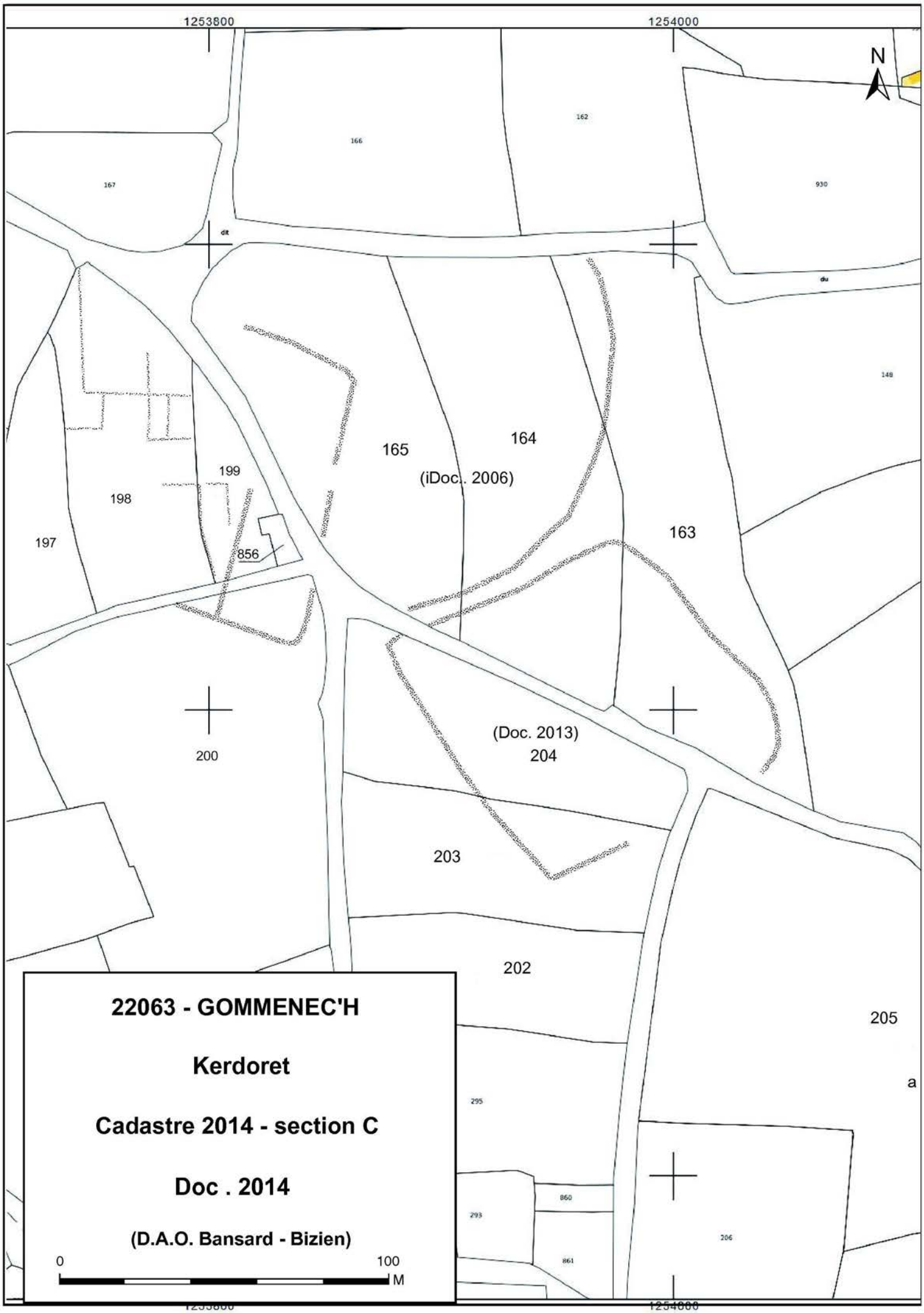
1253800
1254000
N
166
162
167
930
dit
du
148
165
164
(iDoc. 2006)
199
198
197
856
163
200
(Doc. 2013)
204
203
202
205
a
295
293
860
861
206
22063 - GOMMENEC'H
Kerdoret
Cadastre 2014 - section C
Doc . 2014
(D.A.O. Bansard - Bizien)
0
100
M

2014 GOMMENEC'H 22 063

Kerdoret

Cordonnées Lambert II étendue :
X = 202 420 Y = 2 417 380

Cliché n° 5229 du 04-07-2014

Colorimétrie et contraste modifiés

FICHE D'ENREGISTREMENT DE DECOUVERTE

Année : **2014**

Première mention = ■ **Données complémentaires =** □ **Année de première mention =**

N° de l'EA =

NOM DU REDACTEUR : **Catherine Bizien-Jaglin**

localisation ***Département*** **: 22** ***commune principale:*** **...GOUDELIN (22 065)**

Nom : ***Lieu-dit de l'IGN et/ou adresse :*** **Run Ar Guérézen**

Commune principale	*Lieu-dit du cadastre*	*Année*	*Section(s) . Parcelle (s)*
GOUDELIN		**2014**	**65a ZY**
			.

Commune (s)secondaire(s	*Lieu-dit du cadastre*	*Année*	*Section (s)*	*Parcelle (s)*

IDENTIFICATION

DESCRIPTION (les affixes 1 et 2 sont à choisir dans la liste des affixes matière, morphologie ou autre)

Structures (illimité)	*Doute*	*Affixe 1*	*Affixe 2*	*Quantité*
Enclos		**curvilinéaire**	**incomplet**	

Commentaire sur les structures

- Apparaissant en vert foncè sur céréales.
- Cet enclos ne présente aucune corrélation avec le parcellaire du cadastre de 1828.

INTERPRETATION (les affixes 1 et 2 sont à choisir dans la liste des affixes matière, morphologie ou autre)

Nature (limité à 2)	*Affixe 1*	*Affixe 2*	*Quantité*

Commentaire sur l'interprétation

MOBILIER *Mobilier significatif (décrit et commenté)* **:**

Contexte du mobilier : *Lieu de dépôt du mobilier :*

CHRONOLOGIE

Période de début :	?	siècle :	date :
Période de fin :	?	siècle :	date :

Indicateur de période :

Attribution culturelle :

Commentaire sur la chronologie

GEOREFERENCES (Coordonnées de l'entité) **:**

Type de fond **: IGN 1/25000ème** **Carte : 0815 O - 1996**

Précision de l'emprise : **80 m X 90 m** ***Localisation connue et limites supposées***

Coordonnées Lambert II étendu :

X du centroïde : 204 105 ***Y du centroïde : 2 414 440*** ***Z du centroïde :*** **73 m NGF**

ETAT ACTUEL

Situation : ☒ *plein air* ☐ *Grotte, abri, souterrain* ☐ *Immergé*

Topographie	***Géologie***	***Géomorphologie***

Détruit **:** OUI NON ***En élévation*** **:** OUI NON

CIRCONSTANCES DE DECOUVERTE

Année de la découverte	***Circonstance de la découverte***	***Inventeur/informateur***
04-07-2014	**prospection aérienne**	**C. Bizien-Jaglin**

SOURCES :(mentionner documents bibliographiques, archives, cartes, plans, photographies etc…) **:**

notice	pages concernées
Cliché n°5243 du 04-07-2014	

Commentaire général sur l'EA :
……
……
……
……
……
……

Cadre réservé au SRA

- N° Entité :

Modification

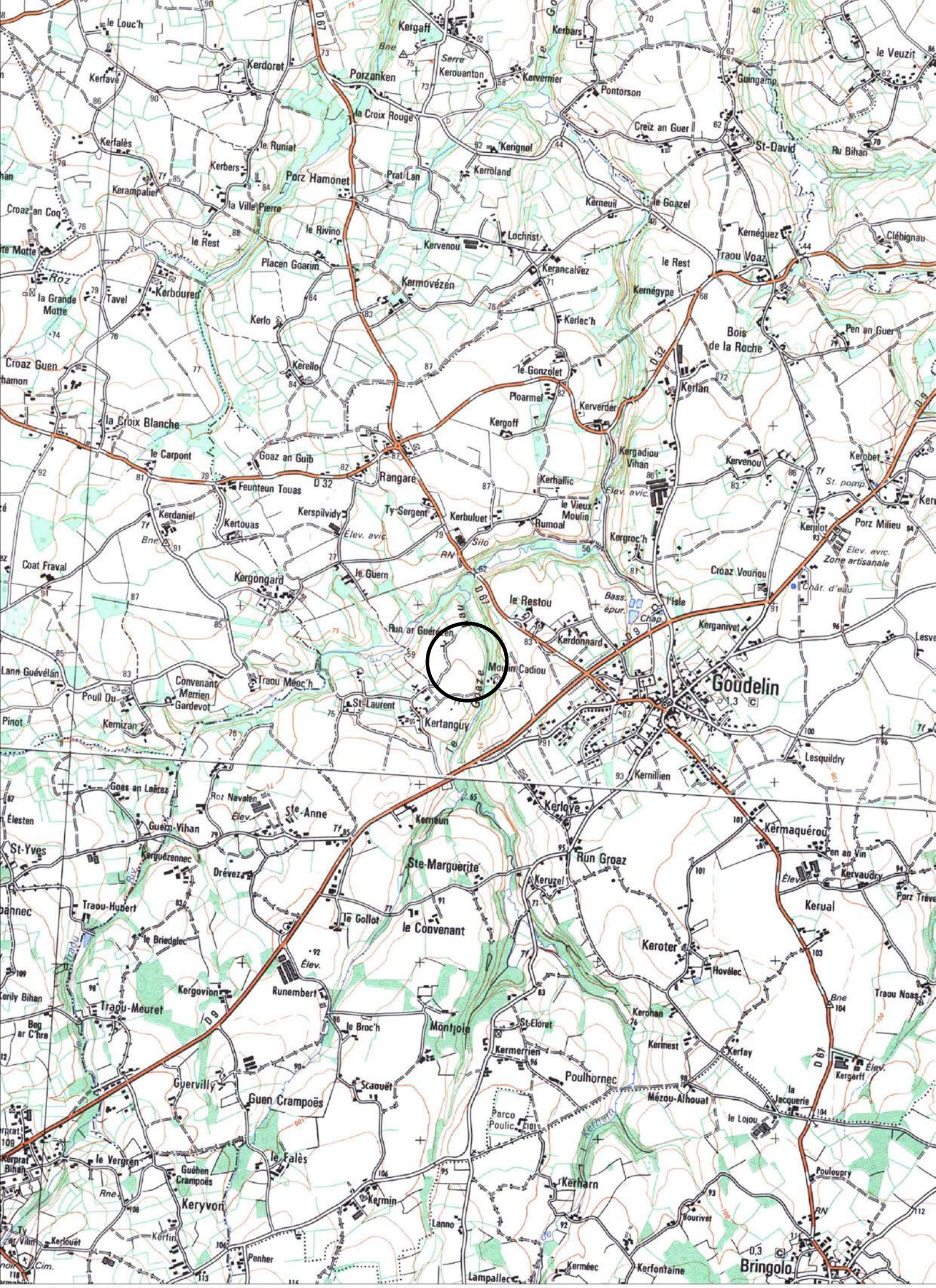

CartoExploreur 3D - Copyright IGN - Projection Lambert II étendu / NTF - Echelle 1:25000

500 m

© FFRP pour les itinéraires et sentiers de randonnées GR®, GRP®, PR®

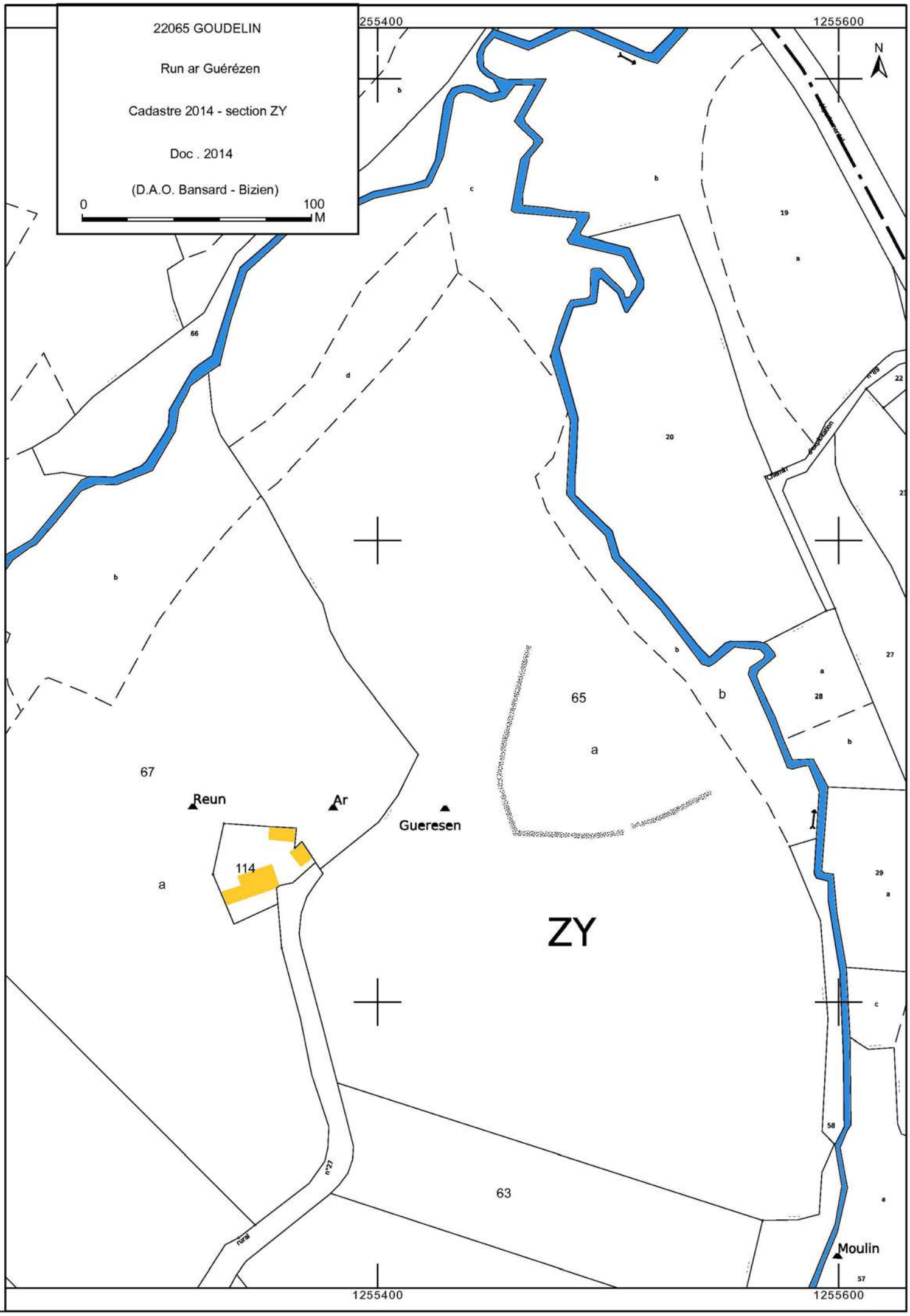
22065 GOUDELIN
Run ar Guérézen
Cadastre 2014 - section ZY
Doc . 2014
(D.A.O. Bansard - Bizien)
0
100
M
255400
1255600
N
ZY
65
a
b
67
114
63
19
20
22
27
28
29
58
57
66
Reun
Ar
Gueresen
Moulin
rural
n°27
n°89
Chemin
d'exploitation

Run Ar Guérézen

Cordonnées Lambert II étendue :
X = 204 105 Y = 2 414 440

Cliché n° 5243 du 04-07-2014

Colorimétrie et contraste modifiés

FICHE D'ENREGISTREMENT DE DECOUVERTE

Année : **2014**

Première mention = ■ **Données complémentaires =** □ **Année de première mention =**

N° de l'EA =

NOM DU REDACTEUR : **Catherine Bizien-Jaglin**

localisation ***Département*** **: 22** ***commune principale:*** **...HILLION (22 081)**

Nom : ***Lieu-dit de l'IGN et/ou adresse :*** **La Haute Rivière**

Commune principale	*Lieu-dit du cadastre*	*Année*	*Section(s) . Parcelle (s)*
HILLION		**2014**	**29 ZY**
			.

Commune (s)secondaire(s	*Lieu-dit du cadastre*	*Année*	*Section (s)*	*Parcelle (s)*

IDENTIFICATION

DESCRIPTION (les affixes 1 et 2 sont à choisir dans la liste des affixes matière, morphologie ou autre)

Structures (illimité)	*Doute*	*Affixe 1*	*Affixe 2*	*Quantité*
Enclos		**quadrangulaire**	**incomplet**	

Commentaire sur les structures

- Cet enclos ne présente aucune corrélation avec le parcellaire du cadastre de 1847.

INTERPRETATION (les affixes 1 et 2 sont à choisir dans la liste des affixes matière, morphologie ou autre)

Nature (limité à **2** *)*	*Affixe 1*	*Affixe 2*	*Quantité*

Commentaire sur l'interprétation

MOBILIER *Mobilier significatif (décrit et commenté)* **:**

Contexte du mobilier : *Lieu de dépôt du mobilier :*

CHRONOLOGIE

Période de début :	?	siècle :	date :
Période de fin :	?	siècle :	date :

Indicateur de période :

Attribution culturelle :

Commentaire sur la chronologie

GEOREFERENCES (Coordonnées de l'entité) **:**

Type de fond **: IGN 1/25000ème** **Carte : 0916ET - 2001**

Précision de l'emprise : **90 m X 80 m** ***Localisation connue et limites supposées***

Coordonnées Lambert II étendu :

X du centroïde : 234 390 ***Y du centroïde : 2 399 700*** ***Z du centroïde :*** **52 m NGF**

ETAT ACTUEL

Situation : ☐ *plein air* ☐ *Grotte, abri, souterrain* ☐ *Immergé*

Topographie	***Géologie***	***Géomorphologie***

Détruit **:** OUI NON ***En élévation*** **:** OUI NON

CIRCONSTANCES DE DECOUVERTE

Année de la découverte	***Circonstance de la découverte***	***Inventeur/informateur***
2014	**prospection documentaire**	**C. Bizien-Jaglin**

SOURCES :(mentionner documents bibliographiques, archives, cartes, plans, photographies etc…) **:**

notice	pages concernées
Couverture aérienne de l'IGN de 2003	

Commentaire général sur l'EA :
……
……
……
……
……
……

Cadre réservé au SRA

- N° Entité :

Modification

CartoExploreur 3D - Copyright IGN - Projection Lambert II étendu / NTF - Echelle 1:25000

500 m

© FFRP pour les itinéraires et sentiers de randonnées GR®, GRP®, PR®

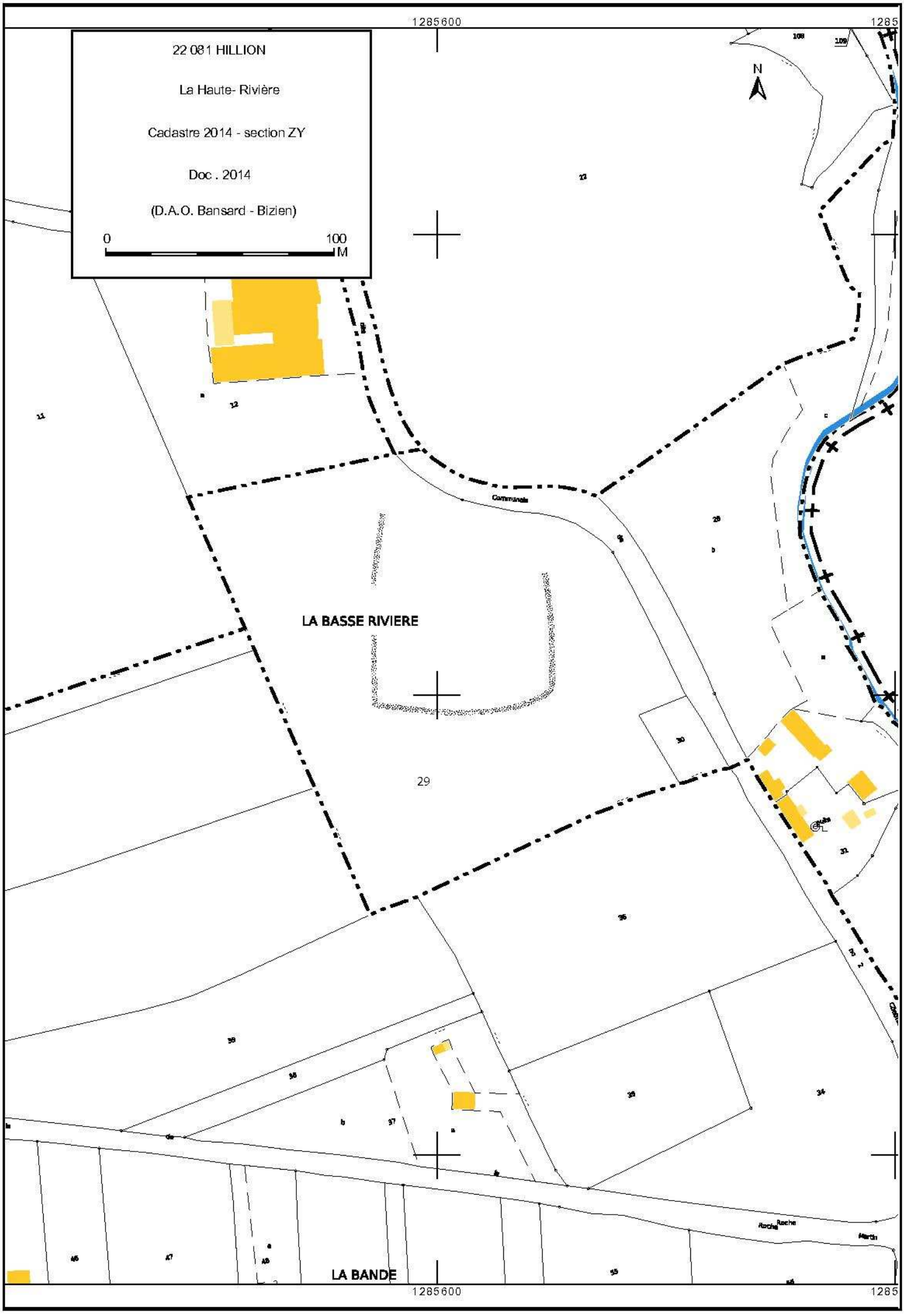
22 081 HILLION
La Haute- Rivière
Cadastre 2014 - section ZY
Doc . 2014
(D.A.O. Bansard - Bizien)
0
100
M
N
1285600
1285
LA BASSE RIVIERE
29
LA BANDE

2014 **HILLION** **22 081**

La Haute Rivière

Cordonnées Lambert II étendue :
X = 234 390 Y = 2 399 700

Couverture aérienne de l'IGN de 2003

Colorimétrie et contraste modifiés

FICHE D'ENREGISTREMENT DE DECOUVERTE

Année : **2014**

Première mention = ■ **Données complémentaires =** □ **Année de première mention =**

N° de l'EA =

NOM DU REDACTEUR : **Catherine Bizien-Jaglin**

localisation ***Département*** **: 22** ***commune principale:*** **...HILLION (22 081)**

Nom : ***Lieu-dit de l'IGN et/ou adresse :*** **La ville es chiens**

Commune principale	*Lieu-dit du cadastre*	*Année*	*Section(s) . Parcelle (s)*
HILLION		**2014**	**46 a ZP**
			.

Commune (s)secondaire(s	*Lieu-dit du cadastre*	*Année*	*Section (s)*	*Parcelle (s)*

IDENTIFICATION

DESCRIPTION (les affixes 1 et 2 sont à choisir dans la liste des affixes matière, morphologie ou autre)

Structures (illimité)	*Doute*	*Affixe 1*	*Affixe 2*	*Quantité*
enclos		**petit**	**rectangulaire**	

Commentaire sur les structures

- Cet enclos ne présente aucune corrélation avec le parcellaire du cadastre de 1847.

INTERPRETATION (les affixes 1 et 2 sont à choisir dans la liste des affixes matière, morphologie ou autre)

Nature (limité à **2** *)*	*Affixe 1*	*Affixe 2*	*Quantité*

Commentaire sur l'interprétation

MOBILIER *Mobilier significatif (décrit et commenté)* **:**

Contexte du mobilier : *Lieu de dépôt du mobilier :*

CHRONOLOGIE

Période de début :	?	siècle :	date :
Période de fin :	?	siècle :	date :

Indicateur de période :

Attribution culturelle :

Commentaire sur la chronologie

GEOREFERENCES (Coordonnées de l'entité) **:**

Type de fond **: IGN 1/25000ème** **Carte : 0916ET - 2001**

Précision de l'emprise : **20 m X 15 m** ***Localisation connue et limites supposées***

Coordonnées Lambert II étendu :

X du centroïde : 233 510 ***Y du centroïde : 2 401 000*** ***Z du centroïde :*** **74 m NGF**

ETAT ACTUEL

Situation : ☒ *plein air* ☐ *Grotte, abri, souterrain* ☐ *Immergé*

Topographie	***Géologie***	***Géomorphologie***

Détruit **:** OUI NON ***En élévation*** **:** OUI NON

CIRCONSTANCES DE DECOUVERTE

Année de la découverte	***Circonstance de la découverte***	***Inventeur/informateur***
04-07-2014	**prospection aérienne**	**C. Bizien-Jaglin**

SOURCES :(mentionner documents bibliographiques, archives, cartes, plans, photographies etc…) **:**

notice	pages concernées
Cliché n°4913 du 04-07-2014	

Commentaire général sur l'EA :
……
……
……
……
……
……

Cadre réservé au SRA

- N° Entité :

Modification

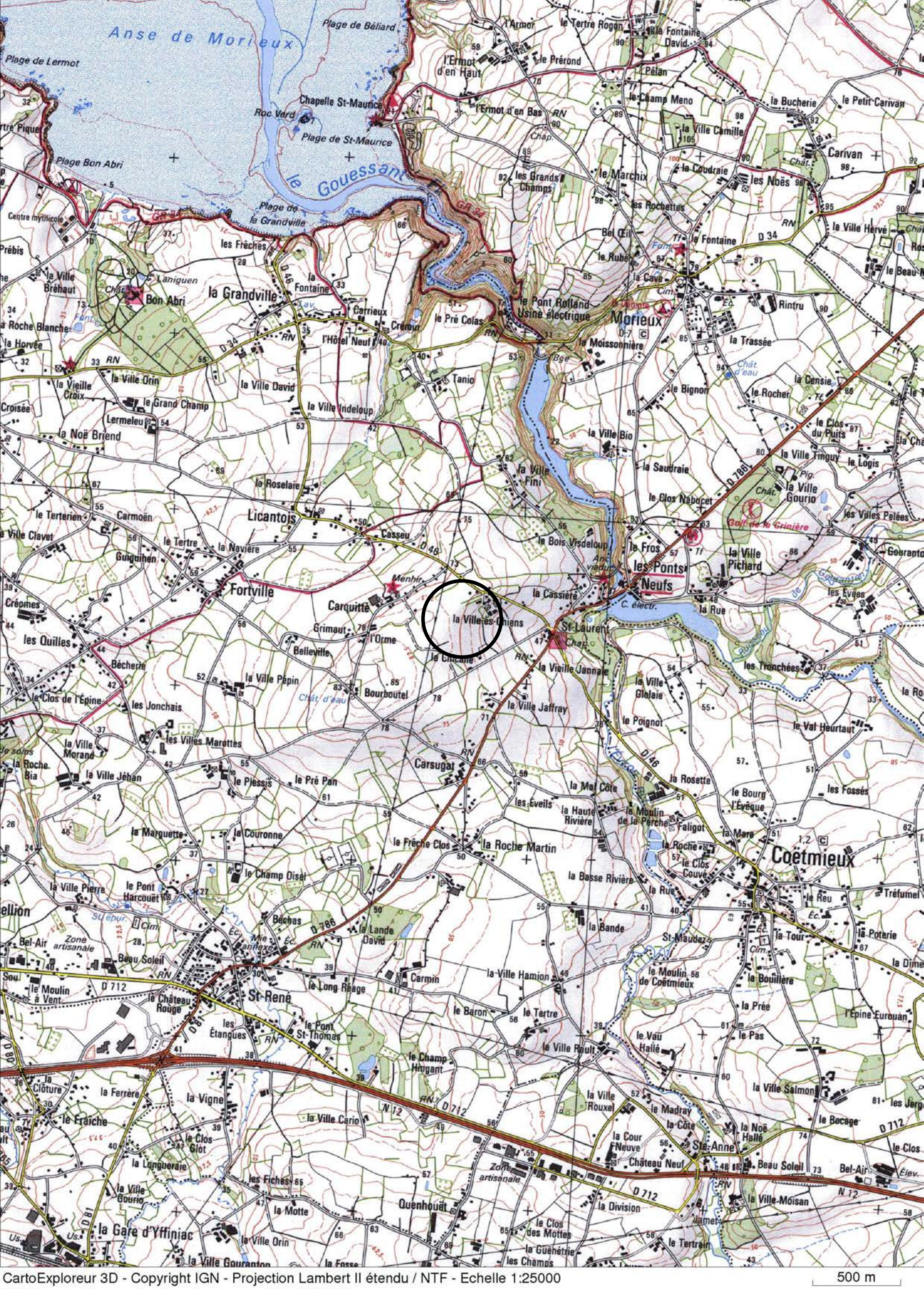

CartoExploreur 3D - Copyright IGN - Projection Lambert II étendu / NTF - Echelle 1:25000

500 m

© FFRP pour les itinéraires et sentiers de randonnées GR®, GRP®, PR®

22081 HILLION

La Ville ès Chiens

Cadastre 2014 - section ZP

Doc . 2014

(D.A.O. Bansard - Bizien)

0 100 M

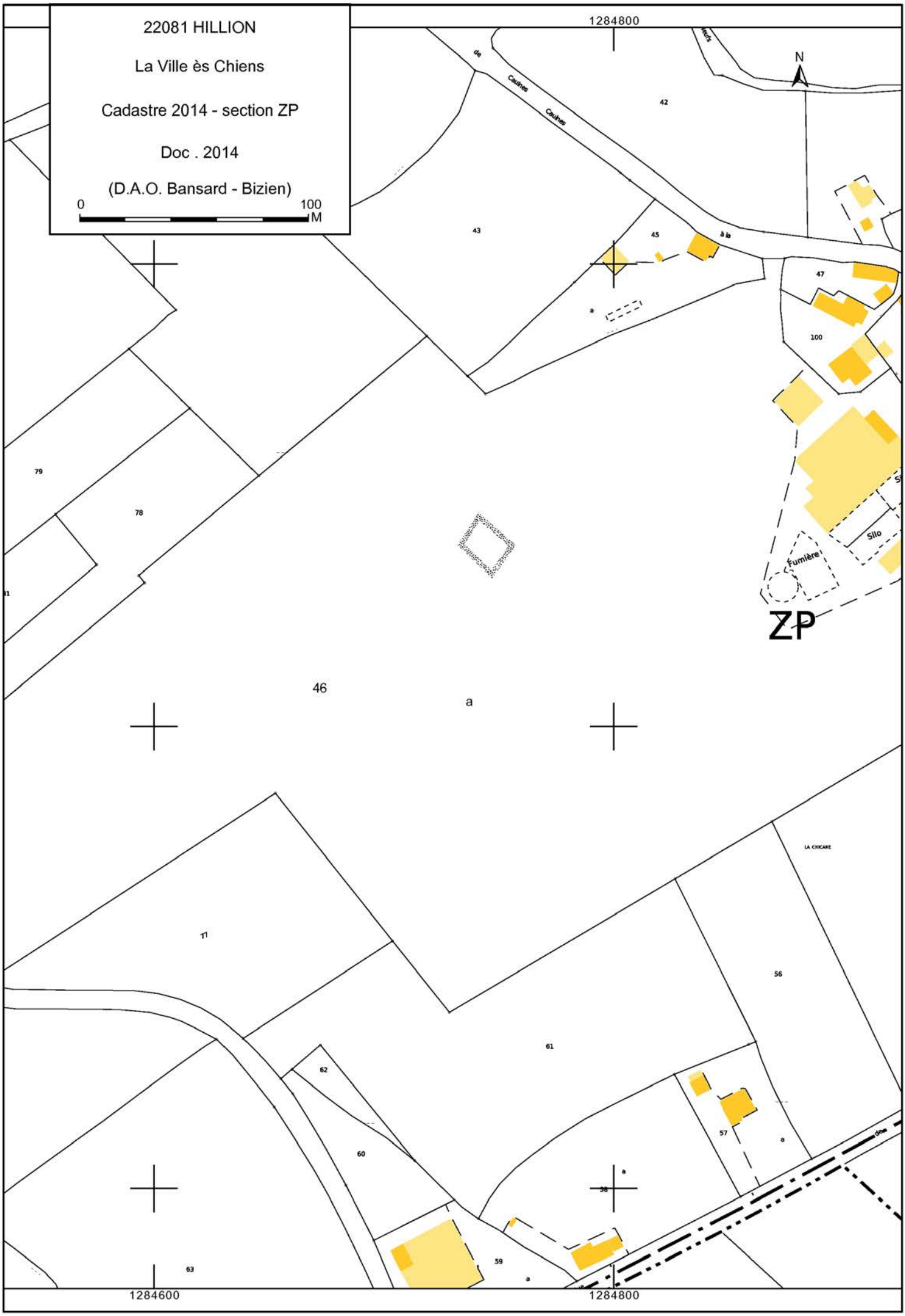

2014 HILLION 22 081

La ville es chiens

Cordonnées Lambert II étendue : X = 233 510 Y = 2 401 000

Cliché n° 4913 du 04-07-2014

Colorimétrie et contraste modifiés

FICHE D'ENREGISTREMENT DE DECOUVERTE

Année : **2014**

Première mention = ■ **Données complémentaires =** □ **Année de première mention =**

N° de l'EA =

NOM DU REDACTEUR : **Catherine Bizien-Jaglin**

localisation ***Département*** **: 22** ***commune principale:*** **...HILLION (22 081)**

Nom : ***Lieu-dit de l'IGN et/ou adresse :*** **La Ville Jaffray**

Commune principale	*Lieu-dit du cadastre*	*Année*	*Section(s) . Parcelle (s)*
HILLION		**2014**	**26, 138 ZR**
			.

Commune (s)secondaire(s	*Lieu-dit du cadastre*	*Année*	*Section (s)*	*Parcelle (s)*

IDENTIFICATION

DESCRIPTION (les affixes 1 et 2 sont à choisir dans la liste des affixes matière, morphologie ou autre)

Structures (illimité)	*Doute*	*Affixe 1*	*Affixe 2*	*Quantité*
Enclos		**quadrangulaire**	**incomplet**	

Commentaire sur les structures

- Cet enclos ne présente aucune corrélation avec le parcellaire du cadastre de 1847.

INTERPRETATION (les affixes 1 et 2 sont à choisir dans la liste des affixes matière, morphologie ou autre)

Nature (limité à 2)	*Affixe 1*	*Affixe 2*	*Quantité*

Commentaire sur l'interprétation

MOBILIER *Mobilier significatif (décrit et commenté)* :

Contexte du mobilier : *Lieu de dépôt du mobilier :*

CHRONOLOGIE

Période de début :	?	siècle :	date :
Période de fin :	?	siècle :	date :

Indicateur de période :

Attribution culturelle :

Commentaire sur la chronologie

GEOREFERENCES (Coordonnées de l'entité) **:**

Type de fond **: IGN 1/25000ème** **Carte : 0916ET - 2001**

Précision de l'emprise : **60 m X 60 m** ***Localisation connue et limites supposées***

Coordonnées Lambert II étendu :

X du centroïde : 233 800 ***Y du centroïde : 2 400 520*** ***Z du centroïde :*** **65 m NGF**

ETAT ACTUEL

Situation : ☒ *plein air* ☐ *Grotte, abri, souterrain* ☐ *Immergé*

Topographie	***Géologie***	***Géomorphologie***

Détruit **:** OUI NON ***En élévation*** **:** OUI NON

CIRCONSTANCES DE DECOUVERTE

Année de la découverte	***Circonstance de la découverte***	***Inventeur/informateur***
2014	**prospection documentaire**	**J. H. Clément**

SOURCES :(mentionner documents bibliographiques, archives, cartes, plans, photographies etc…) **:**

notice	pages concernées
Couverture aérienne de l'IGN de 2003	

Commentaire général sur l'EA :

……
……
……
……
……
……

Cadre réservé au SRA

• N° Entité :

Modification

CartoExploreur 3D - Copyright IGN - Projection Lambert II étendu / NTF - Echelle 1:25000

500 m

© FFRP pour les itinéraires et sentiers de randonnées GR®, GRP®, PR®

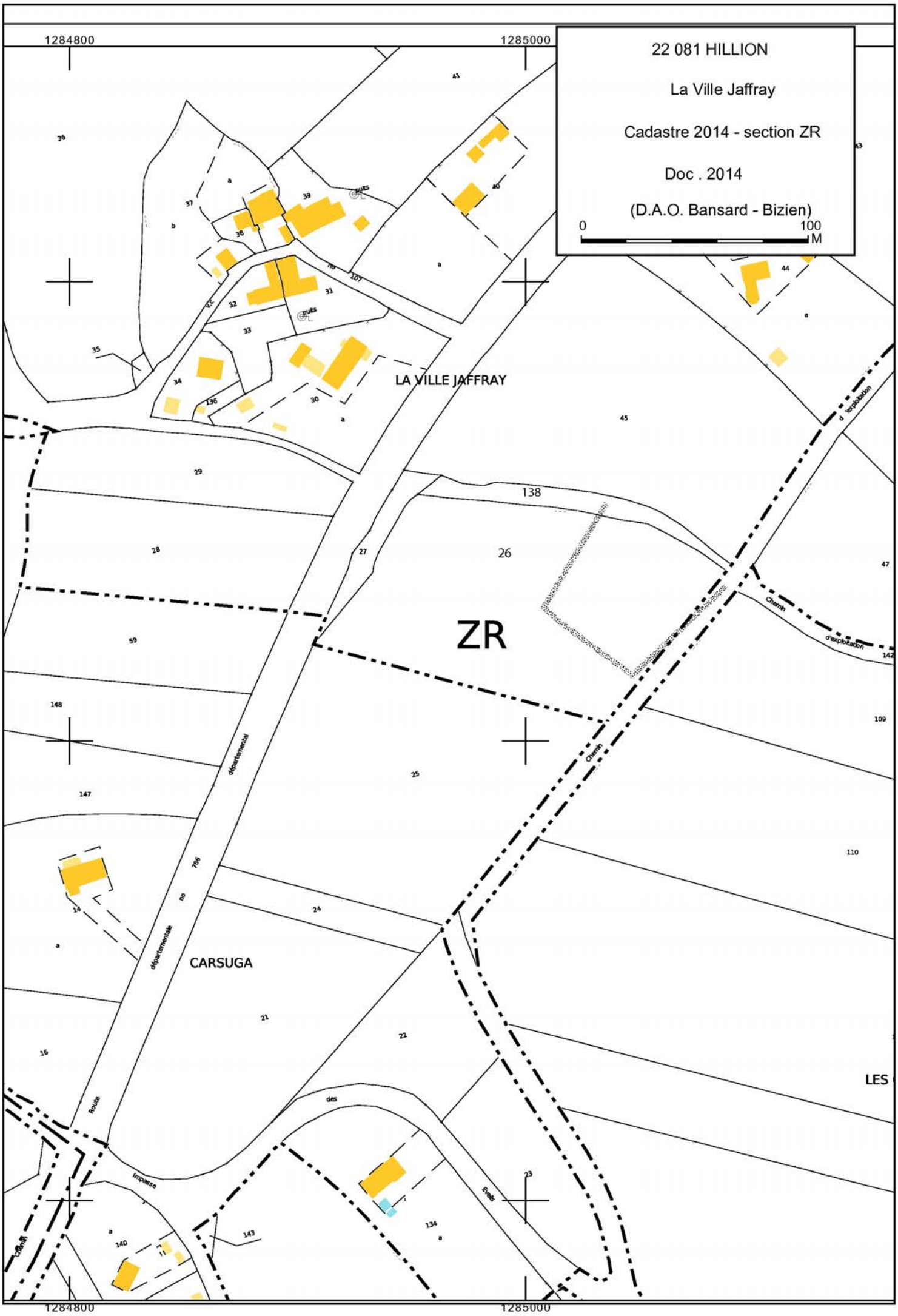
22 081 HILLION
La Ville Jaffray
Cadastre 2014 - section ZR
Doc . 2014
(D.A.O. Bansard - Bizien)
0
100
M
1284800
1285000
LA VILLE JAFFRAY
ZR
CARSUGA
LES
Chemin
d'exploitation
Route
départementale
no
786
Impasse
des
Ecuts
puits
VC
no
107
138
26
25
24
21
22
23
134
143
140
136
45
47
109
110
142
148
147
59
29
28
27
41
36
37
38
39
40
44
43
35
34
33
32
31
30
16
14

2014 **HILLION** **22 081**

La Ville Jaffray

Cordonnées Lambert II étendue :
X = 233 800 Y = 2 400 520

Couverture aérienne de l'IGN de 2003



FICHE D'ENREGISTREMENT DE DECOUVERTE

Année : **2014**

Première mention = ■ **Données complémentaires =** □ **Année de première mention =**

N° de l'EA =

NOM DU REDACTEUR : **Catherine Bizien-Jaglin**

localisation ***Département*** **: 22** ***commune principale:*** **...LAMBALLE (22 093)**

Nom : ***Lieu-dit de l'IGN et/ou adresse :*** **La Frenaie**

Commune principale	*Lieu-dit du cadastre*	*Année*	*Section(s) . Parcelle (s)*
LAMBALLE		**2014**	**145, 147 ZX**
			.

Commune (s)secondaire(s	*Lieu-dit du cadastre*	*Année*	*Section (s)*	*Parcelle (s)*

IDENTIFICATION

DESCRIPTION (les affixes 1 et 2 sont à choisir dans la liste des affixes matière, morphologie ou autre)

Structures (illimité)	*Doute*	*Affixe 1*	*Affixe 2*	*Quantité*
réseau de fossés		**rectilinéaires**	**curvilinéaires**	

Commentaire sur les structures

- Ce réseau ne présente aucune corrélation avec le parcellaire du cadastre de 1830.

INTERPRETATION (les affixes 1 et 2 sont à choisir dans la liste des affixes matière, morphologie ou autre)

Nature (limité à **2** *)*	*Affixe 1*	*Affixe 2*	*Quantité*

Commentaire sur l'interprétation

MOBILIER *Mobilier significatif (décrit et commenté)* **:**

Contexte du mobilier : *Lieu de dépôt du mobilier :*

CHRONOLOGIE

Période de début :	?	siècle :	date :
Période de fin :	?	siècle :	date :

Indicateur de période :

Attribution culturelle :

Commentaire sur la chronologie

GEOREFERENCES (Coordonnées de l'entité) **:**

Type de fond **: IGN 1/25000ème** **Carte : 1017 O - 1996**

Précision de l'emprise : **90 m X 150 m** ***Localisation connue et limites supposées***

Coordonnées Lambert II étendu :

X du centroïde : 241 160 ***Y du centroïde : 2 393 430*** ***Z du centroïde :*** **86 m NGF**

ETAT ACTUEL

Situation : ☐ *plein air* ☐ *Grotte, abri, souterrain* ☐ *Immergé*

Topographie	***Géologie***	***Géomorphologie***

Détruit **:** OUI NON ***En élévation*** **:** OUI NON

CIRCONSTANCES DE DECOUVERTE

Année de la découverte	***Circonstance de la découverte***	***Inventeur/informateur***
2014	**prospection documentaire**	**J. H. Clément**

SOURCES :(mentionner documents bibliographiques, archives, cartes, plans, photographies etc…) :

notice	pages concernées
Couverture aérienne de l'IGN de 2003	

Commentaire général sur l'EA :
……
……
……
……
……
……

Cadre réservé au SRA

- N° Entité :

Modification

CartoExploreur 3D - Copyright IGN - Projection Lambert II étendu / NTF - Echelle 1:25000

500 m

© FFRP pour les itinéraires et sentiers de randonnées GR®, GRP®, PR®

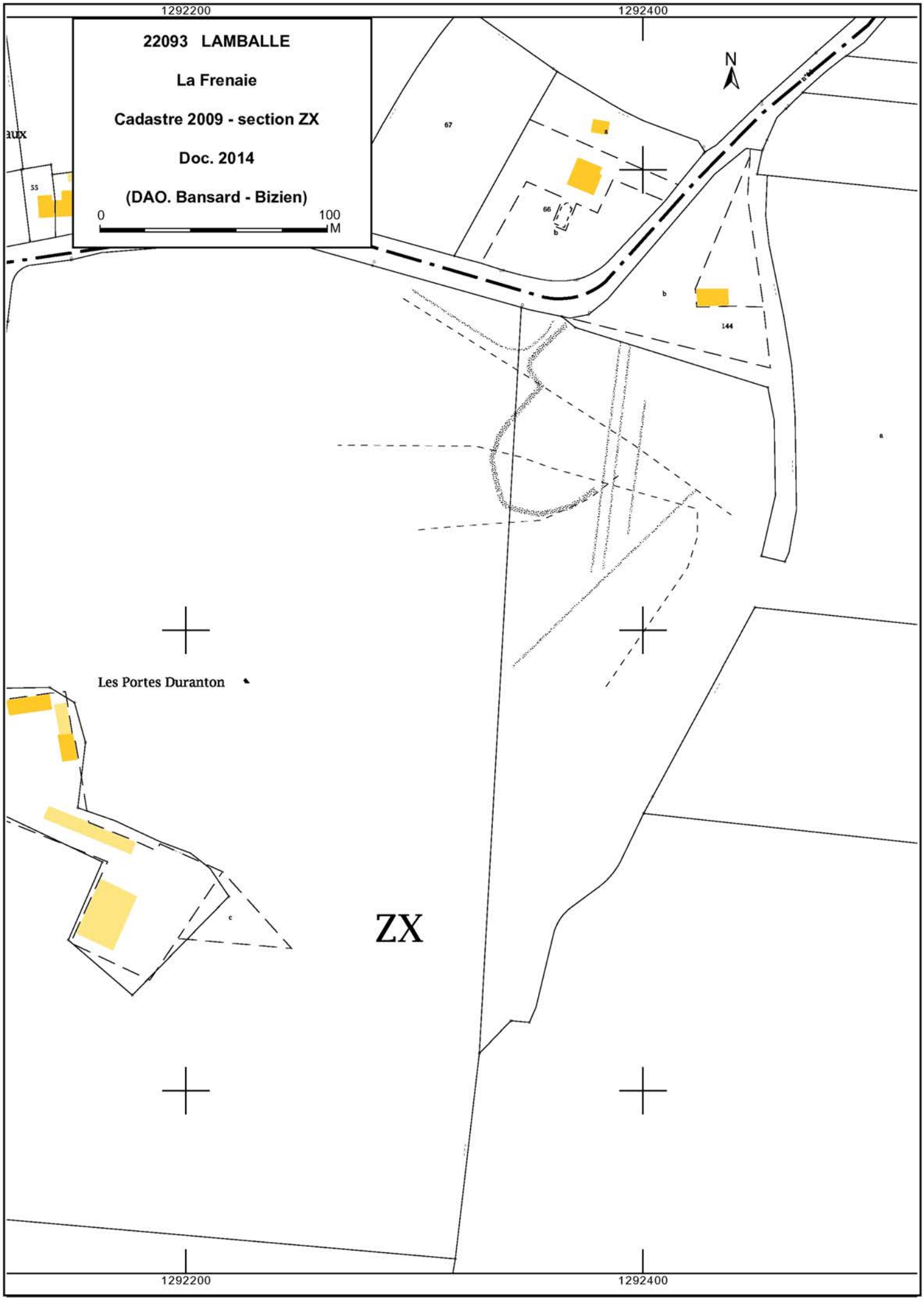
22093 LAMBALLE
La Frenaie
Cadastre 2009 - section ZX
Doc. 2014
(DAO. Bansard - Bizien)
0
100
M
1292200
1292400
N
67
66
b
144
55
Les Portes Duranton
ZX

2014 LAMBALLE 22 093

La Frenaie

Cordonnées Lambert II étendue :
X = 241 160 Y = 2 393 430

Couverture aérienne de l'IGN de 2003

© IGN 2015 - www.geoportail.gouv.fr/mentions-legales

Longitude : 2° 30' 52.0" W
Latitude : 48° 26' 23.2" N

Colorimétrie et contraste modifiés

© IGN 2015 - www.geoportail.gouv.fr/mentions-legales

Longitude : 2° 30' 52.0" W
Latitude : 48° 26' 23.2" N

FICHE D'ENREGISTREMENT DE DECOUVERTE

Année : **2014**

Première mention = ■ **Données complémentaires =** □ **Année de première mention =**

N° de l'EA =

NOM DU REDACTEUR : **Catherine Bizien-Jaglin**

localisation ***Département*** **: 22** ***commune principale:*** **...LANGOURLA (22 102)**

Nom : ***Lieu-dit de l'IGN et/ou adresse :*** **Le Château Meslé**

Commune principale	*Lieu-dit du cadastre*	*Année*	*Section(s) . Parcelle (s)*
LANGOURLA		**2014**	**30, 45 ZI**
			.

Commune (s)secondaire(s	*Lieu-dit du cadastre*	*Année*	*Section (s)*	*Parcelle (s)*

IDENTIFICATION

DESCRIPTION (les affixes 1 et 2 sont à choisir dans la liste des affixes matière, morphologie ou autre)

Structures (illimité)	*Doute*	*Affixe 1*	*Affixe 2*	*Quantité*
enclos		**quadrangulaire**	**incomplet**	

Commentaire sur les structures

- Double enceinte. apparaissant en vert foncé sur céréales.
- Cet enclos ne présente aucune corrélation avec le parcellaire du cadastre de 1824.

INTERPRETATION (les affixes 1 et 2 sont à choisir dans la liste des affixes matière, morphologie ou autre)

Nature (limité à 2)	*Affixe 1*	*Affixe 2*	*Quantité*

Commentaire sur l'interprétation

MOBILIER *Mobilier significatif (décrit et commenté)* :

Contexte du mobilier : *Lieu de dépôt du mobilier :*

CHRONOLOGIE

Période de début :	?	siècle :	date :
Période de fin :	?	siècle :	date :

Indicateur de période :

Attribution culturelle :

Commentaire sur la chronologie

GEOREFERENCES (Coordonnées de l'entité) **:**

Type de fond **: IGN 1/25000ème** **Carte : 1017 O - 1996**

Précision de l'emprise : **110 m X 34 m** ***Localisation connue et limites supposées***

Coordonnées Lambert II étendu :

X du centroïde : 248 465 ***Y du centroïde : 2 374 800*** ***Z du centroïde :*** **147 m NGF**

ETAT ACTUEL

Situation : ☒ *plein air* ☐ *Grotte, abri, souterrain* ☐ *Immergé*

Topographie	***Géologie***	***Géomorphologie***

Détruit **:** OUI NON ***En élévation*** **:** OUI NON

CIRCONSTANCES DE DECOUVERTE

Année de la découverte	***Circonstance de la découverte***	***Inventeur/informateur***
27-06-2014	**prospection aérienne**	**C. Bizien-Jaglin**

SOURCES :(mentionner documents bibliographiques, archives, cartes, plans, photographies etc…) **:**

notice	pages concernées
Cliché n° du 27-06-2014	

Commentaire général sur l'EA :
……
……
……
……
……
……

Cadre réservé au SRA

• N° Entité :

Modification

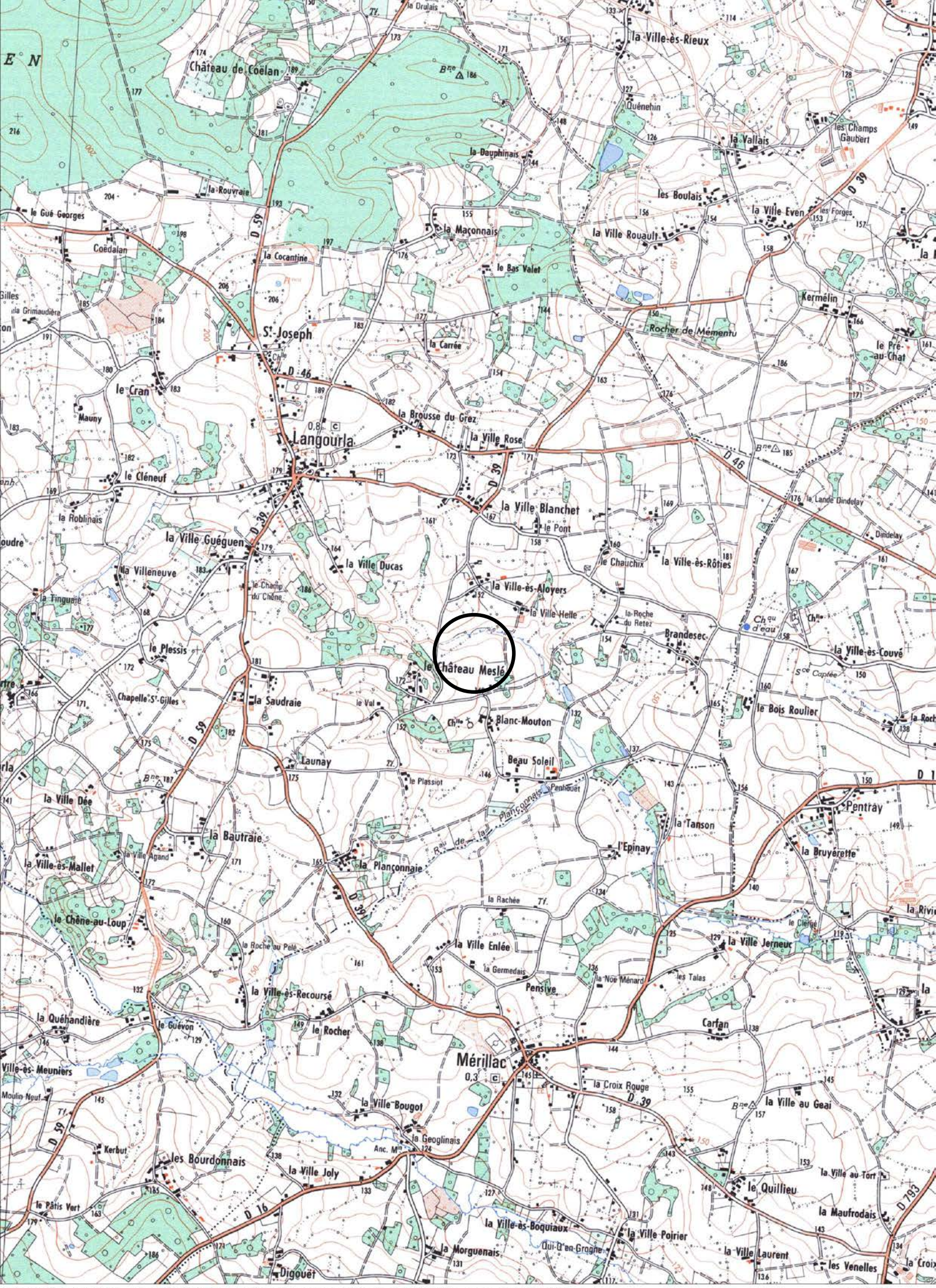

CartoExploreur 3D - Copyright IGN - Projection Lambert II étendu / NTF - Echelle 1:25000

500 m

© FFRP pour les itinéraires et sentiers de randonnées GR®, GRP®, PR®

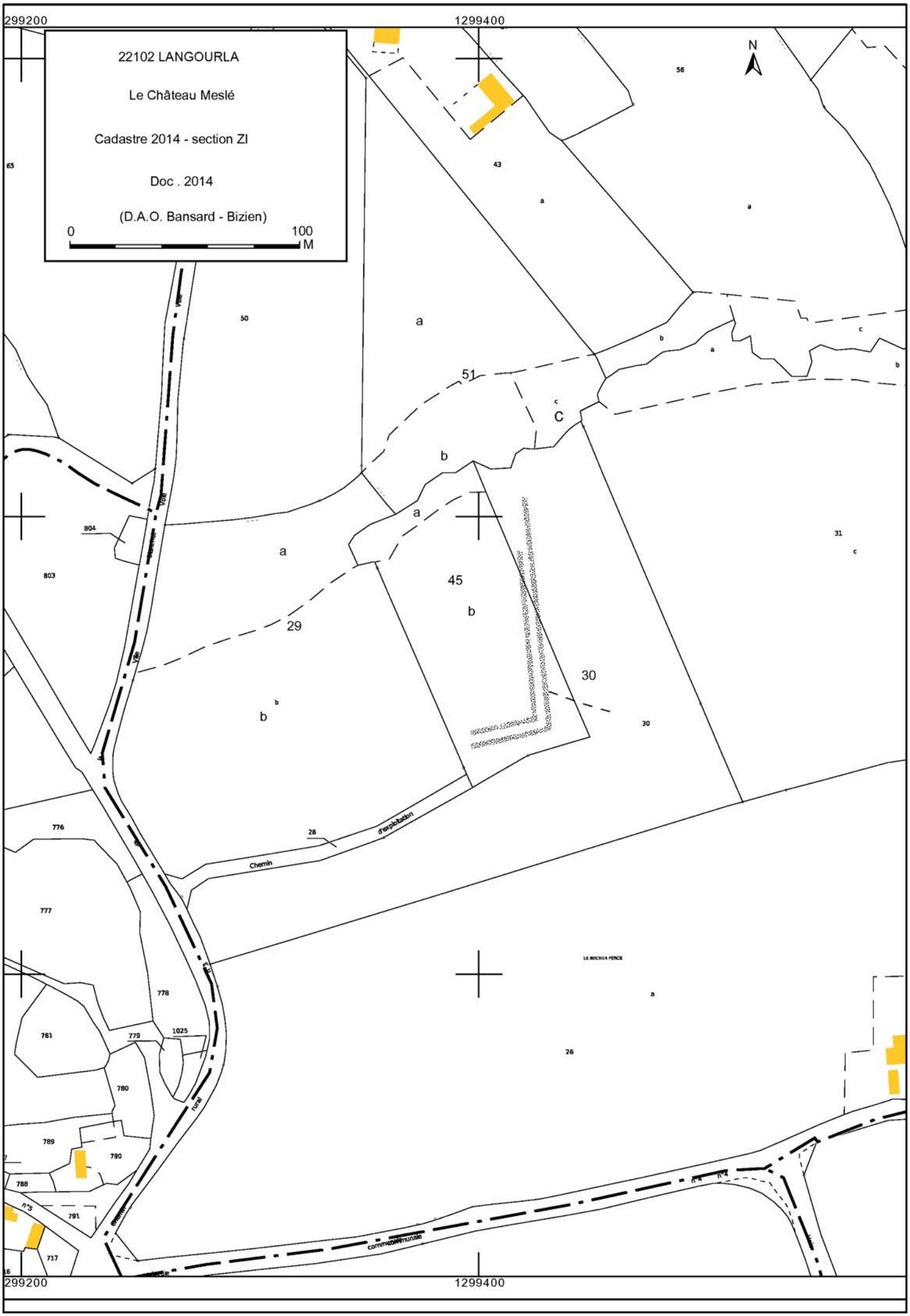
22102 LANGOURLA
Le Château Meslé
Cadastre 2014 - section ZI
Doc . 2014
(D.A.O. Bansard - Bizien)
0
100
M
N
299200
1299400
56
43
65
50
51
C
45
29
30
31
804
803
776
28
Chemin
d'exploitation
777
778
781
779
1025
780
789
790
788
791
717
26
LE ROCHER PERCE
commune
n°3
n°4

2014 LANGOURLA 22 102

Le Château Meslé

Cordonnées Lambert II étendue : X = 248 465 Y = 2 374 800

Cliché C. Bizien-Jaglin n°4376 du 27-06-2014

Colorimétrie et contraste modifiés

FICHE D'ENREGISTREMENT DE DECOUVERTE

Année : **2014**

Première mention = ■ **Données complémentaires =** □ **Année de première mention =**

N° de l'EA =

NOM DU REDACTEUR : **Catherine Bizien-Jaglin**

localisation ***Département*** **: 22** ***commune principale:*** **...LANLEFF (22 108)**

Nom : ***Lieu-dit de l'IGN et/ou adresse :*** **Crec'h Lanleff**

Commune principale	*Lieu-dit du cadastre*	*Année*	*Section(s) . Parcelle (s)*
LANLEFF		**2014**	**33, 34, 35, 39, 40, 41, 42 A**
			.

Commune (s)secondaire(s	*Lieu-dit du cadastre*	*Année*	*Section (s)*	*Parcelle (s)*

IDENTIFICATION

DESCRIPTION (les affixes 1 et 2 sont à choisir dans la liste des affixes matière, morphologie ou autre)

Structures (illimité)	*Doute*	*Affixe 1*	*Affixe 2*	*Quantité*
Enclos		**quadrangulaire**	**incomplet**	
Fossés		**parallèles**		

Commentaire sur les structures

- Apparaissant en vert foncè sur céréales.
- Cet enclos ne présente aucune corrélation avec le parcellaire du cadastre de 1833.

INTERPRETATION (les affixes 1 et 2 sont à choisir dans la liste des affixes matière, morphologie ou autre)

Nature (limité à **2** *)*	*Affixe 1*	*Affixe 2*	*Quantité*
voie			

Commentaire sur l'interprétation

MOBILIER *Mobilier significatif (décrit et commenté)* :

Contexte du mobilier : *Lieu de dépôt du mobilier :*

CHRONOLOGIE

Période de début :	?	siècle :	date :
Période de fin :	?	siècle :	date :

Indicateur de période :

Attribution culturelle :

Commentaire sur la chronologie

GEOREFERENCES (Coordonnées de l'entité) **:**

Type de fond **: IGN 1/25000ème** **Carte : 0815 O - 1996**

Précision de l'emprise : **80 m X 75 m** ***Localisation connue et limites supposées***

Voie : **120 m de long**

Coordonnées Lambert II étendu :

X du centroïde : ***204 660*** ***Y du centroïde :*** ***2 424 290*** ***Z du centroïde :*** **81 m NGF**

ETAT ACTUEL

Situation : ☐ *plein air* ☐ *Grotte, abri, souterrain* ☐ *Immergé*

Topographie	***Géologie***	***Géomorphologie***

Détruit **:** OUI NON ***En élévation*** **:** OUI NON

CIRCONSTANCES DE DECOUVERTE

Année de la découverte	***Circonstance de la découverte***	***Inventeur/informateur***
23-06-2014	**prospection aérienne**	**C. Bizien-Jaglin**

SOURCES :(mentionner documents bibliographiques, archives, cartes, plans, photographies etc…) **:**

notice	pages concernées
Cliché n°3371 du 23-06-2014	

Commentaire général sur l'EA :

……
……
……
……
……
……

Cadre réservé au SRA

- N° Entité :

Modification

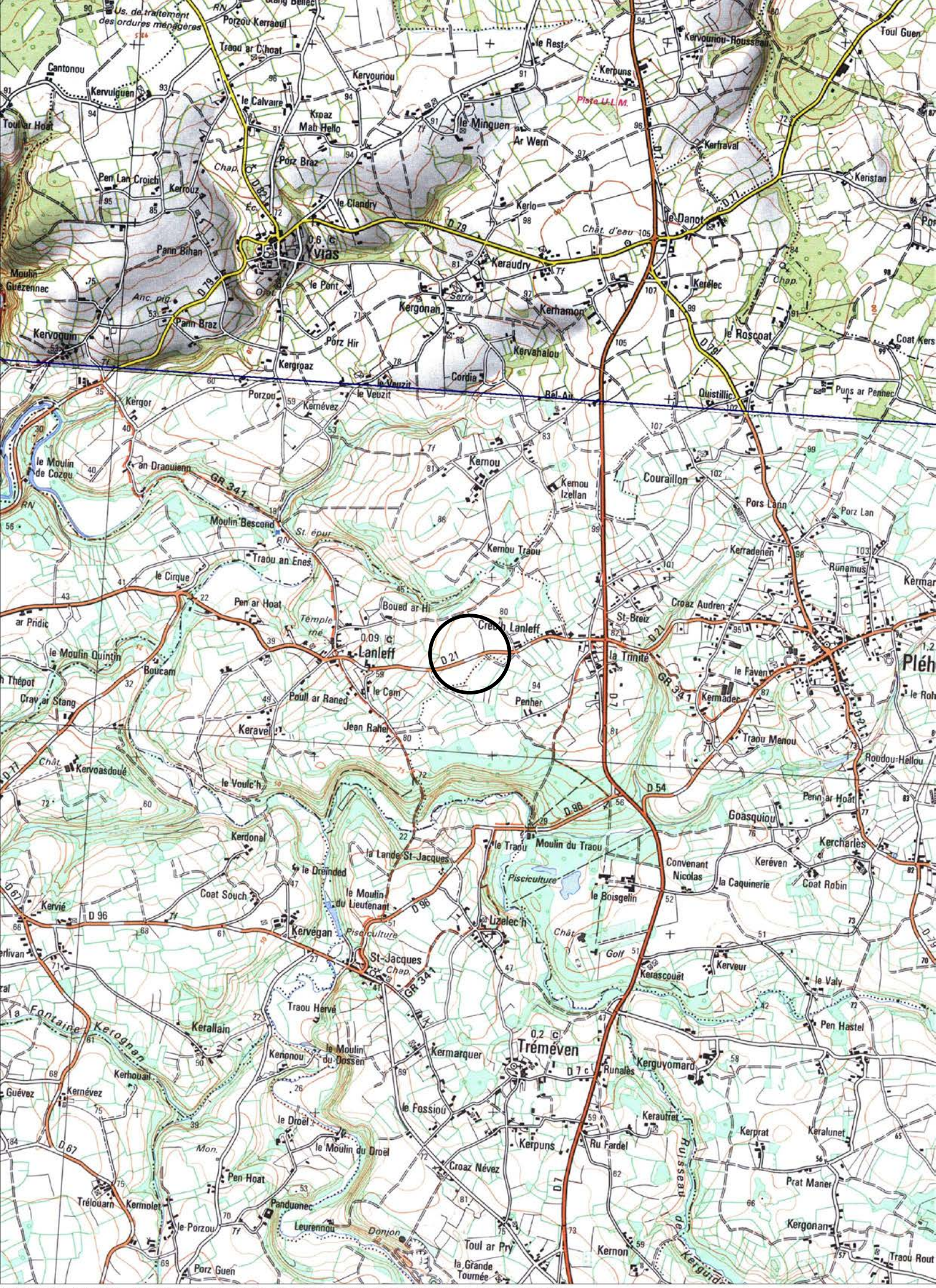

CartoExploreur 3D - Copyright IGN - Projection Lambert II étendu / NTF - Echelle 1:25000

500 m

© FFRP pour les itinéraires et sentiers de randonnées GR®, GRP®, PR®

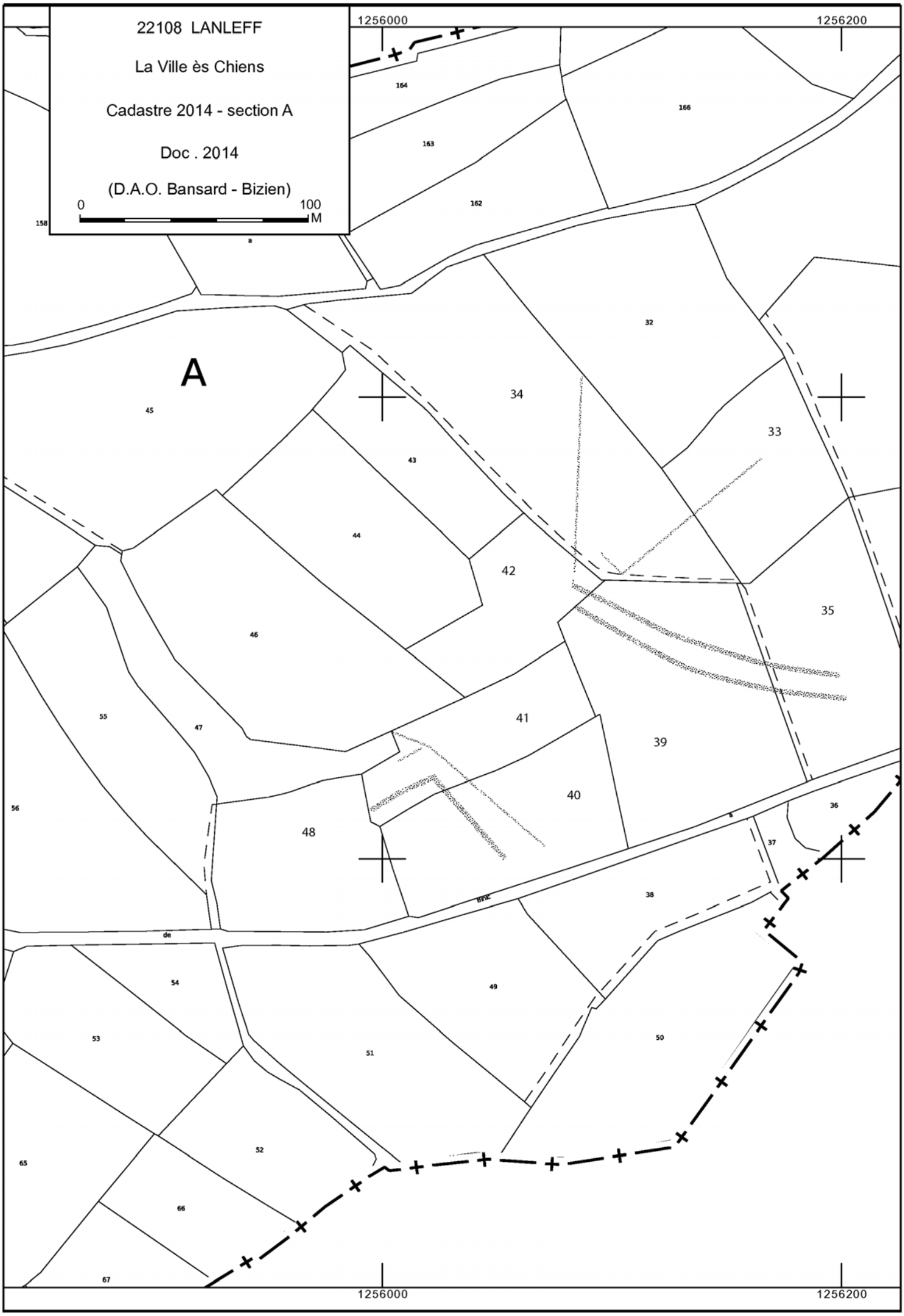
22108 LANLEFF
La Ville ès Chiens
Cadastre 2014 - section A
Doc . 2014
(D.A.O. Bansard - Bizien)
0
100
M
1256000
1256200
A
158
164
163
162
166
8
32
34
33
45
43
44
42
35
46
55
47
41
39
40
56
48
36
37
38
de
54
49
53
51
50
52
65
66
67

2014 LANLEFF 22 108

Crec'h Lanleff

Cordonnées Lambert II étendue : X = 204 660 Y = 2 424 290

Cliché C. Bizien-Jaglin n° 3371 du 23-06-2014

Colorimétrie et contraste modifiés

FICHE D'ENREGISTREMENT DE DECOUVERTE

Année : **2014**

Première mention = ■ **Données complémentaires =** □ **Année de première mention =**

N° de l'EA =

NOM DU REDACTEUR : **Catherine Bizien-Jaglin**

localisation ***Département*** **: 22** ***commune principale:*** **...LANRELAS (22 114)**

Nom : ***Lieu-dit de l'IGN et/ou adresse :*** **Le Rohan**

Commune principale	*Lieu-dit du cadastre*	*Année*	*Section(s) . Parcelle (s)*
LANRELAS		**2014**	**15 a**
			.

Commune (s)secondaire(s	*Lieu-dit du cadastre*	*Année*	*Section (s)*	*Parcelle (s)*

IDENTIFICATION

DESCRIPTION (les affixes 1 et 2 sont à choisir dans la liste des affixes matière, morphologie ou autre)

Structures (illimité)	*Doute*	*Affixe 1*	*Affixe 2*	*Quantité*
enclos		**quadrangulaire**		

Commentaire sur les structures

- Apparaissant en vert foncè sur céréales.
- Cet enclos ne présente aucune corrélation avec le parcellaire du cadastre de du XIXeme siècle.

INTERPRETATION (les affixes 1 et 2 sont à choisir dans la liste des affixes matière, morphologie ou autre)

Nature (limité à 2)	*Affixe 1*	*Affixe 2*	*Quantité*

Commentaire sur l'interprétation

MOBILIER *Mobilier significatif (décrit et commenté)* :

Contexte du mobilier : *Lieu de dépôt du mobilier :*

CHRONOLOGIE

Période de début :	?	siècle :	date :
Période de fin :	?	siècle :	date :

Indicateur de période :

Attribution culturelle :

Commentaire sur la chronologie

GEOREFERENCES (Coordonnées de l'entité) **:**

Type de fond **: IGN 1/25000ème** **Carte : 1017 E - 1996**

Précision de l'emprise : **70 m X 50 m** ***Localisation connue et limites supposées***

Coordonnées Lambert II étendu :

X du centroïde : 257 235 ***Y du centroïde : 2 370 260*** ***Z du centroïde :*** **103 m NGF**

ETAT ACTUEL

Situation : ☒ *plein air* ☐ *Grotte, abri, souterrain* ☐ *Immergé*

Topographie	***Géologie***	***Géomorphologie***

Détruit **:** OUI NON ***En élévation*** **:** OUI NON

CIRCONSTANCES DE DECOUVERTE

Année de la découverte	***Circonstance de la découverte***	***Inventeur/informateur***
02-07-2014	**prospection aérienne**	**C. Bizien-Jaglin**

SOURCES :(mentionner documents bibliographiques, archives, cartes, plans, photographies etc…) **:**

notice	pages concernées
Cliché n°4657 du 02-07-2014	

Commentaire général sur l'EA :
……
……
……
……
……
……

Cadre réservé au SRA

- N° Entité :

Modification

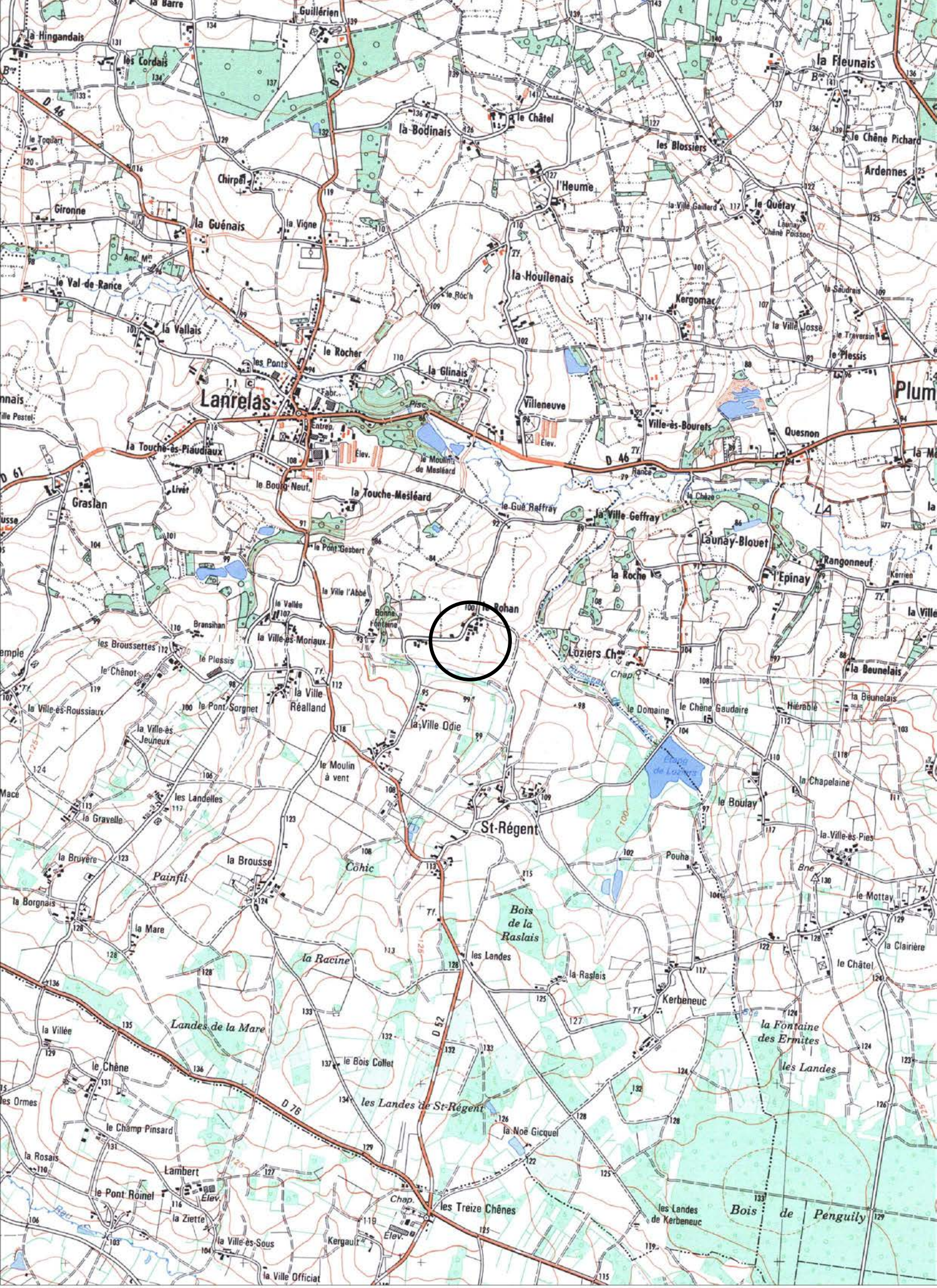

CartoExploreur 3D - Copyright IGN - Projection Lambert II étendu / NTF - Echelle 1:25000

500 m

© FFRP pour les itinéraires et sentiers de randonnées GR®, GRP®, PR®

22114 LANRELAS
Le Rohan
Cadastre 2014 - section ZN
Doc . 2014
(D.A.O. Bansard - Bizien)
0
100
M
1308200
N
le Rohan
Le Rohan
Chemin
Voie
Chemin
d'Exploitation
1308000
1308200

2014 LANRELAS 22 114

Le Rohan

Cordonnées Lambert II étendue : X = 257 235 Y = 2 370 260

Cliché C. Bizien-Jaglin n° 4657 du 02-07-2014

Colorimétrie et contraste modifiés

FICHE D'ENREGISTREMENT DE DECOUVERTE

Année : **2014**

Première mention = ■ **Données complémentaires =** □ **Année de première mention =**

N° de l'EA =

NOM DU REDACTEUR : **Catherine Bizien-Jaglin**

localisation ***Département*** **: 22** ***commune principale:*** **...LANRELAS (22 114)**

Nom : ***Lieu-dit de l'IGN et/ou adresse :*** **Villeneuve**

Commune principale	*Lieu-dit du cadastre*	*Année*	*Section(s) . Parcelle (s)*
LANRELAS		**2014**	**41 ZL**
			.

Commune (s)secondaire(s	*Lieu-dit du cadastre*	*Année*	*Section (s)*	*Parcelle (s)*

IDENTIFICATION

DESCRIPTION (les affixes 1 et 2 sont à choisir dans la liste des affixes matière, morphologie ou autre)

Structures (illimité)	*Doute*	*Affixe 1*	*Affixe 2*	*Quantité*
enclos		**quarangulaire**	**incomplet**	

Commentaire sur les structures

- Cet enclos ne présente aucune corrélation avec le parcellaire du cadastre de 1836.

INTERPRETATION (les affixes 1 et 2 sont à choisir dans la liste des affixes matière, morphologie ou autre)

Nature (limité à **2** *)*	*Affixe 1*	*Affixe 2*	*Quantité*

Commentaire sur l'interprétation

MOBILIER *Mobilier significatif (décrit et commenté)* :

Contexte du mobilier : *Lieu de dépôt du mobilier :*

CHRONOLOGIE

Période de début :	?	siècle :	date :
Période de fin :	?	siècle :	date :

Indicateur de période :

Attribution culturelle :

Commentaire sur la chronologie

GEOREFERENCES (Coordonnées de l'entité) **:**

Type de fond **: IGN 1/25000ème** **Carte : 1017 E - 1996**

Précision de l'emprise : **40 mX 20 m** ***Localisation connue et limites supposées***

Coordonnées Lambert II étendu :

X du centroïde : 257 470 ***Y du centroïde : 2 371 480*** ***Z du centroïde :*** **95 m NGF**

ETAT ACTUEL

Situation : ☒ *plein air* ☐ *Grotte, abri, souterrain* ☐ *Immergé*

Topographie	***Géologie***	***Géomorphologie***

Détruit **:** OUI NON ***En élévation*** **:** OUI NON

CIRCONSTANCES DE DECOUVERTE

Année de la découverte	***Circonstance de la découverte***	***Inventeur/informateur***
20-06-2014	**prospection aérienne**	**C. Bizien-Jaglin**

SOURCES :(mentionner documents bibliographiques, archives, cartes, plans, photographies etc…) **:**

notice	pages concernées
Cliché n°2607 du 20-06-2014	

Commentaire général sur l'EA :
……
……
……
……
……
……

Cadre réservé au SRA

- N° Entité :

Modification

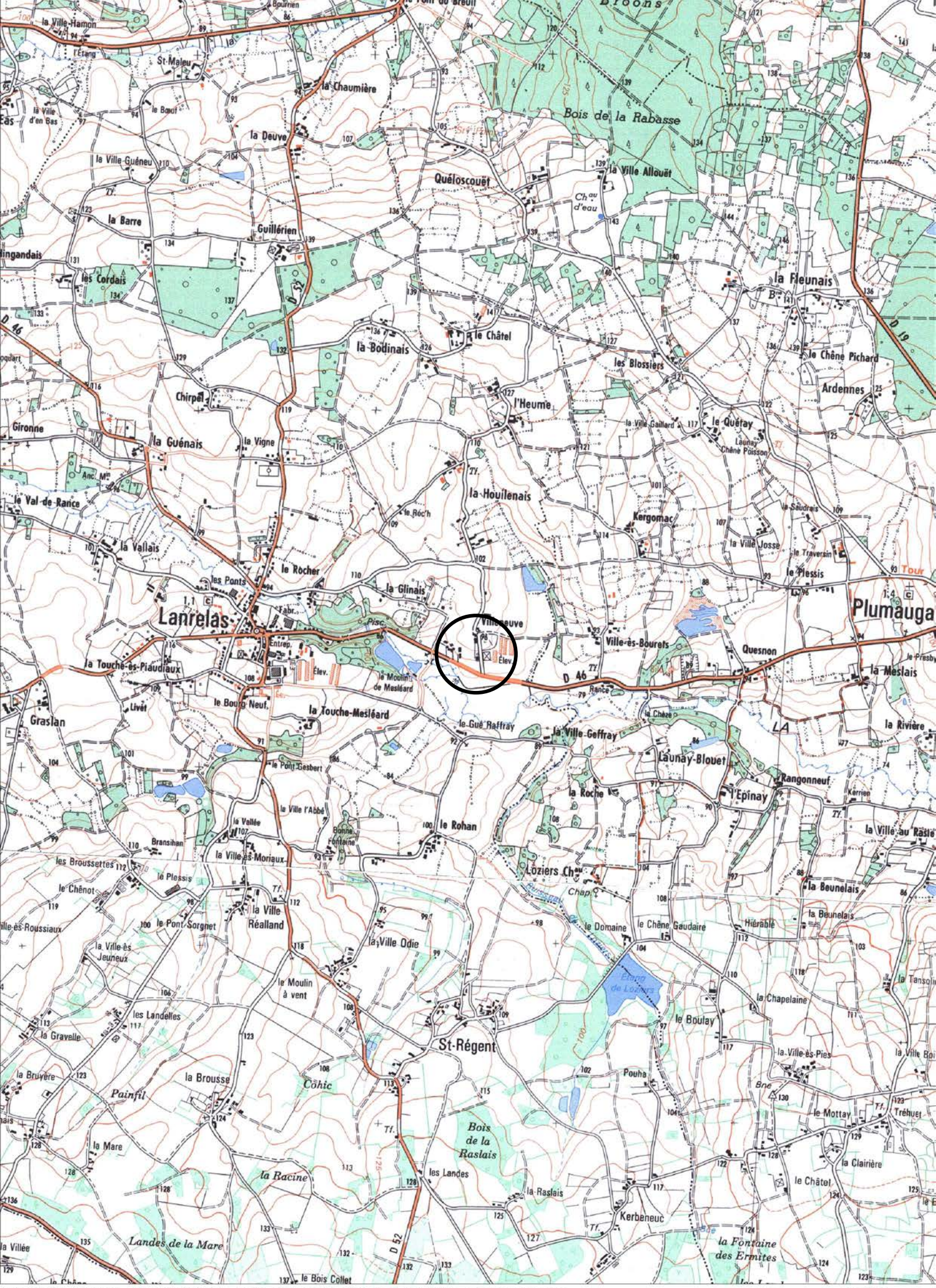

CartoExploreur 3D - Copyright IGN - Projection Lambert II étendu / NTF - Echelle 1:25000

500 m

© FFRP pour les itinéraires et sentiers de randonnées GR®, GRP®, PR®

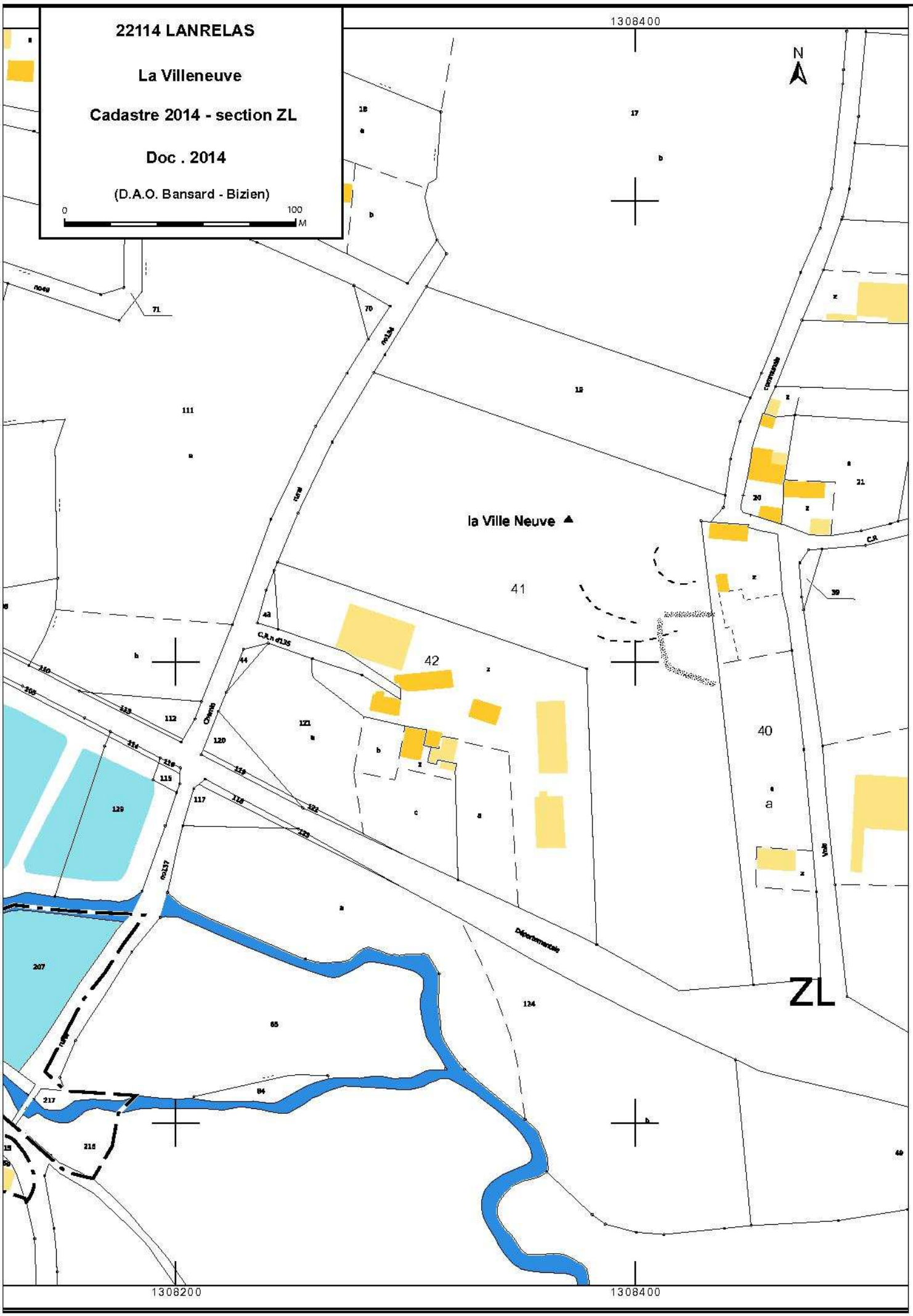
22114 LANRELAS
La Villeneuve
Cadastre 2014 - section ZL
Doc . 2014
(D.A.O. Bansard - Bizien)
0
100
M
N
1308400
1308200
1308400
la Ville Neuve
41
42
40
ZL
Chemin
Départementale
C.R.n d'135
C.R.
Voie
rue
ruisseau
18
17
12
111
71
70
43
44
112
121
120
115
117
129
207
65
84
217
216
124
20
21
39
40

2014 LANRELAS 22 114

Villeneuve

Cordonnées Lambert II étendue : X = 257 470 Y = 2 371 480

Cliché C. Bizien-Jaglin n° 2607 du 20-06-2014

Colorimétrie et contraste modifiés

BIZIEN-JAGLIN Catherine

PROSPECTION - INVENTAIRE

NORD DE LA HAUTE-BRETAGNE

ARRONDISSEMENTS DE DINAN (22), SAINT-BRIEUC (22), GUINGAMP (22), RENNES (35), FOUGERES (35), SAINT-MALO (35)

REGION BRETAGNE

2014

AUTORISATION N° **2014-004 du 4 avril 2014**

TOME 3/4

COMPILATION DES FICHES DES COTES D'ARMOR
Communes de Matignon à Plounevez-Quintin

Avec l'aide de :

MINISTERE DE LA CULTURE

D.R.A.C. BRETAGNE
S.R.A. BRETAGNE

FICHE D'ENREGISTREMENT DE DECOUVERTE

Année : **2014**

Première mention = ■ **Données complémentaires =** □ **Année de première mention =**

N° de l'EA =

NOM DU REDACTEUR : **Catherine Bizien-Jaglin**

localisation ***Département*** **: 22** ***commune principale:*** **...MATIGNON (22 143)**

Nom : ***Lieu-dit de l'IGN et/ou adresse :*** **Les Villes Audrin**

Commune principale	*Lieu-dit du cadastre*	*Année*	*Section(s) . Parcelle (s)*
MATIGNON		**2014**	**41 ZE**
			.

Commune (s)secondaire(s	*Lieu-dit du cadastre*	*Année*	*Section (s)*	*Parcelle (s)*

IDENTIFICATION

DESCRIPTION (les affixes 1 et 2 sont à choisir dans la liste des affixes matière, morphologie ou autre)

Structures (illimité)	*Doute*	*Affixe 1*	*Affixe 2*	*Quantité*
réseau de fossés		**rectilinéaires**		

Commentaire sur les structures

- Enclos probable.
- Cet enclos ne présente aucune corrélation avec le parcellaire du cadastre de du XIXeme siècle.

INTERPRETATION (les affixes 1 et 2 sont à choisir dans la liste des affixes matière, morphologie ou autre)

Nature (limité à **2** *)*	*Affixe 1*	*Affixe 2*	*Quantité*

Commentaire sur l'interprétation

MOBILIER *Mobilier significatif (décrit et commenté)* :

Contexte du mobilier : *Lieu de dépôt du mobilier :*

CHRONOLOGIE

Période de début :	?	siècle :	date :
Période de fin :	?	siècle :	date :

Indicateur de période :

Attribution culturelle :

Commentaire sur la chronologie

GEOREFERENCES (Coordonnées de l'entité) **:**

Type de fond **: IGN 1/25000ème** **Carte : 1016 ET - 2001**

Précision de l'emprise : **140 m X 120 m** ***Localisation connue et limites supposées***

Coordonnées Lambert II étendu :

X du centroïde : 259 280 ***Y du centroïde : 2 411 275*** ***Z du centroïde :*** **54 m NGF**

ETAT ACTUEL

Situation : ☒ *plein air* ☐ *Grotte, abri, souterrain* ☐ *Immergé*

Topographie	***Géologie***	***Géomorphologie***

Détruit **:** OUI NON ***En élévation*** **:** OUI NON

CIRCONSTANCES DE DECOUVERTE

Année de la découverte	***Circonstance de la découverte***	***Inventeur/informateur***
27-06-2014	**prospection aérienne**	**C. Bizien-Jaglin**

SOURCES :(mentionner documents bibliographiques, archives, cartes, plans, photographies etc…) **:**

notice	pages concernées
Cliché n°3990 du 27-06-2014	

Commentaire général sur l'EA :
……
……
……
……
……
……

Cadre réservé au SRA

- N° Entité :

Modification

CartoExploreur 3D - Copyright IGN - Projection Lambert II étendu / NTF - Echelle 1:25000

500 m

© FFRP pour les itinéraires et sentiers de randonnées GR®, GRP®, PR®

22143 MATIGNON
Les Villes Audrain
Cadastre 2014 - section ZE
Doc . 2014
(D.A.O. Bansard - Bizien)
0
100
M
N
310400
1310600
Les Petites Villes Audrain
Pince Morin
La Ville Samson
Voie
communale
No 13
V.c. No 22
Chemin
d'Exploitation
No 41
41

2014 MATIGNON 22 143

Les Villes Audrin

Cordonnées Lambert II étendue : X = 259 280 Y = 2 411 275

Cliché C. Bizien-Jaglin n° 3990 du 27-06-2014

Colorimétrie et contraste modifiés

FICHE D'ENREGISTREMENT DE DECOUVERTE

Année : **2014**

Première mention = ■ **Données complémentaires =** □ **Année de première mention =**

N° de l'EA =

NOM DU REDACTEUR : **Catherine Bizien-Jaglin**

localisation ***Département*** **: 22** ***commune principale:*** **...NOYAL (22 160)**

Nom : ***Lieu-dit de l'IGN et/ou adresse :*** **La Roche Goyon**

Commune principale	*Lieu-dit du cadastre*	*Année*	*Section(s) . Parcelle (s)*
NOYAL		**2014**	**70 ZA**
			.

Commune (s)secondaire(s	*Lieu-dit du cadastre*	*Année*	*Section (s)*	*Parcelle (s)*

IDENTIFICATION

DESCRIPTION (les affixes 1 et 2 sont à choisir dans la liste des affixes matière, morphologie ou autre)

Structures (illimité)	*Doute*	*Affixe 1*	*Affixe 2*	*Quantité*
enclos		**curvilinéaire**	**incomplet**	

Commentaire sur les structures

- Apparaissant en vert foncè sur céréales et prairies.
- Cet enclos ne présente aucune corrélation avec le parcellaire du cadastre de 1831.

INTERPRETATION (les affixes 1 et 2 sont à choisir dans la liste des affixes matière, morphologie ou autre)

Nature (limité à **2** *)*	*Affixe 1*	*Affixe 2*	*Quantité*

Commentaire sur l'interprétation

MOBILIER *Mobilier significatif (décrit et commenté)* **:**

Contexte du mobilier : *Lieu de dépôt du mobilier :*

CHRONOLOGIE

Période de début :	?	siècle :	date :
Période de fin :	?	siècle :	date :

Indicateur de période :

Attribution culturelle :

Commentaire sur la chronologie

GEOREFERENCES (Coordonnées de l'entité) **:**

Type de fond **: IGN 1/25000ème** **Carte : 0916ET - 2001**

Précision de l'emprise : **90 m X 110 m** ***Localisation connue et limites supposées***

Coordonnées Lambert II étendu :

X du centroïde : 245 410 ***Y du centroïde : 2 395 010*** ***Z du centroïde :*** **74 m NGF**

ETAT ACTUEL

Situation : ☒ *plein air* ☐ *Grotte, abri, souterrain* ☐ *Immergé*

Topographie	***Géologie***	***Géomorphologie***

Détruit **:** OUI NON ***En élévation*** **:** OUI NON

CIRCONSTANCES DE DECOUVERTE

Année de la découverte	***Circonstance de la découverte***	***Inventeur/informateur***
04-07-2014	**prospection aérienne**	**C. Bizien-Jaglin**

SOURCES :(mentionner documents bibliographiques, archives, cartes, plans, photographies etc…) **:**

notice	pages concernées
Cliché n°4875 du 04-07-2014	

Commentaire général sur l'EA :
……
……
……
……
……
……

Cadre réservé au SRA

- N° Entité :

Modification

CartoExploreur 3D - Copyright IGN - Projection Lambert II étendu / NTF - Echelle 1:25000

500 m

© FFRP pour les itinéraires et sentiers de randonnées GR®, GRP®, PR®

22160 NOYAL

La Roche Goyon

Cadastre 2014 - section ZA

Doc . 2014

(D.A.O. Bansard - Bizien)

0 100 M

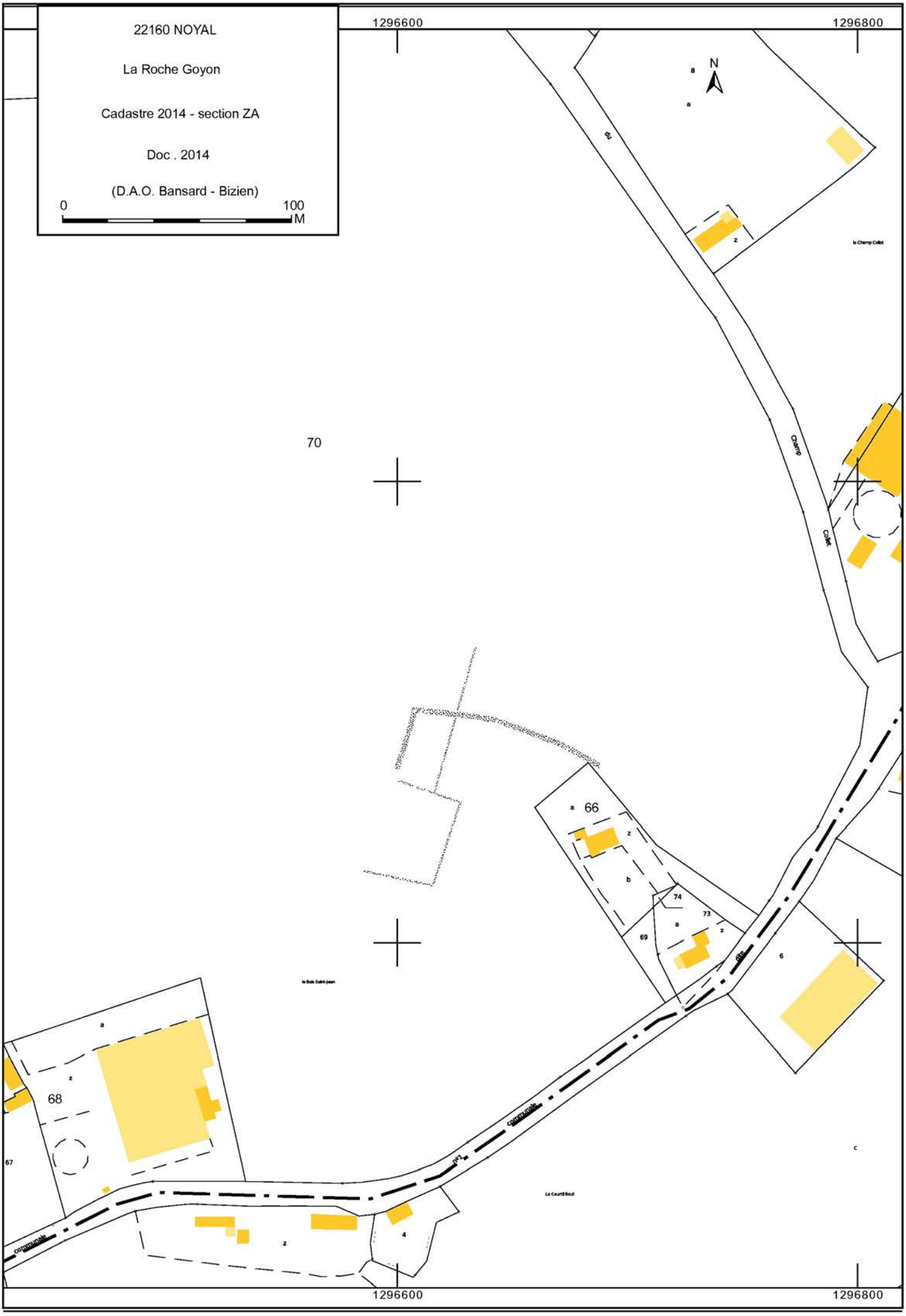

2014 NOYAL 22 160

La Roche Goyon

Cordonnées Lambert II étendue : X = 245 410 Y = 2 395 010

Cliché C. Bizien-Jaglin n° 4875 du 04-07-2014

Colorimétrie et contraste modifiés

FICHE D'ENREGISTREMENT DE DECOUVERTE

Année : **2014**

Première mention = ■ **Données complémentaires =** □ **Année de première mention =**

N° de l'EA =

NOM DU REDACTEUR : **Catherine Bizien-Jaglin**

localisation ***Département*** **: 22** ***commune principale:*** **...NOYAL (22 160)**

Nom : ***Lieu-dit de l'IGN et/ou adresse :*** **Les Routus**

Commune principale	*Lieu-dit du cadastre*	*Année*	*Section(s) . Parcelle (s)*
NOYAL		**2014**	**80 ZA**
			.

Commune (s)secondaire(s	*Lieu-dit du cadastre*	*Année*	*Section (s)*	*Parcelle (s)*

IDENTIFICATION

DESCRIPTION (les affixes 1 et 2 sont à choisir dans la liste des affixes matière, morphologie ou autre)

Structures (illimité)	*Doute*	*Affixe 1*	*Affixe 2*	*Quantité*
enclos		**quadrangulaire**		

Commentaire sur les structures

- Apparaissant en vert foncè sur céréales, .
- Cet enclos ne présente aucune corrélation avec le parcellaire du cadastre de 1831.

INTERPRETATION (les affixes 1 et 2 sont à choisir dans la liste des affixes matière, morphologie ou autre)

Nature (limité à 2)	*Affixe 1*	*Affixe 2*	*Quantité*

Commentaire sur l'interprétation

MOBILIER *Mobilier significatif (décrit et commenté)* :

Contexte du mobilier : *Lieu de dépôt du mobilier :*

CHRONOLOGIE

Période de début :	?	siècle :	date :
Période de fin :	?	siècle :	date :

Indicateur de période :

Attribution culturelle :

Commentaire sur la chronologie

GEOREFERENCES (Coordonnées de l'entité) **:**

Type de fond **: IGN 1/25000ème** **Carte : 0916ET - 2001**

Précision de l'emprise : **70 m X 66 m** ***Localisation connue et limites supposées***

Coordonnées Lambert II étendu :

X du centroïde : 244 600 ***Y du centroïde : 2 395 395*** ***Z du centroïde :*** **90 m NGF**

ETAT ACTUEL

Situation : ☒ *plein air* ☐ *Grotte, abri, souterrain* ☐ *Immergé*

Topographie	***Géologie***	***Géomorphologie***

Détruit **:** OUI NON ***En élévation*** **:** OUI NON

CIRCONSTANCES DE DECOUVERTE

Année de la découverte	***Circonstance de la découverte***	***Inventeur/informateur***
04-07-2014	**prospection aérienne**	**C. Bizien-Jaglin**

SOURCES :(mentionner documents bibliographiques, archives, cartes, plans, photographies etc…) **:**

notice	pages concernées
Cliché n°4861 du 04-07-2014	

Commentaire général sur l'EA :
……
……
……
……
……
……

Cadre réservé au SRA

- N° Entité :

Modification

CartoExploreur 3D - Copyright IGN - Projection Lambert II étendu / NTF - Echelle 1:25000

500 m

© FFRP pour les itinéraires et sentiers de randonnées GR®, GRP®, PR®

22160 NOYAL

Les Routus

Cadastre 2014 - section ZA

Doc . 2014

(D.A.O. Bansard - Bizien)

0 100 M

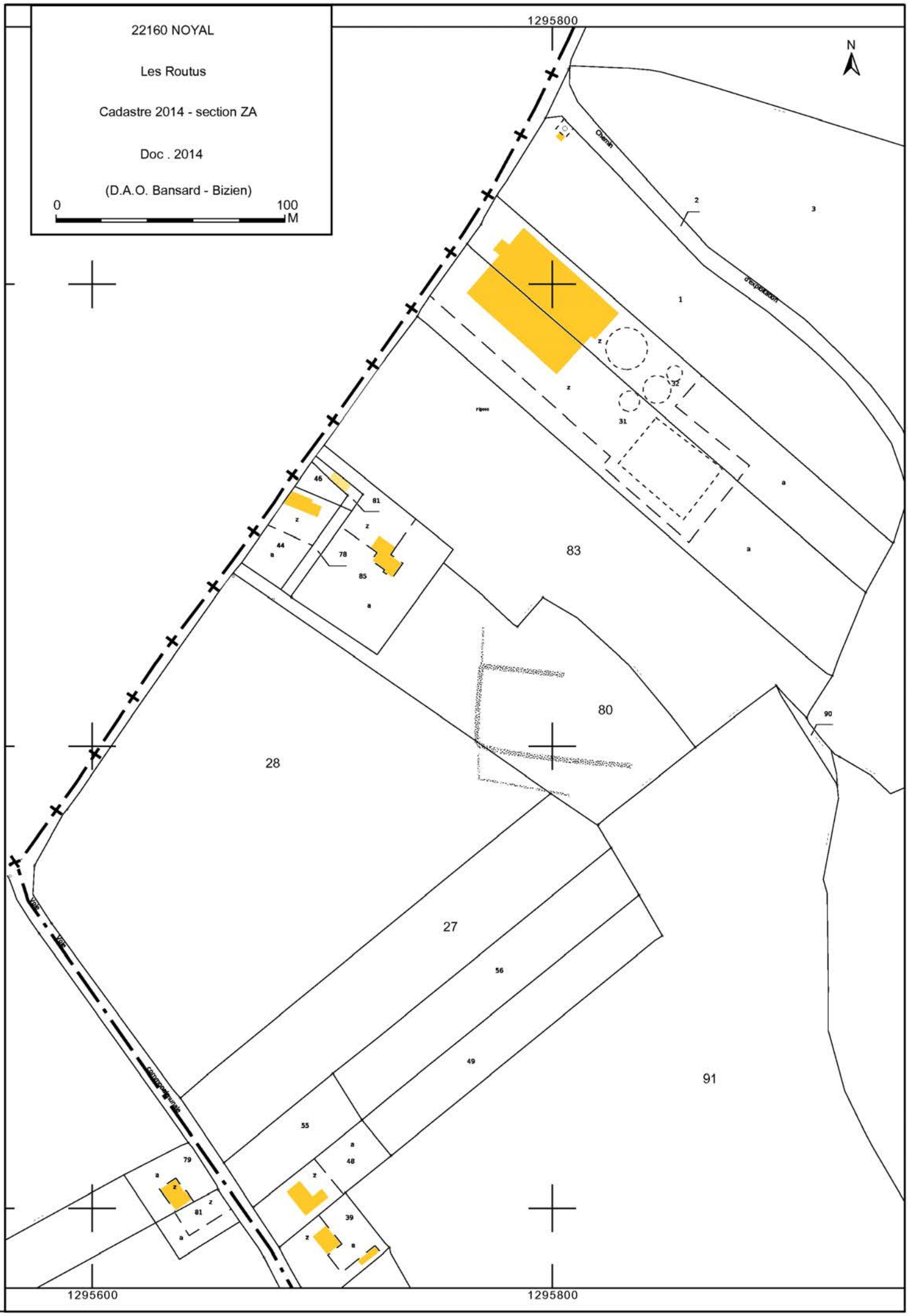

2014 NOYAL 22 160

Les Routus

Cordonnées Lambert II étendue : X = 244 600 Y = 2 395 395

Cliché C. Bizien-Jaglin n° 4861 du 04-07-2014

Colorimétrie et contraste modifiés

FICHE D'ENREGISTREMENT DE DECOUVERTE

Année : **2014**

Première mention = ■ **Données complémentaires =** □ **Année de première mention =**

N° de l'EA =

NOM DU REDACTEUR : **Catherine Bizien-Jaglin**

localisation ***Département*** **: 22** ***commune principale:*** **...PLANGUENOUAL (22 173)**

Nom : ***Lieu-dit de l'IGN et/ou adresse :*** **Le Crapont**

Commune principale	*Lieu-dit du cadastre*	*Année*	*Section(s) . Parcelle (s)*
PLANGUENOUAL		**2014**	**YK 36a et 37**
			.

Commune (s)secondaire(s	*Lieu-dit du cadastre*	*Année*	*Section (s)*	*Parcelle (s)*

IDENTIFICATION

DESCRIPTION (les affixes 1 et 2 sont à choisir dans la liste des affixes matière, morphologie ou autre)

Structures (illimité)	*Doute*	*Affixe 1*	*Affixe 2*	*Quantité*
Gisement protohistorique				

Commentaire sur les structures

- En 36a Epandage de matériel néo (semi large de matériel), une concentration de poteries protohistoriques avec clayonnage probable (fond de cabane ?). Proximité du dépôt de bronze de Planguenoual.

- Mobilier ramené du Labo de Rennes le 02/01/1997...

INTERPRETATION (les affixes 1 et 2 sont à choisir dans la liste des affixes matière, morphologie ou autre)

Nature (limité à **2** *)*	*Affixe 1*	*Affixe 2*	*Quantité*

Commentaire sur l'interprétation

MOBILIER *Mobilier significatif (décrit et commenté)* **:**

Contexte du mobilier : *Lieu de dépôt du mobilier :*

CHRONOLOGIE Age du Bronze

Période de début :	?	siècle :	date :
Période de fin :	?	siècle :	date :

Indicateur de période :

Attribution culturelle :

Commentaire sur la chronologie

GEOREFERENCES (Coordonnées de l'entité) **:**

Type de fond **: IGN 1/25000ème** **Carte : 0916ET - 2001**

Précision de l'emprise : ~~ ***Localisation connue et limites supposées***

Coordonnées Lambert II étendu :

X du centroïde : 234 910 ***Y du centroïde : 2 405 065*** ***Z du centroïde :*** **63 m NGF**

ETAT ACTUEL

Situation : ☒ *plein air* ☐ *Grotte, abri, souterrain* ☐ *Immergé*

Topographie	***Géologie***	***Géomorphologie***

Détruit **:** OUI NON ***En élévation*** **:** OUI NON

CIRCONSTANCES DE DECOUVERTE

Année de la découverte	***Circonstance de la découverte***	***Inventeur/informateur***
1982 à 1993 (revoir date	**prospection pédestre**	**P. Amoureux et J.-H. Clément**

SOURCES :(mentionner documents bibliographiques, archives, cartes, plans, photographies etc…) :

notice	pages concernées
Le Carduner Jacqueline, 1993 - Contributionà l'étude des céramiques d'habitats de l'Age du Bronze en Armorique, Sites fouillés et prospections récentes. Mémoire de matrise du second Cycle Université de Haute-Bretagne, sous la direction Briard. p. 88	

Commentaire général sur l'EA :
……
……
……
……
……
……

Cadre réservé au SRA

- N° Entité :

Modification

CartoExploreur 3D - Copyright IGN - Projection Lambert II étendu / NTF - Echelle 1:25000

500 m

© FFRP pour les itinéraires et sentiers de randonnées GR®, GRP®, PR®

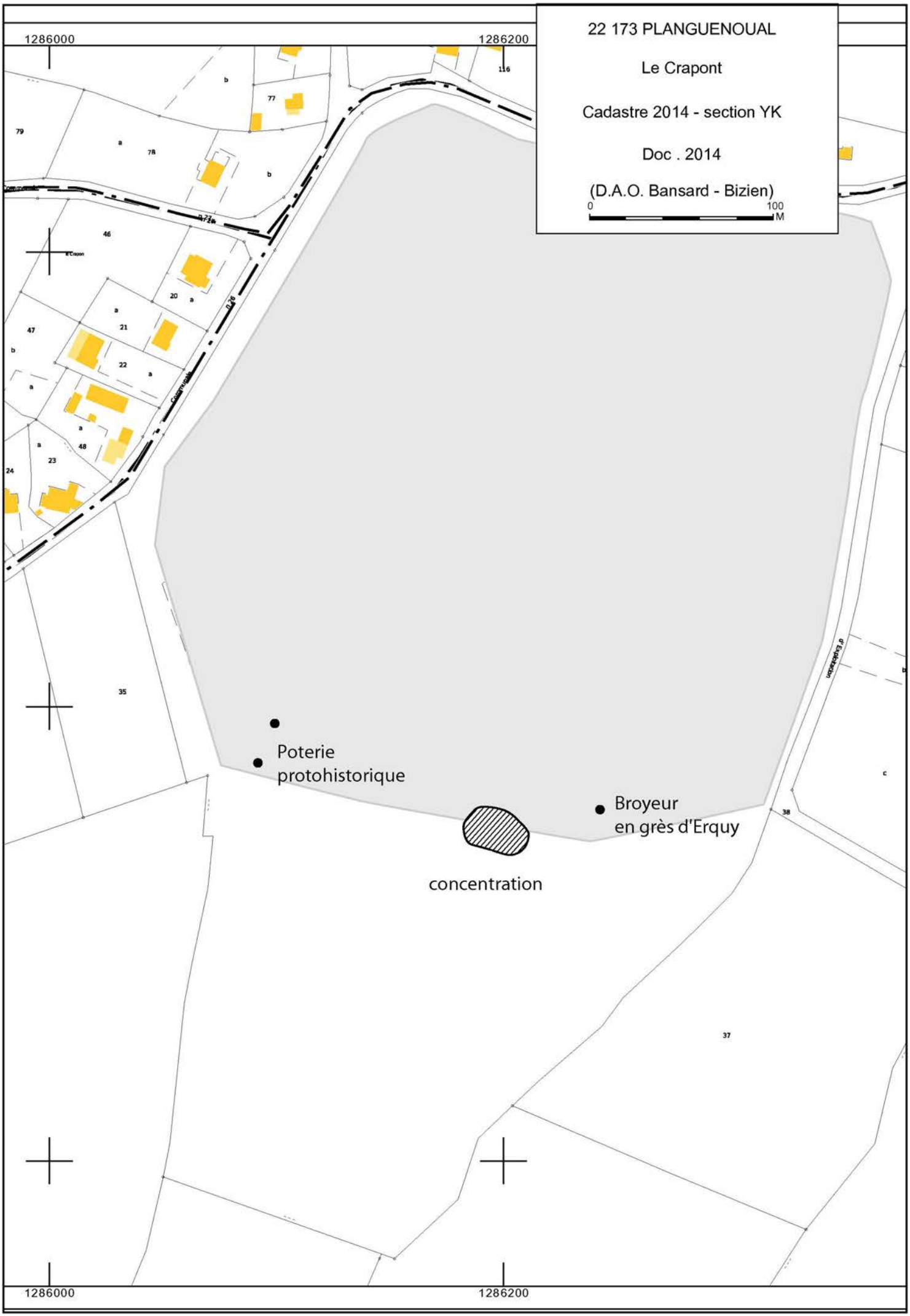
22 173 PLANGUENOUAL
Le Crapont
Cadastre 2014 - section YK
Doc . 2014
(D.A.O. Bansard - Bizien)
0
100
M
1286000
1286200
Poterie
protohistorique
Broyeur
en grès d'Erquy
concentration

FICHE D'ENREGISTREMENT DE DECOUVERTE

Année : **2014**

Première mention = ■ **Données complémentaires =** □ **Année de première mention =**

N° de l'EA =

NOM DU REDACTEUR : **Catherine Bizien-Jaglin**

localisation ***Département*** **: 22** ***commune principale:*** **...PLÉBOULLE (22 174)**

Nom : ***Lieu-dit de l'IGN et/ou adresse :*** **La Hoguelière**

Commune principale	*Lieu-dit du cadastre*	*Année*	*Section(s) . Parcelle (s)*
PLÉBOULLE		**2014**	**94 ZI**
			.

Commune (s)secondaire(s	*Lieu-dit du cadastre*	*Année*	*Section (s)*	*Parcelle (s)*

IDENTIFICATION

DESCRIPTION (les affixes 1 et 2 sont à choisir dans la liste des affixes matière, morphologie ou autre)

Structures (illimité)	*Doute*	*Affixe 1*	*Affixe 2*	*Quantité*
enclos		**complexe**	**orthonormé**	

Commentaire sur les structures

-Certaines parties s'appuyent sur le cadastre du XIXeme siècle.

INTERPRETATION (les affixes 1 et 2 sont à choisir dans la liste des affixes matière, morphologie ou autre)

Nature (limité à 2)	*Affixe 1*	*Affixe 2*	*Quantité*

Commentaire sur l'interprétation

MOBILIER *Mobilier significatif (décrit et commenté)* :

Contexte du mobilier : *Lieu de dépôt du mobilier :*

CHRONOLOGIE

Période de début :	?	siècle :	date :
Période de fin :	?	siècle :	date :

Indicateur de période :

Attribution culturelle :

Commentaire sur la chronologie

GEOREFERENCES (Coordonnées de l'entité) **:**

Type de fond **: IGN 1/25000ème** **Carte : 1016 ET - 2001**

Précision de l'emprise : **150 m X 70 m** ***Localisation connue et limites supposées***

Coordonnées Lambert II étendu :

X du centroïde : 254 170 ***Y du centroïde : 2 407 340*** ***Z du centroïde :*** **27 m NGF**

ETAT ACTUEL

Situation : ☒ *plein air* ☐ *Grotte, abri, souterrain* ☐ *Immergé*

Topographie	***Géologie***	***Géomorphologie***

Détruit **:** OUI NON ***En élévation*** **:** OUI NON

CIRCONSTANCES DE DECOUVERTE

Année de la découverte	***Circonstance de la découverte***	***Inventeur/informateur***
2014	**prospection documentaire**	**Q. Favral**

SOURCES :(mentionner documents bibliographiques, archives, cartes, plans, photographies etc…) :

notice	pages concernées
Couverture aérienne de l'IGN de 2003	

Commentaire général sur l'EA :

……
……
……
……
……
……

Cadre réservé au SRA

• N° Entité :

Modification

CartoExploreur 3D - Copyright IGN - Projection Lambert II étendu / NTF - Echelle 1:25000

500 m

© FFRP pour les itinéraires et sentiers de randonnées GR®, GRP®, PR®

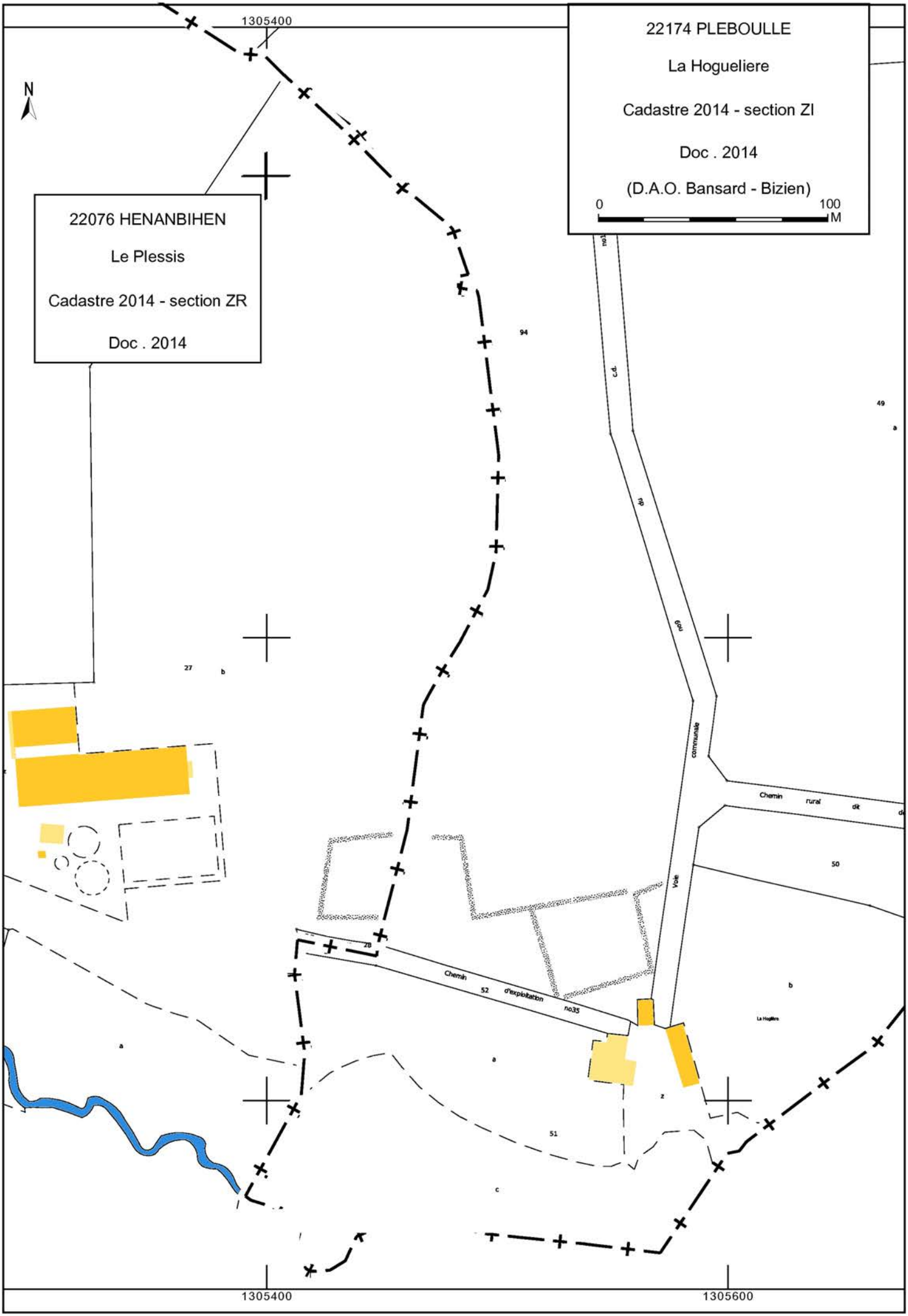
22174 PLEBOULLE
La Hogueliere
Cadastre 2014 - section ZI
Doc . 2014
(D.A.O. Bansard - Bizien)
0
100
M
22076 HENANBIHEN
Le Plessis
Cadastre 2014 - section ZR
Doc . 2014
N
1305400
1305600
94
49
27
50
51
52
Chemin d'exploitation no35
Voie communale no9
Chemin rural dit
c.d. no1

2014 **PLÉBOULLE** **22 174**

La Hoguelière

Cordonnées Lambert II étendue :
X = 254 170 Y = 2 407 340

Couverture aérienne de l'IGN de 2003

FICHE D'ENREGISTREMENT DE DECOUVERTE

Année : **2014**

Première mention = ▮ **Données complémentaires =** ☐ **Année de première mention =**

N° de l'EA = ~~

NOM DU REDACTEUR : **Catherine Bizien-Jaglin**

localisation ***Département*** **: 22** ***commune principale:*** **...PLÉDRAN (22 176)**

Nom : ***Lieu-dit de l'IGN et/ou adresse :*** **Le Pommier Agan**

Commune principale	*Lieu-dit du cadastre*	*Année*	*Section(s) . Parcelle (s)*
PLÉDRAN		**2014**	**378 E**
			.

Commune (s)secondaire(s	*Lieu-dit du cadastre*	*Année*	*Section (s)*	*Parcelle (s)*

IDENTIFICATION

DESCRIPTION (les affixes 1 et 2 sont à choisir dans la liste des affixes matière, morphologie ou autre)

Structures (illimité)	*Doute*	*Affixe 1*	*Affixe 2*	*Quantité*
fossés		**linéaires**	**paralléles**	

Commentaire sur les structures

- Traces annexes (parcellaires ?).
- Ces traces ne présentent aucunes corrélations avec le parcellaire du cadastre de 1846.

INTERPRETATION (les affixes 1 et 2 sont à choisir dans la liste des affixes matière, morphologie ou autre)

Nature (limité à **2** *)*	*Affixe 1*	*Affixe 2*	*Quantité*
portion de voie ancienne			

Commentaire sur l'interprétation

MOBILIER *Mobilier significatif (décrit et commenté)* :

Contexte du mobilier : *Lieu de dépôt du mobilier :*

CHRONOLOGIE

Période de début :	?	siècle :	date :
Période de fin :	?	siècle :	date :

Indicateur de période :

Attribution culturelle :

Commentaire sur la chronologie

GEOREFERENCES (Coordonnées de l'entité) **:**

Type de fond **: IGN 1/25000ème** **Carte : 0916OT - 2001**

Précision de l'emprise : **120 m de long** ***Localisation connue et limites supposées***

Coordonnées Lambert II étendu :

X du centroïde : 224 670 ***Y du centroïde : 2 393 005*** ***Z du centroïde :*** **142 m NGF**

ETAT ACTUEL

Situation : ☒ *plein air* ☐ *Grotte, abri, souterrain* ☐ *Immergé*

Topographie	***Géologie***	***Géomorphologie***

Détruit **:** OUI NON ***En élévation*** **:** OUI NON

CIRCONSTANCES DE DECOUVERTE

Année de la découverte	***Circonstance de la découverte***	***Inventeur/informateur***
20-06-2014	**prospection aérienne**	**C. Bizien-Jaglin**

SOURCES :(mentionner documents bibliographiques, archives, cartes, plans, photographies etc…) **:**

notice	pages concernées
Cliché n°2878 du 20-06-2014	
ras	
google 2003	

Commentaire général sur l'EA :
……
……
……
……
……
……

Cadre réservé au SRA

- N° Entité :

Modification

CartoExploreur 3D - Copyright IGN - Projection Lambert II étendu / NTF - Echelle 1:25000

500 m

© FFRP pour les itinéraires et sentiers de randonnées GR®, GRP®, PR®

22176 PLEDRAN

Le Pommier Agan

Cadastre 2014 - section E

Doc . 2014

(D.A.O. Bansard - Bizien)

0 100 M

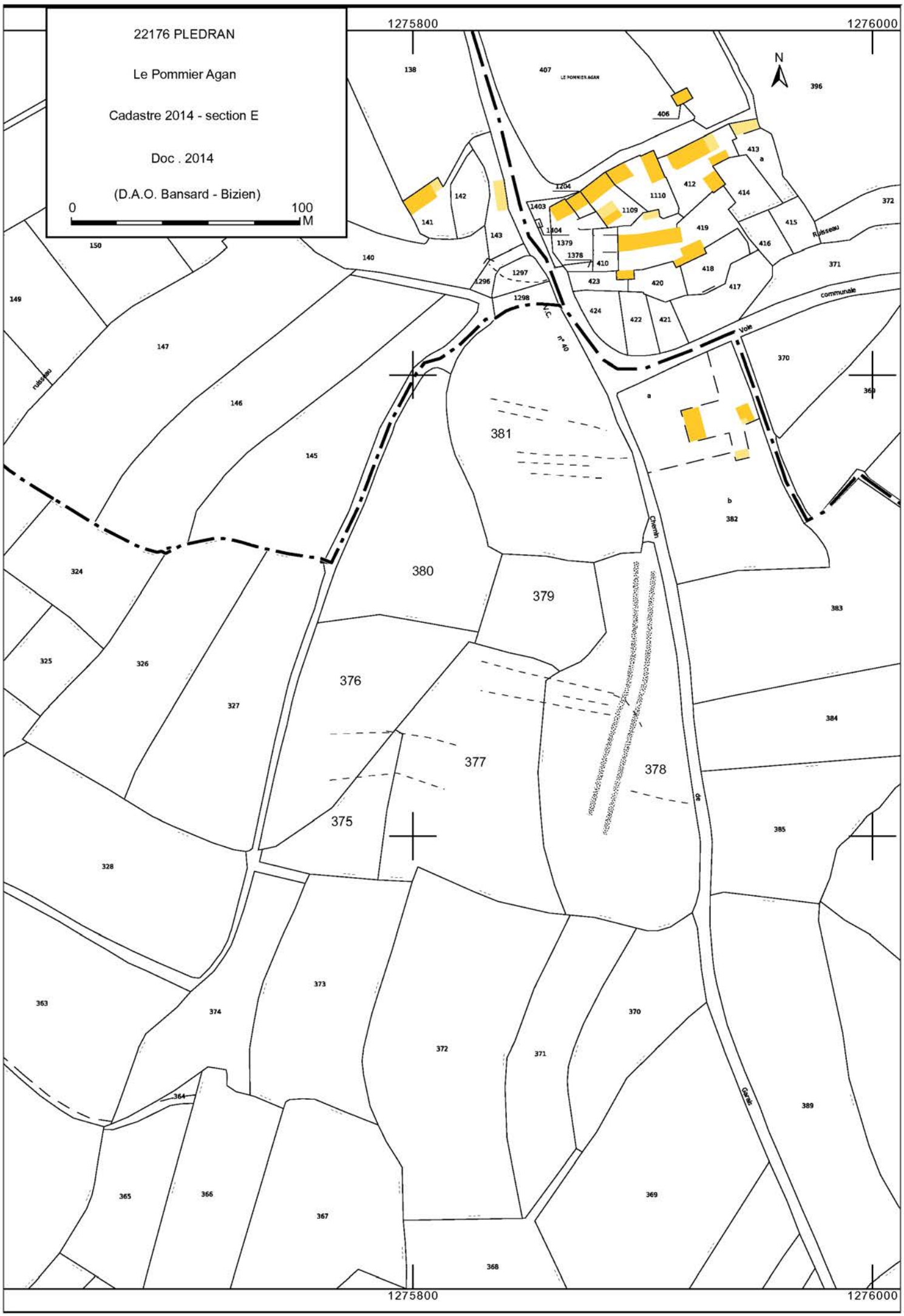

2014 PLÉDRAN 22 176

Le Pommier Agan

Cordonnées Lambert II étendue : X = 224 670 Y = 2 393 005

Cliché C. Bizien-Jaglin n° 2878 du 20-06-2014

Colorimétrie et contraste modifiés

FICHE D'ENREGISTREMENT DE DECOUVERTE

Année : **2014**

Première mention = ■ **Données complémentaires =** □ **Année de première mention = ras**

N° de l'EA =

NOM DU REDACTEUR : **Catherine Bizien-Jaglin**

localisation ***Département*** **: 22** ***commune principale:*** **...PLÉDRAN (22 176)**

Nom : ***Lieu-dit de l'IGN et/ou adresse :*** **Ouest-bourg**

Commune principale	*Lieu-dit du cadastre*	*Année*	*Section(s) . Parcelle (s)*
PLÉDRAN		**2014**	**99, 100, 101, 1198, 2179, 2522, 2523 H**
			.

Commune (s)secondaire(s	*Lieu-dit du cadastre*	*Année*	*Section (s)*	*Parcelle (s)*

IDENTIFICATION

DESCRIPTION (les affixes 1 et 2 sont à choisir dans la liste des affixes matière, morphologie ou autre)

Structures (illimité)	*Doute*	*Affixe 1*	*Affixe 2*	*Quantité*
Enclos		**quadrangulaire**		
Gisement de tegulae				
Commentaire sur les structures - Cet enclos ne présente aucune corrélation avec le parcellaire du cadastre de 1846.				

INTERPRETATION (les affixes 1 et 2 sont à choisir dans la liste des affixes matière, morphologie ou autre)

Nature (limité à **2** *)*	*Affixe 1*	*Affixe 2*	*Quantité*
Commentaire sur l'interprétation			

MOBILIER *Mobilier significatif (décrit et commenté)* **:**

Contexte du mobilier :	*Lieu de dépôt du mobilier :*

CHRONOLOGIE gallo-romain

Période de début :	?	siècle :	date :
Période de fin :	?	siècle :	date :

Indicateur de période :

Attribution culturelle :

Commentaire sur la chronologie

GEOREFERENCES (Coordonnées de l'entité) **:**

Type de fond **: IGN 1/25000ème** **Carte : 0916 OT - 2001**

Précision de l'emprise : **140 m X 180 m** ***Localisation connue et limites supposées***

Coordonnées Lambert II étendu :

X du centroïde : 223 450 ***Y du centroïde : 2 394 950*** ***Z du centroïde :*** **156 m NGF**

ETAT ACTUEL

Situation : ☒ *plein air* ☐ *Grotte, abri, souterrain* ☐ *Immergé*

Topographie	***Géologie***	***Géomorphologie***

Détruit **:** OUI NON ***En élévation*** **:** OUI NON

CIRCONSTANCES DE DECOUVERTE

Année de la découverte	***Circonstance de la découverte***	***Inventeur/informateur***
2014	**pédestre et documentaire**	**M. Tocqué**

SOURCES :(mentionner documents bibliographiques, archives, cartes, plans, photographies etc…) :

notice	pages concernées
Couverture aérienne de l'IGN de 2003	

Commentaire général sur l'EA :
……
……
……
……
……
……

Cadre réservé au SRA

- N° Entité :

Modification

CartoExploreur 3D - Copyright IGN - Projection Lambert II étendu / NTF - Echelle 1:25000

500 m

© FFRP pour les itinéraires et sentiers de randonnées GR®, GRP®, PR®

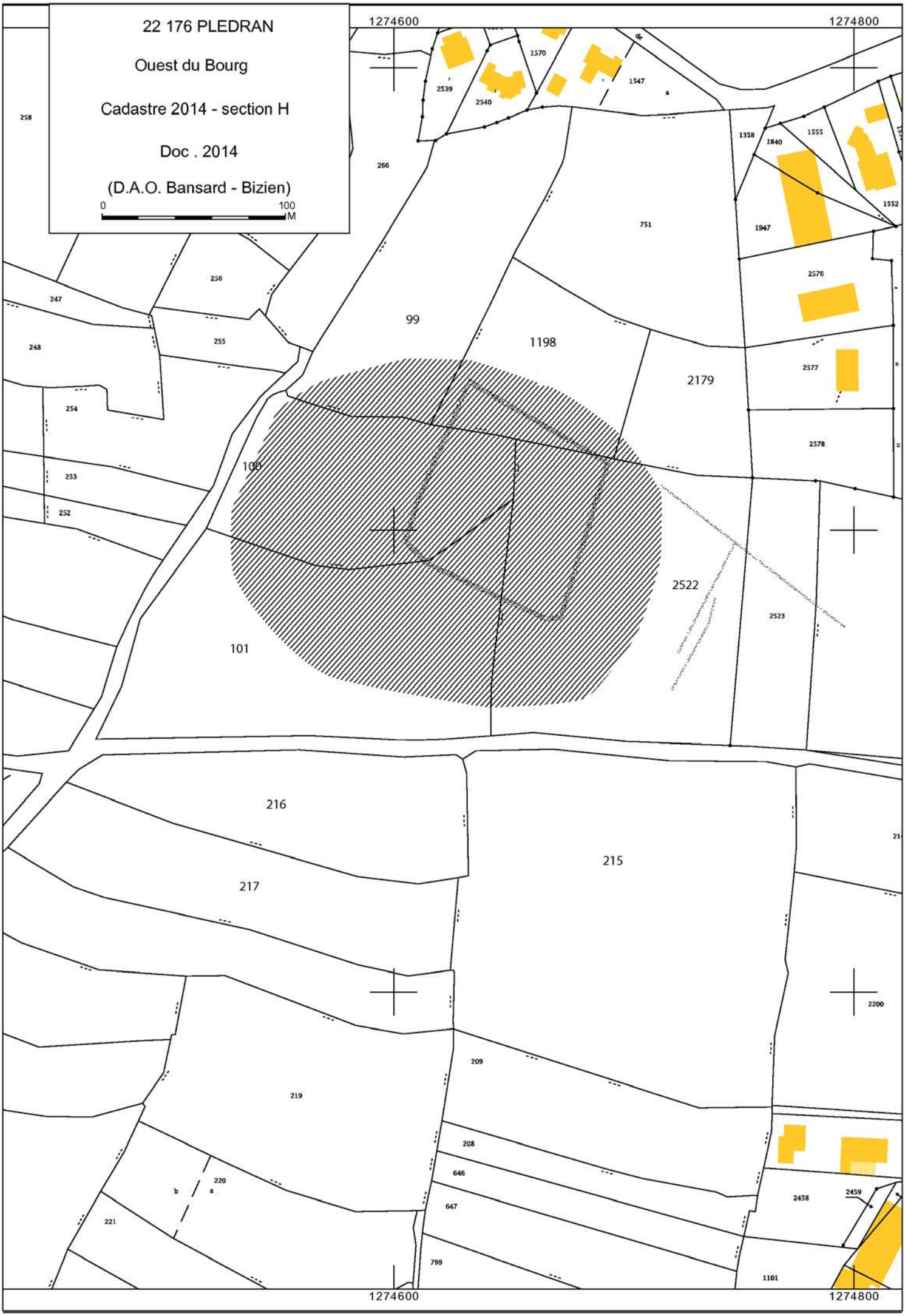
22 176 PLEDRAN
Ouest du Bourg
Cadastre 2014 - section H
Doc . 2014
(D.A.O. Bansard - Bizien)
0
100
M
1274600
1274800
258
266
2539
2540
1570
1547
1358
1840
1555
1552
1947
751
2576
2577
2578
256
247
248
255
254
253
252
99
1198
2179
100
101
2522
2523
216
217
215
2200
209
219
208
646
647
220
221
799
2458
2459
1101

2014 **PLÉDRAN** **22 176**

Ouest-bourg

Cordonnées Lambert II étendue :
X = 223 450 Y = 2 394 950

Couverture aérienne de l'IGN de 2003

Colorimétrie et contraste modifiés

FICHE D'ENREGISTREMENT DE DECOUVERTE

Année : **2014**

Première mention = ■ **Données complémentaires =** □ **Année de première mention =**

N° de l'EA =

NOM DU REDACTEUR : **Catherine Bizien-Jaglin**

localisation ***Département*** **: 22** ***commune principale:*** **...PLEDRAN (22 176)**

Nom : ***Lieu-dit de l'IGN et/ou adresse :*** **sud du bourg**

Commune principale	*Lieu-dit du cadastre*	*Année*	*Section(s) . Parcelle (s)*
PLEDRAN		**2014**	**2229, 2230, 2231, 2235, 2236,2237, 2238 H**
			.

Commune (s)secondaire(s	*Lieu-dit du cadastre*	*Année*	*Section (s)*	*Parcelle (s)*

IDENTIFICATION

DESCRIPTION (les affixes 1 et 2 sont à choisir dans la liste des affixes matière, morphologie ou autre)

Structures (illimité)	*Doute*	*Affixe 1*	*Affixe 2*	*Quantité*
réseau de fossés		**orthogonaux**		

Commentaire sur les structures

-Apparaissant sur une vue aérienne de 2003, détruit par la construction d'un lotissement.
- Cet enclos ne présente aucune corrélation avec le parcellaire du cadastre de 1846.

INTERPRETATION (les affixes 1 et 2 sont à choisir dans la liste des affixes matière, morphologie ou autre)

Nature (limité à **2** *)*	*Affixe 1*	*Affixe 2*	*Quantité*
Probable vue partielle d'un enclos			

Commentaire sur l'interprétation

MOBILIER *Mobilier significatif (décrit et commenté)* :

Contexte du mobilier : *Lieu de dépôt du mobilier :*

CHRONOLOGIE

Période de début :	?	siècle :	date :
Période de fin :	?	siècle :	date :

Indicateur de période :

Attribution culturelle :

Commentaire sur la chronologie

GEOREFERENCES (Coordonnées de l'entité) **:**

Type de fond **: IGN 1/25000ème** **Carte : 0916 OT - 2001**

Précision de l'emprise : **80 m X 60 m** ***Localisation connue et limites supposées***

Coordonnées Lambert II étendu :

X du centroïde : 223 710 ***Y du centroïde : 2 394 520*** ***Z du centroïde :*** **170 m NGF**

ETAT ACTUEL

Situation : ☒ *plein air* ☐ *Grotte, abri, souterrain* ☐ *Immergé*

Topographie	***Géologie***	***Géomorphologie***

Détruit **:** OUI NON ***En élévation*** **:** OUI NON

CIRCONSTANCES DE DECOUVERTE

Année de la découverte	***Circonstance de la découverte***	***Inventeur/informateur***
2014	**prospection documentaire**	**C. Bizien-Jaglin**

SOURCES :(mentionner documents bibliographiques, archives, cartes, plans, photographies etc…) **:**

notice	pages concernées
Couverture aérienne de l'IGN de 2003	

Commentaire général sur l'EA :
……
……
……
……
……
……

Cadre réservé au SRA

- N° Entité :

Modification

CartoExploreur 3D - Copyright IGN - Projection Lambert II étendu / NTF - Echelle 1:25000

500 m

© FFRP pour les itinéraires et sentiers de randonnées GR®, GRP®, PR®

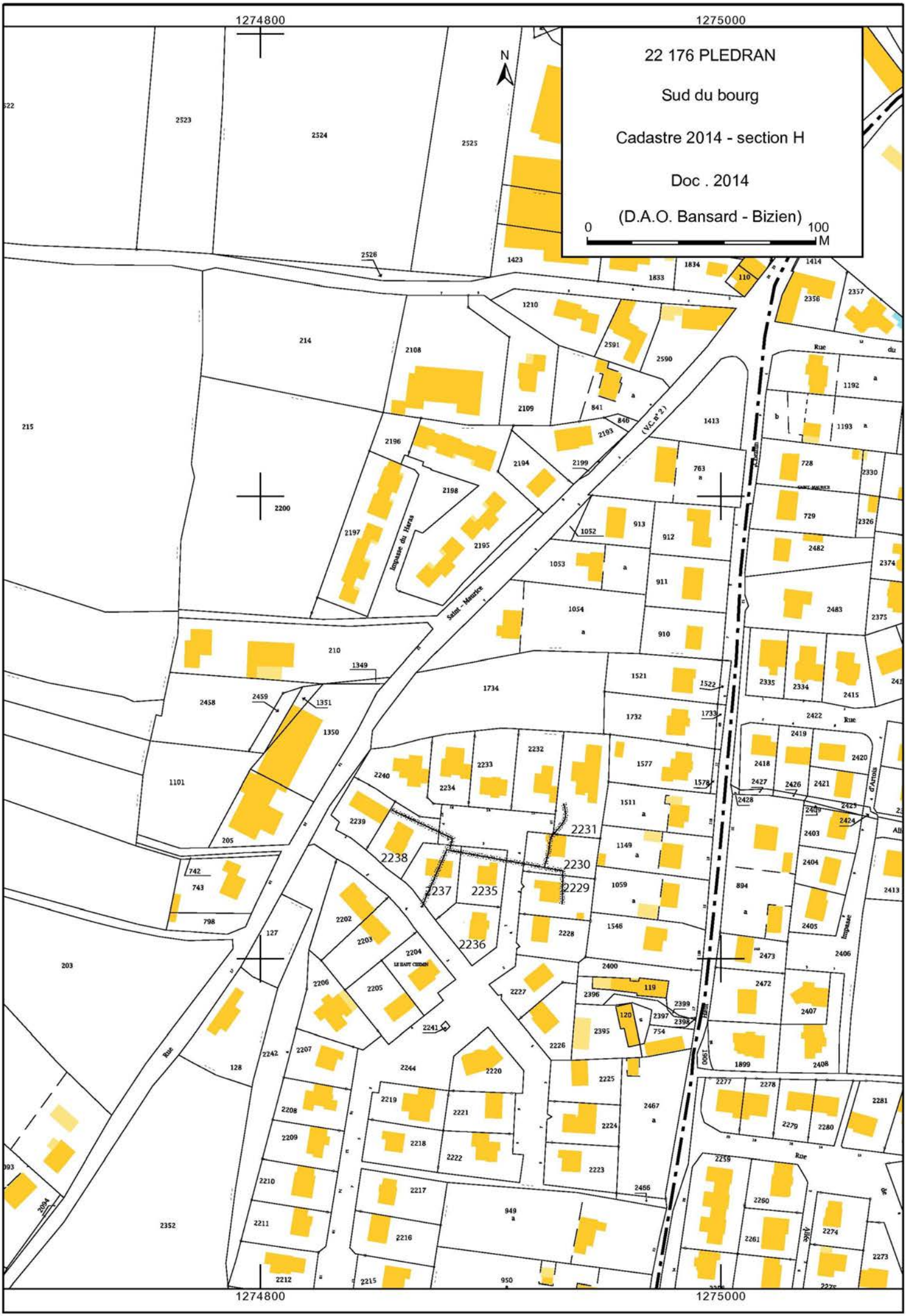
22 176 PLEDRAN
Sud du bourg
Cadastre 2014 - section H
Doc . 2014
(D.A.O. Bansard - Bizien)
0
100
M
N
1274800
1275000
Saint - Maurice
Impasse du Haras
(V.C. n°2)
Rue
Chemin
Impasse
Rue d'Artois
LE HAUT CHEMIN
2231
2238
2230
2237
2235
2229
2236

2014 **PLEDRAN** **22 176**

sud du bourg

Cordonnées Lambert II étendue :
X = 223 710 Y = 2 394 520

Couverture aérienne de l'IGN de 2003

© IGN 2015 - www.geoportail.gouv.fr/mentions-legales

Longitude : 2° 45' 03.3" W
Latitude : 48° 26' 25.6" N

Colorimétrie et contraste modifiés

© IGN 2015 - www.geoportail.gouv.fr/mentions-legales

Longitude : 2° 45' 03.3" W
Latitude : 48° 26' 25.6" N

FICHE D'ENREGISTREMENT DE DECOUVERTE

Année : **2014**

Première mention = ■ **Données complémentaires =** □ **Année de première mention =**

N° de l'EA =

NOM DU REDACTEUR : **Catherine Bizien-Jaglin**

localisation ***Département*** **: 22** ***commune principale:*** **...PLÉGUIEN (22 177)**

Nom : ***Lieu-dit de l'IGN et/ou adresse :*** **La Gare**

Commune principale	*Lieu-dit du cadastre*	*Année*	*Section(s) . Parcelle (s)*
PLÉGUIEN		**2014**	**172, 173, 176, 177, 178, 179 B**
			.

Commune (s)secondaire(s	*Lieu-dit du cadastre*	*Année*	*Section (s)*	*Parcelle (s)*

IDENTIFICATION

DESCRIPTION (les affixes 1 et 2 sont à choisir dans la liste des affixes matière, morphologie ou autre)

Structures (illimité)	*Doute*	*Affixe 1*	*Affixe 2*	*Quantité*
Enclos		**curvilinéaire**		

Commentaire sur les structures

- Apparaissant en vert foncè sur céréales.
- Cet enclos ne présente aucune corrélation avec le parcellaire du cadastre de 1838.

INTERPRETATION (les affixes 1 et 2 sont à choisir dans la liste des affixes matière, morphologie ou autre)

Nature (limité à **2** *)*	*Affixe 1*	*Affixe 2*	*Quantité*

Commentaire sur l'interprétation

MOBILIER *Mobilier significatif (décrit et commenté)* **:**

Contexte du mobilier : *Lieu de dépôt du mobilier :*

CHRONOLOGIE

Période de début :	?	siècle :	date :
Période de fin :	?	siècle :	date :

Indicateur de période :

Attribution culturelle :

Commentaire sur la chronologie

GEOREFERENCES (Coordonnées de l'entité) **:**

Type de fond **: IGN 1/25000ème** **Carte : 0916OT - 2001**

Précision de l'emprise : **100 m X 90 m** ***Localisation connue et limites supposées***

Coordonnées Lambert II étendu :

X du centroïde : 210 430 ***Y du centroïde : 2 417 900*** ***Z du centroïde :*** **81 m NGF**

ETAT ACTUEL

Situation : ☒ *plein air* ☐ *Grotte, abri, souterrain* ☐ *Immergé*

Topographie	***Géologie***	***Géomorphologie***

Détruit **:** OUI NON ***En élévation*** **:** OUI NON

CIRCONSTANCES DE DECOUVERTE

Année de la découverte	***Circonstance de la découverte***	***Inventeur/informateur***
23-06-2014	**prospection aérienne**	**C. Bizien-Jaglin**

SOURCES :(mentionner documents bibliographiques, archives, cartes, plans, photographies etc…) **:**

notice	pages concernées
Cliché n°3359 du 23-06-2014	
Couverture aérienne de l'IGN de 2011	

Commentaire général sur l'EA :
……
……
……
……
……
……

Cadre réservé au SRA

- N° Entité :

Modification

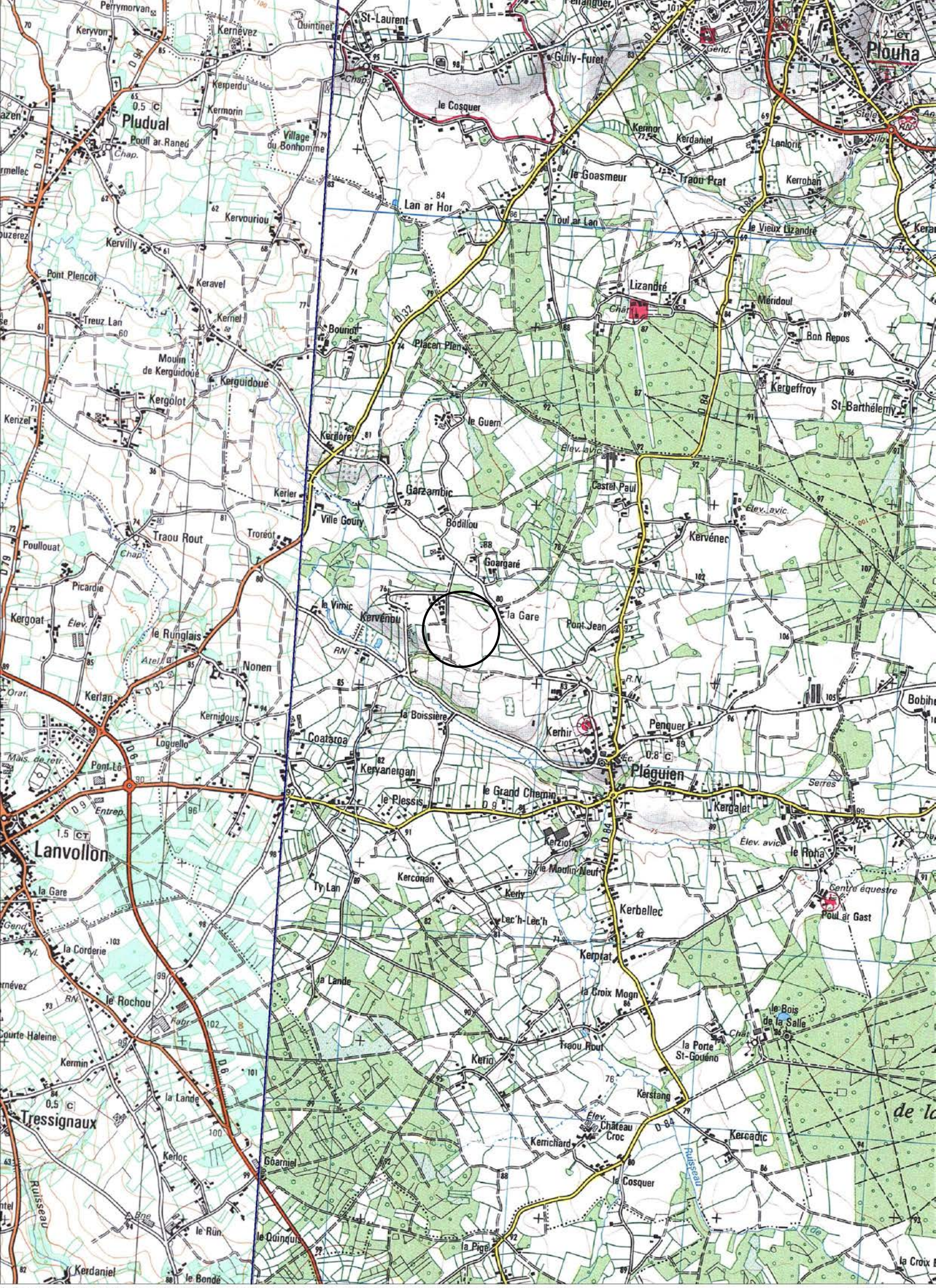

CartoExploreur 3D - Copyright IGN - Projection Lambert II étendu / NTF - Echelle 1:25000

500 m

© FFRP pour les itinéraires et sentiers de randonnées GR®, GRP®, PR®

1261800
1262000
22177 PLEGUIEN
La Gare
Cadastre 2014 - section B
Doc . 2014
(D.A.O. Bansard - Bizien)
0
100
M
N
359
375
377
379
380
381
382
78
162
180
181
185
186
196
197
199
171
170
168
834
839
172
178
179
154
173
176
177
175
174
153
8
9
10
13
14
15
385
a
no 10
dite
184
de
Kervenec
no 7
de
la
Gare
la Gare

2014 **PLÉGUIEN** **22 177**

La Gare

Cordonnées Lambert II étendue :
X = 210 430 Y = 2 417 900

Cliché C. Bizien-Jaglin n° 3359 du 23-06-2014

Colorimétrie et contraste modifiés

FICHE D'ENREGISTREMENT DE DECOUVERTE

Année : **2014**

Première mention = ■ **Données complémentaires =** □ **Année de première mention = ras**

N° de l'EA =

NOM DU REDACTEUR : **Catherine Bizien-Jaglin**

localisation ***Département*** **: 22** ***commune principale:*** **...PLÉGUIEN (22177)**

Nom : ***Lieu-dit de l'IGN et/ou adresse :*** **La Gare 2**

Commune principale	*Lieu-dit du cadastre*	*Année*	*Section(s) . Parcelle (s)*
PLÉGUIEN		**2014**	**105, 107, 108, 109, 110, 161 B**
			.

Commune (s)secondaire(s	*Lieu-dit du cadastre*	*Année*	*Section (s)*	*Parcelle (s)*

IDENTIFICATION

DESCRIPTION (les affixes 1 et 2 sont à choisir dans la liste des affixes matière, morphologie ou autre)

Structures (illimité)	*Doute*	*Affixe 1*	*Affixe 2*	*Quantité*
enclos		**curvilinéaires**	**multiples**	

Commentaire sur les structures

- Apparaissant en vert foncè sur céréales.
- Cet enclos ne présente aucune corrélation avec le parcellaire du cadastre de 1838.

INTERPRETATION (les affixes 1 et 2 sont à choisir dans la liste des affixes matière, morphologie ou autre)

Nature (limité à 2)	*Affixe 1*	*Affixe 2*	*Quantité*

Commentaire sur l'interprétation

MOBILIER *Mobilier significatif (décrit et commenté)* **:**

Contexte du mobilier : *Lieu de dépôt du mobilier :*

CHRONOLOGIE

Période de début :	?	siècle :	date :
Période de fin :	?	siècle :	date :

Indicateur de période :

Attribution culturelle :

Commentaire sur la chronologie

GEOREFERENCES (Coordonnées de l'entité) **:**

Type de fond **: IGN 1/25000ème** **Carte : 0916OT - 2001**

Précision de l'emprise : **110 m X 140 m** ***Localisation connue et limites supposées***

Coordonnées Lambert II étendu :

X du centroïde : 210 820 ***Y du centroïde : 2 418 070*** ***Z du centroïde :*** **83 m NGF**

ETAT ACTUEL

Situation : ☒ *plein air* ☐ *Grotte, abri, souterrain* ☐ *Immergé*

Topographie	***Géologie***	***Géomorphologie***

Détruit **:** OUI NON ***En élévation*** **:** OUI NON

CIRCONSTANCES DE DECOUVERTE

Année de la découverte	***Circonstance de la découverte***	***Inventeur/informateur***
2014	**prospection documentaire**	**C. Bizien-Jaglin**

SOURCES :(mentionner documents bibliographiques, archives, cartes, plans, photographies etc…) **:**

notice	pages concernées
Couverture aérienne de l'IGN de 2011	

Commentaire général sur l'EA :

……
……
……
……
……
……

Cadre réservé au SRA

• N° Entité :

Modification

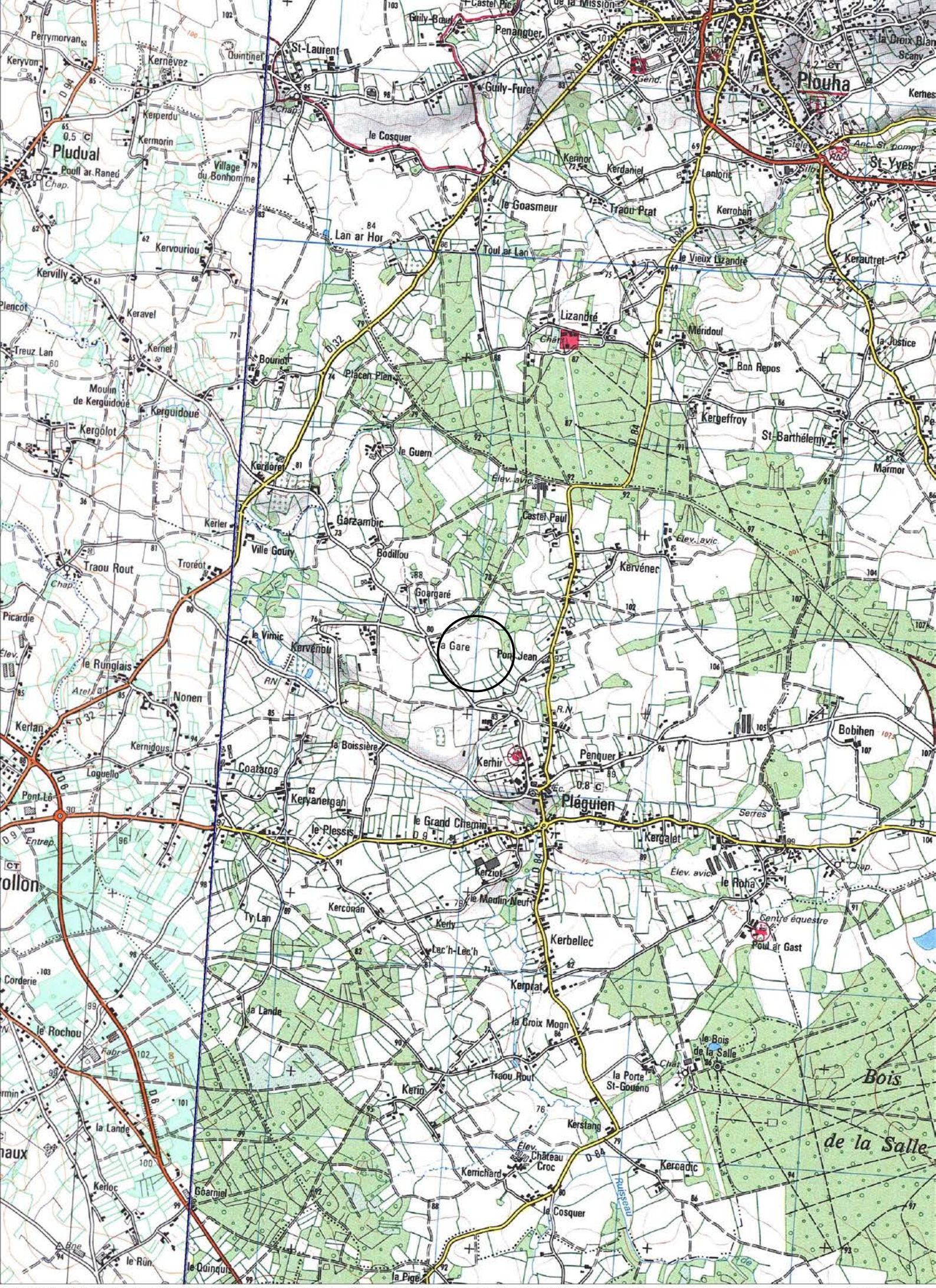

CartoExploreur 3D - Copyright IGN - Projection Lambert II étendu / NTF - Echelle 1:25000

500 m

© FFRP pour les itinéraires et sentiers de randonnées GR®, GRP®, PR®

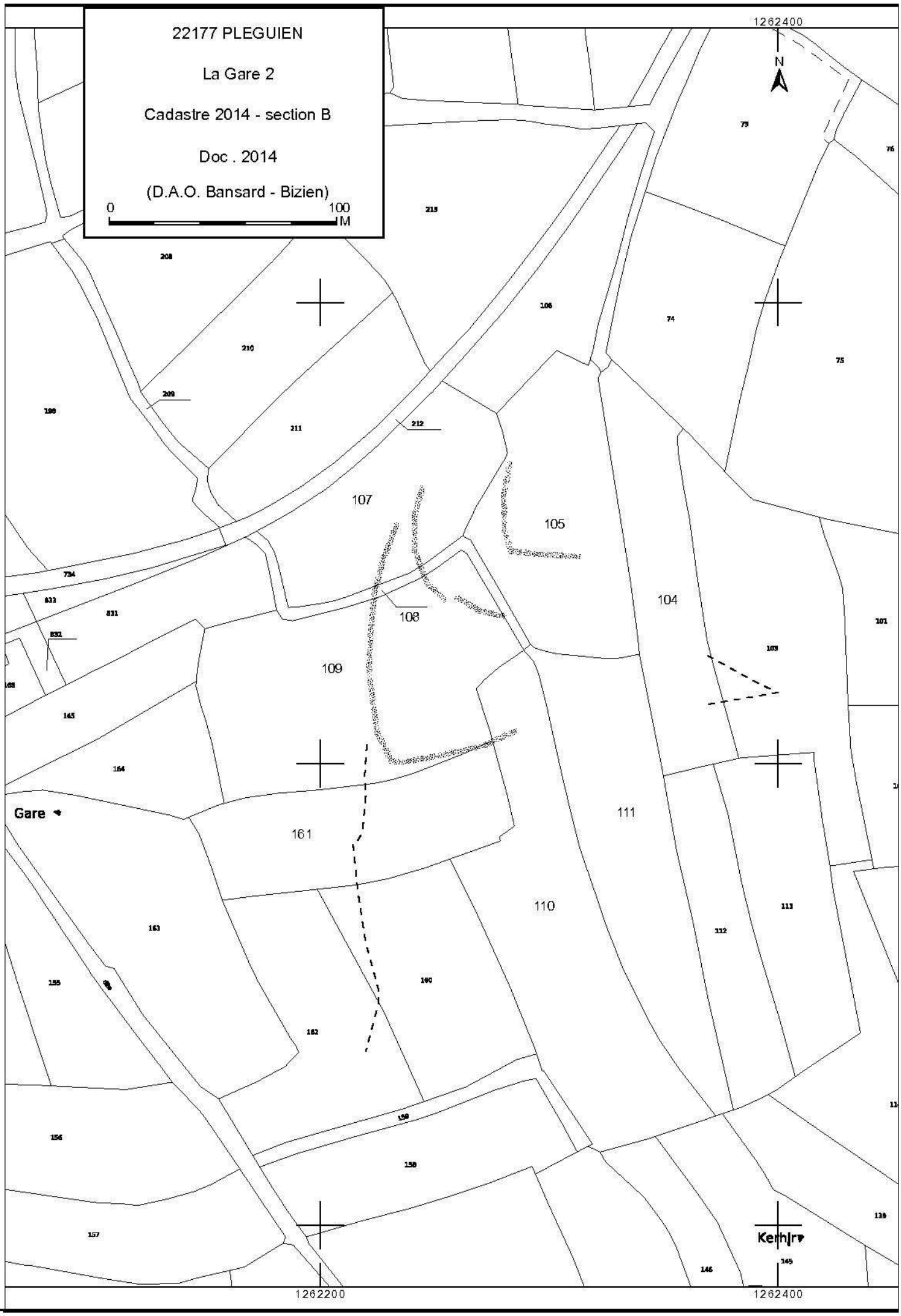
22177 PLEGUIEN
La Gare 2
Cadastre 2014 - section B
Doc . 2014
(D.A.O. Bansard - Bizien)
0
100
M
1262400
N
1262200
1262400
107
105
104
108
109
161
111
110
Gare
Kerhir

La Gare 2

Cordonnées Lambert II étendue :
X = 210 820 Y = 2 418 070

Couverture aérienne de l'IGN de 2011

Colorimétrie et contraste modifiés

FICHE D'ENREGISTREMENT DE DECOUVERTE

Année : **2014**

Première mention = ■ **Données complémentaires =** □ **Année de première mention =**

N° de l'EA = ~~

NOM DU REDACTEUR : **Catherine Bizien-Jaglin**

localisation ***Département*** **: 22** ***commune principale:*** **...PLÉMET (22 183)**

Nom : ***Lieu-dit de l'IGN et/ou adresse :*** **La Ville Goudouin**

Commune principale	*Lieu-dit du cadastre*	*Année*	*Section(s) . Parcelle (s)*
PLÉMET		**2014**	**76 a YN**
			.

Commune (s)secondaire(s	*Lieu-dit du cadastre*	*Année*	*Section (s)*	*Parcelle (s)*

IDENTIFICATION

DESCRIPTION (les affixes 1 et 2 sont à choisir dans la liste des affixes matière, morphologie ou autre)

Structures (illimité)	*Doute*	*Affixe 1*	*Affixe 2*	*Quantité*
enclos		**quarangulaire**	**emboité**	
fossés		**rectilinéaires**		
Commentaire sur les structures - Cet enclos ne présente aucune corrélation avec le parcellaire du cadastre de 1829.				

INTERPRETATION (les affixes 1 et 2 sont à choisir dans la liste des affixes matière, morphologie ou autre)

Nature (limité à **2** *)*	*Affixe 1*	*Affixe 2*	*Quantité*
voie, parcellaire ancien			
Commentaire sur l'interprétation			

MOBILIER *Mobilier significatif (décrit et commenté)* **:**

Contexte du mobilier :	*Lieu de dépôt du mobilier :*

CHRONOLOGIE Age du fer X

Période de début :	?	siècle :	date :
Période de fin :	?	siècle :	date :

Indicateur de période :

Attribution culturelle :

Commentaire sur la chronologie

GEOREFERENCES (Coordonnées de l'entité) **:**

Type de fond **: IGN 1/25000ème** **Carte : 0918 O - 1996**

Précision de l'emprise : **70 m X 70 m** ***Localisation connue et limites supposées***

Coordonnées Lambert II étendu :

X du centroïde : 235 360 ***Y du centroïde : 2 363 835*** ***Z du centroïde :*** **157 m NGF**

ETAT ACTUEL

Situation : ☒ *plein air* ☐ *Grotte, abri, souterrain* ☐ *Immergé*

Topographie	***Géologie***	***Géomorphologie***

Détruit **:** OUI NON ***En élévation*** **:** OUI NON

CIRCONSTANCES DE DECOUVERTE

Année de la découverte	***Circonstance de la découverte***	***Inventeur/informateur***
20-06-2014	**prospection aérienne**	**C. Bizien-Jaglin**

SOURCES :(mentionner documents bibliographiques, archives, cartes, plans, photographies etc…) **:**

notice	pages concernées
Cliché n°2729 du 20-06-2014	
Couverture aérienne de l'IGN de 2011	

Commentaire général sur l'EA :
……
……
……
……
……
……

Cadre réservé au SRA

- N° Entité :

Modification

CartoExploreur 3D - Copyright IGN - Projection Lambert II étendu / NTF - Echelle 1:25000

© FFRP pour les itinéraires et sentiers de randonnées GR®, GRP®, PR®

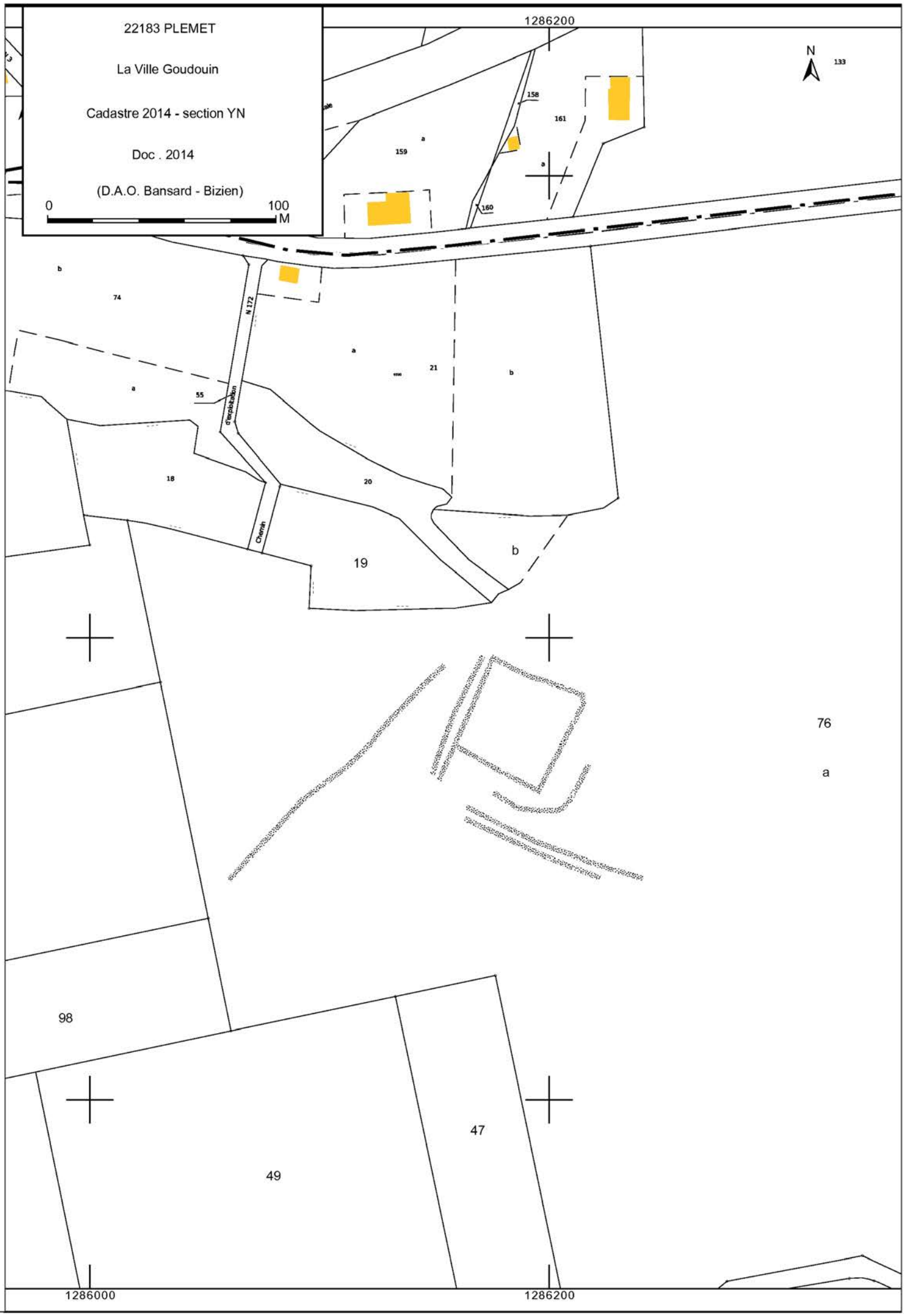
22183 PLEMET
La Ville Goudouin
Cadastre 2014 - section YN
Doc . 2014
(D.A.O. Bansard - Bizien)
0
100
M
1286200
N
133
158
161
159
a
160
b
74
N 172
a
21
b
55
d'exploitation
18
20
Chemin
19
b
76
a
98
47
49
1286000
1286200

2014 PLÉMET 22 183

La Ville Goudouin

Cordonnées Lambert II étendue : X = 235 360 Y = 2 363 835

Cliché C. Bizien-Jaglin n° 2729 du 20-06-2014

Colorimétrie et contraste modifiés

FICHE D'ENREGISTREMENT DE DECOUVERTE

Année : **2014**

Première mention = ☐ **Données complémentaires =** ■ **Année de première mention = 1997**

N° de l'EA = 221 850 045

NOM DU REDACTEUR : **Catherine Bizien-Jaglin**

localisation ***Département*** **: 22** ***commune principale:*** **...PLENEE-JUGON (22 185)**

Nom : ***Lieu-dit de l'IGN et/ou adresse :*** **La Touche Sauvagères**

Commune principale	*Lieu-dit du cadastre*	*Année*	*Section(s) . Parcelle (s)*
PLENEE-JUGON		**2014**	**YC 29**
			.

Commune (s)secondaire(s	*Lieu-dit du cadastre*	*Année*	*Section (s)*	*Parcelle (s)*

IDENTIFICATION

DESCRIPTION (les affixes 1 et 2 sont à choisir dans la liste des affixes matière, morphologie ou autre)

Structures (illimité)	*Doute*	*Affixe 1*	*Affixe 2*	*Quantité*
Enclos		**orthogonal**		
Gisement de tegulae et briques				

Commentaire sur les structures

- Gisement de mobilier gallo-romain localisé sur un enclos connus depuis 1997.

INTERPRETATION (les affixes 1 et 2 sont à choisir dans la liste des affixes matière, morphologie ou autre)

Nature (limité à **2** *)*	*Affixe 1*	*Affixe 2*	*Quantité*

Commentaire sur l'interprétation

A l'occasion de la visite d'enclos, D. Samson a observé la présence de nombreux fragments de briques et tegulae sur cet enclos connue depuis 1997.

MOBILIER *Mobilier significatif (décrit et commenté)* :

Fragment de tegulae et de brique, tranchant de hache en bronze

Contexte du mobilier : *Lieu de dépôt du mobilier :* Ce.R.A.A. Saint-Malo

CHRONOLOGIE Gallo-romain

Période de début :	?	siècle :	date :
Période de fin :	?	siècle :	date :

Indicateur de période :

Attribution culturelle :

Commentaire sur la chronologie

GEOREFERENCES (Coordonnées de l'entité) **:**

Type de fond **: IGN 1/25000ème** **Carte : 1017 O - 1996**

Précision de l'emprise : **340 m X 240 m** ***Localisation connue et limites supposées***

Coordonnées Lambert II étendu :

X du centroïde : 250 840 ***Y du centroïde : 2 384 310*** ***Z du centroïde :*** **71 m NGF**

ETAT ACTUEL

Situation : ☒ *plein air* ☐ *Grotte, abri, souterrain* ☐ *Immergé*

Topographie	***Géologie***	***Géomorphologie***

Détruit **:** OUI NON ***En élévation*** **:** OUI NON

CIRCONSTANCES DE DECOUVERTE

Année de la découverte	***Circonstance de la découverte***	***Inventeur/informateur***
2014	**prospection pédestre**	**D. Samson**

SOURCES :(mentionner documents bibliographiques, archives, cartes, plans, photographies etc…) :

notice	pages concernées
Bizien-Jaglin C., Wyart V.,1998 = Chronique de prospection 1997 dans le nord de la Haute-Bretagne, dans Dossiers du Ce.R.A.A., 26, 1998, p. 29-53.	
Dessin D. Guérin	
Cliché n°6895, 6900	

Commentaire général sur l'EA :
……
……
……
……
……
……

Cadre réservé au SRA

• N° Entité :

Modification

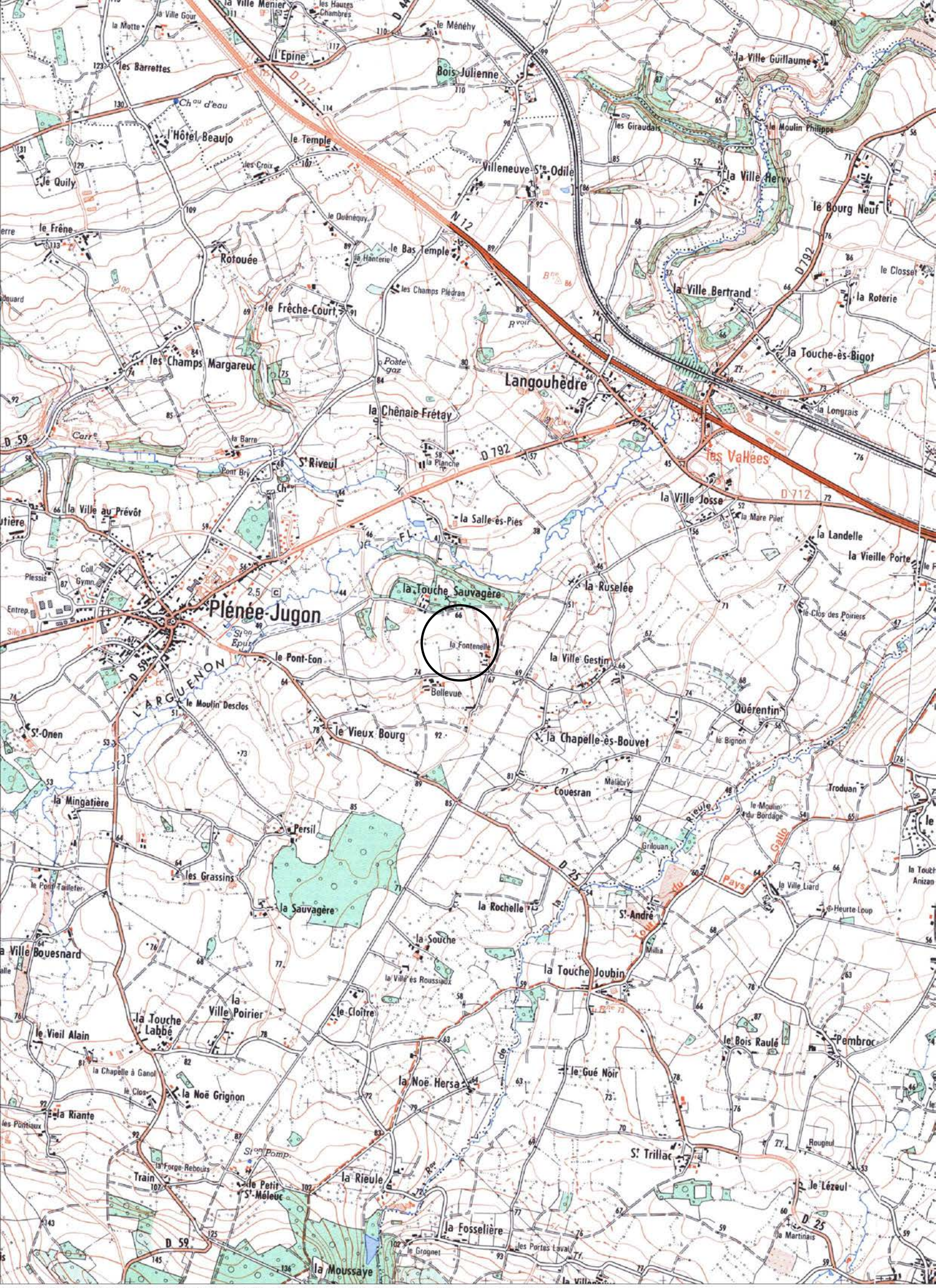

CartoExploreur 3D - Copyright IGN - Projection Lambert II étendu / NTF - Echelle 1:25000

500 m

© FFRP pour les itinéraires et sentiers de randonnées GR®, GRP®, PR®

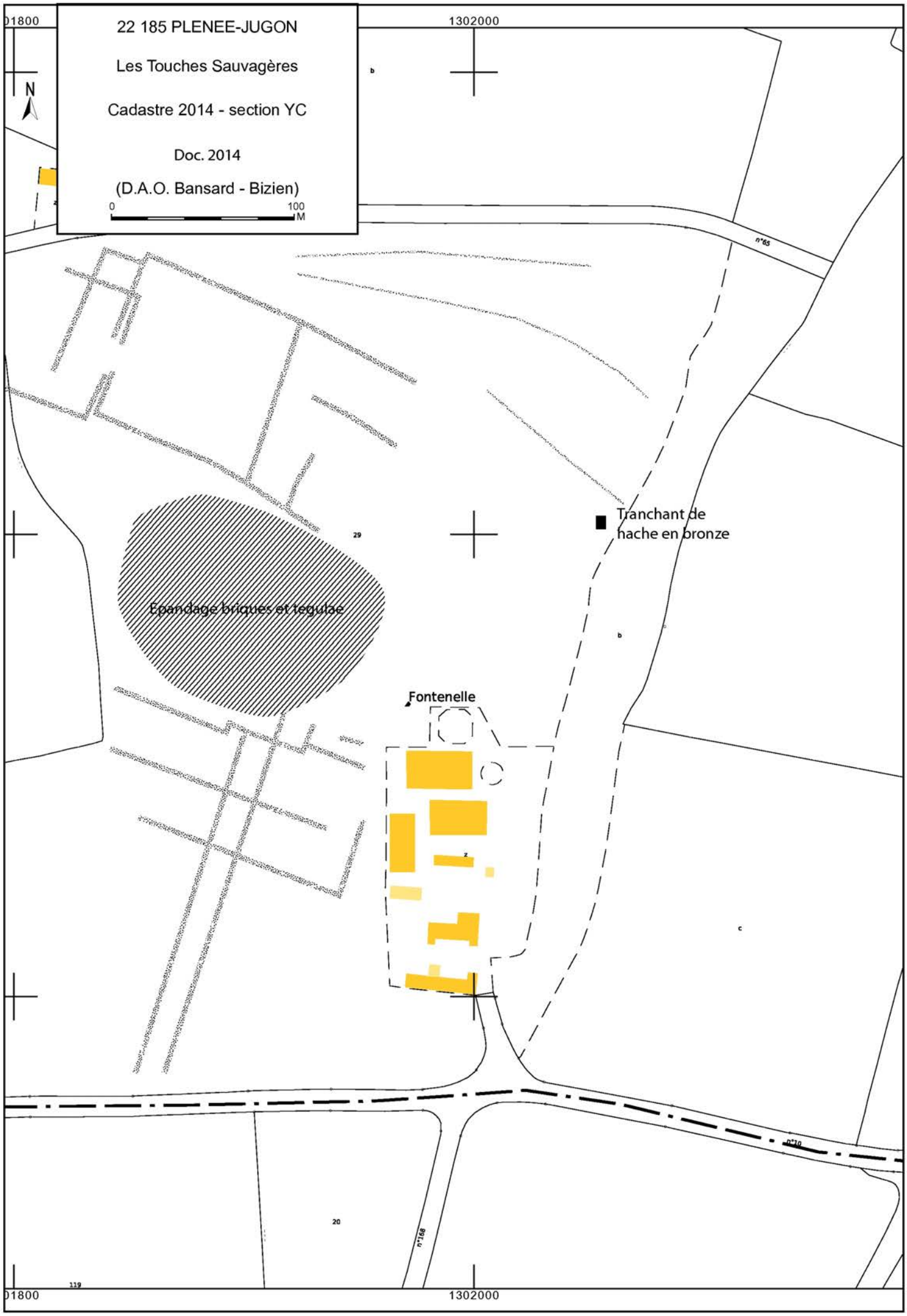
22 185 PLENEE-JUGON
Les Touches Sauvagères
Cadastre 2014 - section YC
Doc. 2014
(D.A.O. Bansard - Bizien)
0
100
M
N
01800
1302000
Tranchant de hache en bronze
Épandage briques et tegulae
Fontenelle
29
20
119
n°65
n°10
n°168

La Touche Sauvagères

Cordonnées Lambert II étendue :
X = 250 840 Y = 2 384 310



FICHE D'ENREGISTREMENT DE DECOUVERTE

Année : **2014**

Première mention = ■ **Données complémentaires =** □ **Année de première mention =**

N° de l'EA =

NOM DU REDACTEUR : **Catherine Bizien-Jaglin**

localisation ***Département*** **: 35** ***commune principale:*** **...PLÉNÉE-JUGON (22 185)**

Nom : ***Lieu-dit de l'IGN et/ou adresse :*** **La Ville Bouesnard**

Commune principale	*Lieu-dit du cadastre*	*Année*	*Section(s) . Parcelle (s)*
PLÉNÉE-JUGON		**2014**	**30, 31, 33 YO**
			.

Commune (s)secondaire(s	*Lieu-dit du cadastre*	*Année*	*Section (s)*	*Parcelle (s)*

IDENTIFICATION

DESCRIPTION (les affixes 1 et 2 sont à choisir dans la liste des affixes matière, morphologie ou autre)

Structures (illimité)	*Doute*	*Affixe 1*	*Affixe 2*	*Quantité*
gisement de tegulae				
Commentaire sur les structures				

INTERPRETATION (les affixes 1 et 2 sont à choisir dans la liste des affixes matière, morphologie ou autre)

Nature (limité à **2** *)*	*Affixe 1*	*Affixe 2*	*Quantité*
Commentaire sur l'interprétation			

MOBILIER *Mobilier significatif (décrit et commenté)* **:**

clef en bronze à scénographie érotique
Contexte du mobilier : *Lieu de dépôt du mobilier :*

CHRONOLOGIE gallo-romain

Période de début :	?	siècle :	date :
Période de fin :	?	siècle :	date :

Indicateur de période :

Attribution culturelle :

Commentaire sur la chronologie

GEOREFERENCES (Coordonnées de l'entité) **:**

Type de fond **: IGN 1/25000ème** **Carte : 1017 O - 1996**

Précision de l'emprise : **200 m X 100 m** ***Localisation connue et limites supposées***

Coordonnées Lambert II étendu :

X du centroïde : 248 560 ***Y du centroïde : 2 382 820*** ***Z du centroïde :*** **66 m NGF**

ETAT ACTUEL

Situation : ☒ *plein air* ☐ *Grotte, abri, souterrain* ☐ *Immergé*

Topographie	***Géologie***	***Géomorphologie***

Détruit **:** OUI NON ***En élévation*** **:** OUI NON

CIRCONSTANCES DE DECOUVERTE

Année de la découverte	***Circonstance de la découverte***	***Inventeur/informateur***
2014	**pédestre**	**D. Samson**

SOURCES :(mentionner documents bibliographiques, archives, cartes, plans, photographies etc…) :

notice	pages concernées
Cliché n°6885, 6891	
dessin D. Guérin	

Commentaire général sur l'EA :
……
……
……
……
……
……

Cadre réservé au SRA

- N° Entité :

Modification

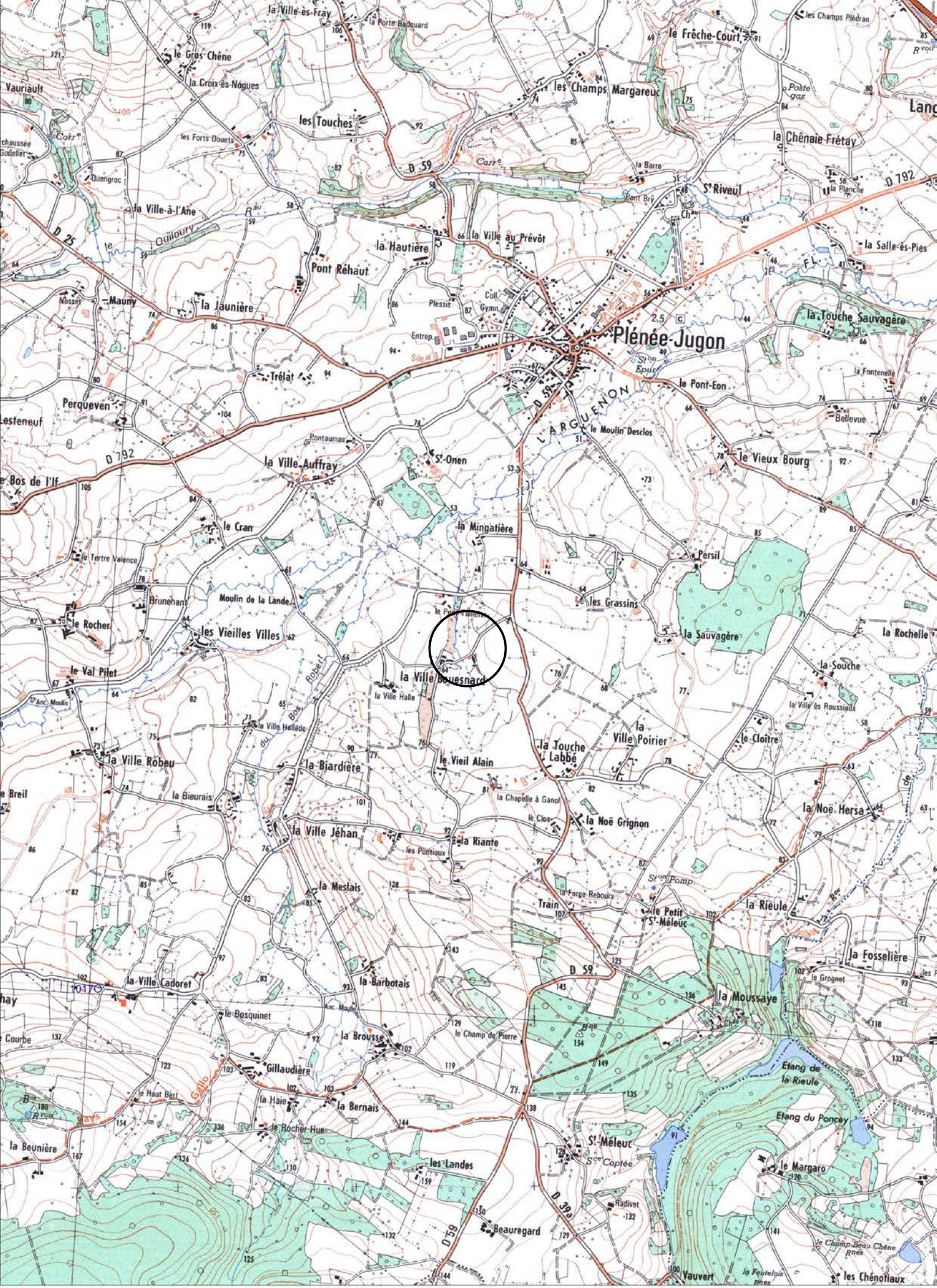

CartoExploreur 3D - Copyright IGN - Projection Lambert II étendu / NTF - Echelle 1:25000

500 m

© FFRP pour les itinéraires et sentiers de randonnées GR®, GRP®, PR®

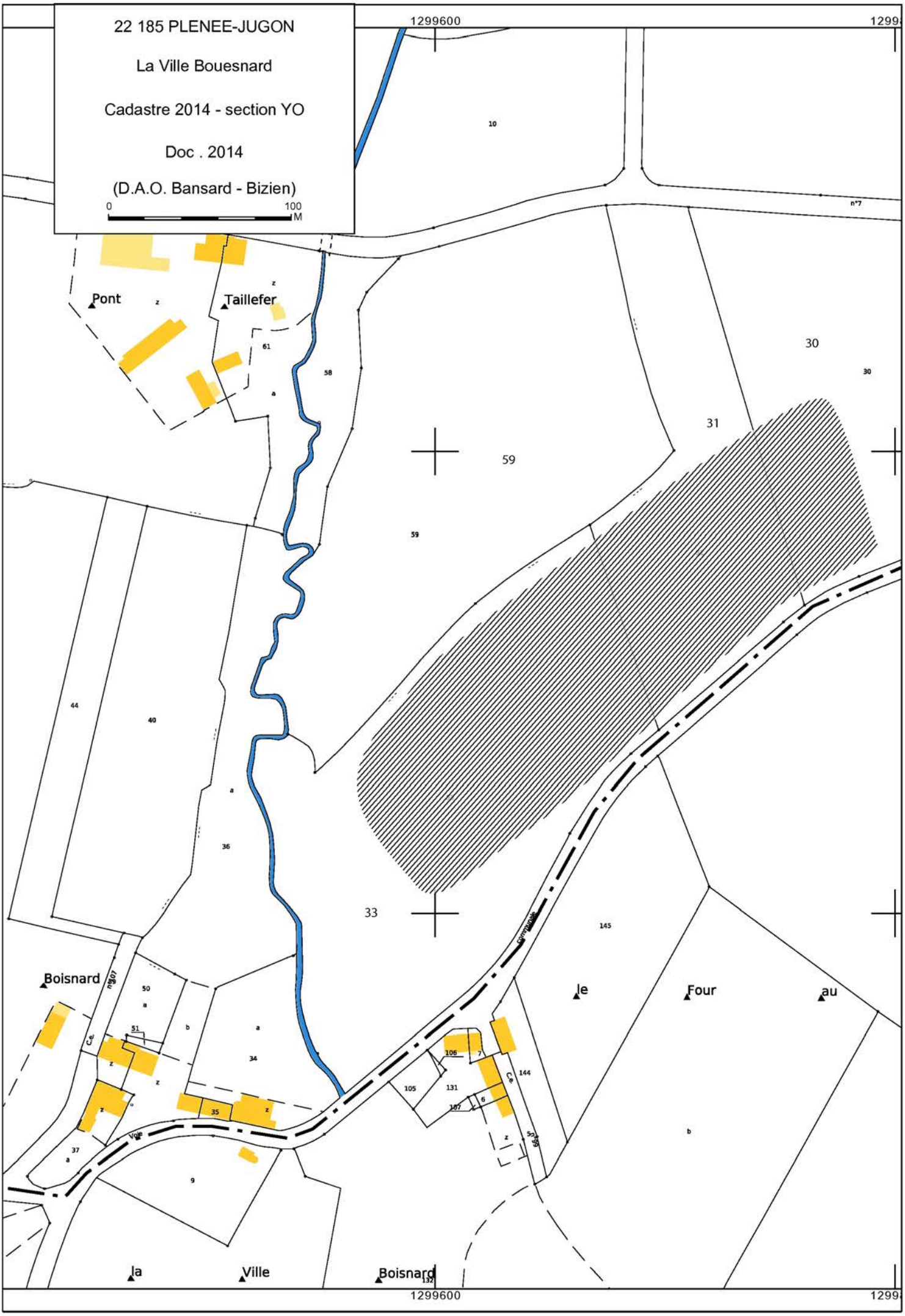
22 185 PLENEE-JUGON
La Ville Bouesnard
Cadastre 2014 - section YO
Doc . 2014
(D.A.O. Bansard - Bizien)
0
100
M
1299600
Pont
Taillefer
Boisnard
le
Four
au
la
Ville
Boisnard
n°7
n°107
Voie
Communale
10
30
31
59
58
61
44
40
36
33
145
50
51
34
35
37
9
106
7
144
105
131
107
6
5
132

La Ville Bouesnard

Cordonnées Lambert II étendue :
X = 248 560 Y = 2 382 820



FICHE D'ENREGISTREMENT DE DECOUVERTE

Année : **2014**

Première mention = **Données complémentaires =** **Année de première mention = 2001, 2008**

N° de l'EA = 221 850 033

NOM DU REDACTEUR : **Catherine Bizien-Jaglin**

localisation ***Département*** **: 22** ***commune principale:*** **...PLENEE-JUGON (22 185)**

Nom : ***Lieu-dit de l'IGN et/ou adresse :*** **La Ville Hallade**

Commune principale	*Lieu-dit du cadastre*	*Année*	*Section(s) . Parcelle (s)*
PLENEE-JUGON		**2014**	**41 XA**
			.

Commune (s)secondaire(s	*Lieu-dit du cadastre*	*Année*	*Section (s)*	*Parcelle (s)*

IDENTIFICATION

DESCRIPTION (les affixes 1 et 2 sont à choisir dans la liste des affixes matière, morphologie ou autre)

Structures (illimité)	*Doute*	*Affixe 1*	*Affixe 2*	*Quantité*
enclos		**complexe**	**emboité**	
Commentaire sur les structures				

INTERPRETATION (les affixes 1 et 2 sont à choisir dans la liste des affixes matière, morphologie ou autre)

Nature (limité à **2** *)*	*Affixe 1*	*Affixe 2*	*Quantité*

Commentaire sur l'interprétation

A l'occasion de la visite d'enclos, D. Samson a ramassé deux statères coriosolites "collés". Les surfaces ainsi protégées sont bien conservées. Cette découverte conforte la datation présentie par typologie de l'enclos à savoir : second Age du Fer. Cette découverte a été faite entre les Vieux Villes et l'enclos

MOBILIER *Mobilier significatif (décrit et commenté)* **:**

Statères coriosolites (2)

Contexte du mobilier : *Lieu de dépôt du mobilier :*

CHRONOLOGIE Age du Fer

Période de début :	?	siècle :	date :
Période de fin :	?	siècle :	date :

Indicateur de période :

Attribution culturelle :

Commentaire sur la chronologie

GEOREFERENCES (Coordonnées de l'entité) **:**

Type de fond **: IGN 1/25000ème** **Carte : 1017 O - 1996**

Précision de l'emprise : ~~ ***Localisation connue et limites supposées***

Coordonnées Lambert II étendu :

X du centroïde : 246 960 ***Y du centroïde : 2 382 380*** ***Z du centroïde :*** **80 m NGF**

ETAT ACTUEL

Situation : ☐ *plein air* ☐ *Grotte, abri, souterrain* ☐ *Immergé*

Topographie	***Géologie***	***Géomorphologie***

Détruit **:** OUI NON ***En élévation*** **:** OUI NON

CIRCONSTANCES DE DECOUVERTE

Année de la découverte	***Circonstance de la découverte***	***Inventeur/informateur***
2014	**prospection pédestre**	**D. Samson**

SOURCES :(mentionner documents bibliographiques, archives, cartes, plans, photographies etc…) :

notice	pages concernées
Cliché n°6839, 6852, 6861, 6876	
Bizien-Jaglin C.,2002 - Chronique de prospection 2001 dans le nord de la Haute-Br de la Basse-Normandie, dans Dossiers du Ce.R.A.A., 30, 2002, p. 59-78.	
Bizien-Jaglin Catherine, 2009 - La prospection archéologique dans le nord de la Ha 2008, Les Dossiers du Ce.R.A.A., n°37.	

Commentaire général sur l'EA :
……
……
……
……
……
……

Cadre réservé au SRA

- N° Entité :

Modification

CartoExploreur 3D - Copyright IGN - Projection Lambert II étendu / NTF - Echelle 1:25000

500 m

© FFRP pour les itinéraires et sentiers de randonnées GR®, GRP®, PR®

Département :
COTES D ARMOR

Commune :
PLENEE-JUGON

Section : XA

Échelle d'origine : 1/2000

Échelle d'édition : 1/2000

Date d'édition : 19/01/2009
(fuseau horaire de Paris)

©2007 Ministère du budget, des comptes publics et de la fonction publique

DIRECTION GÉNÉRALE DES FINANCES PUBLIQUES

EXTRAIT DU PLAN CADASTRAL INFORMATISÉ

PLENEE-JUGON (22 185)

La Ville Hallade

(Doc. 2014)

EXTRAIT DU PLAN CADASTRAL

Le plan visualisé sur cet extrait est géré par le centre des impôts foncier suivant :
Centre des Impôts Foncier
4, rue Salle Gourdine BP 62042
22102 Dinan Cédex
tél. 02 96 87 61 00 -fax 02 96 87 40 19
cdif.dinan@dgfip.finances.gouv.fr

Cet extrait de plan vous est délivré par :

cadastre.gouv.fr

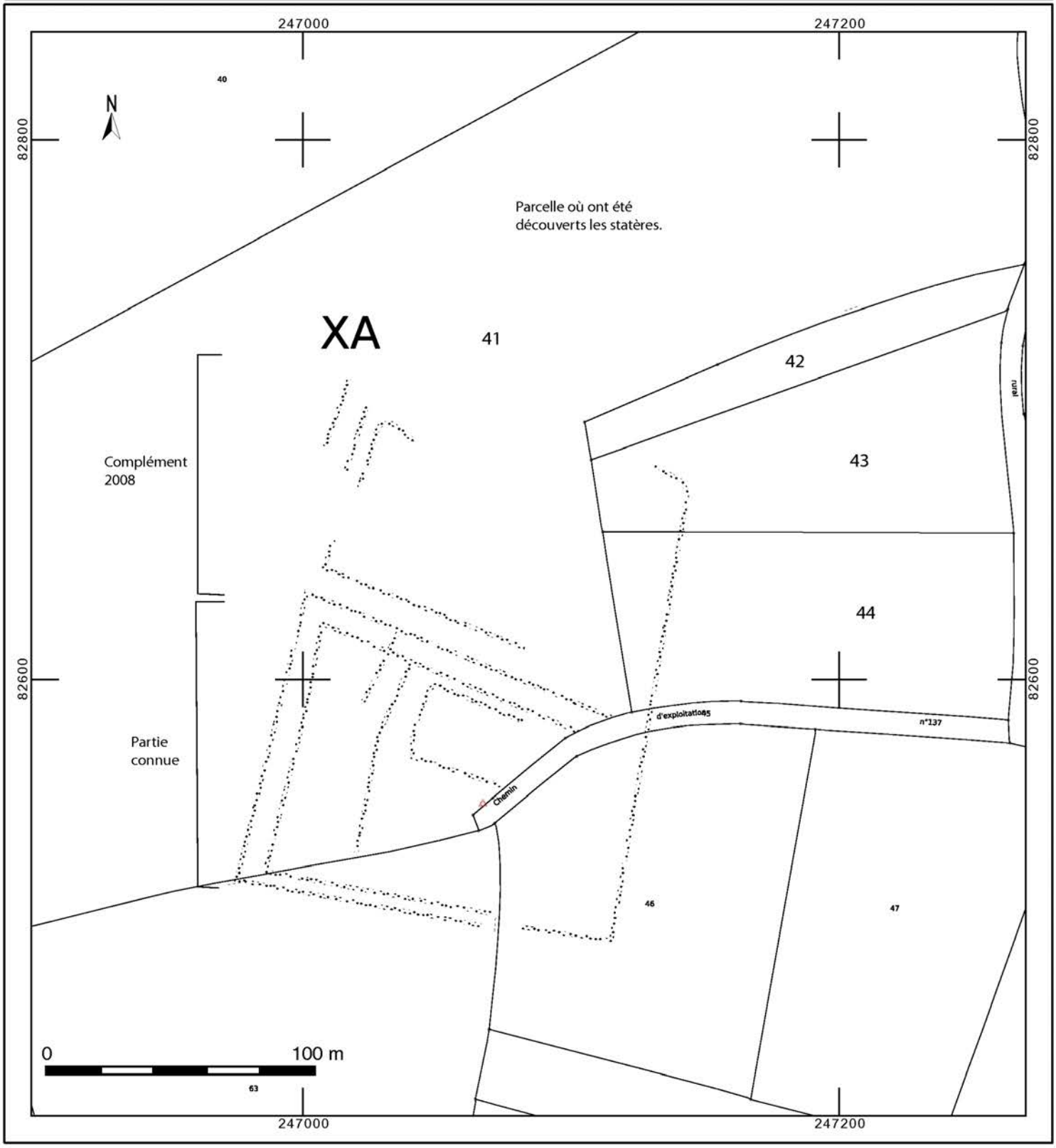

La Ville Hallade

Cordonnées Lambert II étendue :
X = 246 960 Y = 2 382 380

FICHE D'ENREGISTREMENT DE DECOUVERTE

Année : **2014**

Première mention = ■ **Données complémentaires =** □ **Année de première mention =**

N° de l'EA =

NOM DU REDACTEUR : **Catherine Bizien-Jaglin**

localisation ***Département*** **: 22** ***commune principale:*** **...PLÉNÉE-JUGON (22 185)**

Nom : ***Lieu-dit de l'IGN et/ou adresse :*** **Le Cran**

Commune principale	*Lieu-dit du cadastre*	*Année*	*Section(s) . Parcelle (s)*
PLÉNÉE-JUGON		**2014**	**19, 105, 107 YZ**
			.

Commune (s)secondaire(s	*Lieu-dit du cadastre*	*Année*	*Section (s)*	*Parcelle (s)*

IDENTIFICATION

DESCRIPTION (les affixes 1 et 2 sont à choisir dans la liste des affixes matière, morphologie ou autre)

Structures (illimité)	*Doute*	*Affixe 1*	*Affixe 2*	*Quantité*
enclos		**curvilinéaire**	**emboité**	
fossé		**rectilinéaire**	**parallèle**	

Commentaire sur les structures
- Enclos incomplet dont le tracé se complète sur un élément du parcellaire du XIXe siècle.

INTERPRETATION (les affixes 1 et 2 sont à choisir dans la liste des affixes matière, morphologie ou autre)

Nature (limité à **2** *)*	*Affixe 1*	*Affixe 2*	*Quantité*

Commentaire sur l'interprétation
voie ou chemin acien et éléments d'anciens parcellaires

MOBILIER *Mobilier significatif (décrit et commenté)* **:**

Contexte du mobilier : *Lieu de dépôt du mobilier :*

CHRONOLOGIE Age du fer X

Période de début :	?	siècle :	date :
Période de fin :	?	siècle :	date :

Indicateur de période :

Attribution culturelle :

Commentaire sur la chronologie

GEOREFERENCES (Coordonnées de l'entité) **:**

Type de fond **: IGN 1/25000ème** **Carte : 1017 O - 1996**

Précision de l'emprise : **- totalité 300 mX 300 m** ***Localisation connue et limites supposées***

Enclos : 80 m de diamétre - voie : 200m de long

Coordonnées Lambert II étendu :

X du centroïde : 246 820 ***Y du centroïde : 2 383 560*** ***Z du centroïde :*** **85 m NGF**

ETAT ACTUEL

Situation : ☒ *plein air* ☐ *Grotte, abri, souterrain* ☐ *Immergé*

Topographie	***Géologie***	***Géomorphologie***

Détruit **:** OUI NON ***En élévation*** **:** OUI NON

CIRCONSTANCES DE DECOUVERTE

Année de la découverte	***Circonstance de la découverte***	***Inventeur/informateur***
11/06/2014	**prospection aérienne**	**C. Bizien-Jaglin**

SOURCES :(mentionner documents bibliographiques, archives, cartes, plans, photographies etc…) **:**

notice	pages concernées
Cliché n°1529 du 11/06/2014	

Commentaire général sur l'EA :
……
……
……
……
……
……

Cadre réservé au SRA

- N° Entité :

Modification

CartoExploreur 3D - Copyright IGN - Projection Lambert II étendu / NTF - Echelle 1:25000

500 m

© FFRP pour les itinéraires et sentiers de randonnées GR®, GRP®, PR®

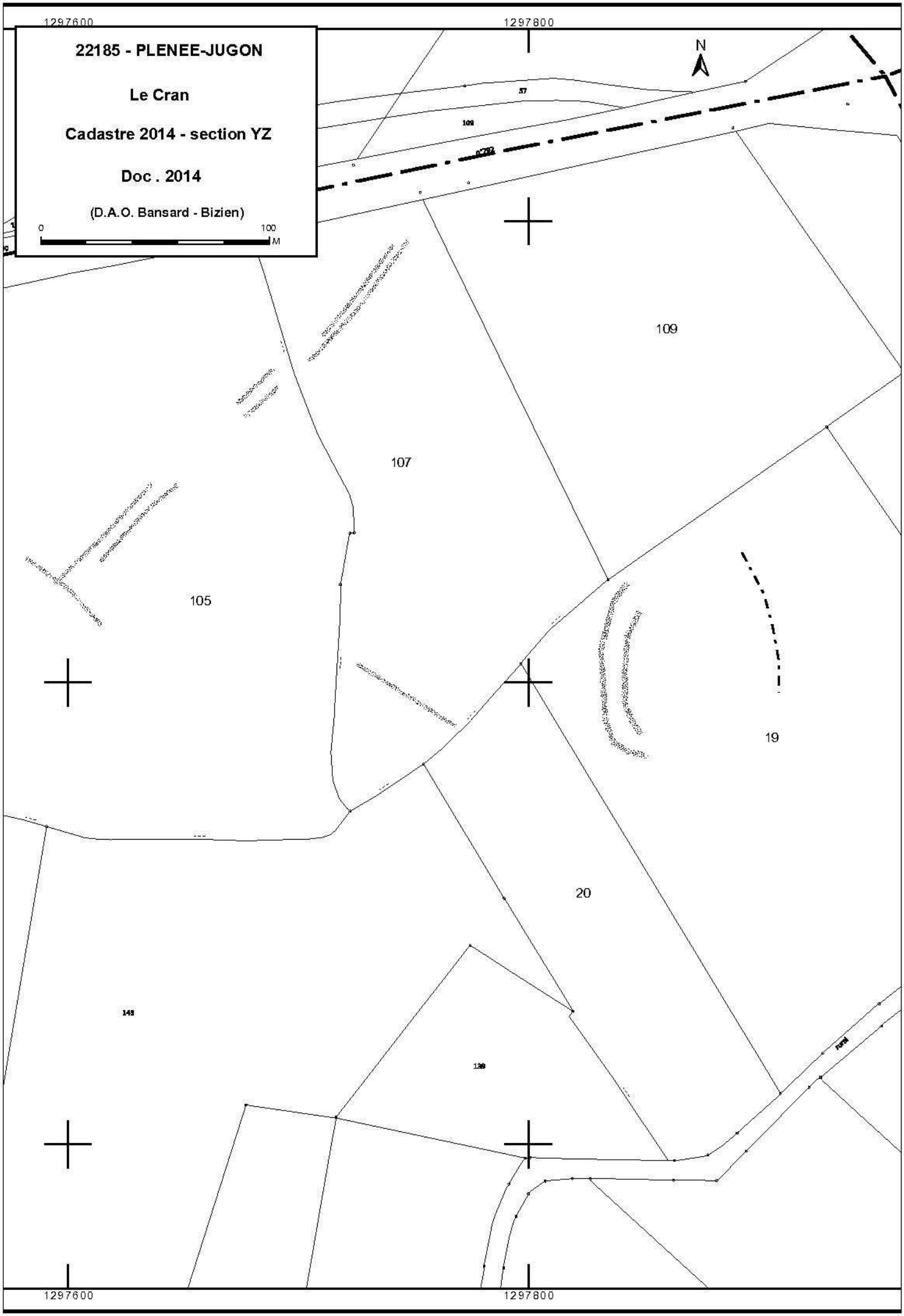
22185 - PLENEE-JUGON
Le Cran
Cadastre 2014 - section YZ
Doc . 2014
(D.A.O. Bansard - Bizien)
0
100
M
1297600
1297800
N
57
109
107
105
19
20
145
139

2014 PLÉNÉE-JUGON 22 185

Le Cran

Cordonnées Lambert II étendue : X = 246 820 Y = 2 383 560

Cliché C. Bizien-Jaglin n° 1529 du 11/06/2014

Colorimétrie et contraste modifiés

Le Cran

Cordonnées Lambert II étendue :
X = 246 820 Y = 2 383 560

Couverture aérienne de l'IGN de 2003

© IGN 2014 - www.geoportail.gouv.fr/mentions-legales

Longitude : 2° 25' 52.5" W
Latitude : 48° 21' 17.3" N

FICHE D'ENREGISTREMENT DE DECOUVERTE

Année : **2014**

Première mention = ■ **Données complémentaires =** □ **Année de première mention =**

N° de l'EA =

NOM DU REDACTEUR : **Catherine Bizien-Jaglin**

localisation ***Département*** **: 22** ***commune principale:*** **...PLENEE-JUGON (22 185)**

Nom : ***Lieu-dit de l'IGN et/ou adresse :*** **l'Hotel Chesnay**

Commune principale	*Lieu-dit du cadastre*	*Année*	*Section(s) . Parcelle (s)*
PLENEE-JUGON		**2014**	**17, 18 ZH**
			.

Commune (s)secondaire(s	*Lieu-dit du cadastre*	*Année*	*Section (s)*	*Parcelle (s)*

IDENTIFICATION

DESCRIPTION (les affixes 1 et 2 sont à choisir dans la liste des affixes matière, morphologie ou autre)

Structures (illimité)	*Doute*	*Affixe 1*	*Affixe 2*	*Quantité*
enclos		**quadrangulaire**	**incomplet**	

Commentaire sur les structures

- Apparaissant en vert foncé sur céréales.
- Cet enclos ne présente aucune corrélation avec le parcellaire du cadastre de 1837.

INTERPRETATION (les affixes 1 et 2 sont à choisir dans la liste des affixes matière, morphologie ou autre)

Nature (limité à 2)	*Affixe 1*	*Affixe 2*	*Quantité*

Commentaire sur l'interprétation

MOBILIER *Mobilier significatif (décrit et commenté)* :

Contexte du mobilier : *Lieu de dépôt du mobilier :*

CHRONOLOGIE

Période de début :	?	siècle :	date :
Période de fin :	?	siècle :	date :

Indicateur de période :

Attribution culturelle :

Commentaire sur la chronologie

GEOREFERENCES (Coordonnées de l'entité) **:**

Type de fond **: IGN 1/25000ème** **Carte : 1017 O - 1996**

Précision de l'emprise : **100 m X 70 m** ***Localisation connue et limites supposées***

Coordonnées Lambert II étendu :

X du centroïde : 246 115 ***Y du centroïde : 2 386 985*** ***Z du centroïde :*** **139 m NGF**

ETAT ACTUEL

Situation : ☒ *plein air* ☐ *Grotte, abri, souterrain* ☐ *Immergé*

Topographie	***Géologie***	***Géomorphologie***

Détruit **:** OUI NON ***En élévation*** **:** OUI NON

CIRCONSTANCES DE DECOUVERTE

Année de la découverte	***Circonstance de la découverte***	***Inventeur/informateur***
2014	**prospection documentaire**	**J. H. Clément**

SOURCES :(mentionner documents bibliographiques, archives, cartes, plans, photographies etc…) :

notice	pages concernées
Couverture aérienne de l'IGN de 2003	

Commentaire général sur l'EA :

……
……
……
……
……
……

Cadre réservé au SRA

• N° Entité :

Modification

CartoExploreur 3D - Copyright IGN - Projection Lambert II étendu / NTF - Echelle 1:25000

500 m

© FFRP pour les itinéraires et sentiers de randonnées GR®, GRP®, PR®

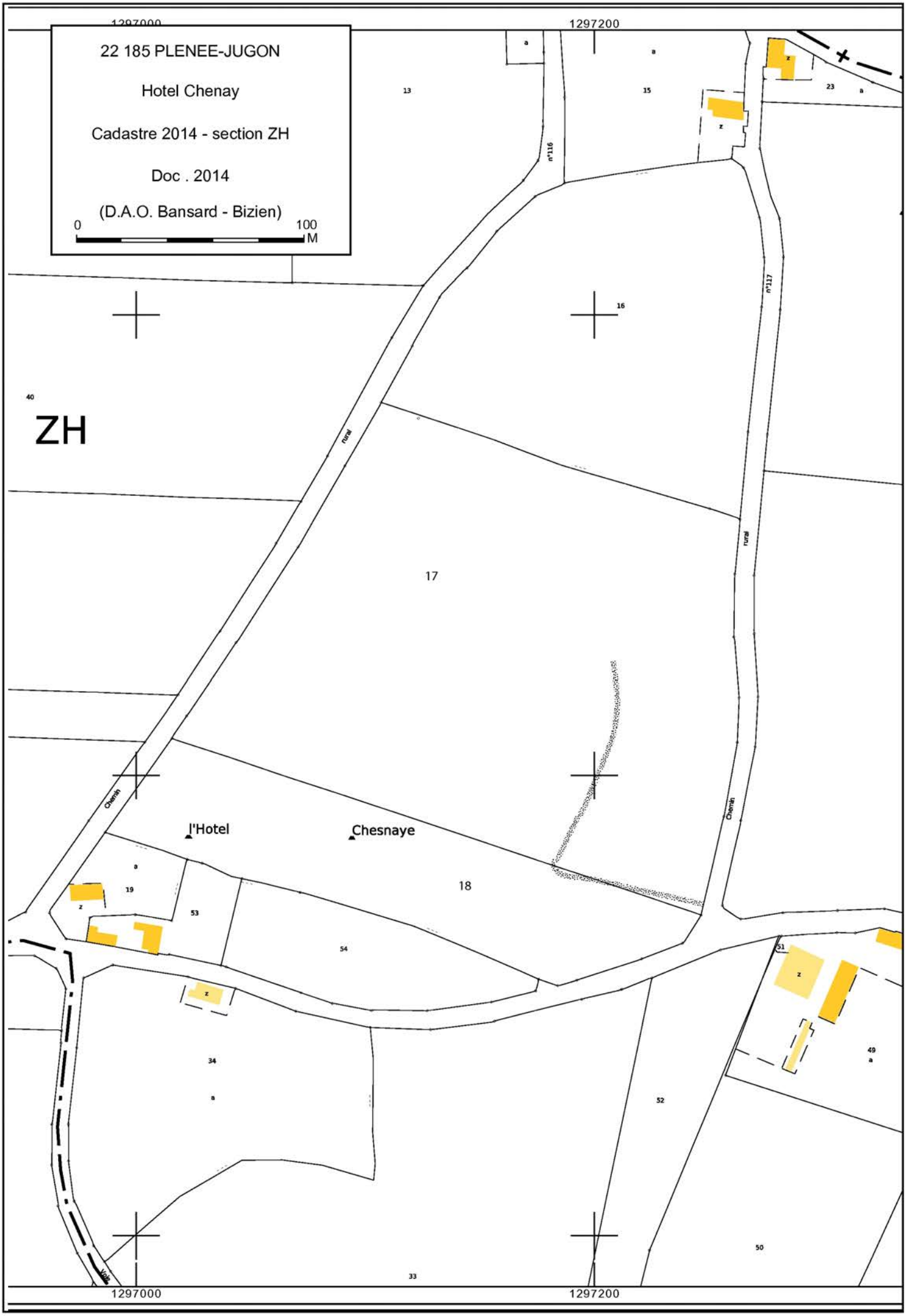
22 185 PLENEE-JUGON
Hotel Chenay
Cadastre 2014 - section ZH
Doc . 2014
(D.A.O. Bansard - Bizien)
0
100
M
1297000
1297200
ZH
13
15
16
17
18
19
23
33
34
40
49
50
51
52
53
54
n°116
n°117
rural
Chemin
l'Hotel
Chesnaye

2014 **PLENEE-JUGON** **22 185**

l'Hotel Chesnay

Cordonnées Lambert II étendue :
X = 246 115 Y = 2 386 985

Couverture aérienne de l'IGN de 2003

© IGN 2014 - www.geoportail.gouv.fr/mentions-legales

Longitude : 2° 26' 36.4" W
Latitude : 48° 23' 04.6" N

Colorimétrie et contraste modifiés

© IGN 2014 - www.geoportail.gouv.fr/mentions-legales

Longitude : 2° 26' 36.4" W
Latitude : 48° 23' 04.6" N

FICHE D'ENREGISTREMENT DE DECOUVERTE

Année : **2014**

Première mention = ■ **Données complémentaires =** □ **Année de première mention =**

N° de l'EA =

NOM DU REDACTEUR : **Catherine Bizien-Jaglin**

localisation ***Département* : 22** ***commune principale:* ...PLÉNEUF-VAL-ANDRÉ (22 186)**

Nom : ***Lieu-dit de l'IGN et/ou adresse :*** **Bois de Bien-Assis**

Commune principale	*Lieu-dit du cadastre*	*Année*	*Section(s) . Parcelle (s)*
PLÉNEUF-VAL-ANDR		**2014**	**parcelle 313 C2**
			.

Commune (s)secondaire(s	*Lieu-dit du cadastre*	*Année*	*Section (s)*	*Parcelle (s)*

IDENTIFICATION

DESCRIPTION (les affixes 1 et 2 sont à choisir dans la liste des affixes matière, morphologie ou autre)

Structures (illimité)	*Doute*	*Affixe 1*	*Affixe 2*	*Quantité*
Gisement protohistorique, Néolithique et Age du Bronze et				

Commentaire sur les structures

- Les artefacts protohistoriques sont surtout concentrés en 313 sur moins d'un hectare. Les parcelles 298, 309, 312, 835, 850 (1350), 292, 304, ainsi que 806 et 807 B3 livrent des tessons isolés. Du mobilier céramique venant de ce gisement, dont certains des tessons recencés ici, avait déjà été étudié en 1993 par J. Le Carduner dans le cadre d'une Maitrise en 1992.

INTERPRETATION (les affixes 1 et 2 sont à choisir dans la liste des affixes matière, morphologie ou autre)

Nature (limité à 2)	*Affixe 1*	*Affixe 2*	*Quantité*

Commentaire sur l'interprétation

MOBILIER *Mobilier significatif (décrit et commenté)* :

Céramiques Age du Bronze, néolithique

Contexte du mobilier : *Lieu de dépôt du mobilier :*

CHRONOLOGIE Age du Bronze et Néolithique

Période de début :	?	siècle :	date :
Période de fin :	?	siècle :	date :

Indicateur de période :

Attribution culturelle :

Commentaire sur la chronologie

GEOREFERENCES (Coordonnées de l'entité) **:**

Type de fond **: IGN 1/25000ème** **Carte : 0916ET - 2001**

Précision de l'emprise : **100 m X 100 m** ***Localisation connue et limites supposées***

Coordonnées Lambert II étendu :

X du centroïde : ***243 258*** ***Y du centroïde :*** ***2 409 317*** ***Z du centroïde :*** **116 m NGF**

ETAT ACTUEL

Situation : ☐ *plein air* ☐ *Grotte, abri, souterrain* ☐ *Immergé*

Topographie	***Géologie***	***Géomorphologie***

Détruit **:** OUI NON ***En élévation*** **:** OUI NON

CIRCONSTANCES DE DECOUVERTE

Année de la découverte	***Circonstance de la découverte***	***Inventeur/informateur***
1981 à 1993	**prospection pédestre**	**P. Amoureux et J.-H. Clément**

SOURCES :(mentionner documents bibliographiques, archives, cartes, plans, photographies etc…) :

notice	pages concernées
Dessin D. Guérin	
Le Carduner Jacqueline, 1993 - Contributionà l'étude des céramiques d'habitats de l'Age du Bronze en Armorique, Sites fouillés et prospections récentes. Mémoire de matrise du second Cycle Université de Haute-Bretagne, sous la direction Briard. p. 110 à 120, pl. III	

Commentaire général sur l'EA :
……
……
……
……
……
……

Cadre réservé au SRA

- N° Entité :

Modification

CartoExploreur 3D - Copyright IGN - Projection Lambert II étendu / NTF - Echelle 1:25000

500 m

© FFRP pour les itinéraires et sentiers de randonnées GR®, GRP®, PR®

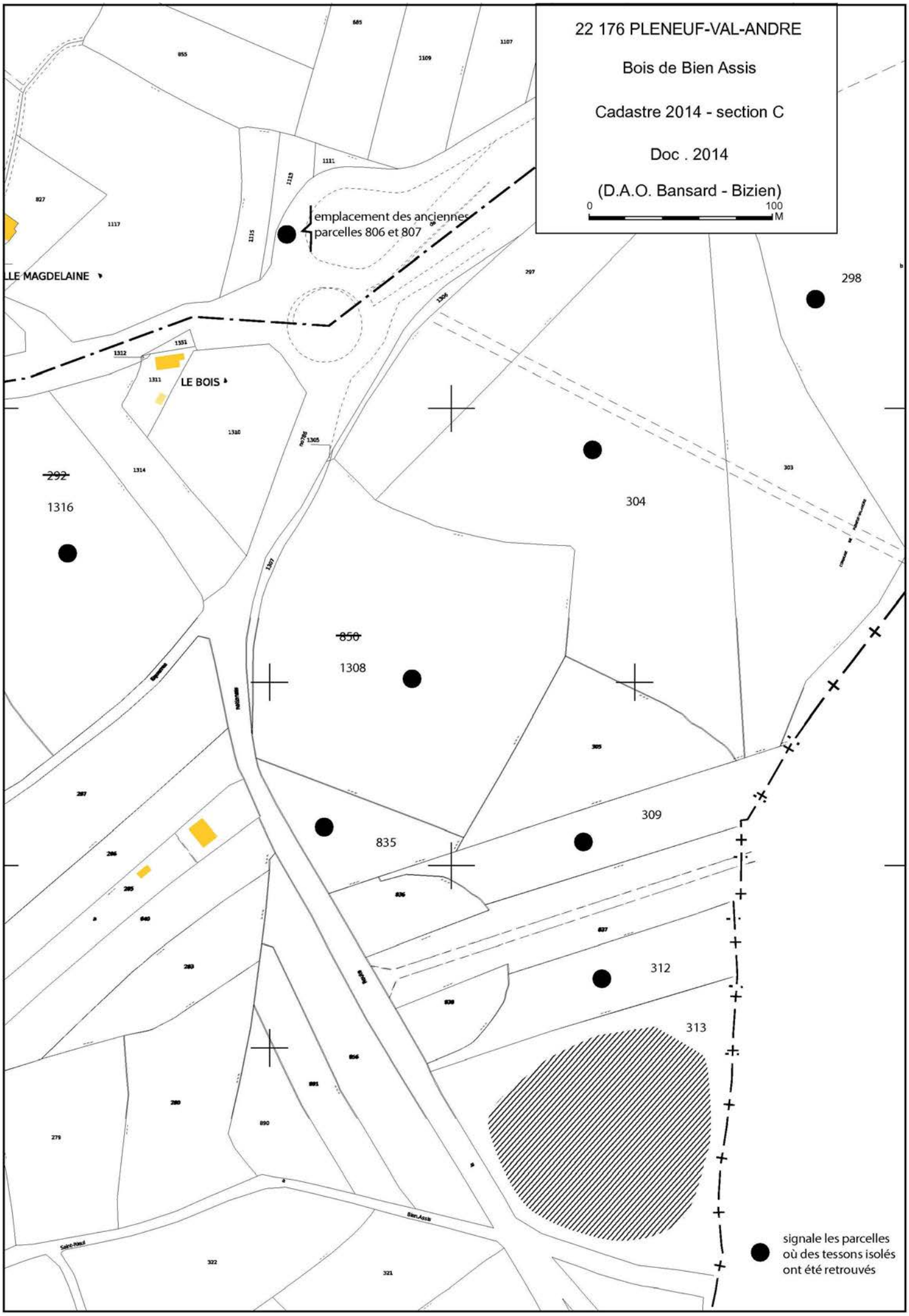
22 176 PLENEUF-VAL-ANDRE
Bois de Bien Assis
Cadastre 2014 - section C
Doc . 2014
(D.A.O. Bansard - Bizien)
0
100
M
emplacement des anciennes parcelles 806 et 807
LE MAGDELAINE
LE BOIS
298
304
~~292~~
1316
~~850~~
1308
835
309
312
313
signale les parcelles où des tessons isolés ont été retrouvés

2014 PLÉNEUF-VAL-ANDRÉ 22 186

Bois de Bien-Assis

Cordonnées Lambert II étendue : X = 243 258 Y = 2 409 317

Prospection P. Amoureux et J.-H. Clément du 1981 à 1993

Collection ramenée du labo le 2-1-1997 et 1/04/1997

Inventaire par sachet selon les indications des étiquettes (certain tessons notés « prélevé pour dessin » sont absent)

Parcelle 313, section C2 :

- 2 tessons fond Bronze final ?
- **3 tessons dont 2 bords et 1 fond (même fond) (dessin D. Guérin n°1 et 4)**
- **2 tessons (1 bord, 1 fond même vase) (dessin Guérin n°6)**
- 1 tesson campaniforme, 1 fgt rouge
- 6 tessons
- 2 tessons (1 panse et 1 fond bronze final)
- 17 tessons (dont 2 fonds bronze final prélevé pour dessin),
- 5 tessons
- 7 tessons
- 18 tessons
- 1 boudin de terre cuite (four ?)
- 28 tessons
- **1 bord (bronze ancien)(dessin D. Guérin n°2) et 1 fond)(dessin D. Guérin n°5)**
- 26 tessons néo
- **1 fgt (sorti de la série de 27 fgt néo, associé à anse perforée) (Dessin D. Guérin n°3),**
- 3 tessons (clayonnage possible)
- 1 tesson (chalco-bronze ancien),
- 1 tesson (étiquette note 3 fgt)
- 1 tesson néo
- 2 éléments poterie fine
- 21 tessons (2 éléments fond et panse avec ligne prélevés pour dessin)

Parcelle 1308 (850) C2:

- 1 tesson rouge
- 4 silex
- 11 silex
- 1 galet (outils)
- 2 tessons

Parcelle 806, 807 B3:

- 5 tessons Age du fer ?
- 1 tesson gris fonçé

Parcelle 304, section C2:

- 1 silex (paléo ?)
- 2 fgt proto

Parcelle 298, section C2:

- 2 tessons

Parcelle, section 312 C2 (allée centrale):

- 4 tessons
-

Parcelle 835, section C2:

- 1 tesson

Parcelle 312, section C2:

- 1 tesson

Parcelle 298, section C2:

- 1 tesson bord?

Parcelle 292, section C2 (le Bois Saint-Rieul:

- 1 bloc quartz
- 28 silex (sur site gallo-romain)

J. Lecarduner cite 94 tessons dont 12 caractéristiques: campaniforme, bronze ancien à décor lisse sous le rebord, fgt urne bronze final ? (pl.III n°1, 2, 3, 4)

PLENEUF-VAL-ANDRE (22 186)
Bois de Bien-Assis

Cordonnées Lambert II étendue :
X = 243 258 Y = 2 409 317

Prospection: P. AMOUREUX et J.-H. CIEMENT (avant 1993)

(Doc. 2014)

Dessin Daniel GUERIN
DAO Jacques BANSARD

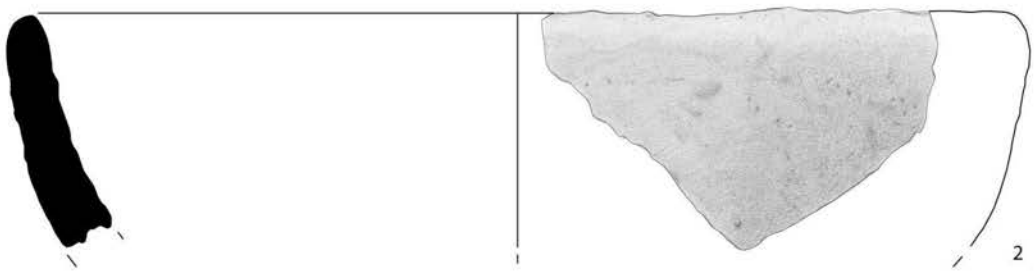

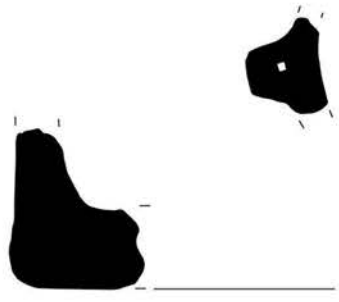

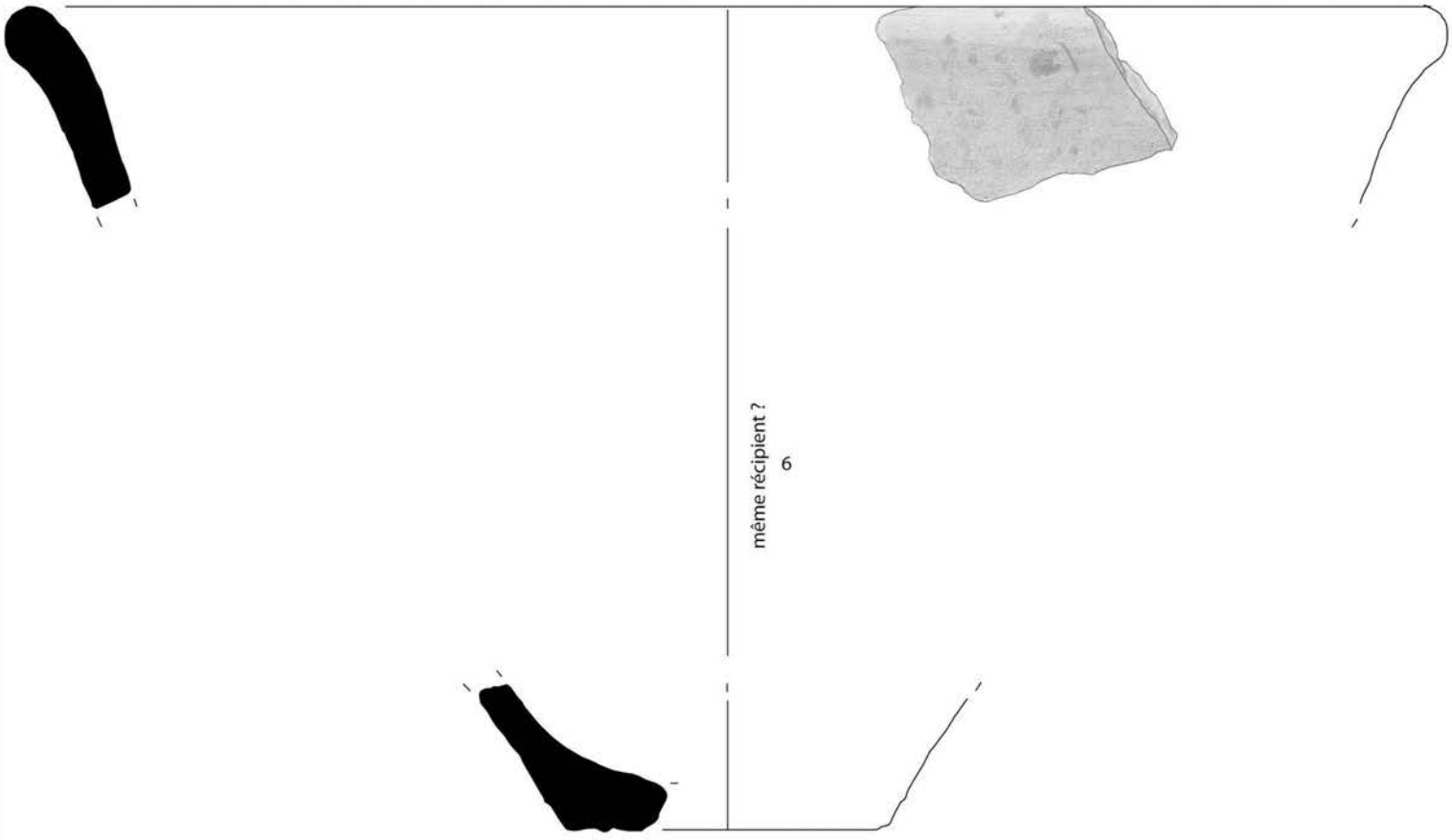

FICHE D'ENREGISTREMENT DE DECOUVERTE

Année : **2014**

Première mention = ■ **Données complémentaires =** □ **Année de première mention =**

N° de l'EA =

NOM DU REDACTEUR : **Catherine Bizien-Jaglin**

localisation ***Département*** **: 22** ***commune principale:*** **...PLÉNEUF-VAL-ANDRÉ (22 186)**

Nom : ***Lieu-dit de l'IGN et/ou adresse :*** **La Ville Brexelet**

Commune principale	*Lieu-dit du cadastre*	*Année*	*Section(s) . Parcelle (s)*
PLÉNEUF-VAL-ANDR		**2014**	**C1 81 et 82; C3 501, 502**
			.

Commune (s)secondaire(s	*Lieu-dit du cadastre*	*Année*	*Section (s)*	*Parcelle (s)*

IDENTIFICATION

DESCRIPTION (les affixes 1 et 2 sont à choisir dans la liste des affixes matière, morphologie ou autre)

Structures (illimité)	*Doute*	*Affixe 1*	*Affixe 2*	*Quantité*
Gisement protohistorique, Age du bronze				

Commentaire sur les structures

- Un gisement peu dense et du mobilier isolé un peu plus loin.

INTERPRETATION (les affixes 1 et 2 sont à choisir dans la liste des affixes matière, morphologie ou autre)

Nature (limité à **2** *)*	*Affixe 1*	*Affixe 2*	*Quantité*

Commentaire sur l'interprétation

MOBILIER *Mobilier significatif (décrit et commenté)* **:**

céramique Age du Bronze

Contexte du mobilier : *Lieu de dépôt du mobilier :*

CHRONOLOGIE Age du Bronze

Période de début :	?	siècle :	date :
Période de fin :	?	siècle :	date :

Indicateur de période :

Attribution culturelle :

Commentaire sur la chronologie

GEOREFERENCES (Coordonnées de l'entité) **:**

Type de fond **: IGN 1/25000ème** **Carte : 0916ET - 2001**

Précision de l'emprise : **200 m X 140 m** ***Localisation connue et limites supposées***

Coordonnées Lambert II étendu :

X du centroïde : 241 590 ***Y du centroïde : 2 408 760*** ***Z du centroïde :*** **102 m NGF**

ETAT ACTUEL

Situation : ☒ *plein air* ☐ *Grotte, abri, souterrain* ☐ *Immergé*

Topographie	***Géologie***	***Géomorphologie***

Détruit **:** OUI NON ***En élévation*** **:** OUI NON

CIRCONSTANCES DE DECOUVERTE

Année de la découverte	***Circonstance de la découverte***	***Inventeur/informateur***
1981 à 1993 (revoir date	**prospection pédestre**	**P. Amoureux et J.-H. Clément**

SOURCES :(mentionner documents bibliographiques, archives, cartes, plans, photographies etc…) :

notice	pages concernées
Dessin D. Guérin	
Le Carduner Jacqueline, 1993 - Contributionà l'étude des céramiques d'habitats de l'Age du Bronze en Armorique, Sites fouillés et prospections récentes. Mémoire de matrise du second Cycle Université de Haute-Bretagne, sous la direction de L. Pape et J; Briard. p. 184 à 188, pl. VII	

Commentaire général sur l'EA :

……
……
……
……
……
……

Cadre réservé au SRA

- N° Entité :

Modification

CartoExploreur 3D - Copyright IGN - Projection Lambert II étendu / NTF - Echelle 1:25000

500 m

© FFRP pour les itinéraires et sentiers de randonnées GR®, GRP®, PR®

22 176 PLENEUF-VAL-ANDRE
La Ville Brexelet
Cadastre 2014 - section C
Doc . 2014
(D.A.O. Bansard - Bizien)
0
100
M
1292800
1293000
86
73
74
62
85
84
77
78
83
82
80
79
81
502
501
112
Saint-Jacques
Pleneuf
113
115
114
116
500
503
499
498
493
section C1
section C3
987
989
990
988
504
0C
Définition du gisement en 1993

La Ville Brexelet

Cordonnées Lambert II étendue :
X = 241 590 Y = 2 408 760

Prospection P. Amoureux et J.-H. Clément du 1981 à 1993

Collection ramenée du labo le 2-1-1997

Inventaire par sachet selon les indications des étiquettes (certains tessons notés « prélevé pour dessin » sont absent)

Parcelle 82, section C1 :
- 2 tessons proto et 2 silex

Parcelle 81, section C1 :
- 1 tesson proto

Parcelle 501 et 502, section C3 :
- 7 tessons proto

Parcelle 501, section C3 :
- 1 fragment de panse épaississement (bronze)
- 1 tesson (d'autres fgt fournis, site néo)
- 1 tesson à cordon -élément de préhension érodé, bronze final,
- 1 tesson rebord et cordon bronze final
- 3 tessons informes

Parcelle 502, section C3:
- 1 tesson (attribution chronologique douteuse) (dessin D ; Guérin n°1)
- 1 fond dessiné (dessin D. Guérin n°2)
- 1 tesson

J. Le Carduner cite une légère concentration et aussi du matériel céramique parcelle 63, 65, 70 de C1. Au total elle cite 11 tessons céramiques dont 1 bronze ancien et 6 bronze final, matériel difficile à identifier (planche VII n° 6 et 7)

2014 PLÉNEUF-VAL-ANDRÉ 22 186

La Ville Brexelet

Cordonnées Lambert II étendue :
X = 241 590 Y = 2 408 760



FICHE D'ENREGISTREMENT DE DECOUVERTE

Année : **2014**

Première mention = ☐ **Données complémentaires =** ■ **Année de première mention = 2010**

N° de l'EA = 22 190 0029

NOM DU REDACTEUR : **Catherine Bizien-Jaglin**

localisation ***Département*** **: 35** ***commune principale:*** **...PLESLIN-TRIGAVOU (22 190)**

Nom : ***Lieu-dit de l'IGN et/ou adresse :*** **Le Chesnay**

Commune principale	*Lieu-dit du cadastre*	*Année*	*Section(s) . Parcelle (s)*
PLESLIN-TRIGAVOU		**2014**	**39, 40, 41, 42, 43, 44, 448 A**
			.

Commune (s)secondaire(s	*Lieu-dit du cadastre*	*Année*	*Section (s)*	*Parcelle (s)*

IDENTIFICATION

DESCRIPTION (les affixes 1 et 2 sont à choisir dans la liste des affixes matière, morphologie ou autre)

Structures (illimité)	*Doute*	*Affixe 1*	*Affixe 2*	*Quantité*
gisement gallo-romain sur enclos				

Commentaire sur les structures

- Intrigué par la mention en 1712 de champs dits "les châteaux", J.P. Pincemin a prospecté ces parcelles et identifié un gisement gallo-romain sur un enclos connu depuis 2010. .

INTERPRETATION (les affixes 1 et 2 sont à choisir dans la liste des affixes matière, morphologie ou autre)

Nature (limité à **2** *)*	*Affixe 1*	*Affixe 2*	*Quantité*

Commentaire sur l'interprétation

MOBILIER *Mobilier significatif (décrit et commenté)* : Tessons de poteries, fgt tegulae, briques

Contexte du mobilier : *Lieu de dépôt du mobilier :* **Ce.R.A.A. Saint-Malo**

CHRONOLOGIE Gallo-romain

Période de début :	?	siècle :	date :
Période de fin :	?	siècle :	date :

Indicateur de période :

Attribution culturelle :

Commentaire sur la chronologie

GEOREFERENCES (Coordonnées de l'entité) **:**

Type de fond **: IGN 1/25000ème** **Carte : 1116 ET - 2000**

Précision de l'emprise : **140 m X 100 m** ***Localisation connue et limites supposées***

Coordonnées Lambert II étendu :

X du centroïde : 273 900 ***Y du centroïde : 2 403 440*** ***Z du centroïde :*** **64 m NGF**

ETAT ACTUEL

Situation : ☒ *plein air* ☐ *Grotte, abri, souterrain* ☐ *Immergé*

Topographie	***Géologie***	***Géomorphologie***

Détruit **:** OUI NON ***En élévation*** **:** OUI NON

CIRCONSTANCES DE DECOUVERTE

Année de la découverte	***Circonstance de la découverte***	***Inventeur/informateur***
19 mars 2014	**prospection pédestre**	**J.-P. Pincemin**

SOURCES :(mentionner documents bibliographiques, archives, cartes, plans, photographies etc…) :

notice	pages concernées
Dessin D. Guérin	
Bizien-Jaglin C., 2011 - Chronique de prospection archéologique dans le nord de la Haute-Bretagne en 2010, Les Dossiers du Ce.R.A.A. n°39, .	

Commentaire général sur l'EA :
……
……
……
……
……
……

Cadre réservé au SRA

- N° Entité :

Modification

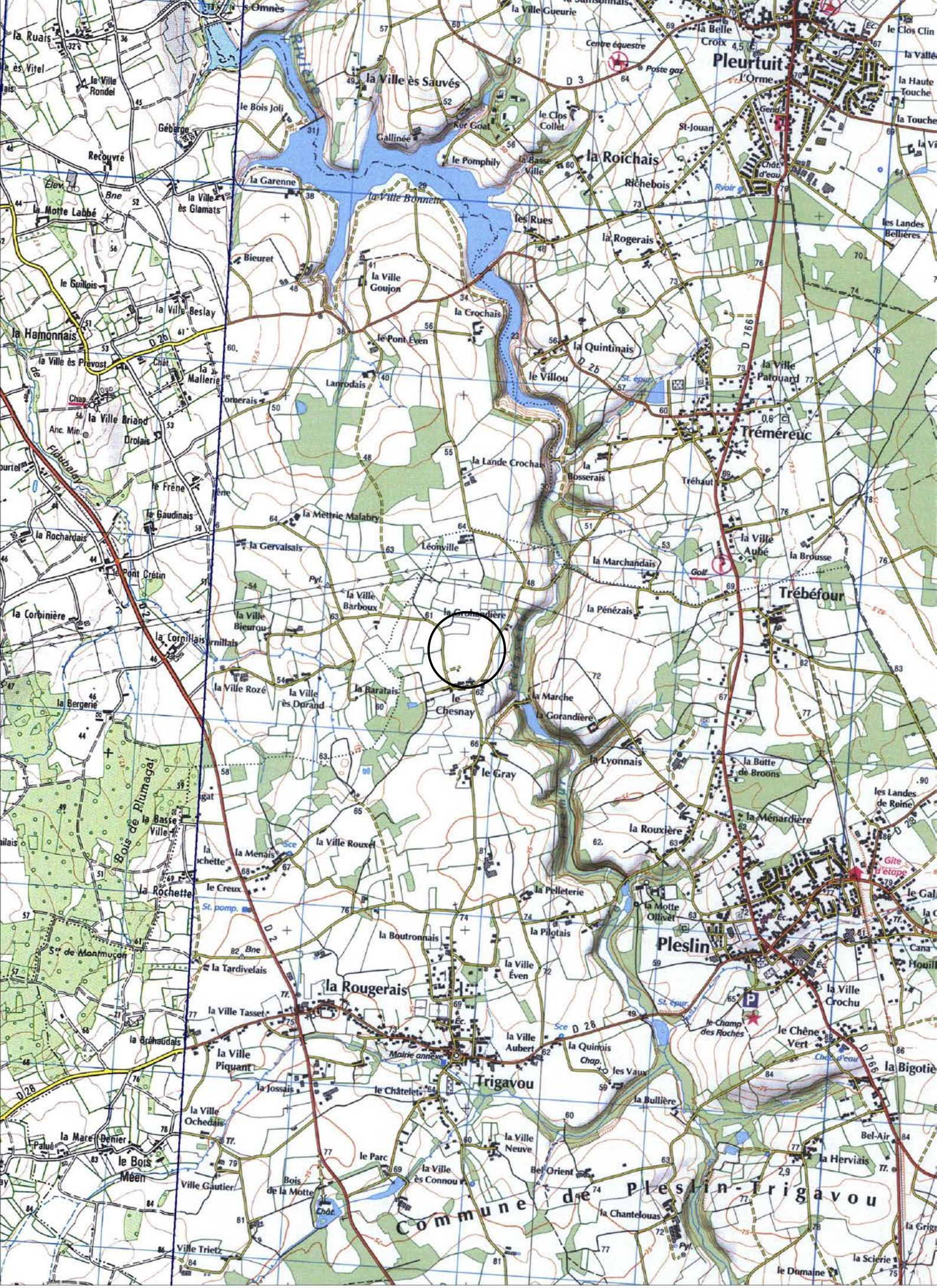

CartoExploreur 3D - Copyright IGN - Projection Lambert II étendu / NTF - Echelle 1:25000

500 m

© FFRP pour les itinéraires et sentiers de randonnées GR®, GRP®, PR®

Département :
COTES D ARMOR

Commune :
PLESLIN TRIGAVOU

Section : A
Feuille : 382 A 01

Échelle d'origine : 1/2500
Échelle d'édition : 1/2000

Date d'édition : 06/12/2010
(fuseau horaire de Paris)

Coordonnées en projection : RGF93CC48

©2010 Ministère du budget, des comptes publics et de la réforme de l'État

DIRECTION GÉNÉRALE DES FINANCES PUBLIQUES

EXTRAIT DU PLAN CADASTRAL INFORMATISÉ

22190 - PLESLIN-TRIGAVOU

Le Chesnay

Cadastre 2010 - section A

Doc. 2014

(DAO. Bansard - Bizien)

0 100 M

Le plan visualisé sur cet extrait est géré par le centre des impôts foncier suivant :
Centre des Impots Foncier
4, rue Salle Gourdine BP 62042 22102
22102 Dinan Cédex
tél. 02 96 87 61 00 -fax 02 96 87 40 19
cdif.dinan@dgfip.finances.gouv.fr

Zone à tegulae

Zone à céramiques

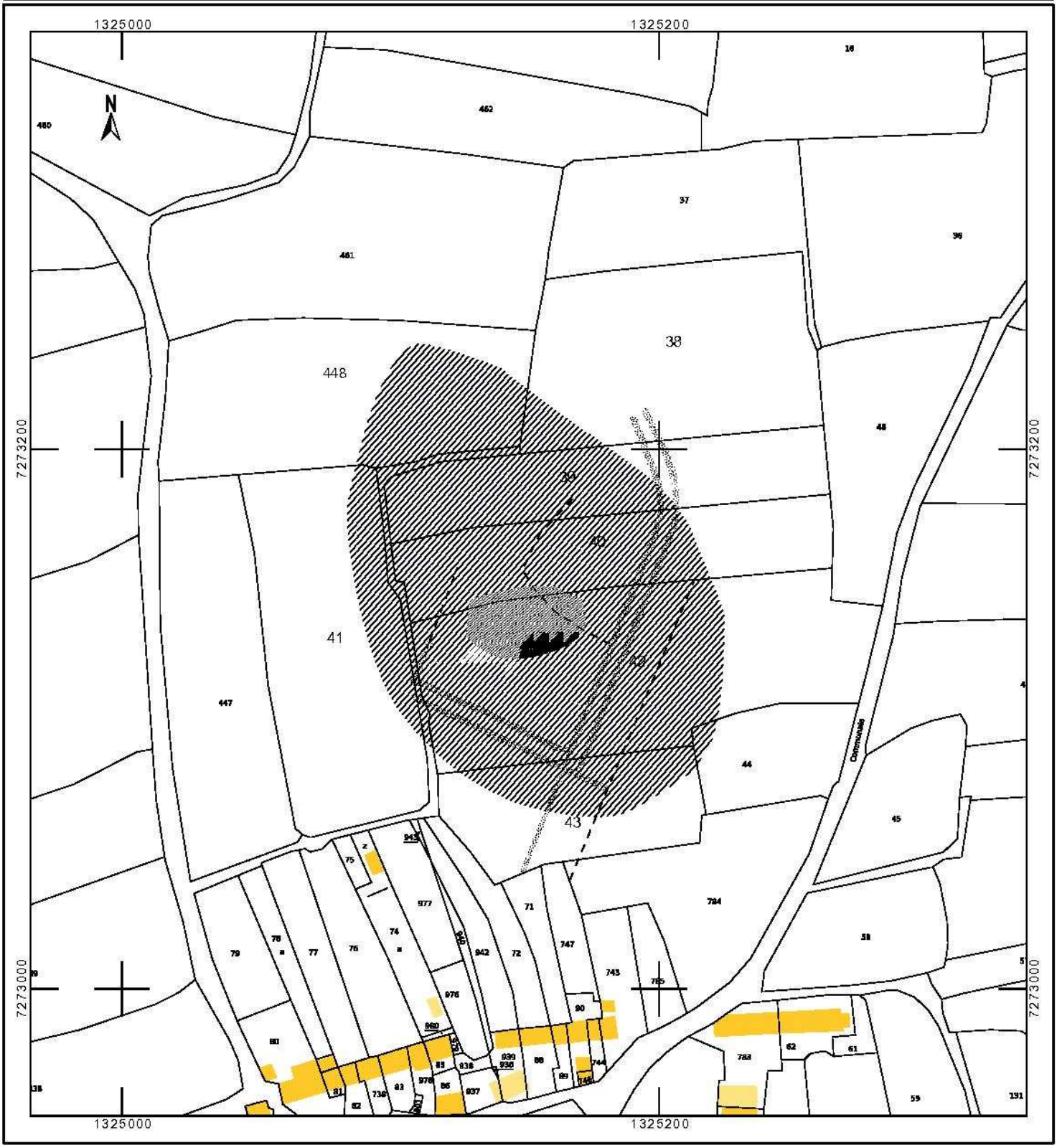

2014 PLESLIN-TRIGAVOU 22 186

La Chesnaie

Cordonnées Lambert II étendue :
X = 273 900 Y = 2 403 440

Prospection J.-P. Pincemin du 19 mars 2014

Liste du mobilier collecté :

- 12 fragments de tegulae
- 2 fragments d'imbrices
- 2 fragments de dalles(pilettes)
- 10 fragment de céramiques communes gallo-romaines (dont 4 dessinées)
- 1 fgt de céramique sigillée indéterminée.

Pour Information :
- 16 fgt céramiques modernes

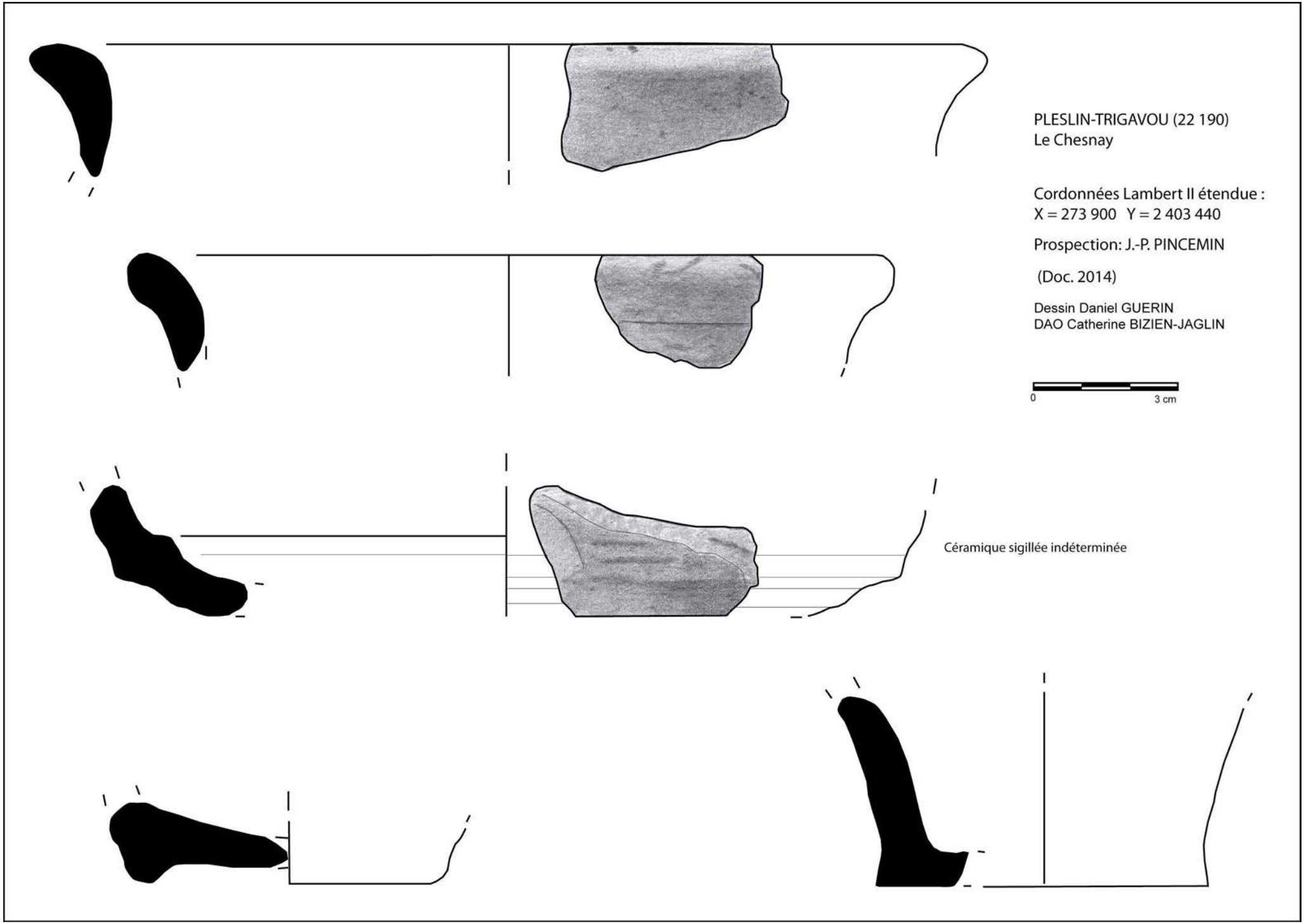
PLESLIN-TRIGAVOU (22 190)
Le Chesnay
Cordonnées Lambert II étendue :
X = 273 900 Y = 2 403 440
Prospection: J.-P. PINCEMIN
(Doc. 2014)
Dessin Daniel GUERIN
DAO Catherine BIZIEN-JAGLIN
0
3 cm
Céramique sigillée indéterminée

FICHE D'ENREGISTREMENT DE DECOUVERTE

Année : **2014**

Première mention = ☐ **Données complémentaires =** ■ **Année de première mention = 1996**

N° de l'EA = 221 930 010

NOM DU REDACTEUR : **Catherine Bizien-Jaglin**

localisation ***Département*** **: 22** ***commune principale:*** **...PLESTAN (22 193)**

Nom : ***Lieu-dit de l'IGN et/ou adresse :*** **La Cour D'À Bas**

Commune principale	*Lieu-dit du cadastre*	*Année*	*Section(s) . Parcelle (s)*
PLESTAN		**2014**	**24, 80, 81 ZT**
			.

Commune (s)secondaire(s	*Lieu-dit du cadastre*	*Année*	*Section (s)*	*Parcelle (s)*

IDENTIFICATION

DESCRIPTION (les affixes 1 et 2 sont à choisir dans la liste des affixes matière, morphologie ou autre)

Structures (illimité)	*Doute*	*Affixe 1*	*Affixe 2*	*Quantité*
enclos		**curvilinéaire**	**emboité**	
réseau de fossé et petit enclos		**orthogonaux**		

Commentaire sur les structures

- Apparaissant en vert foncè sur céréales.
- Enclos carré reconnue sur cliché IGN 2003
- Cet enclos ne présente aucune corrélation avec le parcellaire du cadastre de du XIXeme siècle.

INTERPRETATION (les affixes 1 et 2 sont à choisir dans la liste des affixes matière, morphologie ou autre)

Nature (limité à **2** *)*	*Affixe 1*	*Affixe 2*	*Quantité*

Commentaire sur l'interprétation

Occupation gallo-romaine supperposés à l'enceinte et figuré par une trame plus lègère.

MOBILIER *Mobilier significatif (décrit et commenté)* **:**

Contexte du mobilier : *Lieu de dépôt du mobilier :*

CHRONOLOGIE Age du fer

Période de début :	?	siècle :	date :
Période de fin :	?	siècle :	date :

Indicateur de période :

Attribution culturelle :

Commentaire sur la chronologie

GEOREFERENCES (Coordonnées de l'entité) **:**

Type de fond **: IGN 1/25000ème** **Carte : 1017 O - 1996**

Précision de l'emprise : **150 m X 130 m et 160 m X 120 m** ***Localisation connue et limites supposées***

Coordonnées Lambert II étendu :

X du centroïde : 244 310 ***Y du centroïde : 2 388 050*** ***Z du centroïde :*** **135 m NGF**

ETAT ACTUEL

Situation : ☒ *plein air* ☐ *Grotte, abri, souterrain* ☐ *Immergé*

Topographie	***Géologie***	***Géomorphologie***

Détruit **:** OUI NON ***En élévation*** **:** OUI NON

CIRCONSTANCES DE DECOUVERTE

Année de la découverte	***Circonstance de la découverte***	***Inventeur/informateur***
20-06-2014	**prospection aérienne**	**C. Bizien-Jaglin**

SOURCES :(mentionner documents bibliographiques, archives, cartes, plans, photographies etc…) :

notice	pages concernées
Cliché n°3077 du 20-06-2014	
Couverture aérienne de l'IGN 2003	
Bizien-Jaglin C., Duval J.-F.,1996 = Chronique de prospection archéologique 1996 dans le nord de la Haute-Bretagne, dans Dossiers du Ce.R.A.A., 24, 1996, p. 85-119.	

Commentaire général sur l'EA :
……
……
……
……
……
……

Cadre réservé au SRA

- N° Entité :

Modification

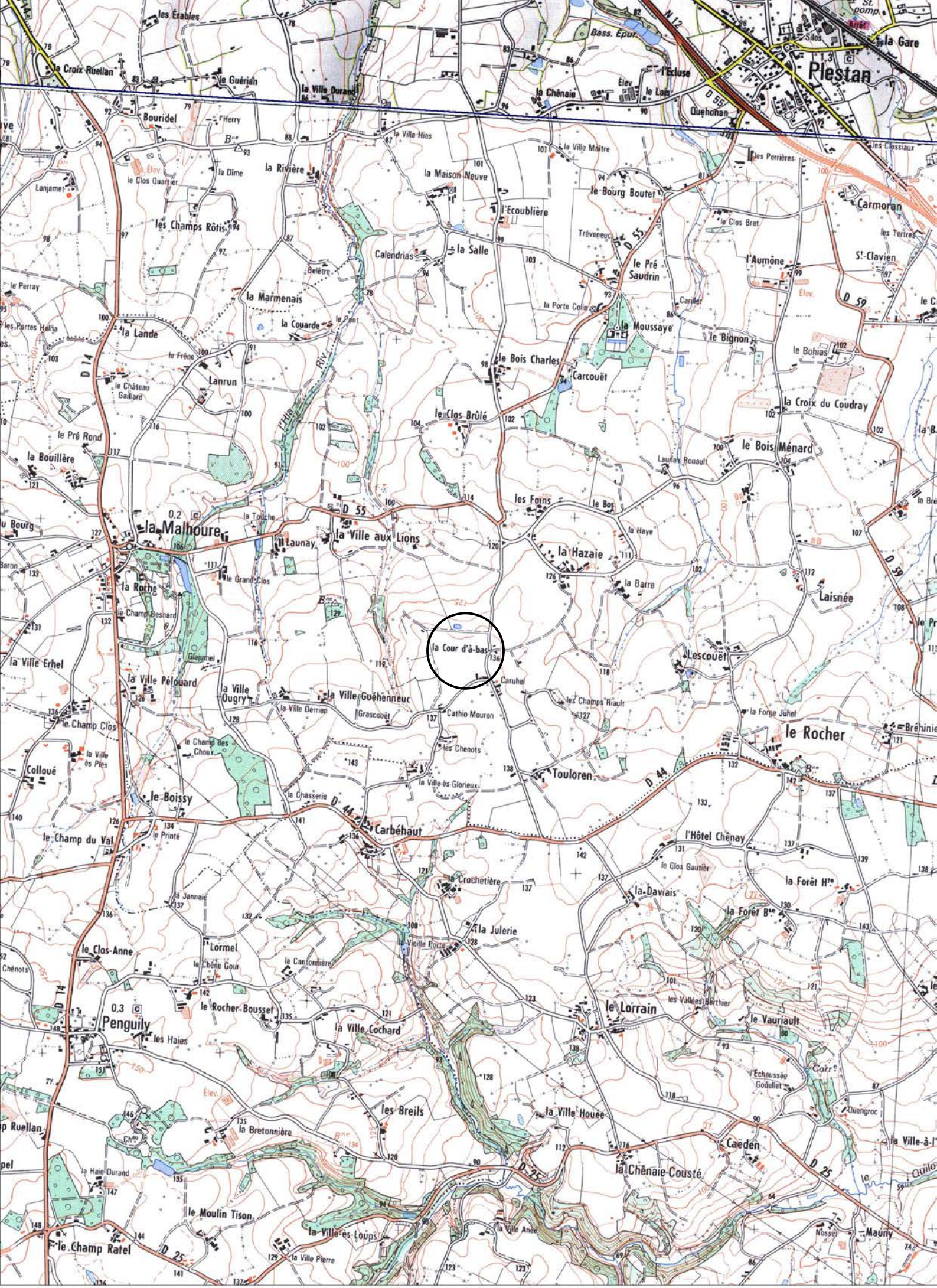

CartoExploreur 3D - Copyright IGN - Projection Lambert II étendu / NTF - Echelle 1:25000

500 m

© FFRP pour les itinéraires et sentiers de randonnées GR®, GRP®, PR®

5200
1295400
N
18
Rural
N°181
Voie
25
80
105
N°174
V.C
24
27
Chemin
32
Rural
81
Caruhel
Caruhel
106
107
133
134
28
111
94
Mouron
93
91
22193 PLESTAN
La Cour d' à Bas
Cadastre 2014 - section ZT
Doc . 2014
(D.A.O. Bansard - Bizien)
0
100
M

2014 PLESTAN 22 193

La Cour D'À Bas

Cordonnées Lambert II étendue : X = 244 310 Y = 2 388 050

Cliché C. Bizien-Jaglin n° 3077 du 20-06-2014

Colorimétrie et contraste modifiés

2014 **PLESTAN** **22 193**

La Cour D'À Bas

Cordonnées Lambert II étendue :
X = 244 310 Y = 2 388 050

Couverture aérienne de L'IGN de 2003



Colorimétrie et contraste modifiés



FICHE D'ENREGISTREMENT DE DECOUVERTE

Année : **2014**

Première mention = ▉ **Données complémentaires =** ☐ **Année de première mention =**

N° de l'EA = ~~

NOM DU REDACTEUR : **Catherine Bizien-Jaglin**

localisation ***Département*** **: 22** ***commune principale:*** **...PLESTAN (22 193)**

Nom : ***Lieu-dit de l'IGN et/ou adresse :*** **La Ville Aux Lions**

Commune principale	*Lieu-dit du cadastre*	*Année*	*Section(s) . Parcelle (s)*
PLESTAN		**2014**	**15a, 17d, 21c ZV**
			.

Commune (s)secondaire(s	*Lieu-dit du cadastre*	*Année*	*Section (s)*	*Parcelle (s)*

IDENTIFICATION

DESCRIPTION (les affixes 1 et 2 sont à choisir dans la liste des affixes matière, morphologie ou autre)

Structures (illimité)	*Doute*	*Affixe 1*	*Affixe 2*	*Quantité*
enclos		**quarangulaire**	**emboité**	

Commentaire sur les structures

- Apparaissant en vert foncè sur prairie.
- Cet enclos ne présente aucune corrélation avec le parcellaire du cadastre de du XIXeme siècle.

INTERPRETATION (les affixes 1 et 2 sont à choisir dans la liste des affixes matière, morphologie ou autre)

Nature (limité à **2** *)*	*Affixe 1*	*Affixe 2*	*Quantité*

Commentaire sur l'interprétation

Proximité d'un moulin sur cadastre du XIXeme siècle

MOBILIER *Mobilier significatif (décrit et commenté)* **:**

Contexte du mobilier : *Lieu de dépôt du mobilier :*

CHRONOLOGIE

Période de début :	?	siècle :	date :
Période de fin :	?	siècle :	date :

Indicateur de période :

Attribution culturelle :

Commentaire sur la chronologie

GEOREFERENCES (Coordonnées de l'entité) **:**

Type de fond **: IGN 1/25000ème** **Carte : 1017 O - 1996**

Précision de l'emprise : **70 m X 36 m** ***Localisation connue et limites supposées***

Coordonnées Lambert II étendu :

X du centroïde : 243 453 ***Y du centroïde : 2 389 190*** ***Z du centroïde :*** **99 m NGF**

ETAT ACTUEL

Situation : ☒ *plein air* ☐ *Grotte, abri, souterrain* ☐ *Immergé*

Topographie	***Géologie***	***Géomorphologie***

Détruit **:** OUI NON ***En élévation*** **:** OUI NON

CIRCONSTANCES DE DECOUVERTE

Année de la découverte	***Circonstance de la découverte***	***Inventeur/informateur***
20-06-2014	**prospection aérienne**	**C. Bizien-Jaglin**

SOURCES :(mentionner documents bibliographiques, archives, cartes, plans, photographies etc…) **:**

notice	pages concernées
Cliché n°3030 du 20-06-2014	

Commentaire général sur l'EA :
……
……
……
……
……
……

Cadre réservé au SRA

- N° Entité :

Modification

CartoExploreur 3D - Copyright IGN - Projection Lambert II étendu / NTF - Echelle 1:25000

500 m

© FFRP pour les itinéraires et sentiers de randonnées GR®, GRP®, PR®

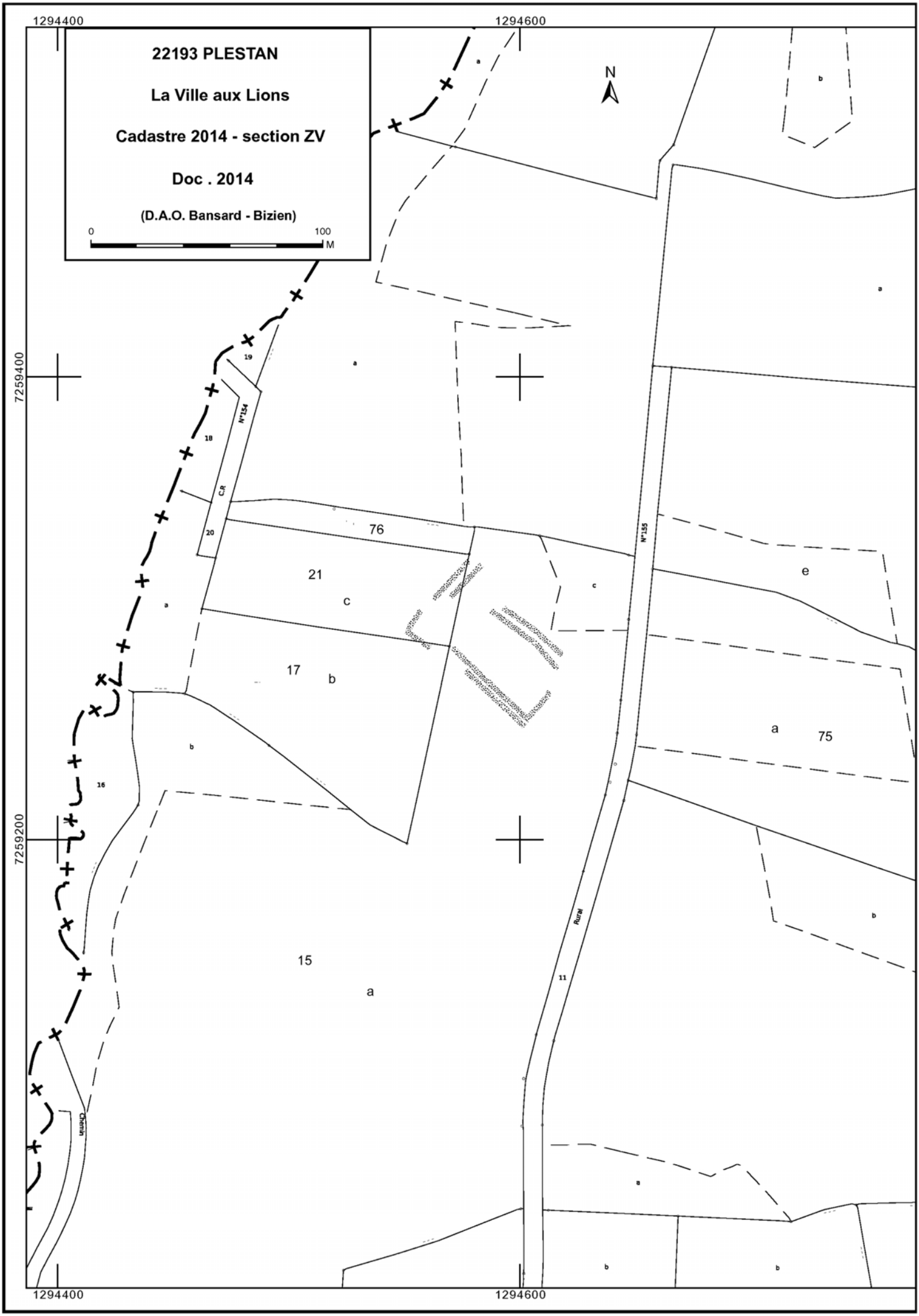
22193 PLESTAN
La Ville aux Lions
Cadastre 2014 - section ZV
Doc . 2014
(D.A.O. Bansard - Bizien)
0
100
M
N
1294400
1294600
7259400
7259200
19
18
N°134
C.R
20
76
21
c
17
b
16
15
a
11
Rural
N°155
e
a
75
b
c
Chemin

2014 PLESTAN 22 193

La Ville Aux Lions

Cordonnées Lambert II étendue : X = 243 453 Y = 2 389 190

Cliché C. Bizien-Jaglin n° 3030 du 20-06-2014

Colorimétrie et contraste modifiés

FICHE D'ENREGISTREMENT DE DECOUVERTE

Année : **2014**

Première mention = ☐ **Données complémentaires =** ■ **Année de première mention = 1978**

N° de l'EA = 222 290 008

NOM DU REDACTEUR : **Catherine Bizien-Jaglin**

localisation ***Département*** **: 22** ***commune principale:*** **...PLOUNEVEZ-QUINTIN (22 229)**

Nom : ***Lieu-dit de l'IGN et/ou adresse :*** **Le Rescalet**

Commune principale	*Lieu-dit du cadastre*	*Année*	*Section(s) . Parcelle (s)*
PLOUNEVEZ-QUINTIN		**2014**	**71a, 15a YI**
			.

Commune (s)secondaire(s	*Lieu-dit du cadastre*	*Année*	*Section (s)*	*Parcelle (s)*

IDENTIFICATION

DESCRIPTION (les affixes 1 et 2 sont à choisir dans la liste des affixes matière, morphologie ou autre)

Structures (illimité)	*Doute*	*Affixe 1*	*Affixe 2*	*Quantité*

Commentaire sur les structures

- Gisement de tegulae et briques

INTERPRETATION (les affixes 1 et 2 sont à choisir dans la liste des affixes matière, morphologie ou autre)

Nature (limité à **2** *)*	*Affixe 1*	*Affixe 2*	*Quantité*

Commentaire sur l'interprétation

Complément de collecte sur un gisement connu depuis les années 1978.

MOBILIER *Mobilier significatif (décrit et commenté)* :

3 monnaies romaines

Contexte du mobilier : *Lieu de dépôt du mobilier : Ce.R.A.A.*

CHRONOLOGIE gallo-romain

Période de début :	?	siècle :	date :
Période de fin :	?	siècle :	date :

Indicateur de période :

Attribution culturelle :

Commentaire sur la chronologie

GEOREFERENCES (Coordonnées de l'entité) **:**

Type de fond **: IGN 1/25000ème** **Carte : 0817O-2001**

Précision de l'emprise : **200 m X 140 m** ***Localisation connue et limites supposées***

Coordonnées Lambert II étendu :

X du centroïde : 186 180 ***Y du centroïde : 2 377 680*** ***Z du centroïde :*** **198 m NGF**

ETAT ACTUEL

Situation : ☒ *plein air* ☐ *Grotte, abri, souterrain* ☐ *Immergé*

Topographie	***Géologie***	***Géomorphologie***

Détruit **:** OUI NON ***En élévation*** **:** OUI NON

CIRCONSTANCES DE DECOUVERTE

Année de la découverte	***Circonstance de la découverte***	***Inventeur/informateur***
2013	**prospection pédestre**	**M. Tocqué**

SOURCES :(mentionner documents bibliographiques, archives, cartes, plans, photographies etc…) :

notice	pages concernées
Cliché n°6931, 6932, 6937, 6940, 6946, 6947	
R. Sanquer, 1978 = Nouvelles brèves de la circonscription, dans Arch. en Bretagne, 18, 1978, p. 44-54. p. 52 ;	
Sanquer, 1979 = Chronique des fouilles archéologiques en Bretagne, dans Arch. en Bretagne, 24, 1979.p. 378).	
Langouët L., Faguet G.,1985 = Chronique de prospection archéologique 1985 en Bretagne, dans Dossiers du Ce.R.A.A., 13, 1985, p. 65-83.	

Commentaire général sur l'EA :
……
……
……
……
……
……

Cadre réservé au SRA

- N° Entité :

Modification

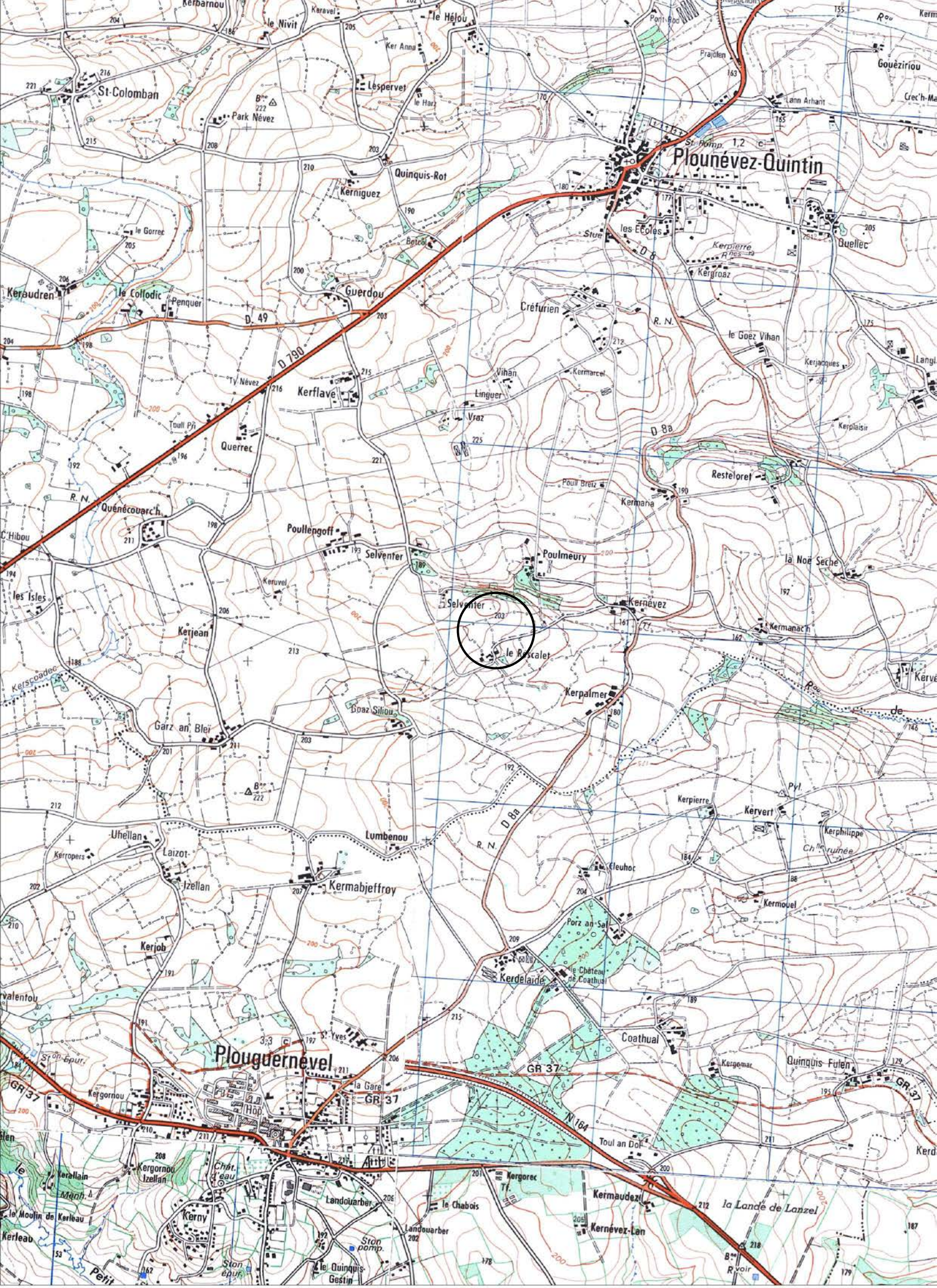

CartoExploreur 3D - Copyright IGN - Projection Lambert II étendu / NTF - Echelle 1:25000

500 m

© FFRP pour les itinéraires et sentiers de randonnées GR®, GRP®, PR®

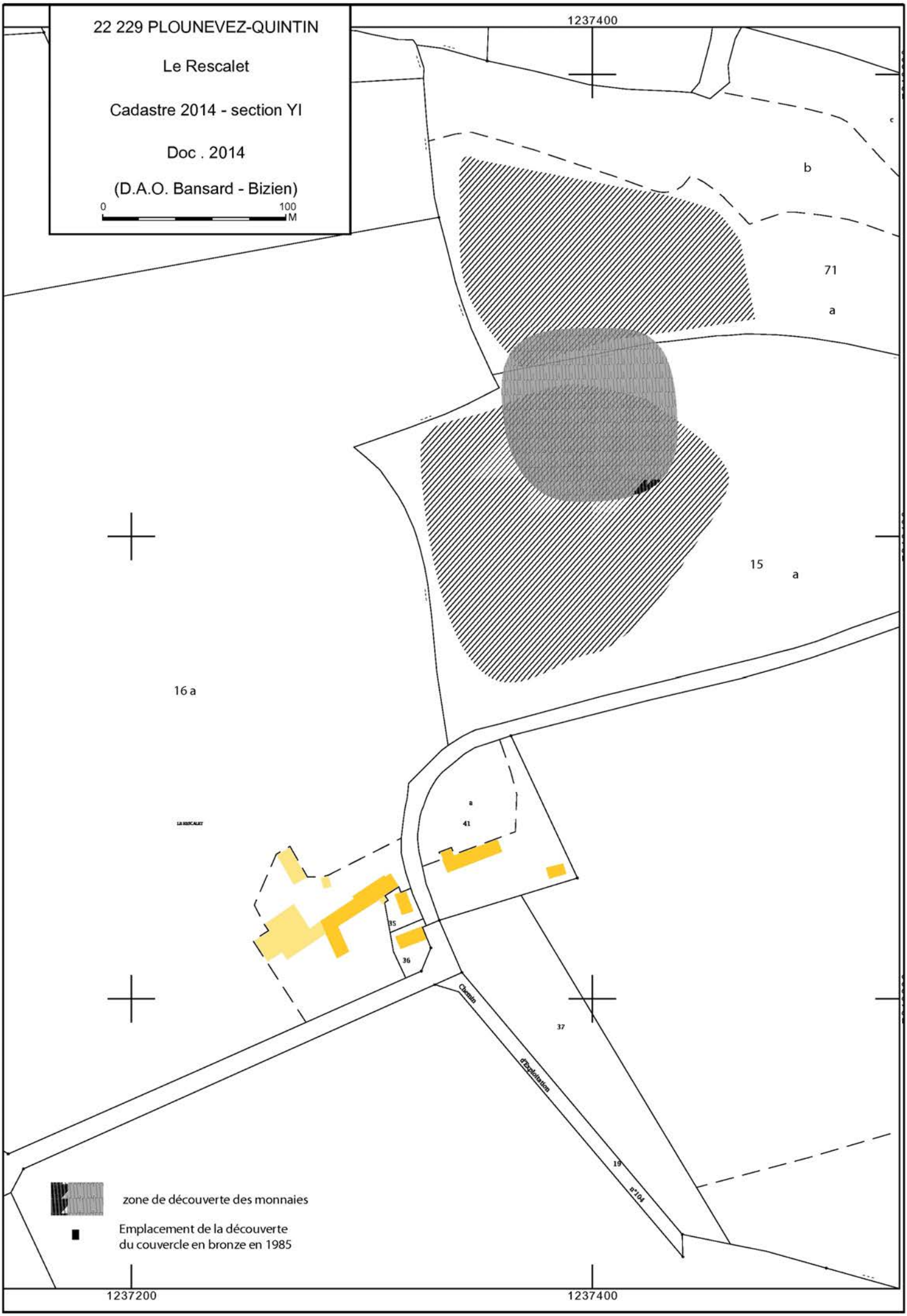
22 229 PLOUNEVEZ-QUINTIN
Le Rescalet
Cadastre 2014 - section YI
Doc . 2014
(D.A.O. Bansard - Bizien)
0
100
M
1237400
1237200
1237400
b
c
71
a
15
a
16 a
LE RESCALET
a
41
35
36
37
Chemin
d'Exploitation
19
n°104
zone de découverte des monnaies
Emplacement de la découverte
du couvercle en bronze en 1985

2014 PLOUNEVEZ-QUINTIN 22 229

Le Rescalet

Cordonnées Lambert II étendue :
X = 186 180 Y = 2 377 680

Cliché C. Bizien-Jaglin n° 6931, 6932, 6937, 6940, 6946, 6947



BIZIEN-JAGLIN Catherine

PROSPECTION - INVENTAIRE

NORD DE LA HAUTE-BRETAGNE

ARRONDISSEMENTS DE DINAN (22), SAINT-BRIEUC (22), GUINGAMP (22), RENNES (35), FOUGERES (35), SAINT-MALO (35)

REGION BRETAGNE

2014

***AUTORISATION N°* 2014-004 du 4 avril 2014**

TOME 4/4

COMPILATION DES FICHES DES COTES D'ARMOR

Communes de Plourhan à Trévron

Avec l'aide de :

MINISTERE DE LA CULTURE

D.R.A.C. BRETAGNE
S.R.A. BRETAGNE

FICHE D'ENREGISTREMENT DE DECOUVERTE

Année : **2014**

Première mention = ■ **Données complémentaires =** □ **Année de première mention =**

N° de l'EA =

NOM DU REDACTEUR : **Catherine Bizien-Jaglin**

localisation ***Département*** **: 22** ***commune principale:*** **...PLOURHAN (22 232)**

Nom : ***Lieu-dit de l'IGN et/ou adresse :*** **Kergrain4**

Commune principale	*Lieu-dit du cadastre*	*Année*	*Section(s) . Parcelle (s)*
PLOURHAN		**2014**	**158 ZR**
			.

Commune (s)secondaire(s	*Lieu-dit du cadastre*	*Année*	*Section (s)*	*Parcelle (s)*

IDENTIFICATION

DESCRIPTION (les affixes 1 et 2 sont à choisir dans la liste des affixes matière, morphologie ou autre)

Structures (illimité)	*Doute*	*Affixe 1*	*Affixe 2*	*Quantité*
enclos		**carré**	**petit**	

Commentaire sur les structures

- Apparaissant en vert foncè sur céréales.
- Cet enclos ne présente aucune corrélation avec le parcellaire du cadastre de 1822.

INTERPRETATION (les affixes 1 et 2 sont à choisir dans la liste des affixes matière, morphologie ou autre)

Nature (limité à **2** *)*	*Affixe 1*	*Affixe 2*	*Quantité*

Commentaire sur l'interprétation

MOBILIER *Mobilier significatif (décrit et commenté)* **:**

Contexte du mobilier : *Lieu de dépôt du mobilier :*

CHRONOLOGIE

Période de début :	?	siècle :	date :
Période de fin :	?	siècle :	date :

Indicateur de période :

Attribution culturelle :

Commentaire sur la chronologie

GEOREFERENCES (Coordonnées de l'entité) **:**

Type de fond **: IGN 1/25000ème** **Carte : 0916OT - 2001**

Précision de l'emprise : **environ 15 m de coté** ***Localisation connue et limites supposées***

Coordonnées Lambert II étendu :

X du centroïde : 214 260 ***Y du centroïde : 2 416 300*** ***Z du centroïde :*** **102 m NGF**

ETAT ACTUEL

Situation : ☒ *plein air* ☐ *Grotte, abri, souterrain* ☐ *Immergé*

Topographie	***Géologie***	***Géomorphologie***

Détruit **:** OUI NON ***En élévation*** **:** OUI NON

CIRCONSTANCES DE DECOUVERTE

Année de la découverte	***Circonstance de la découverte***	***Inventeur/informateur***
04-07-2014	**prospection aérienne**	**C. Bizien-Jaglin**

SOURCES :(mentionner documents bibliographiques, archives, cartes, plans, photographies etc…) **:**

notice	pages concernées
Cliché n°5078 du 04-07-2014	

Commentaire général sur l'EA :
……
……
……
……
……
……

Cadre réservé au SRA

- N° Entité :

Modification

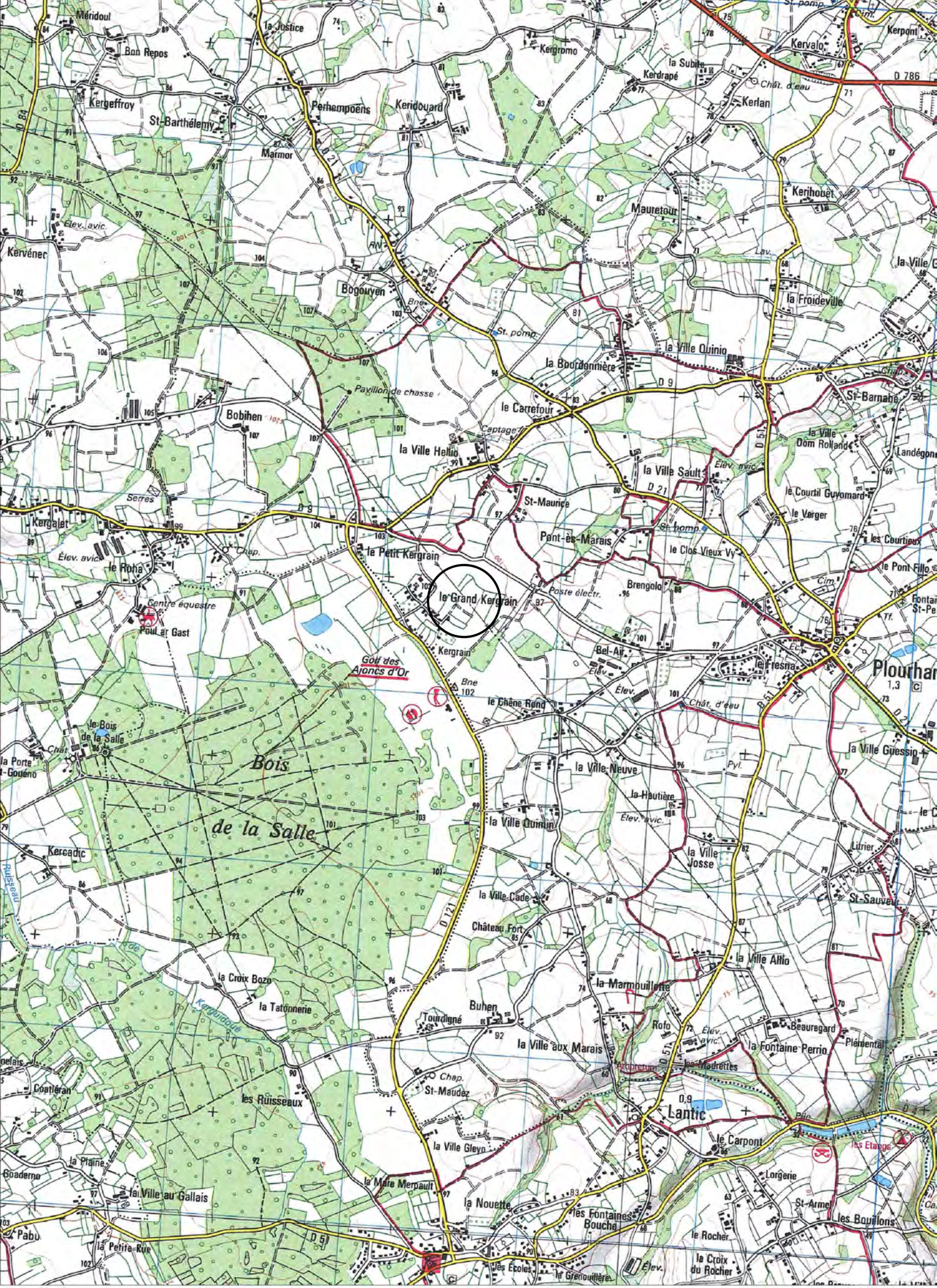

CartoExploreur 3D - Copyright IGN - Projection Lambert II étendu / NTF - Echelle 1:25000

500 m

© FFRP pour les itinéraires et sentiers de randonnées GR®, GRP®, PR®

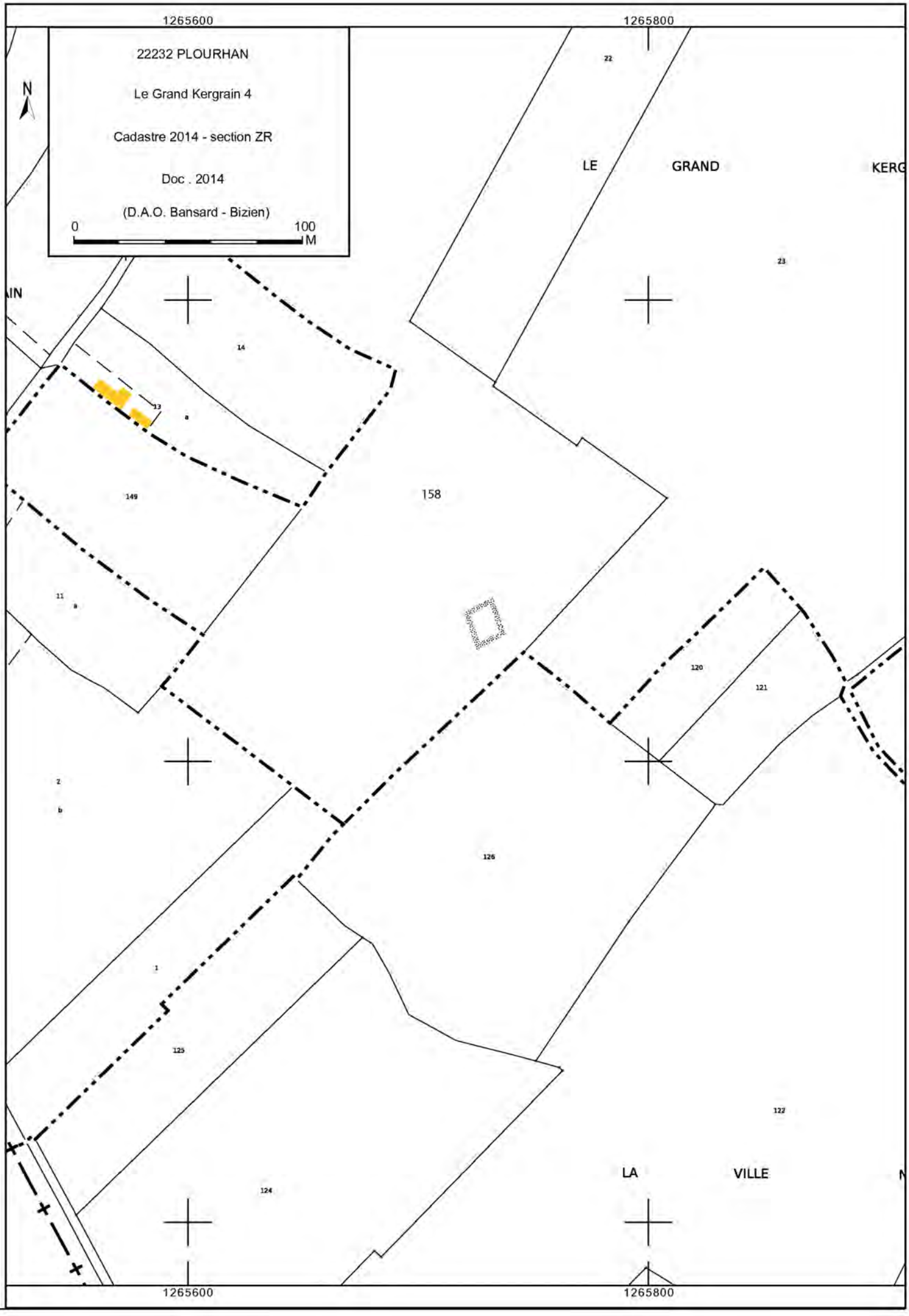
1265600
1265800
22232 PLOURHAN
Le Grand Kergrain 4
Cadastre 2014 - section ZR
Doc . 2014
(D.A.O. Bansard - Bizien)
0
100
M
N
LE
GRAND
KERG
IN
22
23
14
13
a
149
158
11
a
120
121
2
b
126
1
125
122
124
LA
VILLE
1265600
1265800

2014 PLOURHAN 22 232

Kergrain4

Cordonnées Lambert II étendue : X = 214 260 Y = 2 416 300

Cliché C. Bizien-Jaglin n° 5078 du 04-07-2014

Colorimétrie et contraste modifiés

FICHE D'ENREGISTREMENT DE DECOUVERTE

Année : **2014**

Première mention = ■ **Données complémentaires =** □ **Année de première mention =**

N° de l'EA =

NOM DU REDACTEUR : **Catherine Bizien-Jaglin**

localisation ***Département*** **: 22** ***commune principale:*** **...PLOURHAN (22 232)**

Nom : ***Lieu-dit de l'IGN et/ou adresse :*** **La Ville Josse**

Commune principale	*Lieu-dit du cadastre*	*Année*	*Section(s) . Parcelle (s)*
PLOURHAN		**2014**	**26, 27, 63, ZL**
			.

Commune (s)secondaire(s	*Lieu-dit du cadastre*	*Année*	*Section (s)*	*Parcelle (s)*

IDENTIFICATION

DESCRIPTION (les affixes 1 et 2 sont à choisir dans la liste des affixes matière, morphologie ou autre)

Structures (illimité)	*Doute*	*Affixe 1*	*Affixe 2*	*Quantité*
enclos		**quadrangulaire**	**emboité**	

Commentaire sur les structures

- Apparaissant en vert foncè sur céréales.
- Cet enclos ne présente aucune corrélation avec le parcellaire du cadastre de 1822.

INTERPRETATION (les affixes 1 et 2 sont à choisir dans la liste des affixes matière, morphologie ou autre)

Nature (limité à 2)	*Affixe 1*	*Affixe 2*	*Quantité*

Commentaire sur l'interprétation

MOBILIER *Mobilier significatif (décrit et commenté)* :

Contexte du mobilier : *Lieu de dépôt du mobilier :*

CHRONOLOGIE gallo-romain X

Période de début :	?	siècle :	date :
Période de fin :	?	siècle :	date :

Indicateur de période :

Attribution culturelle :

Commentaire sur la chronologie

GEOREFERENCES (Coordonnées de l'entité) **:**

Type de fond **: IGN 1/25000ème** **Carte : 0916OT - 2001**

Précision de l'emprise : **100 m X 100 m** ***Localisation connue et limites supposées***

Coordonnées Lambert II étendu :

X du centroïde : 215 848 ***Y du centroïde : 2 415 640*** ***Z du centroïde :*** **87 m NGF**

ETAT ACTUEL

Situation : ☒ *plein air* ☐ *Grotte, abri, souterrain* ☐ *Immergé*

Topographie	***Géologie***	***Géomorphologie***

Détruit **:** OUI NON ***En élévation*** **:** OUI NON

CIRCONSTANCES DE DECOUVERTE

Année de la découverte	***Circonstance de la découverte***	***Inventeur/informateur***
04-07-2014	**prospection aérienne**	**C. Bizien-Jaglin**

SOURCES :(mentionner documents bibliographiques, archives, cartes, plans, photographies etc…) :

notice	pages concernées
Cliché n°5025 du 04-07-2014	

Commentaire général sur l'EA :
……
……
……
……
……
……

Cadre réservé au SRA

- N° Entité :

Modification

CartoExploreur 3D - Copyright IGN - Projection Lambert II étendu / NTF - Echelle 1:25000

500 m

© FFRP pour les itinéraires et sentiers de randonnées GR®, GRP®, PR®

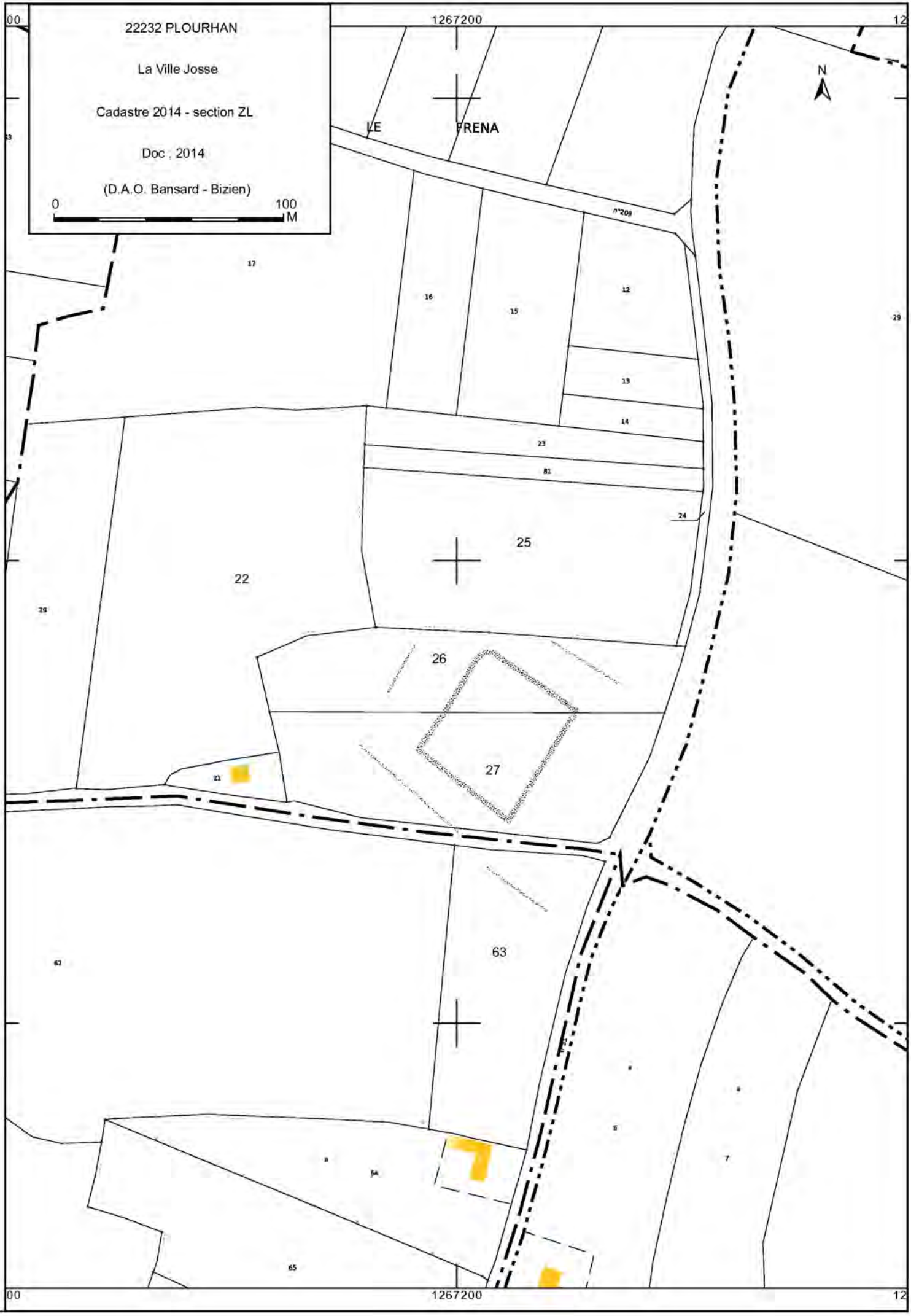
22232 PLOURHAN
La Ville Josse
Cadastre 2014 - section ZL
Doc . 2014
(D.A.O. Bansard - Bizien)
0
100
M
1267200
N
LE
FRENA
n°209
17
16
15
12
13
14
23
81
24
25
22
20
26
27
21
63
62
65
29

2014 **PLOURHAN** **22 232**

La Ville Josse

Cordonnées Lambert II étendue : X = 215 848 Y = 2 415 640

Cliché C. Bizien-Jaglin n° 5025 du 04-07-2014

Colorimétrie et contraste modifiés

FICHE D'ENREGISTREMENT DE DECOUVERTE

Année : **2014**

Première mention = ☐ **Données complémentaires =** ■ **Année de première mention = 2010**

N° de l'EA = 22232014

NOM DU REDACTEUR : **Catherine Bizien-Jaglin**

localisation ***Département*** **: 22** ***commune principale:*** **...PLOURHAN (22 232)**

Nom : ***Lieu-dit de l'IGN et/ou adresse :*** **Le Fresna**

Commune principale	*Lieu-dit du cadastre*	*Année*	*Section(s) . Parcelle (s)*
PLOURHAN		**2014**	**28, 29, 1042 ZL**
			.

Commune (s)secondaire(s	*Lieu-dit du cadastre*	*Année*	*Section (s)*	*Parcelle (s)*

IDENTIFICATION

DESCRIPTION (les affixes 1 et 2 sont à choisir dans la liste des affixes matière, morphologie ou autre)

Structures (illimité)	*Doute*	*Affixe 1*	*Affixe 2*	*Quantité*
enclos		**quadrangulaire**	**emboité**	
enclos		**curvilinéaire**		
enclos		**orthogonal**	**incomplet**	

Commentaire sur les structures

- Complément apparaissant en vert foncè sur céréales. Cet ensemble a été réobservé avec une moindre révélation le 04-07-2014.
- Ces enclos ne présentent aucune corrélation avec le parcellaire du cadastre de 1822.

INTERPRETATION (les affixes 1 et 2 sont à choisir dans la liste des affixes matière, morphologie ou autre)

Nature (limité à **2** *)*	*Affixe 1*	*Affixe 2*	*Quantité*

Commentaire sur l'interprétation

MOBILIER *Mobilier significatif (décrit et commenté)* **:**

Contexte du mobilier : *Lieu de dépôt du mobilier :*

CHRONOLOGIE Age du Fer et période antique probable

Période de début :	?	siècle :	date :
Période de fin :	?	siècle :	date :

Indicateur de période :

Attribution culturelle :

Commentaire sur la chronologie

GEOREFERENCES (Coordonnées de l'entité) **:**

Type de fond **: IGN 1/25000ème** **Carte : 0916OT - 2001**

Précision de l'emprise : **300 m X 160 m** ***Localisation connue et limites supposées***

Coordonnées Lambert II étendu :

X du centroïde : 215 990 ***Y du centroïde : 2 415 810*** ***Z du centroïde :*** **82 m NGF**

ETAT ACTUEL

Situation : ☒ *plein air* ☐ *Grotte, abri, souterrain* ☐ *Immergé*

Topographie	***Géologie***	***Géomorphologie***

Détruit **:** OUI NON ***En élévation*** **:** OUI NON

CIRCONSTANCES DE DECOUVERTE

Année de la découverte	***Circonstance de la découverte***	***Inventeur/informateur***
23-06-2014	**prospection aérienne**	**C. Bizien-Jaglin**

SOURCES :(mentionner documents bibliographiques, archives, cartes, plans, photographies etc…) :

notice	pages concernées
Cliché n°3294, 3305 du 23-06-2014	
Bizien-Jaglin C., 2011 - Chronique de prospection archéologique dans le nord de la en 2010, Les Dossiers du Ce.R.A.A. n°39.	

Commentaire général sur l'EA :
……
……
……
……
……
……

Cadre réservé au SRA

- N° Entité :

Modification

CartoExploreur 3D - Copyright IGN - Projection Lambert II étendu / NTF - Echelle 1:25000

500 m

© FFRP pour les itinéraires et sentiers de randonnées GR®, GRP®, PR®

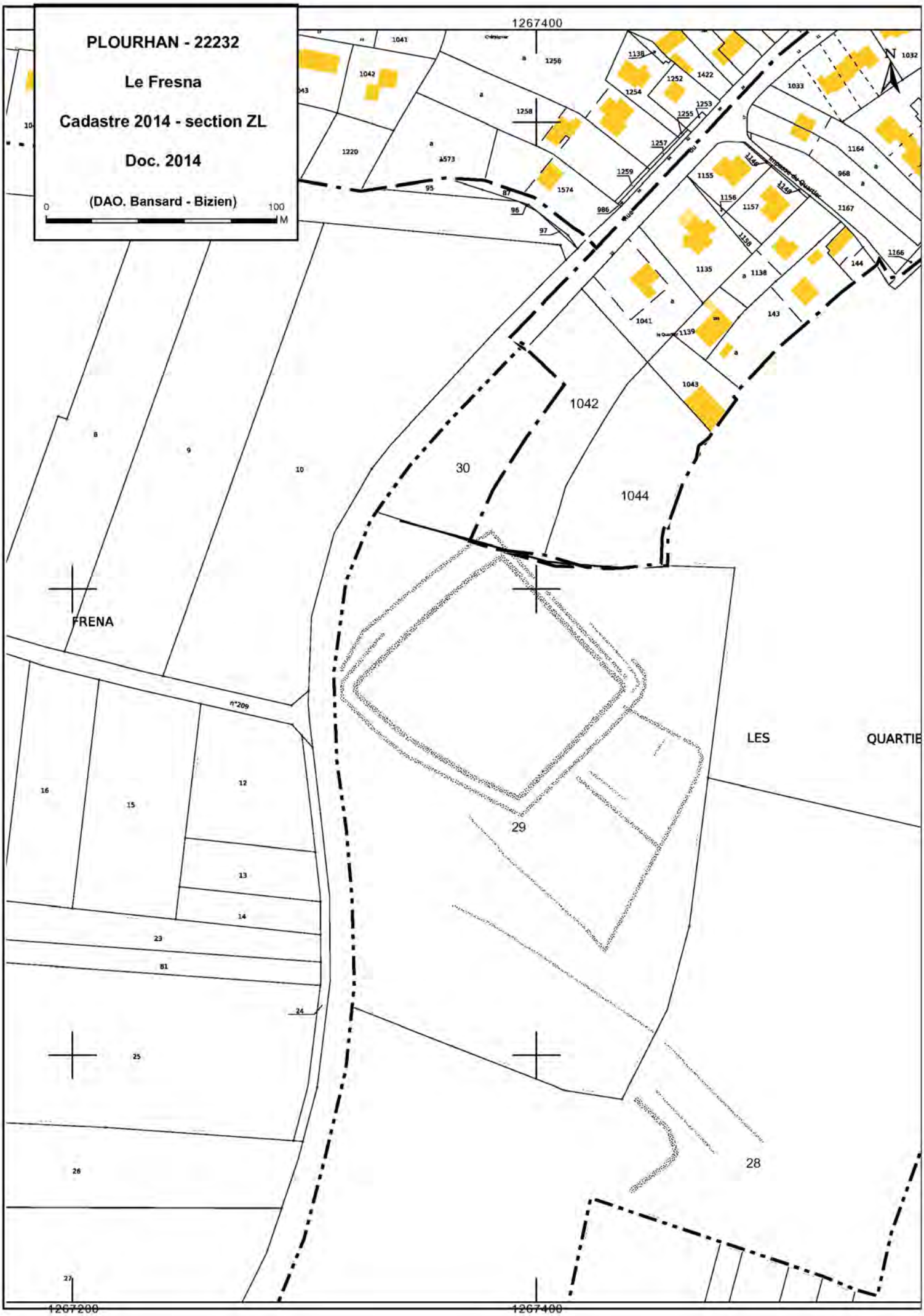
PLOURHAN - 22232
Le Fresna
Cadastre 2014 - section ZL
Doc. 2014
(DAO. Bansard - Bizien)
0
100
M
1267400
1267200
1267400
N
FRENA
LES
QUARTIE
1042
30
1044
29
28
1041
1043
1139
1135
1138
143
144
1166
1167
1157
1156
1155
1164
968
1033
1032
1422
1252
1254
1253
1255
1257
1259
986
1574
1573
1220
1258
1256
1138
95
87
96
97
8
9
10
16
15
12
13
14
23
81
24
25
26
27
n°209

2014 PLOURHAN 22 232

Le Fresna

Cordonnées Lambert II étendue : X = 215 990 Y = 2 415 810

Cliché C. Bizien-Jaglin n° 3294 du 23-06-2014

Colorimétrie et contraste modifiés

2014 **PLOURHAN** **22 232**

Le Fresna

Cordonnées Lambert II étendue :
X = 215 990 Y = 2 415 810

Cliché C. Bizien-Jaglin n° 3305 du 23-06-2014

Colorimétrie et contraste modifiés

FICHE D'ENREGISTREMENT DE DECOUVERTE

Année : **2014**

Première mention = ■ **Données complémentaires =** □ **Année de première mention =**

N° de l'EA =

NOM DU REDACTEUR : **Catherine Bizien-Jaglin**

localisation ***Département*** **: 22** ***commune principale:*** **...PLOURHAN (22 232)**

Nom : ***Lieu-dit de l'IGN et/ou adresse :*** **Le Grand Kergrain**

Commune principale	*Lieu-dit du cadastre*	*Année*	*Section(s) . Parcelle (s)*
PLOURHAN		**2014**	**158 ZR**
			.

Commune (s)secondaire(s	*Lieu-dit du cadastre*	*Année*	*Section (s)*	*Parcelle (s)*

IDENTIFICATION

DESCRIPTION (les affixes 1 et 2 sont à choisir dans la liste des affixes matière, morphologie ou autre)

Structures (illimité)	*Doute*	*Affixe 1*	*Affixe 2*	*Quantité*
enclos		**curvilinéaire**	**incomplet**	
enclos		**carré**		

Commentaire sur les structures

- Apparaissant en vert foncè sur céréales. Enclos revue le 04-07-2014.
- Ces deux enclos sont distants de 180 m.
- Cet enclos ne présente aucune corrélation avec le parcellaire du cadastre de 1822.

INTERPRETATION (les affixes 1 et 2 sont à choisir dans la liste des affixes matière, morphologie ou autre)

Nature (limité à **2** *)*	*Affixe 1*	*Affixe 2*	*Quantité*

Commentaire sur l'interprétation

MOBILIER *Mobilier significatif (décrit et commenté)* **:**

Contexte du mobilier : *Lieu de dépôt du mobilier :*

CHRONOLOGIE

Période de début :	?	siècle :	date :
Période de fin :	?	siècle :	date :

Indicateur de période :

Attribution culturelle :

Commentaire sur la chronologie

GEOREFERENCES (Coordonnées de l'entité) **:**

Type de fond **: IGN 1/25000ème** **Carte : 0916OT - 2001**

Précision de l'emprise : **60 m X 45 m et 30 m X 40 m** ***Localisation connue et limites supposées***

Coordonnées Lambert II étendu :

X du centroïde : 214 170 ***Y du centroïde : 2 416 630*** ***Z du centroïde :*** **103 m NGF**

ETAT ACTUEL

Situation : ☒ *plein air* ☐ *Grotte, abri, souterrain* ☐ *Immergé*

Topographie	***Géologie***	***Géomorphologie***

Détruit **:** OUI NON ***En élévation*** **:** OUI NON

CIRCONSTANCES DE DECOUVERTE

Année de la découverte	***Circonstance de la découverte***	***Inventeur/informateur***
23-06-2014 et 04-07-2014	**prospection aérienne**	**C. Bizien-Jaglin**

SOURCES :(mentionner documents bibliographiques, archives, cartes, plans, photographies etc…) :

notice	pages concernées
Cliché n°3330 du 23-06-2014	
Cliché n°5074 du 04-07-2014	

Commentaire général sur l'EA :
……
……
……
……
……
……

Cadre réservé au SRA

- N° Entité :

Modification

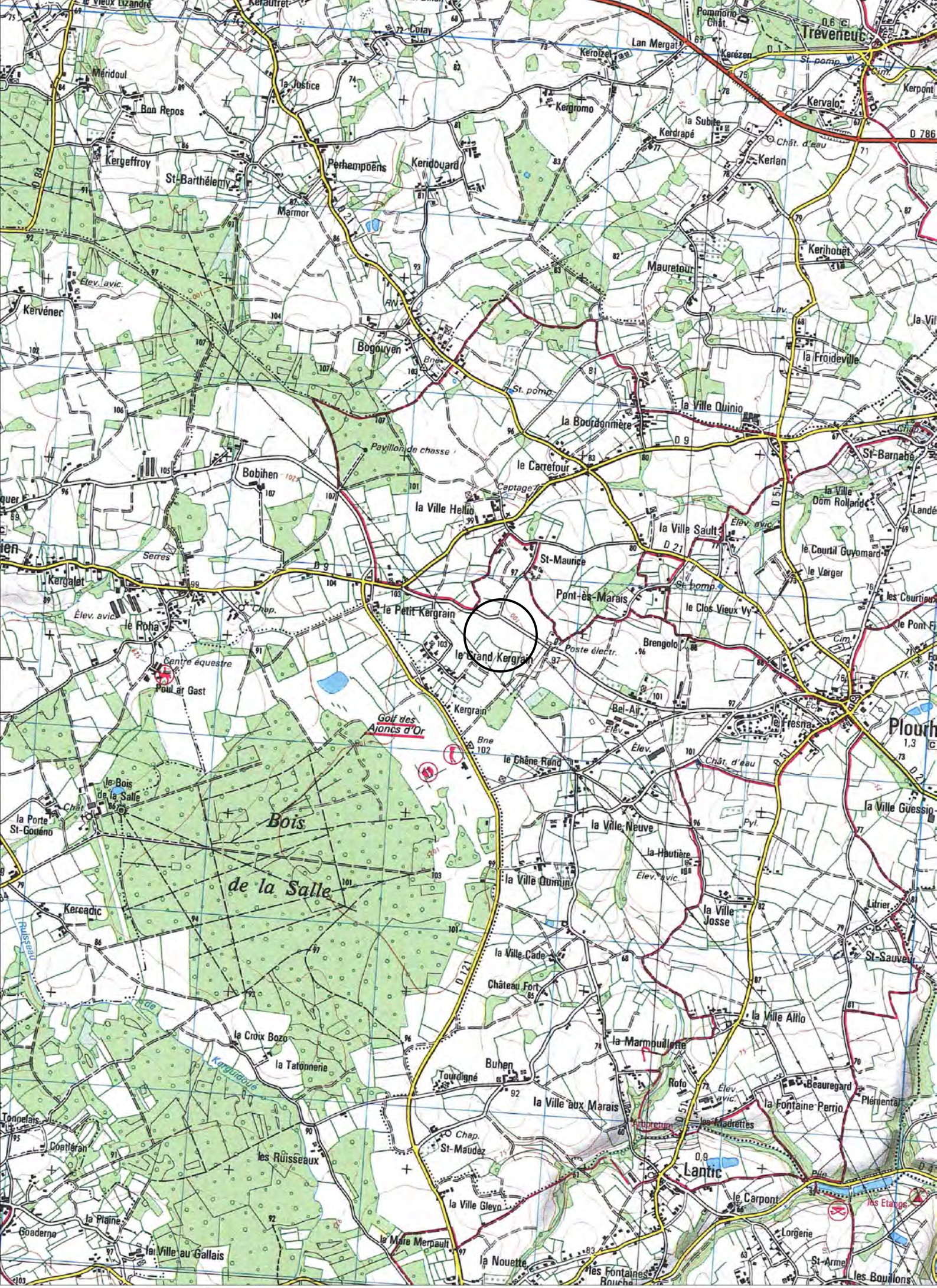

CartoExploreur 3D - Copyright IGN - Projection Lambert II étendu / NTF - Echelle 1:25000

500 m

© FFRP pour les itinéraires et sentiers de randonnées GR®, GRP®, PR®

22232 PLOURHAN
Le Grand Kergrain
Cadastre 2014 - section ZR
Doc . 2014
(D.A.O. Bansard - Bizien)
0
100
M
1265600
1265800
N
119
105
157
132
112
21
20
158
79
18
17
16
127
9
KERGRAIN
15
12
14
13
149
22
LE
GR

2014 **PLOURHAN** **22 232**

Le Grand Kergrain

Cordonnées Lambert II étendue : X = 214 170 Y = 2 416 630

Cliché C. Bizien-Jaglin n° 3330 du 23-06-2014

Colorimétrie et contraste modifiés

2014 **PLOURHAN** **22 232**

Le Grand Kergrain

Cordonnées Lambert II étendue :
X = 214 170 Y = 2 416 630

Cliché C. Bizien-Jaglin n° 5074 du 04-07-2014

Colorimétrie et contraste modifiés

FICHE D'ENREGISTREMENT DE DECOUVERTE

Année : **2014**

Première mention = ☐ **Données complémentaires =** ■ **Année de première mention = 2009**

N° de l'EA = 222 320 013

NOM DU REDACTEUR : **Catherine Bizien-Jaglin**

localisation ***Département*** **: 22** ***commune principale:*** **...PLOURHAN (22 232)**

Nom : ***Lieu-dit de l'IGN et/ou adresse :*** **Le Pont-es-Marais**

Commune principale	*Lieu-dit du cadastre*	*Année*	*Section(s) . Parcelle (s)*
PLOURHAN		**2014**	**91 a ZC**
			.

Commune (s)secondaire(s	*Lieu-dit du cadastre*	*Année*	*Section (s)*	*Parcelle (s)*

IDENTIFICATION

DESCRIPTION (les affixes 1 et 2 sont à choisir dans la liste des affixes matière, morphologie ou autre)

Structures (illimité)	*Doute*	*Affixe 1*	*Affixe 2*	*Quantité*
gisement				

Commentaire sur les structures

-Prospection pédestre et systhèmatique menée sur un enclos découvert en 2008. Cette prospection a réunie six prospecteurs du Ce.R.A.A. et Camille Viandier qui menait un projet d'étude du peuplement antique de Plourhan dans le cadre d'un Master à Rennes II. La prospection a été positive. En ce sens elle a permis de confirmer la datation de l'enclos, par la découverte de deux statères osismes dans l'épaisseur de terre labourée (détection) et d'une petite série de fragments de poteries de type protohistorique. L'emplacement d'une plaque en tôle de fer a été reconnue par détection. Elle a été observée à plat sur le substrat sous la semelle de labour. Non déplacée, sa datation et sa fonction reste indéterminée..

- Cet enclos ne présente aucune corrélation avec le parcellaire du cadastre de 1822.

INTERPRETATION (les affixes 1 et 2 sont à choisir dans la liste des affixes matière, morphologie ou autre)

Nature (limité à 2)	*Affixe 1*	*Affixe 2*	*Quantité*

Commentaire sur l'interprétation

MOBILIER *Mobilier significatif (décrit et commenté)* :

Statéres osismes (2)

Contexte du mobilier : *Lieu de dépôt du mobilier :*

CHRONOLOGIE

Période de début :	?	siècle :	date :
Période de fin :	?	siècle :	date :

Indicateur de période :

Attribution culturelle :

Commentaire sur la chronologie

GEOREFERENCES (Coordonnées de l'entité) **:**

Type de fond **: IGN 1/25000ème** **Carte : 0916 OT - 2001**

Précision de l'emprise : **150 m X 120 m** ***Localisation connue et limites supposées***

Coordonnées Lambert II étendu :

X du centroïde : 214 718 ***Y du centroïde : 2 416 850*** ***Z du centroïde :*** **94 m NGF**

ETAT ACTUEL

Situation : ☒ *plein air* ☐ *Grotte, abri, souterrain* ☐ *Immergé*

Topographie	***Géologie***	***Géomorphologie***

Détruit **:** OUI NON ***En élévation*** **:** OUI NON

CIRCONSTANCES DE DECOUVERTE

Année de la découverte	***Circonstance de la découverte***	***Inventeur/informateur***
7 mars 2014	**prospection pédestre**	**Camille Viandier, M. Tocqué, Ce.R..A.A**

SOURCES :(mentionner documents bibliographiques, archives, cartes, plans, photographies etc…) :

notice	pages concernées
Cliché n°640 et 646	
Bizien-Jaglin C., 2010 - Chronique de prospection archéologique dans le nord de la en 2009, Les Dossiers du Ce.R.A.A. n°38, p. 17-38.	

Commentaire général sur l'EA :
……
……
……
……
……
……

Cadre réservé au SRA

- N° Entité :

Modification

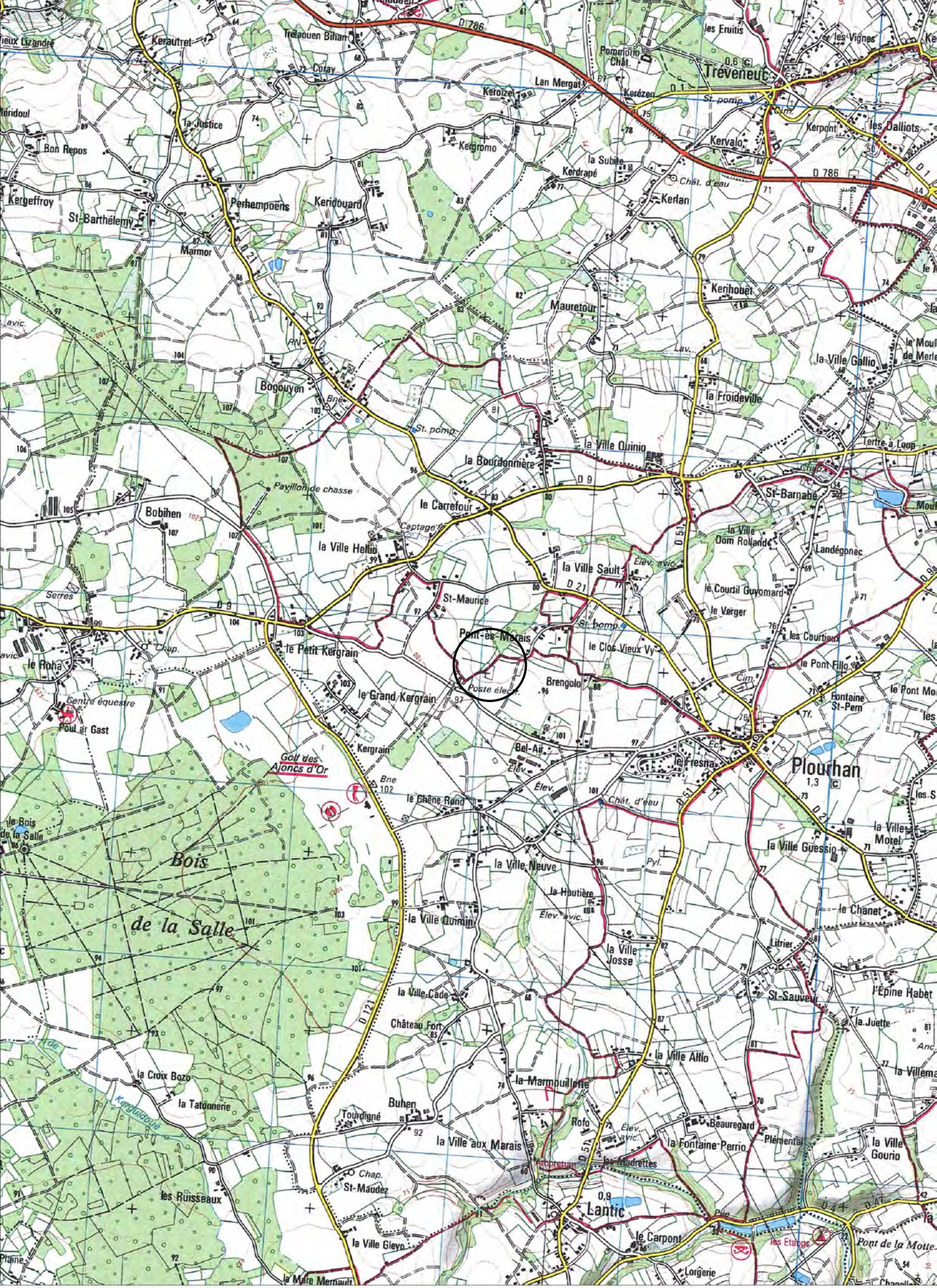

CartoExploreur 3D - Copyright IGN - Projection Lambert II étendu / NTF - Echelle 1:25000

500 m

© FFRP pour les itinéraires et sentiers de randonnées GR®, GRP®, PR®

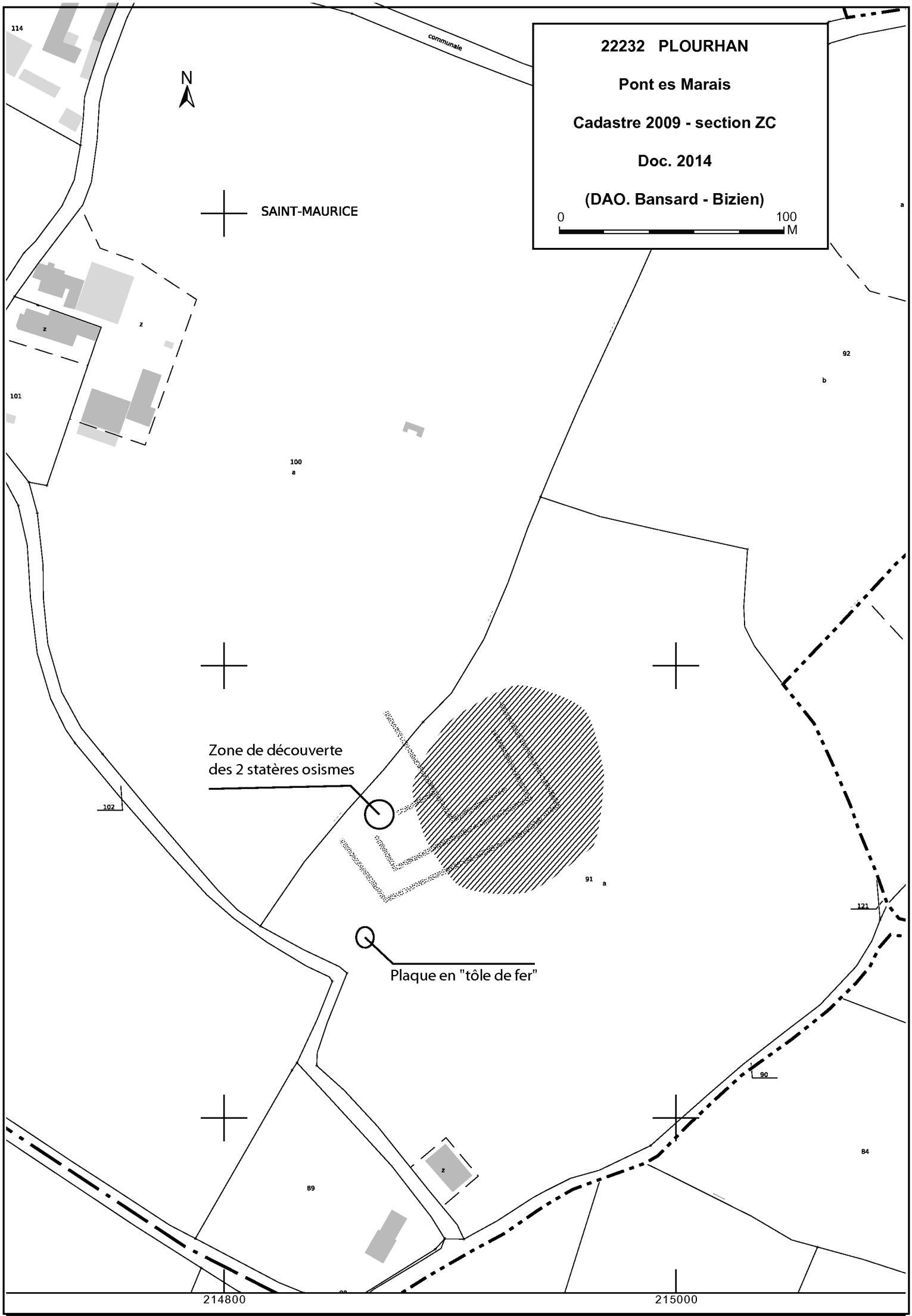
22232 PLOURHAN
Pont es Marais
Cadastre 2009 - section ZC
Doc. 2014
(DAO. Bansard - Bizien)
0
100
M
N
SAINT-MAURICE
communale
Zone de découverte
des 2 statères osismes
Plaque en "tôle de fer"
114
101
100
a
92
b
102
91
a
121
90
84
89
z
214800
215000

Le Pont-es-Marais

Cordonnées Lambert II étendue :
X = 214 718 Y = 2 416 850

FICHE D'ENREGISTREMENT DE DECOUVERTE

Année : **2014**

Première mention = ■ **Données complémentaires =** □ **Année de première mention =**

N° de l'EA =

NOM DU REDACTEUR : **Catherine Bizien-Jaglin**

localisation ***Département* : 22** ***commune principale:* ...PONTRIEUX (22 250)**

Nom : ***Lieu-dit de l'IGN et/ou adresse :*** ~~

Commune principale	*Lieu-dit du cadastre*	*Année*	*Section(s) . Parcelle (s)*
PONTRIEUX		**2014**	~~
			.

Commune (s)secondaire(s	*Lieu-dit du cadastre*	*Année*	*Section (s)*	*Parcelle (s)*

IDENTIFICATION

DESCRIPTION (les affixes 1 et 2 sont à choisir dans la liste des affixes matière, morphologie ou autre)

Structures (illimité)	*Doute*	*Affixe 1*	*Affixe 2*	*Quantité*

Commentaire sur les structures
-.

INTERPRETATION (les affixes 1 et 2 sont à choisir dans la liste des affixes matière, morphologie ou autre)

Nature (limité à 2)	*Affixe 1*	*Affixe 2*	*Quantité*

Commentaire sur l'interprétation
Objets donnés au propritaire actuel par son Grand-pére en 2014. Ces objets auraient été trouvés dans le grenier d'une voisine du grand-père habitant à Pontrieux. Le regroupement de ces trois objets provenant de périodes très différentes évoque l'assemblage d'un colectionneur, ou tout du moin de quelq'un de sensible et averti. Actuellement, aucune autre information ne permet de resituer les contextes et conditions de découvertes de ces objets. Des recherches bibliographiques sont en cours.

MOBILIER *Mobilier significatif (décrit et commenté)* :

Une lame de hache en pierre polie en dolérite de type A; une hache à talon, une hache à douille
Contexte du mobilier : *Lieu de dépôt du mobilier :* Chez le propriétaire.

CHRONOLOGIE Néolithique et Age du Bronze, Age du fer

Période de début :	?	siècle :	date :
Période de fin :	?	siècle :	date :

Indicateur de période :

Attribution culturelle :

Commentaire sur la chronologie

GEOREFERENCES (Coordonnées de l'entité) **:**

Type de fond **: IGN 1/25000ème** **Carte : 0815 O - 1996**

Précision de l'emprise : ~~ ***Localisation connue et limites supposées***

Coordonnées Lambert II étendu :

X du centroïde : **~~** ***Y du centroïde :*** **~~** ***Z du centroïde :*** **~~ m NGF**

ETAT ACTUEL

Situation : ☒ *plein air* ☐ *Grotte, abri, souterrain* ☐ *Immergé*

Topographie	***Géologie***	***Géomorphologie***

Détruit **:** OUI NON ***En élévation*** **:** OUI NON

CIRCONSTANCES DE DECOUVERTE

Année de la découverte	***Circonstance de la découverte***	***Inventeur/informateur***
2014		**C. Bizien-Jaglin**

SOURCES :(mentionner documents bibliographiques, archives, cartes, plans, photographies etc…) :

notice	pages concernées
Cliché n°041, 040, 036, 038, 028, 029, 030	

Commentaire général sur l'EA :
……
……
……
……
……
……

Cadre réservé au SRA

- N° Entité :

Modification

CartoExploreur 3D - Copyright IGN - Projection Lambert II étendu / NTF - Echelle 1:25000

500 m

© FFRP pour les itinéraires et sentiers de randonnées GR®, GRP®, PR®

Cliché C. Bizien-Jaglin n° 041, 040, 036, 038, 028, 029, 030

FICHE D'ENREGISTREMENT DE DECOUVERTE

Année : **2014**

Première mention = ■ **Données complémentaires =** □ **Année de première mention =**

N° de l'EA =

NOM DU REDACTEUR : **Catherine Bizien-Jaglin**

localisation ***Département*** **: 22** ***commune principale:*** **...PORDIC (22 251)**

Nom : ***Lieu-dit de l'IGN et/ou adresse :*** **La Croix Guyomard**

Commune principale	*Lieu-dit du cadastre*	*Année*	*Section(s) . Parcelle (s)*
PORDIC		**2014**	**26, 13 ZP**
			.

Commune (s)secondaire(s	*Lieu-dit du cadastre*	*Année*	*Section (s)*	*Parcelle (s)*

IDENTIFICATION

DESCRIPTION (les affixes 1 et 2 sont à choisir dans la liste des affixes matière, morphologie ou autre)

Structures (illimité)	*Doute*	*Affixe 1*	*Affixe 2*	*Quantité*
enclos		**quadrangulaire**	**divisé**	

Commentaire sur les structures

- Apparaissant en vert foncè sur céréales. Fossés rectlinéaires associés (parcellaires ?).

- Cet enclos ne présente aucune corrélation avec le parcellaire du cadastre de 1847.

INTERPRETATION (les affixes 1 et 2 sont à choisir dans la liste des affixes matière, morphologie ou autre)

Nature (limité à **2** *)*	*Affixe 1*	*Affixe 2*	*Quantité*

Commentaire sur l'interprétation

MOBILIER *Mobilier significatif (décrit et commenté)* **:**

Contexte du mobilier : *Lieu de dépôt du mobilier :*

CHRONOLOGIE

Période de début :	?	siècle :	date :
Période de fin :	?	siècle :	date :

Indicateur de période :

Attribution culturelle :

Commentaire sur la chronologie

GEOREFERENCES (Coordonnées de l'entité) **:**

Type de fond **: IGN 1/25000ème** **Carte : 0916OT - 2001**

Précision de l'emprise : **160 m X 130 m (totalité)** ***Localisation connue et limites supposées***

Enclos : 80 m X 90 m

Coordonnées Lambert II étendu :

X du centroïde : 219 213 ***Y du centroïde : 2 408 500*** ***Z du centroïde :*** **116 m NGF**

ETAT ACTUEL

Situation : ☐ *plein air* ☐ *Grotte, abri, souterrain* ☐ *Immergé*

Topographie	***Géologie***	***Géomorphologie***

Détruit **:** OUI NON ***En élévation*** **:** OUI NON

CIRCONSTANCES DE DECOUVERTE

Année de la découverte	***Circonstance de la découverte***	***Inventeur/informateur***
04-07-2014	**prospection aérienne**	**C. Bizien-Jaglin**

SOURCES :(mentionner documents bibliographiques, archives, cartes, plans, photographies etc…) **:**

notice	pages concernées
Cliché n°5015 du 04-07-2014	

Commentaire général sur l'EA :

……
……
……
……
……
……

Cadre réservé au SRA

- N° Entité :

Modification

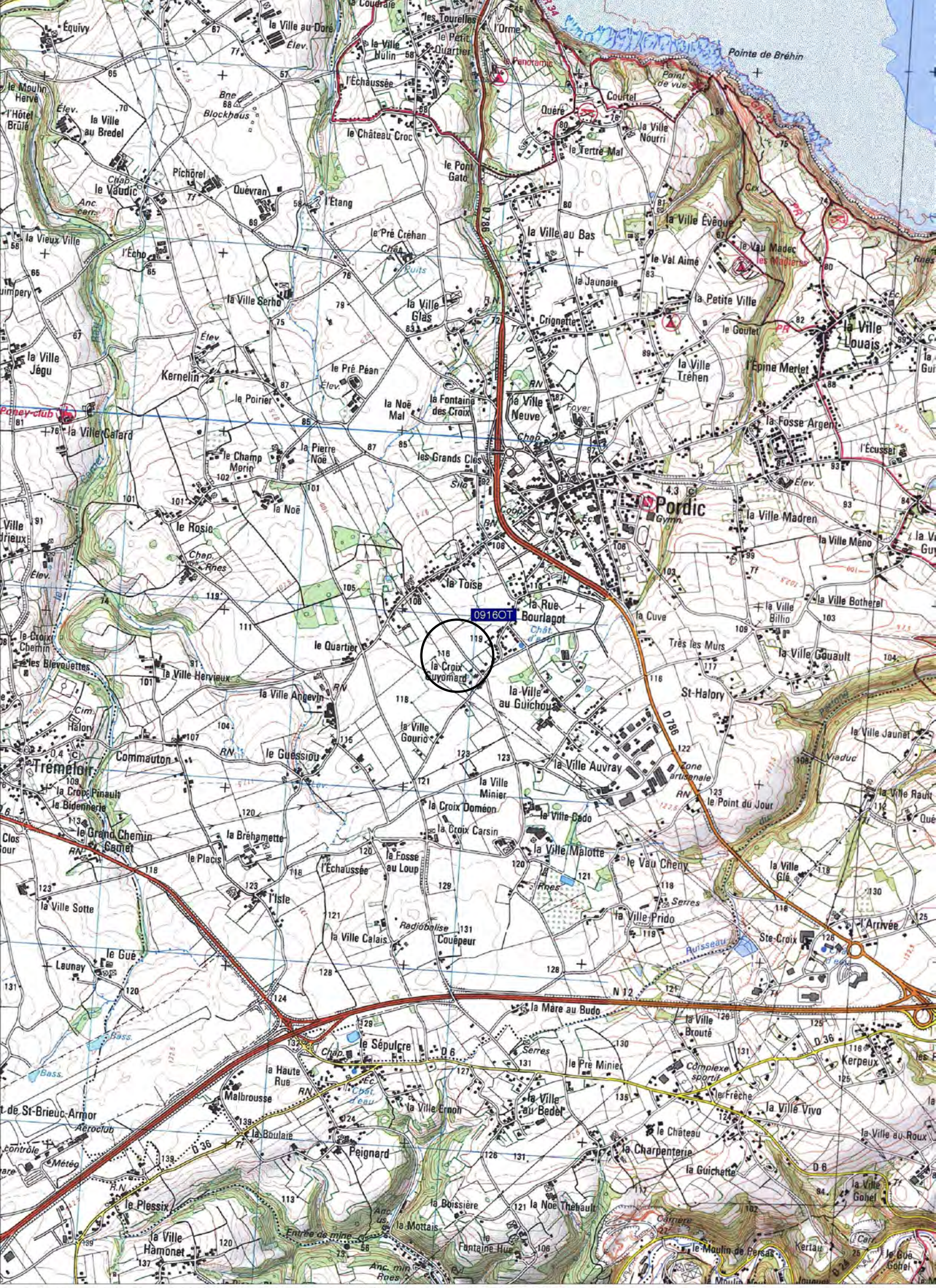

CartoExploreur 3D - Copyright IGN - Projection Lambert II étendu / NTF - Echelle 1:25000

500 m

© FFRP pour les itinéraires et sentiers de randonnées GR®, GRP®, PR®

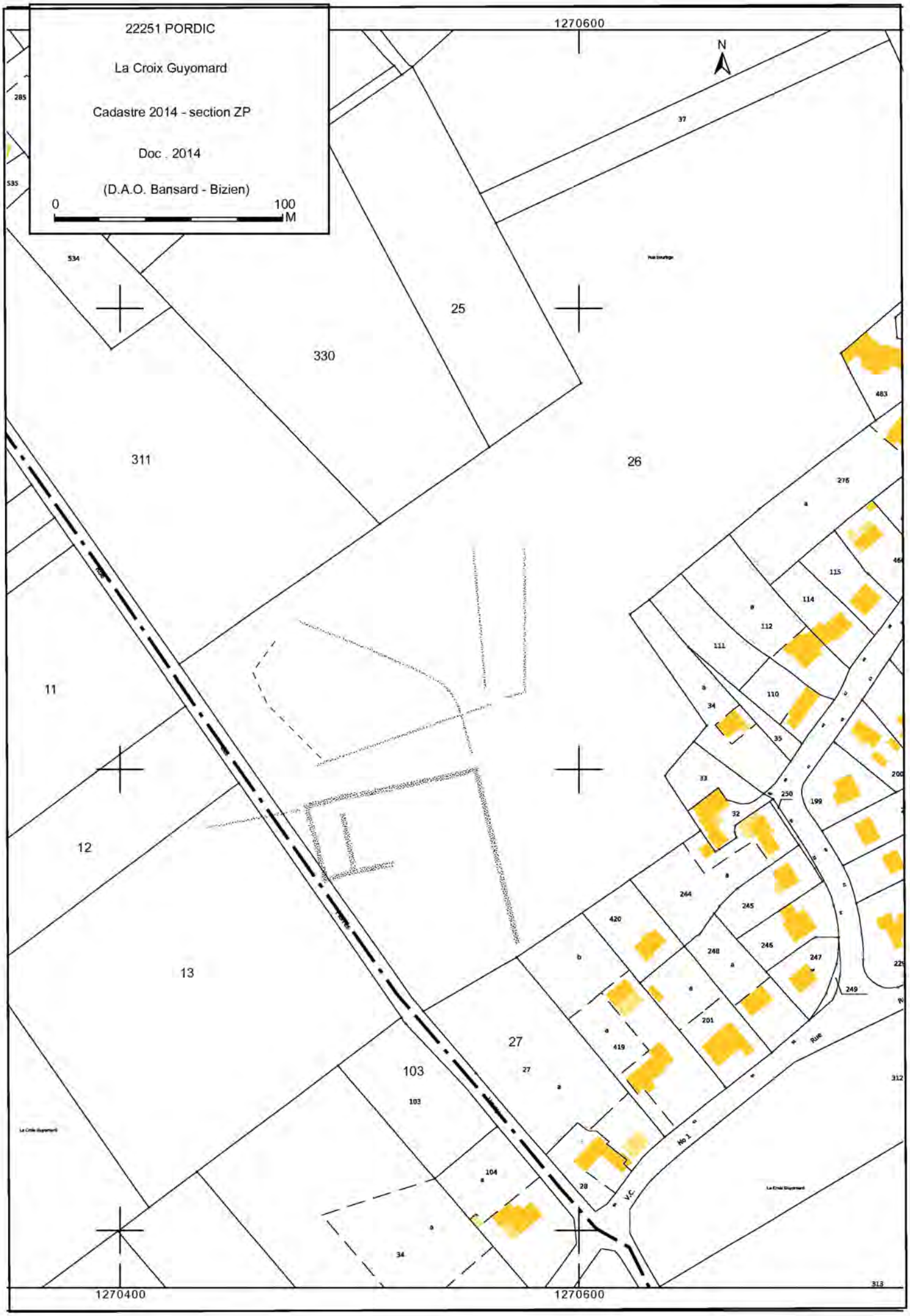
22251 PORDIC
La Croix Guyomard
Cadastre 2014 - section ZP
Doc . 2014
(D.A.O. Bansard - Bizien)
0
100
M
N
1270600
1270400
1270600
25
330
311
26
11
12
13
27
103
37
483
276
115
114
112
111
110
34
35
33
32
250
199
244
245
420
248
246
247
249
201
419
Rue
No 1
V.C.
104
28
34
312
313

2014 PORDIC 22 251

La Croix Guyomard

Cordonnées Lambert II étendue : X = 219 213 Y = 2 408 500

Cliché C. Bizien-Jaglin n° 5015 du 04-07-2014

Colorimétrie et contraste modifiés

FICHE D'ENREGISTREMENT DE DECOUVERTE

Année : **2014**

Première mention = ■ **Données complémentaires =** □ **Année de première mention =**

N° de l'EA =

NOM DU REDACTEUR : **Catherine Bizien-Jaglin**

localisation ***Département*** **: 22** ***commune principale:*** **...QUEMPER-GUÉZENNEC (22 256)**

Nom : ***Lieu-dit de l'IGN et/ou adresse :*** **Kergoc**

Commune principale	*Lieu-dit du cadastre*	*Année*	*Section(s) . Parcelle (s)*
QUEMPER-GUÉZENN		**2014**	**831, 832 D**
			.

Commune (s)secondaire(s	*Lieu-dit du cadastre*	*Année*	*Section (s)*	*Parcelle (s)*

IDENTIFICATION

DESCRIPTION (les affixes 1 et 2 sont à choisir dans la liste des affixes matière, morphologie ou autre)

Structures (illimité)	*Doute*	*Affixe 1*	*Affixe 2*	*Quantité*
enclos		**quadrangulaire**		

Commentaire sur les structures

- Apparaissant en vert foncè sur céréales, .
- Cet enclos ne présente aucune corrélation avec le parcellaire du cadastre de 1832.

INTERPRETATION (les affixes 1 et 2 sont à choisir dans la liste des affixes matière, morphologie ou autre)

Nature (limité à **2** *)*	*Affixe 1*	*Affixe 2*	*Quantité*

Commentaire sur l'interprétation

MOBILIER *Mobilier significatif (décrit et commenté)* :

Contexte du mobilier : *Lieu de dépôt du mobilier :*

CHRONOLOGIE

Période de début :	?	siècle :	date :
Période de fin :	?	siècle :	date :

Indicateur de période :

Attribution culturelle :

Commentaire sur la chronologie

GEOREFERENCES (Coordonnées de l'entité) **:**

Type de fond **: IGN 1/25000ème** **Carte : 0815 O - 1996**

Précision de l'emprise : **60 m X 60 m** ***Localisation connue et limites supposées***

Coordonnées Lambert II étendu :

X du centroïde : 199 200 ***Y du centroïde : 2 424 220*** ***Z du centroïde :*** **89 m NGF**

ETAT ACTUEL

Situation : ☒ *plein air* ☐ *Grotte, abri, souterrain* ☐ *Immergé*

Topographie	***Géologie***	***Géomorphologie***

Détruit **:** OUI NON ***En élévation*** **:** OUI NON

CIRCONSTANCES DE DECOUVERTE

Année de la découverte	***Circonstance de la découverte***	***Inventeur/informateur***
23-06-2014 et 04-07-2014	**prospection aérienne**	**C. Bizien-Jaglin**

SOURCES :(mentionner documents bibliographiques, archives, cartes, plans, photographies etc…) **:**

notice	pages concernées
Cliché n°3425 du 23-06-2014	
Cliché n°5217 du 04-07-2014	

Commentaire général sur l'EA :
……
……
……
……
……
……

Cadre réservé au SRA

- N° Entité :

Modification

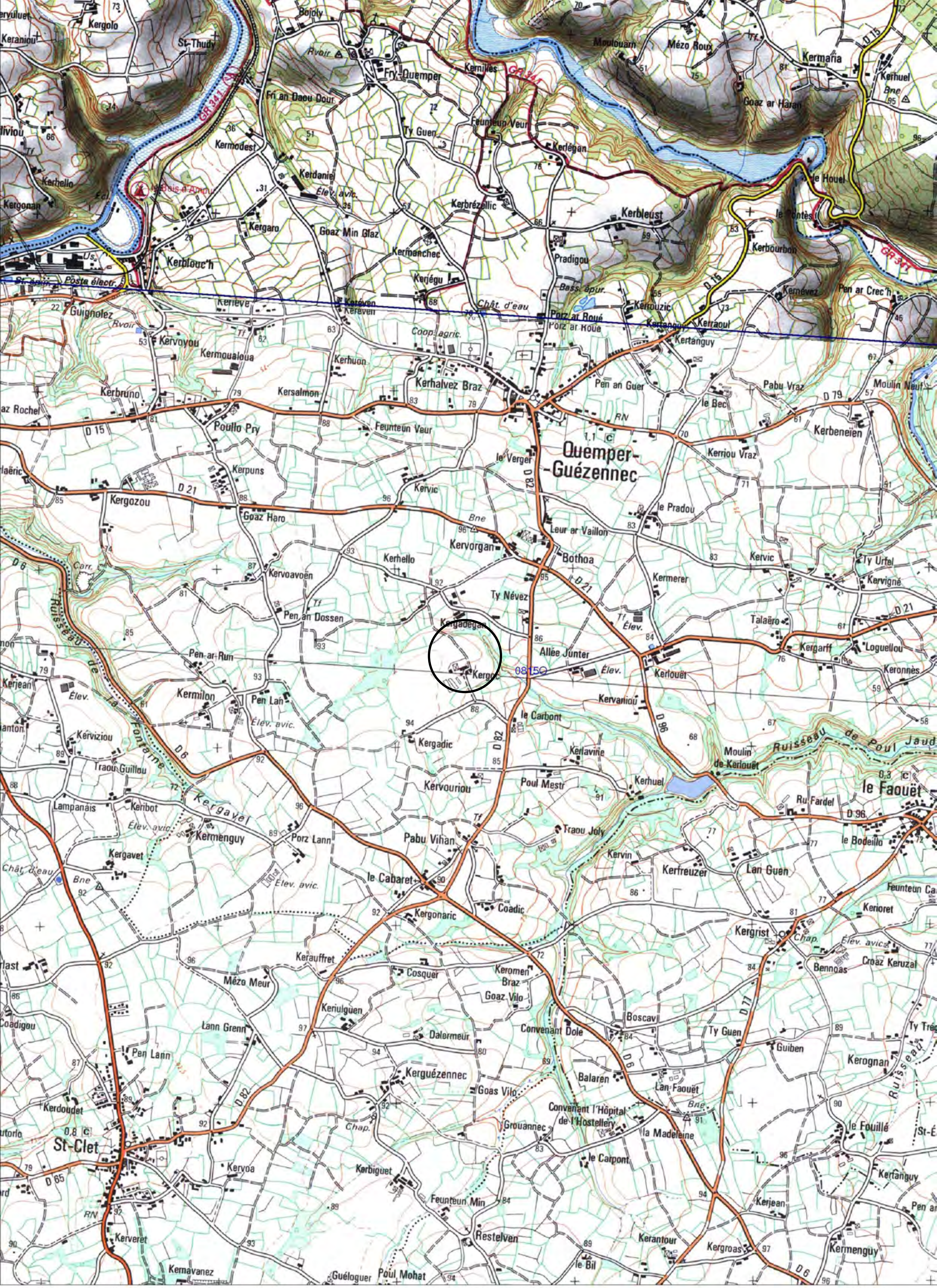

CartoExploreur 3D - Copyright IGN - Projection Lambert II étendu / NTF - Echelle 1:25000

500 m

© FFRP pour les itinéraires et sentiers de randonnées GR®, GRP®, PR®

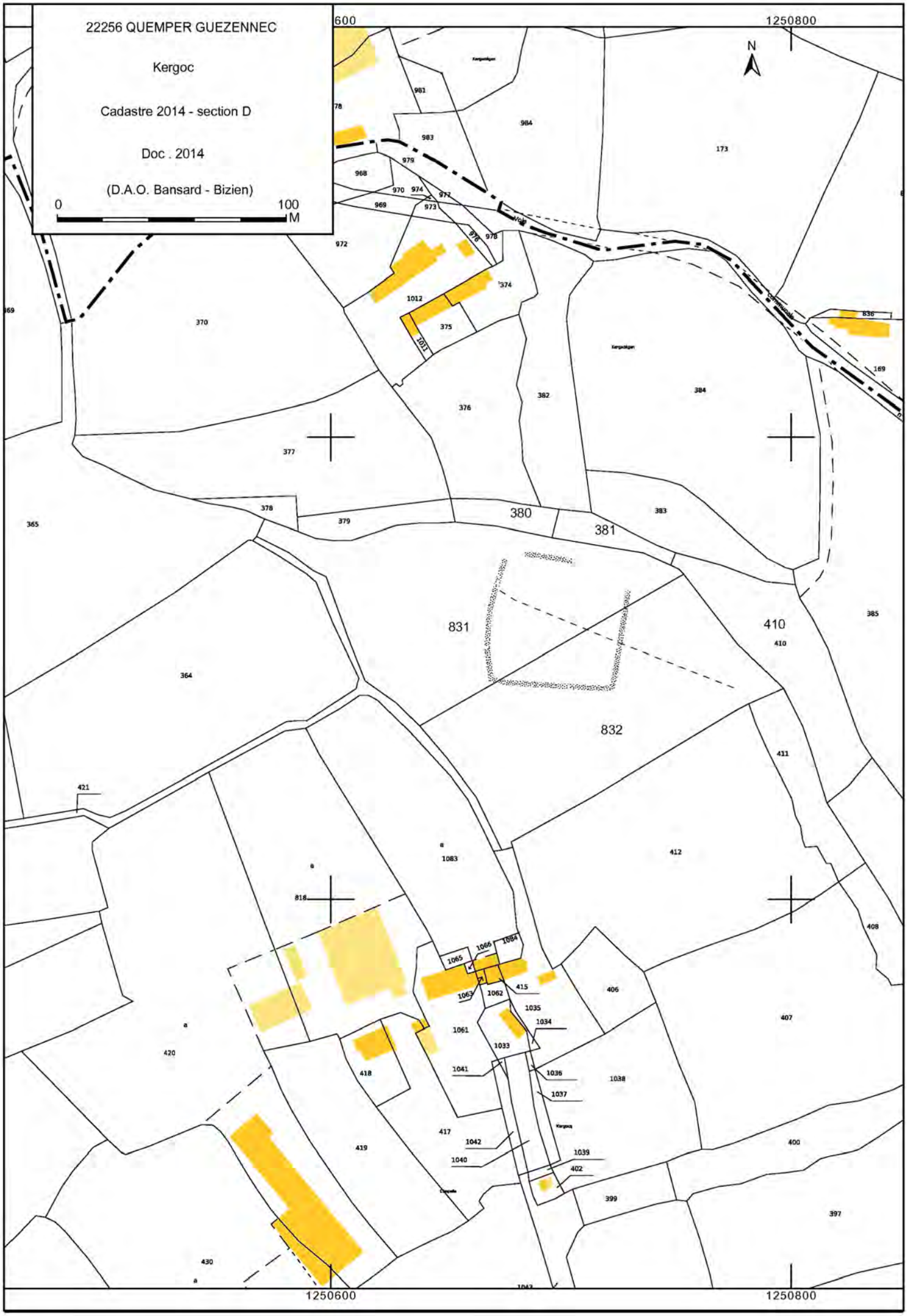
22256 QUEMPER GUEZENNEC
Kergoc
Cadastre 2014 - section D
Doc . 2014
(D.A.O. Bansard - Bizien)
0
100
M
N
600
1250800
1250600
1250800
831
832
410
380
381
370
377
376
375
374
1012
1011
364
365
421
818
1083
1065
1066
1064
1063
1062
415
1035
1034
1061
1033
1041
1036
1037
1038
1042
1040
1039
402
417
418
419
420
430
406
407
408
411
412
399
400
397
385
384
383
382
379
378
173
169
836
984
983
981
979
978
977
976
974
973
970
969
968
972
78

2014 QUEMPER-GUÉZENNEC 22 256

Kergoc

Cordonnées Lambert II étendue : X = 199 200 Y = 2 424 220

Cliché C. Bizien-Jaglin n° 3425 du 23-06-2014

Colorimétrie et contraste modifiés

2014 QUEMPER-GUÉZENNEC 22 256

Kergoc

Cordonnées Lambert II étendue : X = 199 200 Y = 2 424 220

Cliché C. Bizien-Jaglin n° 5217 du 04-07-2014

Colorimétrie et contraste modifiés

FICHE D'ENREGISTREMENT DE DECOUVERTE

Année : **2014**

Première mention = ■ **Données complémentaires =** □ **Année de première mention =**

N° de l'EA =

NOM DU REDACTEUR : **Catherine Bizien-Jaglin**

localisation ***Département* : 22** ***commune principale:* ...QUEMPER-GUÉZENNEC (22 256)**

Nom : ***Lieu-dit de l'IGN et/ou adresse :*** **Kervic**

Commune principale	*Lieu-dit du cada*	*Année*	*Section(s) . Parcelle (s)*
QUEMPER-GUÉZENNEC		**2014**	**428, 429, 430, 431 B**
			.

Commune (s)secondaire(s	*Lieu-dit du cadastre*	*Année*	*Section (s)*	*Parcelle (s)*

IDENTIFICATION

DESCRIPTION (les affixes 1 et 2 sont à choisir dans la liste des affixes matière, morphologie ou autre)

Structures (illimité)	*Doute*	*Affixe 1*	*Affixe 2*	*Quantité*
enclos		**quadrangulaire**	**incomplet**	
butte				

Commentaire sur les structures

- Apparaissant en vert fonçé sur céréales.
- Cet enclos ne présente aucune corrélation avec le parcellaire du cadastre de 1832.

INTERPRETATION (les affixes 1 et 2 sont à choisir dans la liste des affixes matière, morphologie ou autre)

Nature (limité à **2** *)*	*Affixe 1*	*Affixe 2*	*Quantité*

Commentaire sur l'interprétation

La butte est :

- Connue localement comme butte de la Jusctice.

- Recensée sur la Carte IGN comme le tumulus de Tossen Justice.

- Citée sur le cadastre de 1832 comme Parc Justice.

(à visiter)

MOBILIER *Mobilier significatif (décrit et commenté)* :

Contexte du mobilier : *Lieu de dépôt du mobilier :*

CHRONOLOGIE

Période de début :	?	siècle :	date :
Période de fin :	?	siècle :	date :

Indicateur de période :

Attribution culturelle :

Commentaire sur la chronologie

GEOREFERENCES (Coordonnées de l'entité) **:**

Type de fond **: IGN 1/25000ème** **Carte : 0815 O - 1996**

Précision de l'emprise : **70 m X 20 m et 16 m de diamètre** ***Localisation connue et limites supposées***

Coordonnées Lambert II étendu :

X du centroïde : 200 818 ***Y du centroïde : 2 424 760*** ***Z du centroïde :*** **75 m NGF**

ETAT ACTUEL

Situation : ☒ *plein air* ☐ *Grotte, abri, souterrain* ☐ *Immergé*

Topographie	***Géologie***	***Géomorphologie***

Détruit **:** OUI NON ***En élévation*** **:** OUI NON

CIRCONSTANCES DE DECOUVERTE

Année de la découverte	***Circonstance de la découverte***	***Inventeur/informateur***
04-07-2014	**prospection aérienne et documentaire**	**C. Bizien-Jaglin**

SOURCES :(mentionner documents bibliographiques, archives, cartes, plans, photographies etc…) **:**

notice	pages concernées
Cliché n°5195 du 04-07-2014	
Cadastre de 1832	

Commentaire général sur l'EA :
……
……
……
……
……
……

Cadre réservé au SRA

- N° Entité :

Modification

CartoExploreur 3D - Copyright IGN - Projection Lambert II étendu / NTF - Echelle 1:25000

500 m

© FFRP pour les itinéraires et sentiers de randonnées GR®, GRP®, PR®

22256 QUEMPER-GUEZENNEC
Kervic
Cadastre 2014 - section B
Doc . 2014
(D.A.O. Bansard - Bizien)
0
100
M
1252250
12525
429
430
428
431
Tumulus de Tossen Justice (IGN)
ou Parc Justice (cadastre 1832)

2014 QUEMPER-GUÉZENNEC 22 256

Kervic

Cordonnées Lambert II étendue : X = 200 818 Y = 2 424 760

Cliché C. Bizien-Jaglin n° 5195 du 04-07-2014

Colorimétrie et contraste modifiés

Kervic

Cordonnées Lambert II étendue :
X = 200 818 Y = 2 424 760

Cadastre de 1832

FICHE D'ENREGISTREMENT DE DECOUVERTE

Année : **2014**

Première mention = ■ **Données complémentaires =** □ **Année de première mention =**

N° de l'EA =

NOM DU REDACTEUR : **Catherine Bizien-Jaglin**

localisation ***Département*** **: 22** ***commune principale:*** **...QUINTENIC (22 261)**

Nom : ***Lieu-dit de l'IGN et/ou adresse :*** **Nord Bourg**

Commune principale	*Lieu-dit du cadastre*	*Année*	*Section(s) . Parcelle (s)*
QUINTENIC		**2014**	**202 A1**
			.

Commune (s)secondaire(s	*Lieu-dit du cadastre*	*Année*	*Section (s)*	*Parcelle (s)*

IDENTIFICATION

DESCRIPTION (les affixes 1 et 2 sont à choisir dans la liste des affixes matière, morphologie ou autre)

Structures (illimité)	*Doute*	*Affixe 1*	*Affixe 2*	*Quantité*
enclos		**curvilinéaire**		

Commentaire sur les structures

- Apparaissant sur une vue aérienne des années 1950.
- Cet enclos ne présente aucune corrélation avec le parcellaire du cadastre de 1827.

INTERPRETATION (les affixes 1 et 2 sont à choisir dans la liste des affixes matière, morphologie ou autre)

Nature (limité à 2)	*Affixe 1*	*Affixe 2*	*Quantité*

Commentaire sur l'interprétation

MOBILIER *Mobilier significatif (décrit et commenté)* :

Contexte du mobilier : *Lieu de dépôt du mobilier :*

CHRONOLOGIE

Période de début :	?	siècle :	date :
Période de fin :	?	siècle :	date :

Indicateur de période :

Attribution culturelle :

Commentaire sur la chronologie

GEOREFERENCES (Coordonnées de l'entité) **:**

Type de fond **: IGN 1/25000ème** **Carte : 0916ET - 2001**

Précision de l'emprise : **80 m X 44 m** ***Localisation connue et limites supposées***

Coordonnées Lambert II étendu :

X du centroïde : 248 085 ***Y du centroïde : 2 401 640*** ***Z du centroïde :*** **77 m NGF**

ETAT ACTUEL

Situation : ☐ *plein air* ☐ *Grotte, abri, souterrain* ☐ *Immergé*

Topographie	***Géologie***	***Géomorphologie***

Détruit **:** OUI NON ***En élévation*** **:** OUI NON

CIRCONSTANCES DE DECOUVERTE

Année de la découverte	***Circonstance de la découverte***	***Inventeur/informateur***
2014	**prospection documentaire**	**C. Bizien-Jaglin**

SOURCES :(mentionner documents bibliographiques, archives, cartes, plans, photographies etc…) **:**

notice	pages concernées
Couverture aérienne de l'IGN de 2003	

Commentaire général sur l'EA :
……
……
……
……
……
……

Cadre réservé au SRA

- N° Entité :

Modification

CartoExploreur 3D - Copyright IGN - Projection Lambert II étendu / NTF - Echelle 1:25000

500 m

© FFRP pour les itinéraires et sentiers de randonnées GR®, GRP®, PR®

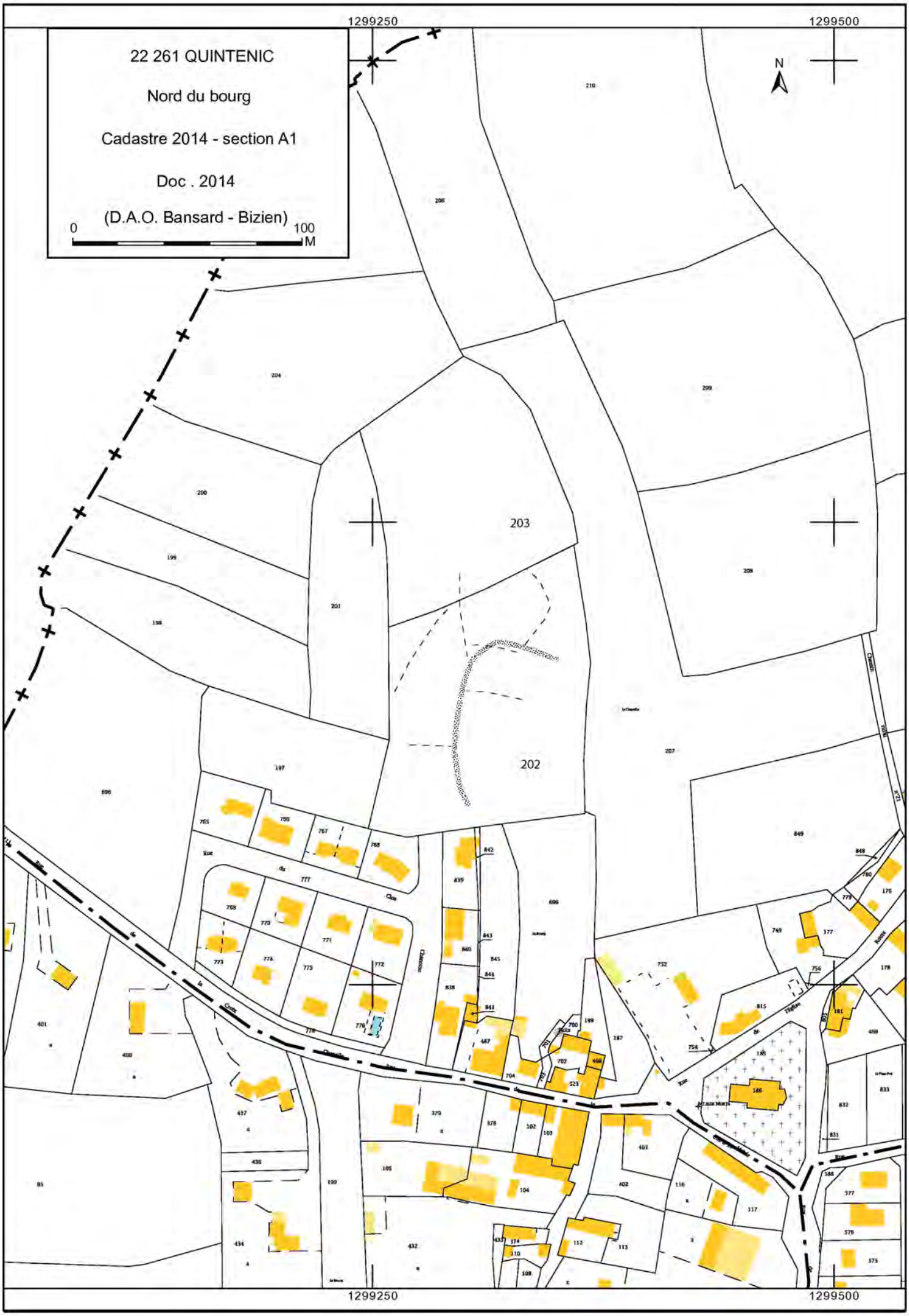
22 261 QUINTENIC
Nord du bourg
Cadastre 2014 - section A1
Doc . 2014
(D.A.O. Bansard - Bizien)
0
100
M
1299250
1299500
N
203
202

2014 QUINTENIC 22 261

Nord Bourg

Cordonnées Lambert II étendue :
X = 248 085 Y = 2 401 640

Couverture aérienne de l'IGN de 2003

Colorimétrie et contraste modifiés

FICHE D'ENREGISTREMENT DE DECOUVERTE

Année : **2014**

Première mention = ■ **Données complémentaires =** □ **Année de première mention =**

N° de l'EA =

NOM DU REDACTEUR : **Catherine Bizien-Jaglin**

localisation ***Département*** **: 22** ***commune principale:*** **...SAINT-CAST-LE-GUILDO (22 282)**

Nom : ***Lieu-dit de l'IGN et/ou adresse :*** **la chapelle**

Commune principale	*Lieu-dit du cadastre*	*Année*	*Section(s) . Parcelle (s)*
SAINT-CAST-LE-GUIL		**2014**	**124, 125, 126, 127, 128, 130, 131 AN**
			.

Commune (s)secondaire(s	*Lieu-dit du cadastre*	*Année*	*Section (s)*	*Parcelle (s)*

IDENTIFICATION

DESCRIPTION (les affixes 1 et 2 sont à choisir dans la liste des affixes matière, morphologie ou autre)

Structures (illimité)	*Doute*	*Affixe 1*	*Affixe 2*	*Quantité*
réseau de fossés		**rectilinéaires**		

Commentaire sur les structures

- Proximité d'un gisement gallo-romain.
- Cet enclos ne présente aucune corrélation avec le parcellaire du cadastre de 1826.

INTERPRETATION (les affixes 1 et 2 sont à choisir dans la liste des affixes matière, morphologie ou autre)

Nature (limité à **2** *)*	*Affixe 1*	*Affixe 2*	*Quantité*
voie ancienne ?			

Commentaire sur l'interprétation

MOBILIER *Mobilier significatif (décrit et commenté)* :

Contexte du mobilier : *Lieu de dépôt du mobilier :*

CHRONOLOGIE

Période de début :	?	siècle :	date :
Période de fin :	?	siècle :	date :

Indicateur de période :

Attribution culturelle :

Commentaire sur la chronologie

GEOREFERENCES (Coordonnées de l'entité) **:**

Type de fond **: IGN 1/25000ème** **Carte : 1016 ET - 2001**

Précision de l'emprise : **180 m X 120 m** ***Localisation connue et limites supposées***

Coordonnées Lambert II étendu :

X du centroïde : 261 815 ***Y du centroïde : 2 411 780*** ***Z du centroïde :*** **56 m NGF**

ETAT ACTUEL

Situation : ☒ *plein air* ☐ *Grotte, abri, souterrain* ☐ *Immergé*

Topographie	***Géologie***	***Géomorphologie***

Détruit **:** OUI NON ***En élévation*** **:** OUI NON

CIRCONSTANCES DE DECOUVERTE

Année de la découverte	***Circonstance de la découverte***	***Inventeur/informateur***
27-06-2014	**prospection aérienne**	**C. Bizien-Jaglin**

SOURCES :(mentionner documents bibliographiques, archives, cartes, plans, photographies etc…) :

notice	pages concernées
Cliché n°3982 du 27-06-2014	

Commentaire général sur l'EA :
……
……
……
……
……
……

Cadre réservé au SRA

- N° Entité :

Modification

CartoExploreur 3D - Copyright IGN - Projection Lambert II étendu / NTF - Echelle 1:25000

500 m

© FFRP pour les itinéraires et sentiers de randonnées GR®, GRP®, PR®

22282 SAINT CAST LE GUILDO
La Chapelle
Cadastre 2014 - section AN
Doc . 2014
(D.A.O. Bansard - Bizien)
0
100
M
N
1313200
1313000
1313200
Croix
Rue
Avenue
Chemin
123
124
125
126
127
128
129
130
122

2014 SAINT-CAST-LE-GUILDO 22 282

La Chapelle

Cordonnées Lambert II étendue : X = 261 815 Y = 2 411 780

Cliché C. Bizien-Jaglin n° 3982 du 27-06-2014

Colorimétrie et contraste modifiés

FICHE D'ENREGISTREMENT DE DECOUVERTE

Année : **2014**

Première mention = ■ **Données complémentaires =** □ **Année de première mention =**

N° de l'EA =

NOM DU REDACTEUR : **Catherine Bizien-Jaglin**

localisation ***Département*** **: 22** ***commune principale:*** **...SAINT-GILLES-LES-BOIS (22 293)**

Nom : ***Lieu-dit de l'IGN et/ou adresse :*** **Grouannec**

Commune principale	*Lieu-dit du cadast*	*Année*	*Section(s) . Parcelle (s)*
SAINT-GILLES-LES-BOIS		**2014**	**39, 40, 42, 43 A**
			.

Commune (s)secondaire(s	*Lieu-dit du cadastre*	*Année*	*Section (s)*	*Parcelle (s)*

IDENTIFICATION

DESCRIPTION (les affixes 1 et 2 sont à choisir dans la liste des affixes matière, morphologie ou autre)

Structures (illimité)	*Doute*	*Affixe 1*	*Affixe 2*	*Quantité*
enclos		**curvilinéaire**	**complexe**	

Commentaire sur les structures

- Apparaissant en vert foncè sur céréales.
- Cet enclos ne présente aucune corrélation avec le parcellaire du cadastre de 1832.

INTERPRETATION (les affixes 1 et 2 sont à choisir dans la liste des affixes matière, morphologie ou autre)

Nature (limité à 2)	*Affixe 1*	*Affixe 2*	*Quantité*

Commentaire sur l'interprétation

MOBILIER *Mobilier significatif (décrit et commenté)* :

Contexte du mobilier : *Lieu de dépôt du mobilier :*

CHRONOLOGIE Age du Fer

Période de début :	?	siècle :	date :
Période de fin :	?	siècle :	date :

Indicateur de période :

Attribution culturelle :

Commentaire sur la chronologie

GEOREFERENCES (Coordonnées de l'entité) **:**

Type de fond **: IGN 1/25000ème** **Carte : 0815 O - 1996**

Précision de l'emprise : **140 X 140 m** ***Localisation connue et limites supposées***

Coordonnées Lambert II étendu :

X du centroïde : 199 750 ***Y du centroïde : 2 421 480*** ***Z du centroïde :*** **82 m NGF**

ETAT ACTUEL

Situation : ☒ *plein air* ☐ *Grotte, abri, souterrain* ☐ *Immergé*

Topographie	***Géologie***	***Géomorphologie***

Détruit **:** OUI NON ***En élévation*** **:** OUI NON

CIRCONSTANCES DE DECOUVERTE

Année de la découverte	***Circonstance de la découverte***	***Inventeur/informateur***
23-06-2014	**prospection aérienne**	**C. Bizien-Jaglin**

SOURCES :(mentionner documents bibliographiques, archives, cartes, plans, photographies etc…) **:**

notice	pages concernées
Clichés n°3456, 3449 du 23-06-2014	
Couverture aérienne de l'IGN de 2011	

Commentaire général sur l'EA :
……
……
……
……
……
……

Cadre réservé au SRA

- N° Entité :

Modification

CartoExploreur 3D - Copyright IGN - Projection Lambert II étendu / NTF - Echelle 1:25000

500 m

© FFRP pour les itinéraires et sentiers de randonnées GR®, GRP®, PR®

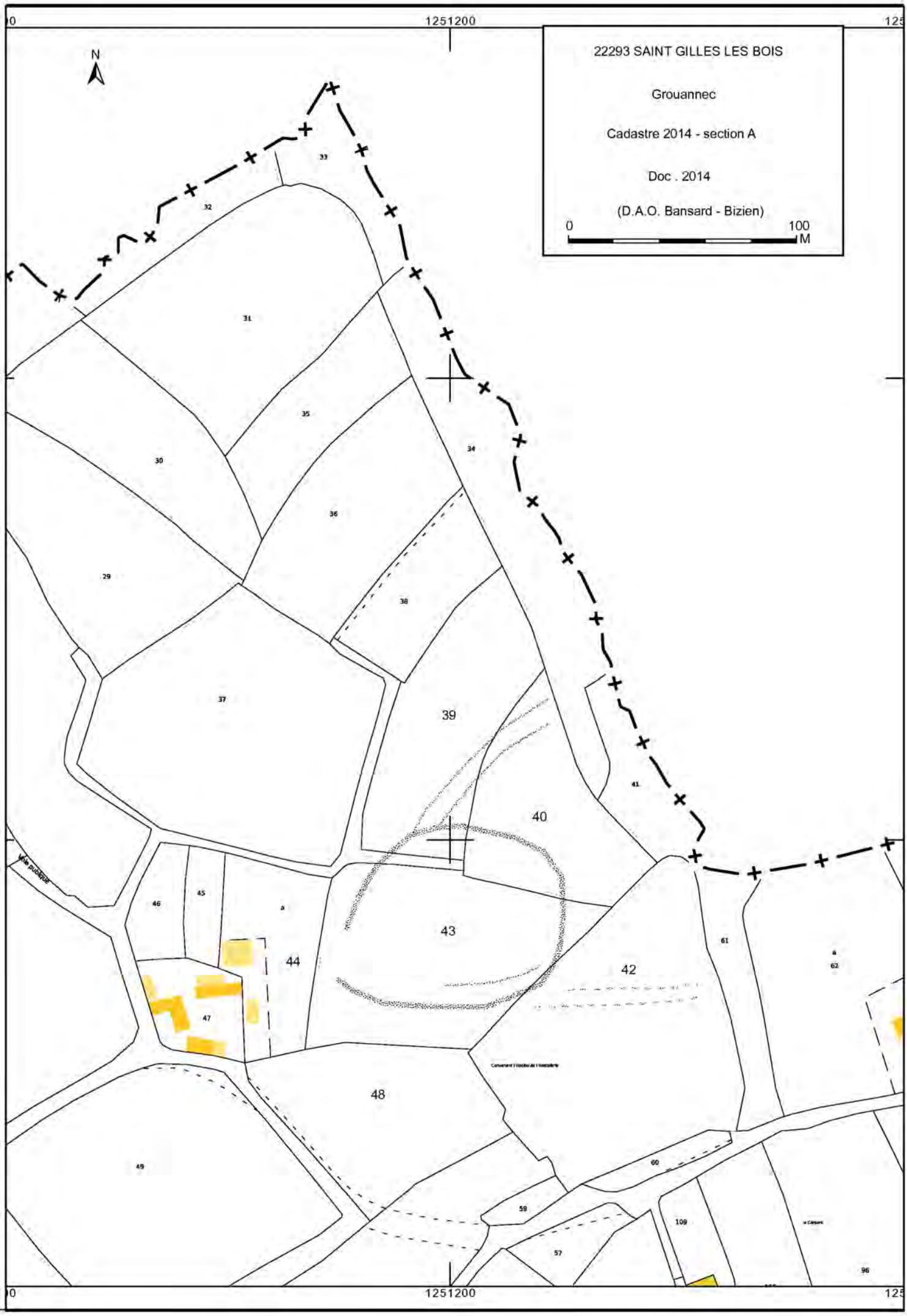
22293 SAINT GILLES LES BOIS
Grouannec
Cadastre 2014 - section A
Doc . 2014
(D.A.O. Bansard - Bizien)
0
100
M
N
1251200
33
32
31
35
34
30
36
29
38
37
39
41
40
Voie publique
46
45
a
43
44
42
61
a
62
47
48
49
60
59
109
57
96

2014 SAINT-GILLES-LES-BOIS 22 293

Grouannec

Cordonnées Lambert II étendue : X = 199 750 Y = 2 421 480

Cliché C. Bizien-Jaglin n° 3456 du 23-06-2014

Colorimétrie et contraste modifiés

2014 SAINT-GILLES-LES-BOIS 22 293

Grouannec

Cordonnées Lambert II étendue : X = 199 750 Y = 2 421 480

Cliché C. Bizien-Jaglin n° 3449 du 23-06-2014

Colorimétrie et contraste modifiés

FICHE D'ENREGISTREMENT DE DECOUVERTE

Année : **2014**

Première mention = ■ **Données complémentaires =** □ **Année de première mention =**

N° de l'EA =

NOM DU REDACTEUR : **Catherine Bizien-Jaglin**

localisation ***Département*** **: 22** ***commune principale:*** **...SAINT-GILLES-LES-BOIS (22 293)**

Nom : ***Lieu-dit de l'IGN et/ou adresse :*** **Traou An Alé**

Commune principale	*Lieu-dit du cadast*	*Année*	*Section(s) . Parcelle (s)*
SAINT-GILLES-LES-BOIS		**2014**	**303, 334, 335 B**
			.

Commune (s)secondaire(s	*Lieu-dit du cadastre*	*Année*	*Section (s)*	*Parcelle (s)*

IDENTIFICATION

DESCRIPTION (les affixes 1 et 2 sont à choisir dans la liste des affixes matière, morphologie ou autre)

Structures (illimité)	*Doute*	*Affixe 1*	*Affixe 2*	*Quantité*
enclos		**incomplet**	**curvilinéaire**	

Commentaire sur les structures

- Apparaissant en vert foncè sur céréales, .
- Cet enclos ne présente aucune corrélation avec le parcellaire du cadastre de 1832.

INTERPRETATION (les affixes 1 et 2 sont à choisir dans la liste des affixes matière, morphologie ou autre)

Nature (limité à 2)	*Affixe 1*	*Affixe 2*	*Quantité*

Commentaire sur l'interprétation

MOBILIER *Mobilier significatif (décrit et commenté)* :

Contexte du mobilier : *Lieu de dépôt du mobilier :*

CHRONOLOGIE

Période de début :	?	siècle :	date :
Période de fin :	?	siècle :	date :

Indicateur de période :

Attribution culturelle :

Commentaire sur la chronologie

GEOREFERENCES (Coordonnées de l'entité) **:**

Type de fond **: IGN 1/25000ème** **Carte : 0815 O - 1996**

Précision de l'emprise : **90 m X 66 m** ***Localisation connue et limites supposées***

Coordonnées Lambert II étendu :

X du centroïde : 200 850 ***Y du centroïde : 2 419 400*** ***Z du centroïde :*** **80 m NGF**

ETAT ACTUEL

Situation : ☒ *plein air* ☐ *Grotte, abri, souterrain* ☐ *Immergé*

Topographie	***Géologie***	***Géomorphologie***

Détruit **:** OUI NON ***En élévation*** **:** OUI NON

CIRCONSTANCES DE DECOUVERTE

Année de la découverte	***Circonstance de la découverte***	***Inventeur/informateur***
23-06-2014	**prospection aérienne**	**C. Bizien-Jaglin**

SOURCES :(mentionner documents bibliographiques, archives, cartes, plans, photographies etc…) **:**

notice	pages concernées
Cliché n°3471 du 23-06-2014	
Couverture aérienne de l'IGN de 2011	

Commentaire général sur l'EA :

……
……
……
……
……
……

Cadre réservé au SRA

- N° Entité :

Modification

CartoExploreur 3D - Copyright IGN - Projection Lambert II étendu / NTF - Echelle 1:25000

500 m

© FFRP pour les itinéraires et sentiers de randonnées GR®, GRP®, PR®

22293 SAINT GILLES LES BOIS

Traou An Alé

Cadastre 2014 - section B

Doc . 2014

(D.A.O. Bansard - Bizien)

2014 SAINT-GILLES-LES-BOIS 22 293

Traou An Alé

Cordonnées Lambert II étendue : X = 200 850 Y = 2 419 400

Cliché C. Bizien-Jaglin n° 3471 du 23-06-2014

Colorimétrie et contraste modifiés

FICHE D'ENREGISTREMENT DE DECOUVERTE

Année : **2014**

Première mention = ☐ **Données complémentaires =** ■ **Année de première mention = 2011**

N° de l'EA = 223 080 012

NOM DU REDACTEUR : **Catherine Bizien-Jaglin**

localisation ***Département*** **: 22** ***commune principale:*** **...SAINT-JUVAT (22 308)**

Nom : ***Lieu-dit de l'IGN et/ou adresse :*** **La Bouhourdais**

Commune principale	*Lieu-dit du cadastre*	*Année*	*Section(s) . Parcelle (s)*
SAINT-JUVAT		**2014**	**644 B**
			.

Commune (s)secondaire(s	*Lieu-dit du cadastre*	*Année*	*Section (s)*	*Parcelle (s)*

IDENTIFICATION

DESCRIPTION (les affixes 1 et 2 sont à choisir dans la liste des affixes matière, morphologie ou autre)

Structures (illimité)	*Doute*	*Affixe 1*	*Affixe 2*	*Quantité*
enclos		**rectangulaire**		

Commentaire sur les structures

- Nouvel enclos complétant ce regroupement signalé en 2011. Apparaissant en vert foncè sur céréales.
- Cet enclos ne présente aucune corrélation avec le parcellaire du cadastre de 1833.

INTERPRETATION (les affixes 1 et 2 sont à choisir dans la liste des affixes matière, morphologie ou autre)

Nature (limité à 2)	*Affixe 1*	*Affixe 2*	*Quantité*

Commentaire sur l'interprétation

MOBILIER *Mobilier significatif (décrit et commenté)* :

Contexte du mobilier : *Lieu de dépôt du mobilier :*

CHRONOLOGIE

Période de début :	?	siècle :	date :
Période de fin :	?	siècle :	date :

Indicateur de période :

Attribution culturelle :

Commentaire sur la chronologie

GEOREFERENCES (Coordonnées de l'entité) **:**

Type de fond **: IGN 1/25000ème** **Carte : 1118 O - 1996**

Précision de l'emprise : **80 m X 50 m** ***Localisation connue et limites supposées***

Coordonnées Lambert II étendu :

X du centroïde : 275 850 ***Y du centroïde : 2 385 080*** ***Z du centroïde :*** **45 m NGF**

ETAT ACTUEL

Situation : ☒ *plein air* ☐ *Grotte, abri, souterrain* ☐ *Immergé*

Topographie	***Géologie***	***Géomorphologie***

Détruit **:** OUI NON ***En élévation*** **:** OUI NON

CIRCONSTANCES DE DECOUVERTE

Année de la découverte	***Circonstance de la découverte***	***Inventeur/informateur***
20-06-2014	**prospection aérienne**	**C. Bizien-Jaglin**

SOURCES :(mentionner documents bibliographiques, archives, cartes, plans, photographies etc…) :

notice	pages concernées
Cliché n°2373, 2374 du 20-06-2014	
Bizien-Jaglin Catherine, 2012 - Chronique de prospection archéologique dans le Nord de la Haute Bretagne en 2011, Les Dossiers du Ce.R.A.A. n°40, p. 53-82.	

Commentaire général sur l'EA :
……
……
……
……
……
……

Cadre réservé au SRA

- N° Entité :

Modification

CartoExploreur 3D - Copyright IGN - Projection Lambert II étendu / NTF - Echelle 1:25000

500 m

© FFRP pour les itinéraires et sentiers de randonnées GR®, GRP®, PR®

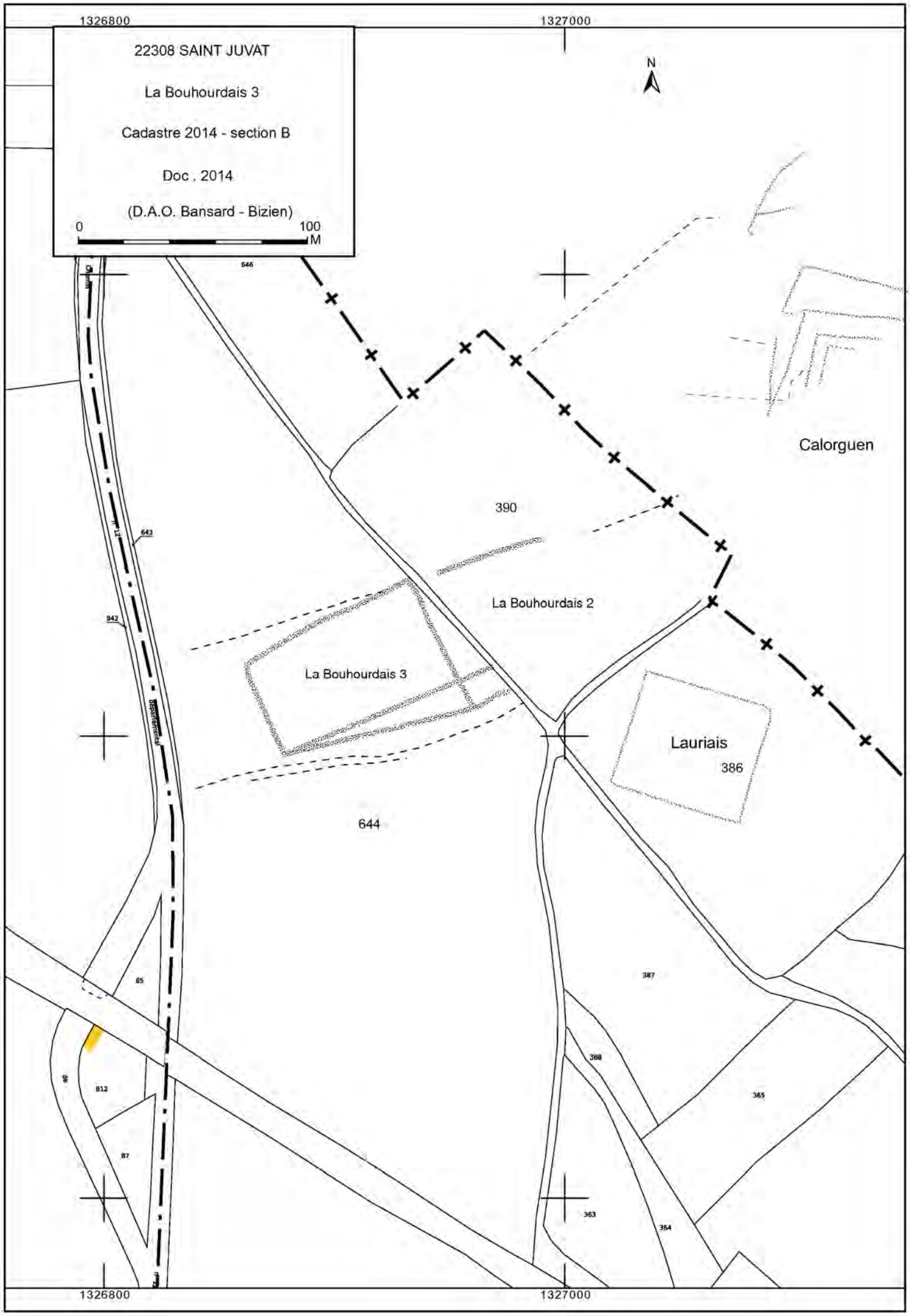
1326800
1327000
22308 SAINT JUVAT
La Bouhourdais 3
Cadastre 2014 - section B
Doc . 2014
(D.A.O. Bansard - Bizien)
0
100
M
N
646
643
942
390
La Bouhourdais 2
La Bouhourdais 3
Calorguen
Lauriais
386
644
85
812
87
387
388
365
363
364
1326800
1327000

2014 SAINT-JUVAT 22 308

La Bouhourdais

Cordonnées Lambert II étendue : X = 275 850 Y = 2 385 080

Cliché C. Bizien-Jaglin n° 2373 du 20-06-2014

Colorimétrie et contraste modifiés

2014 **SAINT-JUVAT** **22 308**

La Bouhourdais

Cordonnées Lambert II étendue : X = 275 850 Y = 2 385 080

Cliché C. Bizien-Jaglin n° 2374 du 20-06-2014

Colorimétrie et contraste modifiés

FICHE D'ENREGISTREMENT DE DECOUVERTE

Année : **2014**

Première mention = ■ **Données complémentaires =** □ **Année de première mention =**

N° de l'EA = ~~

NOM DU REDACTEUR : **Catherine Bizien-Jaglin**

localisation ***Département*** **: 22** ***commune principale:*** **...SAINT-VRAN (22 333)**

Nom : ***Lieu-dit de l'IGN et/ou adresse :*** **La Quéhandière**

Commune principale	*Lieu-dit du cadastre*	*Année*	*Section(s) . Parcelle (s)*
SAINT-VRAN		**2014**	**98 b ZO**
			.

Commune (s)secondaire(s	*Lieu-dit du cadastre*	*Année*	*Section (s)*	*Parcelle (s)*

IDENTIFICATION

DESCRIPTION (les affixes 1 et 2 sont à choisir dans la liste des affixes matière, morphologie ou autre)

Structures (illimité)	*Doute*	*Affixe 1*	*Affixe 2*	*Quantité*
enclos		**quarangulaire**	**petit**	
fossé		**parallèle**	**rectilinéaire**	

Commentaire sur les structures

- Petit enclos quadrangulaire accolé à un chemin encore représenté sur le cadastre du XIXeme siècle et au tracé rectifié sous forme de limite parcellaire sur le cadastre actuel. Ce chemin change d'orientation à l'approche de cet enclos de manière à épouser son flanc nord-ouest. Cette organisation tend à montrer la contemporanéité enclos chemin et probablement une antériorité de la mise en place de l'enclos.

- Cet enclos ne présente aucune corrélation avec le parcellaire du cadastre de 1845.

INTERPRETATION (les affixes 1 et 2 sont à choisir dans la liste des affixes matière, morphologie ou autre)

Nature (limité à **2** *)*	*Affixe 1*	*Affixe 2*	*Quantité*
chemin			

Commentaire sur l'interprétation

MOBILIER *Mobilier significatif (décrit et commenté)* **:**

Contexte du mobilier : *Lieu de dépôt du mobilier :*

CHRONOLOGIE

Période de début :	?	siècle :	date :
Période de fin :	?	siècle :	date :

Indicateur de période :

Attribution culturelle :

Commentaire sur la chronologie

GEOREFERENCES (Coordonnées de l'entité) **:**

Type de fond **: IGN 1/25000ème** **Carte : 1017 O - 1996**

Précision de l'emprise : **20 m X 22 m** ***Localisation connue et limites supposées***

Coordonnées Lambert II étendu :

X du centroïde : 246 120 ***Y du centroïde : 2 372 750*** ***Z du centroïde :*** **151 m NGF**

ETAT ACTUEL

Situation : ☒ *plein air* ☐ *Grotte, abri, souterrain* ☐ *Immergé*

Topographie	***Géologie***	***Géomorphologie***

Détruit **:** OUI NON ***En élévation*** **:** OUI NON

CIRCONSTANCES DE DECOUVERTE

Année de la découverte	***Circonstance de la découverte***	***Inventeur/informateur***
20-06-2014	**prospection aérienne**	**C. Bizien-Jaglin**

SOURCES :(mentionner documents bibliographiques, archives, cartes, plans, photographies etc…) **:**

notice	pages concernées
Cliché n°2630 du 20-06-2014	

Commentaire général sur l'EA :
……
……
……
……
……
……

Cadre réservé au SRA

- N° Entité :

Modification

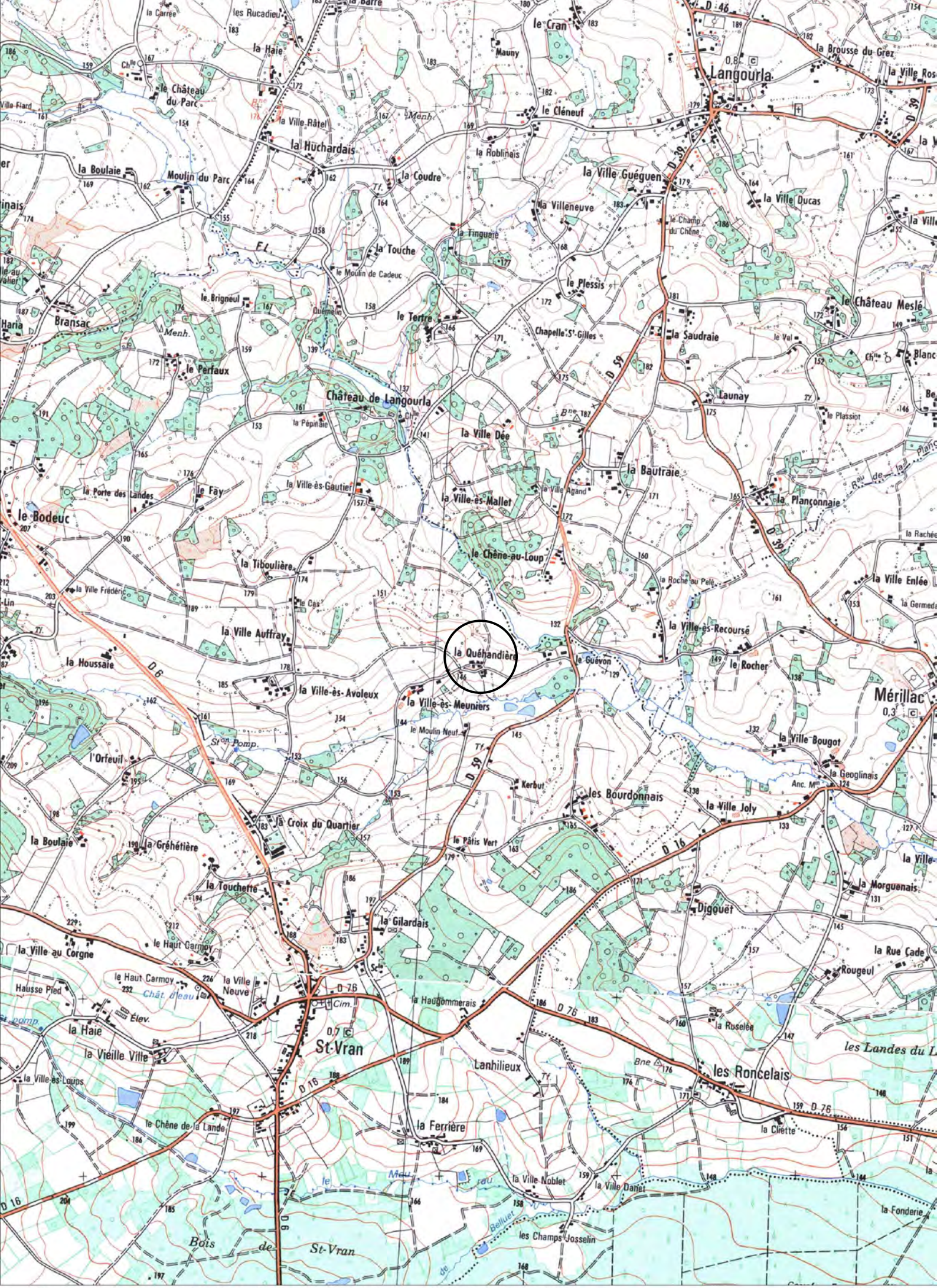

CartoExploreur 3D - Copyright IGN - Projection Lambert II étendu / NTF - Echelle 1:25000

500 m

© FFRP pour les itinéraires et sentiers de randonnées GR®, GRP®, PR®

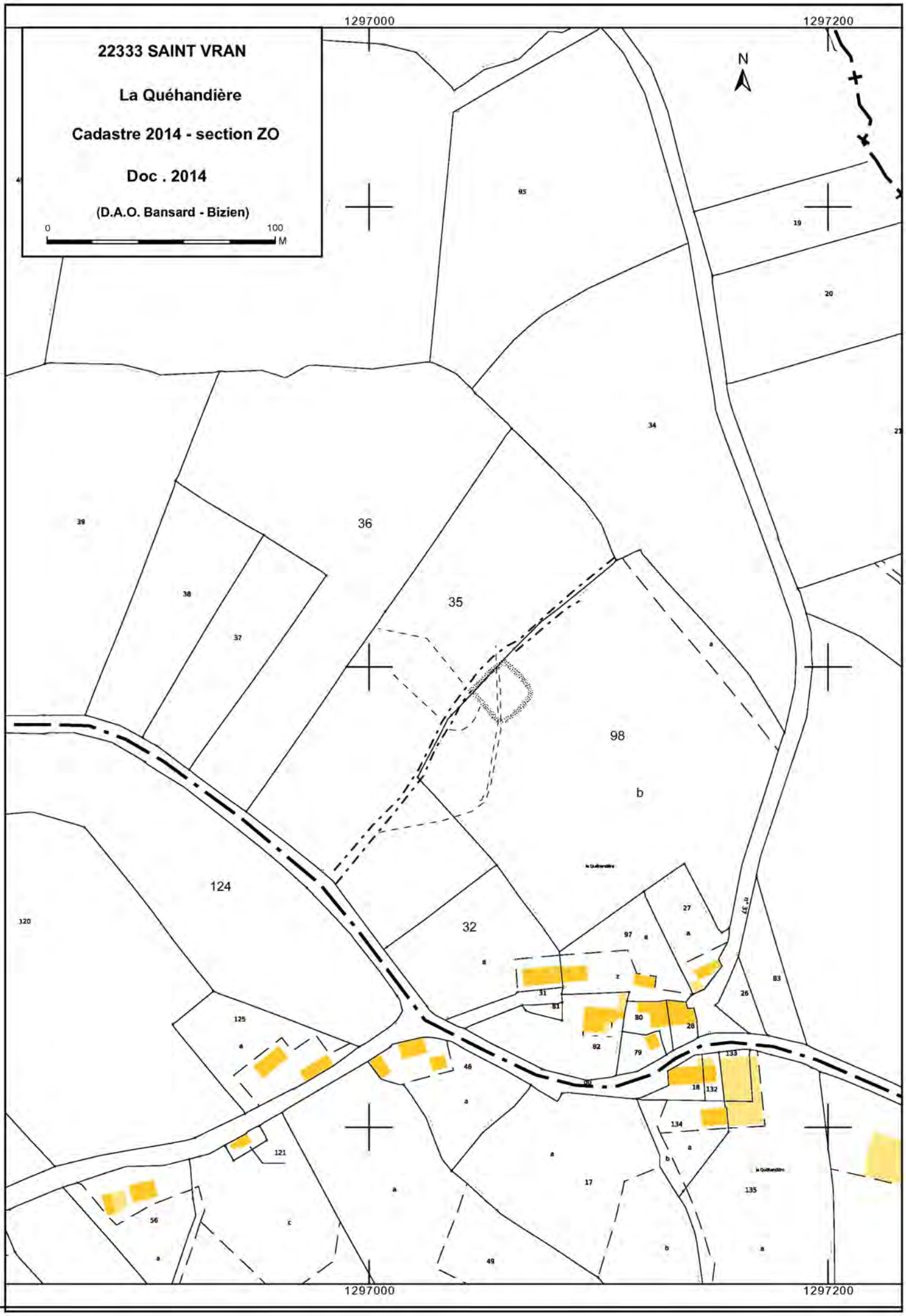
22333 SAINT VRAN
La Quéhandière
Cadastre 2014 - section ZO
Doc . 2014
(D.A.O. Bansard - Bizien)
0
100
M
1297000
1297200
N
95
19
20
34
39
36
38
37
35
98
b
124
120
32
27
97
31
81
80
28
26
83
125
82
79
133
46
18
132
134
121
17
135
56
49

2014 **SAINT-VRAN** **22 333**

La Quéhandière

Cordonnées Lambert II étendue : X = 246 120 Y = 2 372 750

Cliché C. Bizien-Jaglin n° 2630 du 20-06-2014

Colorimétrie et contraste modifiés

FICHE D'ENREGISTREMENT DE DECOUVERTE

Année : **2014**

Première mention = ■ **Données complémentaires =** □ **Année de première mention =**

N° de l'EA =

NOM DU REDACTEUR : **Catherine Bizien-Jaglin**

localisation ***Département*** **: 22** ***commune principale:*** **...TRAMAIN (22 341)**

Nom : ***Lieu-dit de l'IGN et/ou adresse :*** **La Dolais**

Commune principale	*Lieu-dit du cadastre*	*Année*	*Section(s) . Parcelle (s)*
TRAMAIN		**2014**	**8a, 10 ZC**
			.

Commune (s)secondaire(s	*Lieu-dit du cadastre*	*Année*	*Section (s)*	*Parcelle (s)*

IDENTIFICATION

DESCRIPTION (les affixes 1 et 2 sont à choisir dans la liste des affixes matière, morphologie ou autre)

Structures (illimité)	*Doute*	*Affixe 1*	*Affixe 2*	*Quantité*
enclos		**rectangulaire**	**divisé**	
réseau de fossés				

Commentaire sur les structures

- Apparaissant en vert foncè sur céréales. Les fossés apparraissant moins marqués sont figurés avec une trame moins épaisse.
- Cet enclos ne présente aucune corrélation avec le parcellaire du cadastre de du XIXeme siècle.
- à 180 m de l'enclos de la Nouette

INTERPRETATION (les affixes 1 et 2 sont à choisir dans la liste des affixes matière, morphologie ou autre)

Nature (limité à **2** *)*	*Affixe 1*	*Affixe 2*	*Quantité*

Commentaire sur l'interprétation

MOBILIER *Mobilier significatif (décrit et commenté)* :

Contexte du mobilier : *Lieu de dépôt du mobilier :*

CHRONOLOGIE

Période de début :	?	siècle :	date :
Période de fin :	?	siècle :	date :

Indicateur de période :

Attribution culturelle :

Commentaire sur la chronologie

GEOREFERENCES (Coordonnées de l'entité) **:**

Type de fond **: IGN 1/25000ème** **Carte : 1017 O - 1996**

Précision de l'emprise : **70 m X 60 m** ***Localisation connue et limites supposées***

Coordonnées Lambert II étendu :

X du centroïde : 250 605 ***Y du centroïde : 2 388 897*** ***Z du centroïde :*** **90 m NGF**

ETAT ACTUEL

Situation : ☒ *plein air* ☐ *Grotte, abri, souterrain* ☐ *Immergé*

Topographie	***Géologie***	***Géomorphologie***

Détruit **:** OUI NON ***En élévation*** **:** OUI NON

CIRCONSTANCES DE DECOUVERTE

Année de la découverte	***Circonstance de la découverte***	***Inventeur/informateur***
20-06-2014	**prospection aérienne**	**C. Bizien-Jaglin**

SOURCES :(mentionner documents bibliographiques, archives, cartes, plans, photographies etc…) **:**

notice	pages concernées
Cliché n°3115 et 3122 du 20-06-2014	

Commentaire général sur l'EA :

……
……
……
……
……
……

Cadre réservé au SRA

- N° Entité :

Modification

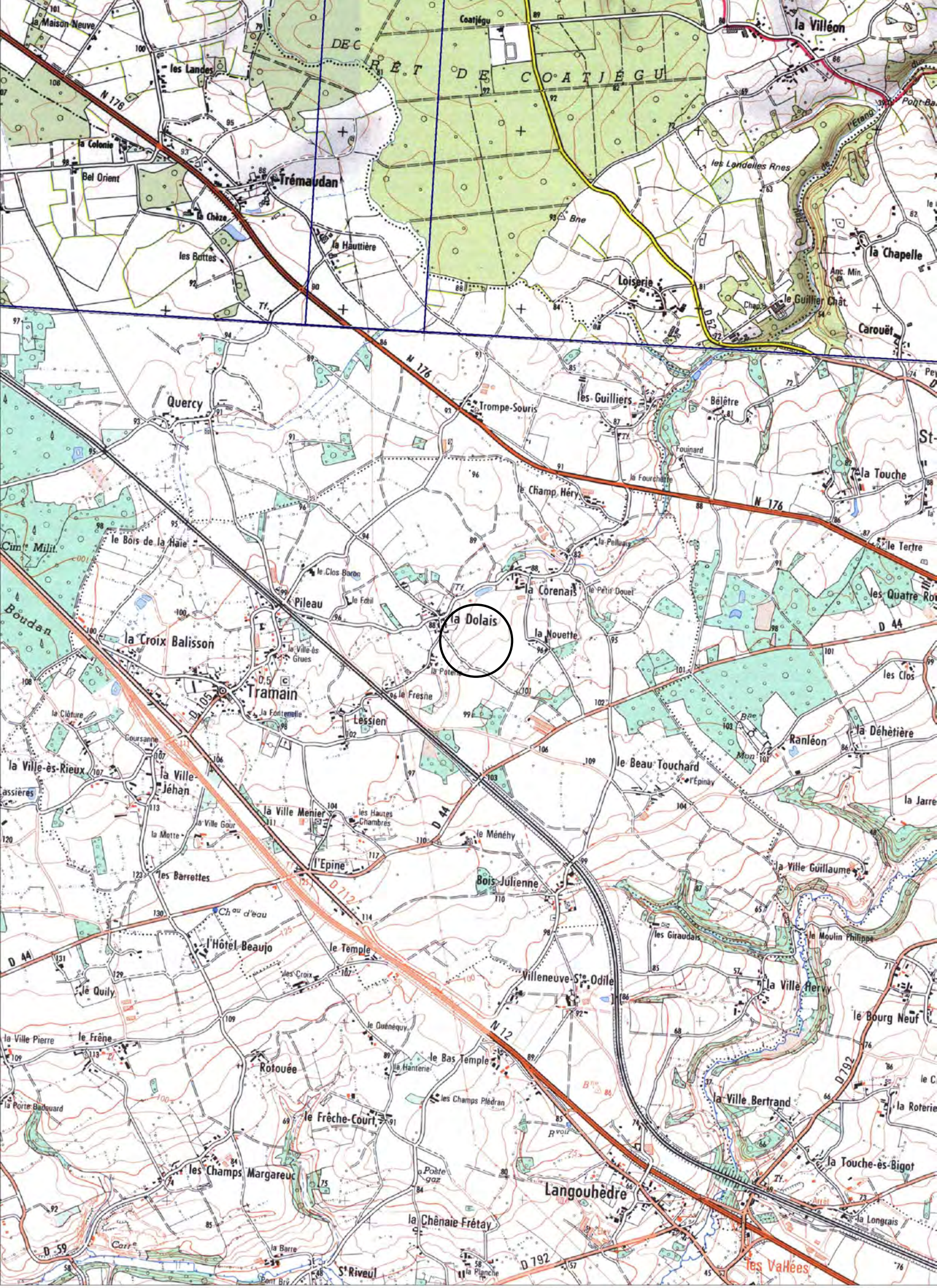

CartoExploreur 3D - Copyright IGN - Projection Lambert II étendu / NTF - Echelle 1:25000

500 m

© FFRP pour les itinéraires et sentiers de randonnées GR®, GRP®, PR®

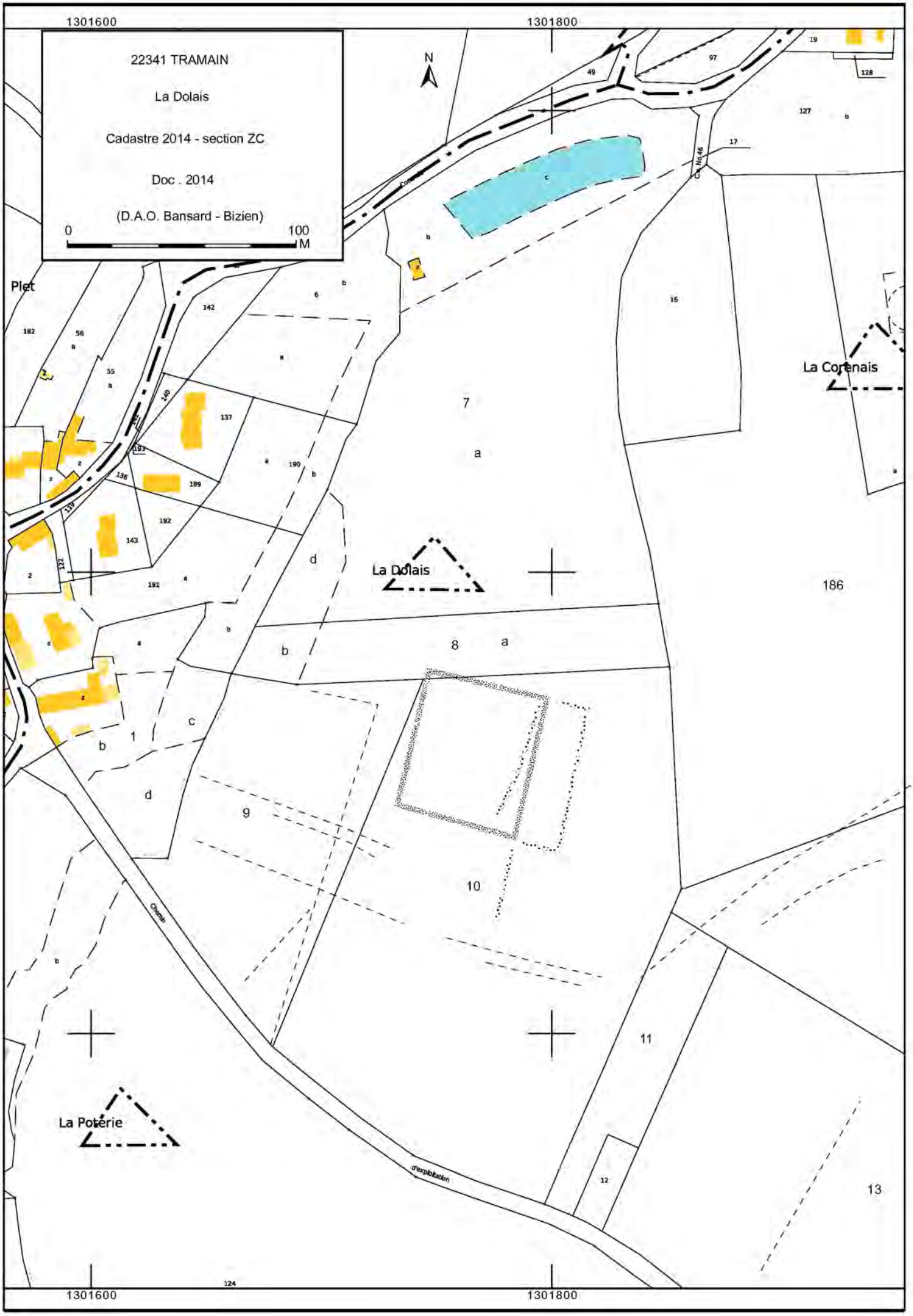
22341 TRAMAIN
La Dolais
Cadastre 2014 - section ZC
Doc . 2014
(D.A.O. Bansard - Bizien)
0
100
M
N
1301600
1301800
Plet
La Corenais
La Dolais
La Poterie
Chemin
d'exploitation
Cne No 46
7
a
8
a
b
9
10
11
12
13
186
16
17
19
49
97
128
127
182
56
55
142
6
137
190
189
192
143
191
136
140
139
122
124

2014 TRAMAIN 22 341

La Dolais

Cordonnées Lambert II étendue : X = 250 605 Y = 2 388 897

Cliché C. Bizien-Jaglin n° 3115 du 20-06-2014

Colorimétrie et contraste modifiés

2014 **TRAMAIN** **22 341**

La Dolais

Cordonnées Lambert II étendue : X = 250 605 Y = 2 388 897

Cliché C. Bizien-Jaglin n° 3122 du 20-06-2014

Colorimétrie et contraste modifiés

FICHE D'ENREGISTREMENT DE DECOUVERTE

Année : **2014**

Première mention = ■ **Données complémentaires =** □ **Année de première mention =**

N° de l'EA =

NOM DU REDACTEUR : **Catherine Bizien-Jaglin**

localisation ***Département*** **: 22** ***commune principale:*** **...TRAMAIN (22 341)**

Nom : ***Lieu-dit de l'IGN et/ou adresse :*** **La Nouette**

Commune principale	*Lieu-dit du cadastre*	*Année*	*Section(s) . Parcelle (s)*
TRAMAIN		**2014**	**120, 186 ZC**
			.

Commune (s)secondaire(s	*Lieu-dit du cadastre*	*Année*	*Section (s)*	*Parcelle (s)*

IDENTIFICATION

DESCRIPTION (les affixes 1 et 2 sont à choisir dans la liste des affixes matière, morphologie ou autre)

Structures (illimité)	*Doute*	*Affixe 1*	*Affixe 2*	*Quantité*
enclos		**rectangulaire**	**emboité**	

Commentaire sur les structures

- Apparaissant en vert foncè sur céréales, Les fossés apparraissant moins marqués sont figurés avec une trame moins épaisse.
- à 180 m de l'enclos de la Dolais
- Cet enclos ne présente aucune corrélation avec le parcellaire du cadastre de du XIXeme siècle.

INTERPRETATION (les affixes 1 et 2 sont à choisir dans la liste des affixes matière, morphologie ou autre)

Nature (limité à **2** *)*	*Affixe 1*	*Affixe 2*	*Quantité*

Commentaire sur l'interprétation

MOBILIER *Mobilier significatif (décrit et commenté)* :

Contexte du mobilier : *Lieu de dépôt du mobilier :*

CHRONOLOGIE Age du fer

Période de début :	?	siècle :	date :
Période de fin :	?	siècle :	date :

Indicateur de période :

Attribution culturelle :

Commentaire sur la chronologie

GEOREFERENCES (Coordonnées de l'entité) **:**

Type de fond **: IGN 1/25000ème** **Carte : 1017 O - 1996**

Précision de l'emprise : **100 m X 70 m** ***Localisation connue et limites supposées***

Coordonnées Lambert II étendu :

X du centroïde : 250 868 ***Y du centroïde : 2 388 930*** ***Z du centroïde :*** **96 m NGF**

ETAT ACTUEL

Situation : ☒ *plein air* ☐ *Grotte, abri, souterrain* ☐ *Immergé*

Topographie	***Géologie***	***Géomorphologie***

Détruit **:** OUI NON ***En élévation*** **:** OUI NON

CIRCONSTANCES DE DECOUVERTE

Année de la découverte	***Circonstance de la découverte***	***Inventeur/informateur***
20-06-2014	**prospection aérienne**	**C. Bizien-Jaglin**

SOURCES :(mentionner documents bibliographiques, archives, cartes, plans, photographies etc…) **:**

notice	pages concernées
Cliché n°3101 du 20-06-2014	

Commentaire général sur l'EA :
……
……
……
……
……
……

Cadre réservé au SRA

- N° Entité :

Modification

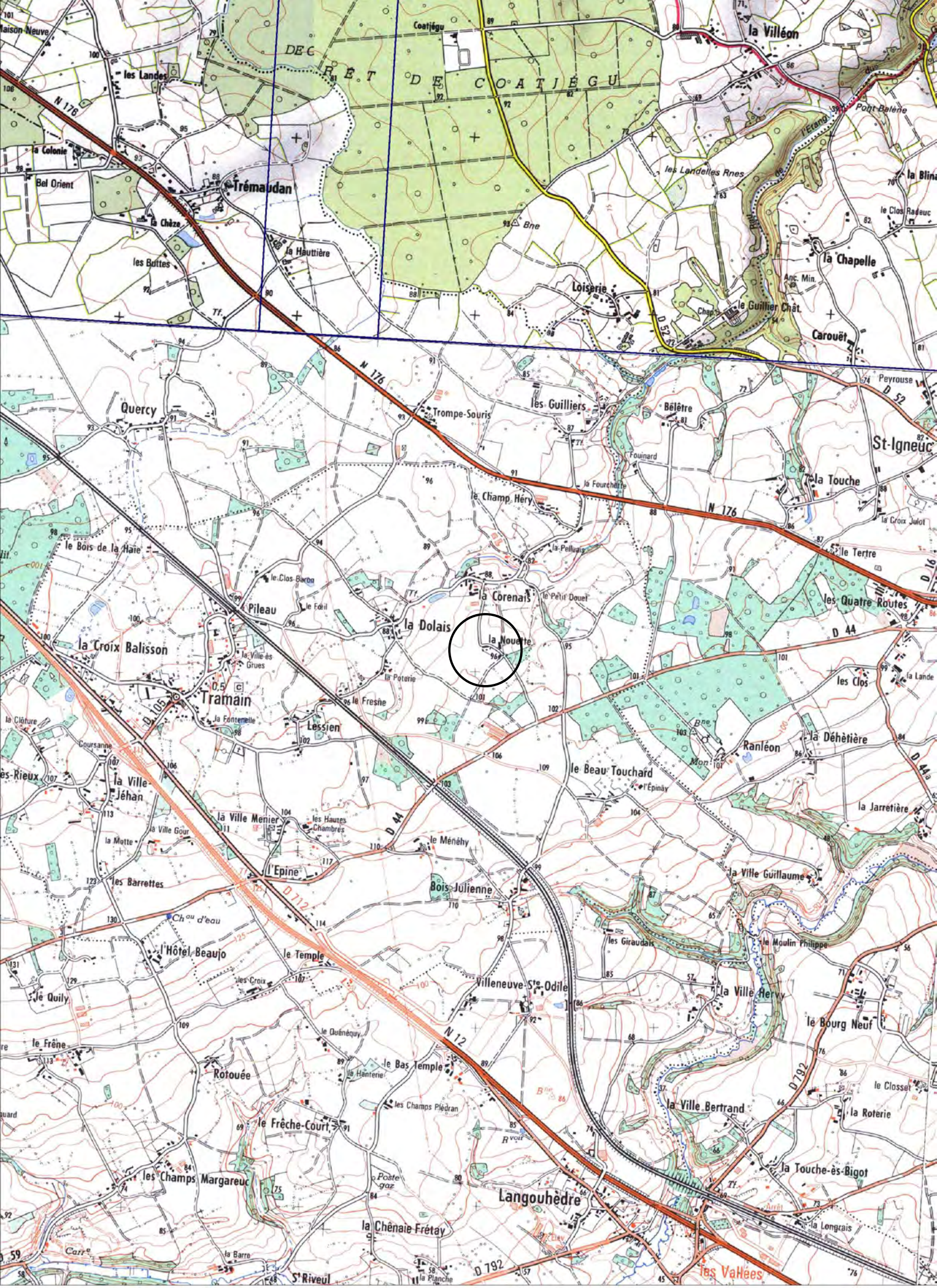

CartoExploreur 3D - Copyright IGN - Projection Lambert II étendu / NTF - Echelle 1:25000

500 m

© FFRP pour les itinéraires et sentiers de randonnées GR®, GRP®, PR®

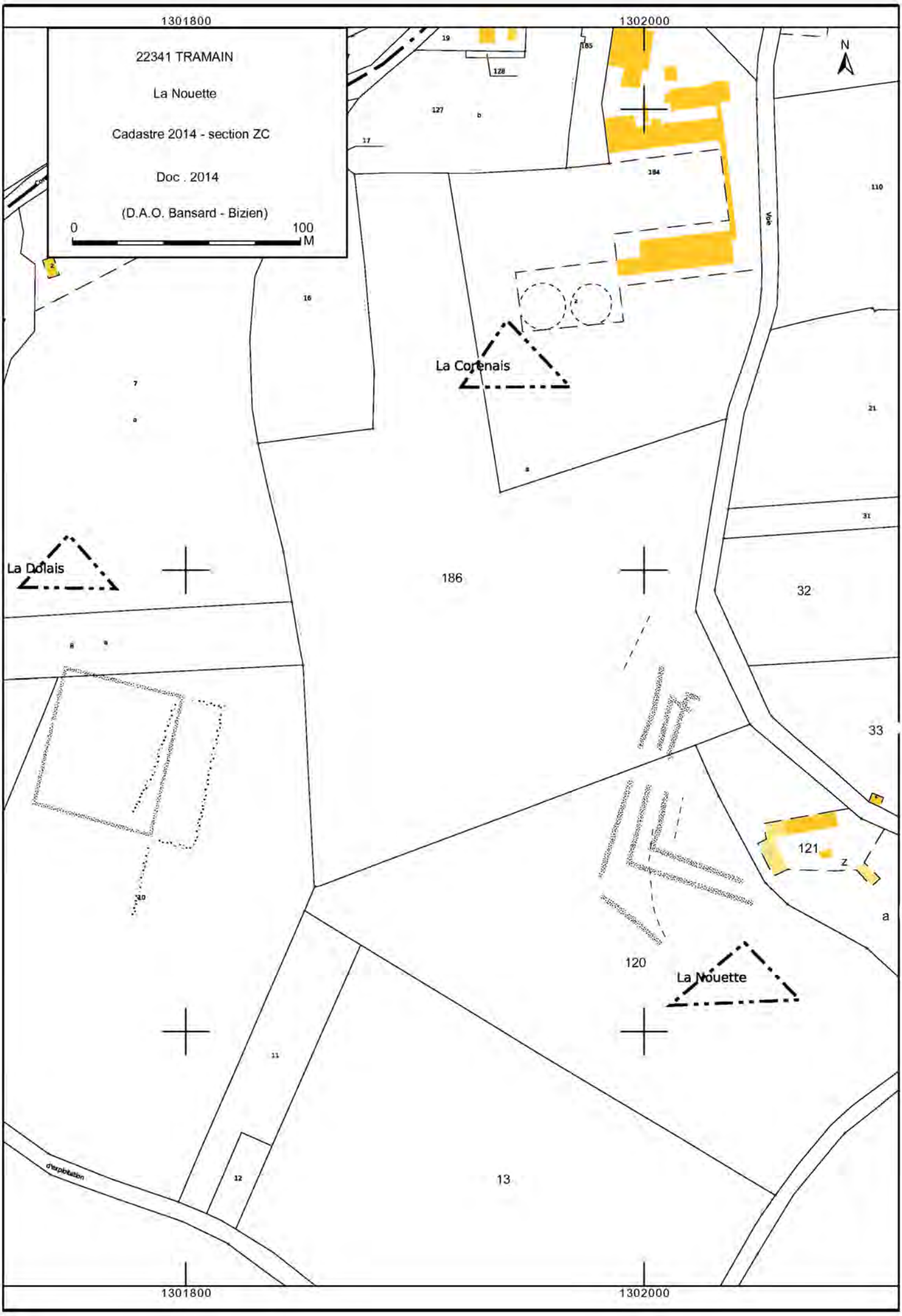
1301800
1302000
22341 TRAMAIN
La Nouette
Cadastre 2014 - section ZC
Doc . 2014
(D.A.O. Bansard - Bizien)
0
100
M
N
La Cornais
La Dolais
La Nouette
186
32
33
121
120
13
12
11
10
7
16
17
19
127
128
185
184
110
21
31
Voie
d'exploitation

2014 **TRAMAIN** **22 341**

La Nouette

Cordonnées Lambert II étendue : X = 250 868 Y = 2 388 930

Cliché C. Bizien-Jaglin n° 3101 du 20-06-2014

Colorimétrie et contraste modifiés

FICHE D'ENREGISTREMENT DE DECOUVERTE

Année : **2014**

Première mention = ■ **Données complémentaires =** □ **Année de première mention =**

N° de l'EA =

NOM DU REDACTEUR : **Catherine Bizien-Jaglin**

localisation ***Département*** **: 22** ***commune principale:*** **...TRÉBRY (22 345)**

Nom : ***Lieu-dit de l'IGN et/ou adresse :*** **Le Vallain**

Commune principale	*Lieu-dit du cadastre*	*Année*	*Section(s) . Parcelle (s)*
TRÉBRY		**2014**	**43 ZN**
			.

Commune (s)secondaire(s	*Lieu-dit du cadastre*	*Année*	*Section (s)*	*Parcelle (s)*

IDENTIFICATION

DESCRIPTION (les affixes 1 et 2 sont à choisir dans la liste des affixes matière, morphologie ou autre)

Structures (illimité)	*Doute*	*Affixe 1*	*Affixe 2*	*Quantité*
fossé		**circulaire**		

Commentaire sur les structures

- dont 3 incertains.

- Cet ensemble ne présente aucune corrélation avec le parcellaire du cadastre de 1842.

INTERPRETATION (les affixes 1 et 2 sont à choisir dans la liste des affixes matière, morphologie ou autre)

Nature (limité à **2** *)*	*Affixe 1*	*Affixe 2*	*Quantité*
Nécropole ?			

Commentaire sur l'interprétation

- environ 5m de diamétre chaque

MOBILIER *Mobilier significatif (décrit et commenté)* :

Contexte du mobilier : *Lieu de dépôt du mobilier :*

CHRONOLOGIE Protohistoire

Période de début :	?	siècle :	date :
Période de fin :	?	siècle :	date :

Indicateur de période :

Attribution culturelle :

Commentaire sur la chronologie

GEOREFERENCES (Coordonnées de l'entité) **:**

Type de fond **: IGN 1/25000ème** **Carte : 0917 E - 2002**

Précision de l'emprise : **30 m X 20 m** ***Localisation connue et limites supposées***

Coordonnées Lambert II étendu :

X du centroïde : 236 660 ***Y du centroïde : 2 382 470*** ***Z du centroïde :*** **222 m NGF**

ETAT ACTUEL

Situation : ☒ *plein air* ☐ *Grotte, abri, souterrain* ☐ *Immergé*

Topographie	***Géologie***	***Géomorphologie***

Détruit **:** OUI NON ***En élévation*** **:** OUI NON

CIRCONSTANCES DE DECOUVERTE

Année de la découverte	***Circonstance de la découverte***	***Inventeur/informateur***
20/09/2014	**prospection aérienne**	**C. Bizien-Jaglin**

SOURCES :(mentionner documents bibliographiques, archives, cartes, plans, photographies etc…) **:**

notice	pages concernées
Cliché n°5864 du 20/09/2014	

Commentaire général sur l'EA :

……
……
……
……
……
……

Cadre réservé au SRA

- N° Entité :

Modification

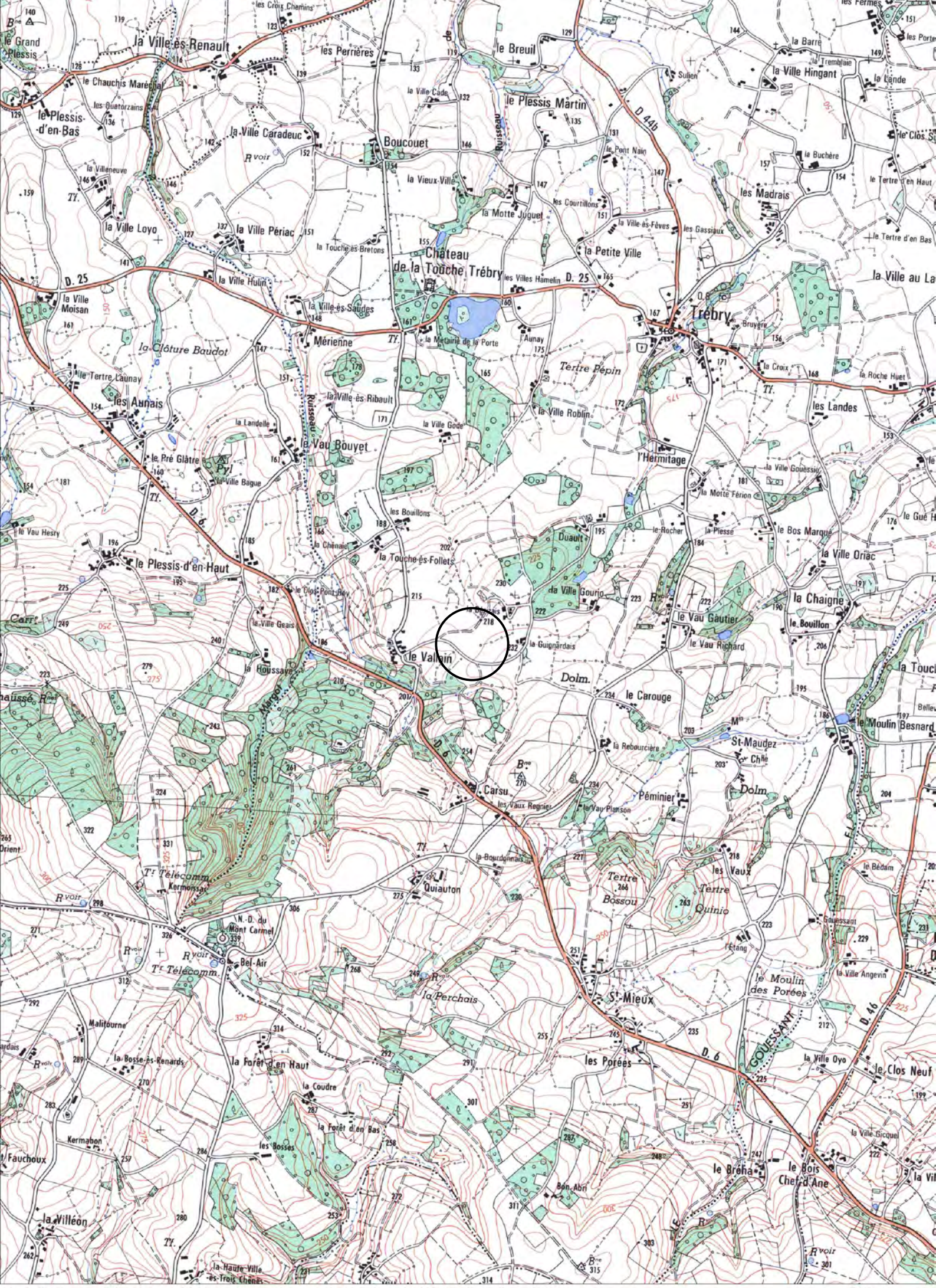

CartoExploreur 3D - Copyright IGN - Projection Lambert II étendu / NTF - Echelle 1:25000

500 m

© FFRP pour les itinéraires et sentiers de randonnées GR®, GRP®, PR®

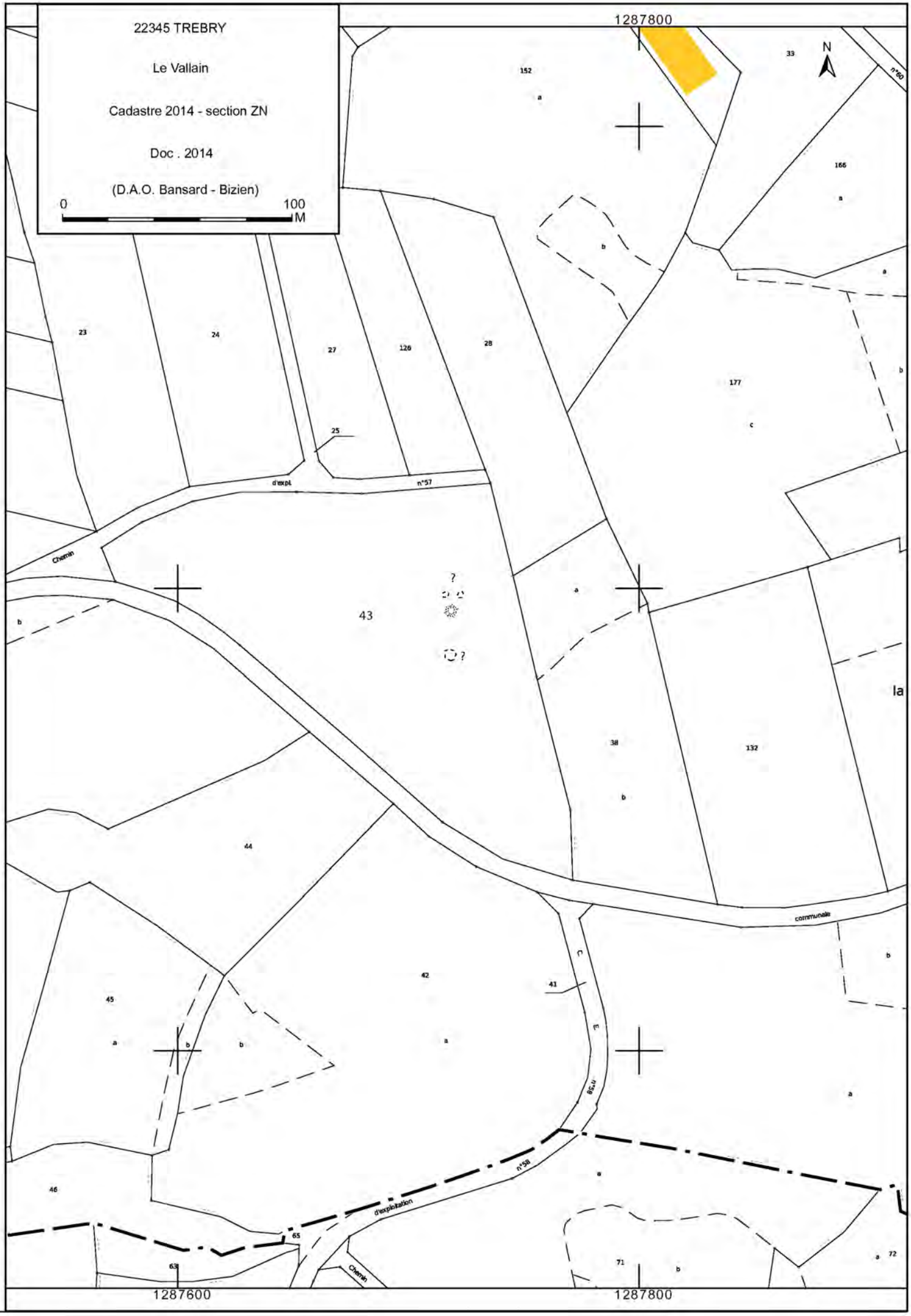
22345 TREBRY
Le Vallain
Cadastre 2014 - section ZN
Doc . 2014
(D.A.O. Bansard - Bizien)
0
100
M
1287800
1287600
1287800
N
152
33
166
23
24
27
126
28
177
25
d'expl.
n°57
Chemin
43
38
132
44
45
42
41
n°59
n°58
d'exploitation
communale
46
65
63
71
72
Chemin

2014 **TRÉBRY** **22 345**

Le Vallain

Cordonnées Lambert II étendue : X = 236 660 Y = 2 382 470

Cliché C. Bizien-Jaglin n° 5864 du 20/09/2014

Colorimétrie et contraste modifiés

FICHE D'ENREGISTREMENT DE DECOUVERTE

Année : **2014**

Première mention = ■ **Données complémentaires =** □ **Année de première mention =**

N° de l'EA =

NOM DU REDACTEUR : **Catherine Bizien-Jaglin**

localisation ***Département*** **: 22** ***commune principale:*** **...TRÉBRY (22 345)**

Nom : ***Lieu-dit de l'IGN et/ou adresse :*** **les Vaux**

Commune principale	*Lieu-dit du cadastre*	*Année*	*Section(s) . Parcelle (s)*
TRÉBRY		**2014**	**137 ZR**
			.

Commune (s)secondaire(s	*Lieu-dit du cadastre*	*Année*	*Section (s)*	*Parcelle (s)*

IDENTIFICATION

DESCRIPTION (les affixes 1 et 2 sont à choisir dans la liste des affixes matière, morphologie ou autre)

Structures (illimité)	*Doute*	*Affixe 1*	*Affixe 2*	*Quantité*
réseau de fossés		**rectilinéaires**	**orthogonaux**	

Commentaire sur les structures

- Apparaissant en vert fonçé sur céréales.
- Cet enclos ne présente aucune corrélation avec le parcellaire du cadastre de 1842.

INTERPRETATION (les affixes 1 et 2 sont à choisir dans la liste des affixes matière, morphologie ou autre)

Nature (limité à 2)	*Affixe 1*	*Affixe 2*	*Quantité*

Commentaire sur l'interprétation

MOBILIER *Mobilier significatif (décrit et commenté)* :

Contexte du mobilier : *Lieu de dépôt du mobilier :*

CHRONOLOGIE

Période de début :	?	siècle :	date :
Période de fin :	?	siècle :	date :

Indicateur de période :

Attribution culturelle :

Commentaire sur la chronologie

GEOREFERENCES (Coordonnées de l'entité) **:**

Type de fond **: IGN 1/25000ème** **Carte : 0917 E - 2002**

Précision de l'emprise : **120 m X 120 m** ***Localisation connue et limites supposées***

Coordonnées Lambert II étendu :

X du centroïde : 238 420 ***Y du centroïde : 2 381 450*** ***Z du centroïde :*** **205 m NGF**

ETAT ACTUEL

Situation : ☒ *plein air* ☐ *Grotte, abri, souterrain* ☐ *Immergé*

Topographie	***Géologie***	***Géomorphologie***

Détruit **:** OUI NON ***En élévation*** **:** OUI NON

CIRCONSTANCES DE DECOUVERTE

Année de la découverte	***Circonstance de la découverte***	***Inventeur/informateur***
27-06-2014	**prospection aérienne**	**C. Bizien-Jaglin**

SOURCES :(mentionner documents bibliographiques, archives, cartes, plans, photographies etc…) **:**

notice	pages concernées
Cliché n°4251 du 27-06-2014	

Commentaire général sur l'EA :
……
……
……
……
……
……

Cadre réservé au SRA

- N° Entité :

Modification

CartoExploreur 3D - Copyright IGN - Projection Lambert II étendu / NTF - Echelle 1:25000

500 m

© FFRP pour les itinéraires et sentiers de randonnées GR®, GRP®, PR®

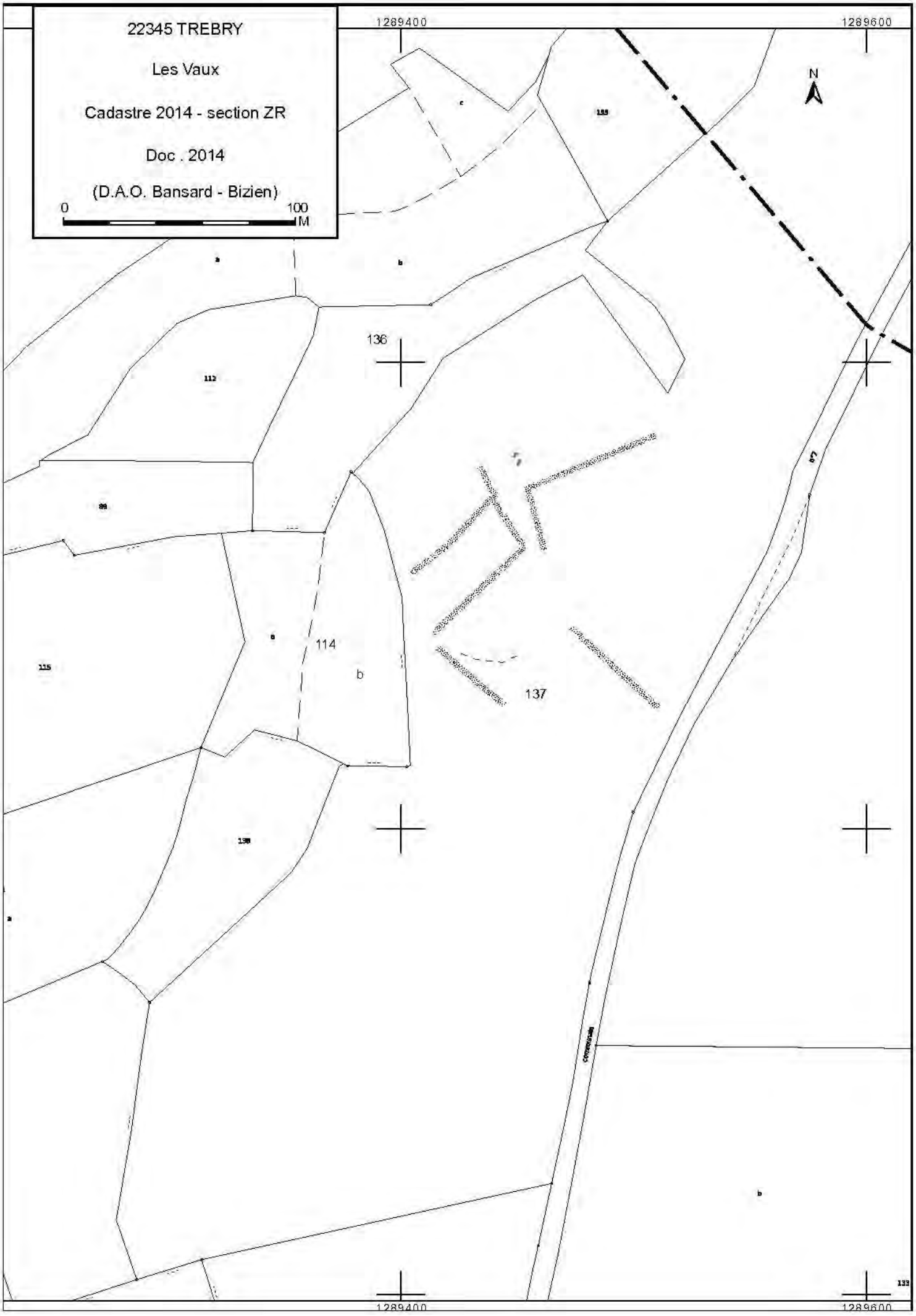
22345 TREBRY
Les Vaux
Cadastre 2014 - section ZR
Doc . 2014
(D.A.O. Bansard - Bizien)
0
100
M
1289400
1289600
N
136
112
114
b
137
115
138
133
1289400
1289600

2014 TRÉBRY 22 345

les vaux

Cordonnées Lambert II étendue : X = 238 420 Y = 2 381 450

Cliché C. Bizien-Jaglin n° 4251 du 27-06-2014

Colorimétrie et contraste modifiés

FICHE D'ENREGISTREMENT DE DECOUVERTE

Année : **2014**

Première mention = ■ **Données complémentaires =** □ **Année de première mention =**

N° de l'EA =

NOM DU REDACTEUR : **Catherine Bizien-Jaglin**

localisation ***Département*** **: 22** ***commune principale:*** **...TREBRY (22 345)**

Nom : ***Lieu-dit de l'IGN et/ou adresse :*** **l'Etang**

Commune principale	*Lieu-dit du cadastre*	*Année*	*Section(s) . Parcelle (s)*
TREBRY		**2014**	**34, 35, 137 ZR**
			.

Commune (s)secondaire(s	*Lieu-dit du cadastre*	*Année*	*Section (s)*	*Parcelle (s)*

IDENTIFICATION

DESCRIPTION (les affixes 1 et 2 sont à choisir dans la liste des affixes matière, morphologie ou autre)

Structures (illimité)	*Doute*	*Affixe 1*	*Affixe 2*	*Quantité*
enclos		**quadrangulaire**	**incomplet**	

Commentaire sur les structures

- Apparaissant en vert fonçè sur prairie.

- Cet enclos ne présente aucune corrélation avec le parcellaire du cadastre de 1842.

INTERPRETATION (les affixes 1 et 2 sont à choisir dans la liste des affixes matière, morphologie ou autre)

Nature (limité à 2)	*Affixe 1*	*Affixe 2*	*Quantité*

Commentaire sur l'interprétation

MOBILIER *Mobilier significatif (décrit et commenté)* **:**

Contexte du mobilier : *Lieu de dépôt du mobilier :*

CHRONOLOGIE

Période de début :	?	siècle :	date :
Période de fin :	?	siècle :	date :

Indicateur de période :

Attribution culturelle :

Commentaire sur la chronologie

GEOREFERENCES (Coordonnées de l'entité) **:**

Type de fond **: IGN 1/25000ème** **Carte : 0917 E - 2002**

Précision de l'emprise : **80 m X 100 m** ***Localisation connue et limites supposées***

Coordonnées Lambert II étendu :

X du centroïde : 238 300 ***Y du centroïde : 2 380 990*** ***Z du centroïde :*** **222 m NGF**

ETAT ACTUEL

Situation : ☐ *plein air* ☐ *Grotte, abri, souterrain* ☐ *Immergé*

Topographie	***Géologie***	***Géomorphologie***

Détruit **:** OUI NON ***En élévation*** **:** OUI NON

CIRCONSTANCES DE DECOUVERTE

Année de la découverte	***Circonstance de la découverte***	***Inventeur/informateur***
2014	**prospection documentaire**	**C. Bizien-Jaglin**

SOURCES :(mentionner documents bibliographiques, archives, cartes, plans, photographies etc…) **:**

notice	pages concernées
Couverture aérienne de l'IGN de 2003	

Commentaire général sur l'EA :

……
……
……
……
……
……

Cadre réservé au SRA

- N° Entité :

Modification

CartoExploreur 3D - Copyright IGN - Projection Lambert II étendu / NTF - Echelle 1:25000

500 m

© FFRP pour les itinéraires et sentiers de randonnées GR®, GRP®, PR®

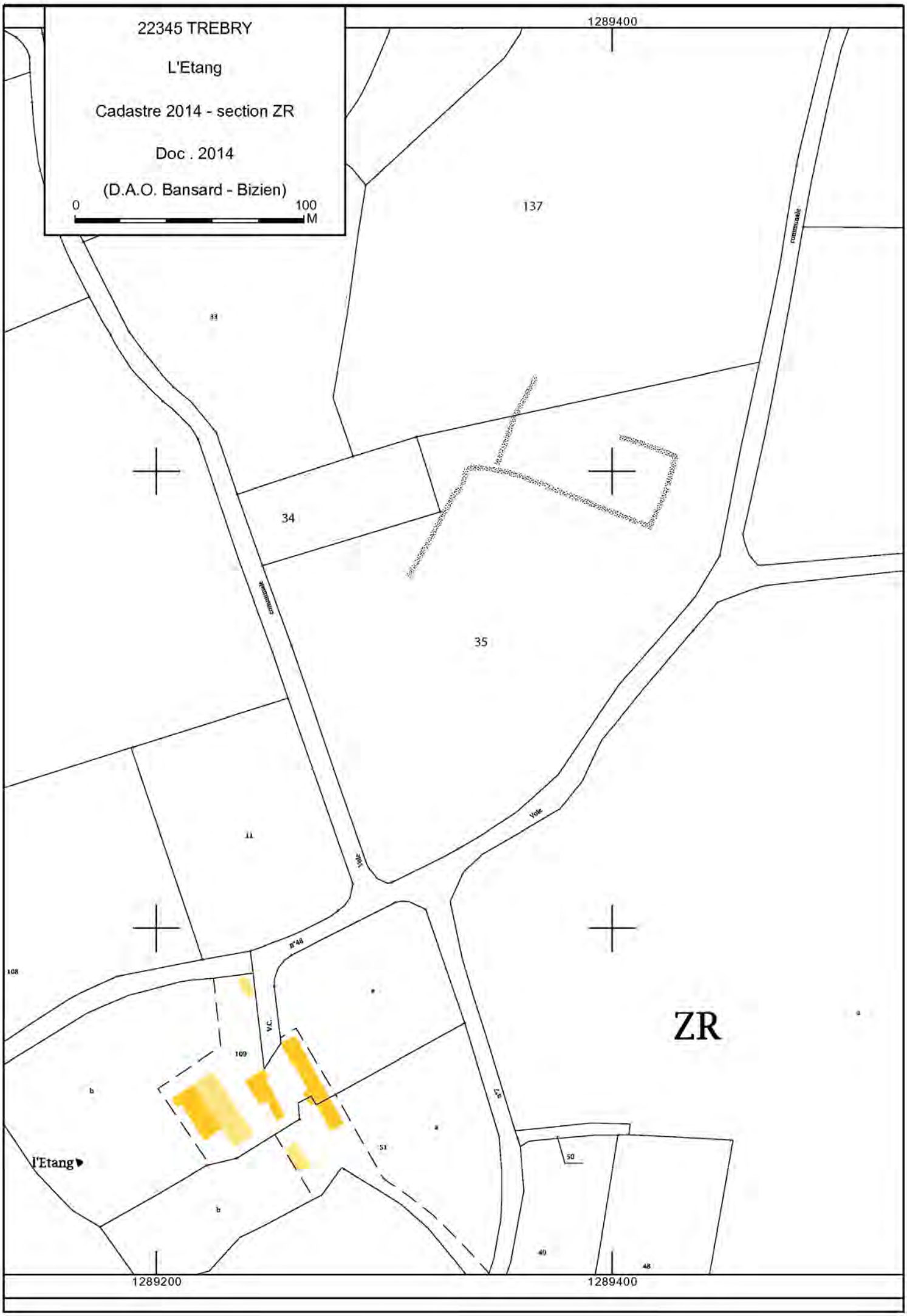
22345 TREBRY
L'Etang
Cadastre 2014 - section ZR
Doc . 2014
(D.A.O. Bansard - Bizien)
0
100
M
1289400
1289200
1289400
137
33
34
35
11
108
109
51
50
40
48
47
V.C.
Voie
communale
communale
ZR
l'Etang

2014 **TREBRY** **22 345**

l'étang

Cordonnées Lambert II étendue :
X = 238 300 Y = 2 380 990

Couverture aérienne de l'IGN de 2003

Colorimétrie et contraste modifiés

FICHE D'ENREGISTREMENT DE DECOUVERTE

Année : **2014**

Première mention = ■ **Données complémentaires =** □ **Année de première mention =**

N° de l'EA =

NOM DU REDACTEUR : **Catherine Bizien-Jaglin**

localisation ***Département*** **: 22** ***commune principale:*** **...TRÉMEUR (22 369)**

Nom : ***Lieu-dit de l'IGN et/ou adresse :*** **Le Noday**

Commune principale	*Lieu-dit du cadastre*	*Année*	*Section(s) . Parcelle (s)*
TRÉMEUR		**2014**	**14, 22, 131, 147 ZK**
			.

Commune (s)secondaire(s	*Lieu-dit du cadastre*	*Année*	*Section (s)*	*Parcelle (s)*

IDENTIFICATION

DESCRIPTION (les affixes 1 et 2 sont à choisir dans la liste des affixes matière, morphologie ou autre)

Structures (illimité)	*Doute*	*Affixe 1*	*Affixe 2*	*Quantité*
groupe d'enclos		**quadrangulaire**	**complexe**	

Commentaire sur les structures

- Apparaissant en vert foncè sur céréales, .
- Cet ensemble ne présente aucune corrélation avec le parcellaire du cadastre de 1836.

INTERPRETATION (les affixes 1 et 2 sont à choisir dans la liste des affixes matière, morphologie ou autre)

Nature (limité à **2** *)*	*Affixe 1*	*Affixe 2*	*Quantité*

Commentaire sur l'interprétation

MOBILIER *Mobilier significatif (décrit et commenté)* **:**

Contexte du mobilier : *Lieu de dépôt du mobilier :*

CHRONOLOGIE Age du Fer et période antique

Période de début :	?	siècle :	date :
Période de fin :	?	siècle :	date :

Indicateur de période :

Attribution culturelle :

Commentaire sur la chronologie

GEOREFERENCES (Coordonnées de l'entité) **:**

Type de fond **: IGN 1/25000ème** **Carte : 1017 E - 1996**

Précision de l'emprise : **400m X 260 m** ***Localisation connue et limites supposées***

Coordonnées Lambert II étendu :

X du centroïde : 261 035 ***Y du centroïde : 2 381 750*** ***Z du centroïde :*** **62 m NGF**

ETAT ACTUEL

Situation : ☒ *plein air* ☐ *Grotte, abri, souterrain* ☐ *Immergé*

Topographie	***Géologie***	***Géomorphologie***

Détruit **:** OUI NON ***En élévation*** **:** OUI NON

CIRCONSTANCES DE DECOUVERTE

Année de la découverte	***Circonstance de la découverte***	***Inventeur/informateur***
27-06-2014	**prospection aérienne**	**C. Bizien-Jaglin**

SOURCES :(mentionner documents bibliographiques, archives, cartes, plans, photographies etc…) :

notice	pages concernées
Cliché n°4413, 4447, 4392, 4398 du 27-06-2014	

Commentaire général sur l'EA :
……
……
……
……
……
……

Cadre réservé au SRA

- N° Entité :

Modification

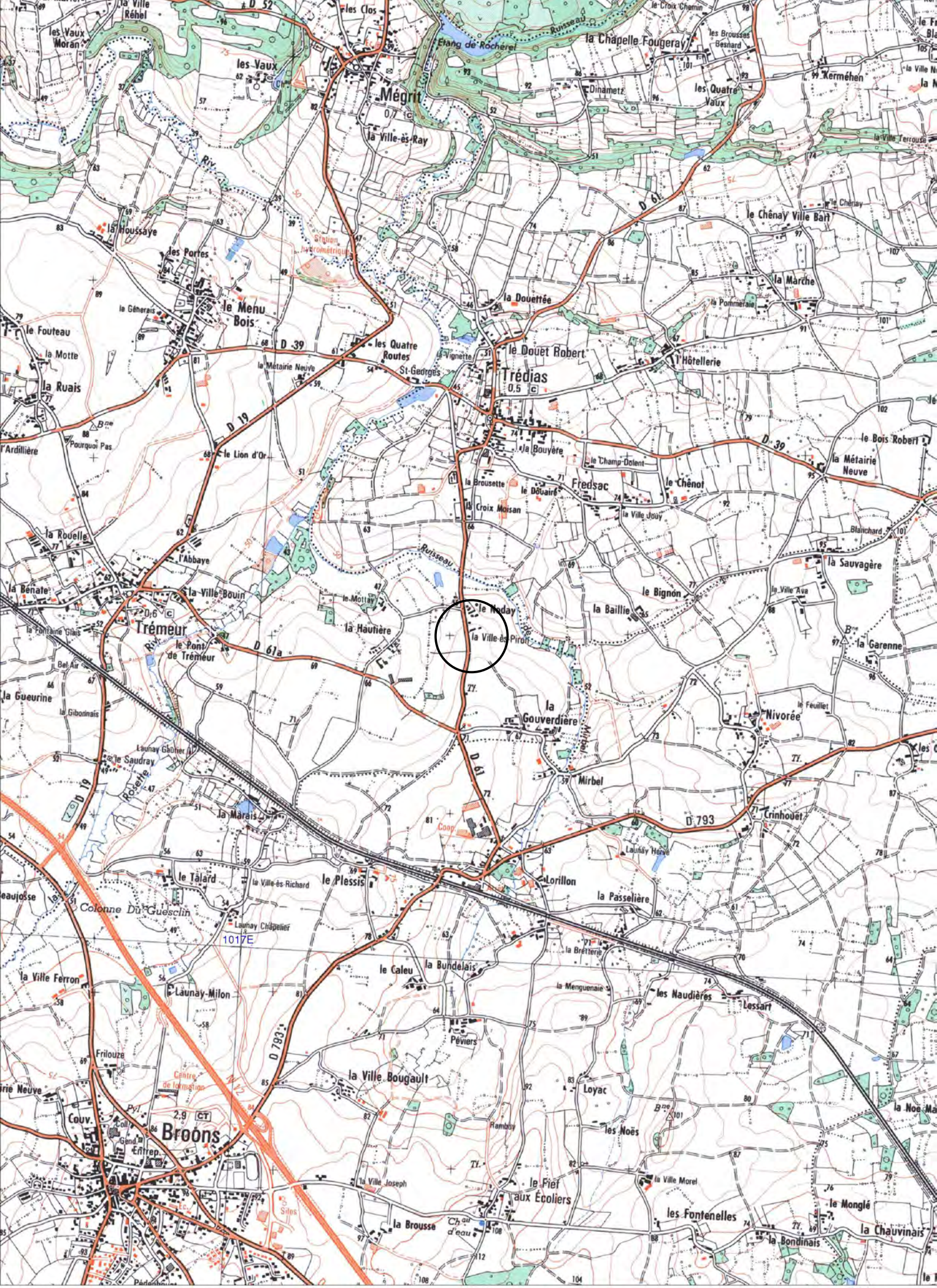

CartoExploreur 3D - Copyright IGN - Projection Lambert II étendu / NTF - Echelle 1:25000

500 m

© FFRP pour les itinéraires et sentiers de randonnées GR®, GRP®, PR®

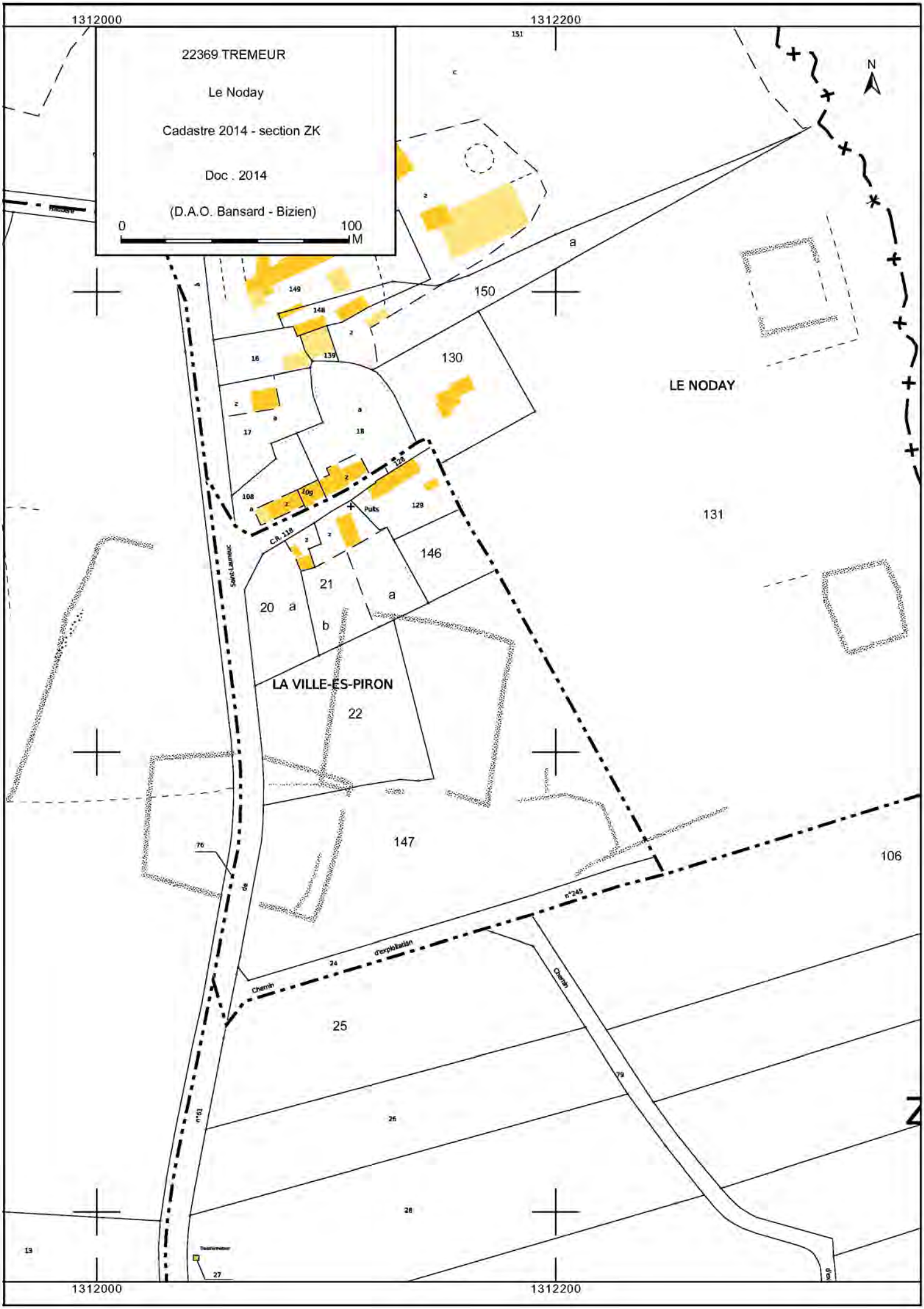
1312000
1312200
22369 TREMEUR
Le Noday
Cadastre 2014 - section ZK
Doc . 2014
(D.A.O. Bansard - Bizien)
0
100
M
N
LE NODAY
LA VILLE-ES-PIRON
150
130
131
146
21
20
22
147
106
25
26
28
27
149
148
139
16
17
18
108
109
128
129
151
Puits
C.R. 118
Saint-Laurent
Chemin
d'exploitation
n°245
n°61
Chemin

2014 **TRÉMEUR** **22 369**

Le Noday

Cordonnées Lambert II étendue : X = 261 035 Y = 2 381 750

Cliché C. Bizien-Jaglin n° 4413 du 27-06-2014

Colorimétrie et contraste modifiés

2014 **TRÉMEUR** **22 369**

Le Noday

Cordonnées Lambert II étendue : X = 261 035 Y = 2 381 750

Cliché C. Bizien-Jaglin n° 4447 du 27-06-2014

Colorimétrie et contraste modifiés

2014 **TRÉMEUR** **22 369**

Le Noday

Cordonnées Lambert II étendue : X = 261 035 Y = 2 381 750

Cliché C. Bizien-Jaglin n° 4398 du 27-06-2014

Colorimétrie et contraste modifiés

2014 **TRÉMEUR** **22 369**

Le Noday

Cordonnées Lambert II étendue : X = 261 035 Y = 2 381 750

Cliché C. Bizien-Jaglin n° 4398 du 27-06-2014

Colorimétrie et contraste modifiés

FICHE D'ENREGISTREMENT DE DECOUVERTE

Année : **2014**

Première mention = ■ **Données complémentaires =** □ **Année de première mention =**

N° de l'EA =

NOM DU REDACTEUR : **Catherine Bizien-Jaglin**

localisation ***Département*** **: 22** ***commune principale:*** **...TRÉMUSON (22 372)**

Nom : **Château de La Roche Suhart** ***Lieu-dit de l'IGN et/ou adresse :*** **Le Clos Jolivet**

Commune principale	*Lieu-dit du cadastre*	*Année*	*Section(s) . Parcelle (s)*
TRÉMUSON		**2014**	**586, 589, 1119, 1120 B**
			.

Commune (s)secondaire(s	*Lieu-dit du cadastre*	*Année*	*Section (s)*	*Parcelle (s)*

IDENTIFICATION

DESCRIPTION (les affixes 1 et 2 sont à choisir dans la liste des affixes matière, morphologie ou autre)

Structures (illimité)	*Doute*	*Affixe 1*	*Affixe 2*	*Quantité*
Talus et butte		**terroyée**		

Commentaire sur les structures

- Actuellement sous les ronces et broussailles, le site est difficile à observer. On observe un tertre, peut-être deux et un talus d'environ 3 à 4 m de haut.

INTERPRETATION (les affixes 1 et 2 sont à choisir dans la liste des affixes matière, morphologie ou autre)

***Nature (limité à* 2)**

Connu traditionnellement comme le site du Château de La Roche Suhart. L'emplacement correspond à la description qu'en donne De Fréminville. Le plus vieux des cadastres du XIXème sicle (du XIXeme siècle) mentionne à cet endroit la Tour de la Roche. La microtoponymie des parcelles 1119, 587, 589 est "la Tour de la Roche". Michel Tocqué a procédé à des détections aux résultats négatifs dans la parcelle 1775 en contrebas du talus.

Commentaire sur l'interprétation

Le château de La Roche Suhart est le chef lieu d'une importante seigneurie de Bretagne. Elle s'étendait sur la côte occidentale de la baie de Saint-Brieuc, dans les paroisses de Trémuson, Plérin, Etables, Trégomeur, Tréméloir, Plélo, Goudelin et Plouha. Elle possédait le droit de haute justice. Son histoire est liée aux familles de Penthièvre et de Dinan. Le Château aurait été construit en 1190 par Eudes. En 1287, l'édifice est donné par Henry d'Avaugour, comte de Goëllo, à sa fille Jeanne, lors de son mariage avec Geoffroy de Dinan-Montafilant. Lors des guerres de succession, la forteresse est rasée. Robert de Dinan, propriétaire des lieux, sera autorisé à rebâtir. Françoise de Dinan y serait née en 1441.

MOBILIER *Mobilier significatif (décrit et commenté)* :

Contexte du mobilier : *Lieu de dépôt du mobilier :*

CHRONOLOGIE Moyen-Age

Période de début :	?	siècle :	date :
Période de fin :	?	siècle :	date :

Indicateur de période :

Attribution culturelle :

Commentaire sur la chronologie

GEOREFERENCES (Coordonnées de l'entité) **:**

Type de fond **: IGN 1/25000ème** **Carte : 0916 OT - 2001**

Précision de l'emprise : **120 m X 120 m** ***Localisation connue et limites supposées***

Coordonnées Lambert II étendu :

X du centroïde : 218 525 ***Y du centroïde : 2 404 200*** ***Z du centroïde :*** **112 m NGF**

ETAT ACTUEL

Situation : ☐ *plein air* ☐ *Grotte, abri, souterrain* ☐ *Immergé*

Topographie	***Géologie***	***Géomorphologie***

Détruit **:** OUI NON ***En élévation*** **:** OUI NON

CIRCONSTANCES DE DECOUVERTE

Année de la découverte	***Circonstance de la découverte***	***Inventeur/informateur***
2014	**pédestre et documentaire**	**M. Tocqué**

SOURCES :(mentionner documents bibliographiques, archives, cartes, plans, photographies etc…) :

notice	pages concernées
Cliché n° 008;	
Couverture aérienne de l'IGN de 2011	
Archives départementales des Côtes d'Armor, Cadastre du XIXeme siècle	
De Fréminville - Antiquité de la Bretagne, p.195	
http://fr.topic-topos.com	
A. Bartthélémy et J. Geslin de Bourgogne : Anciens évêchés de Bretagne 1879 t.5 p 171	

Commentaire général sur l'EA :
……
……
……
……
……
……

Cadre réservé au SRA

- N° Entité :

Modification

CartoExploreur 3D - Copyright IGN - Projection Lambert II étendu / NTF - Echelle 1:25000

© FFRP pour les itinéraires et sentiers de randonnées GR®, GRP®, PR®

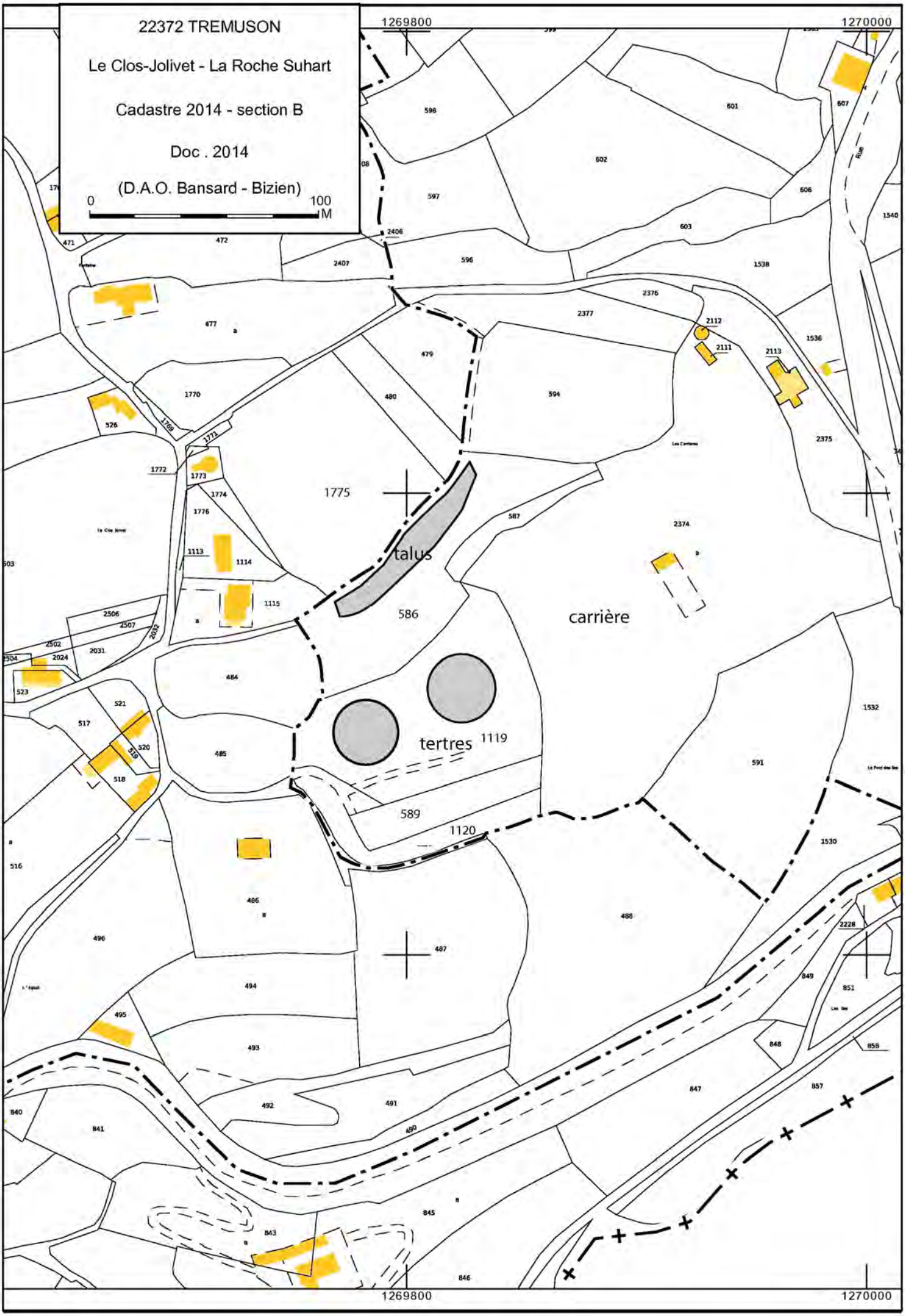
22372 TREMUSON
Le Clos-Jolivet - La Roche Suhart
Cadastre 2014 - section B
Doc . 2014
(D.A.O. Bansard - Bizien)
0
100
M
1269800
1270000
1775
talus
586
carrière
tertres
1119
589
1120

Le Clos Jolivet – Château de la Roche Suhart

Cordonnées Lambert II étendue : X = 218 525 Y = 2 404 200

Cliché C. Bizien-Jaglin n° 008 – Vue d'ensemble du talus



Archives départementales des Côtes d'Armor, Cadastre de 1811

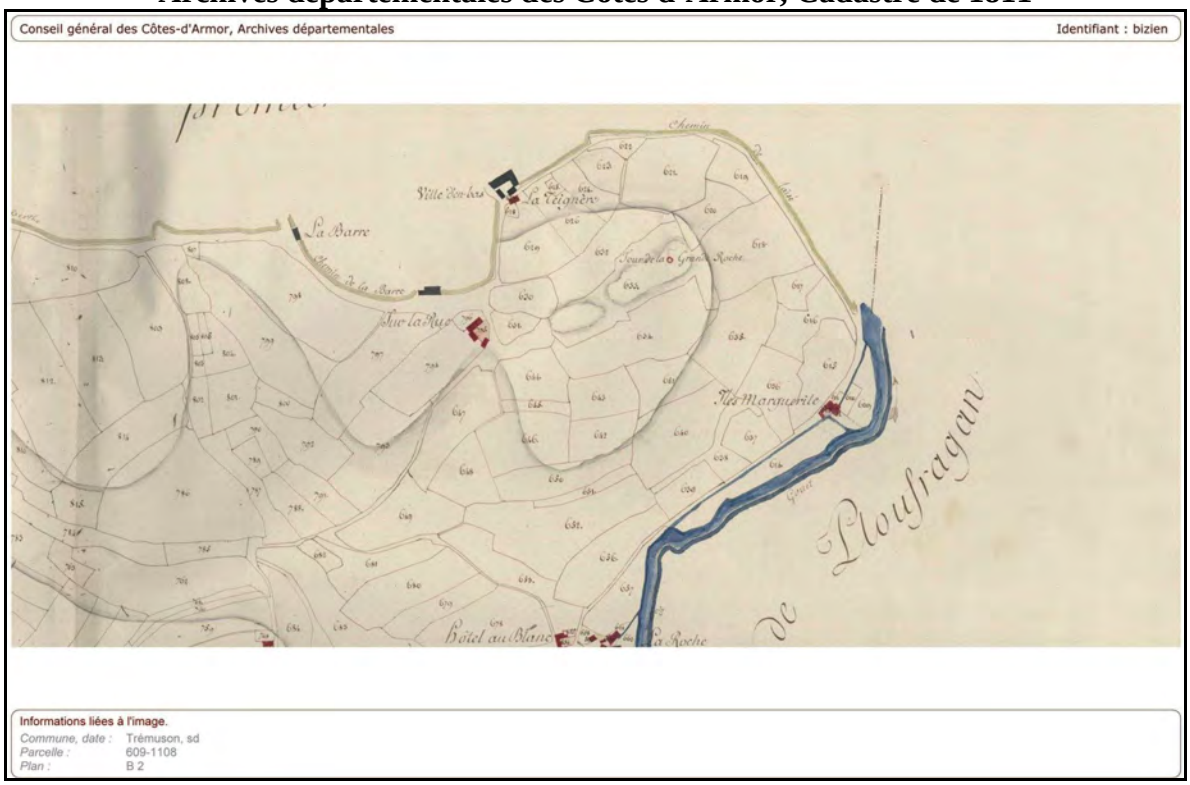

FICHE D'ENREGISTREMENT DE DECOUVERTE

Année : **2014**

Première mention = ■ **Données complémentaires =** □ **Année de première mention =**

N° de l'EA = ~~

NOM DU REDACTEUR : **Catherine Bizien-Jaglin**

localisation ***Département*** **: 22** ***commune principale:*** **...TRÉVRON (22 380)**

Nom : ***Lieu-dit de l'IGN et/ou adresse :*** **La Guérinais**

Commune principale	*Lieu-dit du cadastre*	*Année*	*Section(s) . Parcelle (s)*
TRÉVRON		**2014**	**704, 705, 706 B3**
			.

Commune (s)secondaire(s	*Lieu-dit du cadastre*	*Année*	*Section (s)*	*Parcelle (s)*

IDENTIFICATION

DESCRIPTION (les affixes 1 et 2 sont à choisir dans la liste des affixes matière, morphologie ou autre)

Structures (illimité)	*Doute*	*Affixe 1*	*Affixe 2*	*Quantité*
enclos		**curvilinéaire**	**accolé**	

Commentaire sur les structures

- Cet enclos ne présente aucune corrélation avec le parcellaire du cadastre de 1843.

INTERPRETATION (les affixes 1 et 2 sont à choisir dans la liste des affixes matière, morphologie ou autre)

Nature (limité à **2** *)*	*Affixe 1*	*Affixe 2*	*Quantité*

Commentaire sur l'interprétation

MOBILIER *Mobilier significatif (décrit et commenté)* **:**

Contexte du mobilier : *Lieu de dépôt du mobilier :*

CHRONOLOGIE Age du fer ou édiéval X

Période de début :	?	siècle :	date :
Période de fin :	?	siècle :	date :

Indicateur de période :

Attribution culturelle :

Commentaire sur la chronologie

GEOREFERENCES (Coordonnées de l'entité) **:**

Type de fond **: IGN 1/25000ème** **Carte : 1117 O - 1996**

Précision de l'emprise : **80 m de diamètre** ***Localisation connue et limites supposées***

Coordonnées Lambert II étendu :

X du centroïde : 275 580 ***Y du centroïde : 2 386 210*** ***Z du centroïde :*** **71 m NGF**

ETAT ACTUEL

Situation : ☒ *plein air* ☐ *Grotte, abri, souterrain* ☐ *Immergé*

Topographie	***Géologie***	***Géomorphologie***

Détruit **:** OUI NON ***En élévation*** **:** OUI NON

CIRCONSTANCES DE DECOUVERTE

Année de la découverte	***Circonstance de la découverte***	***Inventeur/informateur***
20-06-2014	**prospection aérienne**	**C. Bizien-Jaglin**

SOURCES :(mentionner documents bibliographiques, archives, cartes, plans, photographies etc…) :

notice	pages concernées
Cliché n°2401 du 20-06-2014	

Commentaire général sur l'EA :
……
……
……
……
……
……

Cadre réservé au SRA

- N° Entité :

Modification

CartoExploreur 3D - Copyright IGN - Projection Lambert II étendu / NTF - Echelle 1:25000

500 m

© FFRP pour les itinéraires et sentiers de randonnées GR®, GRP®, PR®

22380 - TREVRON
La Guérinais
Cadastre 2014 - section B
Doc . 2014
(D.A.O. Bansard - Bizien)
0
100
M
N
1326600
1326400
1326600
704
705
706
707
708
709
710
711
712
713
714
715
716
717
718
719
720
727
728
729
730
750
751
752
700
701
702
703
704
705
706
707
708
709
710
711
712
713
714
715
716
717
718
719
720
727
728
729
730
750
751
752
Trévron
Evran

2014 **TRÉVRON** **22 380**

La Guérinais

Cordonnées Lambert II étendue : X = 275 580 Y = 2 386 210

Cliché C. Bizien-Jaglin n° 2401 du 20-06-2014

Colorimétrie et contraste modifiés