

BIZIEN-JAGLIN Catherine

PROSPECTION - INVENTAIRE
NORD DE LA HAUTE-BRETAGNE
ARRONDISSEMENTS DE DINAN (22), SAINT-BRIEUC (22),
FOUGERES (35), SAINT-MALO (35)

REGION BRETAGNE

2010


AUTORISATION N° 2010-218 du 10 mars 2010

TOME 2/4

COMPILATION DES FICHES DES COTES-D'ARMOR

Communes de Langast à Quemper-Guézennec

DRAC-SRA
23 MARS 2011
COURRIER ARRIVEE



Avec l'aide de :

CONSEIL GENERAL
DES COTES-D'ARMOR



MINISTERE DE LA CULTURE
D.R.A.C. BRETAGNE
S.R.A. BRETAGNE



2633
b

Conditions d'utilisation des documents

Les rapports d'opération archéologique (diagnostic, fouille, document final de synthèse, sondage, sauvetage...) sont des documents administratifs communicables au public, en application de la loi n° 78-753 du 17 juillet 1978 modifiée et portant diverses mesures d'amélioration des relations entre l'administration et le public. L'accès à ces documents administratifs s'exerce auprès des administrations qui les ont élaborés ou qui les détiennent, au choix du demandeur et dans la limite de leurs conditions d'accueil. La mise en ligne des rapports **par le SRA Bretagne** a pour objectif de faciliter cette consultation.

La consultation et l'utilisation de ces rapports s'effectuent dans le respect des dispositions du code de la propriété intellectuelle relatives aux droits des auteurs. Notamment en application de l'article L.122-5 du code de la propriété intellectuelle, cela implique que :

- 1) les prises de notes et les copies ou autres formes de reproduction sont autorisées dans la mesure où elles sont strictement réservées à l'usage privé du copiste et non destinées à une utilisation collective;
- 2) toute reproduction du texte, accompagnée ou non de photographies, cartes ou schémas, n'est possible que dans le cadre de courtes citations qui doivent être justifiées, par exemple par le caractère scientifique de l'œuvre à laquelle elles sont incorporées, et sous réserve de l'indication claire du nom de l'auteur et de la source (références exactes et complètes de l'auteur, de son organisme d'appartenance et du rapport);
- 3) la représentation ou la reproduction d'extraits est possible à des fins exclusives d'illustration dans le cadre de l'enseignement et de la recherche, dès lors que le public auquel elle est destinée est majoritairement composé d'élèves, d'étudiants, d'enseignants ou de chercheurs directement concernés, et que son utilisation ne donne lieu à aucune exploitation commerciale.

Le non-respect de ces règles constitue le délit de contrefaçon prévu et sanctionné par les articles L.335-2, L.335-3 et suivants du code de la propriété intellectuelle.

Renseignement :

DRAC Bretagne : <http://www.culture.gouv.fr/Regions/Drac-Bretagne>

Service Régional de l'Archéologie - Centre de documentation archéologique

Campus universitaire de Beaulieu - Avenue Charles Foulon - 35700 Rennes

PROSPECTION - INVENTAIRE DU NORD DE LA HAUTE - BRETAGNE 2010

TOME 1 : Présentation et compilation des fiches Côtes-d'Armor

Communes d'Aucaleuc à Landehen

TOME 2 : *Compilation des fiches des Côtes-d'Armor*

Communes de Langast à Quemper-Guezennec

TOME 3 : Compilation des fiches des Côtes-d'Armor

Communes de Saint-Alban à Yvias

TOME 4 : Compilation des fiches des d'Ille-et-Vilaine

FICHE D'ENREGISTREMENT DE DECOUVERTE

LOCALISATION Département :22 commune principale: LANGAST (22100)

Nom : LA VIEUVILLE Lieu-dit de l'IGN et/ou adresse : LA VIEUVILLE

<i>Commune principale</i>	<i>Lieu-dit du cadastre</i>	<i>Année</i>	<i>Section(s) . Parcelle (s)</i>
LANGAST		2010	ZM - 47, 101, 123

<i>Commune (s)secondaire(s)</i>	<i>Lieu-dit du cadastre</i>	<i>Année</i>	<i>Section (s)</i>	<i>Parcelle (s)</i>

IDENTIFICATION

DESCRIPTION (les affixes 1 et 2 sont à choisir dans la liste des affixes matière, morphologie ou autre)

<i>Structures (illimité)</i>	<i>Doute (?)</i>	<i>Affixe 1</i>	<i>Affixe 2</i>	<i>Affixe 3</i>	<i>Quantité</i>
enclos		carré			

Commentaire sur les structures

apparaissant pas éclairage rasant sur maïs

Localisé à 200 m au nord d'un enclos signalé en 1998.

INTERPRETATION (les affixes 1 et 2 sont à choisir dans la liste des affixes matière, morphologie ou autre)

<i>Nature (limité à 2)</i>	<i>Affixe 1</i>	<i>Affixe 2</i>	<i>Quantité</i>

Commentaire sur l'interprétation

MOBILIER Mobilier significatif (décrit et commenté) :

Contexte du mobilier :

Lieu de dépôt du mobilier :

CHRONOLOGIE

Période de début :	?	siècle :	date :
Période de fin :	?	siècle :	date :

Attribution culturelle :

Commentaire sur la chronologie

x
x
x

GEOREFERENCES (Coordonnées de l'entité) :

Type de fond : Lambert II étendue

Précision de l'emprise : 50 m X 50 m

X du centroïde : 230,055

Y du centroïde : 2377,022

Z du centroïde : 167 m (NGF)

ETAT ACTUEL

Situation : plein air Grotte, abri, souterrain Immergé

Topographie	Géologie	Géomorphologie

Enfouissement (en cm) :

Détruit : OUI NON

En élévation : OUI NON

CIRCONSTANCES DE DECOUVERTE :

Année de la découverte	Circonstance de la découverte	Inventeur/informateur
13/09/2010	prospection aérienne	C. Bizien-Jaglin

SOURCES :(mentionner documents bibliographiques, archives, cartes, plans, photographies etc...) :

vedette	pages concernées
Rapport prospection-Inventaire nord de la Haute-Bretagne 2010	
Bizien-Jaglin C., 1999 = Chronique de prospection 1998 dans le nord de la Haute-Bretagne du Ce.R.A.A., 27, 1999, p. 65-86.	

Cadre réservé au SRA

- N° Entité :
- Intérêt Patrimonial :
- Information à vérifier :
- Date de création :
- Intérêt scientifique :
- Dernière mise à jour :

ENTITES ARCHEOLOGIQUES LIEES

nature du lien	identification

OPERATIONS ARCHEOLOGIQUES LIEES

identification

PROTECTIONS ET SERVITUDES LIEES

identification

Commentaire général sur l'EA :

.....



*La Vieuville***Cordonnées Lambert II étendue** $X = 230,055 \quad Y = 2377,022$ **Cliché C. Bizien-Jaglin n° 9917 du 13/09/2010****Colorimétrie et contraste modifiés**

FICHE D'ENREGISTREMENT DE DECOUVERTE

LOCALISATION Département :22 commune principale: LANGAST (22100)

Nom : LE MEURTEL Lieu-dit de l'IGN et/ou adresse : LE MEURTEL

Commune principale	Lieu-dit du cadastre	Année	Section(s) . Parcelle (s)
LANGAST		2010	ZP - 139a

Commune (s)secondaire(s)	Lieu-dit du cadastre	Année	Section (s)	Parcelle (s)

IDENTIFICATION

DESCRIPTION (les affixes 1 et 2 sont à choisir dans la liste des affixes matière, morphologie ou autre)

Structures (illimité)	Doute (?)	Affixe 1	Affixe 2	Affixe 3	Quantité
fossé		circulaire			

Commentaire sur les structures

apparaissant en vert foncé sur céréales

Localisé à 200 m au nord de l'enclos du Saut Thébault signalé en 1998.

INTERPRETATION (les affixes 1 et 2 sont à choisir dans la liste des affixes matière, morphologie ou autre)

Nature (limité à 2)	Affixe 1	Affixe 2	Quantité

Commentaire sur l'interprétation

MOBILIER Mobilier significatif (décrit et commenté) :

Contexte du mobilier :

Lieu de dépôt du mobilier :

CHRONOLOGIE

Période de début :	?	siècle :	date :
Période de fin :	?	siècle :	date :

Attribution culturelle :

Commentaire sur la chronologie

X
X
X

GEOREFERENCES (Coordonnées de l'entité) :

Type de fond : Lambert II étendue

Précision de l'emprise : diamètre environ 10 m

X du centroïde : 228,855

Y du centroïde : 2375,677

Z du centroïde : 157 m (NGF)

ETAT ACTUEL

Situation : plein air Grotte, abri, souterrain Immergé

Topographie	Géologie	Géomorphologie

Enfouissement (en cm) :

Détruit : OUI NON

En élévation : OUI NON

CIRCONSTANCES DE DECOUVERTE :

Année de la découverte	Circonstance de la découverte	Inventeur/informateur
07/07/2010	prospection aérienne	C. Bizien-Jaglin

SOURCES : (mentionner documents bibliographiques, archives, cartes, plans, photographies etc...) :

vedette	pages concernées
Rapport prospection-Inventaire nord de la Haute-Bretagne 2010	

Cadre réservé au SRA

- N° Entité :
- Intérêt Patrimonial :
- Information à vérifier :
- Date de création :
- Intérêt scientifique :
- Dernière mise à jour :

ENTITES ARCHEOLOGIQUES LIEES

nature du lien	identification

OPERATIONS ARCHEOLOGIQUES LIEES

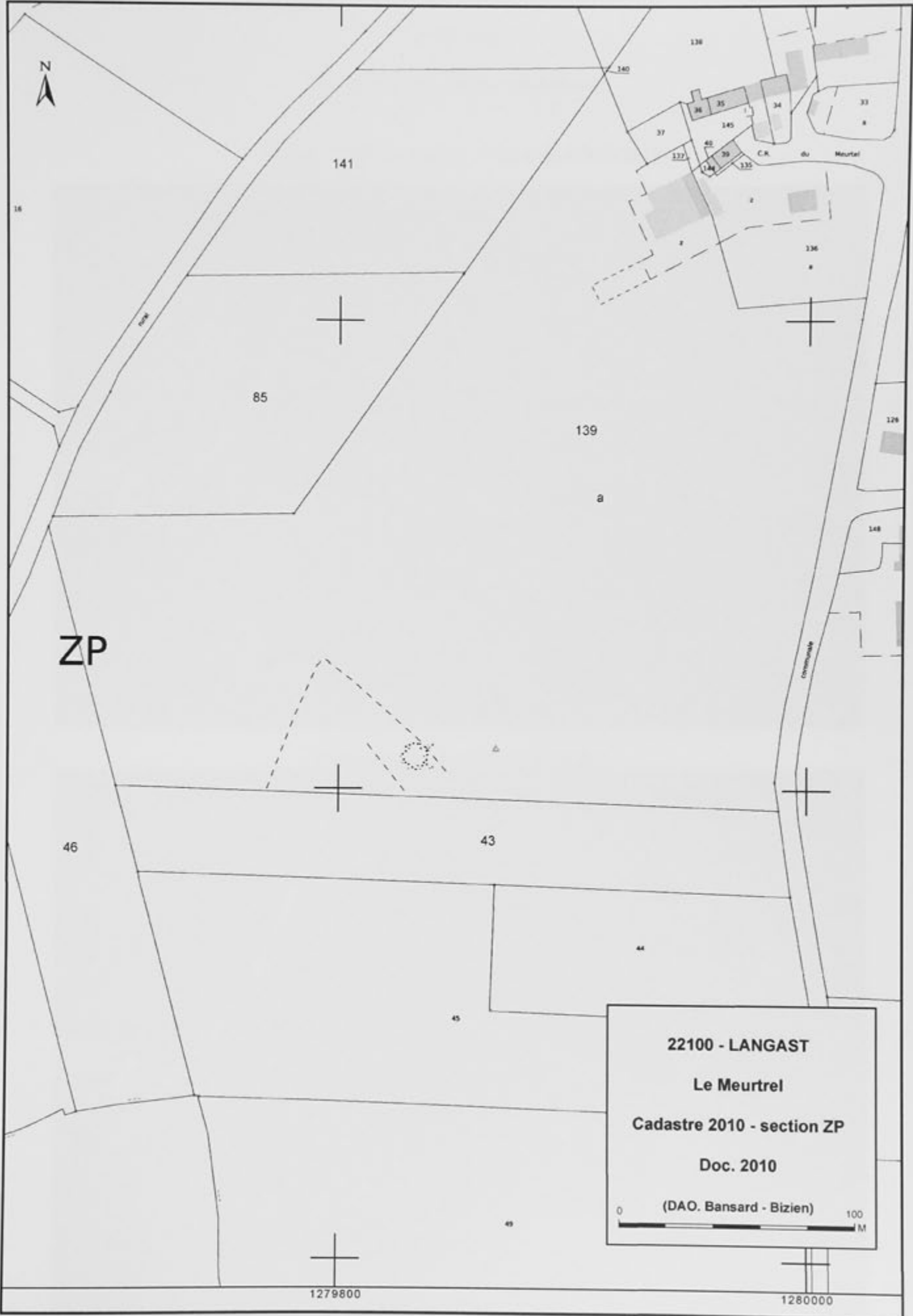
identification

PROTECTIONS ET SERVITUDES LIEES

identification

Commentaire général sur l'EA :

.....



ZP

22100 - LANGAST
Le Meurtel
Cadastre 2010 - section ZP
Doc. 2010
(DAO. Bansard - Bizien)



1279800

1280000

*Le Meurtel***Cordonnées Lambert II étendue** $X = 228,855 \quad Y = 2375,677$ **Cliché C. Bizien-Jaglin n° 8920 du 07/07/2010****Colorimétrie et contraste modifiés**

FICHE D'ENREGISTREMENT DE DECOUVERTE

LOCALISATION Département :22 commune principale: LANNEBERT (22112)

Nom : LE PENTE Lieu-dit de l'IGN et/ou adresse : LE PENTE

<i>Commune principale</i>	<i>Lieu-dit du cadastre</i>	<i>Année</i>	<i>Section(s) . Parcelle (s)</i>
LANNEBERT		2010	ZC - 11

<i>Commune (s)secondaire(s)</i>	<i>Lieu-dit du cadastre</i>	<i>Année</i>	<i>Section (s)</i>	<i>Parcelle (s)</i>

IDENTIFICATION

DESCRIPTION (les affixes 1 et 2 sont à choisir dans la liste des affixes matière, morphologie ou autre)

<i>Structures (illimité)</i>	<i>Doute (?)</i>	<i>Affixe 1</i>	<i>Affixe 2</i>	<i>Affixe 3</i>	<i>Quantité</i>
enclos		curvilinéaire			

Commentaire sur les structures

apparaissant en vert-foncé sur céréales

INTERPRETATION (les affixes 1 et 2 sont à choisir dans la liste des affixes matière, morphologie ou autre)

<i>Nature (limité à 2)</i>	<i>Affixe 1</i>	<i>Affixe 2</i>	<i>Quantité</i>

Commentaire sur l'interprétation

MOBILIER Mobilier significatif (décrit et commenté) :

Contexte du mobilier :

Lieu de dépôt du mobilier :

CHRONOLOGIE

Période de début :	?	siècle :	date :
Période de fin :	?	siècle :	date :

Attribution culturelle :

Commentaire sur la chronologie

X
X
X

GEOREFERENCES (Coordonnées de l'entité) :

Type de fond : **Lambert II étendue**

Précision de l'emprise : 50 m X 50 m

X du centroïde : 206,780

Y du centroïde : 2418,942

Z du centroïde : 82 m (NGF)

ETAT ACTUEL

Situation : plein air Grotte, abri, souterrain Immergé

Topographie	Géologie	Géomorphologie

Enfouissement (en cm) :

Détruit : OUI NON

En élévation : OUI NON

CIRCONSTANCES DE DECOUVERTE :

Année de la découverte	Circonstance de la découverte	Inventeur/informateur
	prospection documentaire	Catherine Bizien-Jaglin

SOURCES :(mentionner documents bibliographiques, archives, cartes, plans, photographies etc...) :

vedette	pages concernées
Rapport prospection-Inventaire nord de la Haute-Bretagne 2010	

Cadre réservé au SRA

- N° Entité :
- Intérêt Patrimonial :
- Information à vérifier :
- Date de création :
- Intérêt scientifique :
- Dernière mise à jour :

ENTITES ARCHEOLOGIQUES LIEES

nature du lien	identification

OPERATIONS ARCHEOLOGIQUES LIEES

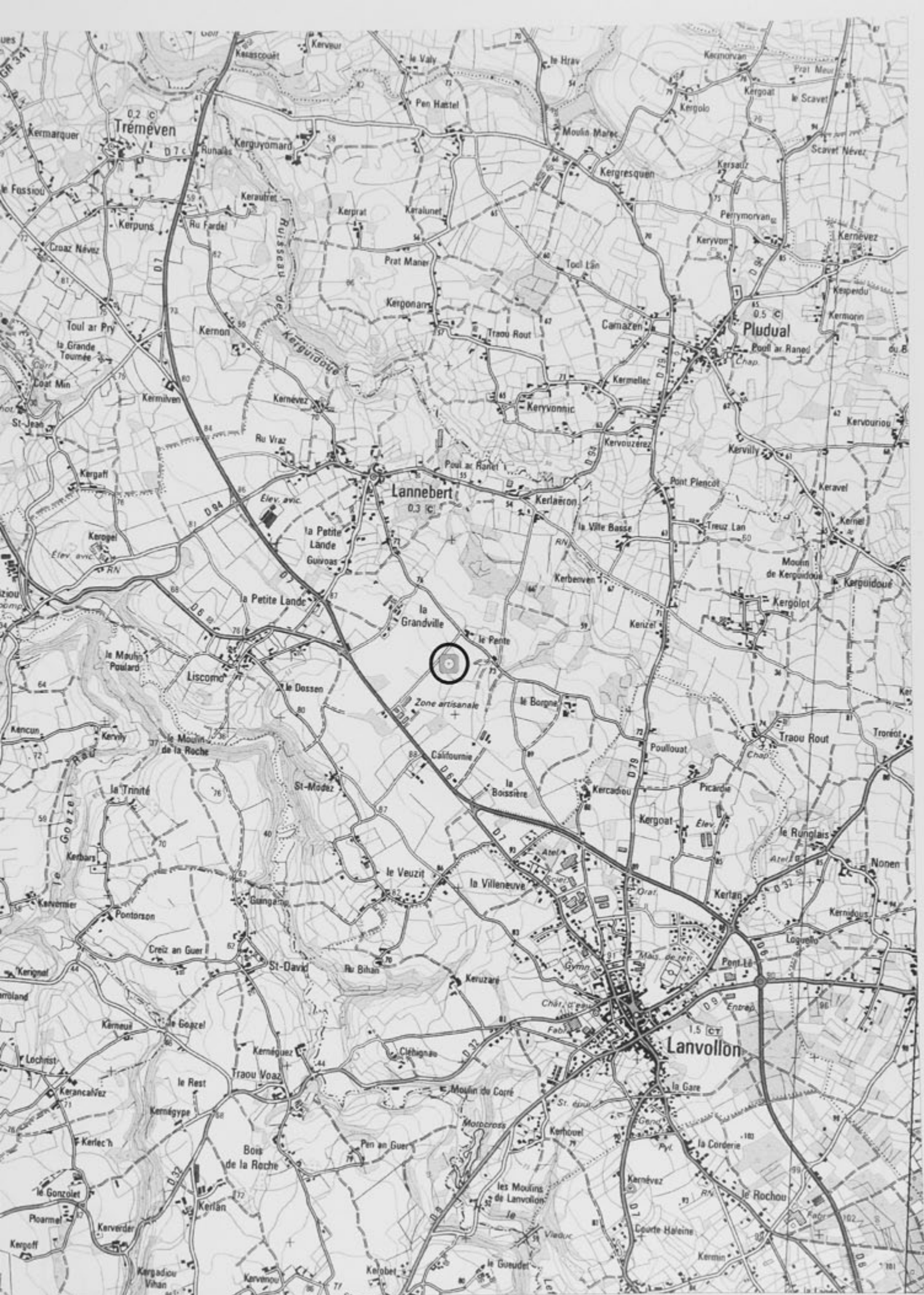
identification

PROTECTIONS ET SERVITUDES LIEES

identification

Commentaire général sur l'EA :

.....



*Le Pente***Cordonnées Lambert II étendue** $X = 206,780$ $Y = 2418,942$ **Cliché IGN (Google)**

FICHE D'ENREGISTREMENT DE DECOUVERTE

LOCALISATION Département : 22 commune principale: LANRELAS (22114)

Nom : BRANSIHAN Lieu-dit de l'IGN et/ou adresse : BRANSIHAN

COMPLEMENT D'INFORMATION

Commune principale	Lieu-dit du cadastre	Année	Section(s) . Parcelle (s)
LANRELAS		2010	YC - 116a

Commune (s)secondaire(s)	Lieu-dit du cadastre	Année	Section (s)	Parcelle (s)

IDENTIFICATION

DESCRIPTION (les affixes 1 et 2 sont à choisir dans la liste des affixes matière, morphologie ou autre)

Structures (illimité)	Doute (?)	Affixe 1	Affixe 2	Affixe 3	Quantité
enclos		curvilinéaire	emboité		
enclos		quadrangulaire	emboité		

Commentaire sur les structures

apparaissant en vert foncé sur céréales

INTERPRETATION (les affixes 1 et 2 sont à choisir dans la liste des affixes matière, morphologie ou autre)

Nature (limité à 2)	Affixe 1	Affixe 2	Quantité

Commentaire sur l'interprétation

MOBILIER Mobilier significatif (décrit et commenté) :

Contexte du mobilier :

Lieu de dépôt du mobilier :

CHRONOLOGIE

Période de début :	?	siècle :	date :
Période de fin :	?	siècle :	date :

Attribution culturelle :

Commentaire sur la chronologie

X
X
X

GEOREFERENCES (Coordonnées de l'entité) :

Type de fond : Lambert II étendue

Précision de l'emprise : 90 m X 90 m et 190 m X 130

X du centroïde : 255,715

Y du centroïde : 2370,297

Z du centroïde : 109 m (NGF)

ETAT ACTUEL

Situation : plein air Grotte, abri, souterrain Immergé

Topographie	Géologie	Géomorphologie

Enfouissement (en cm) :

Détruit : OUI

NON

En élévation : OUI

NON

CIRCONSTANCES DE DECOUVERTE :

Année de la découverte	Circonstance de la découverte	Inventeur/informateur
03/07/2010	prospection aérienne	C. Bizien-Jaglin

SOURCES :(mentionner documents bibliographiques, archives, cartes, plans, photographies etc...) :

vedette	pages concernées
Rapport prospection-Inventaire nord de la Haute-Bretagne 2010	
Bizien-Jaglin C., 1999 = Chronique de prospection 1998 dans le nord de la Haute-Bretagne, dans Dossiers du Ce.R.A.A., 27, 1999, p. 65-86.	

Cadre réservé au SRA

- N° Entité :
- Intérêt Patrimonial :
- Information à vérifier :
- Date de création :
- Intérêt scientifique :
- Dernière mise à jour :

ENTITES ARCHEOLOGIQUES LIEES

nature du lien	identification

OPERATIONS ARCHEOLOGIQUES LIEES

identification

PROTECTIONS ET SERVITUDES LIEES

identification

Commentaire général sur l'EA :

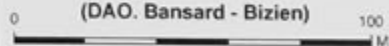
LANRELAS - 22114

Bransihan 1 et 2

Cadastre 2010 - section YC

Doc. 2010

(DAO. Bansard - Bizien)



Motte de Bransihan

116

a

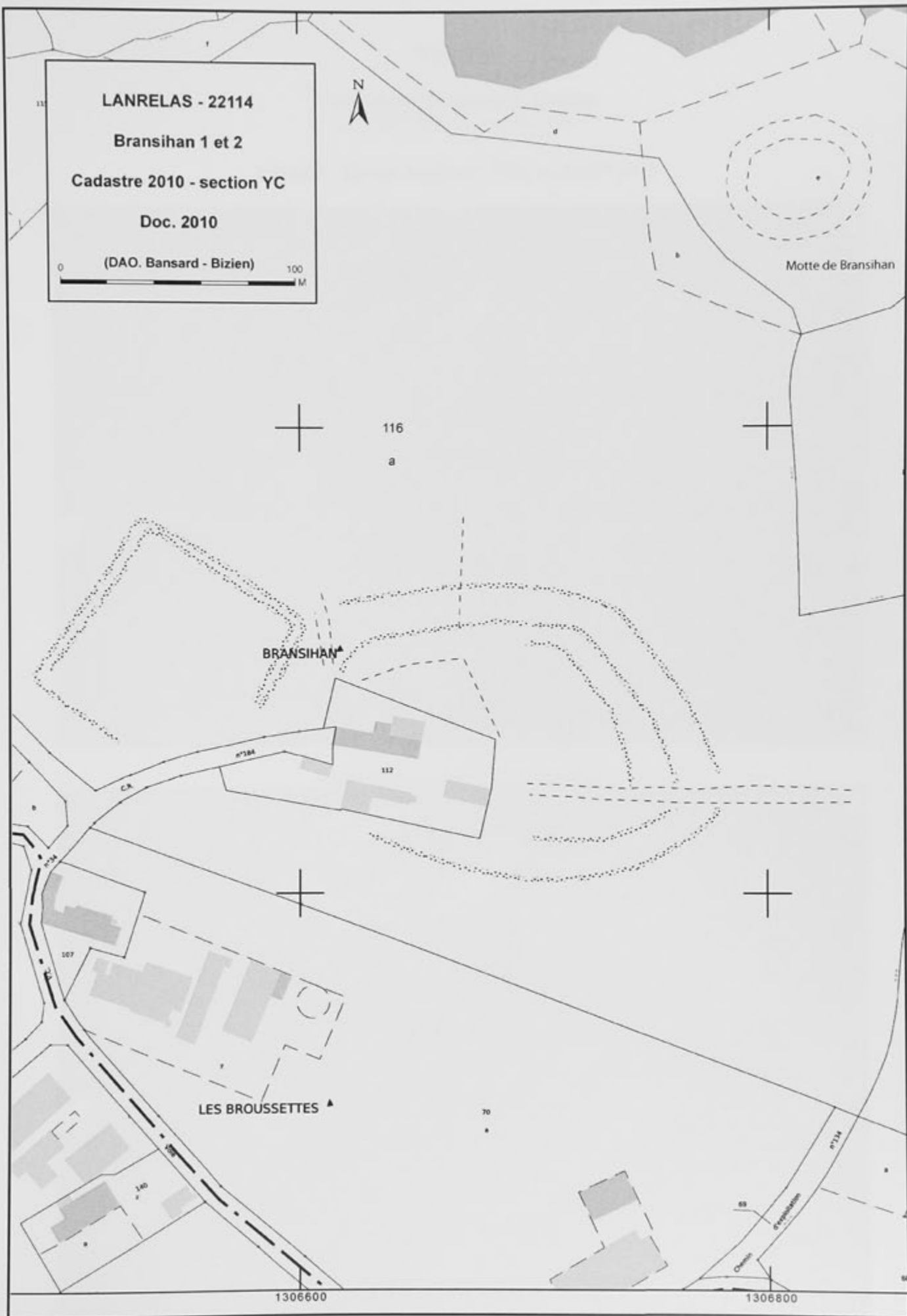
BRANSIHAN ▲

112

LES BROUSSETTES ▲

1306600

1306800



*Bransihan***Cordonnées Lambert II étendue** $X = 255,715 \quad Y = 2370,297$ **Cliché C. Bizien-Jaglin n° 8526 du 03/07/2010****Colorimétrie et contraste modifiés**

FICHE D'ENREGISTREMENT DE DECOUVERTE

LOCALISATION Département :22 commune principale: LOUDÉAC (22136)

Nom : KERBLANC Lieu-dit de l'IGN et/ou adresse : KERBLANC

COMPLEMENT D'INFORMATION

Commune principale	Lieu-dit du cadastre	Année	Section(s) . Parcelle (s)
LOUDÉAC		2010	ZM - 53, 54 100

Commune (s)secondaire(s)	Lieu-dit du cadastre	Année	Section (s)	Parcelle (s)

IDENTIFICATION

DESCRIPTION (les affixes 1 et 2 sont à choisir dans la liste des affixes matière, morphologie ou autre)

Structures (illimité)	Doute (?)	Affixe 1	Affixe 2	Affixe 3	Quantité
enclos		rectangulaire			

Commentaire sur les structures

apparaissant en vert-foncé sur céréales

INTERPRETATION (les affixes 1 et 2 sont à choisir dans la liste des affixes matière, morphologie ou autre)

Nature (limité à 2)	Affixe 1	Affixe 2	Quantité

Commentaire sur l'interprétation

MOBILIER Mobilier significatif (décrit et commenté) :

Contexte du mobilier :

Lieu de dépôt du mobilier :

CHRONOLOGIE

Période de début :	?	siècle :	date :
Période de fin :	?	siècle :	date :

Attribution culturelle :

Commentaire sur la chronologie

x
x
x

GEOREFERENCES (Coordonnées de l'entité) :

Type de fond : **Lambert II étendue**

Précision de l'emprise : 90 m X 80 m

X du centroïde : 218,285

Y du centroïde : 2364,657

Z du centroïde : 119 m (NGF)

ETAT ACTUEL

Situation : plein air Grotte, abri, souterrain Immergé

Topographie	Géologie	Géomorphologie

Enfouissement (en cm) :

Détruit : OUI NON

En élévation : OUI NON

CIRCONSTANCES DE DECOUVERTE :

Année de la découverte	Circonstance de la découverte	Inventeur/informateur
	prospection documentaire	Monique Rault

SOURCES :(mentionner documents bibliographiques, archives, cartes, plans, photographies etc...) :

vedette	pages concernées
Rapport prospection-Inventaire nord de la Haute-Bretagne 2010	

Cadre réservé au SRA

- N° Entité :
- Intérêt Patrimonial :
- Information à vérifier :
- Date de création :
- Intérêt scientifique :
- Dernière mise à jour :

ENTITES ARCHEOLOGIQUES LIEES

nature du lien	identification

OPERATIONS ARCHEOLOGIQUES LIEES

identification


PROTECTIONS ET SERVITUDES LIEES

identification

Commentaire général sur l'EA :

.....



*Kerblanc***Cordonnées Lambert II étendue** $X = 218,285$ $Y = 2364,657$ **Cliché IGN (Google)**

FICHE D'ENREGISTREMENT DE DECOUVERTE

LOCALISATION Département :22 commune principale: LOUDÉAC (22136)

Nom : LA GRANGE Lieu-dit de l'IGN et/ou adresse : LA GRANGE

<i>Commune principale</i>	<i>Lieu-dit du cadastre</i>	<i>Année</i>	<i>Section(s) . Parcelle (s)</i>
LOUDÉAC		2010	ZR - 120

<i>Commune (s)secondaire(s)</i>	<i>Lieu-dit du cadastre</i>	<i>Année</i>	<i>Section (s)</i>	<i>Parcelle (s)</i>

IDENTIFICATION

DESCRIPTION (les affixes 1 et 2 sont à choisir dans la liste des affixes matière, morphologie ou autre)

<i>Structures (illimité)</i>	<i>Doute (?)</i>	<i>Affixe 1</i>	<i>Affixe 2</i>	<i>Affixe 3</i>	<i>Quantité</i>
enclos		quadrangulaire			

Commentaire sur les structures

apparaissant en vert-foncé sur céréales

INTERPRETATION (les affixes 1 et 2 sont à choisir dans la liste des affixes matière, morphologie ou autre)

<i>Nature (limité à 2)</i>	<i>Affixe 1</i>	<i>Affixe 2</i>	<i>Quantité</i>

Commentaire sur l'interprétation

MOBILIER Mobilier significatif (décrit et commenté) :

Contexte du mobilier :

Lieu de dépôt du mobilier :

CHRONOLOGIE

Période de début :	?	siècle :	date :
Période de fin :	?	siècle :	date :

Attribution culturelle :

Commentaire sur la chronologie

X
X
X

GEOREFERENCES (Coordonnées de l'entité) :

Type de fond : **Lambert II étendue**

Précision de l'emprise : 60 m X 60 m

X du centroïde : 219,505

Y du centroïde : 2367,267

Z du centroïde : 157 m (NGF)

ETAT ACTUEL

Situation : plein air Grotte, abri, souterrain Immergé

Topographie	Géologie	Géomorphologie

Enfouissement (en cm) :

Détruit : OUI NON

En élévation : OUI NON

CIRCONSTANCES DE DECOUVERTE :

Année de la découverte	Circonstance de la découverte	Inventeur/informateur
	prospection documentaire	Monique Rault

SOURCES :(mentionner documents bibliographiques, archives, cartes, plans, photographies etc...) :

vedette	pages concernées
Rapport prospection-Inventaire nord de la Haute-Bretagne 2010	

Cadre réservé au SRA

- N° Entité :
- Intérêt Patrimonial :
- Information à vérifier :
- Date de création :
- Intérêt scientifique :
- Dernière mise à jour :

ENTITES ARCHEOLOGIQUES LIEES

nature du lien	identification

OPERATIONS ARCHEOLOGIQUES LIEES

identification

PROTECTIONS ET SERVITUDES LIEES

identification

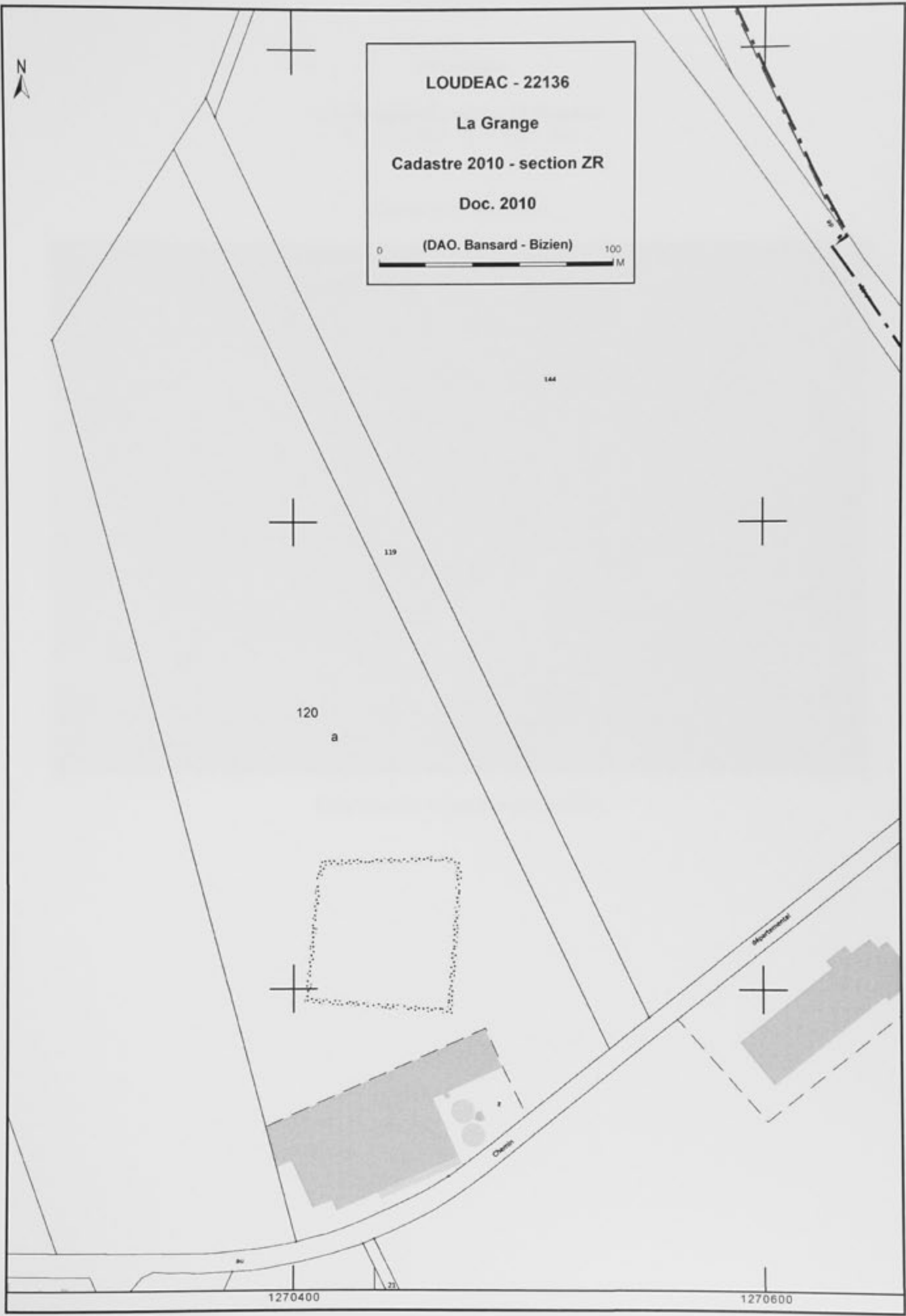
Commentaire général sur l'EA :

.....





LOUDEAC - 22136
La Grange
Cadastre 2010 - section ZR
Doc. 2010
0 (DAO. Bansard - Bizien) 100 M



1270400

1270600

*La Grange***Cordonnées Lambert II étendue** $X = 219,505 \quad Y = 2367,267$ **Cliché IGN (Google)****Colorimétrie et contraste modifiés**

FICHE D'ENREGISTREMENT DE DECOUVERTE

LOCALISATION Département :22 commune principale: LOUDÉAC (22136)

Nom : LA VILLE JEAN Lieu-dit de l'IGN et/ou adresse : LA VILLE JEAN

COMPLEMENT D'INFORMATION

Commune principale	Lieu-dit du cadastre	Année	Section(s) . Parcelle (s)
LOUDÉAC		2010	ZH - 7, 10, 11, 64, 84

Commune (s)secondaire(s)	Lieu-dit du cadastre	Année	Section (s)	Parcelle (s)

IDENTIFICATION

DESCRIPTION (les affixes 1 et 2 sont à choisir dans la liste des affixes matière, morphologie ou autre)

Structures (illimité)	Doute (?)	Affixe 1	Affixe 2	Affixe 3	Quantité
enclos		quadrangulaire	superposés		

Commentaire sur les structures

apparaissant en vert foncé sur céréales

INTERPRETATION (les affixes 1 et 2 sont à choisir dans la liste des affixes matière, morphologie ou autre)

Nature (limité à 2)	Affixe 1	Affixe 2	Quantité

Commentaire sur l'interprétation

MOBILIER Mobilier significatif (décrit et commenté) :

Contexte du mobilier :

Lieu de dépôt du mobilier :

CHRONOLOGIE

Période de début :	?	siècle :	date :
Période de fin :	?	siècle :	date :

Attribution culturelle :

Commentaire sur la chronologie

x
x
x

GEOREFERENCES (Coordonnées de l'entité) :

Type de fond : **Lambert II étendue**

Précision de l'emprise : 200 m X 60 m

X du centroïde : 217,582

Y du centroïde : 2363,594

Z du centroïde : 107 m (NGF)

ETAT ACTUEL

Situation : plein air Grotte, abri, souterrain Immergé

Topographie	Géologie	Géomorphologie

Enfouissement (en cm) :

Détruit : OUI NON

En élévation : OUI NON

CIRCONSTANCES DE DECOUVERTE :

Année de la découverte	Circonstance de la découverte	Inventeur/informateur
18/06/2010	prospection aérienne	C. Bizien-Jaglin

SOURCES :(mentionner documents bibliographiques, archives, cartes, plans, photographies etc...) :

vedette	pages concernées
Rapport prospection-Inventaire nord de la Haute-Bretagne 2010	
P. Naas, 1997	

Cadre réservé au SRA

- N° Entité :
- Intérêt Patrimonial :
- Information à vérifier :
- Date de création :
- Intérêt scientifique :
- Dernière mise à jour :

ENTITES ARCHEOLOGIQUES LIEES

nature du lien	identification

OPERATIONS ARCHEOLOGIQUES LIEES

identification

PROTECTIONS ET SERVITUDES LIEES

identification

Commentaire général sur l'EA :



Département :
COTES D'ARMOR

Commune :
LOUDEAC

Section : ZH
Feuille : 000 ZH 01

Échelle d'origine : 1/2000
Échelle d'édition : 1/2000

Date d'édition : 24/11/2010
(fuseau horaire de Paris)

Coordonnées en projection : RGF93CC48

©2010 Ministère du budget, des comptes
publics et de la réforme de l'État

DIRECTION GÉNÉRALE DES FINANCES PUBLIQUES

EXTRAIT DU PLAN CADASTRAL INFORMATISÉ


22136 - LOUDEAC

La Ville Jean

Cadastre 2010 - section ZH

Doc. 2010

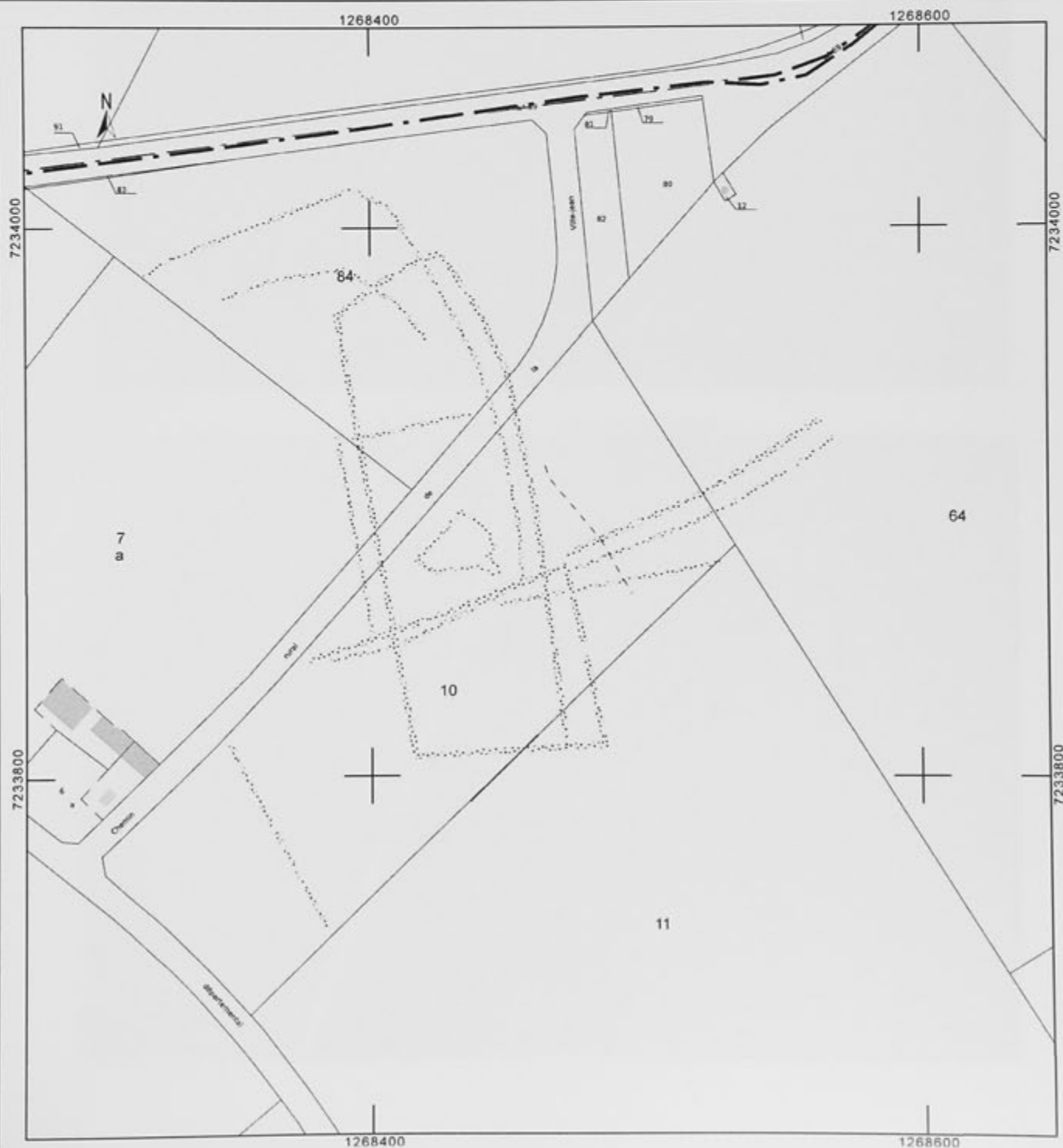
(DAO. Bansard - Bizien)



Le plan visualisé sur cet extrait est géré
par le centre des impôts foncier suivant :
LOUDEAC
Rue Saint Yves B.P. 635 22605
22605 LOUDEAC
tél. 02 96 66 16 94 -fax 02 96 66 16 99
cdf.loudeac@dgi.finances.gouv.fr

Cet extrait de plan vous est délivré par :

cadastre.gouv.fr



*La Ville Jean***Cordonnées Lambert II étendue** $X = 217,582 \quad Y = 2363,594$ **Cliché C. Bizien-Jaglin n° 170 du 18/06/2010****Colorimétrie et contraste modifiés**

FICHE D'ENREGISTREMENT DE DECOUVERTE

LOCALISATION Département :22 commune principale: LOUDÉAC (22136)

Nom : LE MENEK Lieu-dit de l'IGN et/ou adresse : LE MENEK

<i>Commune principale</i>	<i>Lieu-dit du cadastre</i>	<i>Année</i>	<i>Section(s) . Parcelle (s)</i>
LOUDÉAC	.	2010	ZP - 27, 29

<i>Commune (s)secondaire(s)</i>	<i>Lieu-dit du cadastre</i>	<i>Année</i>	<i>Section (s)</i>	<i>Parcelle (s)</i>

IDENTIFICATION

DESCRIPTION (les affixes 1 et 2 sont à choisir dans la liste des affixes matière, morphologie ou autre)

<i>Structures (illimité)</i>	<i>Doute (?)</i>	<i>Affixe 1</i>	<i>Affixe 2</i>	<i>Affixe 3</i>	<i>Quantité</i>
enclos		curvilinéaire			

Commentaire sur les structures

apparaissant en vert-foncé sur céréales

INTERPRETATION (les affixes 1 et 2 sont à choisir dans la liste des affixes matière, morphologie ou autre)

<i>Nature (limité à 2)</i>	<i>Affixe 1</i>	<i>Affixe 2</i>	<i>Quantité</i>

Commentaire sur l'interprétation

MOBILIER Mobilier significatif (décrit et commenté) :

Contexte du mobilier :

Lieu de dépôt du mobilier :

CHRONOLOGIE

Période de début :	?	siècle :	date :
Période de fin :	?	siècle :	date :

Attribution culturelle :

Commentaire sur la chronologie

X
X
X

GEOREFERENCES (Coordonnées de l'entité) :

Type de fond : Lambert II étendue

Précision de l'emprise : 90 m X 80 m

X du centroïde : 218,680

Y du centroïde : 2367,452

Z du centroïde : 140 m (NGF)

ETAT ACTUEL

Situation : plein air Grotte, abri, souterrain Immergé

Topographie	Géologie	Géomorphologie

Enfouissement (en cm) :

Détruit : OUI NON

En élévation : OUI NON

CIRCONSTANCES DE DECOUVERTE :

Année de la découverte	Circonstance de la découverte	Inventeur/informateur
	prospection documentaire	Monique Rault

SOURCES : (mentionner documents bibliographiques, archives, cartes, plans, photographies etc...) :

vedette	pages concernées
Rapport prospection-Inventaire nord de la Haute-Bretagne 2010	

Cadre réservé au SRA

- N° Entité :
- Intérêt Patrimonial :
- Information à vérifier :
- Date de création :
- Intérêt scientifique :
- Dernière mise à jour :

ENTITES ARCHEOLOGIQUES LIEES

nature du lien	identification

OPERATIONS ARCHEOLOGIQUES LIEES

identification

PROTECTIONS ET SERVITUDES LIEES

identification

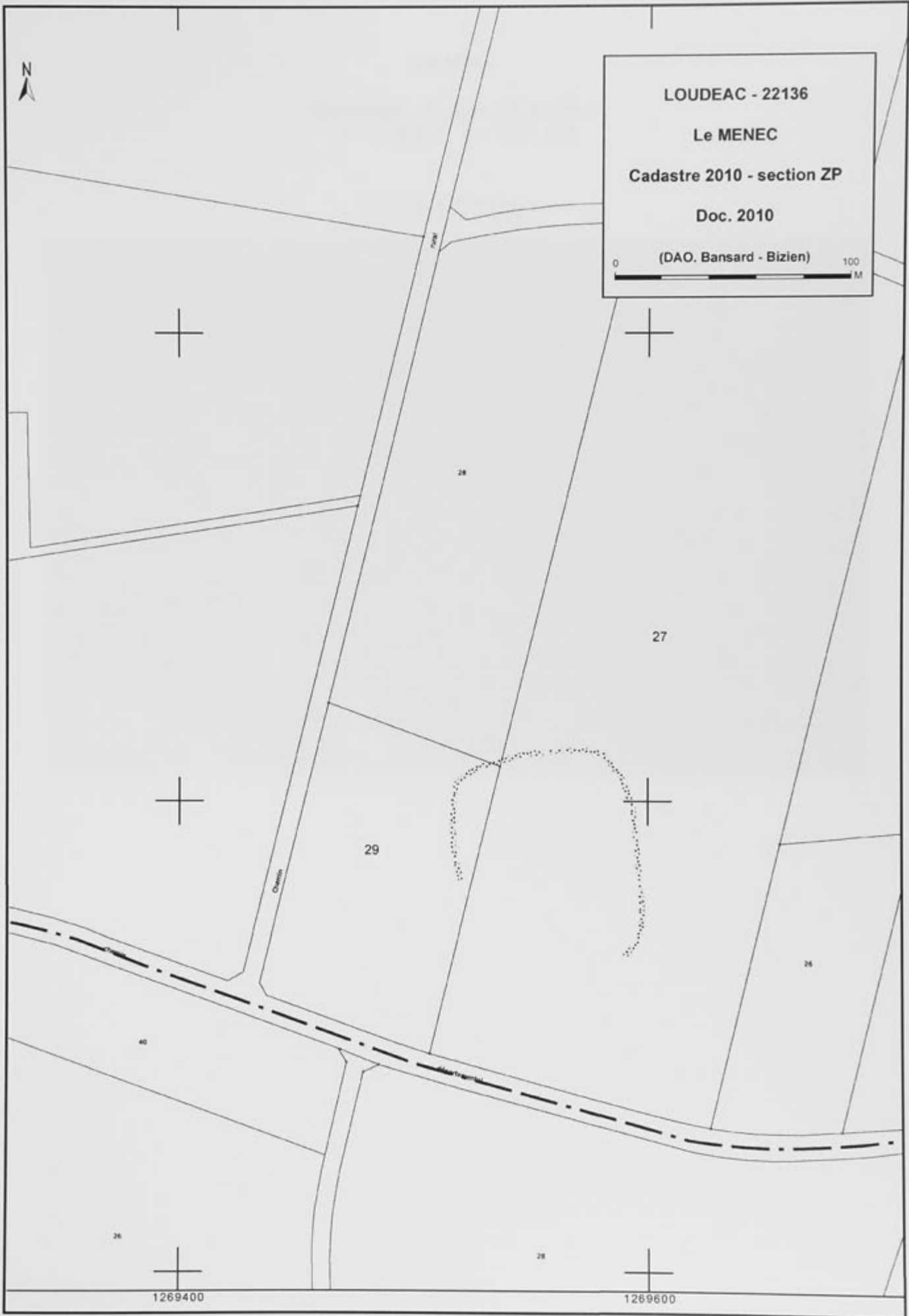
Commentaire général sur l'EA :





LOUDEAC - 22136
Le MENEAC
Cadastre 2010 - section ZP
Doc. 2010

0 100 M



1269400

1269600

Le Ménéac

Cordonnées Lambert II étendue

$X = 218,680$ $Y = 2367,452$

Cliché IGN (Google)



FICHE D'ENREGISTREMENT DE DECOUVERTE

LOCALISATION Département :22 commune principale: **MÉGRIT (22145)**

Nom : **LA VILLE ÈS NOËS** Lieu-dit de l'IGN et/ou adresse : **LA VILLE ÈS NOËS**

<i>Commune principale</i>	<i>Lieu-dit du cadastre</i>	<i>Année</i>	<i>Section(s) . Parcelle (s)</i>
MÉGRIT		2010	A - 292, 293, 294, 1630

<i>Commune (s)secondaire(s)</i>	<i>Lieu-dit du cadastre</i>	<i>Année</i>	<i>Section (s)</i>	<i>Parcelle (s)</i>

IDENTIFICATION

DESCRIPTION (les affixes 1 et 2 sont à choisir dans la liste des affixes matière, morphologie ou autre)

<i>Structures (illimité)</i>	<i>Doute (?)</i>	<i>Affixe 1</i>	<i>Affixe 2</i>	<i>Affixe 3</i>	<i>Quantité</i>
enclos		curvilinéaire	incomplet		

Commentaire sur les structures

apparaissant en vert foncé sur céréales

INTERPRETATION (les affixes 1 et 2 sont à choisir dans la liste des affixes matière, morphologie ou autre)

<i>Nature (limité à 2)</i>	<i>Affixe 1</i>	<i>Affixe 2</i>	<i>Quantité</i>

Commentaire sur l'interprétation

MOBILIER Mobilier significatif (décrit et commenté) :

Contexte du mobilier :

Lieu de dépôt du mobilier :

CHRONOLOGIE

Période de début :	?	siècle :	date :
Période de fin :	?	siècle :	date :

Attribution culturelle :

Commentaire sur la chronologie

X
X
X

GEOREFERENCES (Coordonnées de l'entité) :

Type de fond : **Lambert II étendue**

Précision de l'emprise : 80 m X 40 m

X du centroïde : 258,402

Y du centroïde : 2388,167

Z du centroïde : 96 m (NGF)

ETAT ACTUEL

Situation : plein air Grotte, abri, souterrain Immergé

Topographie	Géologie	Géomorphologie

Enfouissement (en cm) :

Détruit : OUI NON

En élévation : OUI NON

CIRCONSTANCES DE DECOUVERTE :

Année de la découverte	Circonstance de la découverte	Inventeur/informateur
23/06/2010	prospection aérienne	C. Bizien-Jaglin

SOURCES :(mentionner documents bibliographiques, archives, cartes, plans, photographies etc...) :

	pages concernées
vedette	
Rapport prospection-Inventaire nord de la Haute-Bretagne 2010	

Cadre réservé au SRA

- N° Entité :
- Intérêt Patrimonial :
- Information à vérifier :
- Date de création :
- Intérêt scientifique :
- Dernière mise à jour :

ENTITES ARCHEOLOGIQUES LIEES

nature du lien	identification

OPERATIONS ARCHEOLOGIQUES LIEES

identification

PROTECTIONS ET SERVITUDES LIEES

identification

Commentaire général sur l'EA :

.....



Département :
COTES D'ARMOR

Commune :
MEGRIT

Section : A
Feuille : 000 A 01

Échelle d'origine : 1/2500
Échelle d'édition : 1/2000

Date d'édition : 29/11/2010
(fuseau horaire de Paris)

Coordonnées en projection : RGF93CC48

©2010 Ministère du budget, des comptes
publics et de la réforme de l'État

DIRECTION GÉNÉRALE DES FINANCES PUBLIQUES

EXTRAIT DU PLAN CADASTRAL INFORMATISÉ

22145 - MEGRIT

La Ville es Noés

Cadastre 2010 - section A

Doc. 2010

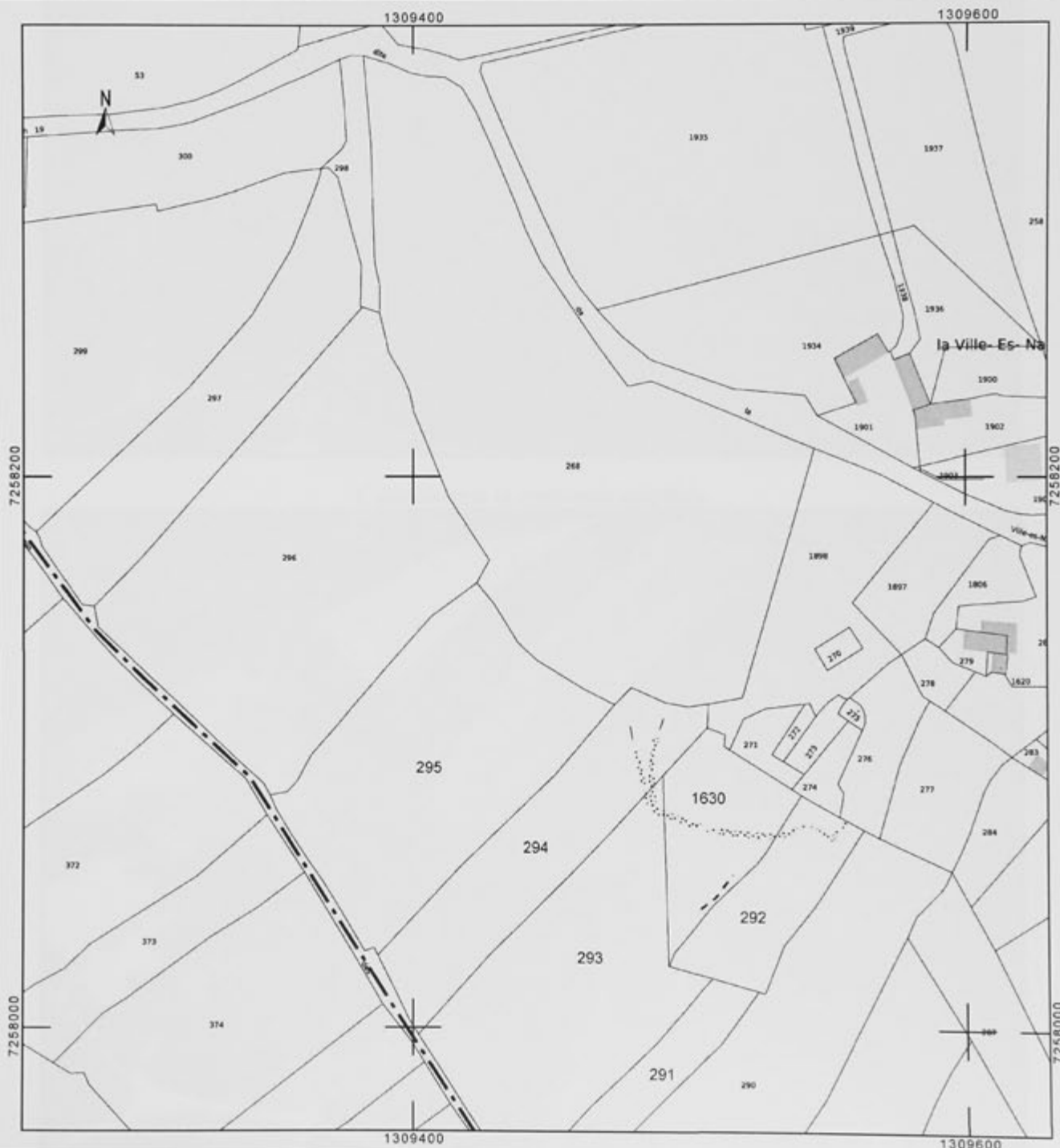
(DAO. Bansard - Bizien)

0 100 M

Le plan visualisé sur cet extrait est géré
par le centre des impôts foncier suivant :
Centre des Impôts Foncier
4, rue Salle Gourdière BP 62042 22102
22102 Dinan Cédex
tél. 02 96 87 61 00 - fax 02 96 87 40 19
cdf.dinan@dgfiip.finances.gouv.fr

Cet extrait de plan vous est délivré par :

cadastre.gouv.fr



*La Ville Ès Noës***Cordonnées Lambert II étendue** $X = 258,402$ $Y = 2388,167$ **Cliché C. Bizien-Jaglin n° 6593 du 23/06/2010****Colorimétrie et contraste modifiés**

FICHE D'ENREGISTREMENT DE DECOUVERTE

LOCALISATION Département :22 commune principale: MERDRIGNAC (22147)

Nom : POILHATRE Lieu-dit de l'IGN et/ou adresse : POILHATRE

<i>Commune principale</i>	<i>Lieu-dit du cadastre</i>	<i>Année</i>	<i>Section(s) . Parcelle (s)</i>
MERDRIGNAC		2010	YD - 57, 58, 59, 176

<i>Commune (s)secondaire(s)</i>	<i>Lieu-dit du cadastre</i>	<i>Année</i>	<i>Section (s)</i>	<i>Parcelle (s)</i>

IDENTIFICATION

DESCRIPTION (les affixes 1 et 2 sont à choisir dans la liste des affixes matière, morphologie ou autre)

<i>Structures (illimité)</i>	<i>Doute (?)</i>	<i>Affixe 1</i>	<i>Affixe</i>	<i>Affixe 3</i>	<i>Quantité</i>
enclos		quadrangulaire			2
réseau de fossés et probable fossé circulaire		orthogonaux			

Commentaire sur les structures

apparaissant en vert foncé sur céréales

INTERPRETATION (les affixes 1 et 2 sont à choisir dans la liste des affixes matière, morphologie ou autre)

<i>Nature (limité à 2)</i>	<i>Affixe 1</i>	<i>Affixe 2</i>	<i>Quantité</i>

Commentaire sur l'interprétation

MOBILIER Mobilier significatif (décrit et commenté) :

Contexte du mobilier :

Lieu de dépôt du mobilier :

CHRONOLOGIE

Période de début :	?	siècle :	date :
Période de fin :	?	siècle :	date :

Attribution culturelle :

Commentaire sur la chronologie

X
X
X

GEOREFERENCES (Coordonnées de l'entité) :

Type de fond : Lambert II étendue

Précision de l'emprise : 80 m X 50 m (enclos)

300 m X 360 m (réseau de fossés)

X du centroïde : 249,215

Y du centroïde : 2365,877

Z du centroïde : 159 m (NGF)

ETAT ACTUEL

Situation : plein air Grotte, abri, souterrain Immergé

Topographie	Géologie	Géomorphologie

Enfouissement (en cm) :

Détruit : OUI NON

En élévation : OUI NON

CIRCONSTANCES DE DECOUVERTE :

Année de la découverte	Circonstance de la découverte	Inventeur/informateur
07/07/2010	prospection aérienne	C. Bizien-Jaglin

SOURCES :(mentionner documents bibliographiques, archives, cartes, plans, photographies etc...) :

vedette	pages concernées
Rapport prospection-Inventaire nord de la Haute-Bretagne 2010	

Cadre réservé au SRA

- N° Entité :
- Intérêt Patrimonial :
- Information à vérifier :
- Date de création :
- Intérêt scientifique :
- Dernière mise à jour :

ENTITES ARCHEOLOGIQUES LIEES

nature du lien	identification

OPERATIONS ARCHEOLOGIQUES LIEES

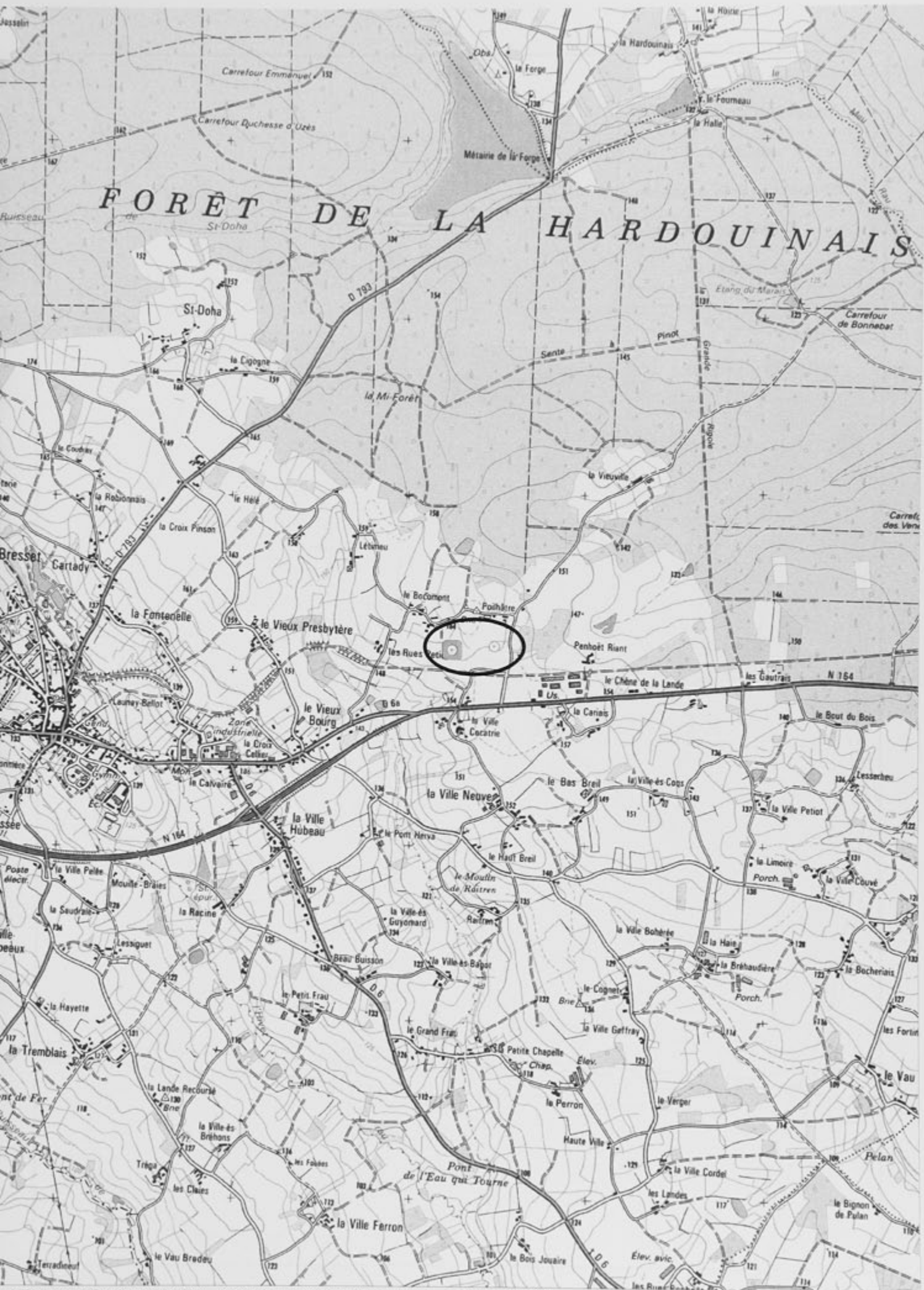
identification

PROTECTIONS ET SERVITUDES LIEES

identification

Commentaire général sur l'EA :

.....





133


22147 - MERDRIGNAC

Poilhâtre

Cadastre 2010 - section YD

Doc. 2010

(DAO. Bansard - Bizien)



1300200

1300400

*Poilhâtre***Cordonnées Lambert II étendue** $X = 249,215$ $Y = 2365,877$ **Cliché C. Bizien-Jaglin n° 8977, 8985 du 07/07/2010****Colorimétrie et contraste modifiés**

FICHE D'ENREGISTREMENT DE DECOUVERTE

LOCALISATION *Département :* 22 *commune principale:* **PLAINE-HAUTE (22170)**

Nom : **POSTE ELECTRIQUE DE PLAINE HAUTE** *Lieu-dit de l'IGN et/ou adresse :* **POSTE ELECTRIQUE DE PLAINE HAUTE**

<i>Commune principale</i>	<i>Lieu-dit du cadastre</i>	<i>Année</i>	<i>Section(s) . Parcelle (s)</i>
PLAINE-HAUTE		2010	ZB - 53

<i>Commune (s)secondaire(s)</i>	<i>Lieu-dit du cadastre</i>	<i>Année</i>	<i>Section (s)</i>	<i>Parcelle (s)</i>

IDENTIFICATION

DESCRIPTION (les affixes 1 et 2 sont à choisir dans la liste des affixes matière, morphologie ou autre)

<i>Structures (illimité)</i>	<i>Doute (?)</i>	<i>Affixe 1</i>	<i>Affixe 2</i>	<i>Affixe 3</i>	<i>Quantité</i>
enclos		curvilinéaire			

Commentaire sur les structures

apparaissant en vert-foncé sur céréales

INTERPRETATION (les affixes 1 et 2 sont à choisir dans la liste des affixes matière, morphologie ou autre)

<i>Nature (limité à 2)</i>	<i>Affixe 1</i>	<i>Affixe 2</i>	<i>Quantité</i>

Commentaire sur l'interprétation

MOBILIER *Mobilier significatif (décrit et commenté) :*

Contexte du mobilier :

Lieu de dépôt du mobilier :

CHRONOLOGIE

Période de début :	?	siècle :	date :
Période de fin :	?	siècle :	date :

Attribution culturelle :

Commentaire sur la chronologie

x
x
x

GEOREFERENCES (Coordonnées de l'entité) :

Type de fond : Lambert II étendue

Précision de l'emprise : 60 m X 50 m

X du centroïde : 214,140

Y du centroïde : 2394,237

Z du centroïde : 163 m (NGF)

ETAT ACTUEL

Situation : plein air Grotte, abri, souterrain Immergé

Topographie	Géologie	Géomorphologie

Enfouissement (en cm) :

Détruit : OUI

NON

En élévation : OUI

NON

CIRCONSTANCES DE DECOUVERTE :

Année de la découverte	Circonstance de la découverte	Inventeur/informateur
	prospection documentaire	Jacques-henri Clément

SOURCES :(mentionner documents bibliographiques, archives, cartes, plans, photographies etc...) :

vedette	pages concernées
Rapport prospection-Inventaire nord de la Haute-Bretagne 2010	

Cadre réservé au SRA

- N° Entité :
- Intérêt Patrimonial :
- Information à vérifier :
- Date de création :
- Intérêt scientifique :
- Dernière mise à jour :

ENTITES ARCHEOLOGIQUES LIEES

nature du lien	identification

OPERATIONS ARCHEOLOGIQUES LIEES

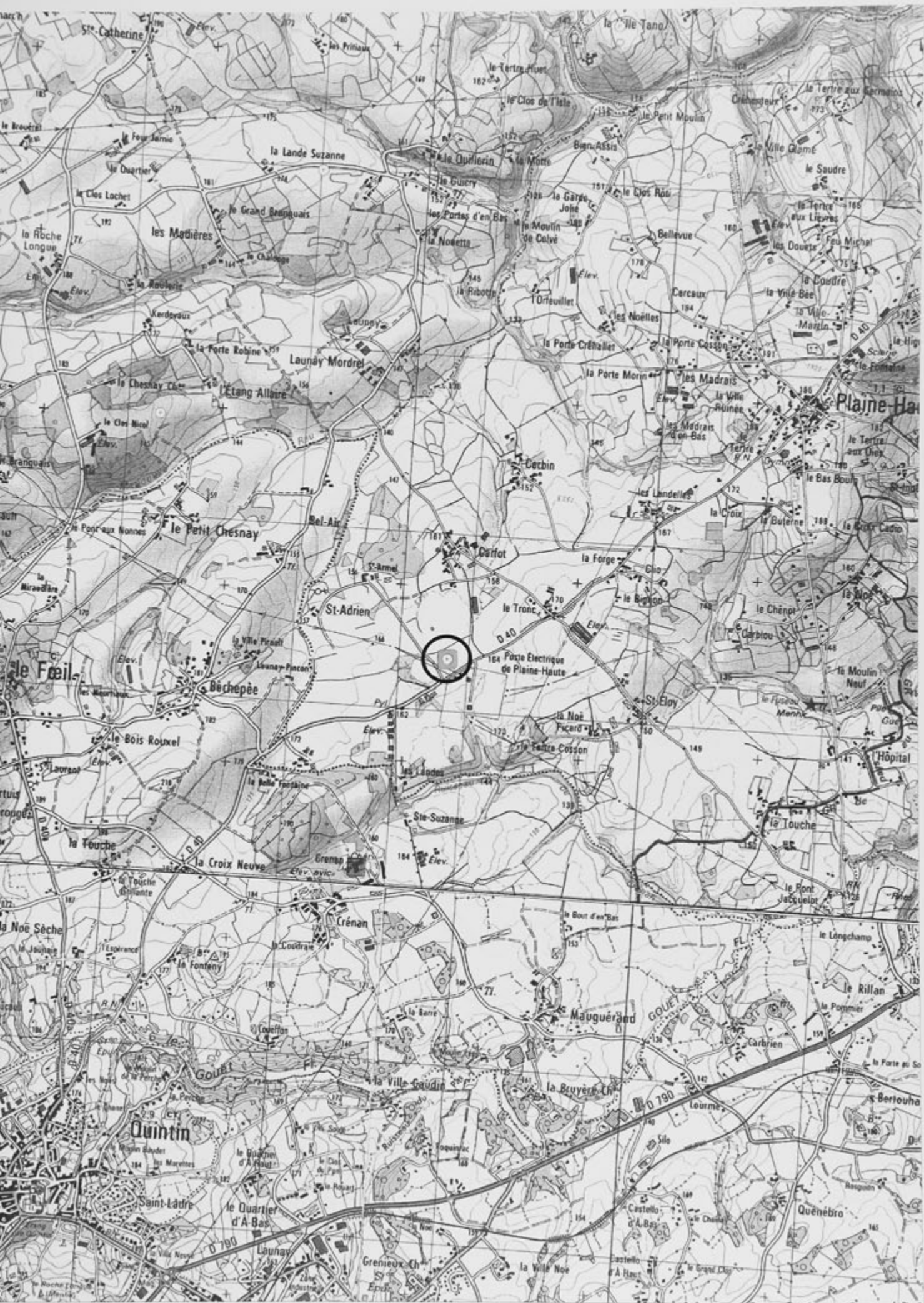
identification

PROTECTIONS ET SERVITUDES LIEES

identification

Commentaire général sur l'EA :

.....




PLAINE-HAUTE - 22170


Poste Electrique

Cadastre 2010 - section ZB

Doc. 2010

(DAO. Bansard - Bizien)



*Poste électrique De Plaine Haute***Cordonnées Lambert II étendue** $X = 214,140$ $Y = 2394,237$ **Cliché IGN (Google)**

FICHE D'ENREGISTREMENT DE DECOUVERTE

LOCALISATION *Département* :22 *commune principale*: **PLANGUENOUAL (22173)**

Nom : VAUVERT *Lieu-dit de l'IGN et/ou adresse* : VAUVERT

<i>Commune principale</i>	<i>Lieu-dit du cadastre</i>	<i>Année</i>	<i>Section(s) . Parcelle (s)</i>
PLANGUENOUAL		2010	YB - 11a, 81 a

<i>Commune (s)secondaire(s)</i>	<i>Lieu-dit du cadastre</i>	<i>Année</i>	<i>Section (s)</i>	<i>Parcelle (s)</i>

IDENTIFICATION

DESCRIPTION (les affixes 1 et 2 sont à choisir dans la liste des affixes matière, morphologie ou autre)

<i>Structures (illimité)</i>	<i>Doute (?)</i>	<i>Affixe 1</i>	<i>Affixe 2</i>	<i>Affixe 3</i>	<i>Quantité</i>
enclos		rectangulaire	incomplet		

Commentaire sur les structures

INTERPRETATION (les affixes 1 et 2 sont à choisir dans la liste des affixes matière, morphologie ou autre)

<i>Nature (limité à 2)</i>	<i>Affixe 1</i>	<i>Affixe 2</i>	<i>Quantité</i>

Commentaire sur l'interprétation

MOBILIER *Mobilier significatif (décrit et commenté) :*

Contexte du mobilier :

Lieu de dépôt du mobilier :

CHRONOLOGIE

Période de début :	?	siècle :	date :
Période de fin :	?	siècle :	date :

Attribution culturelle :

Commentaire sur la chronologie

X
X
X

GEOREFERENCES (Coordonnées de l'entité) :

Type de fond : Lambert II étendue

Précision de l'emprise : 90 m X 60 m

X du centroïde : 236,880

Y du centroïde : 2402,417

Z du centroïde : 67 m (NGF)

ETAT ACTUEL

Situation : plein air Grotte, abri, souterrain Immergé

Topographie	Géologie	Géomorphologie

Enfouissement (en cm) :

Détruit : OUI NON

En élévation : OUI NON

CIRCONSTANCES DE DECOUVERTE :

Année de la découverte	Circonstance de la découverte	Inventeur/informateur
30/06/2010	prospection aérienne	C. Bizien-Jaglin

SOURCES :(mentionner documents bibliographiques, archives, cartes, plans, photographies etc...) :

vedette	pages concernées
Rapport prospection-Inventaire nord de la Haute-Bretagne 2010	

Cadre réservé au SRA

- N° Entité :
- Intérêt Patrimonial :
- Information à vérifier :
- Date de création :
- Intérêt scientifique :
- Dernière mise à jour :

ENTITES ARCHEOLOGIQUES LIEES

nature du lien	identification

OPERATIONS ARCHEOLOGIQUES LIEES

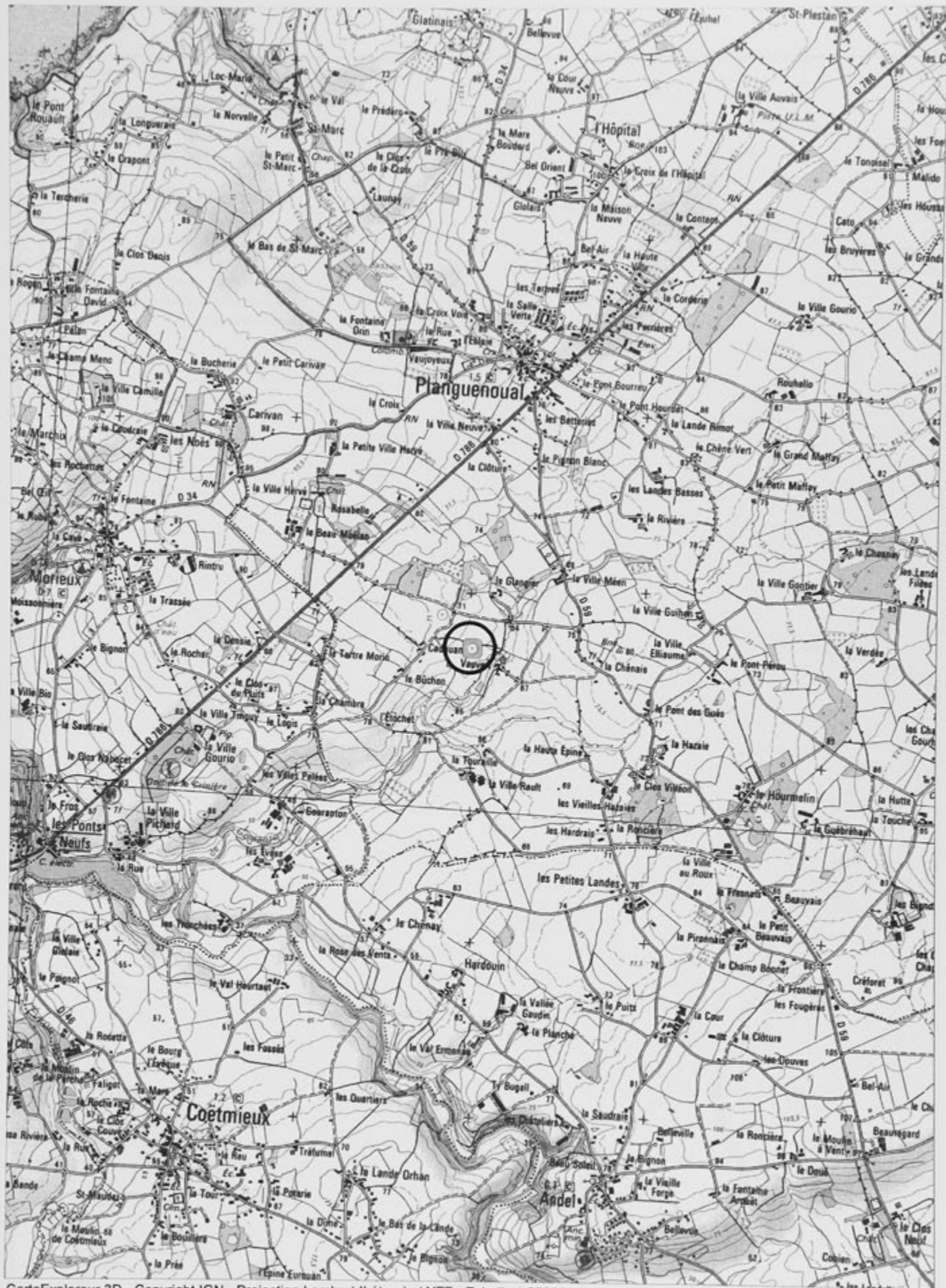
identification

PROTECTIONS ET SERVITUDES LIEES

identification

Commentaire général sur l'EA :

.....



CartoExplorateur 3D - Copyright IGN - Projection Lambert II étendu / NTF - Echelle 1:25000

© FRFP pour les itinéraires et sentiers de randonnées GR®, GRP®, PR®

500 m

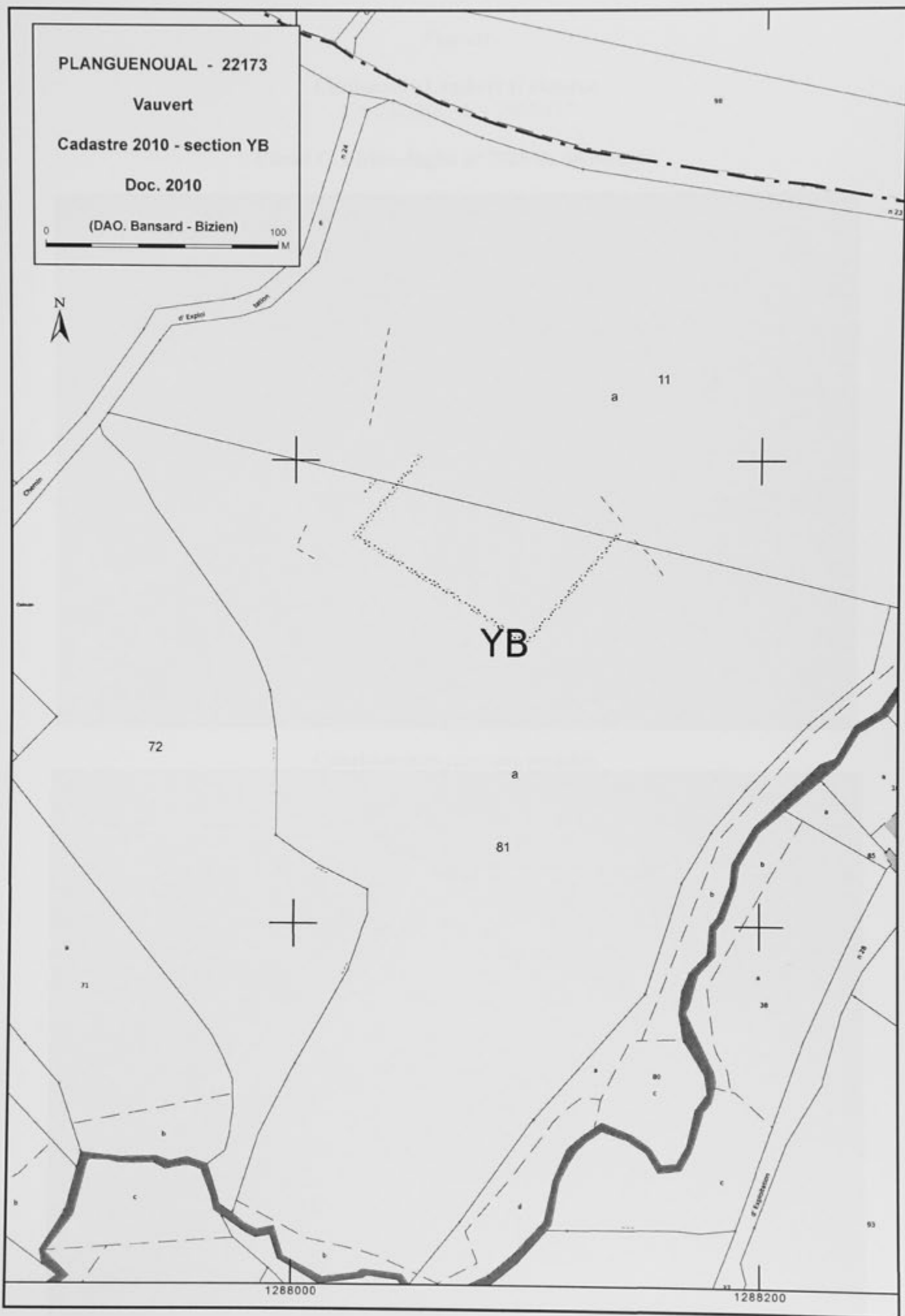
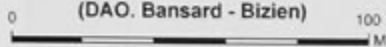
PLANGUENOUAL - 22173

Vauvert

Cadastre 2010 - section YB

Doc. 2010

(DAO. Bansard - Bizien)



*Vauvert***Cordonnées Lambert II étendue** $X = 236,880 \quad Y = 2402,417$ **Cliché C. Bizien-Jaglin n° 7725 du 30/06/2010****Colorimétrie et contraste modifiés**

FICHE D'ENREGISTREMENT DE DECOUVERTE

LOCALISATION *Département* :22 *commune principale*: **PLÉDÉLIAC (22175)**
Nom : FORET DE LA HUNAUDAYE *Lieu-dit de l'IGN et/ou adresse* : FORET DE LA HUNAUDAYE

<i>Commune principale</i>	<i>Lieu-dit du cadastre</i>	<i>Année</i>	<i>Section(s) . Parcelle (s)</i>	
PLÉDÉLIAC		2010	A - 227	
<i>Commune (s)secondaire(s)</i>	<i>Lieu-dit du cadastre</i>	<i>Année</i>	<i>Section (s)</i>	<i>Parcelle (s)</i>

IDENTIFICATION

DESCRIPTION (les affixes 1 et 2 sont à choisir dans la liste des affixes matière, morphologie ou autre)

<i>Structures (illimité)</i>	<i>Doute (?)</i>	<i>Affixe 1</i>	<i>Affixe 2</i>	<i>Affixe 3</i>	<i>Quantité</i>
levée		de terre	curvilinéaire		

Commentaire sur les structures

INTERPRETATION (les affixes 1 et 2 sont à choisir dans la liste des affixes matière, morphologie ou autre)

<i>Nature (limité à 2)</i>	<i>Affixe 1</i>	<i>Affixe 2</i>	<i>Quantité</i>

Commentaire sur l'interprétation

MOBILIER *Mobilier significatif (décrit et commenté)* :

Contexte du mobilier :

Lieu de dépôt du mobilier :

CHRONOLOGIE

Période de début :	?	siècle :	date :
Période de fin :	?	siècle :	date :

Attribution culturelle :

Commentaire sur la chronologie

x
x
x

FICHE D'ENREGISTREMENT DE DECOUVERTE

LOCALISATION *Département* :22 *commune principale*: **PLÉDÉLIAC (22175)**
Nom : **FORET DE LA HUNAUDAYE** *Lieu-dit de l'IGN et/ou adresse* : **FORET DE LA HUNAUDAYE**

<i>Commune principale</i>	<i>Lieu-dit du cadastre</i>	<i>Année</i>	<i>Section(s) . Parcelle (s)</i>	
PLÉDÉLIAC		2010	A - 227	
<i>Commune (s)secondaire(s)</i>	<i>Lieu-dit du cadastre</i>	<i>Année</i>	<i>Section (s)</i>	<i>Parcelle (s)</i>

IDENTIFICATION

DESCRIPTION (les affixes 1 et 2 sont à choisir dans la liste des affixes matière, morphologie ou autre)

<i>Structures (illimité)</i>	<i>Doute (?)</i>	<i>Affixe 1</i>	<i>Affixe 2</i>	<i>Affixe 3</i>	<i>Quantité</i>
levée		de terre	curvilinéaire		

Commentaire sur les structures

INTERPRETATION (les affixes 1 et 2 sont à choisir dans la liste des affixes matière, morphologie ou autre)

<i>Nature (limité à 2)</i>	<i>Affixe 1</i>	<i>Affixe 2</i>	<i>Quantité</i>

Commentaire sur l'interprétation

MOBILIER *Mobilier significatif (décrit et commenté) :*

Contexte du mobilier :

Lieu de dépôt du mobilier :

CHRONOLOGIE

Période de début :	?	siècle :	date :
Période de fin :	?	siècle :	date :

Attribution culturelle :

Commentaire sur la chronologie

x
x
x

GEOREFERENCES (Coordonnées de l'entité) :

Type de fond : **Lambert II étendue**

Précision de l'emprise : 250 m

X du centroïde : 252,354

Y du centroïde : 1099,260

Z du centroïde : 98 m (NGF)

ETAT ACTUEL

Situation : plein air Grotte, abri, souterrain Immergé

Topographie	Géologie	Géomorphologie

Enfouissement (en cm) :

Détruit : OUI NON

En élévation : OUI NON

CIRCONSTANCES DE DECOUVERTE :

Année de la découverte	Circonstance de la découverte	Inventeur/informateur
	prospection pédestre	Mr Chemin, agent ONF

SOURCES :(mentionner documents bibliographiques, archives, cartes, plans, photographies etc...) :

vedette	pages concernées
Rapport prospection-Inventaire nord de la Haute-Bretagne 2010	

Cadre réservé au SRA

- N° Entité :
- Intérêt Patrimonial :
- Information à vérifier :
- Date de création :
- Intérêt scientifique :
- Dernière mise à jour :

ENTITES ARCHEOLOGIQUES LIEES

nature du lien	identification

OPERATIONS ARCHEOLOGIQUES LIEES

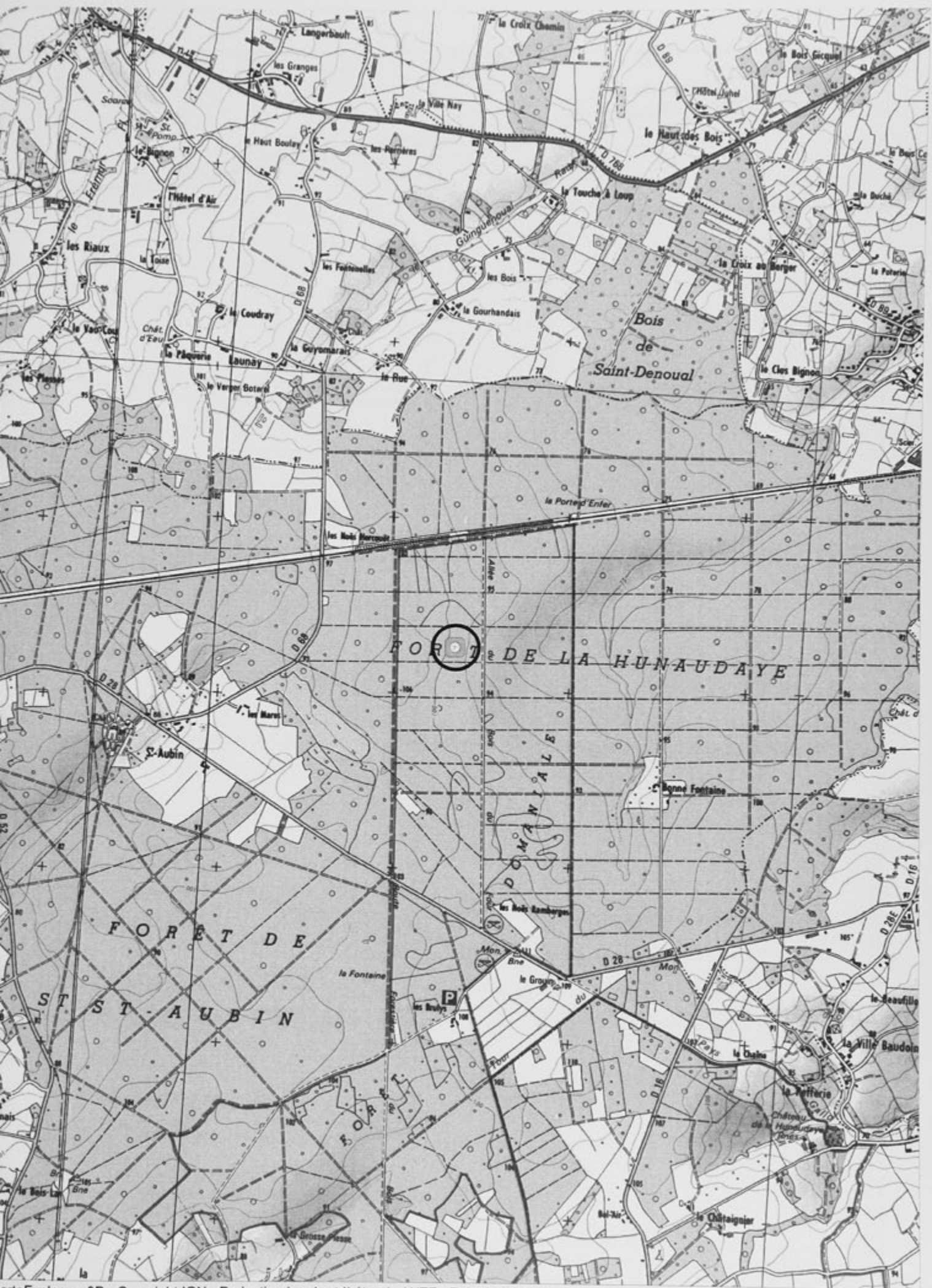
identification

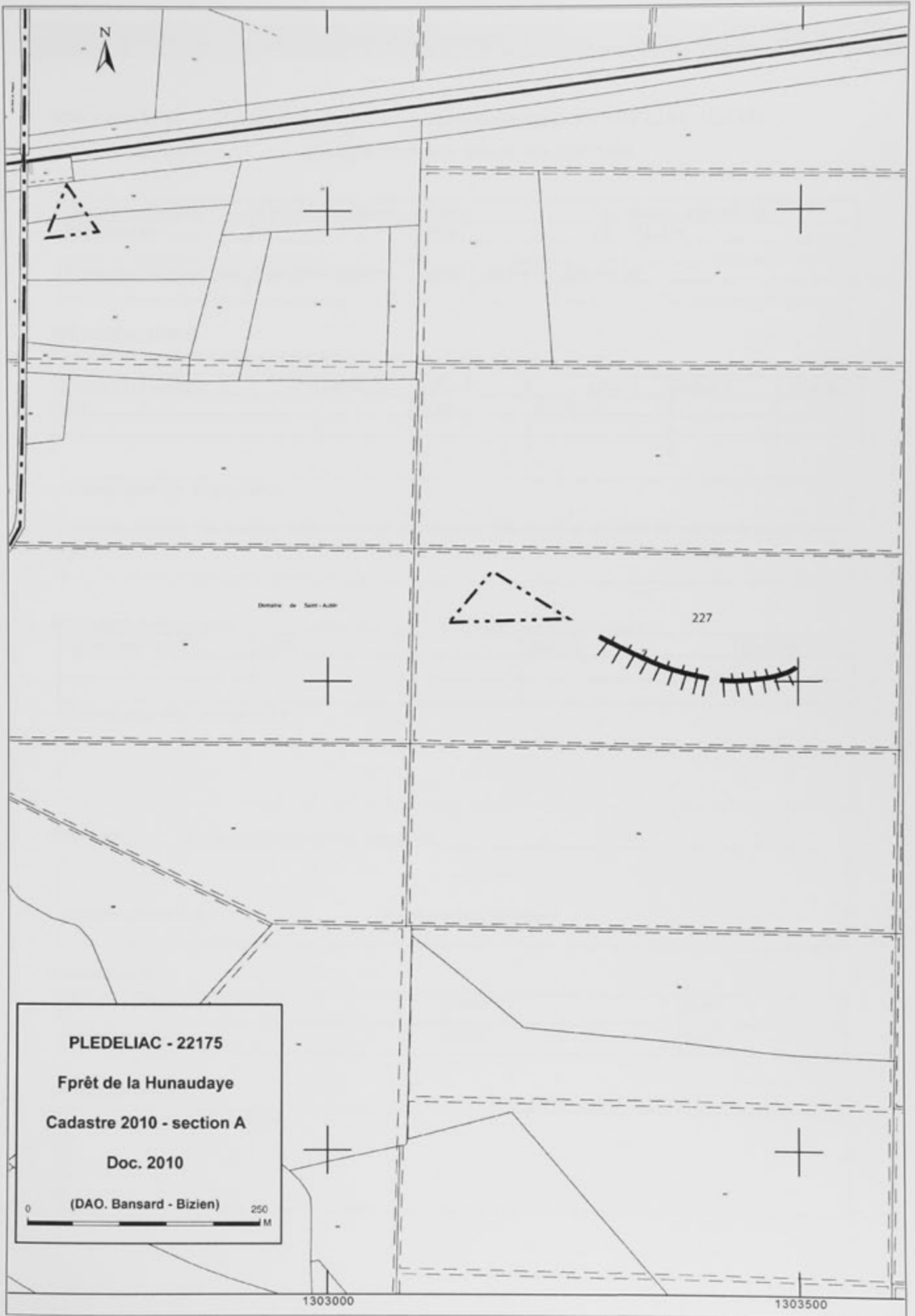
PROTECTIONS ET SERVITUDES LIEES

identification

Commentaire général sur l'EA :

.....





FICHE D'ENREGISTREMENT DE DECOUVERTE

LOCALISATION *Département* :22 *commune principale*: **PLÉDÉLIAC (22175)**

Nom : LA GOUDAIS *Lieu-dit de l'IGN et/ou adresse* : LA GOUDAIS

<i>Commune principale</i>	<i>Lieu-dit du cadastre</i>	<i>Année</i>	<i>Section(s) . Parcelle (s)</i>
PLÉDÉLIAC		2010	D - 131, 134

<i>Commune (s)secondaire(s)</i>	<i>Lieu-dit du cadastre</i>	<i>Année</i>	<i>Section (s)</i>	<i>Parcelle (s)</i>

IDENTIFICATION

DESCRIPTION (les affixes 1 et 2 sont à choisir dans la liste des affixes matière, morphologie ou autre)

<i>Structures (illimité)</i>	<i>Doute (?)</i>	<i>Affixe 1</i>	<i>Affixe 2</i>	<i>Affixe 3</i>	<i>Quantité</i>
levée		de terre	circulaire		

Commentaire sur les structures

enceinte, entourée d'un système de talus-fossé et délimitant ue plate forme en élévation par rapport au niveau du sol de la forêt.

INTERPRETATION (les affixes 1 et 2 sont à choisir dans la liste des affixes matière, morphologie ou autre)

<i>Nature (limité à 2)</i>	<i>Affixe 1</i>	<i>Affixe 2</i>	<i>Quantité</i>

Commentaire sur l'interprétation

MOBILIER *Mobilier significatif (décrit et commenté) :*

<i>Contexte du mobilier :</i>	<i>Lieu de dépôt du mobilier :</i>
-------------------------------	------------------------------------

CHRONOLOGIE

Période de début :	?	siècle :	date :
Période de fin :	?	siècle :	date :

Attribution culturelle :

Commentaire sur la chronologie

X
X
X

GEOREFERENCES (Coordonnées de l'entité) :

Type de fond : **Lambert II étendue**

Précision de l'emprise : environ 60 m de diam.

X du centroïde : 251,458

Y du centroïde : 1094,964

Z du centroïde : 95 m (NGF)

ETAT ACTUEL

Situation : plein air Grotte, abri, souterrain Immergé

Topographie	Géologie	Géomorphologie

Enfouissement (en cm) :

Détruit : OUI NON

En élévation : OUI NON

CIRCONSTANCES DE DECOUVERTE :

Année de la découverte	Circonstance de la découverte	Inventeur/informateur
	prospection pédestre	Mr Chemin, agent ONF

SOURCES :(mentionner documents bibliographiques, archives, cartes, plans, photographies etc...) :

vedette	pages concernées
Rapport prospection-Inventaire nord de la Haute-Bretagne 2010	

Cadre réservé au SRA

- N° Entité :
- Intérêt Patrimonial :
- Information à vérifier :
- Date de création :
- Intérêt scientifique :
- Dernière mise à jour :

ENTITES ARCHEOLOGIQUES LIEES

nature du lien	identification

OPERATIONS ARCHEOLOGIQUES LIEES

identification

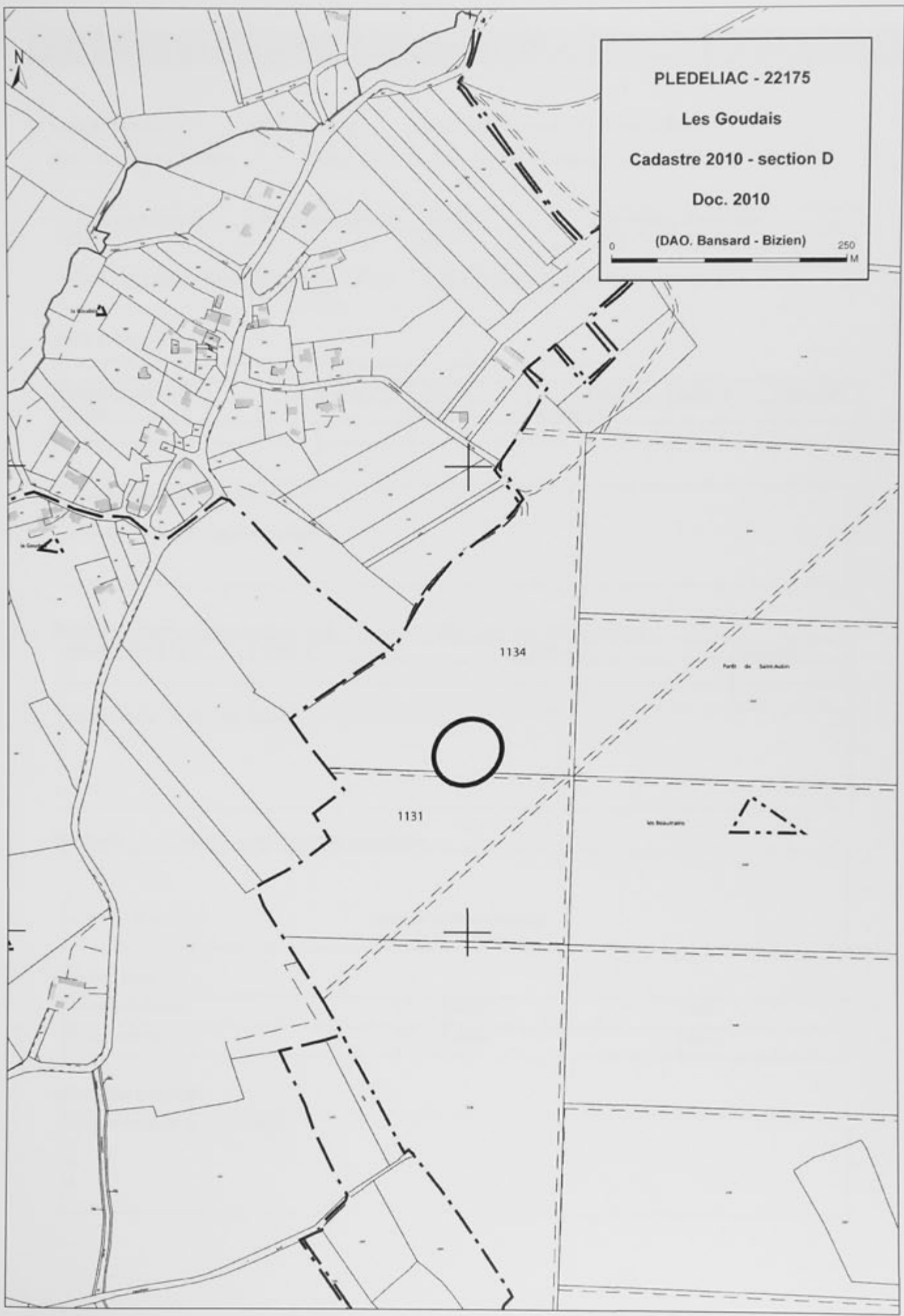
PROTECTIONS ET SERVITUDES LIEES

identification

Commentaire général sur l'EA :

.....





PLEDELIAC - 22175
Les Goudais
Cadastre 2010 - section D
Doc. 2010
(DAO. Bansard - Bizien) 250 M

1134

1131

Forêt de Saint-Aubin

Les Neufvains

FICHE D'ENREGISTREMENT DE DECOUVERTE

LOCALISATION *Département* : 22 *commune principale*: PLÉLO (22182)

Nom : LA VILLE NORO *Lieu-dit de l'IGN et/ou adresse* : LA VILLE NORO

<i>Commune principale</i>	<i>Lieu-dit du cadastre</i>	<i>Année</i>	<i>Section(s) . Parcelle (s)</i>
PLÉLO		2010	YB - 34, 35, 37, 38

<i>Commune (s)secondaire(s)</i>	<i>Lieu-dit du cadastre</i>	<i>Année</i>	<i>Section (s)</i>	<i>Parcelle (s)</i>

IDENTIFICATION

DESCRIPTION (les affixes 1 et 2 sont à choisir dans la liste des affixes matière, morphologie ou autre)

<i>Structures (illimité)</i>	<i>Doute (?)</i>	<i>Affixe 1</i>	<i>Affixe 2</i>	<i>Affixe 3</i>	<i>Quantité</i>
Enclos		emboité	incomplet		

Commentaire sur les structures

apparaissant en vert foncé sur céréales

INTERPRETATION (les affixes 1 et 2 sont à choisir dans la liste des affixes matière, morphologie ou autre)

<i>Nature (limité à 2)</i>	<i>Affixe 1</i>	<i>Affixe 2</i>	<i>Quantité</i>

Commentaire sur l'interprétation

MOBILIER *Mobilier significatif (décrit et commenté)* :

Contexte du mobilier :

Lieu de dépôt du mobilier :

CHRONOLOGIE

Période de début :	?	siècle :	date :
Période de fin :	?	siècle :	date :

Attribution culturelle :

Commentaire sur la chronologie

X
X
X

GEOREFERENCES (Coordonnées de l'entité) :

Type de fond : **Lambert II étendue**

Précision de l'emprise : 60 m X 40 m

X du centroïde : 211,780

Y du centroïde : 2405,637

Z du centroïde : 129 m (NGF)

ETAT ACTUEL

Situation : plein air Grotte, abri, souterrain Immergé

Topographie	Géologie	Géomorphologie

Enfouissement (en cm) :

Détruit : OUI NON

En élévation : OUI NON

CIRCONSTANCES DE DECOUVERTE :

Année de la découverte	Circonstance de la découverte	Inventeur/informateur
07/07/2010	prospection aérienne	C. Bizien-Jaglin

SOURCES :(mentionner documents bibliographiques, archives, cartes, plans, photographies etc...) :

vedette	pages concernées
Rapport prospection-Inventaire nord de la Haute-Bretagne 2010	

Cadre réservé au SRA

- N° Entité :
- Intérêt Patrimonial :
- Information à vérifier :
- Date de création :
- Intérêt scientifique :
- Dernière mise à jour :

ENTITES ARCHEOLOGIQUES LIEES

nature du lien	identification

OPERATIONS ARCHEOLOGIQUES LIEES

identification

PROTECTIONS ET SERVITUDES LIEES

identification

Commentaire général sur l'EA :

.....

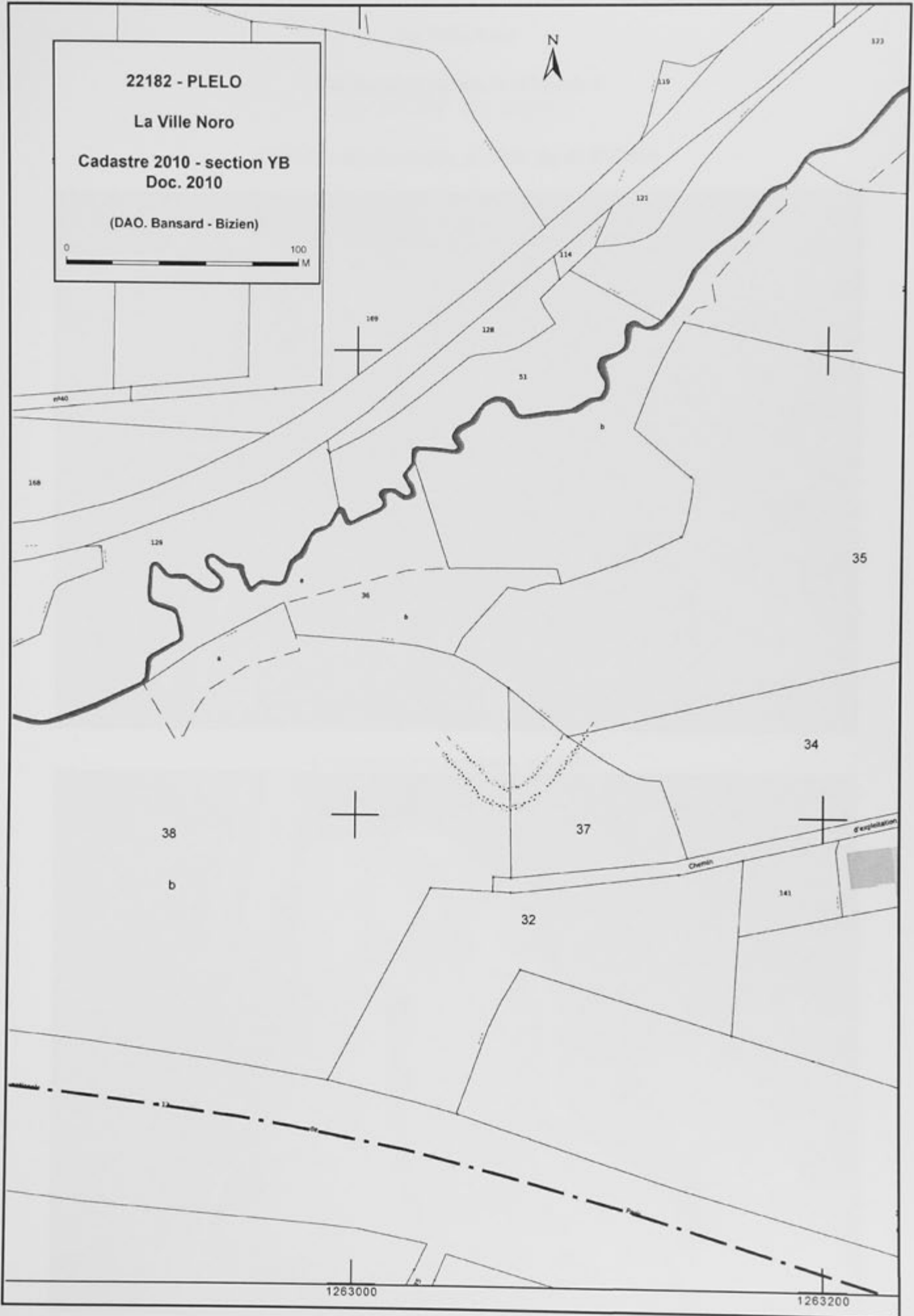


22182 - PLELO

La Ville Noro

Cadastre 2010 - section YB
Doc. 2010

(DAO. Bansard - Bizien)



*La Ville Noro***Cordonnées Lambert II étendue** $X = 211,780 \quad Y = 2405,637$ **Cliché C. Bizien-Jaglin n° 8842 du 07/07/2010****Colorimétrie et contraste modifiés**

FICHE D'ENREGISTREMENT DE DECOUVERTE

LOCALISATION *Département* :22 *commune principale*: **PLÉNÉE-JUGON (22185)**
Nom : **LA CROCHETIERE (TOULOREN)** *Lieu-dit de l'IGN et/ou adresse* : **LA CROCHETIERE**

<i>Commune principale</i>	<i>Lieu-dit du cadastre</i>	<i>Année</i>	<i>Section(s) . Parcelle (s)</i>
PLÉNÉE-JUGON		2010	ZB - 12 et 16

<i>Commune (s)secondaire(s)</i>	<i>Lieu-dit du cadastre</i>	<i>Année</i>	<i>Section (s)</i>	<i>Parcelle (s)</i>

IDENTIFICATION

DESCRIPTION (les affixes 1 et 2 sont à choisir dans la liste des affixes matière, morphologie ou autre)

<i>Structures (illimité)</i>	<i>Doute (?)</i>	<i>Affixe 1</i>	<i>Affixe 2</i>	<i>Affixe 3</i>	<i>Quantité</i>
enclos		complexe	emboité		
enclos		quadrangulaire			

Commentaire sur les structures
 apparaissant en foncé sur céréales

INTERPRETATION (les affixes 1 et 2 sont à choisir dans la liste des affixes matière, morphologie ou autre)

<i>Nature (limité à 2)</i>	<i>Affixe 1</i>	<i>Affixe 2</i>	<i>Quantité</i>

Commentaire sur l'interprétation

MOBILIER *Mobilier significatif (décrit et commenté) :*

Contexte du mobilier : *Lieu de dépôt du mobilier :*

CHRONOLOGIE

Période de début :	?	siècle :	date :
Période de fin :	?	siècle :	date :

Attribution culturelle :

Commentaire sur la chronologie
 x
 x
 x

GEOREFERENCES (Coordonnées de l'entité) :

Type de fond : **Lambert II étendue**

Précision de l'emprise : 80 m X 100 m et 60 m X 80 m

X du centroïde : 244,725

Y du centroïde : 2386,877

Z du centroïde : 140 m (NGF)

ETAT ACTUEL

Situation : plein air Grotte, abri, souterrain Immergé

Topographie	Géologie	Géomorphologie

Enfouissement (en cm) :

Détruit : OUI NON

En élévation : OUI NON

CIRCONSTANCES DE DECOUVERTE :

Année de la découverte	Circonstance de la découverte	Inventeur/informateur
	prospection documentaire	Dominique Ruveron

SOURCES :(mentionner documents bibliographiques, archives, cartes, plans, photographies etc...) :

vedette	pages concernées
Rapport prospection-Inventaire nord de la Haute-Bretagne 2010	

Cadre réservé au SRA

- N° Entité :
- Intérêt Patrimonial :
- Information à vérifier :
- Date de création :
- Intérêt scientifique :
- Dernière mise à jour :

ENTITES ARCHEOLOGIQUES LIEES

nature du lien	identification

OPERATIONS ARCHEOLOGIQUES LIEES

identification

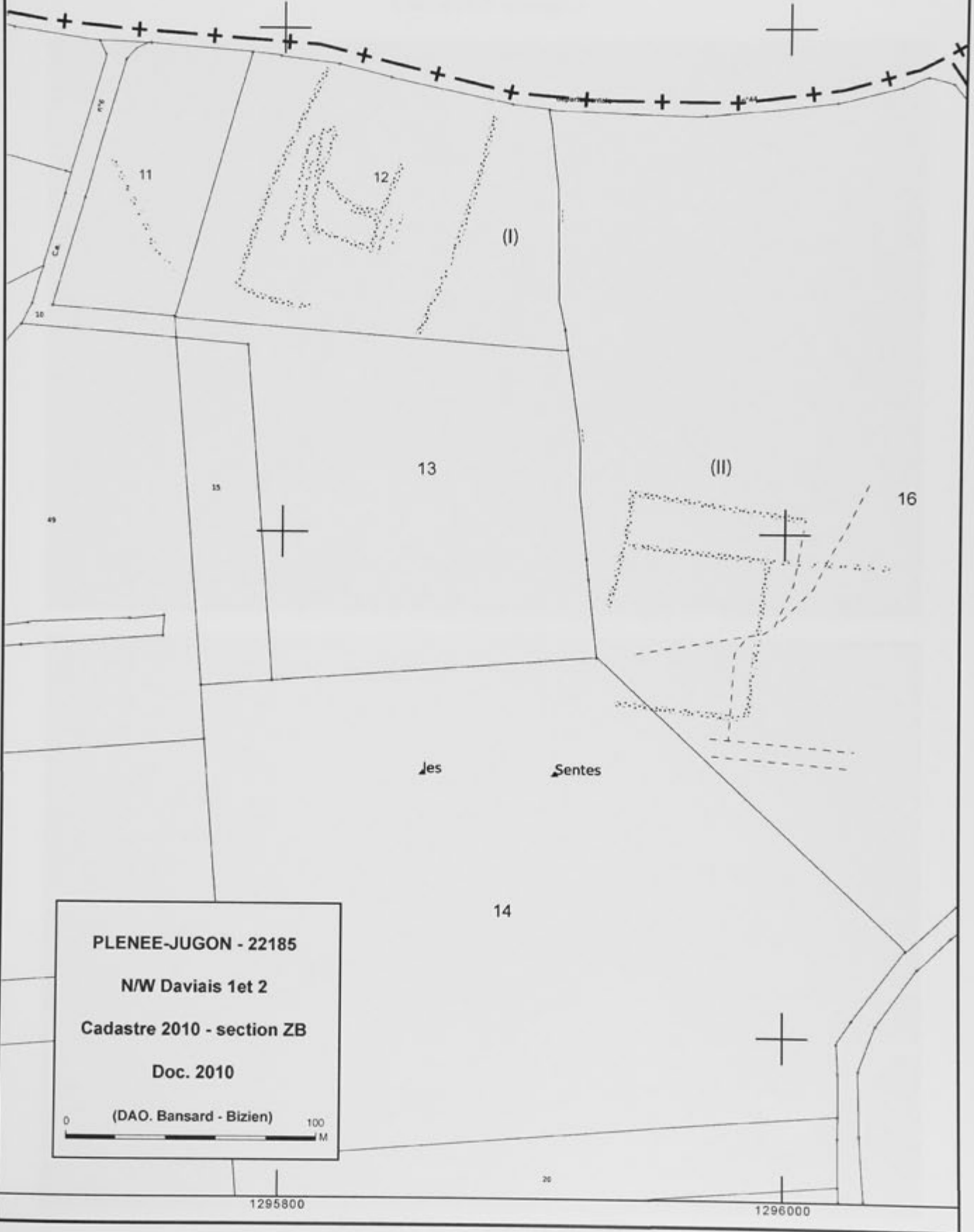
PROTECTIONS ET SERVITUDES LIEES

identification

Commentaire général sur l'EA :

.....





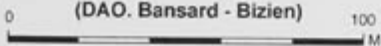
PLENEE-JUGON - 22185

N/W Daviais 1et 2

Cadastré 2010 - section ZB

Doc. 2010

(DAO. Bansard - Bizien)



1295800


1296000

La Crochetière

Cordonnées Lambert II étendue

 $X = 244,725$ $Y = 2386,877$

Cliché IGN (Google)



Colorimétrie et contraste modifiés

FICHE D'ENREGISTREMENT DE DECOUVERTE

LOCALISATION Département :22 commune principale: **PLÉNÉE-JUGON (22185)**

Nom : LA GUIBERDIERE *Lieu-dit de l'IGN et/ou adresse* : LA GUIBERDIERE

<i>Commune principale</i>	<i>Lieu-dit du cadastre</i>	<i>Année</i>	<i>Section(s) . Parcelle (s)</i>
PLENÉE-JUGON		2010	YW - 32, 33

<i>Commune (s)secondaire(s)</i>	<i>Lieu-dit du cadastre</i>	<i>Année</i>	<i>Section (s)</i>	<i>Parcelle (s)</i>

IDENTIFICATION

DESCRIPTION (les affixes 1 et 2 sont à choisir dans la liste des affixes matière, morphologie ou autre)

<i>Structures (illimité)</i>	<i>Doute (?)</i>	<i>Affixe 1</i>	<i>Affixe 2</i>	<i>Affixe 3</i>	<i>Quantité</i>
enclos		curvilinéaire	incomplet		

Commentaire sur les structures
apparaissant en foncé sur céréales

INTERPRETATION (les affixes 1 et 2 sont à choisir dans la liste des affixes matière, morphologie ou autre)

<i>Nature (limité à 2)</i>	<i>Affixe 1</i>	<i>Affixe 2</i>	<i>Quantité</i>

Commentaire sur l'interprétation

MOBILIER *Mobilier significatif (décrit et commenté) :*

Contexte du mobilier : *Lieu de dépôt du mobilier :*

CHRONOLOGIE

Période de début :	?	siècle :	date :
Période de fin :	?	siècle :	date :

Attribution culturelle :

Commentaire sur la chronologie
x
x
x

GEOREFERENCES (Coordonnées de l'entité) :

Type de fond : **Lambert II étendue**

Précision de l'emprise : 90 m X 80 m

X du centroïde : 242,865

Y du centroïde : 2383,437

Z du centroïde : 134 m (NGF)

ETAT ACTUEL

Situation : plein air Grotte, abri, souterrain Immergé

Topographie	Géologie	Géomorphologie

Enfouissement (en cm) :

Détruit : OUI NON

En élévation : OUI NON

CIRCONSTANCES DE DECOUVERTE :

Année de la découverte	Circonstance de la découverte	Inventeur/informateur
	prospection documentaire	Dominique Ruveron

SOURCES :(mentionner documents bibliographiques, archives, cartes, plans, photographies etc...) :

vedette	pages concernées
Rapport prospection-Inventaire nord de la Haute-Bretagne 2010	
Gautier M.,1997 = Exploitation des photographies verticales de l'I.G.N. à des fins Méthodes, résultats, perspectives, L'exemple de la Mission Moncontours – Broons du 16 ju de synthèse, 1997, S.R.A.	

Cadre réservé au SRA

- N° Entité :
- Intérêt Patrimonial :
- Information à vérifier :
- Date de création :
- Intérêt scientifique :
- Dernière mise à jour :

ENTITES ARCHEOLOGIQUES LIEES

nature du lien	identification

OPERATIONS ARCHEOLOGIQUES LIEES

identification

PROTECTIONS ET SERVITUDES LIEES

identification

Commentaire général sur l'EA :

.....

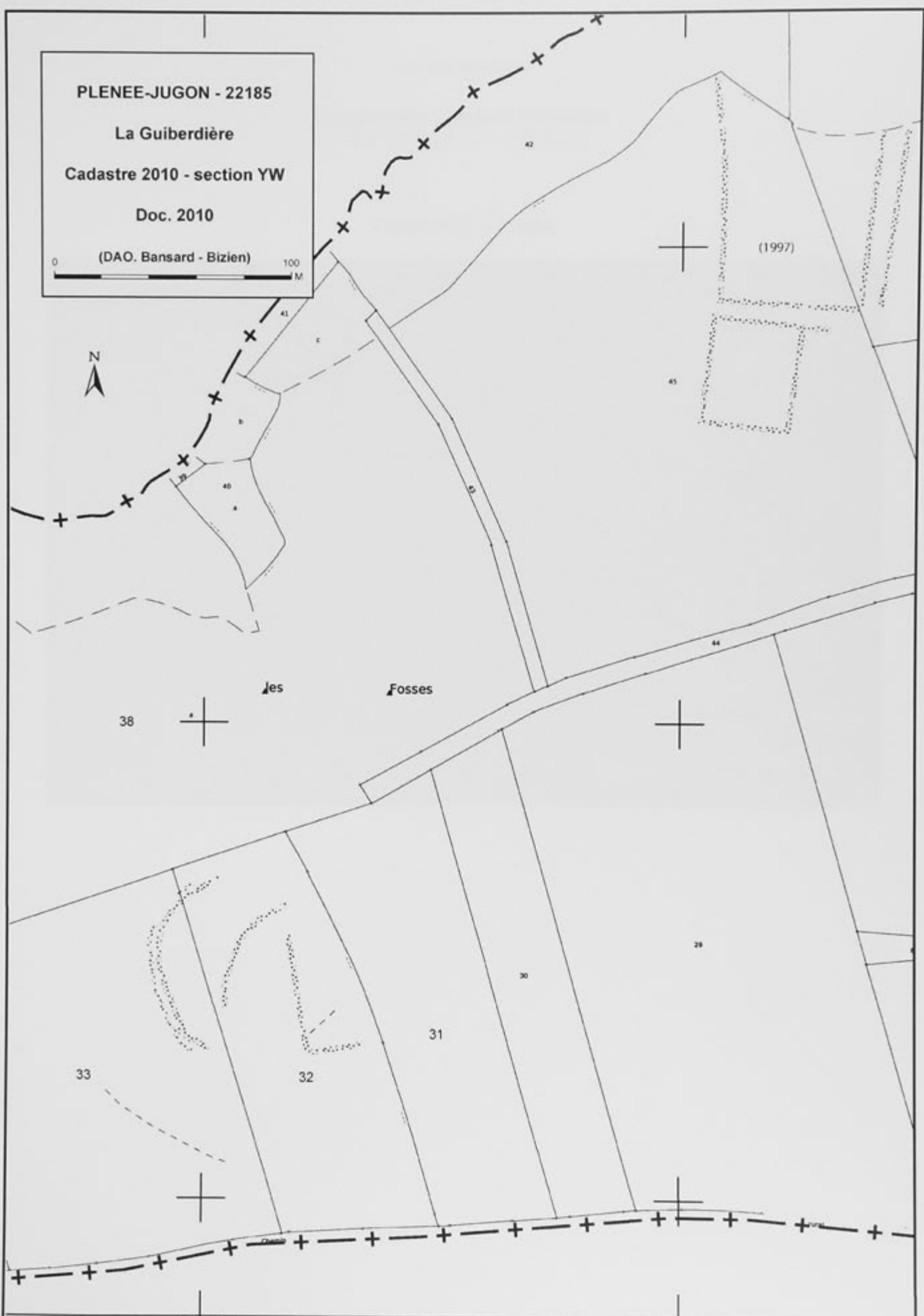
PLENEE-JUGON - 22185

La Guiberdière

Cadastre 2010 - section YW

Doc. 2010

0 100 M
(DAO. Bansard - Bizien)



38

Les

Fosses

(1997)

45

44

46

30

31

32

33

1294000

1294200

*La Guiberdière***Cordonnées Lambert II étendue** $X = 242,865 \quad Y = 2383,437$ **Cliché IGN (Google)**

FICHE D'ENREGISTREMENT DE DECOUVERTE

LOCALISATION Département :22 commune principale: **PLÉNÉE-JUGON (22185)**

Nom : LE FRENE *Lieu-dit de l'IGN et/ou adresse* : LE FRENE

COMPLEMENT D'INFORMATION

<i>Commune principale</i>	<i>Lieu-dit du cadastre</i>	<i>Année</i>	<i>Section(s) . Parcelle (s)</i>
PLÉNÉE-JUGON		2010	ZS - 115

<i>Commune (s)secondaire(s)</i>	<i>Lieu-dit du cadastre</i>	<i>Année</i>	<i>Section (s)</i>	<i>Parcelle (s)</i>

IDENTIFICATION

DESCRIPTION (les affixes 1 et 2 sont à choisir dans la liste des affixes matière, morphologie ou autre)

<i>Structures (illimité)</i>	<i>Doute (?)</i>	<i>Affixe 1</i>	<i>Affixe 2</i>	<i>Affixe 3</i>	<i>Quantité</i>
enclos		complexe	emboité		

Commentaire sur les structures

apparaissant en foncé sur céréales

INTERPRETATION (les affixes 1 et 2 sont à choisir dans la liste des affixes matière, morphologie ou autre)

<i>Nature (limité à 2)</i>	<i>Affixe 1</i>	<i>Affixe 2</i>	<i>Quantité</i>

Commentaire sur l'interprétation

MOBILIER *Mobilier significatif (décrit et commenté) :*

Contexte du mobilier :

Lieu de dépôt du mobilier :

CHRONOLOGIE

Période de début :	?	siècle :	date :
Période de fin :	?	siècle :	date :

Attribution culturelle :

Commentaire sur la chronologie

x
x
x

GEOREFERENCES (Coordonnées de l'entité) :

Type de fond : Lambert II étendue

Précision de l'emprise : 100 m X 70 m

X du centroïde : 248,755

Y du centroïde : 2386,287

Z du centroïde : 99 m (NGF)

ETAT ACTUEL

Situation : plein air Grotte, abri, souterrain Immergé

Topographie	Géologie	Géomorphologie

Enfouissement (en cm) :

Détruit : OUI NON

En élévation : OUI NON

CIRCONSTANCES DE DECOUVERTE :

Année de la découverte	Circonstance de la découverte	Inventeur/informateur
	prospection documentaire	Dominique Ruveron

SOURCES :(mentionner documents bibliographiques, archives, cartes, plans, photographies etc...) :

vedette	pages concernées
Rapport prospection-Inventaire nord de la Haute-Bretagne 2010 Gautier M.,1997 = Exploitation des photographies verticales de l'I.G.N. à des fins Méthodes, résultats, perspectives, L'exemple de la Mission Moncontours – Broons du 16 ju de synthèse, 1997, S.R.A. Bizien-Jaglin Catherine, 2006 - La prospection archéologique dans le nord de la Haute-B Les Dossiers du Ce.R.A.A., n°34, p. 33	

Cadre réservé au SRA

- N° Entité :
- Intérêt Patrimonial :
- Information à vérifier :
- Date de création :
- Intérêt scientifique :
- Dernière mise à jour :

ENTITES ARCHEOLOGIQUES LIEES

nature du lien	identification

OPERATIONS ARCHEOLOGIQUES LIEES

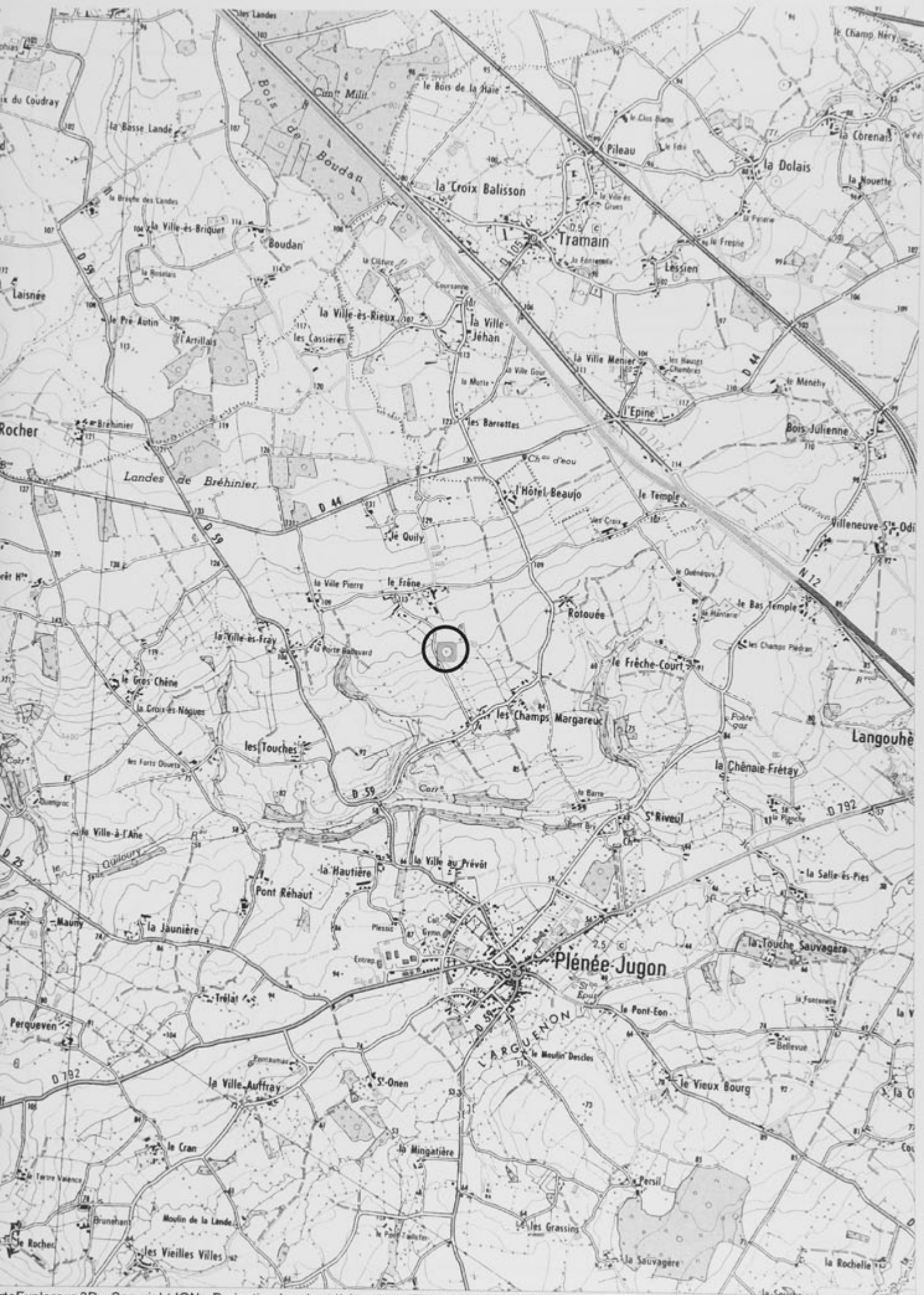
identification

PROTECTIONS ET SERVITUDES LIEES

identification

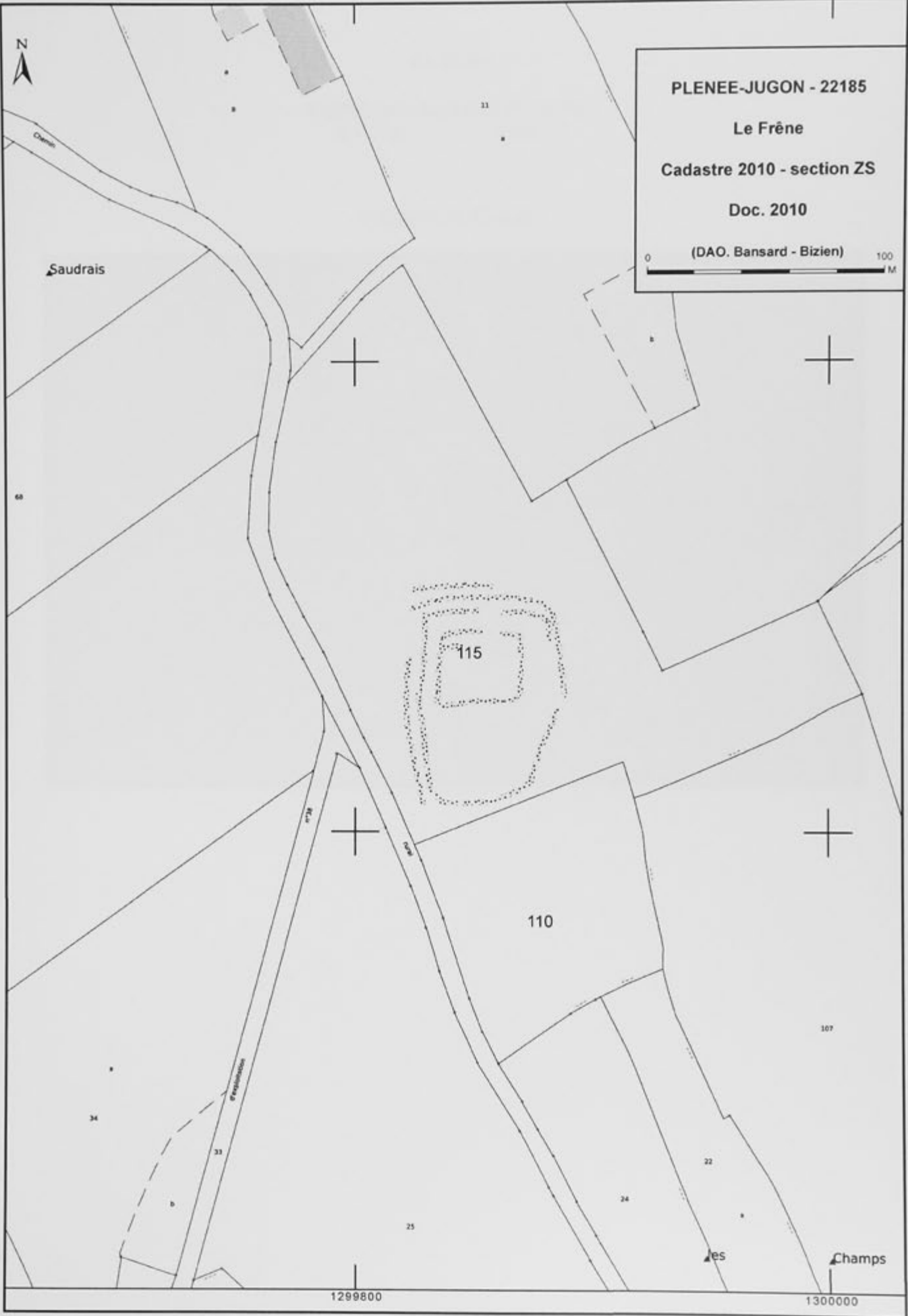

Commentaire général sur l'EA :

.....





PLENEE-JUGON - 22185
Le Frêne
Cadastre 2010 - section ZS
Doc. 2010
(DAO. Bansard - Bizien)



1299800


1300000

Le Frêne

Cordonnées Lambert II étendue

 $X = 248,755$ $Y = 2386,287$

Cliché IGN (Google)



FICHE D'ENREGISTREMENT DE DECOUVERTE

LOCALISATION Département :22 commune principale: PLESLIN-TRIGAVOU (22190)

Nom : LE CHESNAY Lieu-dit de l'IGN et/ou adresse : LE CHESNAY

<i>Commune principale</i>	<i>Lieu-dit du cadastre</i>	<i>Année</i>	<i>Section(s) . Parcelle (s)</i>
PLESLIN-TRIGAVOU		2010	A - 38, 39, 40, 42, 43

<i>Commune (s)secondaire(s)</i>	<i>Lieu-dit du cadastre</i>	<i>Année</i>	<i>Section (s)</i>	<i>Parcelle (s)</i>

IDENTIFICATION

DESCRIPTION (les affixes 1 et 2 sont à choisir dans la liste des affixes matière, morphologie ou autre)

<i>Structures (illimité)</i>	<i>Doute (?)</i>	<i>Affixe 1</i>	<i>Affixe 2</i>	<i>Affixe 3</i>	<i>Quantité</i>
Enclos		emboité	quadrangulaire		

Commentaire sur les structures

apparaissant en vert foncé sur céréales

INTERPRETATION (les affixes 1 et 2 sont à choisir dans la liste des affixes matière, morphologie ou autre)

<i>Nature (limité à 2)</i>	<i>Affixe 1</i>	<i>Affixe 2</i>	<i>Quantité</i>

Commentaire sur l'interprétation

MOBILIER Mobilier significatif (décrit et commenté) :

Contexte du mobilier :

Lieu de dépôt du mobilier :

CHRONOLOGIE

Période de début :	?	siècle :	date :
Période de fin :	?	siècle :	date :

Attribution culturelle :

Commentaire sur la chronologie

x
x
x

GEOREFERENCES (Coordonnées de l'entité) :

Type de fond : Lambert II étendue

Précision de l'emprise : 140 m X 80 m

X du centroïde : 273,900

Y du centroïde : 2403,387

Z du centroïde : 64 m (NGF)

ETAT ACTUEL

Situation : plein air Grotte, abri, souterrain Immergé

Topographie	Géologie	Géomorphologie

Enfouissement (en cm) :

Détruit : OUI NON

En élévation : OUI NON

CIRCONSTANCES DE DECOUVERTE :

Année de la découverte	Circonstance de la découverte	Inventeur/informateur
24/06/2010	prospection aérienne	C. Bizien-Jaglin

SOURCES :(mentionner documents bibliographiques, archives, cartes, plans, photographies etc...) :

vedette	pages concernées
Rapport prospection-Inventaire nord de la Haute-Bretagne 2010	

Cadre réservé au SRA

- N° Entité :
- Intérêt Patrimonial :
- Information à vérifier :
- Date de création :
- Intérêt scientifique :
- Dernière mise à jour :

ENTITES ARCHEOLOGIQUES LIEES

nature du lien	identification

OPERATIONS ARCHEOLOGIQUES LIEES

identification

PROTECTIONS ET SERVITUDES LIEES

identification

Commentaire général sur l'EA :

.....



Département :
COTES D'ARMOR

Commune :
PLESLIN TRIGAVOU

Section : A
Feuille : 382 A 01

Échelle d'origine : 1/2500
Échelle d'édition : 1/2000

Date d'édition : 06/12/2010
(fuseau horaire de Paris)

Coordonnées en projection : RGF93CC48

©2010 Ministère du budget, des comptes
publics et de la réforme de l'État

DIRECTION GÉNÉRALE DES FINANCES PUBLIQUES

EXTRAIT DU PLAN CADASTRAL INFORMATISÉ

22190 - PLESLIN-TRIGAVOU

Le Chesnay

Cadastre 2010 - section A

Doc. 2010

(DAO. Bansard - Bizien)


0 100 M

Le plan visualisé sur cet extrait est géré
par le centre des impôts foncier suivant :
Centre des Impôts Foncier
4, rue Salle Gourdière BP 62042 22102
22102 Dinan Cédex
tél. 02 96 87 61 00 -fax 02 96 87 40 19
cdif.dinan@dgif.finances.gouv.fr

Cet extrait de plan vous est délivré par :

cadastre.gouv.fr



*Le Chesnay***Cordonnées Lambert II étendue** $X = 273,900$ $Y = 2403,387$ **Cliché C. Bizien-Jaglin n° 6816 du 24/06/2010****Colorimétrie et contraste modifiés**

FICHE D'ENREGISTREMENT DE DECOUVERTE

LOCALISATION Département :22 commune principale: **PLOEUC-SUR-LIÉ (22203)**

Nom : LE GUE BRIEND Lieu-dit de l'IGN et/ou adresse : **LE GUE BRIEND**

<i>Commune principale</i>	<i>Lieu-dit du cadastre</i>	<i>Année</i>	<i>Section(s) . Parcelle (s)</i>
PLOEUC-SUR-LIÉ		2010	YN - 54, 58, 68

<i>Commune (s)secondaire(s)</i>	<i>Lieu-dit du cadastre</i>	<i>Année</i>	<i>Section (s)</i>	<i>Parcelle (s)</i>

IDENTIFICATION

DESCRIPTION (les affixes 1 et 2 sont à choisir dans la liste des affixes matière, morphologie ou autre)

<i>Structures (illimité)</i>	<i>Doute (?)</i>	<i>Affixe 1</i>	<i>Affixe 2</i>	<i>Affixe 3</i>	<i>Quantité</i>
enclos		carré	emboité		
réseau de fossés		orthogonal			

Commentaire sur les structures

apparaissant par éclairage rasant sur maïs

INTERPRETATION (les affixes 1 et 2 sont à choisir dans la liste des affixes matière, morphologie ou autre)

<i>Nature (limité à 2)</i>	<i>Affixe 1</i>	<i>Affixe 2</i>	<i>Quantité</i>

Commentaire sur l'interprétation

MOBILIER Mobilier significatif (décrit et commenté) :

Contexte du mobilier :

Lieu de dépôt du mobilier :

CHRONOLOGIE

Période de début :	?	siècle :	date :
Période de fin :	?	siècle :	date :

Attribution culturelle :

Commentaire sur la chronologie

x
x
x

GEOREFERENCES (Coordonnées de l'entité) :

Type de fond : Lambert II étendue

Précision de l'emprise : 60 m X 70 m et 500 m X 100 m

X du centroïde : 231,232

Y du centroïde : 2377,530

Z du centroïde : 192 m (NGF)

ETAT ACTUEL

Situation : plein air Grotte, abri, souterrain Immergé

Topographie	Géologie	Géomorphologie

Enfouissement (en cm) :

Détruit : OUI NON

En élévation : OUI NON

CIRCONSTANCES DE DECOUVERTE :

Année de la découverte	Circonstance de la découverte	Inventeur/informateur
13/09/2010	prospection aérienne	C. Bizien-Jaglin

SOURCES :(mentionner documents bibliographiques, archives, cartes, plans, photographies etc...) :

vedette	pages concernées
Rapport prospection-Inventaire nord de la Haute-Bretagne 2010	

Cadre réservé au SRA

- N° Entité :
- Intérêt Patrimonial :
- Information à vérifier :
- Date de création :
- Intérêt scientifique :
- Dernière mise à jour :

ENTITES ARCHEOLOGIQUES LIEES

nature du lien	identification

OPERATIONS ARCHEOLOGIQUES LIEES

identification

PROTECTIONS ET SERVITUDES LIEES

identification

Commentaire général sur l'EA :

.....



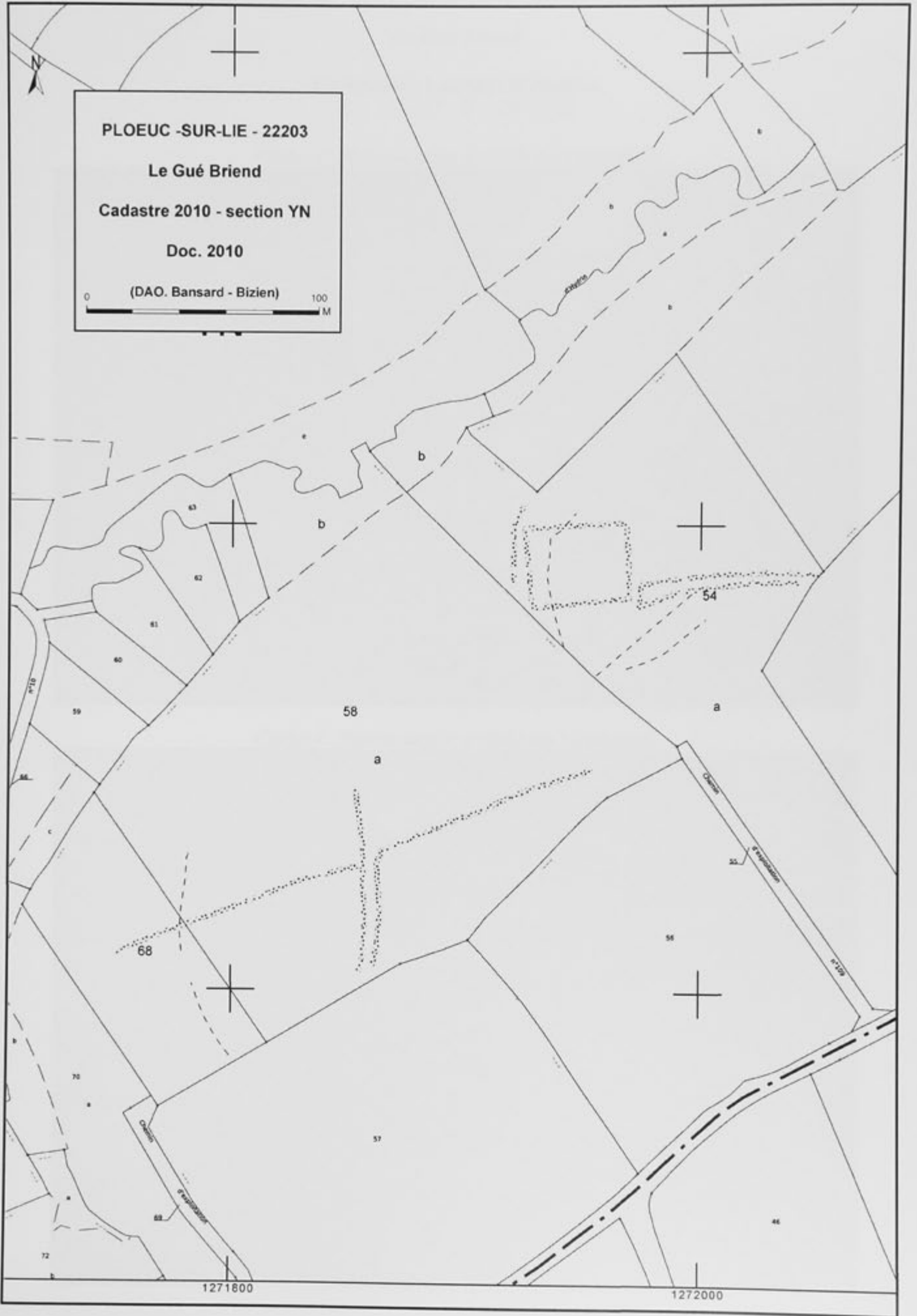

PLOEUC -SUR-LIE - 22203

Le Gué Briend

Cadastre 2010 - section YN

Doc. 2010

(DAO. Bansard - Bizien)



Le Gué Briend

Cordonnées Lambert II étendue

 $X = 231,232$ $Y = 2377,530$

Cliché C. Bizien-Jaglin n° 9879 du 13/09/2010



Cliché C. Bizien-Jaglin n° 9987 du 13/09/2010



FICHE D'ENREGISTREMENT DE DECOUVERTE

LOCALISATION Département :22 commune principale: PLOEUC-SUR-LIÉ (22203)

Nom : LE MILLET Lieu-dit de l'IGN et/ou adresse : LE MILLET

<i>Commune principale</i>	<i>Lieu-dit du cadastre</i>	<i>Année</i>	<i>Section(s) . Parcelle (s)</i>
PLOEUC-SUR-LIÉ		2010	YH - 51, 52, 53, 54

<i>Commune (s)secondaire(s)</i>	<i>Lieu-dit du cadastre</i>	<i>Année</i>	<i>Section (s)</i>	<i>Parcelle (s)</i>

IDENTIFICATION

DESCRIPTION (les affixes 1 et 2 sont à choisir dans la liste des affixes matière, morphologie ou autre)

<i>Structures (illimité)</i>	<i>Doute (?)</i>	<i>Affixe 1</i>	<i>Affixe 2</i>	<i>Affixe 3</i>	<i>Quantité</i>
fossés		parallèles			
réseau de fossés					

Commentaire sur les structures

apparaissant en vert foncé sur céréales

INTERPRETATION (les affixes 1 et 2 sont à choisir dans la liste des affixes matière, morphologie ou autre)

<i>Nature (limité à 2)</i>	<i>Affixe 1</i>	<i>Affixe 2</i>	<i>Quantité</i>

Commentaire sur l'interprétation

MOBILIER Mobilier significatif (décrit et commenté) :

Contexte du mobilier :

Lieu de dépôt du mobilier :

CHRONOLOGIE

Période de début :	?	siècle :	date :
Période de fin :	?	siècle :	date :

Attribution culturelle :

Commentaire sur la chronologie

X
X
X

GEOREFERENCES (Coordonnées de l'entité) :

Type de fond : **Lambert II étendue**

Précision de l'emprise : **400 m X 10 m (voie)**

240 m X 100 m (réseau de fossé)

X du centroïde : **222,635**

Y du centroïde : **2381,512**

Z du centroïde : **173 m (NGF)**

ETAT ACTUEL

Situation : *plein air* *Grotte, abri, souterrain* *Immergé*

<i>Topographie</i>	<i>Géologie</i>	<i>Géomorphologie</i>

Enfouissement (en cm) :

Détruit : OUI NON

En élévation : OUI NON

CIRCONSTANCES DE DECOUVERTE :

<i>Année de la découverte</i>	<i>Circonstance de la découverte</i>	<i>Inventeur/informateur</i>
07/07/2010	prospection aérienne	C. Bizien-Jaglin

SOURCES :(mentionner documents bibliographiques, archives, cartes, plans, photographies etc...) :

vedette	pages concernées
Rapport prospection-Inventaire nord de la Haute-Bretagne 2010	

Cadre réservé au SRA

- N° Entité :
- Intérêt Patrimonial :
- Information à vérifier :
- Date de création :
- Intérêt scientifique :
- Dernière mise à jour :

ENTITES ARCHEOLOGIQUES LIEES

nature du lien	identification

OPERATIONS ARCHEOLOGIQUES LIEES

identification

PROTECTIONS ET SERVITUDES LIEES

identification

Commentaire général sur l'EA :

.....

*Le Millet***Cordonnées Lambert II étendue** $X = 222,635 \quad Y = 2381,512$ **Cliché C. Bizien-Jaglin n° 8896 du 07/07/2010****Colorimétrie et contraste modifiés**

FICHE D'ENREGISTREMENT DE DECOUVERTE

LOCALISATION Département :22 commune principale: **PLOUGUENAST (22219)**

Nom : **LE PATEUREUX** Lieu-dit de l'IGN et/ou adresse : **LE PATEUREUX**

<i>Commune principale</i>	<i>Lieu-dit du cadastre</i>	<i>Année</i>	<i>Section(s) . Parcelle (s)</i>
PLOUGUENAST		2010	ZL - 39 a

<i>Commune (s)secondaire(s)</i>	<i>Lieu-dit du cadastre</i>	<i>Année</i>	<i>Section (s)</i>	<i>Parcelle (s)</i>

IDENTIFICATION

DESCRIPTION (les affixes 1 et 2 sont à choisir dans la liste des affixes matière, morphologie ou autre)

<i>Structures (illimité)</i>	<i>Doute (?)</i>	<i>Affixe 1</i>	<i>Affixe 2</i>	<i>Affixe 3</i>	<i>Quantité</i>
enclos		circulaire			

Commentaire sur les structures

apparaissant en vert foncé sur céréales

INTERPRETATION (les affixes 1 et 2 sont à choisir dans la liste des affixes matière, morphologie ou autre)

<i>Nature (limité à 2)</i>	<i>Affixe 1</i>	<i>Affixe 2</i>	<i>Quantité</i>

Commentaire sur l'interprétation

MOBILIER Mobilier significatif (décrit et commenté) :

Contexte du mobilier :

Lieu de dépôt du mobilier :

CHRONOLOGIE

Période de début :	?	siècle :	date :
Période de fin :	?	siècle :	date :

Attribution culturelle :

Commentaire sur la chronologie

X
X
X

GEOREFERENCES (Coordonnées de l'entité) :

Type de fond : **Lambert II étendue**

Précision de l'emprise : 120 m X 120 m

X du centroïde : 226,137

Y du centroïde : 2377,416

Z du centroïde : 177 m (NGF)

ETAT ACTUEL

Situation : plein air Grotte, abri, souterrain Immergé

Topographie	Géologie	Géomorphologie

Enfouissement (en cm) :

Détruit : OUI NON

En élévation : OUI NON

CIRCONSTANCES DE DECOUVERTE :

Année de la découverte	Circonstance de la découverte	Inventeur/informateur
18/06/2010	prospection aérienne	C. Bizien-Jaglin

SOURCES :(mentionner documents bibliographiques, archives, cartes, plans, photographies etc...) :

vedette	pages concernées
Rapport prospection-Inventaire nord de la Haute-Bretagne 2010	

Cadre réservé au SRA

- N° Entité :
- Intérêt Patrimonial :
- Information à vérifier :
- Date de création :
- Intérêt scientifique :
- Dernière mise à jour :

ENTITES ARCHEOLOGIQUES LIEES

nature du lien	identification

OPERATIONS ARCHEOLOGIQUES LIEES

identification

PROTECTIONS ET SERVITUDES LIEES

identification

Commentaire général sur l'EA :

.....



Département :
COTES D'ARMOR

Commune :
PLOUGUENAST

Section : ZL
Feuille : 000 ZL 01

Échelle d'origine : 1/2000
Échelle d'édition : 1/2000

Date d'édition : 24/11/2010
(fuseau horaire de Paris)

Coordonnées en projection : RGF93CC48

©2010 Ministère du budget, des comptes
publics et de la réforme de l'État

DIRECTION GÉNÉRALE DES FINANCES PUBLIQUES

EXTRAIT DU PLAN CADASTRAL INFORMATISÉ


22219 - PLOUGUENAST

Le Pateureux

Cadastre 2010 - section ZL

Doc. 2010

(DAO. Bansard - Bizien)



Le plan visualisé sur cet extrait est géré
par le centre des impôts foncier suivant :
LOUDEAC
Rue Saint Yves B.P. 635 22605
22605 LOUDEAC
tél. 02 96 66 16 94 - fax 02 96 66 16 99
cdif.loudeac@dgi.finances.gouv.fr

Cet extrait de plan vous est délivré par :

cadastre.gouv.fr



*Le Pateureux***Cordonnées Lambert II étendue** $X = 226,137$ $Y = 2377,416$ **Cliché C. Bizien-Jaglin n° 208, 214 du 18/06/2010****Colorimétrie et contraste modifiés**

FICHE D'ENREGISTREMENT DE DECOUVERTE

LOCALISATION *Département :* commune principale: **PLOURHAN (22232)**

Nom : **LE FRESNA** *Lieu-dit de l'IGN et/ou adresse :* **LE FRESNA**

<i>Commune principale</i>	<i>Lieu-dit du cadastre</i>	<i>Année</i>	<i>Section(s) . Parcelle (s)</i>
PLOURHAN		2010	ZL - 29

<i>Commune (s)secondaire(s)</i>	<i>Lieu-dit du cadastre</i>	<i>Année</i>	<i>Section (s)</i>	<i>Parcelle (s)</i>

IDENTIFICATION

DESCRIPTION (les affixes 1 et 2 sont à choisir dans la liste des affixes matière, morphologie ou autre)

<i>Structures (illimité)</i>	<i>Doute (?)</i>	<i>Affixe 1</i>	<i>Affixe 2</i>	<i>Affixe 3</i>	<i>Quantité</i>
enclos		quadrangulaire	emboité		

Commentaire sur les structures

apparaissant en vert foncé sur céréales

INTERPRETATION (les affixes 1 et 2 sont à choisir dans la liste des affixes matière, morphologie ou autre)

<i>Nature (limité à 2)</i>	<i>Affixe 1</i>	<i>Affixe 2</i>	<i>Quantité</i>

Commentaire sur l'interprétation

MOBILIER *Mobilier significatif (décrit et commenté) :*

Contexte du mobilier :

Lieu de dépôt du mobilier :

CHRONOLOGIE

Période de début :	?	siècle :	date :
Période de fin :	?	siècle :	date :

Attribution culturelle :

Commentaire sur la chronologie

X
X
X

GEOREFERENCES (Coordonnées de l'entité) :

Type de fond : Lambert II étendue

Précision de l'emprise : 90 m X 90 m

X du centroïde : 216,003

Y du centroïde : 2415,865

Z du centroïde : 82 m (NGF)

ETAT ACTUEL

Situation : plein air Grotte, abri, souterrain Immergé

Topographie	Géologie	Géomorphologie

Enfouissement (en cm) :

Détruit : OUI NON

En élévation : OUI NON

CIRCONSTANCES DE DECOUVERTE :

Année de la découverte	Circonstance de la découverte	Inventeur/informateur
30/06/2010	prospection aérienne	C. Bizien-Jaglin

SOURCES :(mentionner documents bibliographiques, archives, cartes, plans, photographies etc...) :

vedette	pages concernées
Rapport prospection-Inventaire nord de la Haute-Bretagne 2010	

Cadre réservé au SRA

- N° Entité :
- Intérêt Patrimonial :
- Information à vérifier :
- Date de création :
- Intérêt scientifique :
- Dernière mise à jour :

ENTITES ARCHEOLOGIQUES LIEES

nature du lien	identification

OPERATIONS ARCHEOLOGIQUES LIEES

identification

PROTECTIONS ET SERVITUDES LIEES

identification

Commentaire général sur l'EA :

.....



*Le Fresna***Cordonnées Lambert II étendue** $X = 216,003$ $Y = 2415,865$ **Cliché C. Bizien-Jaglin n° 7770 du 30/06/2010****Colorimétrie et contraste modifiés**

FICHE D'ENREGISTREMENT DE DECOUVERTE

LOCALISATION *Département :* commune principale: **PLOURHAN (22232)**

Nom : **LE VERGER** *Lieu-dit de l'IGN et/ou adresse :* **LE VERGER**

<i>Commune principale</i>	<i>Lieu-dit du cadastre</i>	<i>Année</i>	<i>Section(s) . Parcelle (s)</i>
PLOURHAN		2010	ZE - 83

<i>Commune (s)secondaire(s)</i>	<i>Lieu-dit du cadastre</i>	<i>Année</i>	<i>Section (s)</i>	<i>Parcelle (s)</i>

IDENTIFICATION

DESCRIPTION (les affixes 1 et 2 sont à choisir dans la liste des affixes matière, morphologie ou autre)

<i>Structures (illimité)</i>	<i>Doute (?)</i>	<i>Affixe 1</i>	<i>Affixe 2</i>	<i>Affixe 3</i>	<i>Quantité</i>
enclos		quadrangulaire			

Commentaire sur les structures

apparaissant en vert foncé sur céréales

INTERPRETATION (les affixes 1 et 2 sont à choisir dans la liste des affixes matière, morphologie ou autre)

<i>Nature (limité à 2)</i>	<i>Affixe 1</i>	<i>Affixe 2</i>	<i>Quantité</i>

Commentaire sur l'interprétation

MOBILIER *Mobilier significatif (décrit et commenté) :*

Contexte du mobilier :

Lieu de dépôt du mobilier :

CHRONOLOGIE

Période de début :	?	siècle :	date :
Période de fin :	?	siècle :	date :

Attribution culturelle :

Commentaire sur la chronologie

x
x
x

GEOREFERENCES (Coordonnées de l'entité) :

Type de fond : **Lambert II étendue**

Précision de l'emprise : 80 m X 80 m

X du centroïde : 215,885

Y du centroïde : 2417,187

Z du centroïde : 72 m (NGF)

ETAT ACTUEL

Situation : plein air Grotte, abri, souterrain Immergé

Topographie	Géologie	Géomorphologie

Enfouissement (en cm) :

Détruit : OUI

NON

En élévation : OUI

NON

CIRCONSTANCES DE DECOUVERTE :

Année de la découverte	Circonstance de la découverte	Inventeur/informateur
30/06/2010	prospection aérienne	C. Bizien-Jaglin

SOURCES :(mentionner documents bibliographiques, archives, cartes, plans, photographies etc...) :

vedette	pages concernées
Rapport prospection-Inventaire nord de la Haute-Bretagne 2010	

Cadre réservé au SRA

- N° Entité :
- Intérêt Patrimonial :
- Information à vérifier :
- Date de création :
- Intérêt scientifique :
- Dernière mise à jour :

ENTITES ARCHEOLOGIQUES LIEES

nature du lien	identification

OPERATIONS ARCHEOLOGIQUES LIEES

identification

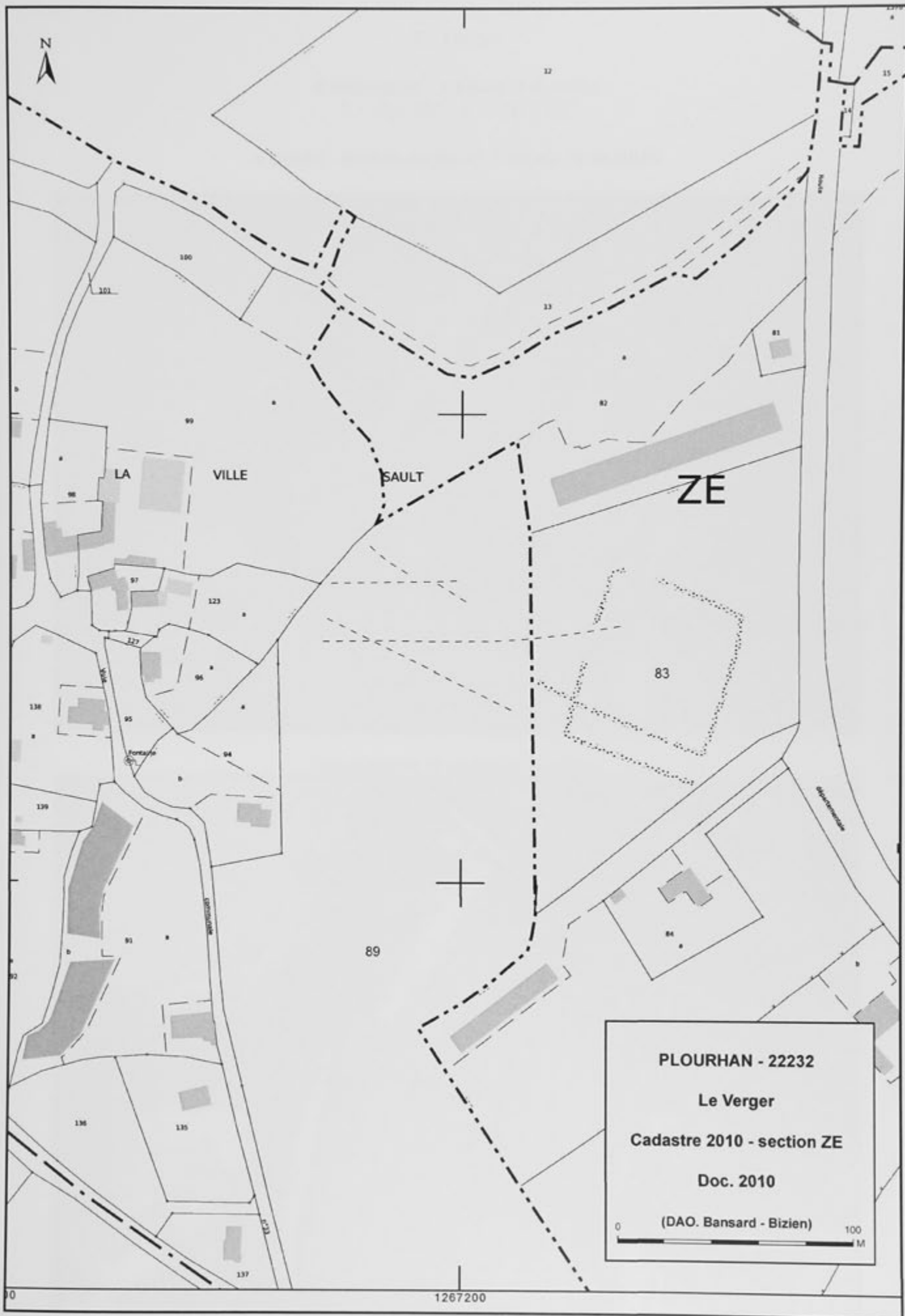
PROTECTIONS ET SERVITUDES LIEES

identification

Commentaire général sur l'EA :

.....





PLOURHAN - 22232

Le Verger

Cadastre 2010 - section ZE

Doc. 2010

(DAO. Bansard - Bizien)

0 100 M

1267200

*Le Verger***Cordonnées Lambert II étendue** $X = 215,885 \quad Y = 2417,187$ **Cliché C. Bizien-Jaglin n° 7786 du 30/06/2010****Colorimétrie et contraste modifiés**

FICHE D'ENREGISTREMENT DE DECOUVERTE

LOCALISATION *Département* :22 *commune principale*: PLOUVARA (22234)

Nom : GOUELION *Lieu-dit de l'IGN et/ou adresse* : GOUELION

<i>Commune principale</i>	<i>Lieu-dit du cadastre</i>	<i>Année</i>	<i>Section(s) . Parcelle (s)</i>
PLOUVARA		2010	ZB - 146

<i>Commune (s)secondaire(s)</i>	<i>Lieu-dit du cadastre</i>	<i>Année</i>	<i>Section (s)</i>	<i>Parcelle (s)</i>

IDENTIFICATION

DESCRIPTION (les affixes 1 et 2 sont à choisir dans la liste des affixes matière, morphologie ou autre)

<i>Structures (illimité)</i>	<i>Doute (?)</i>	<i>Affixe 1</i>	<i>Affixe 2</i>	<i>Affixe 3</i>	<i>Quantité</i>
enclos		quadrangulaire			

Commentaire sur les structures

apparaissant en vert foncé sur céréales

INTERPRETATION (les affixes 1 et 2 sont à choisir dans la liste des affixes matière, morphologie ou autre)

<i>Nature (limité à 2)</i>	<i>Affixe 1</i>	<i>Affixe 2</i>	<i>Quantité</i>

Commentaire sur l'interprétation

MOBILIER *Mobilier significatif (décrit et commenté) :*

Contexte du mobilier :

Lieu de dépôt du mobilier :

CHRONOLOGIE

<i>Période de début :</i>	?	<i>siècle :</i>	<i>date :</i>
<i>Période de fin :</i>	?	<i>siècle :</i>	<i>date :</i>

Attribution culturelle :

Commentaire sur la chronologie

x
x
x

GEOREFERENCES (Coordonnées de l'entité) :

Type de fond : **Lambert II étendue**

Précision de l'emprise : 60 m X 40 m

X du centroïde : 210,925

Y du centroïde : 2404,402

Z du centroïde : 144 m (NGF)

ETAT ACTUEL

Situation : plein air Grotte, abri, souterrain Immergé

Topographie	Géologie	Géomorphologie

Enfouissement (en cm) :

Détruit : OUI NON

En élévation : OUI NON

CIRCONSTANCES DE DECOUVERTE :

Année de la découverte	Circonstance de la découverte	Inventeur/informateur
07/07/2010	prospection aérienne	C. Bizien-Jaglin

SOURCES :(mentionner documents bibliographiques, archives, cartes, plans, photographies etc...) :

vedette	pages concernées
Rapport prospection-Inventaire nord de la Haute-Bretagne 2010	

Cadre réservé au SRA

- N° Entité :
- Intérêt Patrimonial :
- Information à vérifier :
- Date de création :
- Intérêt scientifique :
- Dernière mise à jour :

ENTITES ARCHEOLOGIQUES LIEES

nature du lien	identification

OPERATIONS ARCHEOLOGIQUES LIEES

identification

PROTECTIONS ET SERVITUDES LIEES

identification

Commentaire général sur l'EA :

.....



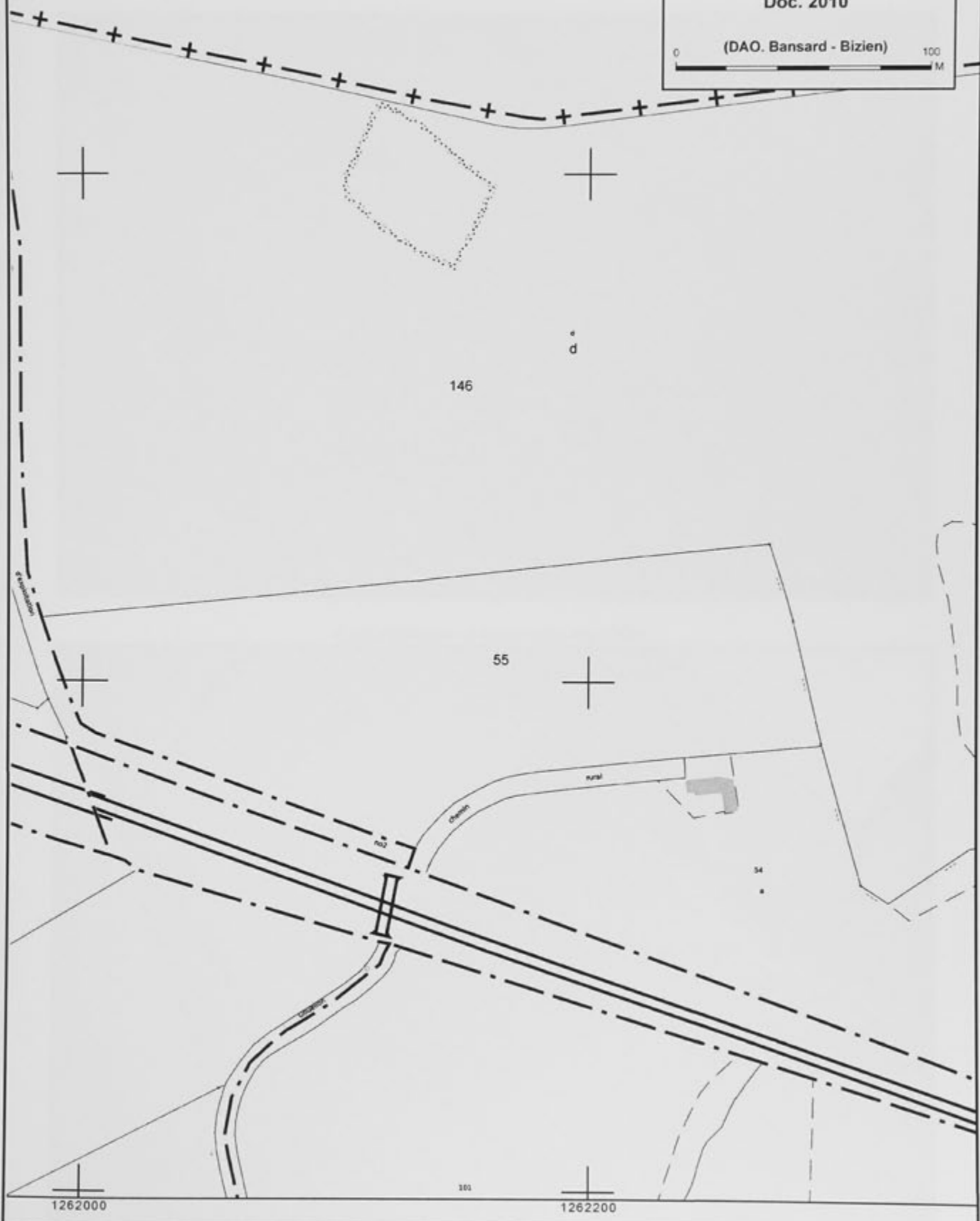

22234 - PLOUVARA

Gouélion

Cadastre 2010 - section ZB

Doc. 2010

(DAO. Bansard - Bizien)



146

d

55

34

1262000

100

1262200

Gouélion

Cordonnées Lambert II étendue

 $X = 210,925$ $Y = 2404,402$

Cliché C. Bizien-Jaglin n° 8856 du 07/07/2010



Colorimétrie et contraste modifiés



FICHE D'ENREGISTREMENT DE DECOUVERTE

LOCALISATION Département :22 commune principale: **PLUMAUDAN (22239)**

Nom : **LA VILLE JACQUET** Lieu-dit de l'IGN et/ou adresse : **LA VILLE JACQUET**

<i>Commune principale</i>	<i>Lieu-dit du cadastre</i>	<i>Année</i>	<i>Section(s) . Parcelle (s)</i>
PLUMAUDAN		2010	A - 41

<i>Commune (s)secondaire(s)</i>	<i>Lieu-dit du cadastre</i>	<i>Année</i>	<i>Section (s)</i>	<i>Parcelle (s)</i>

IDENTIFICATION

DESCRIPTION (les affixes 1 et 2 sont à choisir dans la liste des affixes matière, morphologie ou autre)

<i>Structures (illimité)</i>	<i>Doute (?)</i>	<i>Affixe 1</i>	<i>Affixe 2</i>	<i>Affixe 3</i>	<i>Quantité</i>
chaussé		pierre	sable		

Commentaire sur les structures

voie

INTERPRETATION (les affixes 1 et 2 sont à choisir dans la liste des affixes matière, morphologie ou autre)

<i>Nature (limité à 2)</i>	<i>Affixe 1</i>	<i>Affixe 2</i>	<i>Quantité</i>

Commentaire sur l'interprétation

MOBILIER Mobilier significatif (décrit et commenté) :

Contexte du mobilier :

Lieu de dépôt du mobilier :

CHRONOLOGIE

Période de début :	?	siècle :	date :
Période de fin :	?	siècle :	date :

Attribution culturelle :

Commentaire sur la chronologie

x
x
x

GEOREFERENCES (Coordonnées de l'entité) :

Type de fond : **Lambert II étendue**

Précision de l'emprise :

X du centroïde : 268,990

Y du centroïde : 1085,132

Z du centroïde : 102 m (NGF)

ETAT ACTUEL

Situation : plein air Grotte, abri, souterrain Immergé

Topographie	Géologie	Géomorphologie

Enfouissement (en cm) :

Détruit : OUI

NON

En élévation : OUI

NON

CIRCONSTANCES DE DECOUVERTE :

Année de la découverte	Circonstance de la découverte	Inventeur/informateur
26/02/2010	prospection pédestre	Alain Bertould

SOURCES : (mentionner documents bibliographiques, archives, cartes, plans, photographies etc...) :

vedette	pages concernées
Rapport prospection-Inventaire nord de la Haute-Bretagne 2010 Bizien-Jaglin Catherine, 2007 - La prospection archéologique 2006 dans le nord de la Haute-Bretagne Dossiers du Ce.R.A.A., n°35, p. 31-52. Pincemin J.-P., 1985 = Une voie ancienne méconnue entre Corseul et Saint-Jouan-de-la-Mer probable de la liaison transpéninsulaire Corseul-Rieux, dans Dossiers du Ce.R.A.A., 13, 1985	

Cadre réservé au SRA

• N° Entité :

• Intérêt Patrimonial :

• Information à vérifier :

• Date de création :

• Intérêt scientifique :

• Dernière mise à jour :

ENTITES ARCHEOLOGIQUES LIEES

nature du lien	identification

OPERATIONS ARCHEOLOGIQUES LIEES

identification

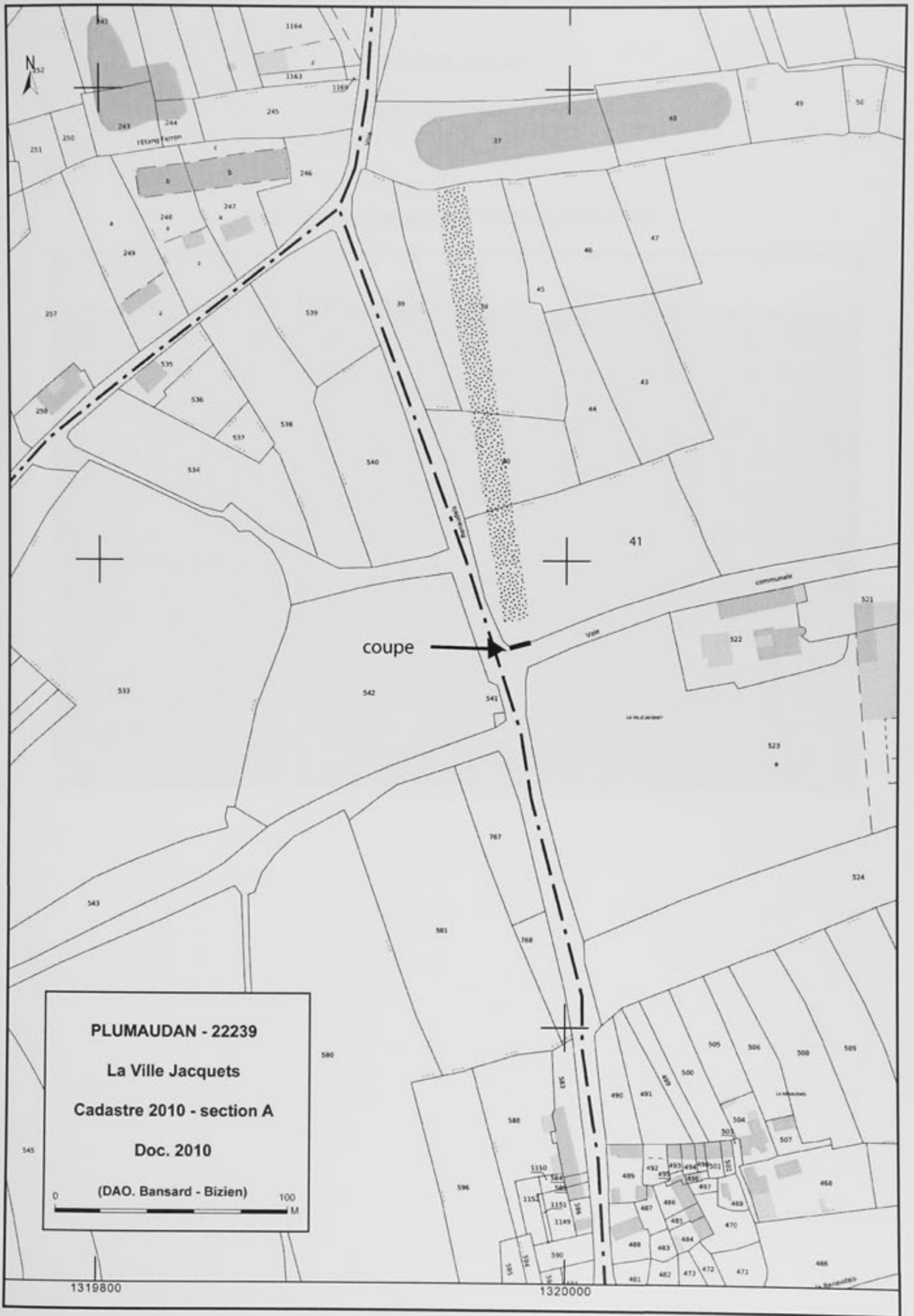
PROTECTIONS ET SERVITUDES LIEES

identification

Commentaire général sur l'EA :

.....






PLUMAUDAN - 22239

La Ville Jacquets

Cadastre 2010 - section A

Doc. 2010

(DAO. Bansard - Bizien)



1319800

1320000

*La Ville Jacquet***Cordonnées Lambert II étendue** $X = 268,990 \quad Y = 1085,132$ **Cliché C. Bizien-Jaglin n° 5235 du 26/02/2010**

FICHE D'ENREGISTREMENT DE DECOUVERTE

LOCALISATION *Département* :22 *commune principale*: **PORDIC (22251)**

Nom : **LA VILLE AU BREDEL** *Lieu-dit de l'IGN et/ou adresse* : **LA VILLE AU BREDEL**

<i>Commune principale</i>	<i>Lieu-dit du cadastre</i>	<i>Année</i>	<i>Section(s) . Parcelle (s)</i>
PORDIC		2010	YH - 40, 41, 43, 158

<i>Commune (s)secondaire(s)</i>	<i>Lieu-dit du cadastre</i>	<i>Année</i>	<i>Section (s)</i>	<i>Parcelle (s)</i>

IDENTIFICATION

DESCRIPTION (les affixes 1 et 2 sont à choisir dans la liste des affixes matière, morphologie ou autre)

<i>Structures (illimité)</i>	<i>Doute (?)</i>	<i>Affixe 1</i>	<i>Affixe 2</i>	<i>Affixe 3</i>	<i>Quantité</i>
enclos		complexe	superposés		

Commentaire sur les structures

INTERPRETATION (les affixes 1 et 2 sont à choisir dans la liste des affixes matière, morphologie ou autre)

<i>Nature (limité à 2)</i>	<i>Affixe 1</i>	<i>Affixe 2</i>	<i>Quantité</i>

Commentaire sur l'interprétation

MOBILIER *Mobilier significatif (décrit et commenté) :*

Contexte du mobilier :

Lieu de dépôt du mobilier :

CHRONOLOGIE

Période de début :	?	siècle :	date :
Période de fin :	?	siècle :	date :

Attribution culturelle :

Commentaire sur la chronologie

x
x
x

GEOREFERENCES (Coordonnées de l'entité) :

Type de fond : **Lambert II étendue**

Précision de l'emprise : 180 m X 180 m

X du centroïde : 217,358

Y du centroïde : 2411,590

Z du centroïde : 70 m (NGF)

ETAT ACTUEL

Situation : plein air Grotte, abri, souterrain Immergé

Topographie	Géologie	Géomorphologie

Enfouissement (en cm) :

Détruit : OUI NON

En élévation : OUI NON

CIRCONSTANCES DE DECOUVERTE :

Année de la découverte	Circonstance de la découverte	Inventeur/informateur
18/06/2010	prospection aérienne	C. Bizien-Jaglin

SOURCES :(mentionner documents bibliographiques, archives, cartes, plans, photographies etc...) :

vedette	pages concernées
Rapport prospection-Inventaire nord de la Haute-Bretagne 2010	

Cadre réservé au SRA

- N° Entité :
- Intérêt Patrimonial :
- Information à vérifier :
- Date de création :
- Intérêt scientifique :
- Dernière mise à jour :

ENTITES ARCHEOLOGIQUES LIEES

nature du lien	identification

OPERATIONS ARCHEOLOGIQUES LIEES

identification

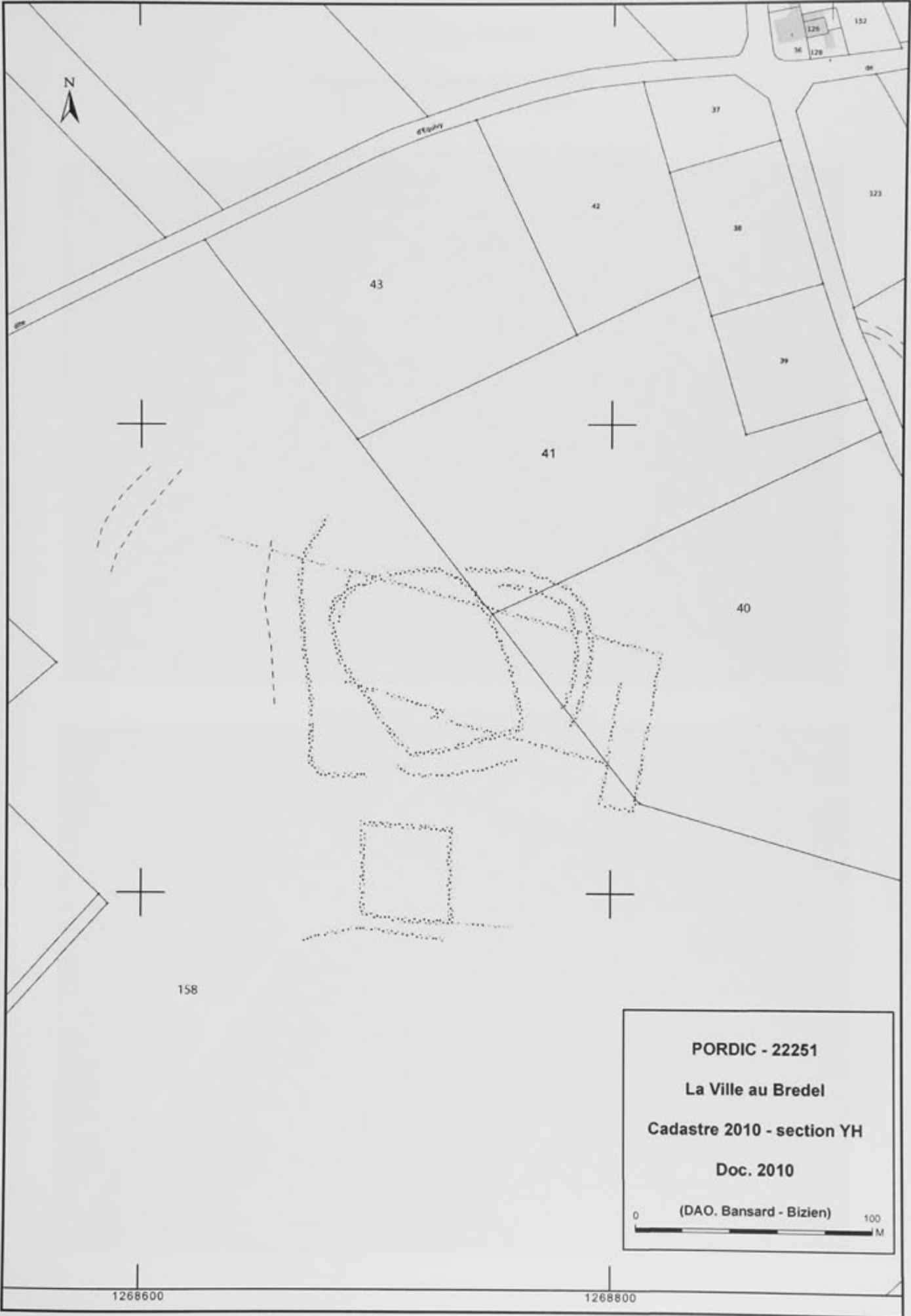
PROTECTIONS ET SERVITUDES LIEES

identification

Commentaire général sur l'EA :

.....





012000



37

42

123

43

38

39

41

40

158

PORDIC - 22251
La Ville au Bredel
Cadastre 2010 - section YH
Doc. 2010
(DAO. Bansard - Bizien)



1268600

1268800

*La Ville Au Bredel***Cordonnées Lambert II étendue** $X = 217,358$ $Y = 2411,590$ **Cliché C. Bizien-Jaglin n° 224 du 18/06/2010****Colorimétrie et contraste modifiés**

*La Ville Au Bredel***Cordonnées Lambert II étendue** $X = 217,358$ $Y = 2411,590$ **Cliché C. Bizien-Jaglin n° 235 du 18/06/2010****Colorimétrie et contraste modifiés**

FICHE D'ENREGISTREMENT DE DECOUVERTE

LOCALISATION Département :22 commune principale: **PORDIC (22251)**

Nom : LA VILLE PAPAULT Lieu-dit de l'IGN et/ou adresse : LA VILLE PAPAULT

<i>Commune principale</i>	<i>Lieu-dit du cadastre</i>	<i>Année</i>	<i>Section(s) . Parcelle (s)</i>
PORDIC		2010	ZA - 121, 122

<i>Commune (s)secondaire(s)</i>	<i>Lieu-dit du cadastre</i>	<i>Année</i>	<i>Section (s)</i>	<i>Parcelle (s)</i>

IDENTIFICATION

DESCRIPTION (les affixes 1 et 2 sont à choisir dans la liste des affixes matière, morphologie ou autre)

<i>Structures (illimité)</i>	<i>Doute (?)</i>	<i>Affixe 1</i>	<i>Affixe 2</i>	<i>Affixe 3</i>	<i>Quantité</i>
enclos		rectangulaire	incomplet		
fossé		circulaire	petit		

Commentaire sur les structures

apparaissant en vert foncé sur céréales

INTERPRETATION (les affixes 1 et 2 sont à choisir dans la liste des affixes matière, morphologie ou autre)

<i>Nature (limité à 2)</i>	<i>Affixe 1</i>	<i>Affixe 2</i>	<i>Quantité</i>

Commentaire sur l'interprétation

MOBILIER Mobilier significatif (décrit et commenté) :

Contexte du mobilier :

Lieu de dépôt du mobilier :

CHRONOLOGIE

Période de début :	?	siècle :	date :
Période de fin :	?	siècle :	date :

Attribution culturelle :

Commentaire sur la chronologie

X
X
X

GEOREFERENCES (Coordonnées de l'entité) :

Type de fond : **Lambert II étendue**

Précision de l'emprise : 50 m X 40 m et diam. 10 m

X du centroïde : 218,120

Y du centroïde : 2412,493

Z du centroïde : 57 m (NGF)

ETAT ACTUEL

Situation : plein air Grotte, abri, souterrain Immergé

Topographie	Géologie	Géomorphologie

Enfouissement (en cm) :

Détruit : OUI

NON

En élévation : OUI

NON

CIRCONSTANCES DE DECOUVERTE :

Année de la découverte	Circonstance de la découverte	Inventeur/informateur
30/06/2010	prospection aérienne	C. Bizien-Jaglin

SOURCES :(mentionner documents bibliographiques, archives, cartes, plans, photographies etc...) :

vedette	pages concernées
Rapport prospection-Inventaire nord de la Haute-Bretagne 2010	

Cadre réservé au SRA

- N° Entité :
- Intérêt Patrimonial :
- Information à vérifier :
- Date de création :
- Intérêt scientifique :
- Dernière mise à jour :

ENTITES ARCHEOLOGIQUES LIEES

nature du lien	identification

OPERATIONS ARCHEOLOGIQUES LIEES

identification

PROTECTIONS ET SERVITUDES LIEES

identification

Commentaire général sur l'EA :

.....






PORDIC - 22251

La Ville Papault

Cadastre 2010 - section ZA

Doc. 2010

(DAO. Bansard - Bizien)



1269400

1269600

*La Ville Papault***Cordonnées Lambert II étendue** $X = 218,120 \quad Y = 2412,493$ **Cliché C. Bizien-Jaglin n° 7735 du 30/06/2010****Colorimétrie et contraste modifiés**

FICHE D'ENREGISTREMENT DE DECOUVERTE

LOCALISATION Département :22 commune principale: **QUEMPEL-GUÉZENNEC (22256)**

Nom : LE VERGER *Lieu-dit de l'IGN et/ou adresse* : LE VERGER

<i>Commune principale</i>	<i>Lieu-dit du cadastre</i>	<i>Année</i>	<i>Section(s) . Parcelle (s)</i>
QUEMPEL-GUÉZENNE		2010	D - 59 et 908

<i>Commune (s)secondaire(s)</i>	<i>Lieu-dit du cadastre</i>	<i>Année</i>	<i>Section (s)</i>	<i>Parcelle (s)</i>

IDENTIFICATION

DESCRIPTION (les affixes 1 et 2 sont à choisir dans la liste des affixes matière, morphologie ou autre)

<i>Structures (illimité)</i>	<i>Doute (?)</i>	<i>Affixe 1</i>	<i>Affixe 2</i>	<i>Affixe 3</i>	<i>Quantité</i>
enclos		curvilinéaire			

Commentaire sur les structures

apparaissant en vert foncé sur céréales

INTERPRETATION (les affixes 1 et 2 sont à choisir dans la liste des affixes matière, morphologie ou autre)

<i>Nature (limité à 2)</i>	<i>Affixe 1</i>	<i>Affixe 2</i>	<i>Quantité</i>

Commentaire sur l'interprétation

MOBILIER *Mobilier significatif (décrit et commenté) :*

Contexte du mobilier :

Lieu de dépôt du mobilier :

CHRONOLOGIE

Période de début :	?	siècle :	date :
Période de fin :	?	siècle :	date :

Attribution culturelle :

Commentaire sur la chronologie

x
x
x

GEOREFERENCES (Coordonnées de l'entité) :

Type de fond : **Lambert II étendue**

Précision de l'emprise : 60 m X 50 m

X du centroïde : 202,826

Y du centroïde : 2423,388

Z du centroïde : 60 m (NGF)

ETAT ACTUEL

Situation : plein air Grotte, abri, souterrain Immergé

Topographie	Géologie	Géomorphologie

Enfouissement (en cm) :

Détruit : OUI NON

En élévation : OUI NON

CIRCONSTANCES DE DECOUVERTE :

Année de la découverte	Circonstance de la découverte	Inventeur/informateur
10/07/2010	prospection aérienne	C. Bizien-Jaglin

SOURCES :(mentionner documents bibliographiques, archives, cartes, plans, photographies etc...) :

vedette	pages concernées
Rapport prospection-Inventaire nord de la Haute-Bretagne 2010	

Cadre réservé au SRA

- N° Entité :
- Intérêt Patrimonial :
- Information à vérifier :
- Date de création :
- Intérêt scientifique :
- Dernière mise à jour :

ENTITES ARCHEOLOGIQUES LIEES

nature du lien	identification

OPERATIONS ARCHEOLOGIQUES LIEES

identification

PROTECTIONS ET SERVITUDES LIEES

identification

Commentaire général sur l'EA :

.....





QUEMPER-GUEZENNEC - 22256

Le Verger

Cadastre 2010 - section D

Doc. 2010

(DAO. Bansard - Bizien)

1251000

*Le Verger***Cordonnées Lambert II étendue** $X = 202,826$ $Y = 2423,388$ **Cliché C. Bizien-Jaglin n° 9217 du 10/07/2010****Colorimétrie et contraste modifiés**