

PATRICK NAAS

RAPPORT DE PROSPECTION ARCHEOLOGIQUE DIACHRONIQUE
DE L'OUST ET DE LA VILAINE (Morbihan)
A LA POINTE DU RAZ (Finistère)

2018





Conditions d'utilisation des documents

Les rapports d'opération archéologique (diagnostic, fouille, document final de synthèse, sondage, sauvetage...) sont des documents administratifs communicables au public, en application de la loi n° 78-753 du 17 juillet 1978 modifiée et portant diverses mesures d'amélioration des relations entre l'administration et le public. L'accès à ces documents administratifs s'exerce auprès des administrations qui les ont élaborés ou qui les détiennent, au choix du demandeur et dans la limite de leurs conditions d'accueil. La mise en ligne des rapports **par le SRA Bretagne** a pour objectif de faciliter cette consultation.

La consultation et l'utilisation de ces rapports s'effectuent dans le respect des dispositions du code de la propriété intellectuelle relatives aux droits des auteurs. Notamment en application de l'article L.122-5 du code de la propriété intellectuelle, cela implique que :

- 1) les prises de notes et les copies ou autres formes de reproduction sont autorisées dans la mesure où elles sont strictement réservées à l'usage privé du copiste et non destinées à une utilisation collective;
- 2) toute reproduction du texte, accompagnée ou non de photographies, cartes ou schémas, n'est possible que dans le cadre de courtes citations qui doivent être justifiées, par exemple par le caractère scientifique de l'œuvre à laquelle elles sont incorporées, et sous réserve de l'indication claire du nom de l'auteur et de la source (références exactes et complètes de l'auteur, de son organisme d'appartenance et du rapport);
- 3) la représentation ou la reproduction d'extraits est possible à des fins exclusives d'illustration dans le cadre de l'enseignement et de la recherche, dès lors que le public auquel elle est destinée est majoritairement composé d'élèves, d'étudiants, d'enseignants ou de chercheurs directement concernés, et que son utilisation ne donne lieu à aucune exploitation commerciale.

Le non-respect de ces règles constitue le délit de contrefaçon prévu et sanctionné par les articles L.335-2, L.335-3 et suivants du code de la propriété intellectuelle.

Renseignement :

DRAC Bretagne : <http://www.culture.gouv.fr/Regions/Drac-Bretagne>

Service Régional de l'Archéologie - Centre de documentation archéologique

Campus universitaire de Beaulieu - Avenue Charles Foulon - 35700 Rennes



PRÉFET DE LA RÉGION BRETAGNE

Direction régionale
des affaires culturelles

Arrêté n° 2018-132 du 3 mai 2018

Service régional de
l'archéologie

ARRÊTÉ n° 2018-132 portant autorisation de prospection diachronique

**Le Préfet de la région Bretagne
Préfet d'Ille-et-Vilaine**

VU le code du patrimoine ;

VU l'arrêté préfectoral n° 2016 S.G.A.R./DRAC/DSG en date du 17 octobre 2016 portant délégation de signature à M. Michel ROUSSEL, directeur régional des affaires culturelles de Bretagne ;

VU l'arrêté préfectoral n° 2016 S.G.A.R./DRAC/DSG du 2 novembre 2016 portant subdélégation de signature ;

Vu le dossier de demande de prospection diachronique intitulée « Prospection diachronique entre l'Oust et la Vilaine (56) et la Pointe du Raz (29) », présentée par M. Patrick NAAS, reçu à la Direction régionale des affaires culturelles de Bretagne, Service régional de l'archéologie le 27 septembre 2017 ;

ARRÊTE

Article 1^{er} : M. Patrick NAAS est autorisé à réaliser, en qualité de responsable scientifique, une opération de prospection diachronique à partir de la date de notification du présent arrêté jusqu'au 31 décembre 2018 :

Région : Bretagne

Départements : Morbihan, Côtes d'Armor et Finistère.

Intitulé : « Prospection diachronique entre l'Oust et la Vilaine (56) et la Pointe du Raz (29) »

Organisme de rattachement : bénévole

Article 2 : prescriptions générales

Les recherches sont effectuées sous la surveillance du Conservateur régional de l'archéologie territorialement compétent, qui pourra imposer toutes prescriptions qu'il jugera utiles pour assurer le bon déroulement scientifique de l'opération.

A l'issue de l'opération, le responsable scientifique remettra au Conservateur régional de l'archéologie l'ensemble des documents relatifs à l'opération (notes, photographies, relevés, correspondances...).

A la fin de l'année, le responsable scientifique de l'opération adressera au Conservateur régional de l'archéologie le rapport final de l'opération dont la présentation et le contenu sont définis par les dispositions de l'arrêté du 27 septembre 2004. Le rapport remis en trois exemplaires au format A4 papier (dont un exemplaire non relié), documents pliés inclus et un exemplaire au format PDF sur support numérique. Il donnera un inventaire de l'ensemble du mobilier recueilli et signalera les objets d'importance notable. Il indiquera les études complémentaires envisagées et le délai prévu pour la publication.

Le responsable scientifique de l'opération tiendra régulièrement informé le Conservateur régional de l'archéologie de ses travaux et découvertes. Il lui signalera immédiatement toute découverte importante de caractère mobilier ou immobilier et les mesures nécessaires à la conservation provisoire de ces vestiges devront être prises en accord avec lui.

Article 3 : destination du matériel archéologique découvert

Le statut juridique et le lieu de dépôt du matériel archéologique découvert au cours de l'opération sont fixés conformément aux dispositions légales et réglementaires.

Article 4 : Le Directeur régional des affaires culturelles est chargé de l'exécution du présent arrêté qui sera notifié à M. Patrick NAAS.

Fait à Rennes, le 3 mai 2018

Pour le Préfet de région,
et par subdélégation,
l'adjoint du Conservateur régional de l'archéologie



Olivier KAYSER

Destinataire :
M. Patrick NAAS

PATRICK NAAS

**RAPPORT DE PROSPECTION ARCHEOLOGIQUE
DIACHRONIQUE
DE L'OUST ET DE LA VILAINE (Morbihan)
A LA POINTE DU RAZ (Finistère)**

Département du MORBIHAN
(Arrondissements de Pontivy, Vannes et Lorient)
Département des COTES D'ARMOR
(Cantons de Mûr-de-Bretagne et Loudéac)
Département du FINISTERE
(Arrondissement de Quimper)

2018

Autorisations par arrêté préfectoral
Préfet de la Région Bretagne
N° 2018 – 132
3 mai 2018



Patrick NAAS
Prospection diachronique de l'Oust et La Vilaine (56) à la pointe du Raz (29)
Année 2018

Liste des découvertes ou compléments d'information (2018)

N°	Département	COMMUNE	Lieu-dit	Structure
1	22	SAINT-CARADEC	Kerguehuic	Enclos (2)
2	22	TREVE	Kerbiguet	Enclos (syst. d') (2)
3	29	REDENE	Neveic	3 enclos
4	56	BIGNAN	Kerlaudrin	Enclos
5	56	BULEON	La Rabine 2	enclos funéraire
6	56	CLEGUEREC	Lintever	2 enclos superposés
7	56	GUEGON	La Ville Denoual 2	Enclos
8	56	GUEGON	La Ville Guillemot 2	Enclos
9	56	GUEHENNO	La Ville Cadoret	Enclos
10	56	GUERN	Bellevue	Enclos
11	56	LANTILLAC	Les Landrelles 2	Enclos
12	56	LOCMALO	Toulboudo / Guersalic	Enclos (syst. d')
13	56	MALGUENAC	Petit Messulec 2	Enclos (syst. d')
14	56	NOYAL-PONTIVY	Kergat / Kermarquer	Enclos
15	56	NOYAL-PONTIVY	Kermarquer	Enclos (2)
16	56	NOYAL-PONTIVY	Kerrous 2	Enclos (syst. d')
17	56	NOYAL-PONTIVY	Le Clandy	Enclos
18	56	NOYAL-PONTIVY	La Vieille Métairie	Enclos
19	56	PLEUGRIFFET	Griffet	Enclos (2)
20	56	PLEUGRIFFET	La Chouanière	Enclos
21	56	PLEUGRIFFET	Le Vau Brien	Grand enclos (type "enceinte ")
22	56	PLOUHINEC	Bellevue	Enclos (2)
23	56	PONTIVY	Talcoët Noyal	Enclos (fossé et talus)
24	56	RADENAC	Le Parc Galant	Enclos (syst. d')
25	56	REGUINY	Kerdrean 2	Enclos
26	56	REGUINY	Le Rongoët	Enclos (double fossé et talus)
27	56	SERENT	Brancelun	3 enclos
28	56	SILFIAC	Launay	Enclos (4)
29	56	SAINT-BARTHELEMY	Sablen	Enclos
30	56	SAINT-BARTHELEMY	Kermabenars / Kerhuilic	Enclos (3) + parcellaire
31	56	SAINT-GERAND	Kermahé	Enclos (syst. d')
32	56	SAINT-THURIAU	Kerhéno	Enclos (3)
33	56	VAL D'OUST	Le Crévy	Enclos (2)

Rapport de prospection archéologique diachronique de l'Oust et de la Vilaine à la Pointe du Raz (2018)

SOMMAIRE

I. RAPPORT DE SYNTHÈSE (ABRÉGÉ)

1. PRÉSENTATION GÉNÉRALE DU PROGRAMME DE PROSPECTION

- 1.1 Rappel des recherches (1989-2017) et caractéristiques de la zone prospectée
- 1.2 2018 : une campagne tardive (septembre)

2. QUELQUES OBSERVATIONS SUR QUELQUES PLANS AÉRIENS RECONNUS

II. ANNEXES :

-

33 DOSSIERS DE DÉCLARATION DE DÉCOUVERTE Côtes d'Armor (2) Finistère (1) Morbihan (30)

(Fiches de déclaration de découverte, plans, localisation IGN,
photographies,)



NEULLIAC (56) Tremeler

Systeme d'enclos fortifié de l'âge du Fer.

Initialement identifié sur sol nu en 1995, les indices reconnus sur céréales en 2018 de cet ensemble de l'âge du Fer mettent en avant les fossés de la partie résidentielle qui n'est pas sans analogie avec les sites aristocratiques du type « Paule ».

Cliché P. Naas (25/07/2018)

1. PRESENTATION GENERALE DU PROGRAMME DE PROSPECTION

1.1 Rappel des recherches (1989-2017) et caractéristiques de la zone prospectée

L'année 2018 marque la 30^{ème} année de recherches archéologiques dans le cadre des opérations de prospections diachroniques entre l'Oust et le Blavet (Morbihan), avec une extension récente de la zone de prospection jusqu'à la Pointe du Raz, Finistère sud. Les premières campagnes systématiques de recherches au sol dans cette zone remontent à 1985 et les premiers résultats ont été publiés en 1991 (*cf.* P. NAAS in *Terroirs, territoires et campagnes antiques*, RAO, suppl. N°4., 1991, p. 143-156). La prospection aérienne à basse altitude a débuté en 1989, un financement stable (DRAC) intervenant à partir de 1990. Les nombreuses données inédites accumulées depuis deux décennies (environ 900 sites) et les hypothèses d'interprétation tant sur la typo-chronologie des enclos que sur l'organisation des paysages protohistoriques et antiques ont fait l'objet de publications régulières depuis 1991.

Nous ne reviendrons pas ici sur ces travaux et publications (thèse de doctorat sur les habitats vénètes, plusieurs ouvrages et une quinzaine d'articles sur la typologie des enclos, l'organisation des parcellaires et des terroirs) dont les références bibliographiques figurent dans les rapports précédents auxquels nous renvoyons le lecteur (notamment 2003, 2004, 2005, 2009, 2010).

La zone de prospection couvre une zone géographique à cheval sur trois départements (Morbihan, partiellement Côtes d'Armor et Sud Finistère), du littoral atlantique, au sud, jusqu'à une limite septentrionale entre Mûr de Bretagne et Loudéac (22), et, d'est en ouest, de la presqu'île de Sarzeau (56) jusqu'à la Pointe du Raz (29). (**fig. 1**).

Carte Bretagne. Localisation de l'opération

Fig. 1 - Zone de prospection P. Naas (2011)

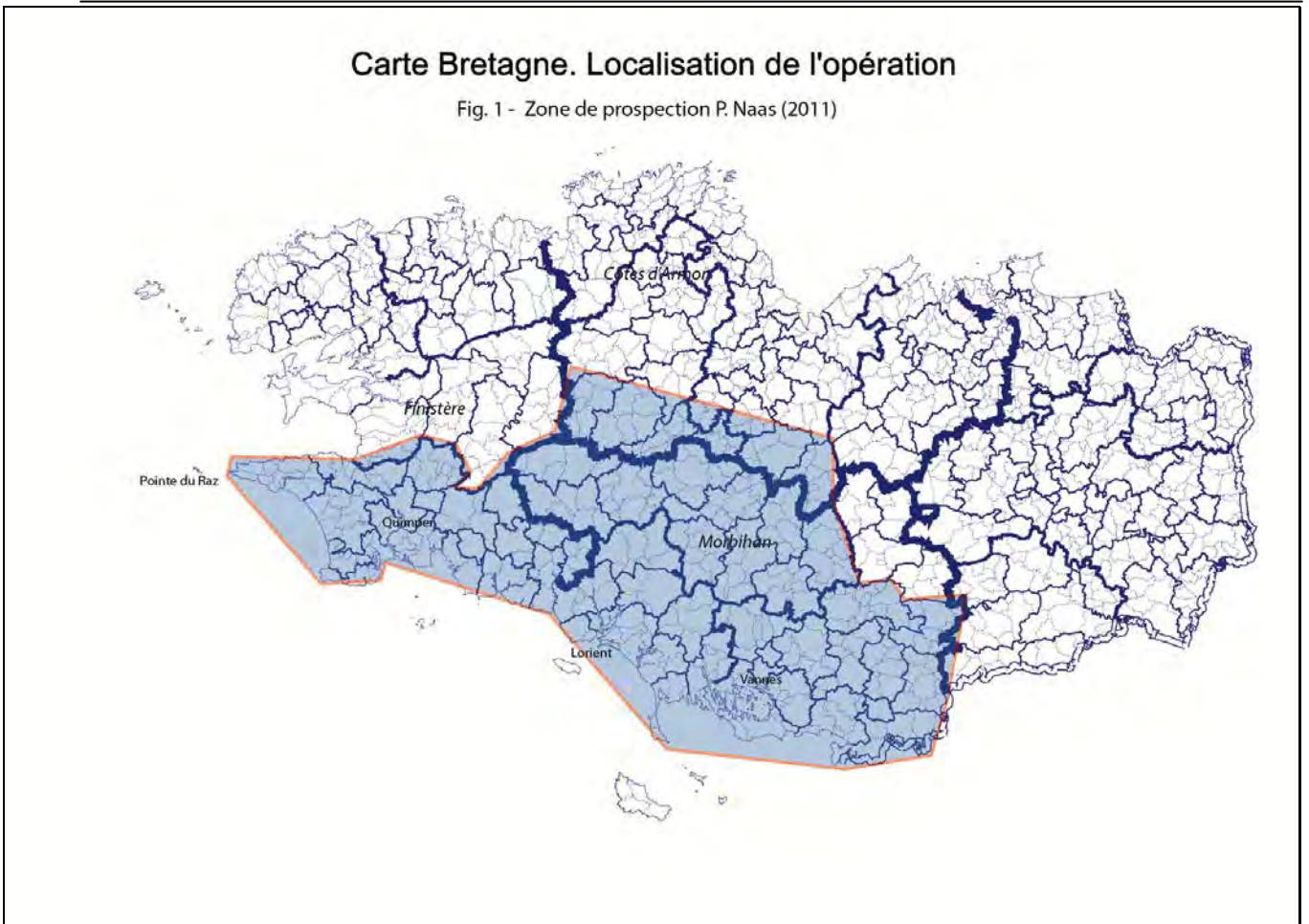


Fig. 1 – Localisation de l'opération de prospection–diachronique 2016

(MORBIHAN : arrdts de Lorient, Pontivy et Vannes ;

COTES D'ARMOR : Mûr- de- Bretagne / Loudéac) ; FINISTERE sud).

Les caractéristiques physiques de cette région qui influent localement sur la détection des sites ont été largement exposées par le passé (voir en particulier nos contributions sur cette question dans les rapports de prospection pour les années 1992 – 1996 et dans plusieurs publications récentes). Cette région est marquée au sud par la présence de nombreuses formations géologiques parallèles au littoral, en particulier d'importants affleurement à dominante granitique et métamorphique (gneiss, micaschistes), qui contrastent avec une vaste zone centrale

briovérienne, au relief peu marqué et dont les sols (limons d'altération) ont connu une mise en culture intensive accélérée depuis le remembrement.

Il a été démontré que les progrès les plus spectaculaires dans l'acquisition des données de la prospection aérienne sont étroitement liés à la disparition du bocage, en particulier sur les schistes briovériens, puisque ces terroirs concentrent l'essentiel des activités agricoles modernes en Bretagne. Ceci a été largement confirmé, à l'échelle régionale, pour l'ensemble de la péninsule armoricaine, du Blavet à la Mayenne (Leroux, Gautier, Meuret et Naas, 1999 - *Enclos gaulois et gallo-romains en Armorique*, *D.A.O*, n° spécial - pp. 16-19; 20-24; 69-70)

Les disparités observées en termes de résultats s'expliquent par des facteurs naturels géo-pédologiques, amplifiés par des choix économiques récents (agriculture intensive dans le nord du département, déprise agricole dans certaines zones littorales) et par les politiques d'aménagements du sol mises en oeuvre depuis près de trente ans (remembrements sévères dans les régions à fortes potentialités agricoles). Dans le Morbihan, entre le Blavet et l'Oust, les cartographies des sites – particulièrement pour la zone morbihannaise - mettent en évidence d'année en année une accumulation croissante des données au nord des Landes de Lanvaux, alors que la zone littorale où la trame bocagère est encore bien présente reste souvent peu accessible à la détection aérienne. Le sud du Finistère, même dans les zones très agricoles, montre un morcellement cultural caractéristique avec persistance d'un bocage-relique qui, conjugué à un régime climatique plus frais et plus humide, complique et rend souvent difficile la détection des fossés comblés.

1.2. 2018 : une campagne tardive (septembre)

En fonction de l'évolution des cultures, 4 vols ont été programmés cette année, respectivement en juillet (1 vol sur céréales) et en septembre 2018 (3 vols sur maïs).

Les indices phytographiques se sont révélés moyennement lisibles, voire médiocres. Certaines EA ont été complétées par des clichés verticaux (IGN, Géobretagne)

33 fiches d'enregistrement de découverte [numérotées de 1 à 33] ont été établies pour l'année 2017 en respectant le cahier des charges mis en place en 2011 par le S.R.A. de Bretagne.

Les entités archéologiques (E.A.) retenues concernent majoritairement le département du Morbihan (30 E.A.) mais quelques découvertes sont à signaler dans les départements voisins du Finistère (1 E.A.) des Côtes d'Armor, (2 E.A.) Un certain nombre de fiches sont des compléments d'information jugés suffisamment significatifs pour être intégrés dans le rapport.

On se reportera au tableau récapitulatif des découvertes inclus en début de rapport ainsi qu'aux annexes regroupant pour chaque découverte :

- les informations nécessaires à l'enregistrement de la découverte ou à la mise à jour des données ;
- le plan des structures redressées informatiquement avec *Photoplan* sur fond cadastral au 2/000 ou repris à partir de clichés de l'IGN
- la localisation IGN (fond de carte IGN) ;
- des clichés significatifs .;

Dans les fiches d'enregistrement de découverte concernant les enclos, la rubrique « CHRONOLOGIE » a fait l'objet de **propositions d'attribution chronologique** à partir du corpus de fouilles (voir notamment Menez, 1994 ; Menez et Lorho, 2013) et des typo-chronologies micro-régionales publiées par les prospecteurs aériens (Naas 1999 ; Leroux, Gautier, Meuret et Naas , 1999), avec les réserves et les précautions d'usage. ¹ En effet, ces propositions pour chaque site, bien que plausibles dans l'état actuel de la documentation, restent des hypothèses qui ne peuvent être validées définitivement que par la fouille. Un travail de compilation des données est actuellement en cours (2014 - 2020) pour proposer à la communauté des chercheurs des modèles typo-chronologiques d'enclos statistiquement significatifs et validés par la fouille.

¹ Y. Menez, Th. Lorho (2013) - *L'habitat rural du second âge du Fer*, p. 178-181 in F. Malrain, G. Blancquaert, Th. Lorho, 2013

LEROUX G., GAUTIER M., MEURET J.-C. et NAAS P., 1999 - « Enclos gaulois et gallo-romains en Armorique . De la prospection aérienne à la fouille entre Blavet et Mayenne », *Documents Archéologiques de l'Ouest* (édité par la R.A.O.), Rennes, 335 p.

NAAS P., 1999 - *Histoire rurale des Vénètes armoricains (Ve s. av. J.-C. - IIIe s. ap. J.-C.)*, éditions du CeRAA, Saint-Malo, 238 p.

2. DEUX REMARQUES SUR CERTAINS PLANS DECLARES EN 2018

1/ Les missions anciennes de l'IGN (1950) révèlent des traces de fossés comblés isolés , souvent difficilement interprétables en raison du morcellement cultural en place (bocage). Cependant, certaines enceintes en grande partie arasées apparaissent jusqu'en 1950, en filigrane, comme à Kermarquer sur la commune de Noyal-Pontivy (Morbihan) ,commune drastiquement remembrée dans les années 50 et 60. Bien que située à quelques centaines de mètres de l'aérodrome de Pontivy, cet enclos n'a jamais été repéré en 30 ans de survol estival.



NOYAL-PONTIVY (56)- Kergat / Kermarquer (Géobretagne, 1950)

Enceinte trapézoïdale en partie arasée, à double fossé et probable talus médian (S. 7500 m²)

2/ Nous avons inclus dans les résultats de 2018 les clichés effectués lors d'un survol en 2012 de la fouille de Bellevue, Plouhinec (56). Le rapport scientifique n'ayant jamais été déposé, nous avons procédé cette année à un redressement informatique et une mise au net infographique des fossés visibles au décapage, de façon à établir un plan au 1/2000.



Cliché redressé (Photoplan)/ P. Naas, 2018

PLOUHINEC (56) Bellevue (décapage 2012)
Deux enclos superposés (second âge du Fer - début du 1^{er} s. ap. J-C)
Le substrat limoneux clair permet par contraste une lisibilité maximale des fossés comblés.

PATRICK NAAS

**RAPPORT DE PROSPECTION ARCHEOLOGIQUE
DIACHRONIQUE
DE L'OUST ET DE LA VILAINE (56) A LA POINTE DU RAZ (29)**

2018

Département du MORBIHAN
(Arrondissements de Pontivy, Vannes et Lorient)
Département des COTES D'ARMOR
(Cantons de Mûr-de-Bretagne et Loudéac)
Département du FINISTERE
(Arrondissement de Quimper)

Annexes

**Dossiers de déclaration de découverte archéologique
(fiches, plans, localisation IGN, photographies)
n° 1 à 33**

2018

Entités archéologiques déclarées dans l'ordre alphabétique des départements et des communes

N°	Département	COMMUNE	Lieu-dit	Structure
1	22	SAINT-CARADEC	Kerguehuic	Enclos (2)
2	22	TREVE	Kerbiguet	Enclos (syst. d') (2)
3	29	REDENE	Neveic	3 enclos
4	56	BIGNAN	Kerlaudrin	Enclos
5	56	BULEON	La Rabine 2	enclos funéraire
6	56	CLEGUEREC	Lintever	2 enclos superposés
7	56	GUEGON	La Ville Denoual 2	Enclos
8	56	GUEGON	La Ville Guillemot 2	Enclos
9	56	GUEHENNO	La Ville Cadoret	Enclos
10	56	GUERN	Bellevue	Enclos
11	56	LANTILLAC	Les Landrelles 2	Enclos
12	56	LOCMALO	Toulboudo / Guersalic	Enclos (syst. d')
13	56	MALGUENAC	Petit Messulec 2	Enclos (syst. d')
14	56	NOYAL-PONTIVY	Kergat / Kermarquer	Enclos
15	56	NOYAL-PONTIVY	Kermarquer	Enclos (2)
16	56	NOYAL-PONTIVY	Kerrous 2	Enclos (syst. d')
17	56	NOYAL-PONTIVY	Le Clandy	Enclos
18	56	NOYAL-PONTIVY	La Vieille Métairie	Enclos
19	56	PLEUGRIFFET	Griffet	Enclos (2)
20	56	PLEUGRIFFET	La Chouanière	Enclos
21	56	PLEUGRIFFET	Le Vau Brien	Grand enclos (type "enceinte ")
22	56	PLOUHINEC	Bellevue	Enclos (2)
23	56	PONTIVY	Talcoët Noyal	Enclos (fossé et talus)
24	56	RADENAC	Le Parc Galant	Enclos (syst. d')
25	56	REGUINY	Kerdrean 2	Enclos
26	56	REGUINY	Le Rongoët	Enclos (double fossé et talus)
27	56	SERENT	Brancelun	3 enclos
28	56	SILFIAC	Launay	Enclos (4)
29	56	SAINT-BARTHELEMY	Sablen	Enclos
30	56	SAINT-BARTHELEMY	Kermabenars / Kerhuilic	Enclos (3) + parcellaire
31	56	SAINT-GERAND	Kermahé	Enclos (syst. d')
32	56	SAINT-THURIAU	Kerhéno	Enclos (3)
33	56	VAL D'OUST	Le Crévy	Enclos (2)

FICHE D'ENREGISTREMENT DE DECOUVERTE

Année : 2018

Première mention =

Données complémentaires = X

Année de première mention = 2013

N° de l'EA = 22 279 0002

NOM DU REDACTEUR : PATRICK NAAS

TEL :

Localisation Département : MORBIHAN commune principale: SAINT-CARADEC

Nom Lieu-dit de l'IGN et/ou adresse : Kerguehuic

Commune principale	Lieu-dit du cadastre	Année	Section(s) . Parcelle (s)
SAINT-CARADEC	Kerguehuic	2018	ZE.17a, 18

Commune (s)secondaire(s)	Lieu-dit du cadastre	Année	Section (s)	Parcelle (s)

IDENTIFICATION

DESCRIPTION (les affixes 1 et 2 sont à choisir dans la liste des affixes matière, morphologie ou autre)

Structures (illimité)	Doute	Affixe 1	Affixe 2	Quantité
Enclos		rectiligne	trapezoïdal	1
Enclos		curviligne		1
Fossés		rectilignes		5

Commentaire sur les structures

A l'O. d'un réseau de fossés vus en 2013, enclos trapézoïdal (3600 m²) accolé à un petit enclos curviligne patatoïde (1500 m²). L'enclos principal est en connexion avec des fossés agraires isoclines. Sa façade E est flanquée de 2 larges fossés curvilignes en superposition avec le microparcellaire isocline. Il n'a pas été possible de rattacher de façon cohérente les fossés vus en 2013 (ZE 17 a) avec les enclos vus en 2018 (ZE 18).

INTERPRETATION (les affixes 1 et 2 sont à choisir dans la liste des affixes matière, morphologie ou autre)

Nature (limité à 2)	Affixe 1	Affixe 2	Quantité
Habitat			
Parcellaire			
Commentaire sur l'interprétation			

MOBILIER Mobilier significatif (décrit et commenté) :

Contexte du mobilier :	Lieu de dépôt du mobilier :
------------------------	-----------------------------

CHRONOLOGIE

Période de début	Age du Fer	?	siècle : IIe av.	date :
Période de fin :	Age du Fer / Antiquité	?	siècle : Ier s. ap.	date :

Indicateur de période : Typologie enclos

Attribution culturelle :

<i>Commentaire sur la chronologie</i>

GEOREFERENCES (Coordonnées de l'entité) :

Type de fond :

Précision de l'emprise :

X du centroïde : 213.580

Y du centroïde : 2370.115

altitude en m: 158

ETAT ACTUEL

Situation : plein air Grotte, abri, souterrain Immergé

Topographie	Géologie	Géomorphologie

Détruit : OUI NON

En élévation : OUI NON

CIRCONSTANCES DE DECOUVERTE

Année de la découverte	Circonstance de la découverte	Inventeur/informateur
2018	Prospection aérienne	P. NAAS

SOURCES :(mentionner documents bibliographiques, archives, cartes, plans, photographies etc...) :

Notice	pages concernées
P. NAAS 2013 RAP02950-1	58_64 du PDF

Commentaire général sur l'EA :

Cadre réservé au SRA

• N° Entité :

Modification

DIRECTION GÉNÉRALE DES
FINANCES PUBLIQUES

EXTRAIT DU PLAN CADASTRAL

Département :
COTES D ARMOR

Commune :
SAINT-CARADEC

Section : ZE
Feuille : 000 ZE 01

Échelle d'origine : 1/2000
Échelle d'édition : 1/2000

Date d'édition : 05/03/2019
(fuseau horaire de Paris)

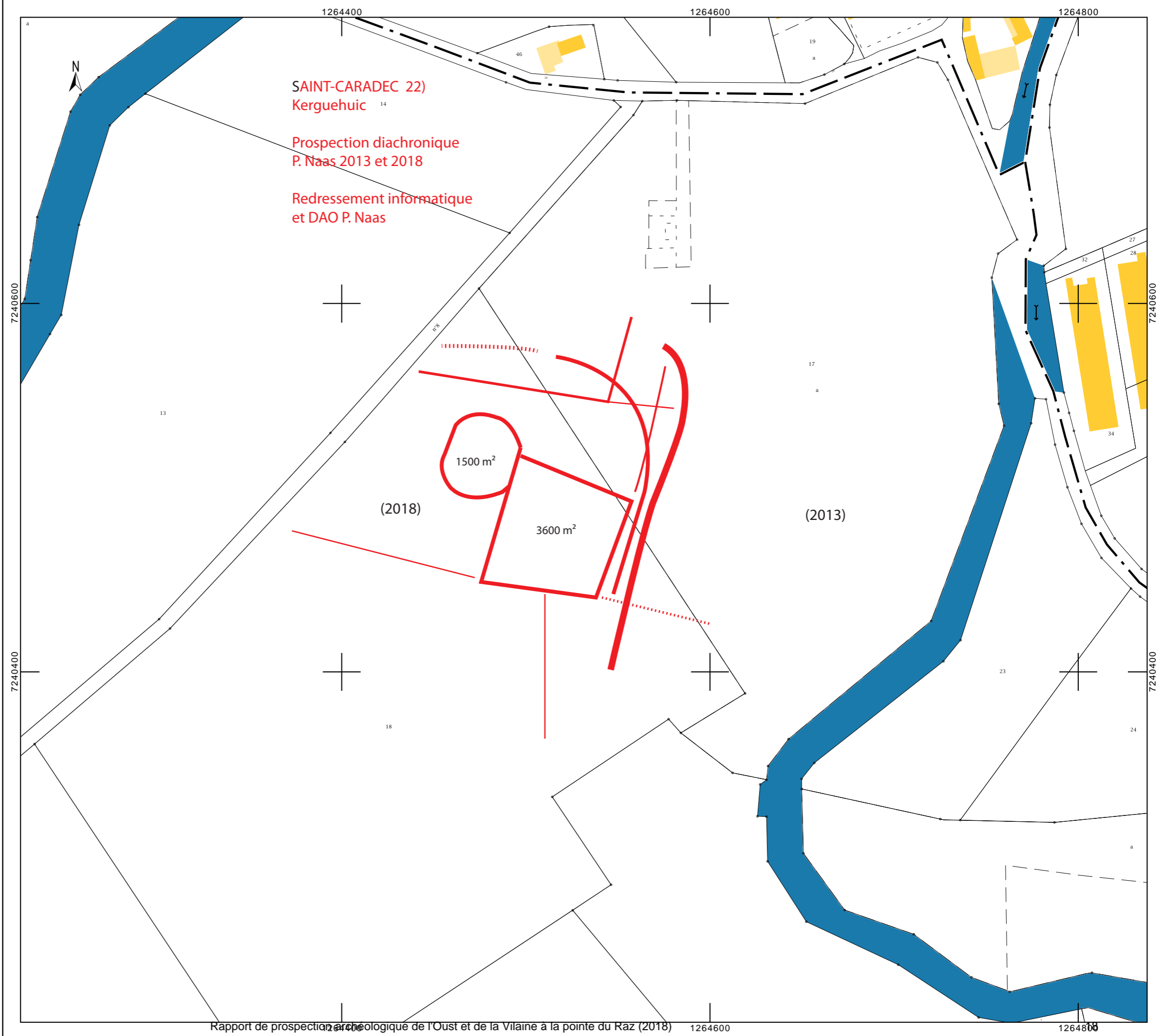
Coordonnées en projection : RGF93CC48

Le plan visualisé sur cet extrait est géré par le
centre des impôts foncier suivant :
Pôle Topographique de Gestion Cadastre
4 rue Abbé Garnier B.P. 2254 22022
22022 SAINT BRIEUC
tél. 02 96 01 42 42 -fax
ptgc.cotes-darmor@dgif.finances.gouv.fr

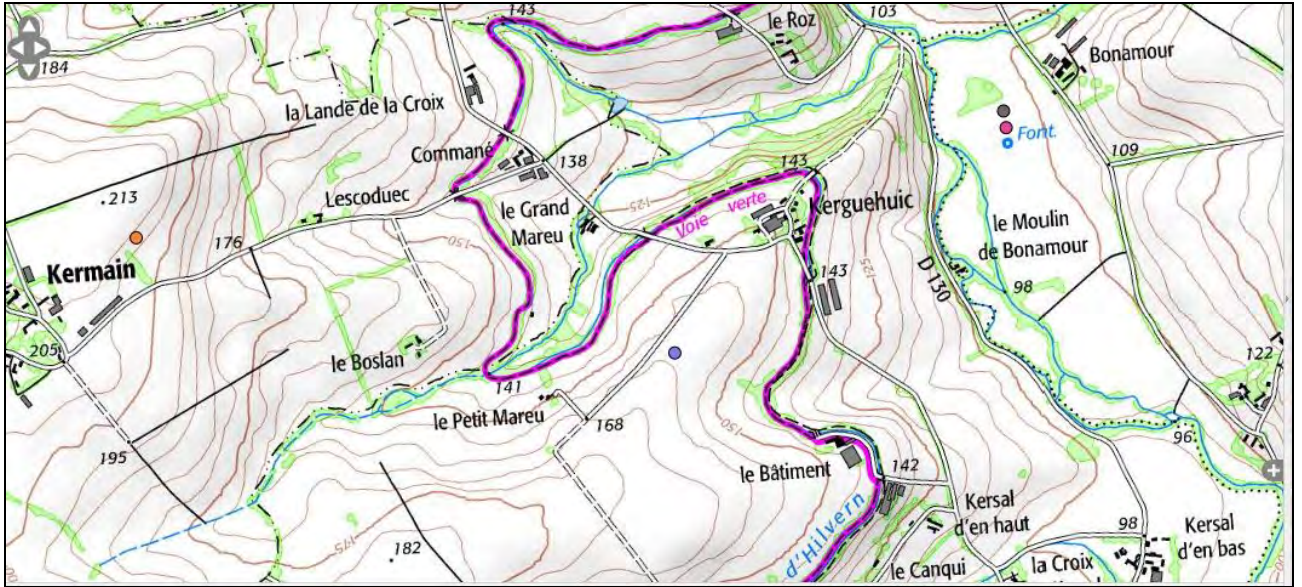
Cet extrait de plan vous est délivré par :

cadastre.gouv.fr
©2017 Ministère de l'Action et des Comptes
publics

Patrick NAAS



N° EA : 22 279 0002
 COMMUNE : SAINT-CARADEC
 LIEU-DIT : Kerguehuic
 PROSPECTION : Patrick NAAS (2018)






Cliché redressé (Photoplan)

SAINT-CARADEC (22) Kerguehuic
Clichés P. Naas 2018





SAINT-CARADEC (22) Kerguehuic
Clichés P. Naas 2018



FICHE D'ENREGISTREMENT DE DECOUVERTE

Année : 2018

Première mention =

Données complémentaires = X

Année de première mention = 2005 (CBJ)

N° de l'EA = 22 376 0013

NOM DU REDACTEUR : PATRICK NAAS

TEL :

Localisation Département : MORBIHAN commune principale: TREVE

Nom Lieu-dit de l'IGN et/ou adresse : Kerbiguet

Commune principale	Lieu-dit du cadastre	Année	Section(s) . Parcelle (s)
TREVE	Kerbiguet	2018	ZC.53, 15, 80, 60, 7, 73

Commune (s)secondaire(s)	Lieu-dit du cadastre	Année	Section (s)	Parcelle (s)
--------------------------	----------------------	-------	-------------	--------------

IDENTIFICATION

DESCRIPTION (les affixes 1 et 2 sont à choisir dans la liste des affixes matière, morphologie ou autre)

Structures (illimité)	Doute	Affixe 1	Affixe 2	Quantité
Enclos (syst. d')		rectiligne		1
Enclos (syst. d')		curviligne		1
Commentaire sur les structures				
Au S. syst. comportant un enclos trapezoïdal (4100 m2) précédé au S. d'une avant-cour en L, et prolongé au N. par de probables fossés agraires (total des 2 enclos = 6200 m²).				
Au NO, plan partiel d'un second ensemble à dominante curviligne. Probable système compartimenté ou d'enclos accolés plutôt qu'un seul enclos (cf 2005). Plan incomplet en raison du morcellement cultural.				
Plan reconstitué d'après plusieurs clichés (PN 2018 et Géoportail 2010) qui remplace celui de 2005 (CBJ)				

INTERPRETATION (les affixes 1 et 2 sont à choisir dans la liste des affixes matière, morphologie ou autre)

Nature (limité à 2)	Affixe 1	Affixe 2	Quantité
Habitat(s)			2
Commentaire sur l'interprétation			

MOBILIER Mobilier significatif (décrit et commenté) :

Contexte du mobilier :	Lieu de dépôt du mobilier :
------------------------	-----------------------------

CHRONOLOGIE

Période de début Age du Fer	?	siècle :	date :
Période de fin : Age du Fer / début Antiquité	?	siècle :	date :

Indicateur de période : Typologie enclos

Attribution culturelle :

Commentaire sur la chronologie
Les deux ensembles se sont probablement succédé dans le temps.

GEOREFERENCES (Coordonnées de l'entité) :

Type de fond :

Précision de l'emprise :

X du centroïde : 216.550

Y du centroïde : 2369.625

altitude en m: 139

ETAT ACTUEL

Situation : plein air Grotte, abri, souterrain Immergé

Topographie	Géologie	Géomorphologie

Détruit : OUI NON

En élévation : OUI NON

CIRCONSTANCES DE DECOUVERTE

Année de la découverte	Circonstance de la découverte	Inventeur/informateur
2018	Prospection aérienne	P. NAAS

SOURCES :(mentionner documents bibliographiques, archives, cartes, plans, photographies etc...) :

Notice	pages concernées
C. BIZIEN-JAGLIN (2005) RAP. 02147	572-577 du PDF

Commentaire général sur l'EA : Plan reconstitué d'après plusieurs clichés (PN 2018 et Géoportail 2010) qui complète et remplace celui de 2005 (CBJ)

Cadre réservé au SRA

• N° Entité :

Modification

DIRECTION GÉNÉRALE DES
FINANCES PUBLIQUES

EXTRAIT DU PLAN CADASTRAL

Département :
COTES D ARMOR

Commune :
TREVE

Section : ZC
Feuille : 000 ZC 01

Échelle d'origine : 1/2000
Échelle d'édition : 1/2000

Date d'édition : 12/03/2019
(fuseau horaire de Paris)

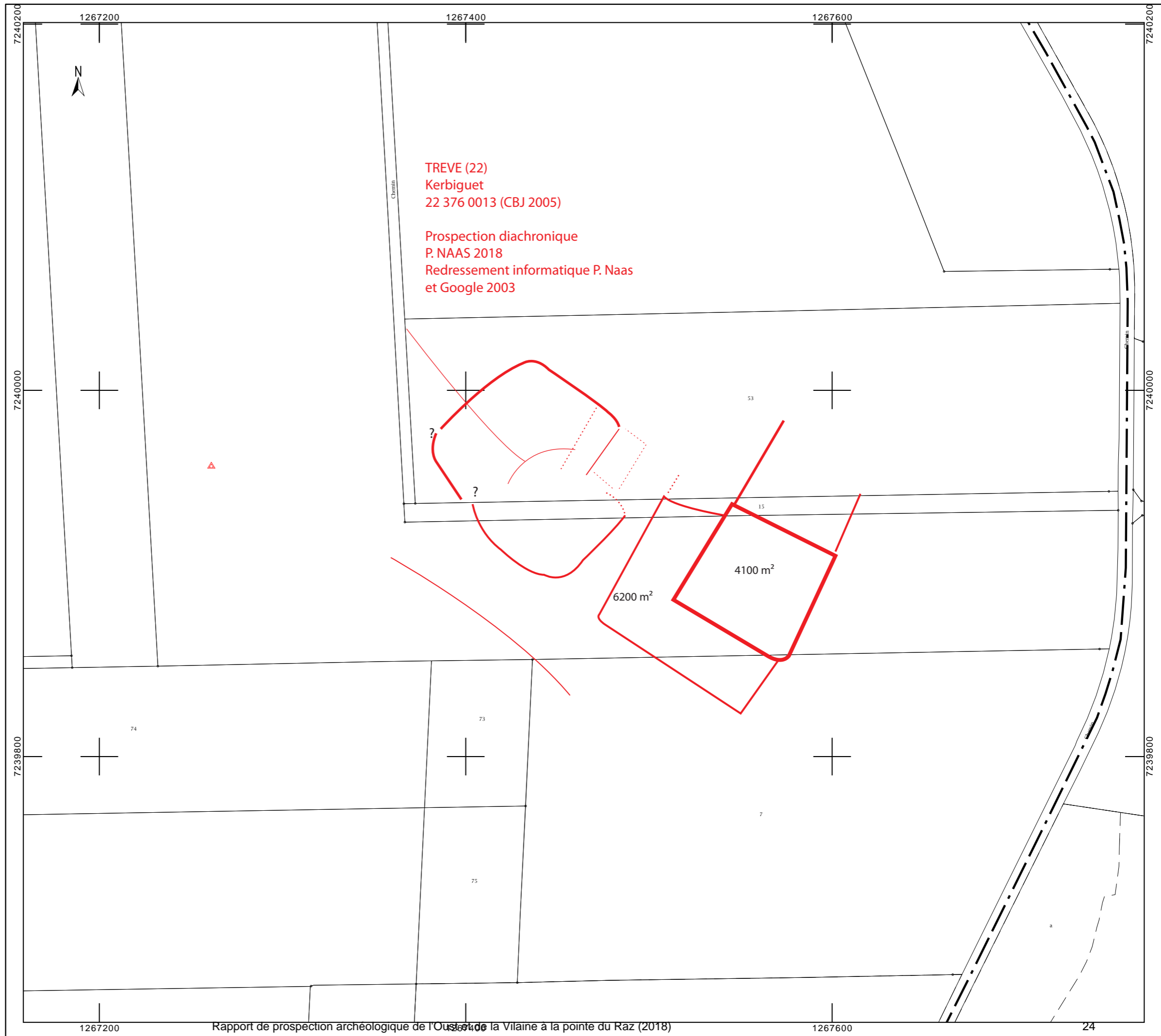
Coordonnées en projection : RGF93CC48

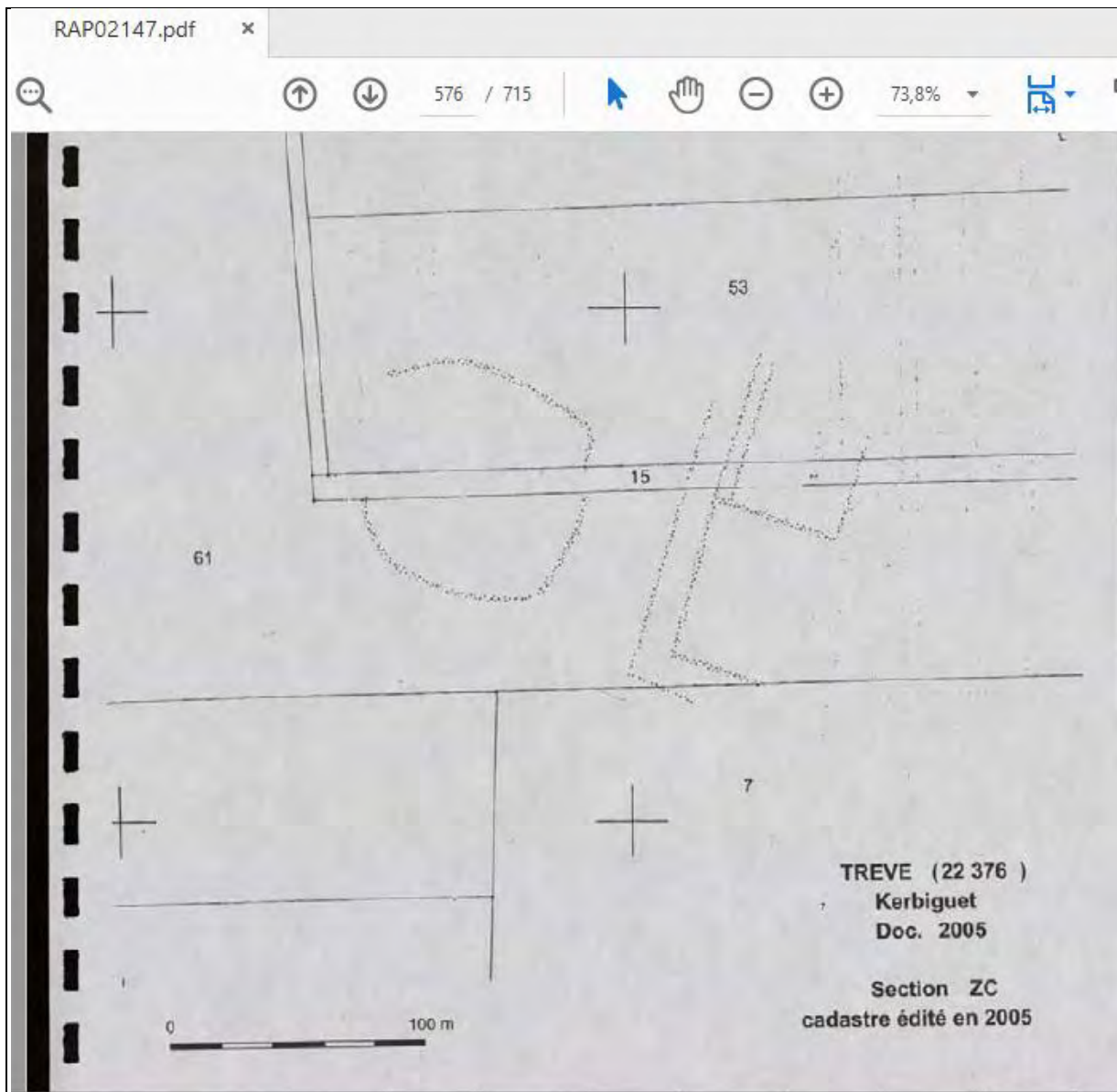
Le plan visualisé sur cet extrait est géré par le
centre des impôts foncier suivant :
Pôle Topographique de Gestion Cadastre
4 rue Abbé Garnier B.P. 2254 22022
22022 SAINT BRIEUC
tél. 02 96 01 42 42 -fax
ptgc.cotes-darmor@dgif.finances.gouv.fr

Cet extrait de plan vous est délivré par :

cadastre.gouv.fr
©2017 Ministère de l'Action et des Comptes
publics

Patrick NAAS





Plan 2005 (C. Bizien-Jaglin)

EA n° 22 376 0013
COMMUNE : TREVE
LIEU-DIT : Kerbiguet
PROSPECTION : Patrick NAAS (2018)





TREVE (22) – Kerbiguet
Clichés P. Naas 2018





TREVE (22) – Kerbiguet
Cliché P. Naas 2018
Ci-dessous Google 2003





TREVE (22) – Kerbiguet
Photo redressée
(Photoplan, P. Naas 2018)

FICHE D'ENREGISTREMENT DE DECOUVERTE

Année : 2018

Première mention = X

Données complémentaires =

Année de première mention =

N° de l'EA =

NOM DU REDACTEUR : PATRICK NAAS

TEL :

Localisation Département : FINISTERE commune principale: REDENE

Nom Lieu-dit de l'IGN et/ou adresse : Neveïc

Commune principale	Lieu-dit du cadastre	Année	Section(s) . Parcelle (s)
REDENE	Neveïc	2018	ZX.34a, 34b, 100b, 100c, 90a, 94a, 124, 125b

Commune (s)secondaire(s)	Lieu-dit du cadastre	Année	Section (s)	Parcelle (s)

IDENTIFICATION

DESCRIPTION (les affixes 1 et 2 sont à choisir dans la liste des affixes matière, morphologie ou autre)

Structures (illimité)	Doute	Affixe 1	Affixe 2	Quantité
Enclos		Quadrangulaire(s)		3
Commentaire sur les structures 3 enclos quadrangulaires partiellement superposés (2100 m ² , 5500 m ² et > 10000 m ²).				

INTERPRETATION (les affixes 1 et 2 sont à choisir dans la liste des affixes matière, morphologie ou autre)

Nature (limité à 2)	Affixe 1	Affixe 2	Quantité
Habitat(s)			??
Commentaire sur l'interprétation Habitat(s) ou enclos annexe(s) ?			

MOBILIER Mobilier significatif (décrit et commenté) :

Contexte du mobilier :	Lieu de dépôt du mobilier :
------------------------	-----------------------------

CHRONOLOGIE

Période de début	Age du Fer	?	siècle :	date :
Période de fin :	HMA	?	siècle :	date :

Indicateur de période : Typologie enclos

Attribution culturelle :

Commentaire sur la chronologie

GEOREFERENCES (Coordonnées de l'entité) :

Type de fond :

Précision de l'emprise :

X du centroïde : 165.080

Y du centroïde : 2331.750

altitude en m: 45

ETAT ACTUEL

Situation : plein air Grotte, abri, souterrain Immergé

<i>Topographie</i>	<i>Géologie</i>	<i>Géomorphologie</i>

Détruit : OUI NON

En élévation : OUI NON

CIRCONSTANCES DE DECOUVERTE

<i>Année de la découverte</i>	<i>Circonstance de la découverte</i>	<i>Inventeur/informateur</i>
2018	Prospection aérienne	P. NAAS

SOURCES :(mentionner documents bibliographiques, archives, cartes, plans, photographies etc...) :

Notice	pages concernées

Commentaire général sur l'EA :

Cadre réservé au SRA

• N° Entité :

Modification

EXTRAIT DU PLAN CADASTRAL

Département :
FINISTERE

Commune :
REDENE

Section : ZX
Feuille : 000 ZX 01

Échelle d'origine : 1/2000
Échelle d'édition : 1/2000

Date d'édition : 23/05/2019
(fuseau horaire de Paris)

Coordonnées en projection : RGF93CC48
©2017 Ministère de l'Action et des Comptes
publics

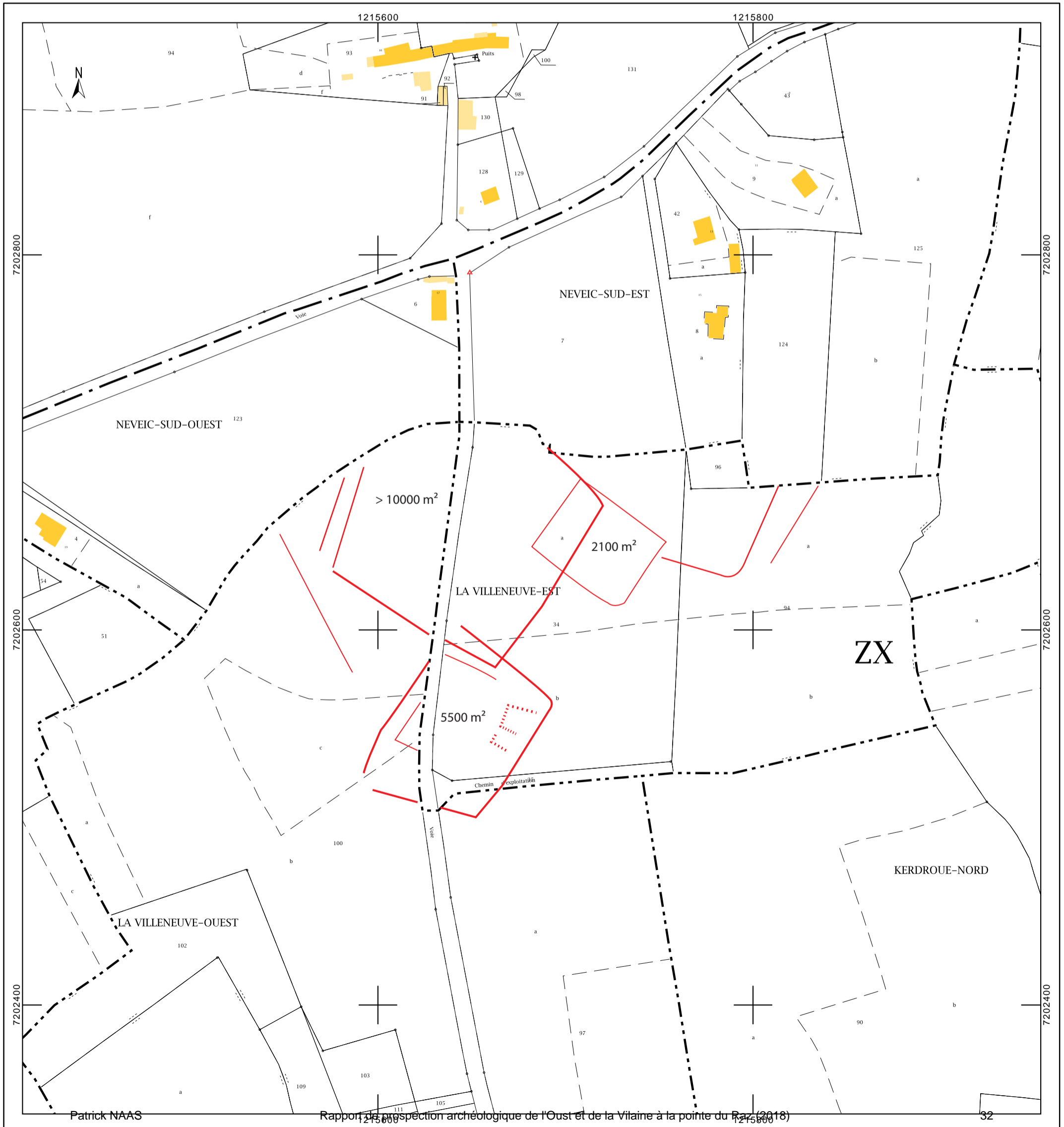
Le plan visualisé sur cet extrait est géré par le
centre des impôts foncier suivant :
QUIMPER
1, avenue du Braden 29196
29196 QUIMPER CEDEX
tél. 02 98 10 33 50 -fax 02 98 94 36 94
cdif.quimper@dgfip.finances.gouv.fr

Cet extrait de plan vous est délivré par :

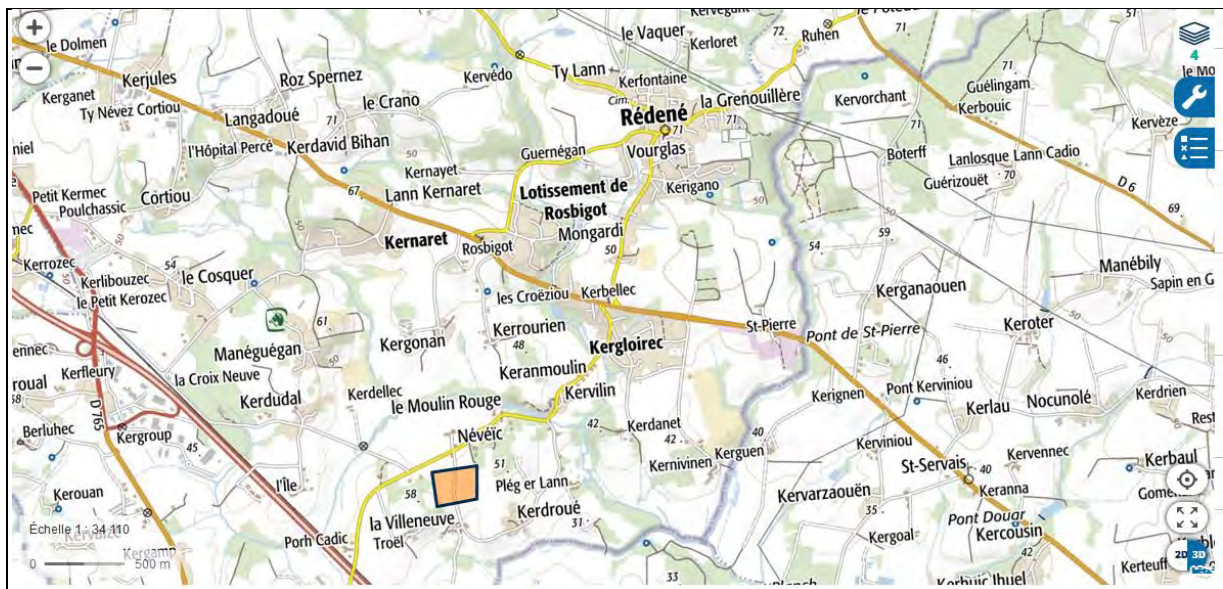
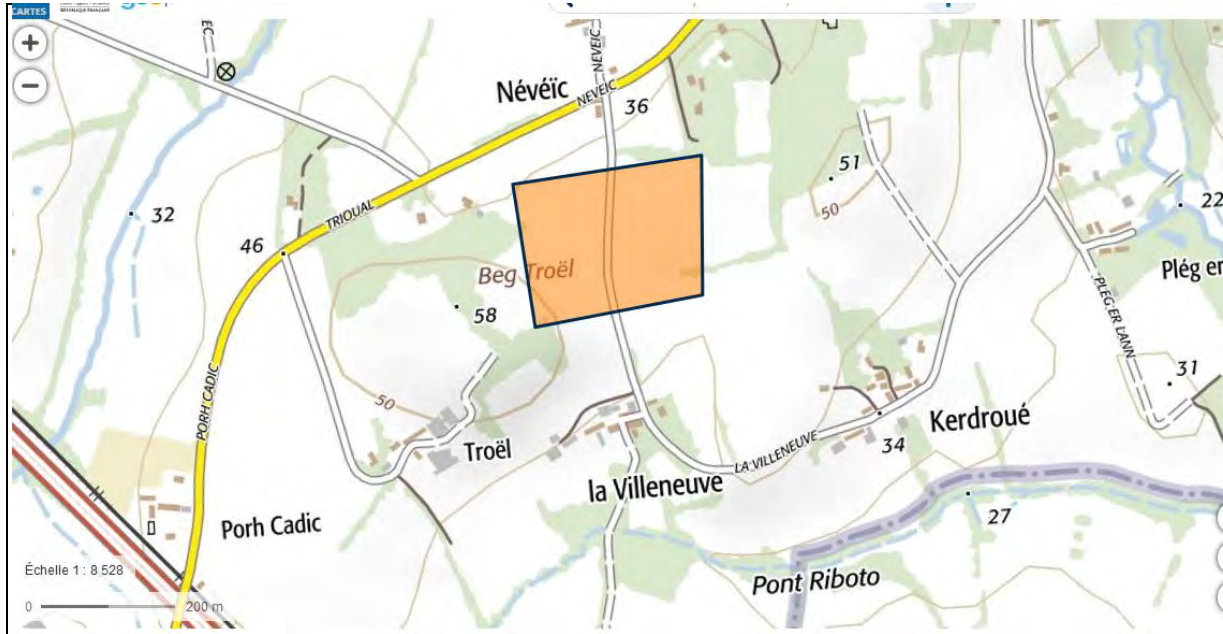
cadastre.gouv.fr

REDENE (29)
Neveic
Prospection diachronique
P. Naas 2018

Redressement d'ap. Geobretagne 2010
DAO P.Naas



INSEE : 29234
COMMUNE : REDENE
LIEU-DIT : Névêic
PROSPECTION : Patrick NAAS (2018)





REDENE (29) –Neveic
Clichés Google 2016





REDENE (29) Neveic
Cliché Géobretagne 2010

FICHE D'ENREGISTREMENT DE DECOUVERTE

Année : 2018

Première mention = X

Données complémentaires =

Année de première mention =

N° de l'EA =

NOM DU REDACTEUR : PATRICK NAAS

TEL :

Localisation Département : **MORBIHAN** commune principale: **BIGNAN**

Nom : Lieu-dit de l'IGN et/ou adresse : **Kerlaudrin**

Commune principale	Lieu-dit du cadastre	Année	Section(s) . Parcelle (s)
BIGNAN	Kerignon /Kerlaudrin	2018	ZD.144

Commune (s)secondaire(s)	Lieu-dit du cadastre	Année	Section (s)	Parcelle (s)

IDENTIFICATION

DESCRIPTION (les affixes 1 et 2 sont à choisir dans la liste des affixes matière, morphologie ou autre)

Structures (illimité)	Doute	Affixe 1	Affixe 2	Quantité
Enclos		rectiligne	curviligne	1

Commentaire sur les structures

Plan partiel (4500 m²) d'un enclos à dominante rectiligne, fermé à l'est de l'entrée par de probables fossés curvilignes. Possible cour annexe à l'est.

INTERPRETATION (les affixes 1 et 2 sont à choisir dans la liste des affixes matière, morphologie ou autre)

Nature (limité à 2)	Affixe 1	Affixe 2	Quantité
Habitat(s)			

Commentaire sur l'interprétation

Probable habitat.

MOBILIER Mobilier significatif (décrit et commenté) :

Contexte du mobilier :	Lieu de dépôt du mobilier :
------------------------	-----------------------------

CHRONOLOGIE

Période de début : Age du Fer	?	siècle :	date :
Période de fin : Age du Fer	?	siècle :	date :

Indicateur de période : Typologie enclos

Attribution culturelle :

Commentaire sur la chronologie

GEOREFERENCES (Coordonnées de l'entité) :

Type de fond :

Précision de l'emprise :

X du centroïde : 216.825
altitude en m : 110

Y du centroïde : 2333.050

ETAT ACTUEL

Situation : plein air Grotte, abri, souterrain Immergé

<i>Topographie</i>	<i>Géologie</i>	<i>Géomorphologie</i>
<i>Plateau à la confluence de 2 talwegs</i>		

Détruit : OUI NON

En élévation : OUI NON

CIRCONSTANCES DE DECOUVERTE

<i>Année de la découverte</i>	<i>Circonstance de la découverte</i>	<i>Inventeur/informateur</i>
2018	Prospection aérienne	P. NAAS

SOURCES :(mentionner documents bibliographiques, archives, cartes, plans, photographies etc...) :

<i>Notice</i>	<i>pages concernées</i>

Commentaire général sur l'EA :

Cadre réservé au SRA

• N° Entité :

Modification

EXTRAIT DU PLAN CADASTRAL

Département :
MORBIHAN

Commune :
BIGNAN

Section : ZD
Feuille : 000 ZD 01

Échelle d'origine : 1/2000
Échelle d'édition : 1/2000

Date d'édition : 20/05/2019
(fuseau horaire de Paris)

Coordonnées en projection : RGF93CC48
©2017 Ministère de l'Action et des Comptes
publics

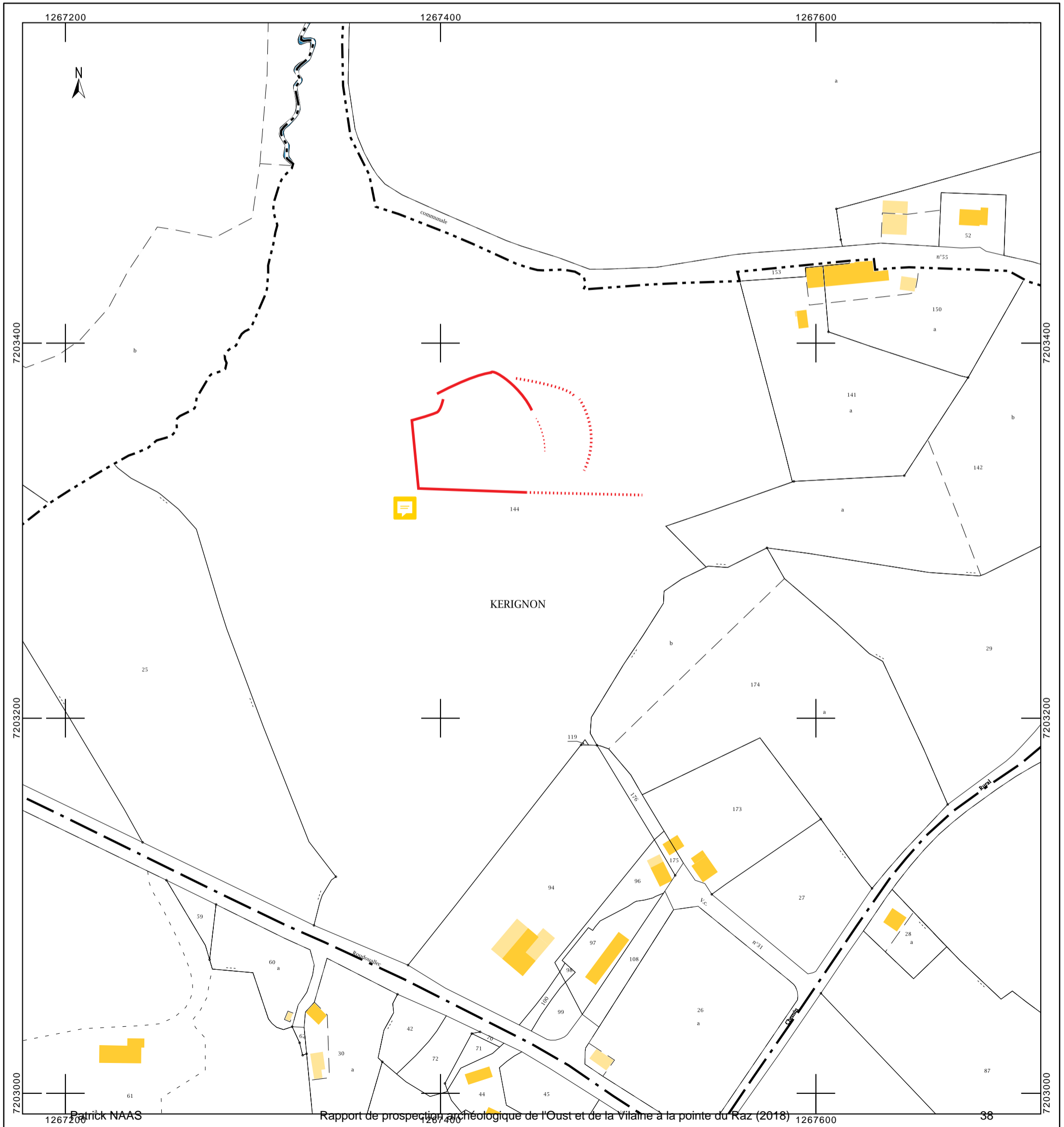
Le plan visualisé sur cet extrait est géré par le
centre des impôts foncier suivant :
VANNES
Pôle de topographie et de gestion cadastrale
13 Avenue Saint Symphorien 56020
56020 VANNES Cédex
tél. 02 97 01 50 66 -fax
ptgc.morbihan@dgfip.finances.gouv.fr

Cet extrait de plan vous est délivré par :

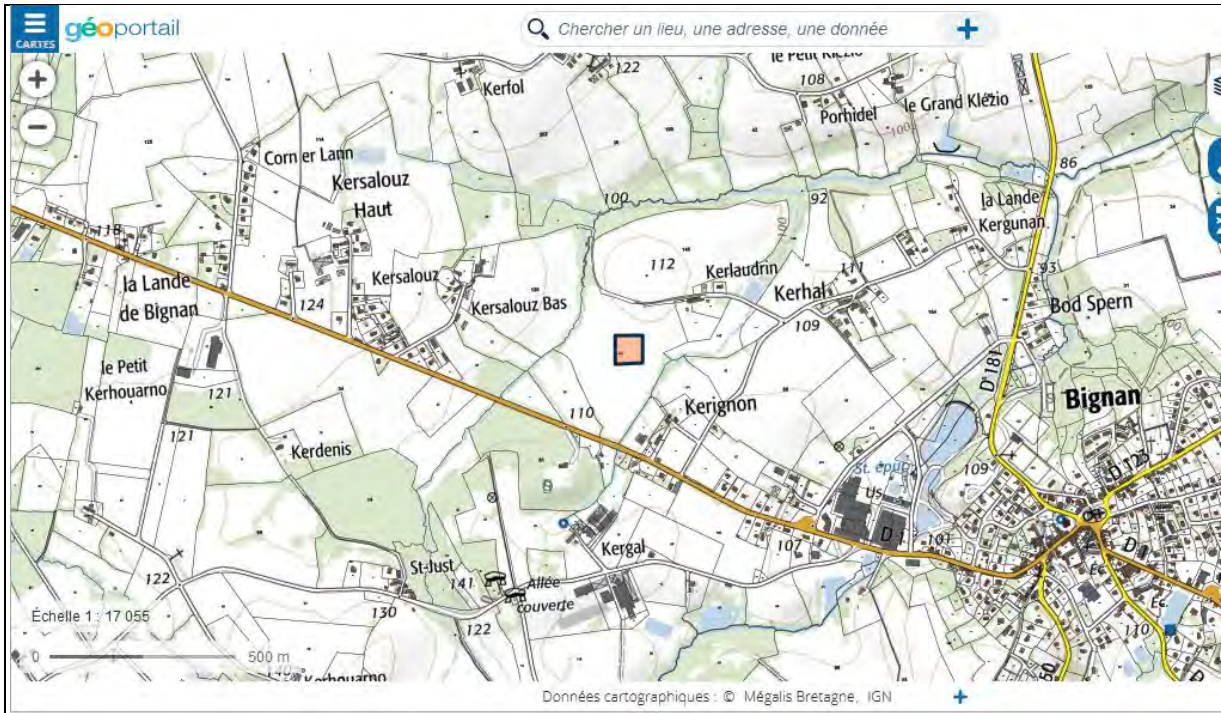
cadastre.gouv.fr

BIGNAN (56)
Kerlaudrin
Prospection inventaire
P. Naas 2018

Redressement informatique
et DAO : P. Naas



INSEE : 56017
COMMUNE : BIGNAN
LIEU-DIT : Kerlaudrin
PROSPECTION : Patrick Naas (2018)





BIGNAN (56) Kerlaudrin

Cliché P. Naas 2018

Ci-dessous cliché redressé et orienté au N (Photoplan)



FICHE D'ENREGISTREMENT DE DECOUVERTE

Année : 2018

Première mention = X

Données complémentaires =

Année de première mention =

N° de l'EA =

NOM DU REDACTEUR : PATRICK NAAS

TEL :

localisation Département : **MORBIHAN** commune principale: **BULEON**

Nom : *La Rabine 2*

Lieu-dit de l'IGN et/ou adresse : *La Rabine / Kerguennec*

Commune principale	Lieu-dit du cadastre	Année	Section(s) . Parcelle (s)
BULEON	La Rabine	2018	ZH.2a

Commune (s)secondaire(s)	Lieu-dit du cadastre	Année	Section (s)	Parcelle (s)

IDENTIFICATION

DESCRIPTION (les affixes 1 et 2 sont à choisir dans la liste des affixes matière, morphologie ou autre)

Structures (illimité)	Doute	Affixe 1	Affixe 2	Quantité
Enclos		quadrangulaire		
Fossé		curviligne		
Commentaire sur les structures Fossé curviligne (incomplet), peut-être associé à un petit enclos quadrangulaire irrégulier (env. 140 m ²). A proximité, possible système d'enclos curvilignes (non reportés sur le plan) pouvant correspondre à l'habitat associé.				

INTERPRETATION (les affixes 1 et 2 sont à choisir dans la liste des affixes matière, morphologie ou autre)

Nature (limité à 2)	Affixe 1	Affixe 2	Quantité
Funéraire			
Habitat ??			
Commentaire sur l'interprétation Enclos funéraire à proximité d'un possible habitat matérialisé par des fossés curvilignes (peu visibles sur les clichés)			

MOBILIER Mobilier significatif (décrit et commenté) :

Contexte du mobilier :	Lieu de dépôt du mobilier :
------------------------	-----------------------------

CHRONOLOGIE

Période de début : Age du Fer	?	siècle : VIe s. avant	date :
Période de fin : Age du Fer	?	siècle : Ve s. avant	date :

Indicateur de période : Typologie enclos

Attribution culturelle :

Commentaire sur la chronologie
Enclos funéraire fin Hallstat / LT ancienne

GEOREFERENCES (Coordonnées de l'entité) :

Type de fond :

Précision de l'emprise :

X du centroïde : 225.900

Y du centroïde : 2333.050

altitude en m: 110

ETAT ACTUEL

Situation : plein air Grotte, abri, souterrain Immergé

Topographie	Géologie	Géomorphologie

Détruit : OUI NON

En élévation : OUI NON

CIRCONSTANCES DE DECOUVERTE

Année de la découverte	Circonstance de la découverte	Inventeur/informateur
2018	Prospection aérienne	P. NAAS

SOURCES :(mentionner documents bibliographiques, archives, cartes, plans, photographies etc...) :

Notice	pages concernées

Commentaire général sur l'EA :

Cadre réservé au SRA

• N° Entité :

Modification

EXTRAIT DU PLAN CADASTRAL

Département :
MORBIHAN

Commune :
BULEON

Section : ZH
Feuille : 000 ZH 01

Échelle d'origine : 1/2000
Échelle d'édition : 1/2000

Date d'édition : 20/05/2019
(fuseau horaire de Paris)

Coordonnées en projection : RGF93CC48
©2017 Ministère de l'Action et des Comptes
publics

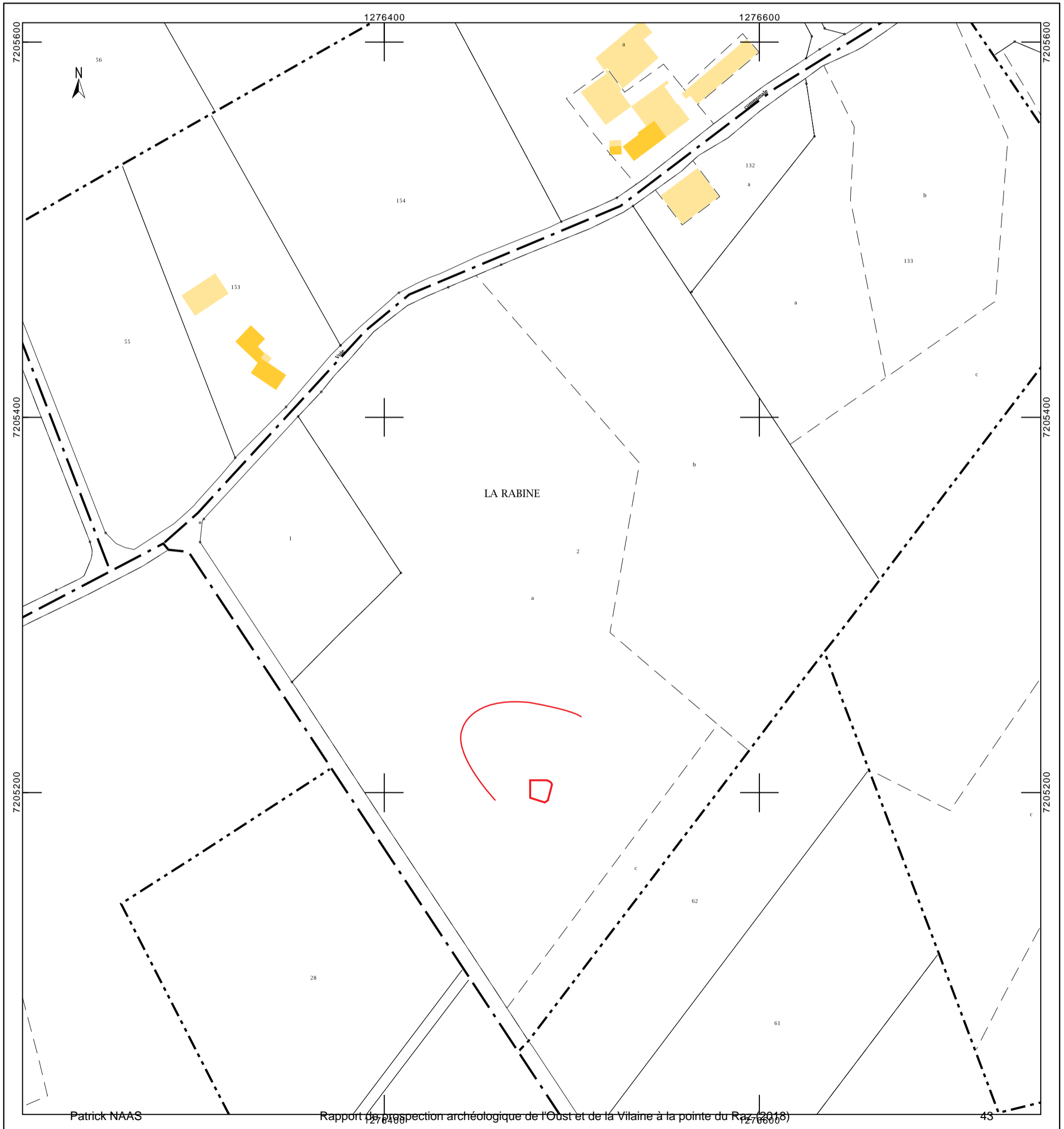
Le plan visualisé sur cet extrait est géré par le
centre des impôts foncier suivant :
VANNES
Pôle de topographie et de gestion cadastrale
13 Avenue Saint Symphorien 56020
56020 VANNES Cédex
tél. 02 97 01 50 66 -fax
ptgc.morbihan@dgfip.finances.gouv.fr

Cet extrait de plan vous est délivré par :

cadastre.gouv.fr

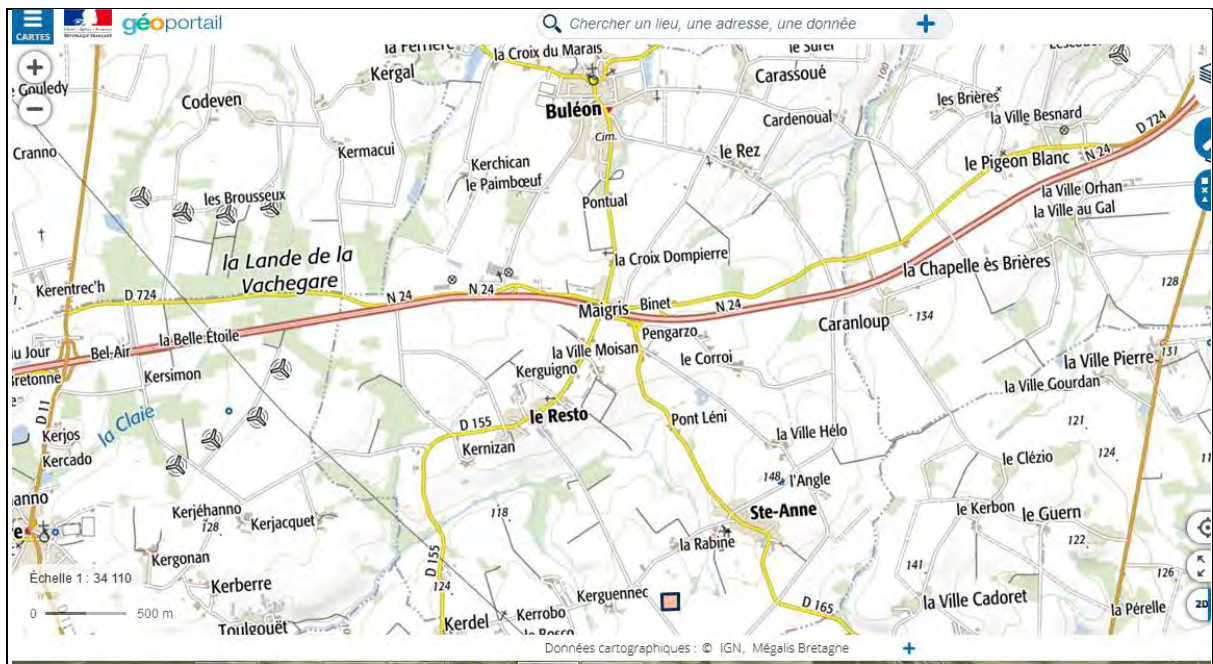
BULEON (56)
La Rabine 2
Prospection inventaire
P. Naas 2018

Redressement d'ap. Google 2016
et clichés obliques 2018
DAO P. Naas





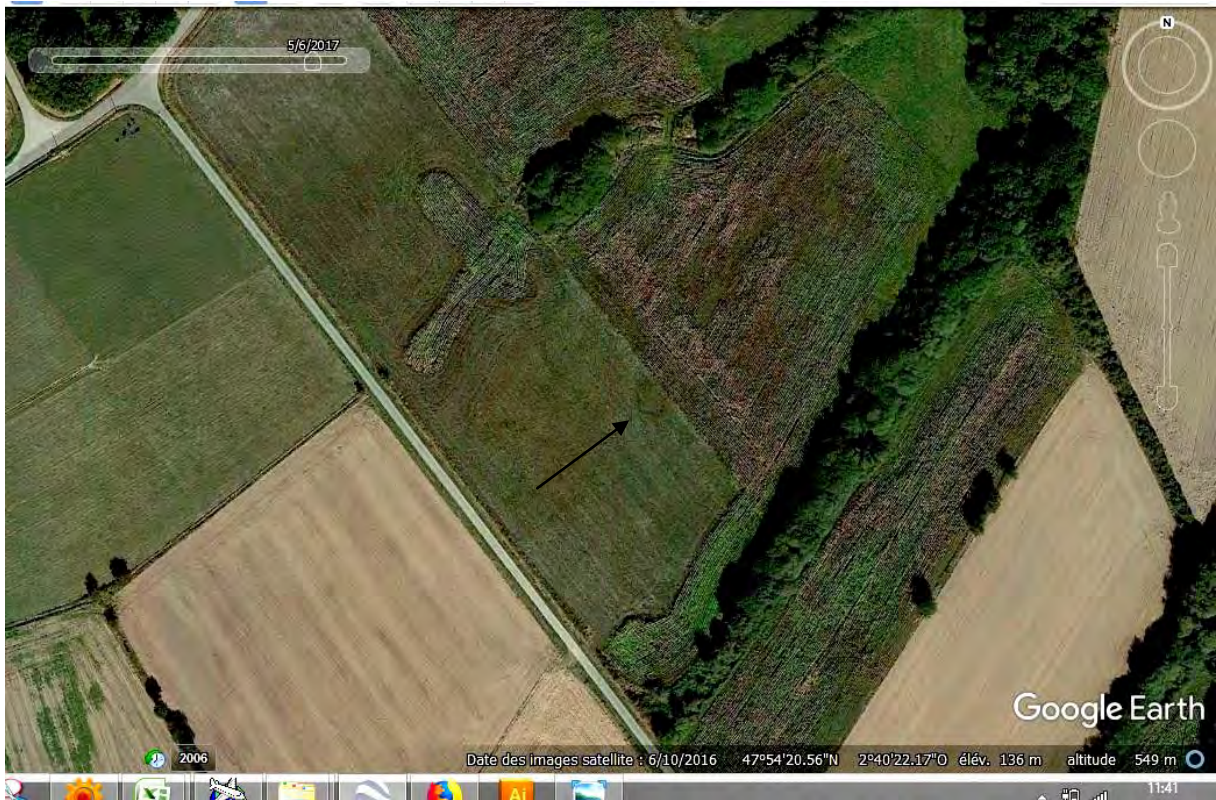
BULEON (56) – La Rabine 2 / Kerguennec 2018





BULEON (56) - La Rabine 2
Clichés P. Naas 2018





BULEON La Rabine 2
Capture Google 2006

FICHE D'ENREGISTREMENT DE DECOUVERTE

Année : 2018

Première mention =

Données complémentaires = X

Année de première mention = 1991

N° de l'EA = 56 041 0011

NOM DU REDACTEUR : PATRICK NAAS

TEL :

Localisation Département : MORBIHAN

commune principale: CLEGUEREC

Nom : Lieu-dit de l'IGN et/ou adresse : Lintever / La Villeneuve Locmaria

Commune principale	Lieu-dit du cadastre	Année	Section(s) . Parcelle (s)
CLEGUEREC	Lintever	2018	ZR.57

Commune (s)secondaire(s)	Lieu-dit du cadastre	Année	Section (s)	Parcelle (s)

IDENTIFICATION

DESCRIPTION (les affixes 1 et 2 sont à choisir dans la liste des affixes matière, morphologie ou autre)

Structures (illimité)	Doute	Affixe 1	Affixe 2	Quantité
Enclos		En D (mixte)		1
Enclos		curviligne		1
Commentaire sur les structures Petit enclos en D (1600 m ²) à large fossé découvert en 1991 recoupé (ou superposé à) par un enclos à dominante curviligne (3800 m ²). Plan redressé (Photoplan et IGN 2010).				

INTERPRETATION (les affixes 1 et 2 sont à choisir dans la liste des affixes matière, morphologie ou autre)

Nature (limité à 2)	Affixe 1	Affixe 2	Quantité
Habitats			2
Commentaire sur l'interprétation Habitat remanié ou réoccupé			

MOBLIER Mobilier significatif (décrit et commenté) :

Contexte du mobilier :	Lieu de dépôt du mobilier :
------------------------	-----------------------------

CHRONOLOGIE

Période de début : Age du Fer	?	siècle :	date :
Période de fin : Age du Fer	?	siècle :	date :

Indicateur de période : Typologie enclos

Attribution culturelle :

Commentaire sur la chronologie

GEOREFERENCES (Coordonnées de l'entité) :

Type de fond :

Précision de l'emprise :

X du centroïde : 200.450

Y du centroïde : 2359.330

altitude en m : 109

ETAT ACTUEL

Situation : plein air Grotte, abri, souterrain Immergé

<i>Topographie</i>	<i>Géologie</i>	<i>Géomorphologie</i>

Détruit : OUI NON

En élévation : OUI NON

CIRCONSTANCES DE DECOUVERTE

<i>Année de la découverte</i>	<i>Circonstance de la découverte</i>	<i>Inventeur/informateur</i>
2018	Prospection aérienne	P. NAAS

SOURCES :(mentionner documents bibliographiques, archives, cartes, plans, photographies etc...) :

<i>Notice</i>	<i>pages concernées</i>

Commentaire général sur l'EA :

Cadre réservé au SRA

• N° Entité :

Modification

EXTRAIT DU PLAN CADASTRAL

CLEGUEREC (56)
Lintever
Prospection diachronique
P. Naas (1993 et 2018)

Redressement informatique
et DAO P.Naas

Le plan visualisé sur cet extrait est géré par le
centre des impôts foncier suivant :
VANNES
Pôle de topographie et de gestion cadastrale
13 Avenue Saint Symphorien 56020
56020 VANNES Cédex
tél. 02 97 01 50 66 -fax
ptgc.morbihan@dgfip.finances.gouv.fr

Cet extrait de plan vous est délivré par :

cadastre.gouv.fr

Département :
MORBIHAN

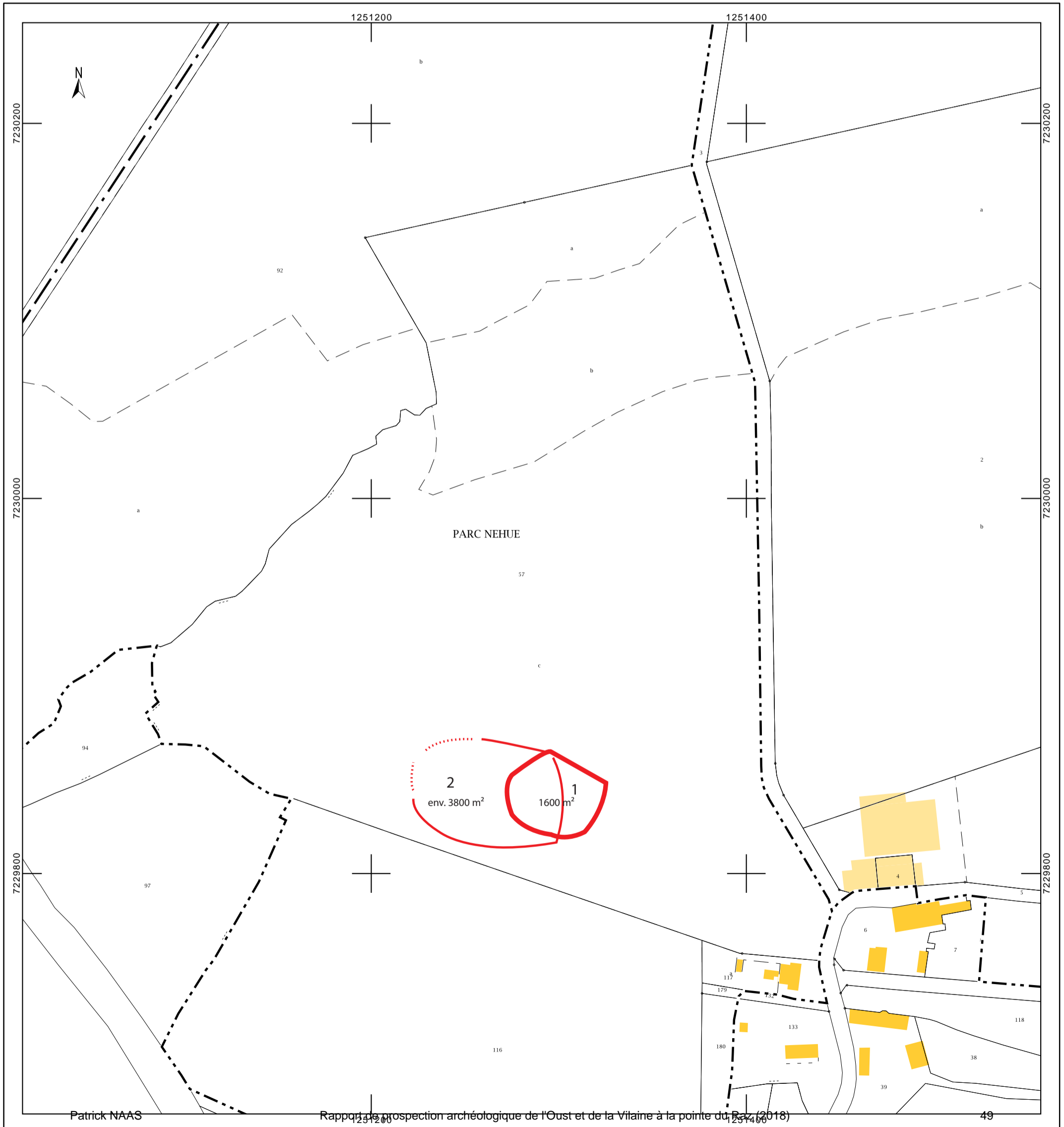
Commune :
CLEGUEREC

Section : ZR
Feuille : 000 ZR 01

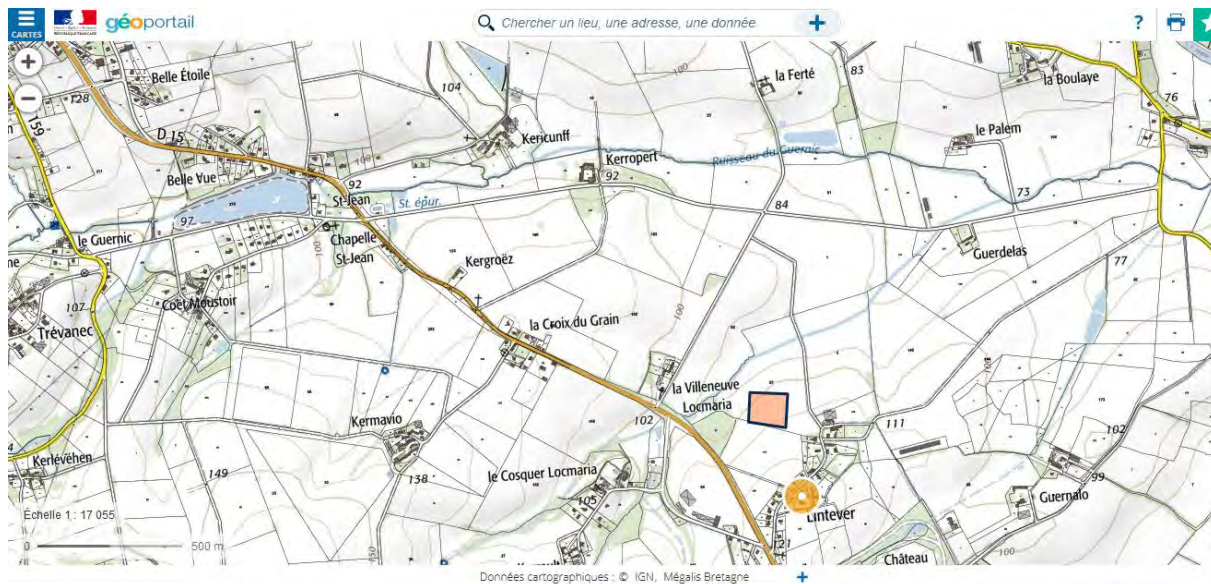
Échelle d'origine : 1/2000
Échelle d'édition : 1/2000

Date d'édition : 21/05/2019
(fuseau horaire de Paris)

Coordonnées en projection : RGF93CC48
©2017 Ministère de l'Action et des Comptes
publics



CLEGUEREC (56) - Lintever / La Villeneuve Locmaria





CLEGUEREC (56) Lintever / La Villeneuve Locmaria
Clichés P. Naas 2018






CLEGUEREC (56) Lintever / La Villeneuve Locmaria

Ci-dessus : cliché P. Naas 2018

Ci-dessous : IGN Géobretagne 2010



FICHE D'ENREGISTREMENT DE DECOUVERTE

Année : 2018

Première mention = X

Données complémentaires =

Année de première mention =

N° de l'EA =

NOM DU REDACTEUR : PATRICK NAAS

TEL :

Localisation Département : MORBIHAN

commune principale: GUEGON

Nom : La Ville Denoual 2 Lieu-dit de l'IGN et/ou adresse : La Ville Denoual

Commune principale	Lieu-dit du cadastre	Année	Section(s) . Parcelle (s)
GUEGON	La Ville Denoual	2018	ZS.67, 68, 198.

Commune (s)secondaire(s)	Lieu-dit du cadastre	Année	Section (s)	Parcelle (s)

IDENTIFICATION

DESCRIPTION (les affixes 1 et 2 sont à choisir dans la liste des affixes matière, morphologie ou autre)

Structures (illimité)	Doute	Affixe 1	Affixe 2	Quantité
Enclos		curviligne		
Commentaire sur les structures				
S. : 6300 m ²				
Possible fossé de partition				
Fossés à la périphérie, au SO et au NE (autres enclos ?)				

INTERPRETATION (les affixes 1 et 2 sont à choisir dans la liste des affixes matière, morphologie ou autre)

Nature (limité à 2)	Affixe 1	Affixe 2	Quantité
Habitat			1
Commentaire sur l'interprétation			

MOBILIER Mobilier significatif (décrit et commenté) :

Contexte du mobilier :	Lieu de dépôt du mobilier :
------------------------	-----------------------------

CHRONOLOGIE

Période de début : Age du Fer	?	siècle :	date :
Période de fin : Moyen-Age	?	siècle :	date :

Indicateur de période : Typologie enclos

Attribution culturelle :

Commentaire sur la chronologie
Plutôt Age du Fer

GEOREFERENCES (Coordonnées de l'entité) :

Type de fond :

Précision de l'emprise :

X du centroïde : 234.250

Y du centroïde : 2336.425

altitude en m: 100

ETAT ACTUEL

Situation : plein air Grotte, abri, souterrain Immergé

Topographie	Géologie	Géomorphologie
Rebord de plateau		

Détruit : OUI NON

En élévation : OUI NON

CIRCONSTANCES DE DECOUVERTE

Année de la découverte	Circonstance de la découverte	Inventeur/informateur
2018	Prospection aérienne	P. NAAS

SOURCES :(mentionner documents bibliographiques, archives, cartes, plans, photographies etc...) :

Notice	pages concernées

Commentaire général sur l'EA :

Cadre réservé au SRA

• N° Entité :

Modification

DIRECTION GÉNÉRALE DES
FINANCES PUBLIQUES

EXTRAIT DU PLAN CADASTRAL

GUEGON (56)
La Ville Denoual 2

Prospection diachronique
P. Naas 2018

D'après cliché vertical
Géobretagne 2010
DAO P. Naas

Département :
MORBIHAN

Commune :
GUEGON

Section : ZS
Feuille : 000 ZS 01

Échelle d'origine : 1/2000
Échelle d'édition : 1/2000

Date d'édition : 03/03/2019
(fuseau horaire de Paris)

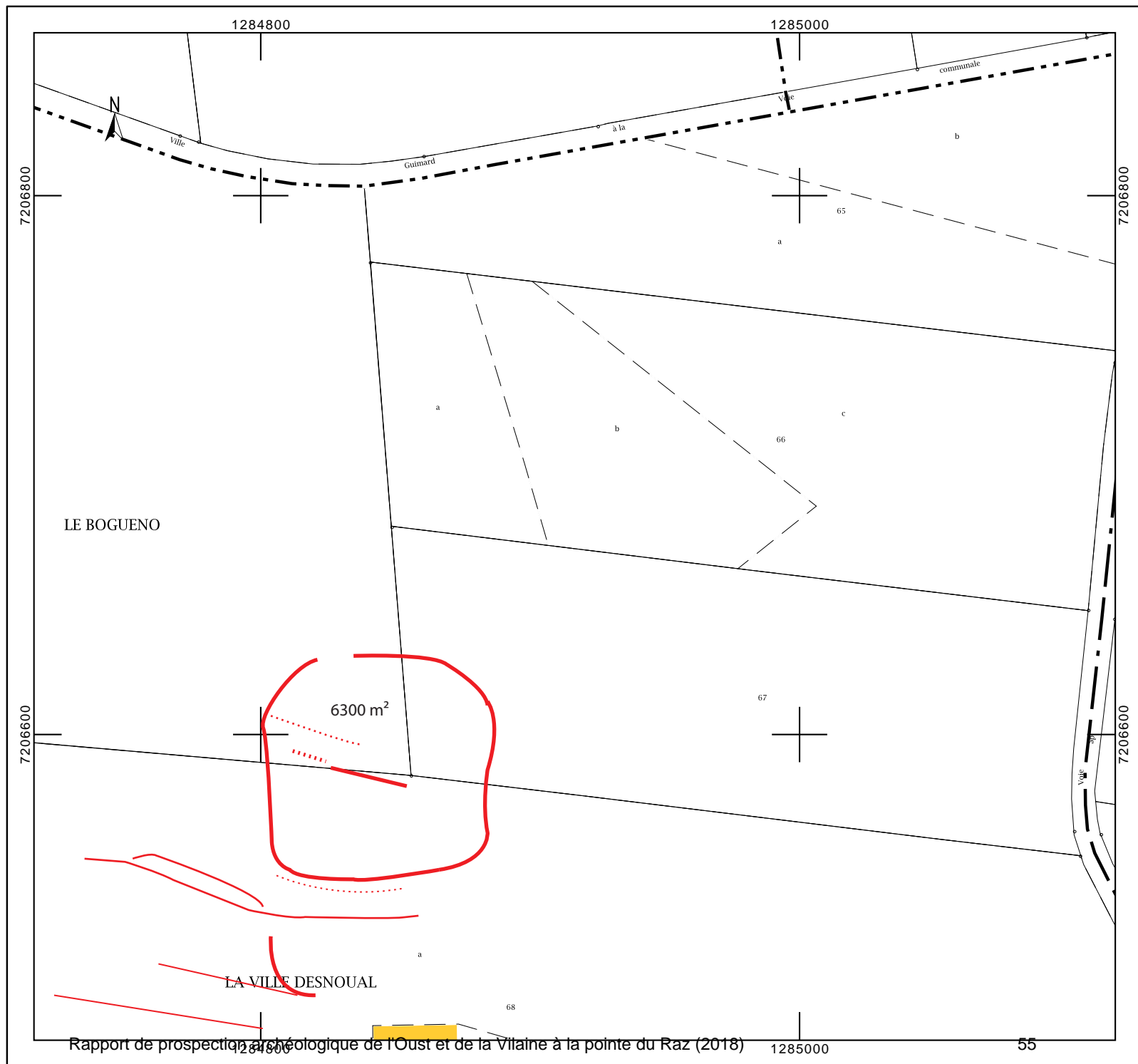
Coordonnées en projection : RGF93CC48

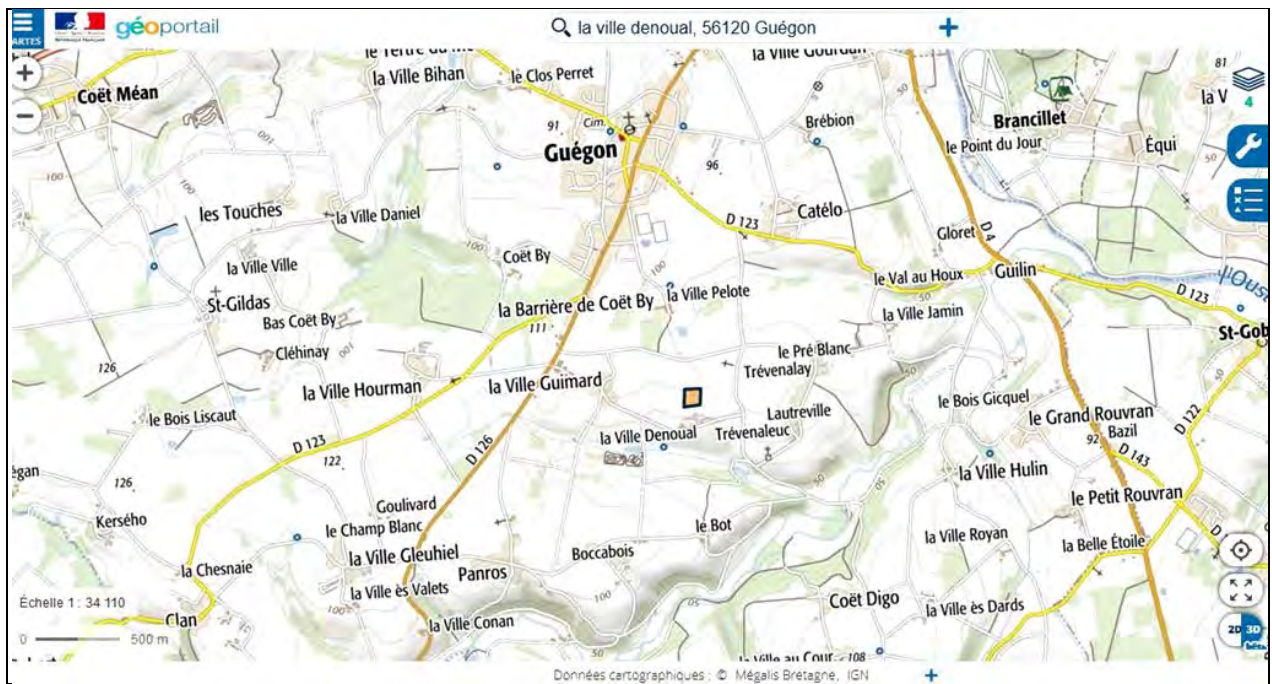
Le plan visualisé sur cet extrait est géré par le centre
des impôts foncier suivant :
VANNES
Pôle de topographie et de gestion cadastrale 13
Avenue Saint Symphorien 56020
56020 VANNES Cédex
tél. 02 97 01 50 66 -fax
ptgc.morbihan@dgfip.finances.gouv.fr

Cet extrait de plan vous est délivré par :

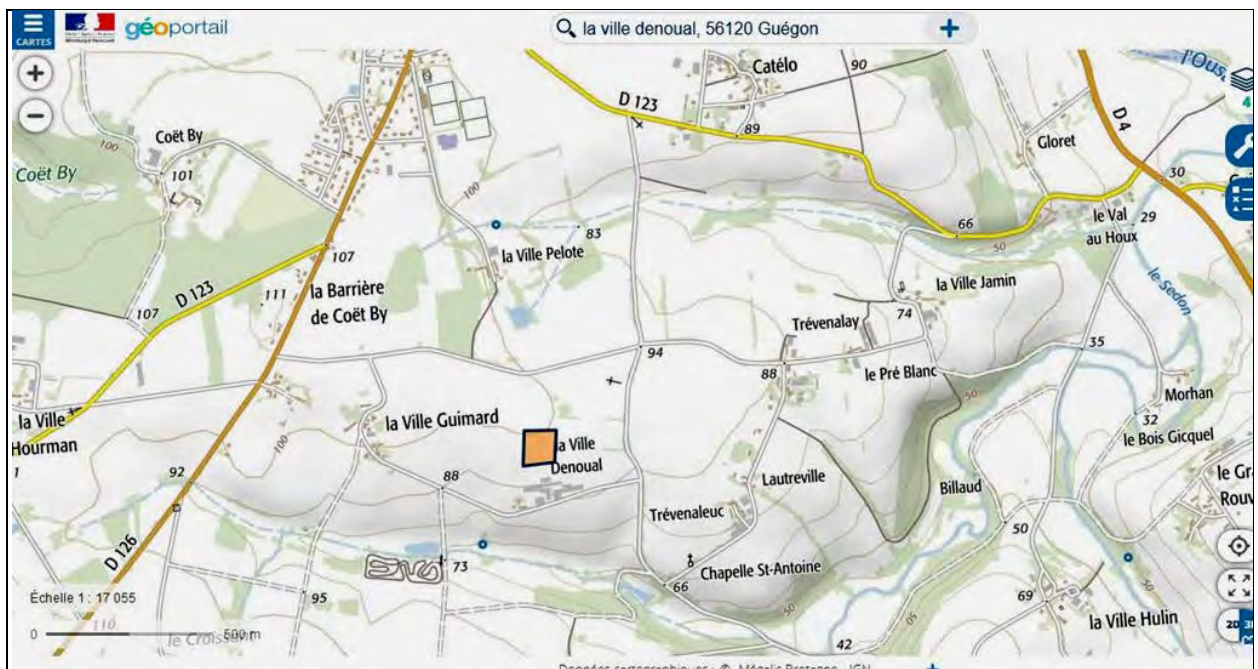
cadastre.gouv.fr
©2017 Ministère de l'Action et des Comptes publics

Patrick NAAS





GUEGON (56) La Ville Denoual 2





GUEGON (56) La Ville Denoual 2
Clichés IGN/ Géobretagne 2010



FICHE D'ENREGISTREMENT DE DECOUVERTE

Année : 2018

Première mention = X

Données complémentaires =

Année de première mention =

N° de l'EA =

NOM DU REDACTEUR : PATRICK NAAS

TEL :

Localisation Département : MORBIHAN

commune principale: GUEGON

Nom : La Ville Guillemot 2 *Lieu-dit de l'IGN et/ou adresse* : La Ville Guillemot

Commune principale	Lieu-dit du cadastre	Année	Section(s) . Parcelle (s)
GUEGON	La Ville Guillemot	2018	WB.6, 10, 11.

Commune (s)secondaire(s)	Lieu-dit du cadastre	Année	Section (s)	Parcelle (s)

IDENTIFICATION

DESCRIPTION (les affixes 1 et 2 sont à choisir dans la liste des affixes matière, morphologie ou autre)

Structures (illimité)	Doute	Affixe 1	Affixe 2	Quantité
Enclos		rectilinéaire	quadrangulaire	1
Commentaire sur les structures Enclos pseudo carré (4600 m ²)				

INTERPRETATION (les affixes 1 et 2 sont à choisir dans la liste des affixes matière, morphologie ou autre)

Nature (limité à 2)	Affixe 1	Affixe 2	Quantité
Habitat			
Commentaire sur l'interprétation			

MOBILIER Mobilier significatif (décrit et commenté) :

Contexte du mobilier :	Lieu de dépôt du mobilier :
------------------------	-----------------------------

CHRONOLOGIE

Période de début : Fin Age du Fer	?	siècle : fin 1 ^{er} s. av.	date : -50
Période de fin : Début période antique	?	siècle : 1 ^{er} s. ap.	date : +70

Indicateur de période : Typologie enclos

Attribution culturelle :

Commentaire sur la chronologie

GEOREFERENCES (Coordonnées de l'entité) :

Type de fond :

Précision de l'emprise :

X du centroïde : 227.990

Y du centroïde : 2338500

altitude en m : 112

ETAT ACTUEL

Situation : plein air Grotte, abri, souterrain Immergé

<i>Topographie</i>	<i>Géologie</i>	<i>Géomorphologie</i>
Plateau, extrémité interfluve		

Détruit : OUI NON

En élévation : OUI NON

CIRCONSTANCES DE DECOUVERTE

<i>Année de la découverte</i>	<i>Circonstance de la découverte</i>	<i>Inventeur/informateur</i>
2018	Prospection aérienne	P. NAAS

SOURCES :(mentionner documents bibliographiques, archives, cartes, plans, photographies etc...) :

<i>Notice</i>	<i>pages concernées</i>

Commentaire général sur l'EA :

Cadre réservé au SRA

• N° Entité :

Modification

DIRECTION GÉNÉRALE DES
FINANCES PUBLIQUES

EXTRAIT DU PLAN CADASTRAL

GUEGON (56)
La Ville Guillemot 2

Prospection diachronique
P. Naas 2018

Redressement informatique
et DAO P. Naas

Département :
MORBIHAN

Commune :
GUEGON

Section : WB
Feuille : 000 WB 01

Échelle d'origine : 1/2000
Échelle d'édition : 1/2000

Date d'édition : 27/02/2019
(fuseau horaire de Paris)

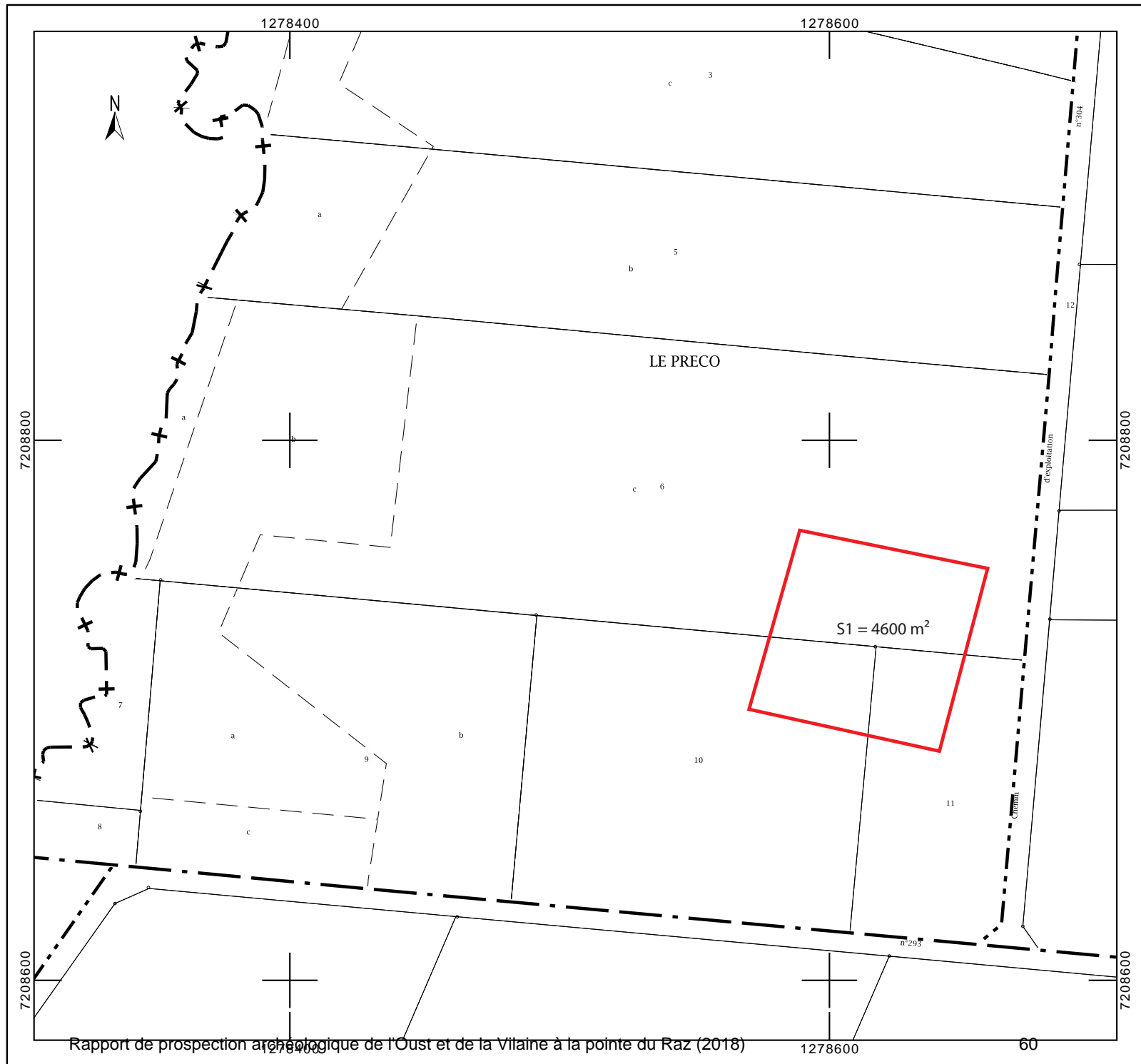
Coordonnées en projection : RGF93CC48

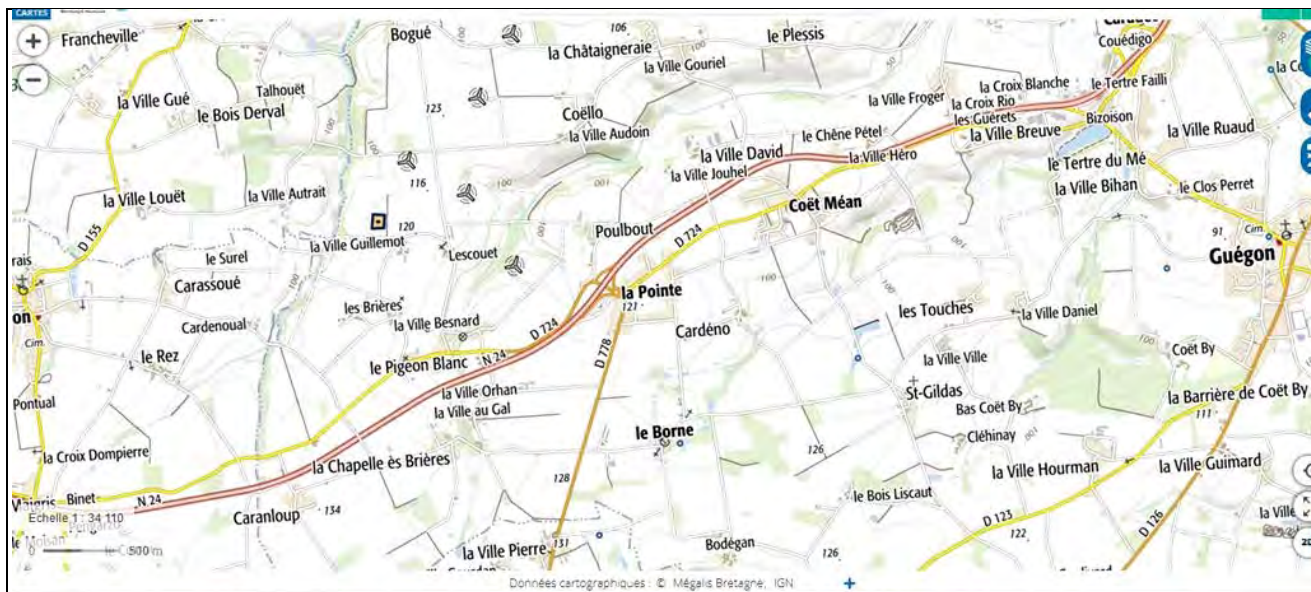
Le plan visualisé sur cet extrait est géré par le centre
des impôts foncier suivant :
VANNES
Pôle de topographie et de gestion cadastrale 13
Avenue Saint Symphorien 56020
56020 VANNES Cédex
tél. 02 97 01 50 66 -fax
ptgc.morbihan@dgfip.finances.gouv.fr

Cet extrait de plan vous est délivré par :

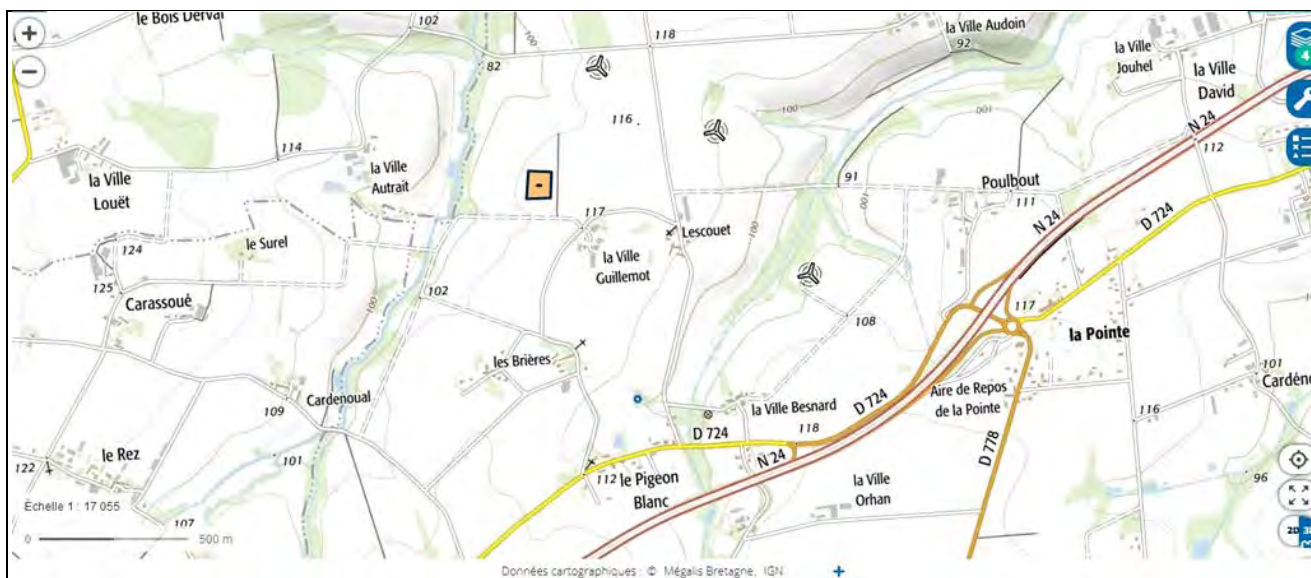
cadastre.gouv.fr
©2017 Ministère de l'Action et des Comptes publics

Patrick NAAS





GUEGON (56) – La Ville Guillemot 2





GUEGON (56) La Ville Guillemot 2
Cliché Patrick Naas 2018



FICHE D'ENREGISTREMENT DE DECOUVERTE

Année : 2018

Première mention = X

Données complémentaires =

Année de première mention =

N° de l'EA =

NOM DU REDACTEUR : PATRICK NAAS

TEL :

Localisation Département : **MORBIHAN**

commune principale: **GUEHENNO**

Nom : *Lieu-dit de l'IGN et/ou adresse : La Ville Cadoret*

<i>Commune principale</i>	<i>Lieu-dit du cadastre</i>	<i>Année</i>	<i>Section(s) . Parcelle (s)</i>
GUEHENNO	La Ville Cadoret	2018	ZM.158, 185

<i>Commune (s)secondaire(s)</i>	<i>Lieu-dit du cadastre</i>	<i>Année</i>	<i>Section (s)</i>	<i>Parcelle (s)</i>

IDENTIFICATION

DESCRIPTION (les affixes 1 et 2 sont à choisir dans la liste des affixes matière, morphologie ou autre)

<i>Structures (illimité)</i>	<i>Doute</i>	<i>Affixe 1</i>	<i>Affixe 2</i>	<i>Quantité</i>
Enclos		rectiligne		1
Fossés		rectilignes	parcellaire	2
Commentaire sur les structures Petit enclos légèrement trapézoïdal S. 750 m². Prolongé au sud par 1 fossé recoupé par un second fossé parallèle à l'enclos.				

INTERPRETATION (les affixes 1 et 2 sont à choisir dans la liste des affixes matière, morphologie ou autre)

<i>Nature (limité à 2)</i>	<i>Affixe 1</i>	<i>Affixe 2</i>	<i>Quantité</i>
Structure annexe ?			
Commentaire sur l'interprétation Structure annexe dépendant d'un habitat ou habitat à part entière ? Funéraire exclu (dimensions, fossés parcellaire).			

MOBILIER Mobilier significatif (décrit et commenté) :

<i>Contexte du mobilier :</i>	<i>Lieu de dépôt du mobilier :</i>
-------------------------------	------------------------------------

CHRONOLOGIE

Période de début : Fin Age du Fer	?	siècle :	date :
Période de fin : Haut-Empire (Ier s. ap.) ?	?	siècle :	date :

Indicateur de période : Typologie enclos

Attribution culturelle :

Commentaire sur la chronologie

GEOREFERENCES (Coordonnées de l'entité) :

Type de fond :

Précision de l'emprise :

X du centroïde : 227.445

Y du centroïde : 2334.745

altitude en m : 134

ETAT ACTUEL

Situation : plein air Grotte, abri, souterrain Immergé

<i>Topographie</i>	<i>Géologie</i>	<i>Géomorphologie</i>
plateau		

Détruit : OUI NON

En élévation : OUI NON

CIRCONSTANCES DE DECOUVERTE

<i>Année de la découverte</i>	<i>Circonstance de la découverte</i>	<i>Inventeur/informateur</i>
2018	Prospection aérienne	P. NAAS

SOURCES :(mentionner documents bibliographiques, archives, cartes, plans, photographies etc...) :

Notice	pages concernées

Commentaire général sur l'EA :

Cadre réservé au SRA

• N° Entité :

Modification

Département :
MORBIHAN

Commune :
GUEHENNO

Section : ZM
Feuille : 000 ZM 01

Échelle d'origine : 1/2000
Échelle d'édition : 1/2000

Date d'édition : 22/02/2019
(fuseau horaire de Paris)

Coordonnées en projection : RGF93CC48
©2017 Ministère de l'Action et des
Comptes publics

DIRECTION GÉNÉRALE DES FINANCES PUBLIQUES

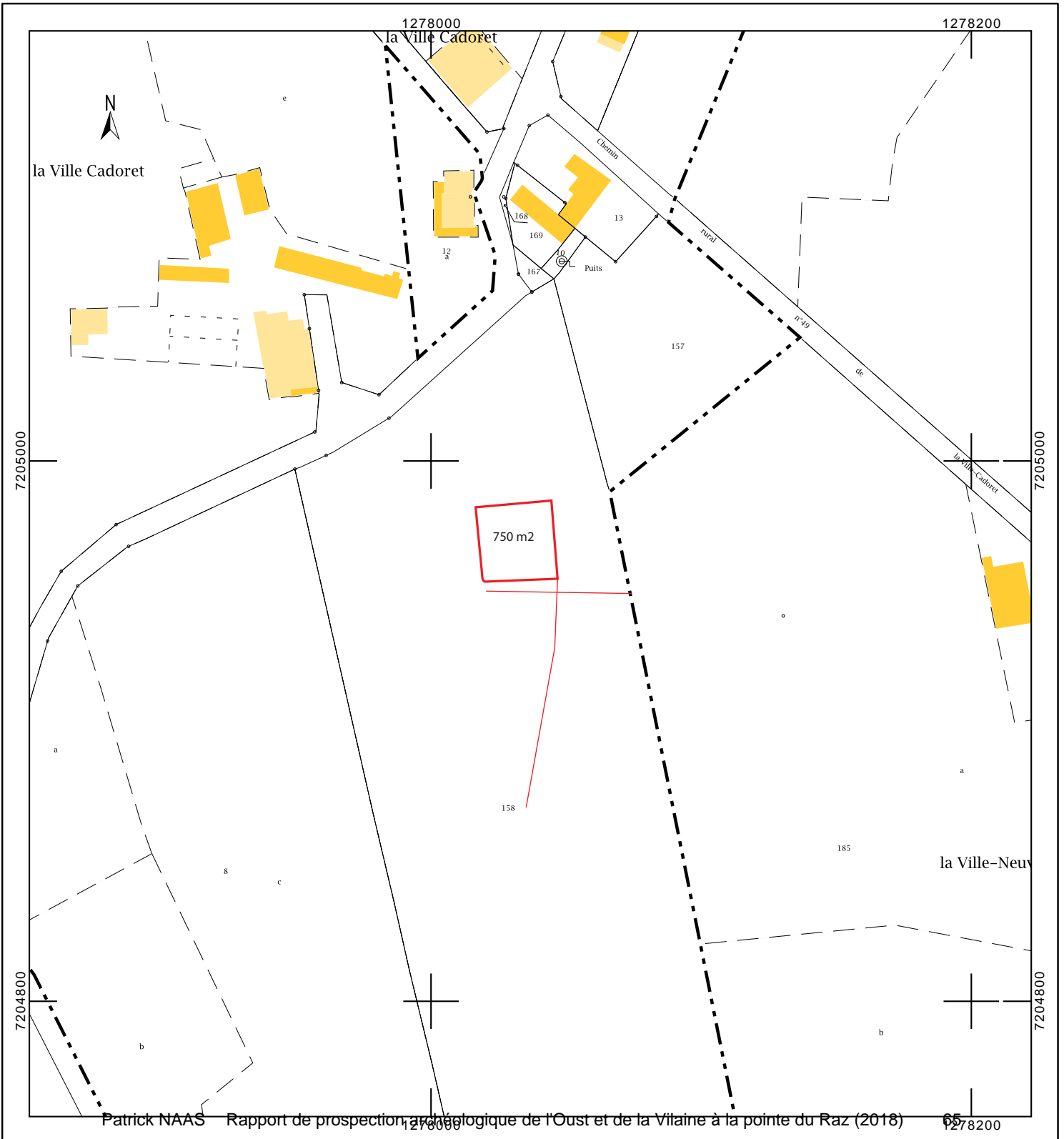
EXTRAIT DU PLAN CADASTRAL

GUEHENNO
La Ville Cadoret
Prospection diachronique
P. Naas 2018
Redressement informatique
d'ap. Géoportail / IGN 2010

Le plan visualisé sur cet extrait est géré
par le centre des impôts foncier suivant :
VANNES
Pôle de topographie et de gestion
cadastrale 13 Avenue Saint Symphorien
56020
56020 VANNES Cédex
tél. 02 97 01 50 66 -fax
ptgc.morbihan@dgfip.finances.gouv.fr

Cet extrait de plan vous est délivré par :

cadastre.gouv.fr




N° INSEE : 56071
COMMUNE : GUEHENNO
Lieu-dit : La Ville Cadoret
Propection : P. Naas (2018)



GUEHENNO (56) La Ville Cadoret
IGN 2019




GUEHENNO (56)
La Ville Cadoret
Clichés P. Naas 2018





GUEHENNO (56)
La Ville Cadoret
Géobretagne / IGN 2010



FICHE D'ENREGISTREMENT DE DECOUVERTE

Année : 2018

Première mention = X

Données complémentaires =

Année de première mention =

N° de l'EA =

NOM DU REDACTEUR : PATRICK NAAS

TEL :

Localisation Département : MORBIHAN

commune principale: GUERN

Nom : Lieu-dit de l'IGN et/ou adresse : Bellevue

Commune principale	Lieu-dit du cadastre	Année	Section(s) . Parcelle (s)
Guern	Bellevue	2018	ZL.45 a-b, 46

Commune (s)secondaire(s)	Lieu-dit du cadastre	Année	Section (s)	Parcelle (s)

IDENTIFICATION

DESCRIPTION (les affixes 1 et 2 sont à choisir dans la liste des affixes matière, morphologie ou autre)

Structures (illimité)	Doute	Affixe 1	Affixe 2	Quantité
Enclos		circulaire		1
Commentaire sur les structures Petit enclos quasi circulaire . S. = 800 m ²				

INTERPRETATION (les affixes 1 et 2 sont à choisir dans la liste des affixes matière, morphologie ou autre)

Nature (limité à 2)	Affixe 1	Affixe 2	Quantité
Funéraire ?			1
Commentaire sur l'interprétation Diam. 32 m . Funéraire ?			

MOBILIER Mobilier significatif (décrit et commenté) :

Contexte du mobilier :	Lieu de dépôt du mobilier :
------------------------	-----------------------------

CHRONOLOGIE

Période de début : Age du Bronze	?	siècle :	date :
Période de fin : Age du Bronze	?	siècle :	date :

Indicateur de période : Typologie enclos

Attribution culturelle :

Commentaire sur la chronologie

GEOREFERENCES (Coordonnées de l'entité) :

Type de fond :

Précision de l'emprise :

X du centroïde : 195.950

Y du centroïde : 2350.925

altitude en m : 166

ETAT ACTUEL

Situation : plein air Grotte, abri, souterrain Immergé

<i>Topographie</i>	<i>Géologie</i>	<i>Géomorphologie</i>

Détruit : OUI NON

En élévation : OUI NON

CIRCONSTANCES DE DECOUVERTE

<i>Année de la découverte</i>	<i>Circonstance de la découverte</i>	<i>Inventeur/informateur</i>
2018	Prospection aérienne	P. NAAS

SOURCES :(mentionner documents bibliographiques, archives, cartes, plans, photographies etc...) :

Notice	pages concernées

Commentaire général sur l'EA :

Cadre réservé au SRA

• N° Entité :

Modification

Département :
MORBIHAN

Commune :
GUERN

Section : ZL
Feuille : 000 ZL 01

Échelle d'origine : 1/2000
Échelle d'édition : 1/2000

Date d'édition : 20/05/2019
(fuseau horaire de Paris)

Coordonnées en projection : RGF93CC48
©2017 Ministère de l'Action et des
Comptes publics

DIRECTION GÉNÉRALE DES FINANCES PUBLIQUES

EXTRAIT DU PLAN CADASTRAL

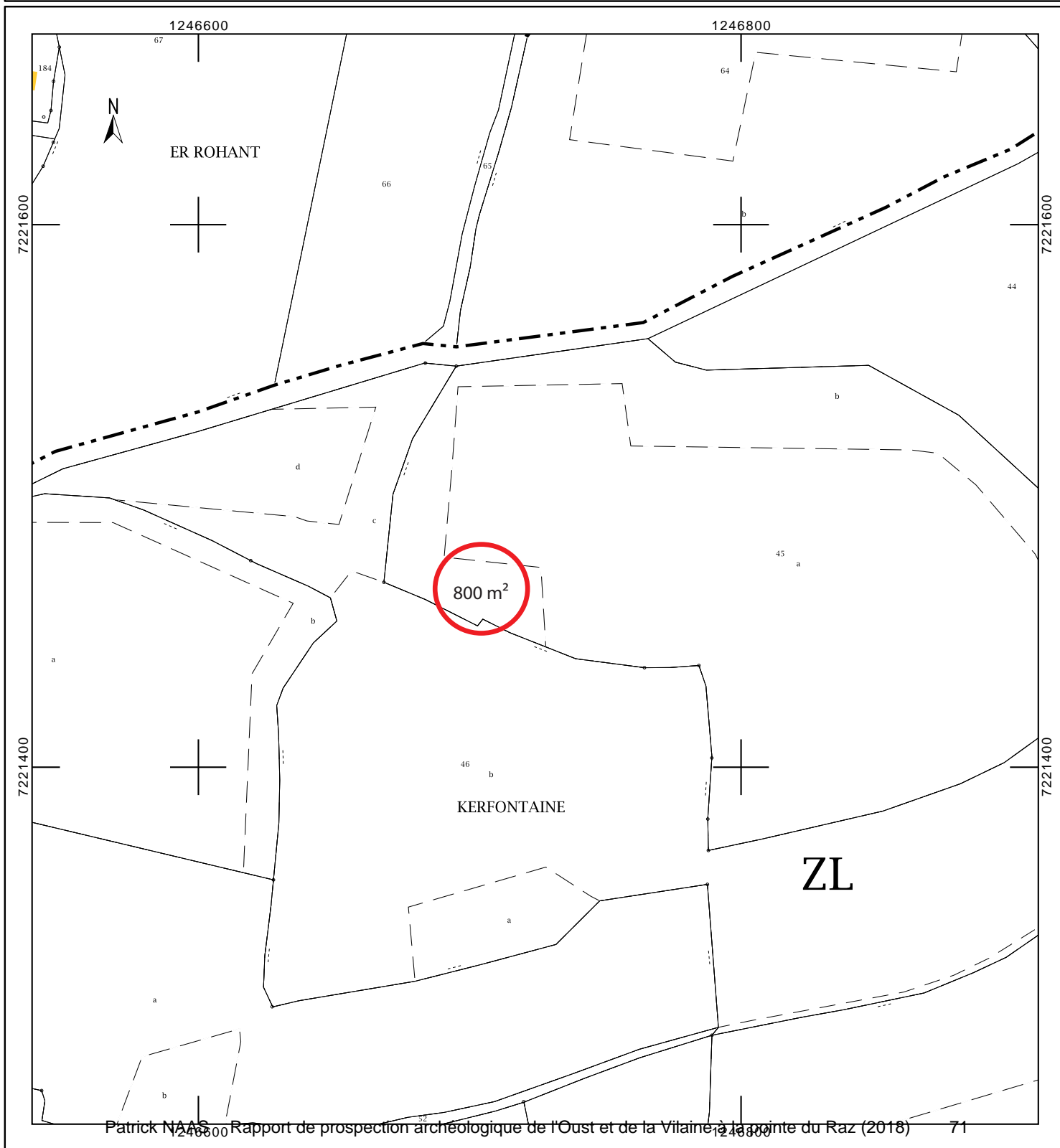
GUERN (56)
Bellevue
Prospection diachronique
P. Naas 2018

Redressement informatique
et DAO P. Naas

Le plan visualisé sur cet extrait est géré
par le centre des impôts foncier suivant :
VANNES
Pôle de topographie et de gestion
cadastrale 13 Avenue Saint Symphorien
56020
56020 VANNES Cédex
tél. 02 97 01 50 66 -fax
ptgc.morbihan@dgfip.finances.gouv.fr

Cet extrait de plan vous est délivré par :

cadastre.gouv.fr



INSEE : 56 076
Commune : GUERN
Lieu-dit : Bellevue
Prospection : P. Naas 2018





GUERN (56) Bellevue
Clichés obliques
P. Naas 2018





GUERN (56) Bellevue
Cliché redressé PHOTOPLAN
P. Naas 2018

FICHE D'ENREGISTREMENT DE DECOUVERTE

Année : 2018

Première mention = X

Données complémentaires =

Année de première mention =

N° de l'EA =

NOM DU REDACTEUR : PATRICK NAAS

TEL :

Localisation Département : MORBIHAN commune principale: LANTILLAC

Nom : Les Landrelles 2 Lieu-dit de l'IGN et/ou adresse : Les Landrelles

Commune principale	Lieu-dit du cadastre	Année	Section(s) . Parcelle (s)
LANTILLAC	Les Landrelles	2018	ZH.71 b-c ; 78 a-b

Commune (s)secondaire(s)	Lieu-dit du cadastre	Année	Section (s)	Parcelle (s)

IDENTIFICATION

DESCRIPTION (les affixes 1 et 2 sont à choisir dans la liste des affixes matière, morphologie ou autre)

Structures (illimité)	Doute	Affixe 1	Affixe 2	Quantité
Enclos		trapezoidal	rectilinéaire	1
Commentaire sur les structures Enclos trapézoïdal à larges fossés (largeur = 4 m). S. 2600 m ²				

INTERPRETATION (les affixes 1 et 2 sont à choisir dans la liste des affixes matière, morphologie ou autre)

Nature (limité à 2)	Affixe 1	Affixe 2	Quantité
Habitat			
Commentaire sur l'interprétation			

MOBILIER Mobilier significatif (décrit et commenté) :

Contexte du mobilier :	Lieu de dépôt du mobilier :
------------------------	-----------------------------

CHRONOLOGIE

Période de début : Age du Fer	?	siècle : IIIe/Ier s. av.	date :
Période de fin : Age du fer	?	siècle : Iers. Av.	date :

Indicateur de période : Typologie enclos

Attribution culturelle :

Commentaire sur la chronologie

GEOREFERENCES (Coordonnées de l'entité) :

Type de fond :

Précision de l'emprise :

X du centroïde : 227.130

Y du centroïde : 2340.300

altitude en m : 98

ETAT ACTUEL

Situation : plein air Grotte, abri, souterrain Immergé

<i>Topographie</i>	<i>Géologie</i>	<i>Géomorphologie</i>
Plateau / talweg secondaire		

Détruit : OUI NON

En élévation : OUI NON

CIRCONSTANCES DE DECOUVERTE

<i>Année de la découverte</i>	<i>Circonstance de la découverte</i>	<i>Inventeur/informateur</i>
2018	Prospection aérienne	P. NAAS

SOURCES :(mentionner documents bibliographiques, archives, cartes, plans, photographies etc...) :

<i>Notice</i>	<i>pages concernées</i>

Commentaire général sur l'EA :

Cadre réservé au SRA

• N° Entité :

Modification

Département :
MORBIHAN

Commune :
LANTILLAC

Section : ZH
Feuille : 000 ZH 01

Échelle d'origine : 1/2000
Échelle d'édition : 1/2000

Date d'édition : 25/02/2019
(fuseau horaire de Paris)

Coordonnées en projection : RGF93CC48
©2017 Ministère de l'Action et des
Comptes publics

DIRECTION GÉNÉRALE DES FINANCES PUBLIQUES

EXTRAIT DU PLAN CADASTRAL

LANTILLAC (56)
Les Landrelles 2

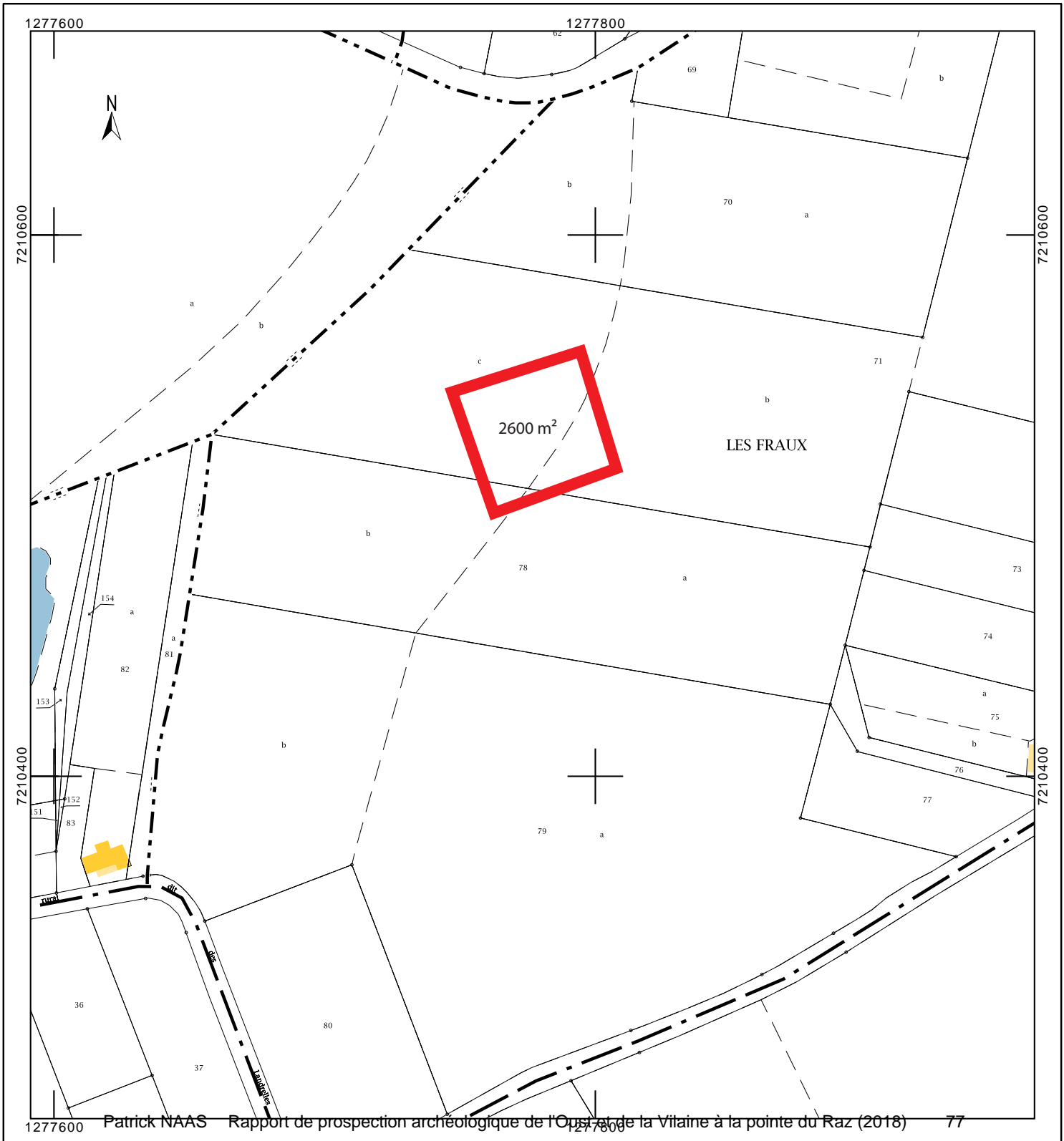
Prospection diachronique
P. Naas 2018

Redressement informatique
et DAO : P. Naas

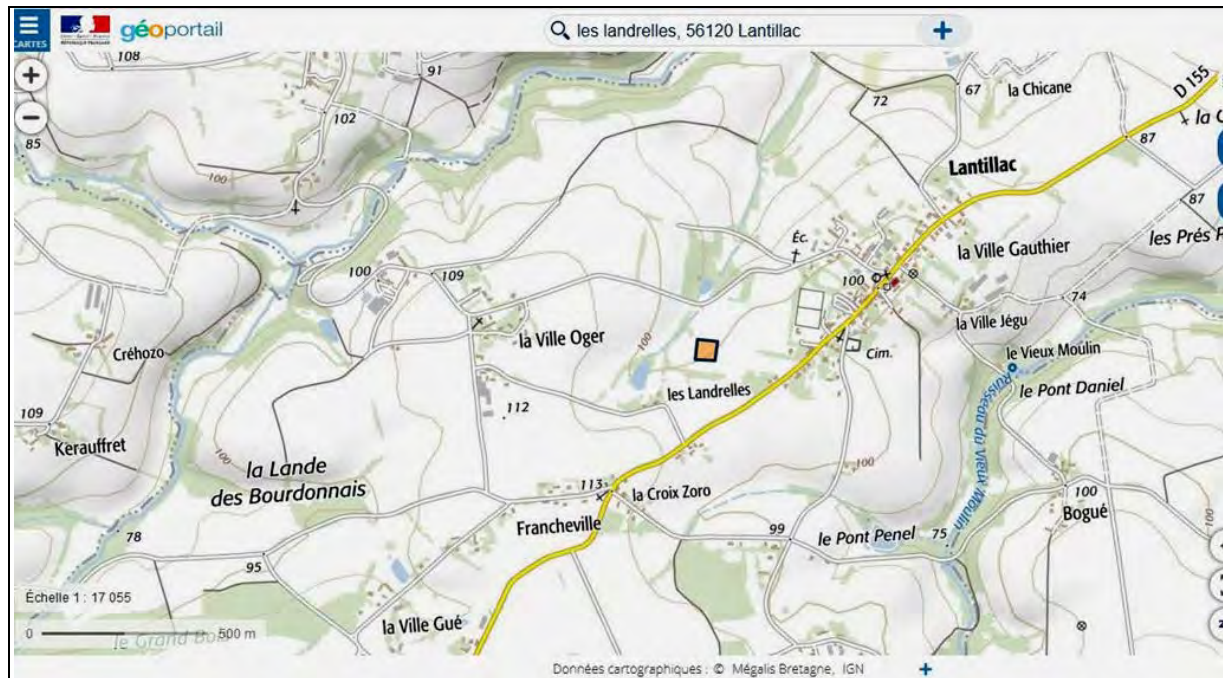
Le plan visualisé sur cet extrait est géré
par le centre des impôts foncier suivant :
VANNES
Pôle de topographie et de gestion
cadastrale 13 Avenue Saint Symphorien
56020
56020 VANNES Cédex
tél. 02 97 01 50 66 -fax
ptgc.morbihan@dgfip.finances.gouv.fr

Cet extrait de plan vous est délivré par :

cadastre.gouv.fr



INSEE : 56103
COMMUNE : LANTILLAC
LIEU-DIT : Les Landrelles
PROSPECTION : P. Naas (2018)





LANTILLAC (56) - Les Landrelles 2
Clichés Patrick Naas (2018)





LANTILLAC (56) - Les Landrelles 2
Cliché Patrick Naas (2018)

FICHE D'ENREGISTREMENT DE DECOUVERTE

Année : 2018

Première mention = X

Données complémentaires =

Année de première mention =

N° de l'EA =

NOM DU REDACTEUR : PATRICK NAAS

TEL :

Localisation Département : MORBIHAN commune principale: LOCMALO

Nom : Lieu-dit de l'IGN et/ou adresse : Toulboedo / Kersalic

Commune principale	Lieu-dit du cadastre	Année	Section(s) . Parcelle (s)
LOCMALO	Toulboedo	2018	ZY.56, 57, 47

Commune (s)secondaire(s)	Lieu-dit du cadastre	Année	Section (s)	Parcelle (s)

IDENTIFICATION

DESCRIPTION (les affixes 1 et 2 sont à choisir dans la liste des affixes matière, morphologie ou autre)

Structures (illimité)	Doute	Affixe 1	Affixe 2	Quantité
Enclos (système d')		curviligne		2

Commentaire sur les structures

Enclos curviligne (2200 m²) Le doublement du fossé sud est peut-être dû à un parcellaire moderne qui recoupe partiellement la partie E. de l'enclos. Au S., un second enclos, matérialisé par des fossés (IGN 2010) et un talus relique (IGN 1950) et comportant une entrée, pourrait être associé au premier enclos qu'il semble circonscrire (système S1/S2).

INTERPRETATION (les affixes 1 et 2 sont à choisir dans la liste des affixes matière, morphologie ou autre)

Nature (limité à 2)	Affixe 1	Affixe 2	Quantité
Habitat			
			Qu'il semble

Commentaire sur l'interprétation

MOBILIER Mobilier significatif (décrit et commenté) :

Contexte du mobilier :	Lieu de dépôt du mobilier :
------------------------	-----------------------------

CHRONOLOGIE

Période de début : Age du Fer	?	siècle :	date :
Période de fin : Haut Moyen Age ?	?	siècle :	date :

Indicateur de période : Typologie enclos

Attribution culturelle :

Commentaire sur la chronologie

GEOREFERENCES (Coordonnées de l'entité) :

Type de fond :

Précision de l'emprise :

X du centroïde : 187.880

Y du centroïde : 2354.250

altitude en m : 148

ETAT ACTUEL

Situation : plein air Grotte, abri, souterrain Immergé

<i>Topographie</i>	<i>Géologie</i>	<i>Géomorphologie</i>

Détruit : OUI NON

En élévation : OUI NON

CIRCONSTANCES DE DECOUVERTE

<i>Année de la découverte</i>	<i>Circonstance de la découverte</i>	<i>Inventeur/informateur</i>
2018	Prospection aérienne	P. NAAS

SOURCES :(mentionner documents bibliographiques, archives, cartes, plans, photographies etc...) :

Notice	pages concernées

Commentaire général sur l'EA :

Cadre réservé au SRA

• N° Entité :

Modification

EXTRAIT DU PLAN CADASTRAL

LOCMALO (56)
Toulboudo / Guersalic
Prospection diachronique
P. Naas 2018

Redressement d'ap. IGN 1950
et Géobretagne 2010
DAO P. Naas

Le plan visualisé sur cet extrait est géré par le centre des impôts foncier suivant :
VANNES
Pôle de topographie et de gestion cadastrale
13 Avenue Saint Symphorien 56020
56020 VANNES Cédex
tél. 02 97 01 50 66 -fax
ptgc.morbihan@dgfip.finances.gouv.fr

Cet extrait de plan vous est délivré par :

cadastre.gouv.fr

Département :
MORBIHAN

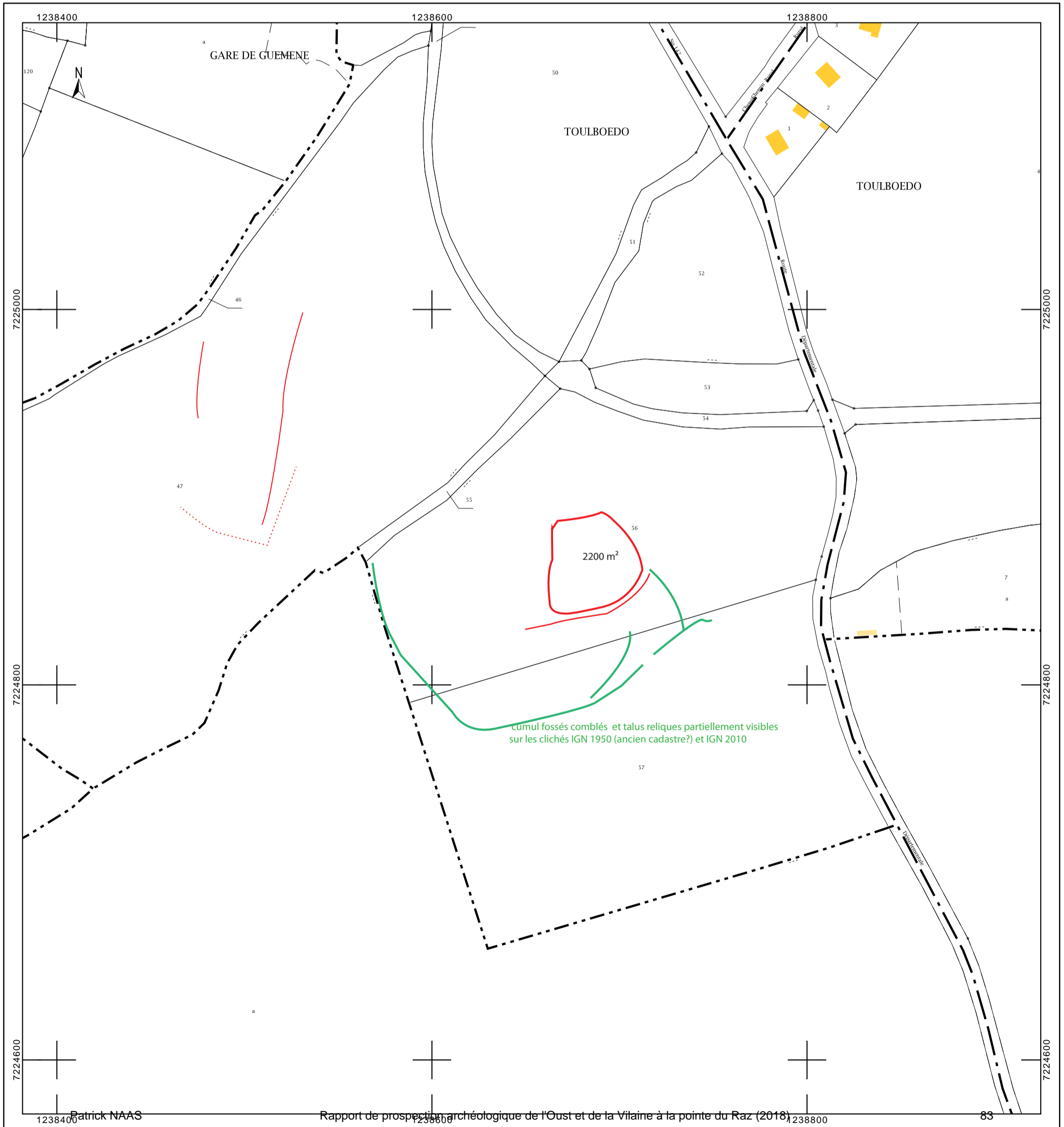
Commune :
LOCMALO

Section : ZY
Feuille : 000 ZY 01

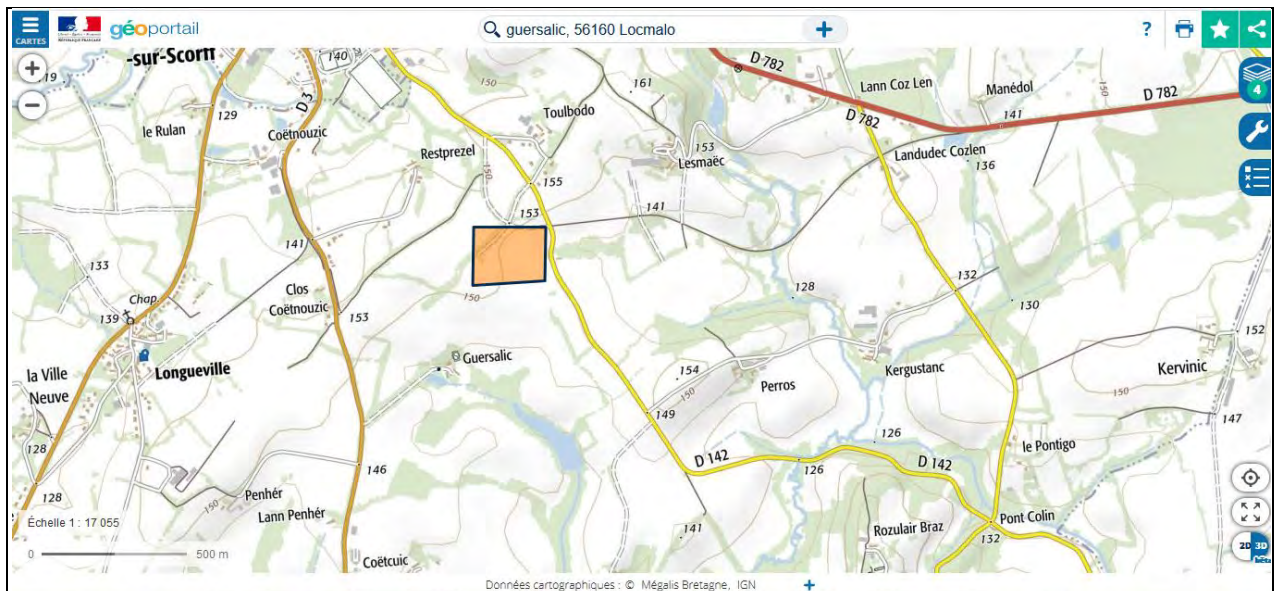
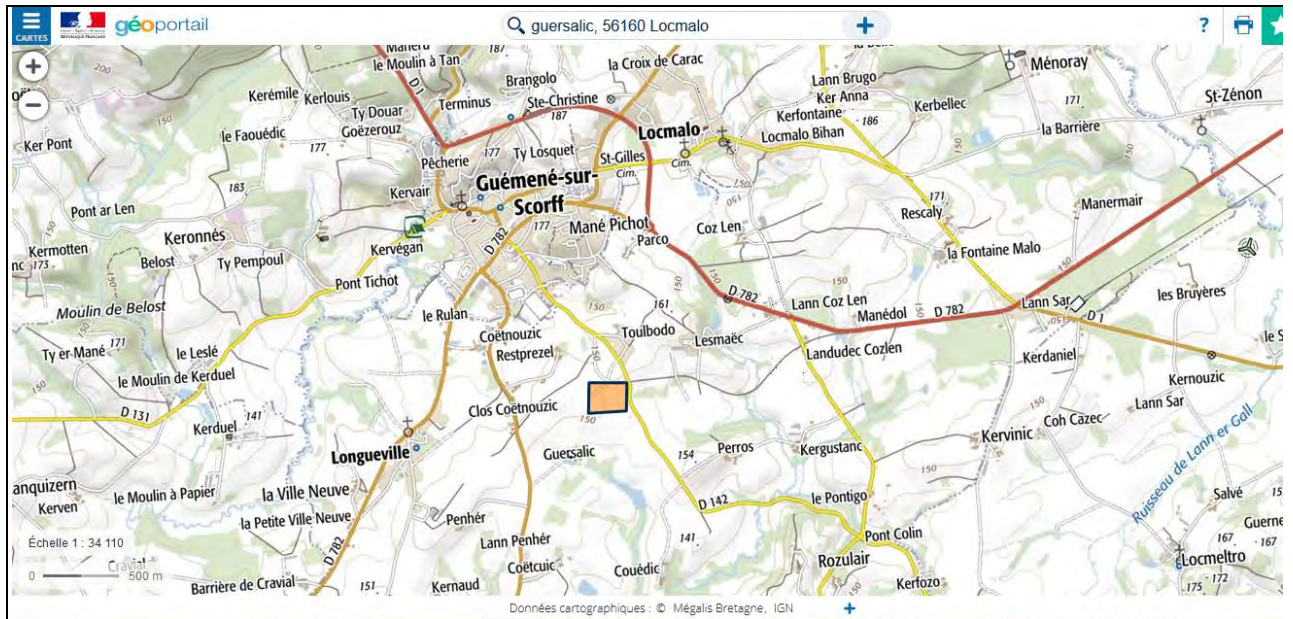
Échelle d'origine : 1/2000
Échelle d'édition : 1/2000


Date d'édition : 22/05/2019
(fuseau horaire de Paris)

Coordonnées en projection : RGF93CC48
©2017 Ministère de l'Action et des Comptes publics



INSEE : 56113
 COMMUNE : LOCMALO
 LIEU-DIT : Toulbodo
 PROSPECTION : Patrick Naas (2018)





LOCMALO (56) Toulbodo
IGN 1950 (talus et fossé comblé)



LOCMALO (56) Toulbodo
Géobretagne 2010 (fossés comblés)

FICHE D'ENREGISTREMENT DE DECOUVERTE

Année : 2018

Première mention = X

Données complémentaires =

Année de première mention =

N° de l'EA =

NOM DU REDACTEUR : PATRICK NAAS

TEL :

Localisation Département : MORBIHAN commune principale: MALGUENAC

Nom : Petit Messulec 2 **Lieu-dit de l'IGN et/ou adresse :** Petit Messulec

Commune principale	Lieu-dit du cadastre	Année	Section(s) . Parcelle (s)
MALGUENAC	Messulec	2018	YA.13a

Commune (s)secondaire(s)	Lieu-dit du cadastre	Année	Section (s)	Parcelle (s)

IDENTIFICATION

DESCRIPTION (les affixes 1 et 2 sont à choisir dans la liste des affixes matière, morphologie ou autre)

Structures (illimité)	Doute	Affixe 1	Affixe 2	Quantité
Enclos (système d')		curvilignes		2
Commentaire sur les structures Enclos quasi circulaire (800 m ²) accolé à un grand enclos (7000 m ² ?) partiellement reconnu.				

INTERPRETATION (les affixes 1 et 2 sont à choisir dans la liste des affixes matière, morphologie ou autre)

Nature (limité à 2)	Affixe 1	Affixe 2	Quantité
Habitat			
Commentaire sur l'interprétation Ensemble S1/S2 de Ttype « motte et basse-cour »			

MOBILIER Mobilier significatif (décrit et commenté) :

Contexte du mobilier :	Lieu de dépôt du mobilier :
------------------------	-----------------------------

CHRONOLOGIE

Période de début : HMA		siècle :	date :
Période de fin : HMA		siècle :	date :

Indicateur de période : Typologie enclos

Attribution culturelle :

Commentaire sur la chronologie

GEOREFERENCES (Coordonnées de l'entité) :

Type de fond :

Précision de l'emprise :

X du centroïde : 198.530

Y du centroïde : 2354.030

altitude en m: 182

ETAT ACTUEL

Situation : plein air Grotte, abri, souterrain Immergé

<i>Topographie</i>	<i>Géologie</i>	<i>Géomorphologie</i>
<i>Bas de pente / proximité d'un départ de talweg</i>		

Détruit : OUI NON

En élévation : OUI NON

CIRCONSTANCES DE DECOUVERTE

<i>Année de la découverte</i>	<i>Circonstance de la découverte</i>	<i>Inventeur/informateur</i>
2018	Prospection aérienne	P. NAAS

SOURCES :(mentionner documents bibliographiques, archives, cartes, plans, photographies etc...) :

<i>Notice</i>	<i>pages concernées</i>

Commentaire général sur l'EA :

Cadre réservé au SRA

• N° Entité :

Modification

EXTRAIT DU PLAN CADASTRAL

Département :
MORBIHAN

Commune :
MALGUENAC

Section : YA
Feuille : 000 YA 01

Échelle d'origine : 1/2000
Échelle d'édition : 1/2000

Date d'édition : 21/05/2019
(fuseau horaire de Paris)

Coordonnées en projection : RGF93CC48
©2017 Ministère de l'Action et des Comptes
publics

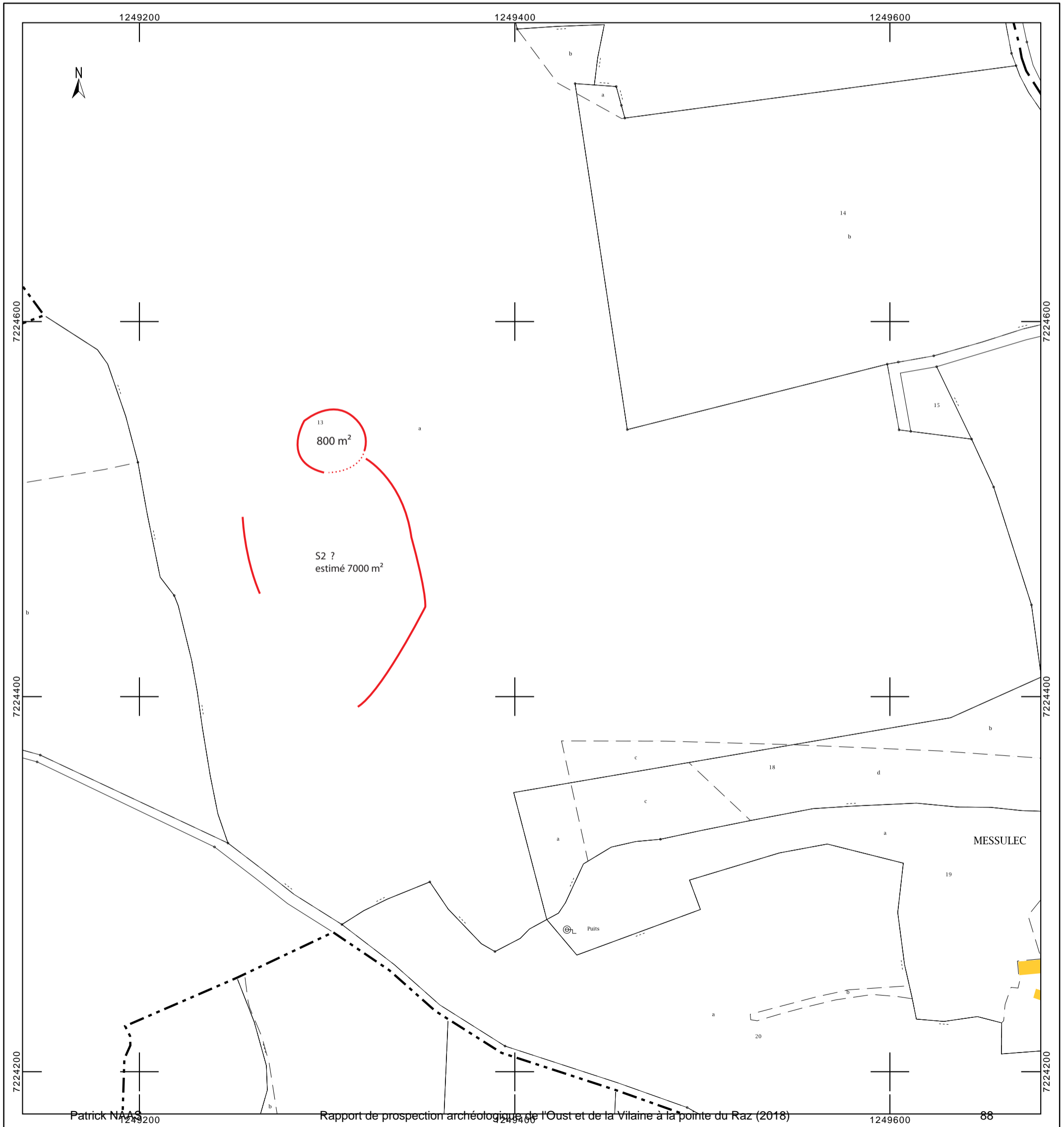
Le plan visualisé sur cet extrait est géré par le
centre des impôts foncier suivant :
VANNES
Pôle de topographie et de gestion cadastrale
13 Avenue Saint Symphorien 56020
56020 VANNES Cédex
tél. 02 97 01 50 66 -fax
ptgc.morbihan@dgfip.finances.gouv.fr


Cet extrait de plan vous est délivré par :

cadastre.gouv.fr

MALGUENAC (56)
Petit Messulec 2
Prospection diachronique
P. Naas 2018

Redressement informatique
et DAO P. Naas






Ci-dessus cliché redressé (Photoplan)

**MALGUENAC (56)
Petit Messulec 2**

Ci-dessous cliché oblique (P. Naas 2018)



FICHE D'ENREGISTREMENT DE DECOUVERTE

Année : 2018

Première mention = X

Données complémentaires =

Année de première mention =

N° de l'EA =

NOM DU REDACTEUR : PATRICK NAAS

TEL :

Localisation Département : MORBIHAN commune principale: NOYAL-PONTIVY

Nom : Lieu-dit de l'IGN et/ou adresse : Kergat

Commune principale	Lieu-dit du cadastre	Année	Section(s) . Parcelle (s)
NOYAL-PONTIVY	Kergat	2018	XK.79, 78, 3.

Commune (s)secondaire(s)	Lieu-dit du cadastre	Année	Section (s)	Parcelle (s)

IDENTIFICATION

DESCRIPTION (les affixes 1 et 2 sont à choisir dans la liste des affixes matière, morphologie ou autre)

Structures (illimité)	Doute	Affixe 1	Affixe 2	Quantité
Enclos		quadrangulaire		1
Commentaire sur les structures Enclos trapézoïdal à inflexions curvilignes délimité par un système à double fossé et talus médian. S. 7500 m ²				

INTERPRETATION (les affixes 1 et 2 sont à choisir dans la liste des affixes matière, morphologie ou autre)

Nature (limité à 2)	Affixe 1	Affixe 2	Quantité
Habitat			1
Commentaire sur l'interprétation			

MOBILIER Mobilier significatif (décrit et commenté) :

Contexte du mobilier :	Lieu de dépôt du mobilier :
------------------------	-----------------------------

CHRONOLOGIE

Période de début : La Tène finale	?	siècle : 1 ^{er} s. av.	date :
Période de fin : La Tène finale / transition	?	siècle : début 1 ^{er} s. ap.	date :
GR			

Indicateur de période : Typologie enclos

Attribution culturelle :

Commentaire sur la chronologie

GEOREFERENCES (Coordonnées de l'entité) :

Type de fond :

Précision de l'emprise :

X du centroïde : 209.740

Y du centroïde : 2353.000

altitude en m : 129

ETAT ACTUEL

Situation : plein air Grotte, abri, souterrain Immergé

<i>Topographie</i>	<i>Géologie</i>	<i>Géomorphologie</i>
<i>Partie sommitale d'un plateau</i>		

Détruit : OUI NON

En élévation : OUI NON

CIRCONSTANCES DE DECOUVERTE

<i>Année de la découverte</i>	<i>Circonstance de la découverte</i>	<i>Inventeur/informateur</i>
2018	Prospection aérienne	P. NAAS

SOURCES :(mentionner documents bibliographiques, archives, cartes, plans, photographies etc...) :

Notice	pages concernées

Commentaire général sur l'EA :

Cadre réservé au SRA

• N° Entité :

Modification

DIRECTION GÉNÉRALE DES
FINANCES PUBLIQUES

EXTRAIT DU PLAN CADASTRAL

NOYAL-PONTIVY (56)
Kergat / Kermarquer
Enclos 2

Prospection diachronique
P. Naas 2018

Plan d'après
cliché vertical
IGN 1950

Département :
MORBIHAN

Commune :
NOYAL-PONTIVY

Section : XK
Feuille : 000 XK 01

Échelle d'origine : 1/2000
Échelle d'édition : 1/2000

Date d'édition : 03/03/2019
(fuseau horaire de Paris)

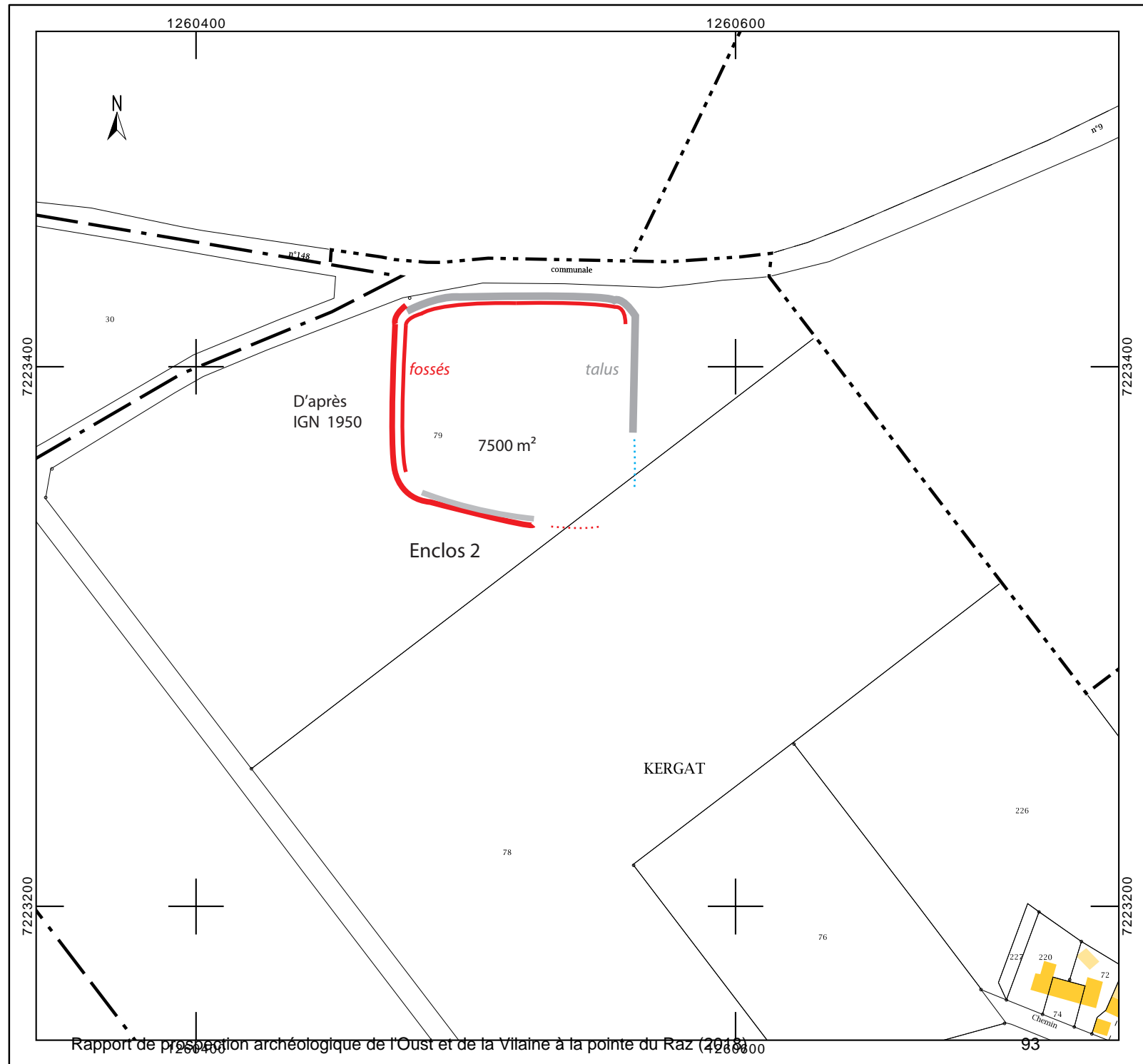
Coordonnées en projection : RGF93CC48

Le plan visualisé sur cet extrait est géré par le centre
des impôts foncier suivant :
VANNES
Pôle de topographie et de gestion cadastrale 13
Avenue Saint Symphorien 56020
56020 VANNES Cédex
tél. 02 97 01 50 66 -fax
ptgc.morbihan@dgfip.finances.gouv.fr

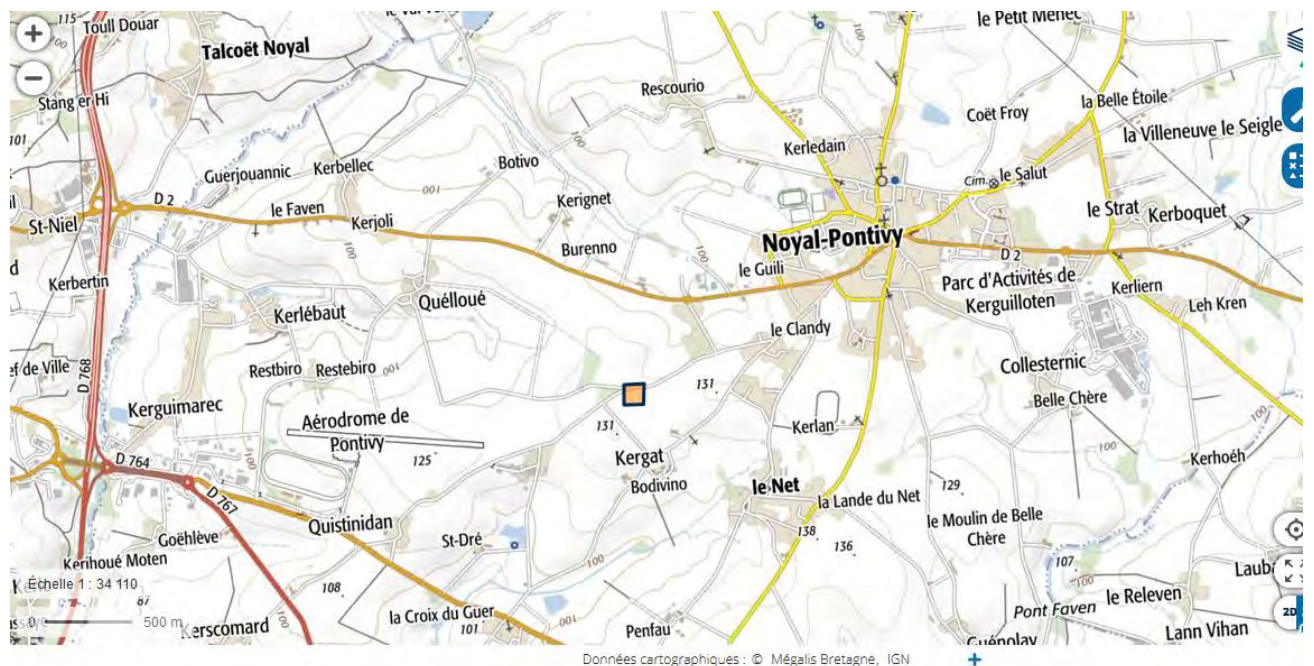
Cet extrait de plan vous est délivré par :

cadastre.gouv.fr
©2017 Ministère de l'Action et des Comptes publics

Patrick NAAS



INSEE **56151**
COMMUNE **NOYAL-PONTIVY**
Lieu-dit **Kergat**
Prospection **Patrick Naas (2018)**





**NOYAL-PONTIVY (56) Kermarquer
IGN 1950**



FICHE D'ENREGISTREMENT DE DECOUVERTE

Année : 2018

Première mention = X

Données complémentaires =

Année de première mention =

N° de l'EA =

NOM DU REDACTEUR : PATRICK NAAS

TEL :

Localisation Département : MORBIHAN commune principale: NOYAL-PONTIVY

Nom Lieu-dit de l'IGN et/ou adresse : Kermarquer

Commune principale	Lieu-dit du cadastre	Année	Section(s) . Parcelle (s)
Noyal-Pontivy	Kermarquer	2018	XK.78, 79, 81

Commune (s)secondaire(s)	Lieu-dit du cadastre	Année	Section (s)	Parcelle (s)

IDENTIFICATION

DESCRIPTION (les affixes 1 et 2 sont à choisir dans la liste des affixes matière, morphologie ou autre)

Structures (illimité)	Doute	Affixe 1	Affixe 2	Quantité
Enclos (système d')		rectiligne		1

Commentaire sur les structures

Grand enclos (S. 23000 m²) cloisonné (tripartition) comportant 2 entrées au S.

A l'intérieur, petit enclos subquadrangulaire recoupé par les fossés de partition.

Cet ensemble (enclos 1) est situé à quelques dizaines de mètres à l'O. de l'enclos de Kergat/Kermarquer (appelé « enclos 2 »)

INTERPRETATION (les affixes 1 et 2 sont à choisir dans la liste des affixes matière, morphologie ou autre)

Nature (limité à 2)	Affixe 1	Affixe 2	Quantité
Habitat			1

Commentaire sur l'interprétation

MOBILIER Mobilier significatif (décrit et commenté) :

Contexte du mobilier :	Lieu de dépôt du mobilier :
------------------------	-----------------------------

CHRONOLOGIE

Période de début : Age du Fer	?	siècle :	date :
Période de fin : Age du Fer	?	siècle :	date :

Indicateur de période : Typologie enclos

Attribution culturelle :

Commentaire sur la chronologie

GEOREFERENCES (Coordonnées de l'entité) :

Type de fond :

Précision de l'emprise :

X du centroïde : 209.625

Y du centroïde : 2352.880

altitude en m : 132

ETAT ACTUEL

Situation : plein air Grotte, abri, souterrain Immergé

<i>Topographie</i>	<i>Géologie</i>	<i>Géomorphologie</i>

Détruit : OUI NON

En élévation : OUI NON

CIRCONSTANCES DE DECOUVERTE

<i>Année de la découverte</i>	<i>Circonstance de la découverte</i>	<i>Inventeur/informateur</i>
2018	Prospection aérienne	P. NAAS

SOURCES :(mentionner documents bibliographiques, archives, cartes, plans, photographies etc...) :

Notice	pages concernées

Commentaire général sur l'EA : **A ne pas confondre avec l'enclos voisin de Kergat / Kermarquer**

Cadre réservé au SRA

• N° Entité :

Modification

Département :
MORBIHAN

Commune :
NOYAL-PONTIVY

Section : XK
Feuille : 000 XK 01

Échelle d'origine : 1/2000
Échelle d'édition : 1/2000

Date d'édition : 03/03/2019
(fuseau horaire de Paris)

Coordonnées en projection : RGF93CC48
©2017 Ministère de l'Action et des
Comptes publics

DIRECTION GÉNÉRALE DES FINANCES PUBLIQUES

EXTRAIT DU PLAN CADASTRAL

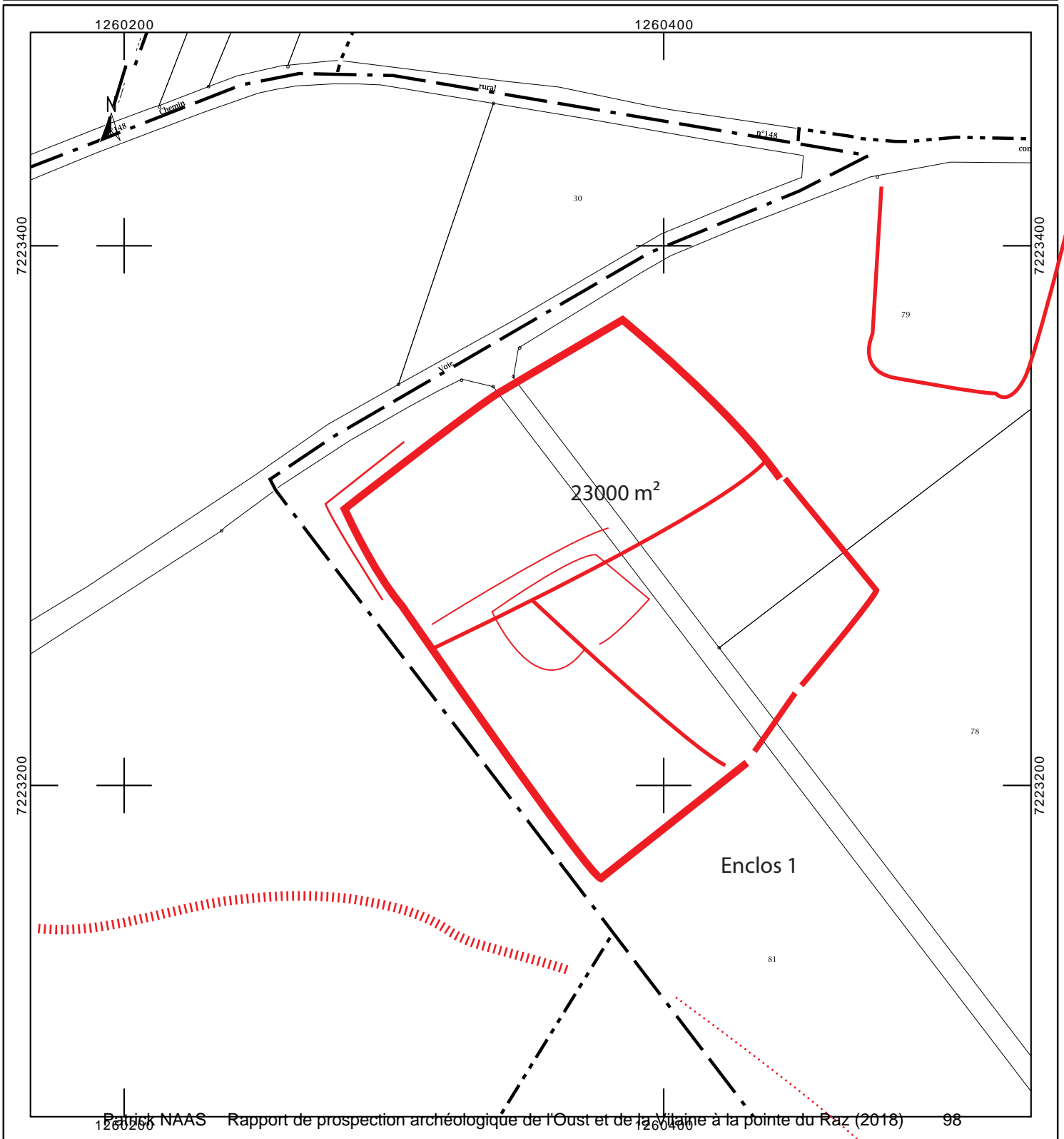
NOYAL-PONTIVY (56)
Kermarquer
Enclos 1

Prospection diachronique
P. Naas 2018
Redressement d'après
IGN Géoportail 2010
DAO P. Naas

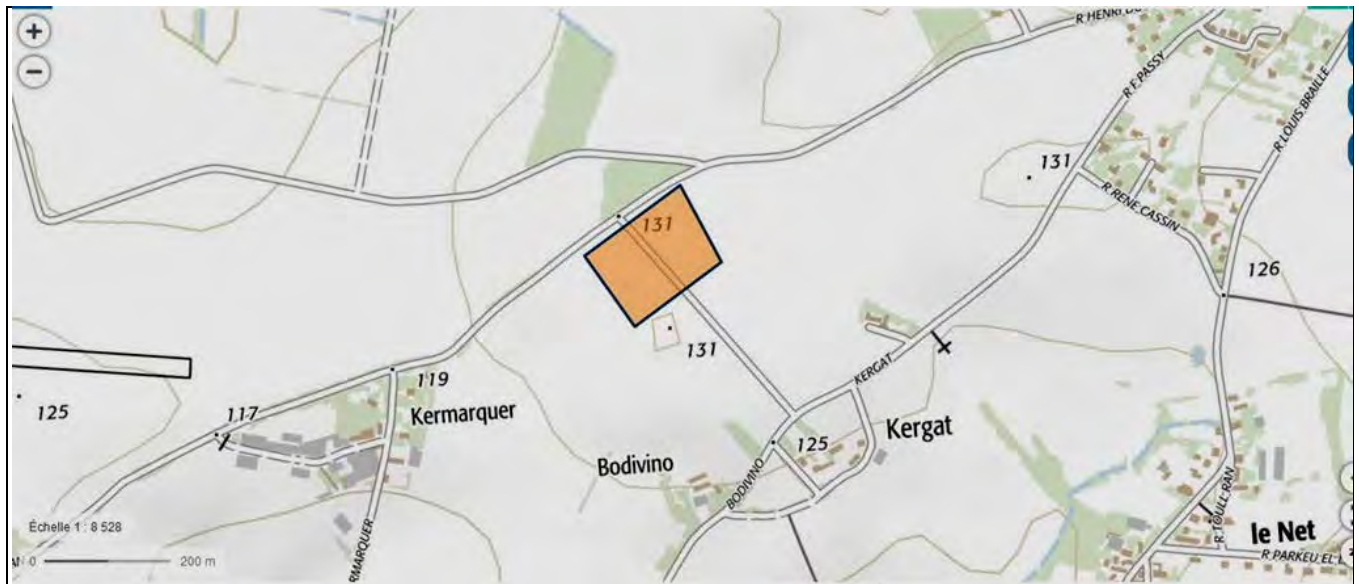
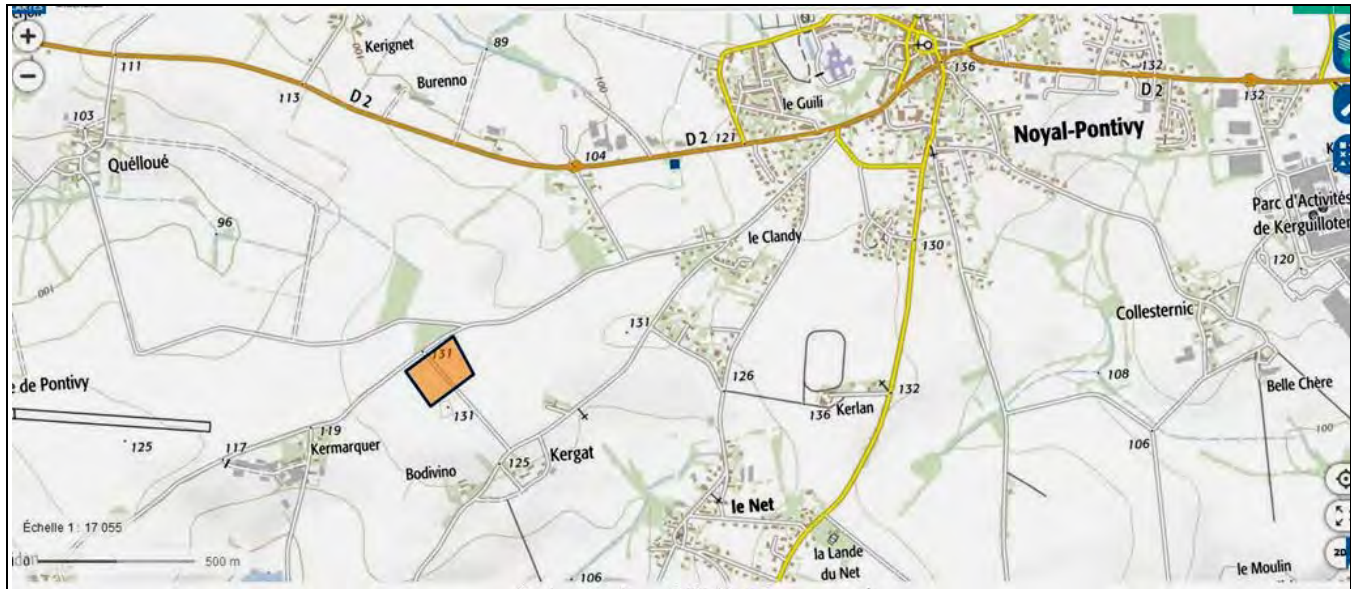
Le plan visualisé sur cet extrait est géré
par le centre des impôts foncier suivant :
VANNES
Pôle de topographie et de gestion
cadastrale 13 Avenue Saint Symphorien
56020
56020 VANNES Cédex
tél. 02 97 01 50 66 -fax
ptgc.morbihan@dgfip.finances.gouv.fr

Cet extrait de plan vous est délivré par :

cadastre.gouv.fr



INSEE : 56151
COMMUNE : NOYAL-PONTIVY
LIEU-DIT : Kermarquer (enclos 1)
PROSPECTION : Patrick NAAS (2018)





NOYAL-PONTIVY (56)
Kermarquer (enclos 1)
Géobretagne IGN 2010



FICHE D'ENREGISTREMENT DE DECOUVERTE

Année : 2018

Première mention = X

Données complémentaires =

Année de première mention =

N° de l'EA =

NOM DU REDACTEUR : PATRICK NAAS

TEL :

Localisation Département : MORBIHAN commune principale: NOYAL-PONTIVY

Nom : Kerrous 2

Lieu-dit de l'IGN et/ou adresse : Kerrous

Commune principale	Lieu-dit du cadastre	Année	Section(s) . Parcelle (s)
Noyal-Pontivy	Kerrous	2018	ZW.27, 13, 34

Commune (s)secondaire(s)	Lieu-dit du cadastre	Année	Section (s)	Parcelle (s)

IDENTIFICATION

DESCRIPTION (les affixes 1 et 2 sont à choisir dans la liste des affixes matière, morphologie ou autre)

Structures (illimité)	Doute	Affixe 1	Affixe 2	Quantité
Enclos (système d')		curviligne		1
Fossés				
Commentaire sur les structures Enclos curviligne allongé à partition (350 m ² / 2000 m ²) associé à deux fossés externes de faible emprise (microparcellaire). Vestiges d'un fossé /talus maître de forme curviligne délimitant sur une dizaine d'hectares les limites d'un ancien parcellaire (moderne ?).				

INTERPRETATION (les affixes 1 et 2 sont à choisir dans la liste des affixes matière, morphologie ou autre)

Nature (limité à 2)	Affixe 1	Affixe 2	Quantité
Habitat			1
Parcellaire(s)			2
Commentaire sur l'interprétation Système S1/S2 évoquant une enceinte castrale et sa basse-cour.			

MOBILIER Mobilier significatif (décrit et commenté) :

Contexte du mobilier :	Lieu de dépôt du mobilier :
------------------------	-----------------------------

CHRONOLOGIE

Période de début : HMA	?	siècle :	date :
Période de fin : HMA	?	siècle :	date :

Indicateur de période : Typologie enclos

Attribution culturelle :

Commentaire sur la chronologie

GEOREFERENCES (Coordonnées de l'entité) :

Type de fond :

Précision de l'emprise :

X du centroïde : 212.550

Y du centroïde : 2356.325

altitude en m : 133

ETAT ACTUEL

Situation : plein air Grotte, abri, souterrain Immergé

<i>Topographie</i>	<i>Géologie</i>	<i>Géomorphologie</i>

Détruit : OUI NON

En élévation : OUI NON

CIRCONSTANCES DE DECOUVERTE

<i>Année de la découverte</i>	<i>Circonstance de la découverte</i>	<i>Inventeur/informateur</i>
2018	Prospection aérienne	P. NAAS

SOURCES :(mentionner documents bibliographiques, archives, cartes, plans, photographies etc...) :

Notice	pages concernées

Commentaire général sur l'EA :

Cadre réservé au SRA

• N° Entité :

Modification

DIRECTION GÉNÉRALE DES
FINANCES PUBLIQUES

EXTRAIT DU PLAN CADASTRAL

Département :
MORBIHAN

Commune :
NOYAL-PONTIVY

Section : ZW
Feuille : 000 ZW 01

Échelle d'origine : 1/2000
Échelle d'édition : 1/2000

Date d'édition : 23/02/2019
(fuseau horaire de Paris)

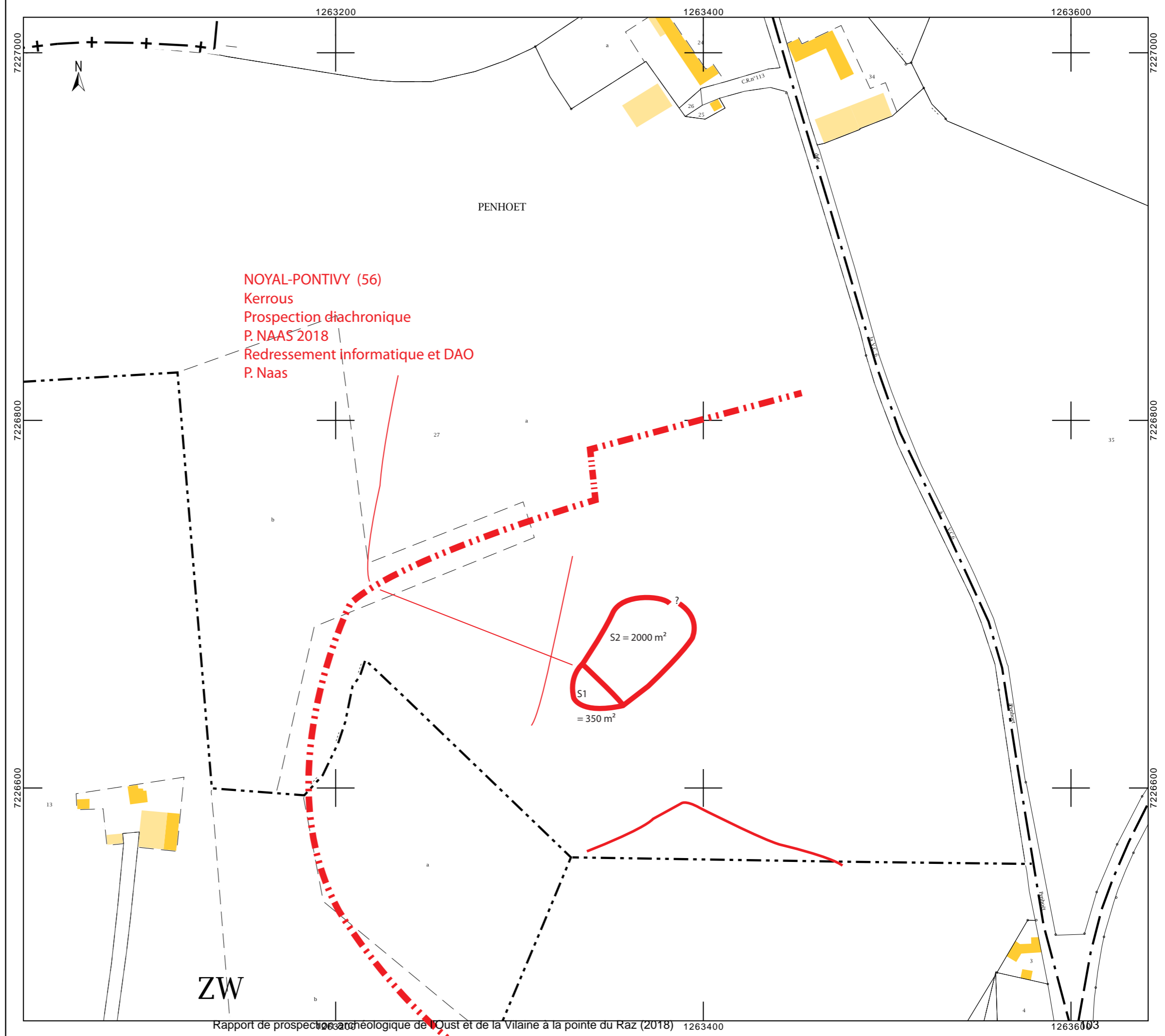
Coordonnées en projection : RGF93CC48

Le plan visualisé sur cet extrait est géré par le
centre des impôts foncier suivant :
VANNES
Pôle de topographie et de gestion cadastrale 13
Avenue Saint Symphorien 56020
56020 VANNES Cédex
tél. 02 97 01 50 66 -fax
ptgc.morbihan@dgif.finances.gouv.fr

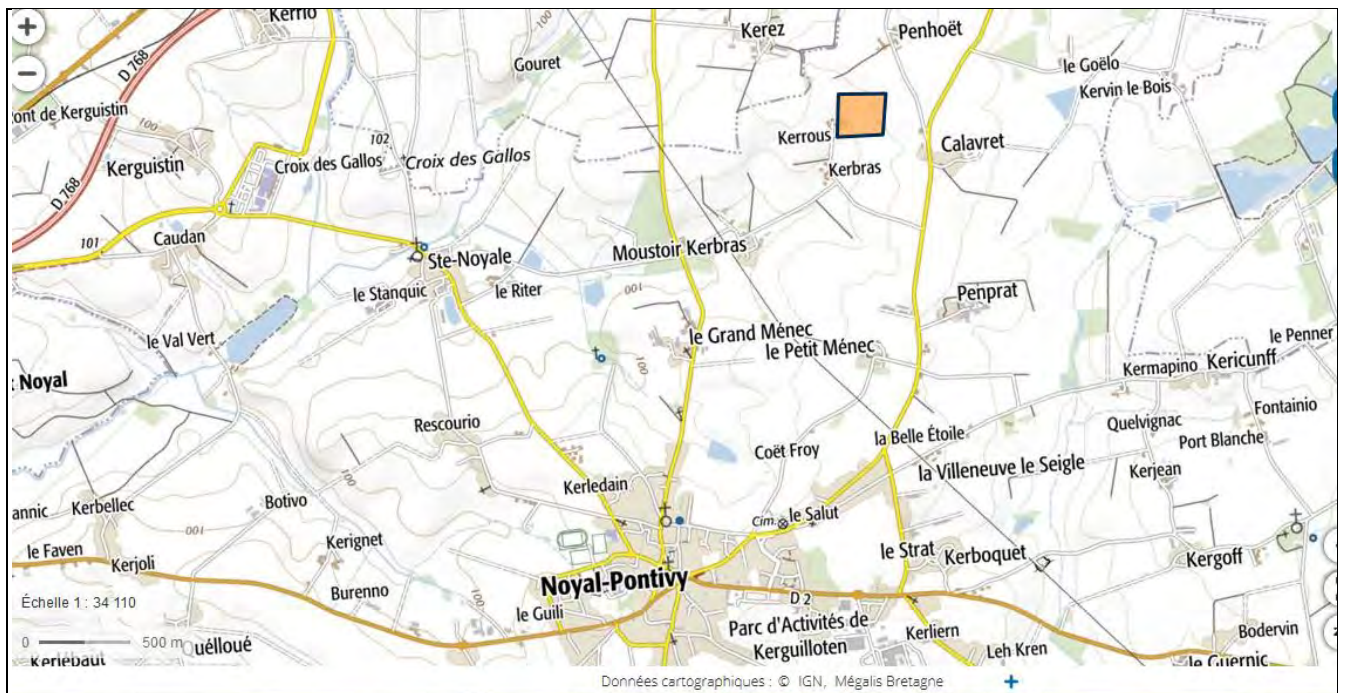
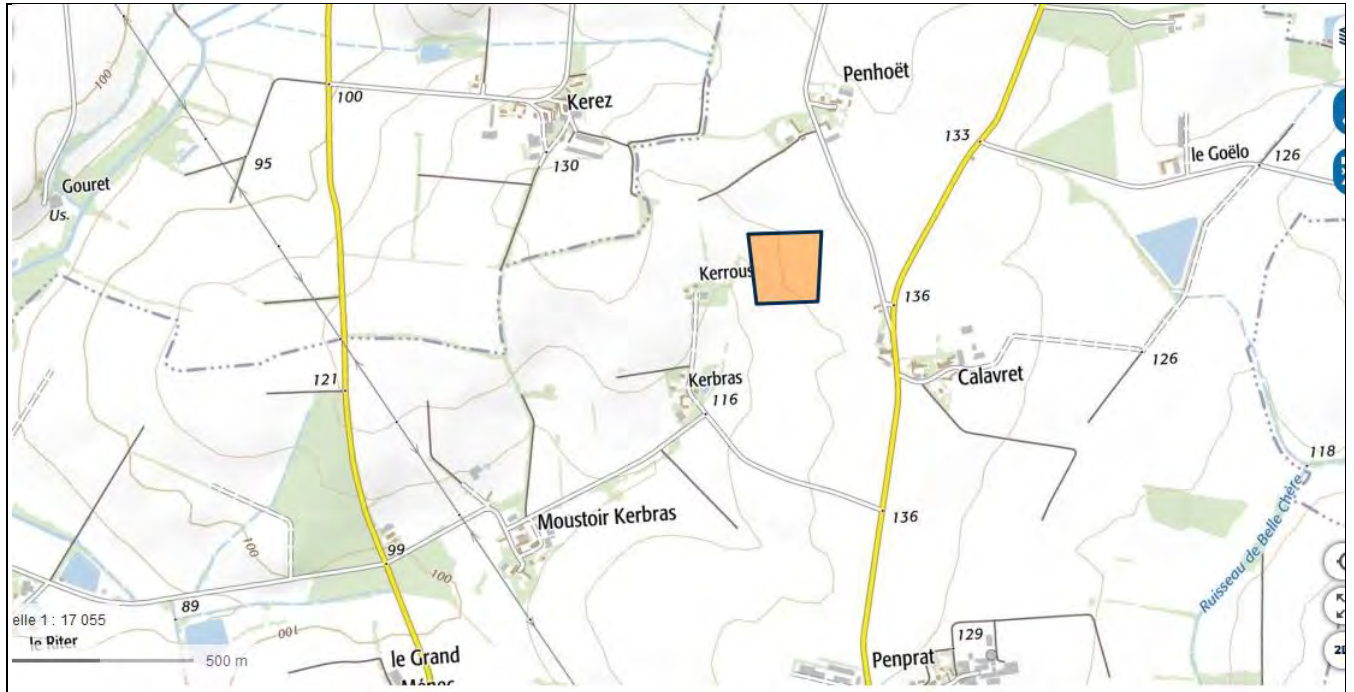
Cet extrait de plan vous est délivré par :

cadastre.gouv.fr
©2017 Ministère de l'Action et des Comptes
publics

Patrick NAAS




INSEE : 56151
COMMUNE : NOYAL-PONTIVY
LIEU-DIT : KERROUS
PROSPECTION : Patrick Naas (20218)





NOYAL-PONTIVY (56) – Kerrous 2
Clichés P. Naas 2018





NOYAL-PONTIVY (56) – Kerrous 2
Cliché redressé Photoplan
(P. Naas 2018)

FICHE D'ENREGISTREMENT DE DECOUVERTE

Année : 2018

Première mention = X

Données complémentaires =

Année de première mention =

N° de l'EA =

NOM DU REDACTEUR : PATRICK NAAS

TEL :

Localisation Département : MORBIHAN commune principale: NOYAL-PONTIVY

Nom Lieu-dit de l'IGN et/ou adresse : Le Clandy

Commune principale	Lieu-dit du cadastre	Année	Section(s) . Parcelle (s)
NOYAL-PONTIVY	Le Clandy	2018	XK.196

Commune (s)secondaire(s)	Lieu-dit du cadastre	Année	Section (s)	Parcelle (s)

IDENTIFICATION

DESCRIPTION (les affixes 1 et 2 sont à choisir dans la liste des affixes matière, morphologie ou autre)

Structures (illimité)	Doute	Affixe 1	Affixe 2	Quantité
Enclos				1
Commentaire sur les structures Enclos trapézoïdal / F > 2m. S. 7000 m ²				

INTERPRETATION (les affixes 1 et 2 sont à choisir dans la liste des affixes matière, morphologie ou autre)

Nature (limité à 2)	Affixe 1	Affixe 2	Quantité
Habitat			1
Commentaire sur l'interprétation			

MOBILIER Mobilier significatif (décrit et commenté) :

Contexte du mobilier :	Lieu de dépôt du mobilier :
------------------------	-----------------------------

CHRONOLOGIE

Période de début La Tène finale	?	siècle : 1 ^{er} s. av.	date :
Période de fin : Début Antiquité	?	siècle :	date :

Indicateur de période : Typologie enclos

Attribution culturelle :

Commentaire sur la chronologie

GEOREFERENCES (Coordonnées de l'entité) :

Type de fond :

Précision de l'emprise :

X du centroïde : 210.215

Y du centroïde : 2353.025

altitude en m: 132

ETAT ACTUEL

Situation : plein air Grotte, abri, souterrain Immergé

<i>Topographie</i>	<i>Géologie</i>	<i>Géomorphologie</i>

Détruit : OUI ~~NON~~

En élévation : OUI NON

CIRCONSTANCES DE DECOUVERTE

<i>Année de la découverte</i>	<i>Circonstance de la découverte</i>	<i>Inventeur/informateur</i>
2018	Prospection aérienne	P. NAAS

SOURCES :(mentionner documents bibliographiques, archives, cartes, plans, photographies etc...) :

Notice	pages concernées

Commentaire général sur l'EA :

Cadre réservé au SRA

• N° Entité :

Modification

Département :
MORBIHAN

Commune :
NOYAL-PONTIVY

Section : XK
Feuille : 000 XK 01

Échelle d'origine : 1/2000
Échelle d'édition : 1/2000

Date d'édition : 03/03/2019
(fuseau horaire de Paris)

Coordonnées en projection : RGF93CC48
©2017 Ministère de l'Action et des
Comptes publics

DIRECTION GÉNÉRALE DES FINANCES PUBLIQUES

EXTRAIT DU PLAN CADASTRAL

NOYAL-PONTIVY (56)
Le Clandy

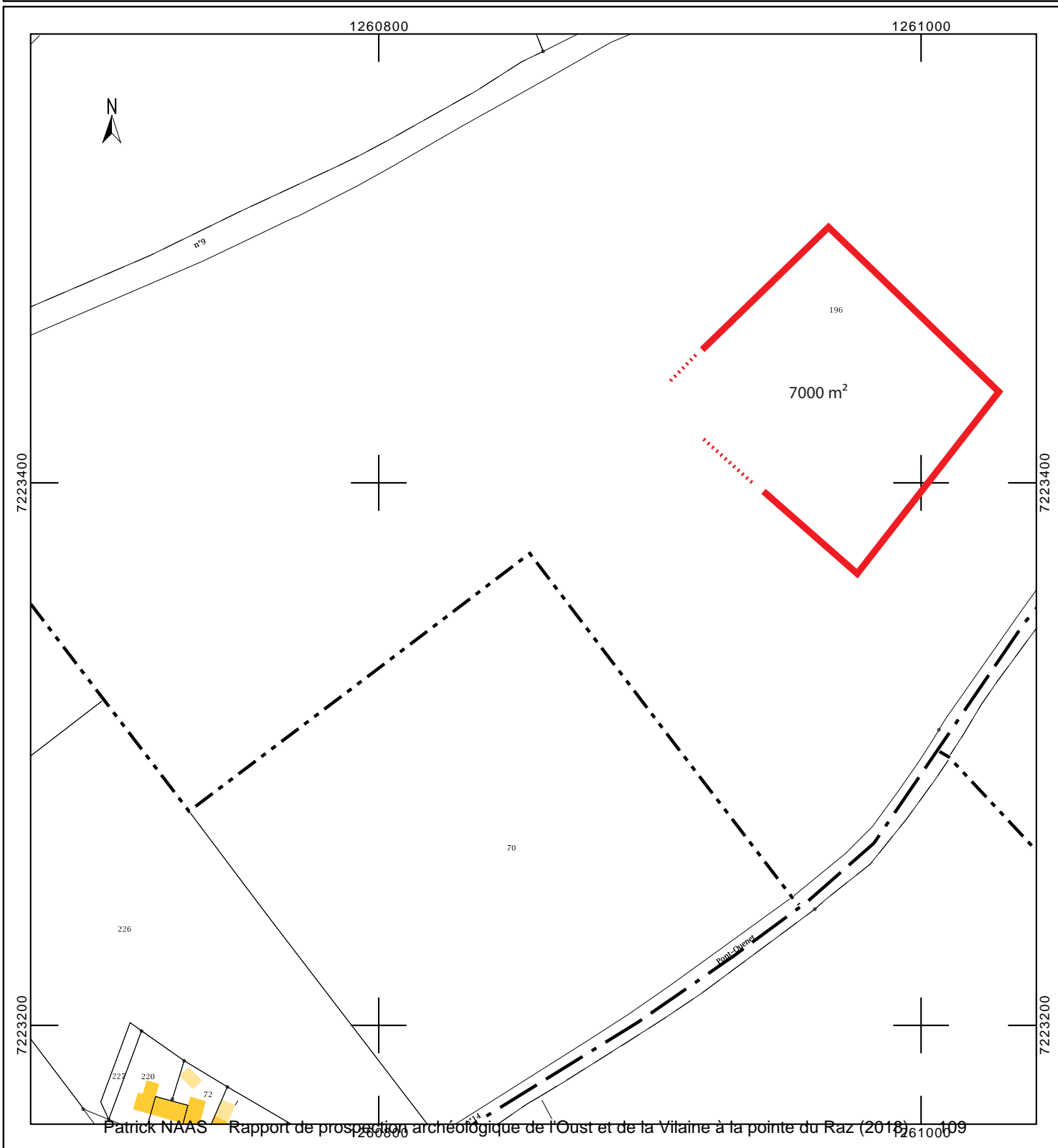
Prospection diachronique
P. Naas 2018

D'après cliché vertical
IGN 1950
DAO P. Naas

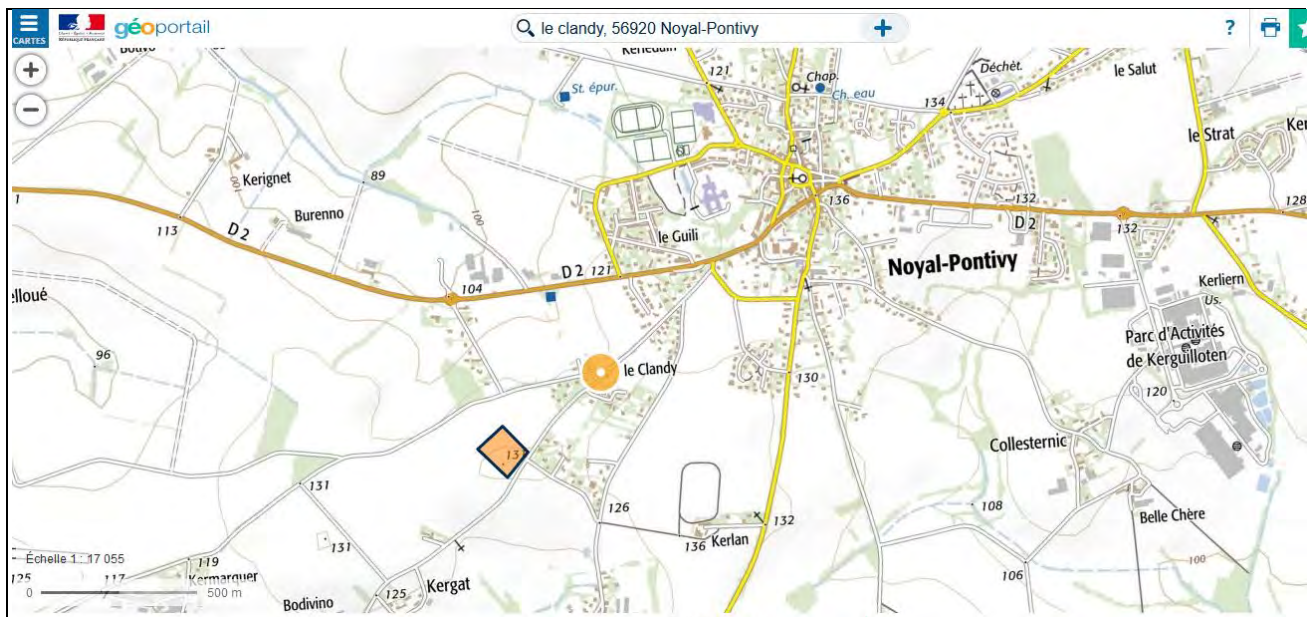
Le plan visualisé sur cet extrait est géré
par le centre des impôts foncier suivant :
VANNES
Pôle de topographie et de gestion
cadastrale 13 Avenue Saint Symphorien
56020
56020 VANNES Cédex
tél. 02 97 01 50 66 -fax
ptgc.morbihan@dgfip.finances.gouv.fr

Cet extrait de plan vous est délivré par :

cadastre.gouv.fr



INSEE : 56151
COMMUNE : NOYAL-PONTIVY
LIEU-DIT : Le Clandy
PROSPECTION : Patrick NAAS (2018)





NOYAL-PONTIVY (56)
Le Clandy
Clichés IGN 1950 (capture P. Naas)



FICHE D'ENREGISTREMENT DE DECOUVERTE

Année : 2018

Première mention =

Données complémentaires =

Année de première mention = 1992

N° de l'EA = 56 151 0014

NOM DU REDACTEUR : PATRICK NAAS

TEL :

Localisation Département : MORBIHAN commune principale: NOYAL-PONTIVY

Nom Lieu-dit de l'IGN et/ou adresse : La Vieille Métairie

Commune principale	Lieu-dit du cadastre	Année	Section(s) . Parcelle (s)
NOYAL-PONTIVY	La Vieille Métairie	2018	YR.39

Commune (s)secondaire(s)	Lieu-dit du cadastre	Année	Section (s)	Parcelle (s)

IDENTIFICATION

DESCRIPTION (les affixes 1 et 2 sont à choisir dans la liste des affixes matière, morphologie ou autre)

Structures (illimité)	Doute	Affixe 1	Affixe 2	Quantité
Enclos		rectangulaire	partition	1
Commentaire sur les structures Version redressée de l'enclos rectangulaire découvert en 1992. Les clichés de 2018 montrent une partition de l'enclos (respectivement 1350 et 1650 m ² pour une S . totale de 3000 m ²)				

INTERPRETATION (les affixes 1 et 2 sont à choisir dans la liste des affixes matière, morphologie ou autre)

Nature (limité à 2)	Affixe 1	Affixe 2	Quantité
Habitat			1
Commentaire sur l'interprétation			

MOBILIER Mobilier significatif (décrit et commenté) :

Contexte du mobilier : Lieu de dépôt du mobilier :

CHRONOLOGIE

Période de début : Fin Age du Fer	?	siècle : fin 1 ^{er} s. av. ?	date :
Période de fin : Antiquité	?	siècle : 1 ^{er} s.ap.	date :

Indicateur de période : Typologie enclos

Attribution culturelle : Antiquité

Commentaire sur la chronologie

Plutôt antique que tardo-laténien.

GEOREFERENCES (Coordonnées de l'entité) :

Type de fond :

Précision de l'emprise :

X du centroïde : 210.585

Y du centroïde : 2350.500

altitude en m: 106

ETAT ACTUEL

Situation : *plein air* *Grotte, abri, souterrain* *Immergé*

<i>Topographie</i>	<i>Géologie</i>	<i>Géomorphologie</i>
<i>Plateau</i>		

Détruit : OUI ~~NON~~

En élévation : OUI NON

CIRCONSTANCES DE DECOUVERTE

<i>Année de la découverte</i>	<i>Circonstance de la découverte</i>	<i>Inventeur/informateur</i>
<i>2018</i>	Prospection aérienne	P. NAAS

SOURCES :(mentionner documents bibliographiques, archives, cartes, plans, photographies etc...) :

	pages concernées
Notice P. Naas, 1992 / RAP0817	51, 143-144 du PDF

Commentaire général sur l'EA :

Cadre réservé au SRA

• N° Entité :

Modification

EXTRAIT DU PLAN CADASTRAL

Département :
MORBIHAN

Commune :
NOYAL-PONTIVY

Section : YR
Feuille : 000 YR 01

Échelle d'origine : 1/2000
Échelle d'édition : 1/2000

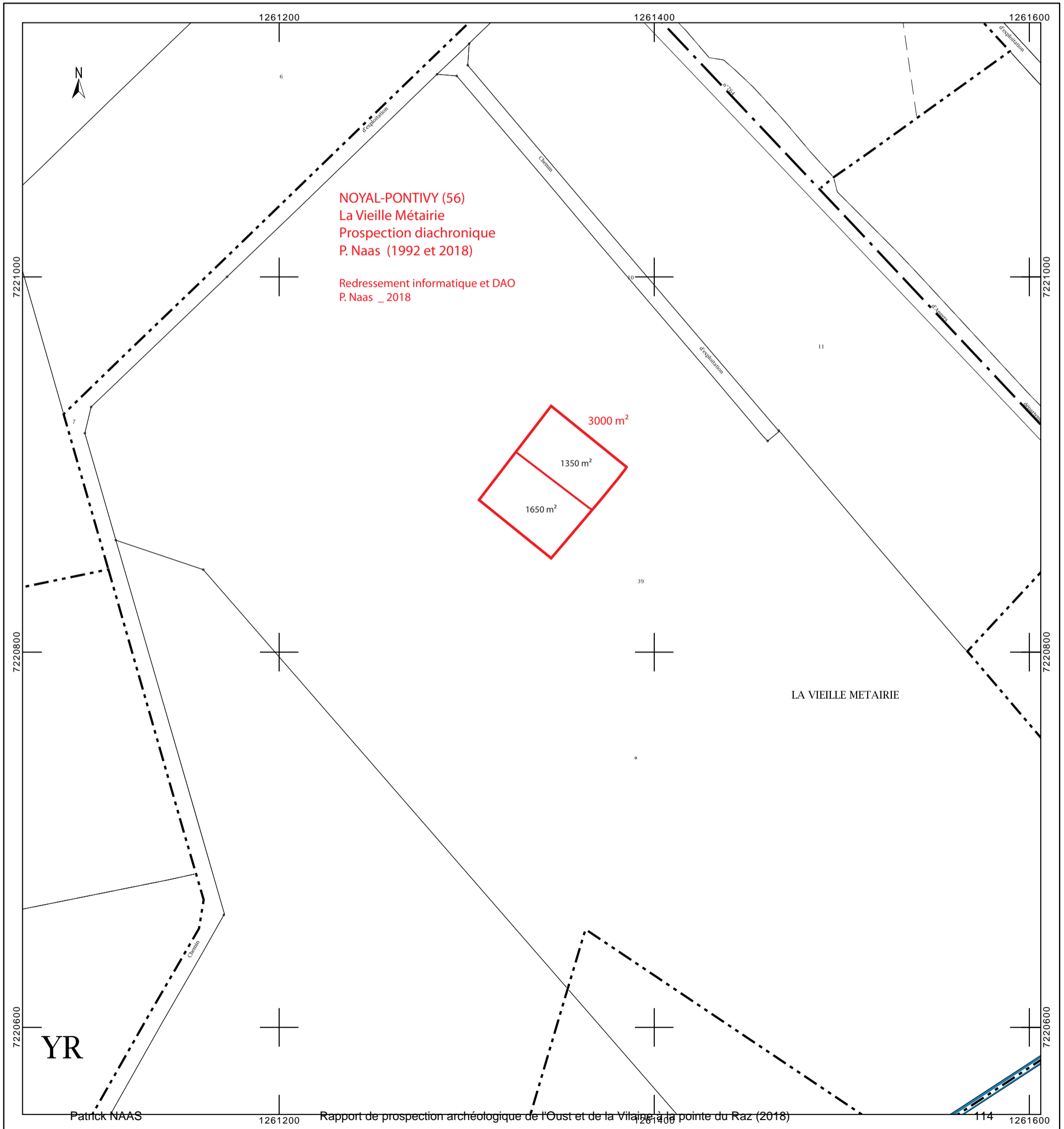
Date d'édition : 03/03/2019
(fuseau horaire de Paris)

Coordonnées en projection : RGF93CC48
©2017 Ministère de l'Action et des Comptes
publics

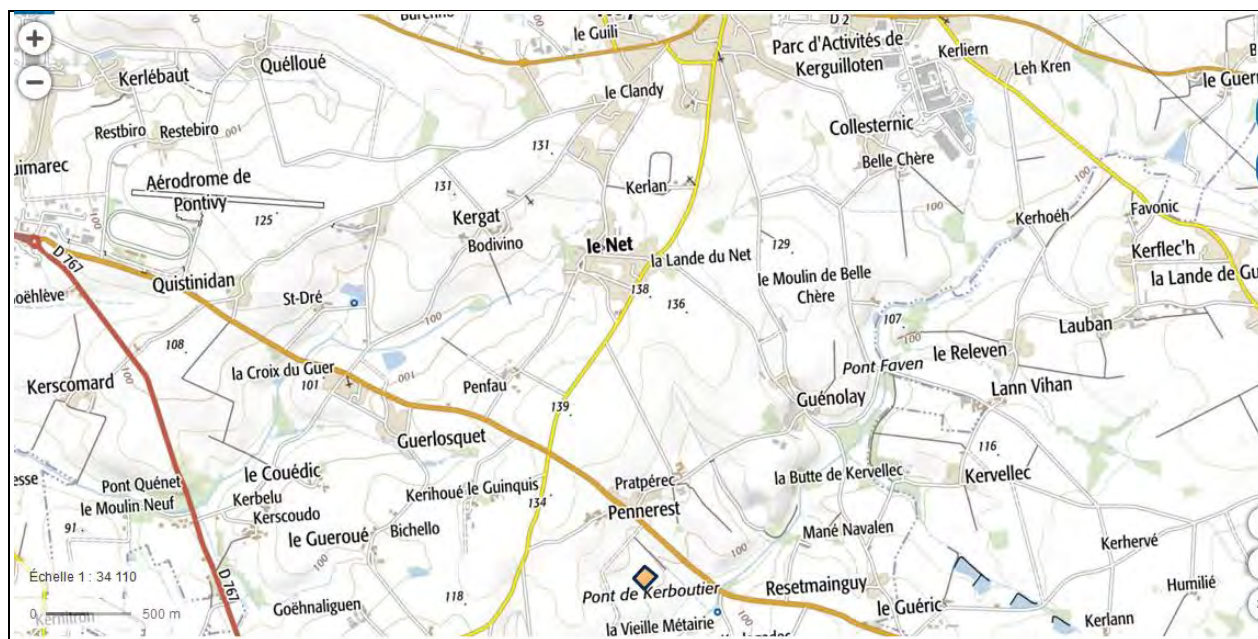
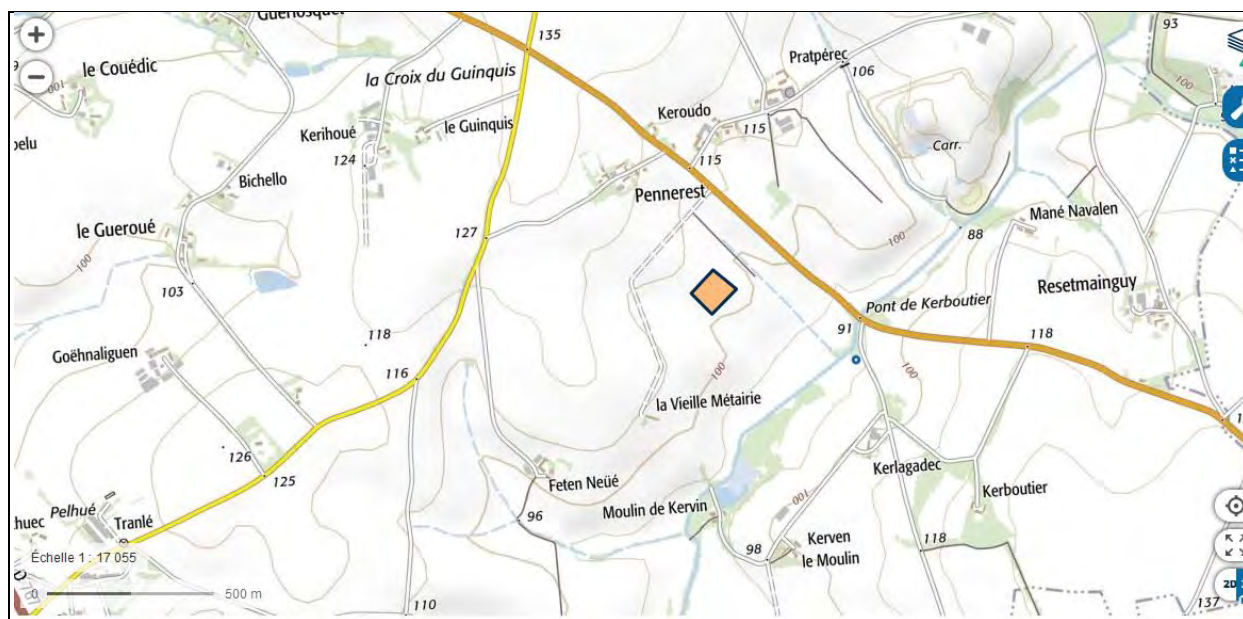
Le plan visualisé sur cet extrait est géré par le
centre des impôts foncier suivant :
VANNES
Pôle de topographie et de gestion cadastrale
13 Avenue Saint Symphorien 56020
56020 VANNES Cédex
tél. 02 97 01 50 66 -fax
ptgc.morbihan@dgfip.finances.gouv.fr


Cet extrait de plan vous est délivré par :

cadastre.gouv.fr



INSEE (n° EA) : 56 151 0014
COMMUNE : NOYAL-PONTIVY
LIEU-DIT : La Vieille Métairie
PROSPECTION : Patrick NAAS (2018)





NOYAL-PONTIVY (56)- La Vieille Métairie
Clichés Patrick Naas (2018)



FICHE D'ENREGISTREMENT DE DECOUVERTE

Année : 2018

Première mention = X

Données complémentaires =

Année de première mention =

N° de l'EA =

NOM DU REDACTEUR : PATRICK NAAS

TEL :

Localisation Département : MORBIHAN commune principale: PLEUGRIFFET

Nom Lieu-dit de l'IGN et/ou adresse : Griffet

Commune principale	Lieu-dit du cadastre	Année	Section(s) . Parcelle (s)
PLEUGRIFFET	Griffet	2018	ZN.5-8 ; 11a, 10a, 22

Commune (s)secondaire(s)	Lieu-dit du cadastre	Année	Section (s)	Parcelle (s)

IDENTIFICATION

DESCRIPTION (les affixes 1 et 2 sont à choisir dans la liste des affixes matière, morphologie ou autre)

Structures (illimité)	Doute	Affixe 1	Affixe 2	Quantité
Enclos		quadrangulaire		2

Commentaire sur les structures

Enclos quadrangulaire à inflexions curvilignes. S. estimée : 7900 m²
 Au N, plan incomplet d'un second enclos partiellement accolé au précédent.

INTERPRETATION (les affixes 1 et 2 sont à choisir dans la liste des affixes matière, morphologie ou autre)

Nature (limité à 2)	Affixe 1	Affixe 2	Quantité
Habitat			2

Commentaire sur l'interprétation

MOBILIER Mobilier significatif (décrit et commenté) :

Contexte du mobilier :	Lieu de dépôt du mobilier :
------------------------	-----------------------------

CHRONOLOGIE

Période de début	Age du Fer	?	siècle :	date :
Période de fin :	HMA	?	siècle :	date :

Indicateur de période : Typologie enclos

Attribution culturelle :

Commentaire sur la chronologie

GEOREFERENCES (Coordonnées de l'entité) :

Type de fond :

Précision de l'emprise :

X du centroïde : 226.050
altitude en m : 62

Y du centroïde : 2346.650

ETAT ACTUEL

Situation : *plein air* *Grotte, abri, souterrain* *Immergé*

<i>Topographie</i>	<i>Géologie</i>	<i>Géomorphologie</i>

Détruit : OUI ~~NON~~

En élévation : OUI NON

CIRCONSTANCES DE DECOUVERTE

<i>Année de la découverte</i>	<i>Circonstance de la découverte</i>	<i>Inventeur/informateur</i>
2018	Prospection aérienne	P. NAAS

SOURCES :(mentionner documents bibliographiques, archives, cartes, plans, photographies etc...) :

Notice	pages concernées

Commentaire général sur l'EA :

Cadre réservé au SRA

• N° Entité :

Modification

Département :
MORBIHAN

Commune :
PLEUGRIFFET

Section : ZN
Feuille : 000 ZN 01

Échelle d'origine : 1/1000
Échelle d'édition : 1/2000

Date d'édition : 14/03/2019
(fuseau horaire de Paris)

Coordonnées en projection : RGF93CC48
©2017 Ministère de l'Action et des
Comptes publics

DIRECTION GÉNÉRALE DES FINANCES PUBLIQUES

EXTRAIT DU PLAN CADASTRAL

PLEUGRIFFET (56)
Griffet

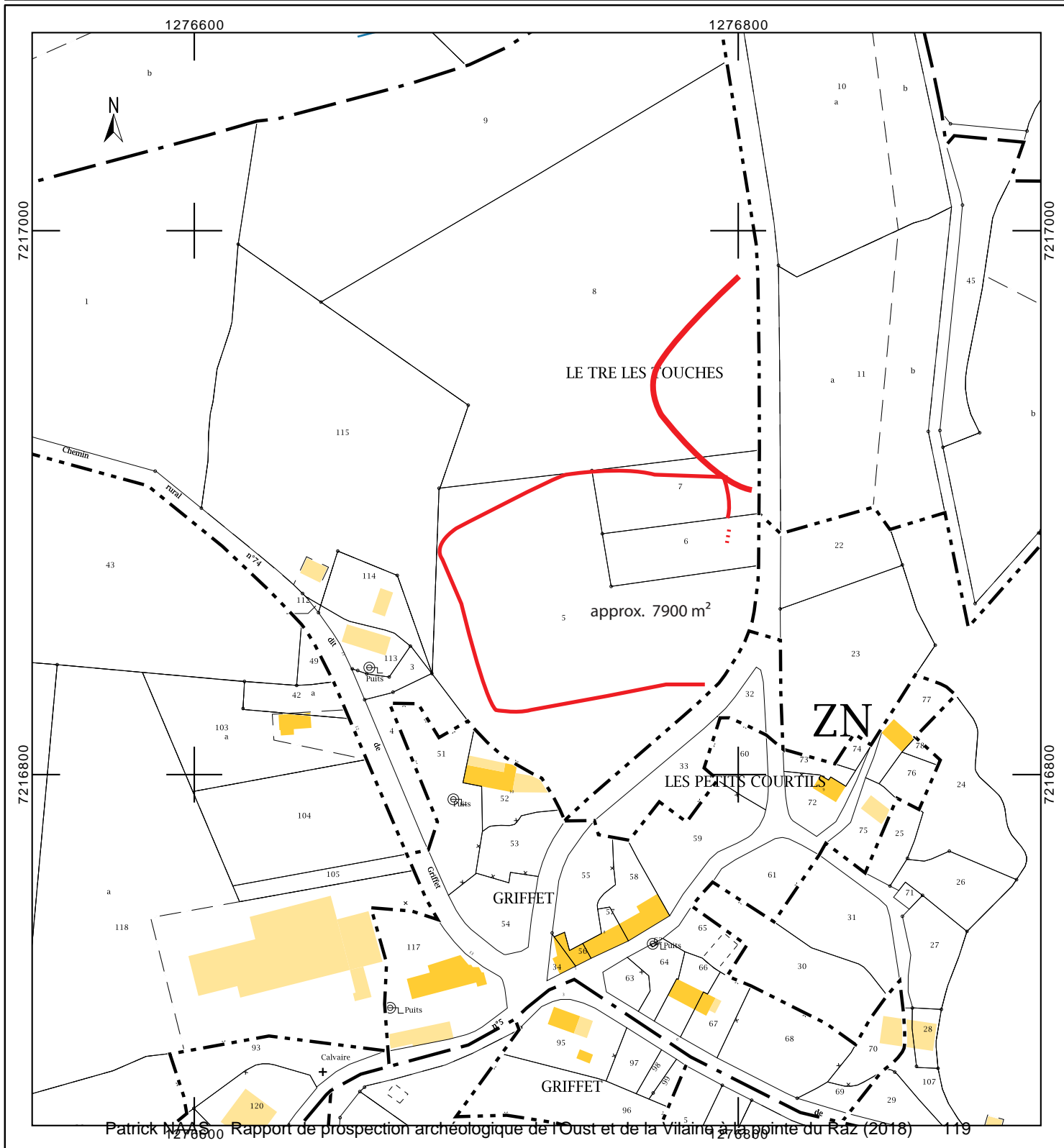
Prospection diachronique
P. Naas 2018

Redressement d'ap. photo verticale
IGN 2010

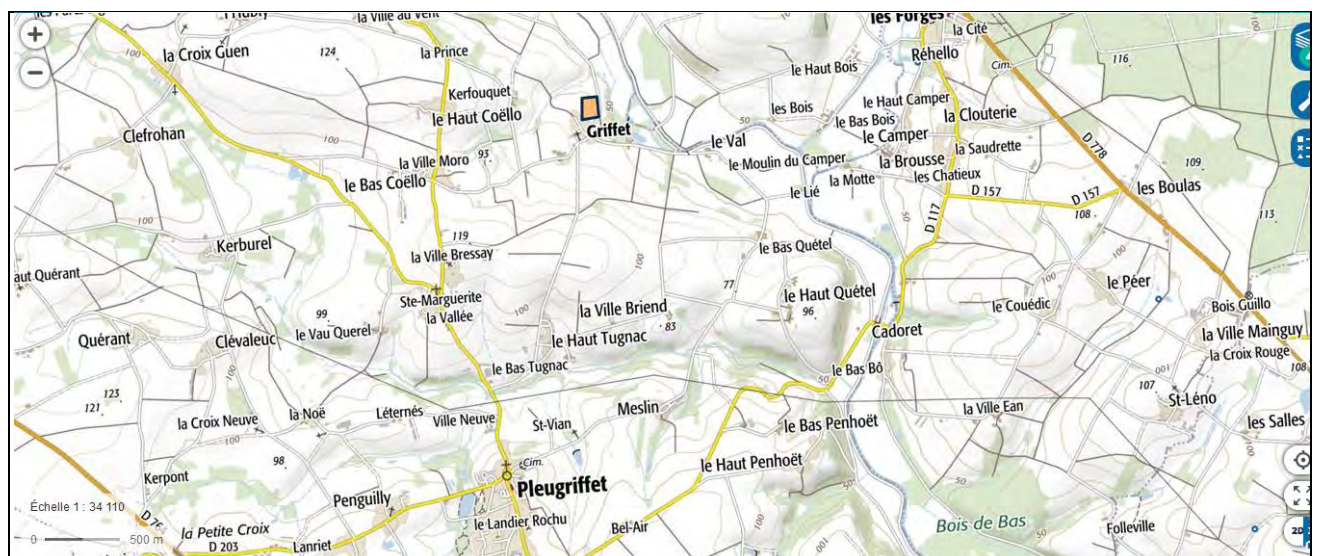
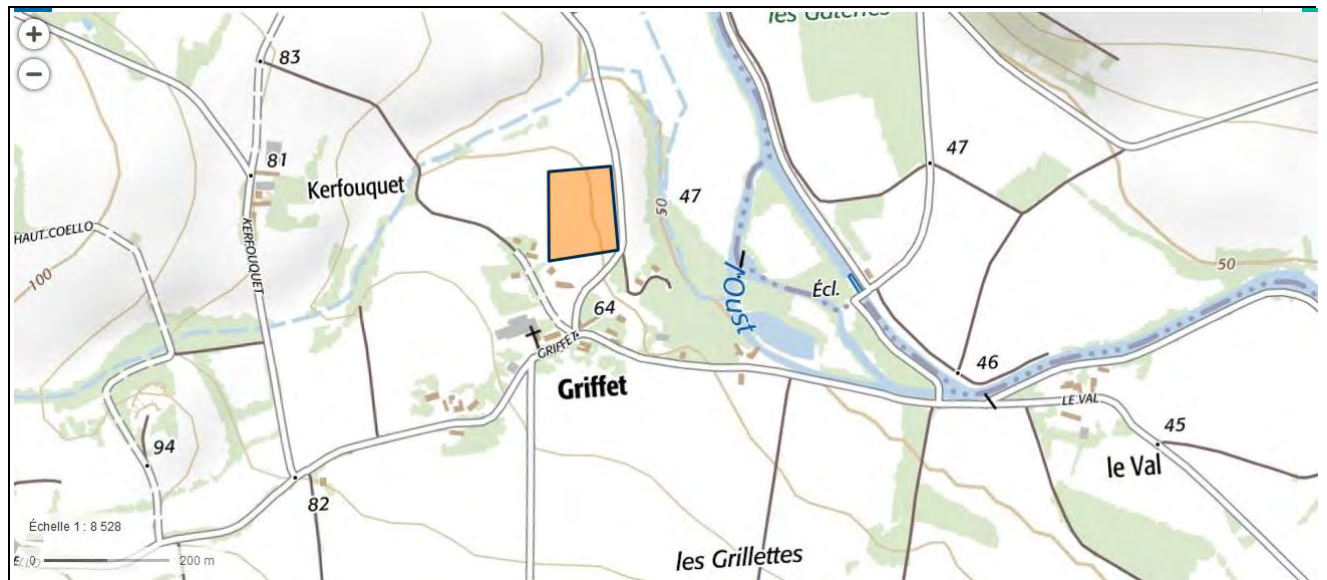
Le plan visualisé sur cet extrait est géré
par le centre des impôts foncier suivant :
VANNES
Pôle de topographie et de gestion
cadastrale 13 Avenue Saint Symphorien
56020
56020 VANNES Cédex
tél. 02 97 01 50 66 -fax
ptgc.morbihan@dgifp.finances.gouv.fr

Cet extrait de plan vous est délivré par :

cadastre.gouv.fr



INSEE : 56160
COMMUNE PLEUGRIFFET
LIEU-DIT Griffet
PROSPECTION Patrick NAAS (2018)





Cliché oblique P. Naas (2018)

PLEUGRIFFET (56) - Griffet



Cliché vertical Géobretagne / IGN 2010



Cliché vertical Géobretagne / IGN 2010

FICHE D'ENREGISTREMENT DE DECOUVERTE

Année : 2018

Première mention = X

Données complémentaires =

Année de première mention =

N° de l'EA =

NOM DU REDACTEUR : PATRICK NAAS

TEL :

Localisation Département : MORBIHAN commune principale: PLEUGRIFFET

Nom Lieu-dit de l'IGN et/ou adresse : La Chouannière

Commune principale	Lieu-dit du cadastre	Année	Section(s) . Parcelle (s)
PLEUGRIFFET	La Chouannière	2018	YB.82b

Commune (s)secondaire(s)	Lieu-dit du cadastre	Année	Section (s)	Parcelle (s)

IDENTIFICATION

DESCRIPTION (les affixes 1 et 2 sont à choisir dans la liste des affixes matière, morphologie ou autre)

Structures (illimité)	Doute	Affixe 1	Affixe 2	Quantité
Enclos		trapézoïdal		1
Commentaire sur les structures Enclos trapézoïdal asymétrique avec deux fossés (E et O) légèrement incurvés. S. 6900 m ²				

INTERPRETATION (les affixes 1 et 2 sont à choisir dans la liste des affixes matière, morphologie ou autre)

Nature (limité à 2)	Affixe 1	Affixe 2	Quantité
Habitat			1
Commentaire sur l'interprétation			

MOBILIER Mobilier significatif (décrit et commenté) :

Contexte du mobilier :	Lieu de dépôt du mobilier :
------------------------	-----------------------------

CHRONOLOGIE

Période de début	Age du Fer	?	siècle :	date :
Période de fin :	Age du Fer	?	siècle :	date :

Indicateur de période : Typologie enclos

Attribution culturelle :

Commentaire sur la chronologie

GEOREFERENCES (Coordonnées de l'entité) :

Type de fond :

Précision de l'emprise :

X du centroïde : 225.750 **Y du centroïde :** 2341.300

altitude en m: 112

ETAT ACTUEL

Situation : plein air Grotte, abri, souterrain Immergé

<i>Topographie</i>	<i>Géologie</i>	<i>Géomorphologie</i>

Détruit : OUI NON

En élévation : OUI NON

CIRCONSTANCES DE DECOUVERTE

<i>Année de la découverte</i>	<i>Circonstance de la découverte</i>	<i>Inventeur/informateur</i>
2018	Prospection aérienne	P. NAAS

SOURCES :(mentionner documents bibliographiques, archives, cartes, plans, photographies etc...) :

Notice	pages concernées

Commentaire général sur l'EA :

Cadre réservé au SRA

• N° Entité :

Modification

DIRECTION GÉNÉRALE DES
FINANCES PUBLIQUES

EXTRAIT DU PLAN CADASTRAL

PLEUGRIFFET (56)
La Chouanière

Prospection diachronique
P. Naas 2018

Redressement informatique
et DAO : P. Naas

Département :
MORBIHAN

Commune :
PLEUGRIFFET

Section : YB
Feuille : 000 YB 01

Échelle d'origine : 1/2000
Échelle d'édition : 1/2000

Date d'édition : 03/03/2019
(fuseau horaire de Paris)

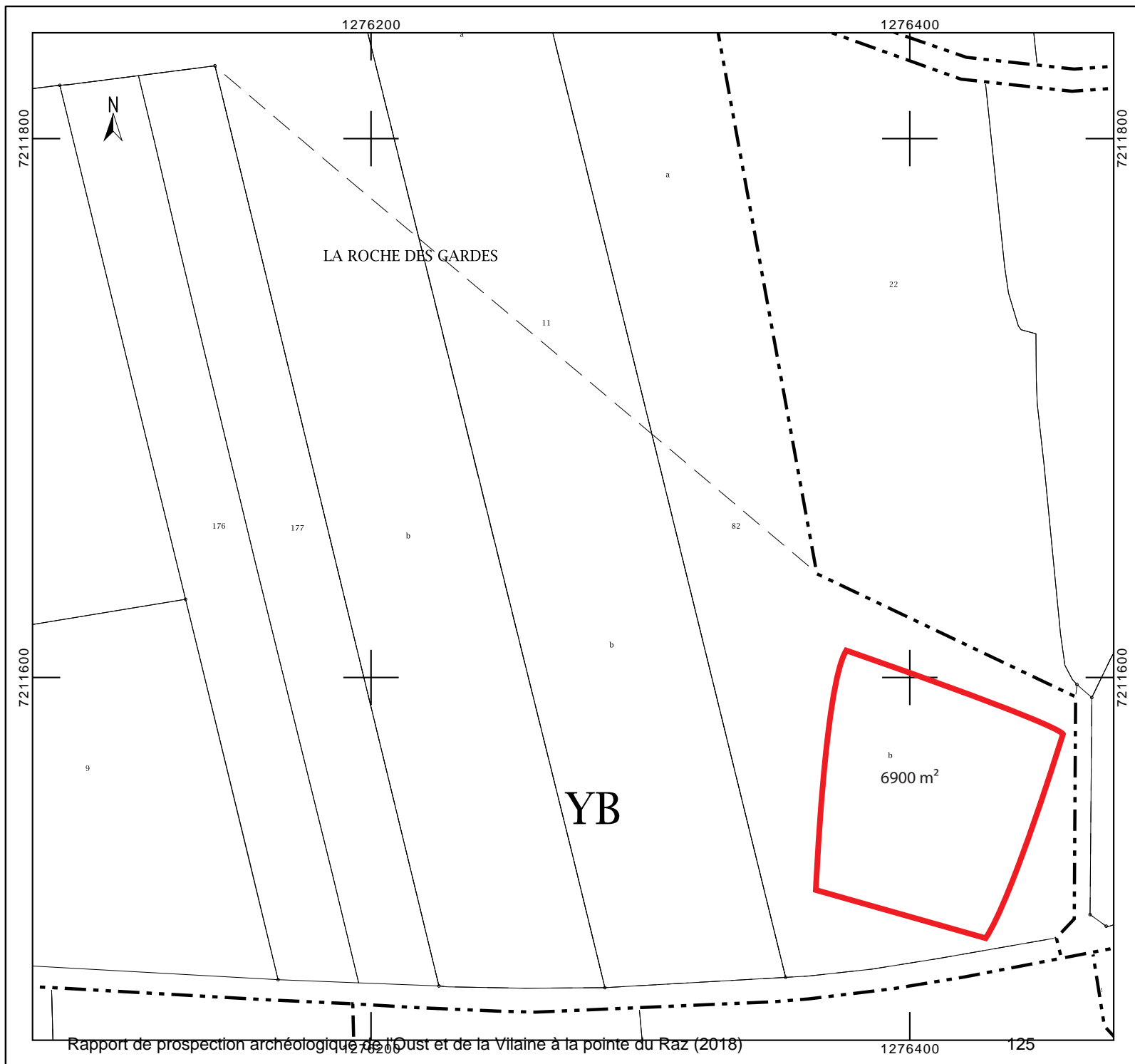
Coordonnées en projection : RGF93CC48

Le plan visualisé sur cet extrait est géré par le centre
des impôts foncier suivant :
VANNES
Pôle de topographie et de gestion cadastrale 13
Avenue Saint Symphorien 56020
56020 VANNES Cédex
tél. 02 97 01 50 66 -fax
ptgc.morbihan@dgfip.finances.gouv.fr

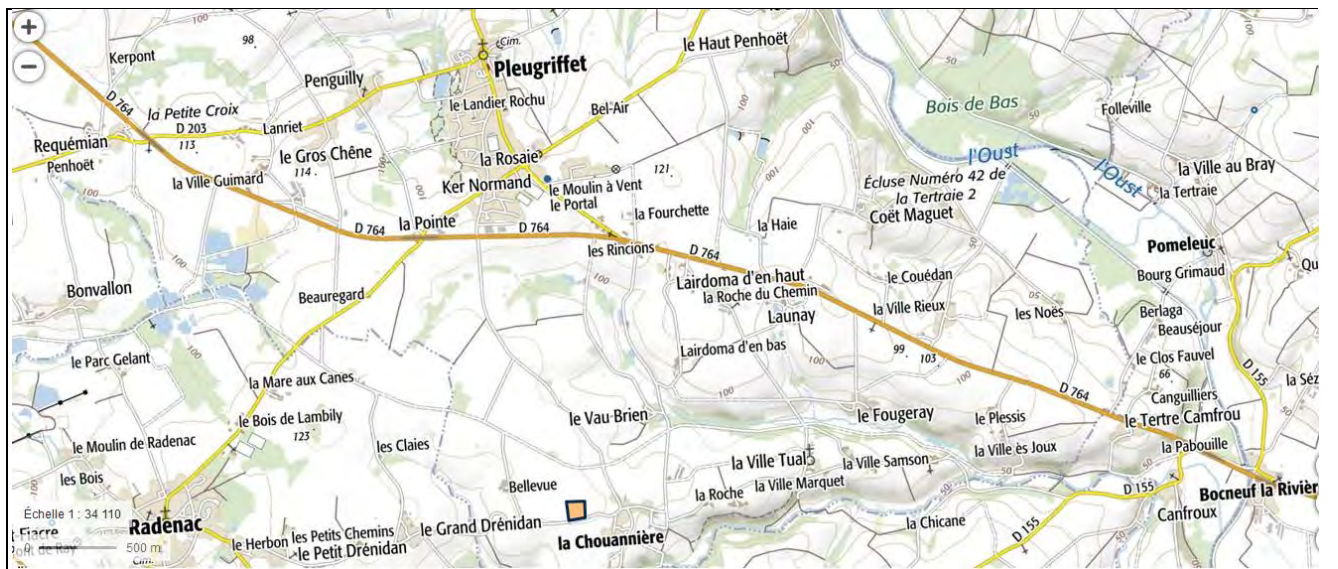
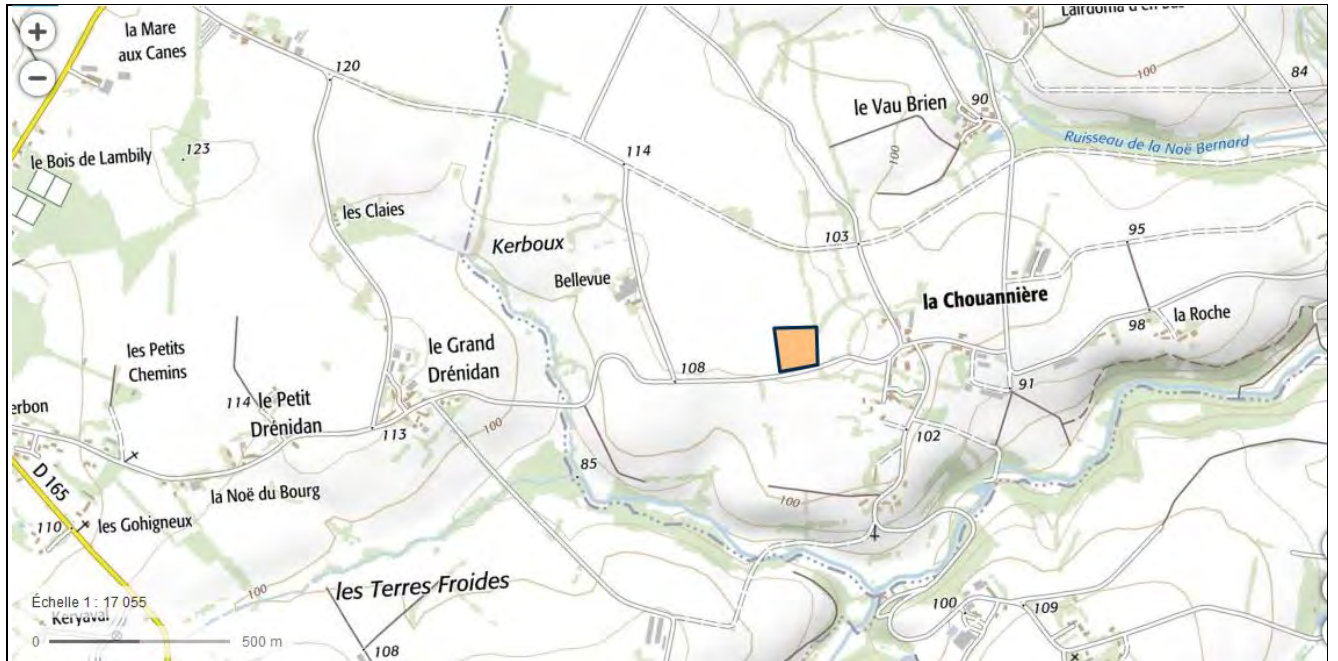
Cet extrait de plan vous est délivré par :

cadastre.gouv.fr
©2017 Ministère de l'Action et des Comptes publics

Patrick NAAS



INSEE : 56160
 COMMUNE : PLEUGRIFFET
 LIEU-DIT : La Chouannière
 PROSPECTION : Patrick Naas (2018)





PLEUGRIFFET (56) La Chouanière
Clichés P. Naas (2018)





PLEUGRIFFET (56) La Chouanière
Cliché redressé (P. Naas / Photoplan)

FICHE D'ENREGISTREMENT DE DECOUVERTE

Année : 2018

Première mention =

Données complémentaires =

Année de première mention = **2011**

N° de l'EA = **56 160 0026**

NOM DU REDACTEUR : **PATRICK NAAS**

TEL :

Localisation Département : *MORBIHAN* commune principale: *PLEUGRIFFET*

Nom Lieu-dit de l'IGN et/ou adresse : *Le Vau Brien*

<i>Commune principale</i>	<i>Lieu-dit du cadastre</i>	<i>Année</i>	<i>Section(s) . Parcelle (s)</i>
<i>PLEUGRIFFET</i>	<i>Le Vau Brien</i>	<i>2018</i>	<i>YC.36-37 ; 33 ; 25-27</i>

<i>Commune (s)secondaire(s)</i>	<i>Lieu-dit du cadastre</i>	<i>Année</i>	<i>Section (s)</i>	<i>Parcelle (s)</i>

IDENTIFICATION

DESCRIPTION (les affixes 1 et 2 sont à choisir dans la liste des affixes matière, morphologie ou autre)

<i>Structures (illimité)</i>	<i>Doute</i>	<i>Affixe 1</i>	<i>Affixe 2</i>	<i>Quantité</i>
<i>Enclos</i>				<i>1</i>
<i>Commentaire sur les structures</i> Probable grand enclos curviligne allongé (240 m x 80 m), le retour oriental du fossé n'a pas été reconnu. En 2011, seul le tiers N de l'enclos avait été vu. S. estimée : 2 ha (?).				

INTERPRETATION (les affixes 1 et 2 sont à choisir dans la liste des affixes matière, morphologie ou autre)

<i>Nature (limité à 2)</i>	<i>Affixe 1</i>	<i>Affixe 2</i>	<i>Quantité</i>
<i>Habitat ?</i>			<i>1</i>
<i>Commentaire sur l'interprétation</i>			

MOBILIER Mobilier significatif (décrit et commenté) :

<i>Contexte du mobilier :</i>	<i>Lieu de dépôt du mobilier :</i>
-------------------------------	------------------------------------

CHRONOLOGIE

Période de début Indéterminé	?	siècle :	date :
Période de fin :	?	siècle :	date :

Indicateur de période :

Attribution culturelle :

Commentaire sur la chronologie

Néolithique ? / Age du Bronze ?

GEOREFERENCES (Coordonnées de l'entité) :

Type de fond :

Précision de l'emprise :

X du centroïde : 226.120

Y du centroïde : 2341.690

altitude en m: 93

ETAT ACTUEL

Situation : plein air Grotte, abri, souterrain Immergé

Topographie	Géologie	Géomorphologie

Détruit : OUI ~~NON~~

En élévation : OUI NON

CIRCONSTANCES DE DECOUVERTE

Année de la découverte	Circonstance de la découverte	Inventeur/informateur
2018	Prospection aérienne	P. NAAS

SOURCES :(mentionner documents bibliographiques, archives, cartes, plans, photographies etc...) :

Notice	pages concernées
P. Naas 2011 RAP02746-2	50-53 du PDF

Commentaire général sur l'EA :

Cadre réservé au SRA

• N° Entité :

Modification

Département :
MORBIHAN

Commune :
PLEUGRIFFET

Section : YC
Feuille : 000 YC 01

Échelle d'origine : 1/2000
Échelle d'édition : 1/2000

Date d'édition : 27/02/2019
(fuseau horaire de Paris)

Coordonnées en projection : RGF93CC48
©2017 Ministère de l'Action et des
Comptes publics

DIRECTION GÉNÉRALE DES FINANCES PUBLIQUES

EXTRAIT DU PLAN CADASTRAL

PLEUGRIFFET (56)
Le Vau Brien

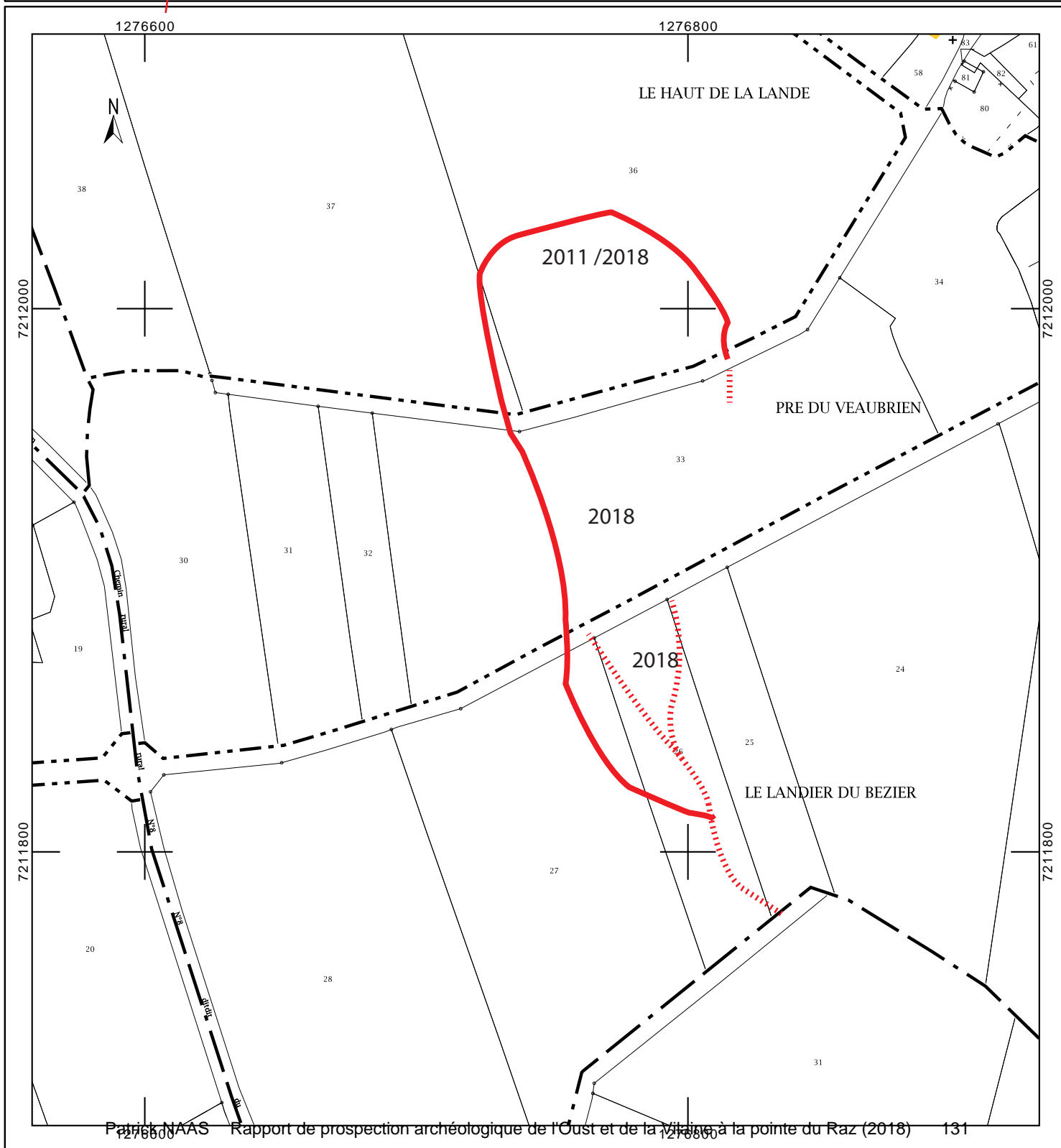
Prospection diachronique
P. Naas 2018

Redressement informatique
et DAO P. Naas

Le plan visualisé sur cet extrait est géré
par le centre des impôts foncier suivant :
VANNES
Pôle de topographie et de gestion
cadastrale 13 Avenue Saint Symphorien
56020
56020 VANNES Cédex
tél. 02 97 01 50 66 -fax
ptgc.morbihan@dgfip.finances.gouv.fr

Cet extrait de plan vous est délivré par :

cadastre.gouv.fr





PLEUGRIFFET (56) Le Vau Brien
Clichés P. Naas (2018)



FICHE D'ENREGISTREMENT DE DECOUVERTE

Année : 2018

Première mention =

Données complémentaires =

Année de première mention = **1995**

N° de l'EA = **56 169 0011**

NOM DU REDACTEUR : **PATRICK NAAS**

TEL :

Localisation Département : **MORBIHAN** commune principale: **PLOUHINEC**

Nom *Le Bout de la Croix/ rue Ste Hélène* **Lieu-dit de l'IGN et/ou adresse :** *Bellevue (le bourg)*

<i>Commune principale</i>	<i>Lieu-dit du cadastre</i>	<i>Année</i>	<i>Section(s) . Parcelle (s)</i>
PLOUHINEC	Bellevue	2018	ZI.281-315

<i>Commune (s)secondaire(s)</i>	<i>Lieu-dit du cadastre</i>	<i>Année</i>	<i>Section (s)</i>	<i>Parcelle (s)</i>
---------------------------------	-----------------------------	--------------	--------------------	---------------------

IDENTIFICATION

DESCRIPTION (les affixes 1 et 2 sont à choisir dans la liste des affixes matière, morphologie ou autre)

<i>Structures (illimité)</i>	<i>Doute</i>	<i>Affixe 1</i>	<i>Affixe 2</i>	<i>Quantité</i>
Enclos		ovalaire		1
Enclos		quadrangulaire	partitions	1
Enclos		trapézoïdal		1

Commentaire sur les structures

Enclos ovalaire(ovoïde) 5000 m², à large fossé (> 4m) doublé par un petit fossé externe. A l'intérieur, petit enclos trapézoïdal, appartenant probablement à une phase distincte.

Au S. partiellement superposé au précédent, enclos quadrangulaire à partition (avant-cour). S. > 4000 m²

(description des structures redressées à partir des clichés aériens pris lors de la fouille de 2012 dont le rapport n'a jamais été remis au SRA)

INTERPRETATION (les affixes 1 et 2 sont à choisir dans la liste des affixes matière, morphologie ou autre)

<i>Nature (limité à 2)</i>	<i>Affixe 1</i>	<i>Affixe 2</i>	<i>Quantité</i>
Habitats			2
?			1

Commentaire sur l'interprétation

2 habitats non synchrones.

La fonction du petit enclos reste indéterminée.

MOBILIER Mobilier significatif (décrit et commenté) :

Mobilier significatif (diagnostic/ fouille intégrale 2012). Rapport manquant.

Contexte du mobilier : Fouilles Lieu de dépôt du mobilier : ? SRA ?

CHRONOLOGIE

Période de début	La Tène ancienne	?	siècle :	date : -450
Période de fin :	La Tène finale et début	?	siècle :	date : +50

Ht Empire			
-----------	--	--	--

Indicateur de période : Typologie enclos

Attribution culturelle :

<i>Commentaire sur la chronologie</i> <i>Enclos ovalaire ; LT ancienne (-450/ -300)</i> <i>Enclos quadrangulaire à partition : -100 / +50</i>

GEOREFERENCES (Coordonnées de l'entité) :

Type de fond :

Précision de l'emprise :

X du centroïde : 181.475

Y du centroïde : 2315.100

altitude en m: 23

ETAT ACTUEL

Situation : plein air Grotte, abri, souterrain Immergé

<i>Topographie</i>	<i>Géologie</i>	<i>Géomorphologie</i>

Détruit : OUI NON

En élévation : OUI NON

CIRCONSTANCES DE DECOUVERTE

<i>Année de la découverte</i>	<i>Circonstance de la découverte</i>	<i>Inventeur/informateur</i>
2018	Prospection aérienne	P. NAAS

SOURCES :(mentionner documents bibliographiques, archives, cartes, plans, photographies etc...) :

Notice	pages concernées
RAP01947 (rapport diagnostic)	

Commentaire général sur l'EA :

Cadre réservé au SRA

• N° Entité :

Modification

Département :
MORBIHAN

Commune :
PLOUHINEC

Section : ZI
Feuille : 000 ZI 01

Échelle d'origine : 1/2000
Échelle d'édition : 1/2000

Date d'édition : 07/06/2019
(fuseau horaire de Paris)

Coordonnées en projection : RGF93CC48
©2017 Ministère de l'Action et des
Comptes publics

DIRECTION GÉNÉRALE DES FINANCES PUBLIQUES

EXTRAIT DU PLAN CADASTRAL

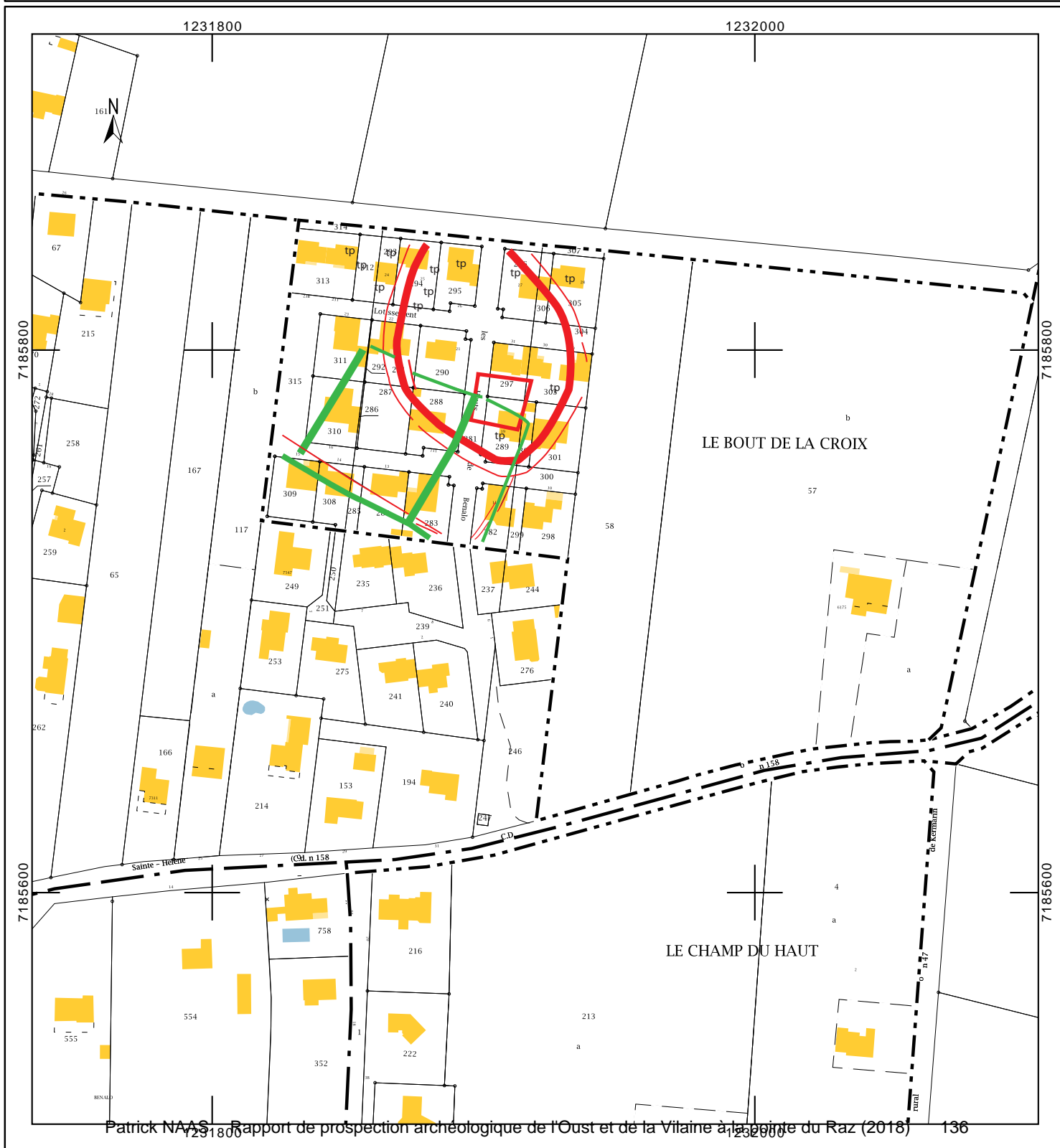
PLOUHINEC (56)
Bellevue
Fouilles 2012 (RAP non rendu)

Clichés P. Naas (27/06/2012)
Redressement Photoplan
P. Naas 2018

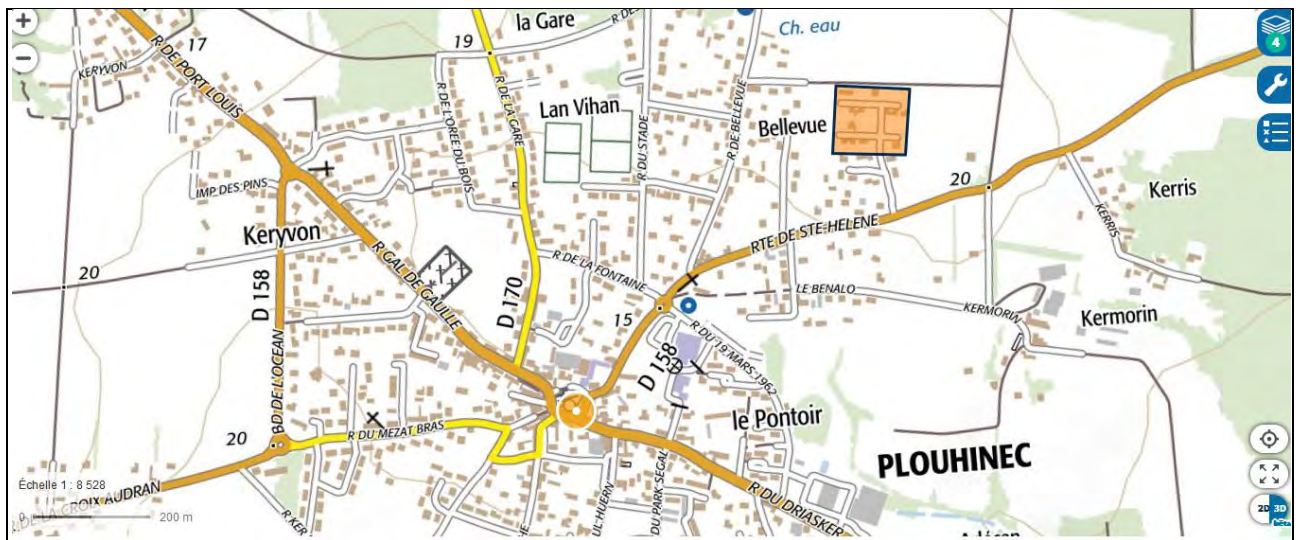
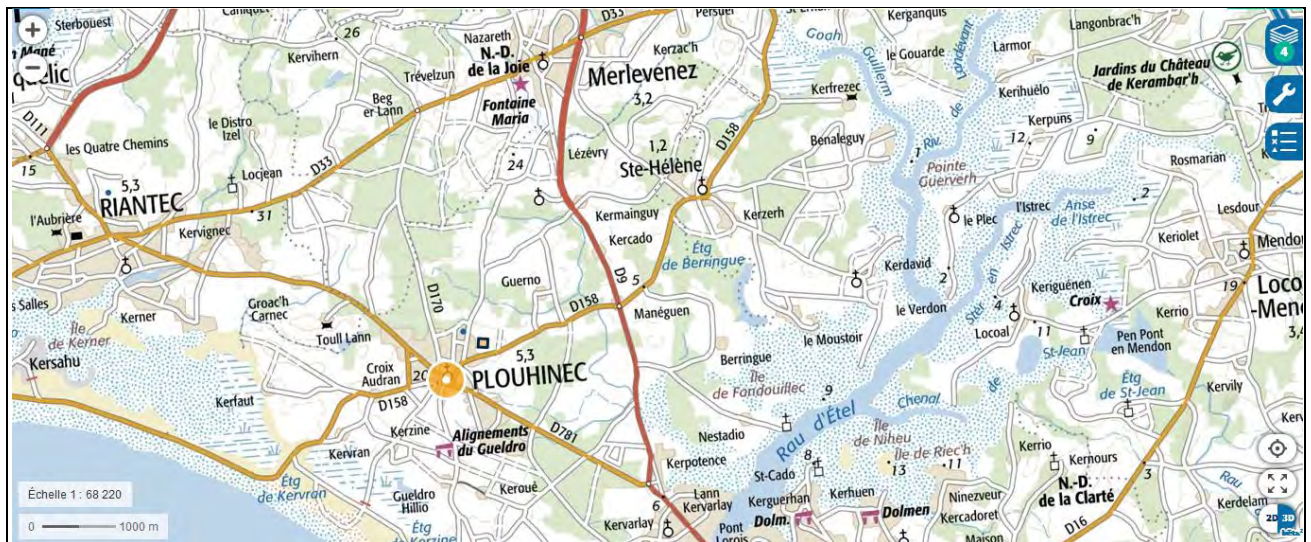
Le plan visualisé sur cet extrait est géré
par le centre des impôts foncier suivant :
VANNES
Pôle de topographie et de gestion
cadastrale 56020
56020 VANNES Cédex
tél. 02 97 01 50 66 -fax
ptgc.morbihan@dgifp.finances.gouv.fr

Cet extrait de plan vous est délivré par :

cadastre.gouv.fr



EA n° 56 169 0011
 COMMUNE PLOUHINEC
 Lieu-dit Bellevue
 Operation P. Naas 2018 (clichés aériens fouilles 2012)





Ci-dessus : Cliché redressé (Photoplan, P. Naas, fouilles 2012)

PLOUHINEC (56) Bellevue
Clichés P. Naas 2012





PLOUHINEC (56) Bellevue
Clichés P. Naas 2012



FICHE D'ENREGISTREMENT DE DECOUVERTE

Année : 2018

Première mention = X

Données complémentaires =

Année de première mention =

N° de l'EA =

NOM DU REDACTEUR : PATRICK NAAS

TEL :

Localisation Département : MORBIHAN commune principale: PONTIVY

Nom Lieu-dit de l'IGN et/ou adresse : Talcoët Noyal

Commune principale	Lieu-dit du cadastre	Année	Section(s) . Parcelle (s)
PONTIVY	Talcoët Noyal	2018	E.290, 291

Commune (s)secondaire(s)	Lieu-dit du cadastre	Année	Section (s)	Parcelle (s)

IDENTIFICATION

DESCRIPTION (les affixes 1 et 2 sont à choisir dans la liste des affixes matière, morphologie ou autre)

Structures (illimité)	Doute	Affixe 1	Affixe 2	Quantité
Enclos				1
Commentaire sur les structures Enclos curviligne partiellement conservé dans le paysage (talus relique), la partie détruite à l'O. étant matérialisée par un fossé comblé légèrement décalé en raison de la présence du talus (arasé). S. : 6700 m ²				

INTERPRETATION (les affixes 1 et 2 sont à choisir dans la liste des affixes matière, morphologie ou autre)

Nature (limité à 2)	Affixe 1	Affixe 2	Quantité
Habitat			1
Commentaire sur l'interprétation			

MOBILIER Mobilier significatif (décrit et commenté) :

Contexte du mobilier :	Lieu de dépôt du mobilier :
------------------------	-----------------------------

CHRONOLOGIE

Période de début	Age du Fer	?	siècle :	date :
Période de fin :	HMA	?	siècle :	date :

Indicateur de période : Typologie enclos

Attribution culturelle :

Commentaire sur la chronologie

GEOREFERENCES (Coordonnées de l'entité) :

Type de fond :

Précision de l'emprise :

X du centroïde : 207.740

Y du centroïde : 2355.370

altitude en m: 95

ETAT ACTUEL

Situation : plein air Grotte, abri, souterrain Immergé

<i>Topographie</i>	<i>Géologie</i>	<i>Géomorphologie</i>

Détruit : OUI NON

En élévation : OUI NON

CIRCONSTANCES DE DECOUVERTE

<i>Année de la découverte</i>	<i>Circonstance de la découverte</i>	<i>Inventeur/informateur</i>
2018	Prospection aérienne	P. NAAS

SOURCES :(mentionner documents bibliographiques, archives, cartes, plans, photographies etc...) :

Notice	pages concernées

Commentaire général sur l'EA :

Cadre réservé au SRA

• N° Entité :

Modification

Département :
MORBIHAN

Commune :
PONTIVY

Section : E
Feuille : 000 E 01

Échelle d'origine : 1/2000
Échelle d'édition : 1/2000

Date d'édition : 21/05/2019
(fuseau horaire de Paris)

Coordonnées en projection : RGF93CC48
©2017 Ministère de l'Action et des
Comptes publics

DIRECTION GÉNÉRALE DES FINANCES PUBLIQUES

EXTRAIT DU PLAN CADASTRAL

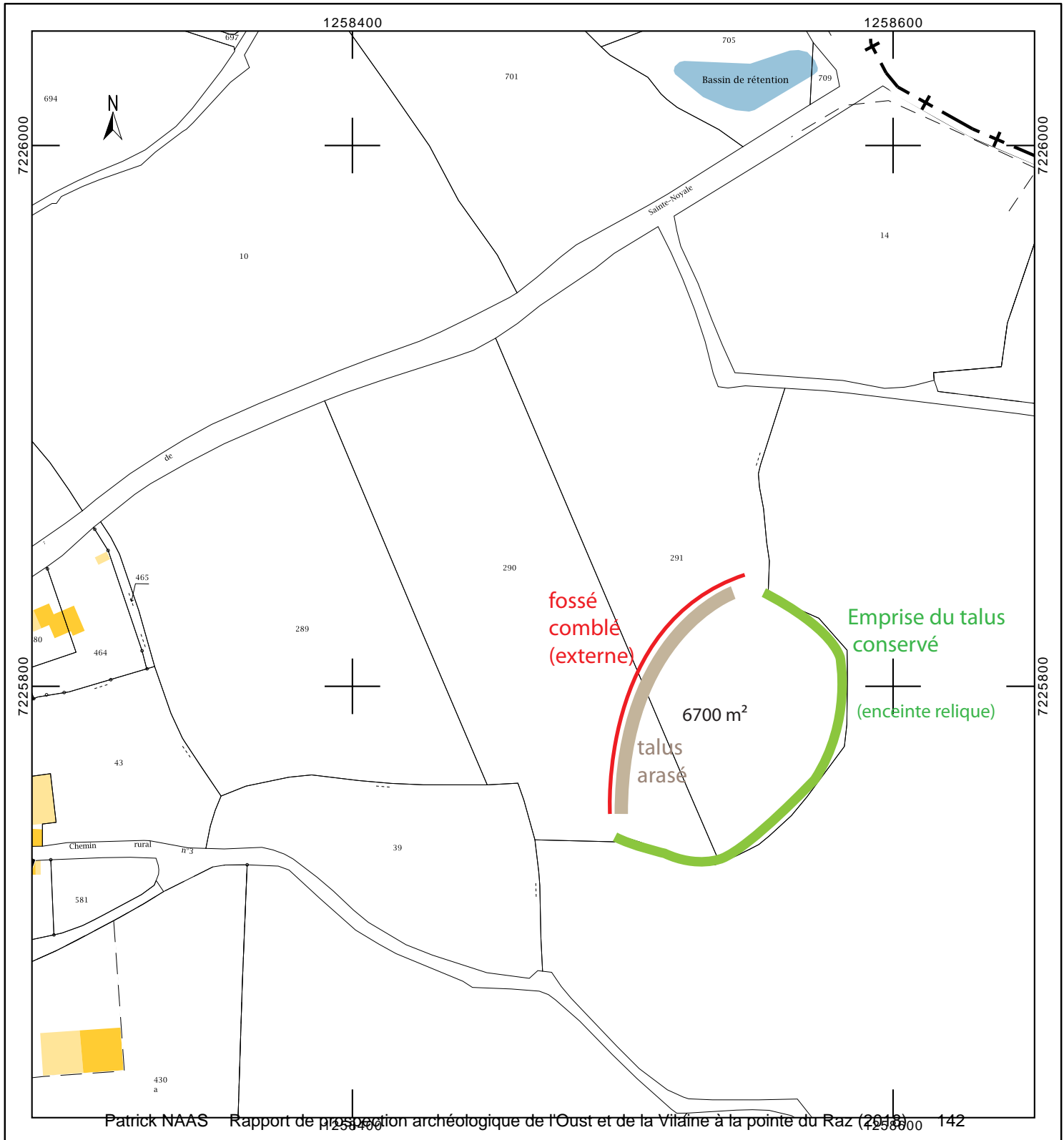
PONTIVY (56)
Talcoët Noyal
Prospection diachronique
P. Naas 2018

Redressement d'ap. IGN 2010
DAO P. Naas

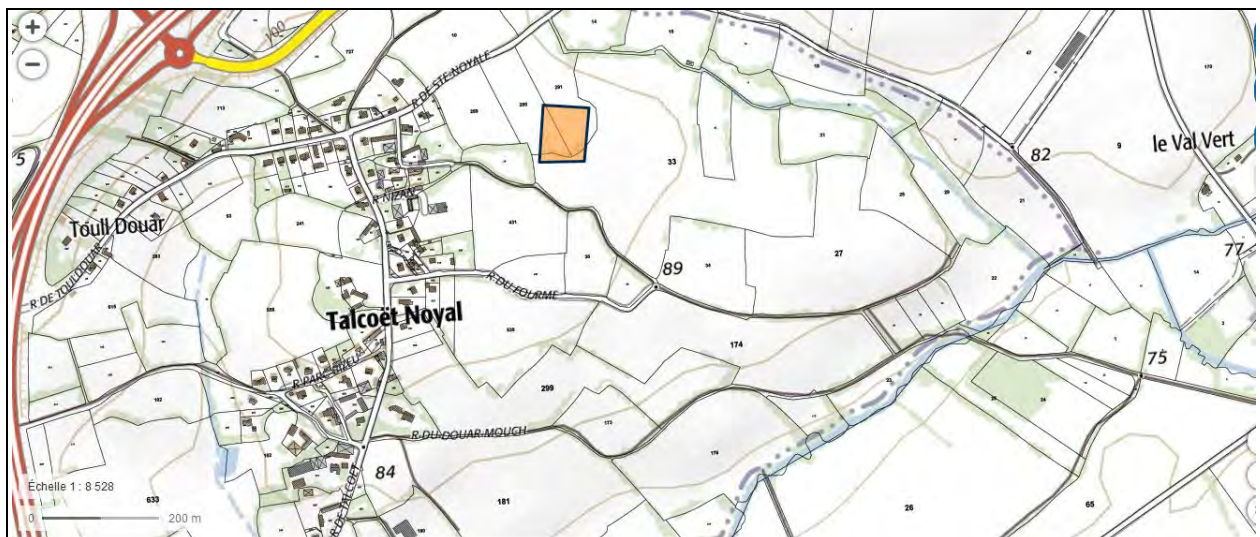
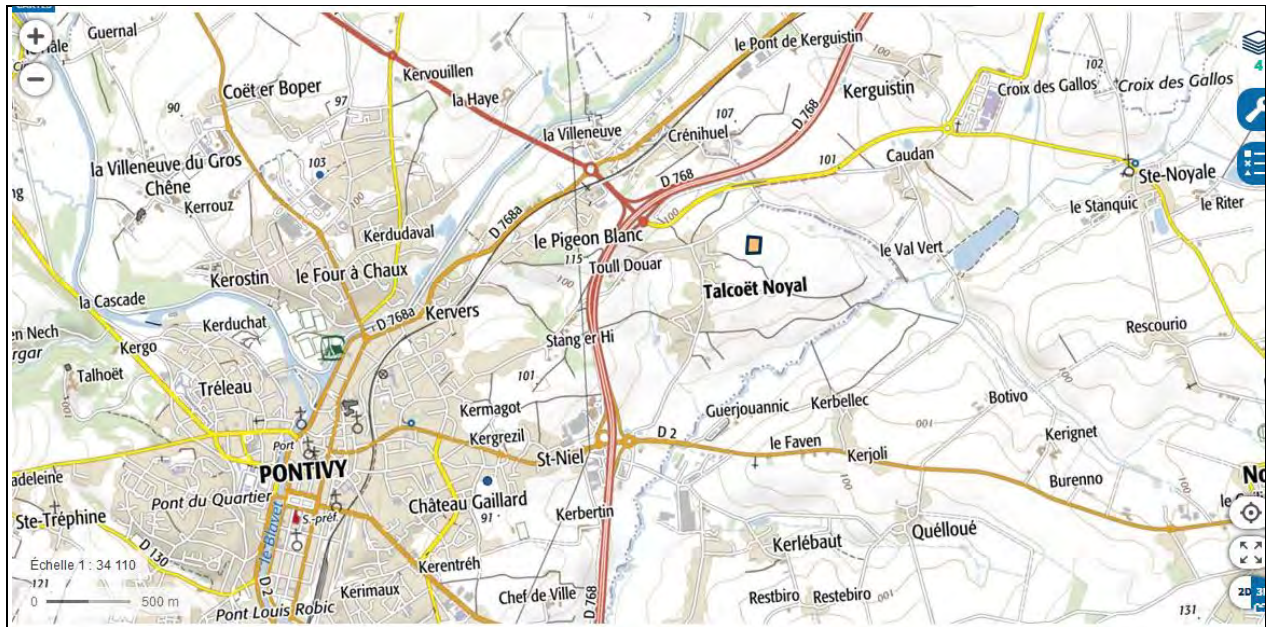
Le plan visualisé sur cet extrait est géré
par le centre des impôts foncier suivant :
VANNES
Pôle de topographie et de gestion
cadastrale 13 Avenue Saint Symphorien
56020
56020 VANNES Cédex
tél. 02 97 01 50 66 -fax
ptgc.morbihan@dgfip.finances.gouv.fr

Cet extrait de plan vous est délivré par :

cadastre.gouv.fr




INSEE : 56178
COMMUNE : PONTIVY
LIEU-DIT : Talcoët Noyal
PROSPECTION : Patrick Naas (2018)





Cliché P. Naas 2018

PONTIVY (56) – Talcoët Noyal



Cliché Géobretagne 2010



Cliché P. Naas

FICHE D'ENREGISTREMENT DE DECOUVERTE

Année : 2018

Première mention = X

Données complémentaires =

Année de première mention =

N° de l'EA =

NOM DU REDACTEUR : PATRICK NAAS

TEL :

Localisation Département : MORBIHAN commune principale: RADENAC

Nom Lieu-dit de l'IGN et/ou adresse : Le Parc Gelant

Commune principale	Lieu-dit du cadastre	Année	Section(s) . Parcelle (s)
Radenac	Le Parc Gelant	2018	95a, 96, 53a

Commune (s)secondaire(s)	Lieu-dit du cadastre	Année	Section (s)	Parcelle (s)

IDENTIFICATION

DESCRIPTION (les affixes 1 et 2 sont à choisir dans la liste des affixes matière, morphologie ou autre)

Structures (illimité)	Doute	Affixe 1	Affixe 2	Quantité
Enclos		curviligne		1
Commentaire sur les structures Enclos polygonal / curviligne. S. 2500 m². Fossés périphériques pouvant correspondre à une cour (système S1/S2).				

INTERPRETATION (les affixes 1 et 2 sont à choisir dans la liste des affixes matière, morphologie ou autre)

Nature (limité à 2)	Affixe 1	Affixe 2	Quantité
Habitat			1
Commentaire sur l'interprétation			

MOBILIER Mobilier significatif (décrit et commenté) :

Contexte du mobilier :	Lieu de dépôt du mobilier :
------------------------	-----------------------------

CHRONOLOGIE

Période de début	Age du Fer	?	siècle :	date :
Période de fin :	Age du Fer		siècle :	date :

Indicateur de période : Typologie enclos

Attribution culturelle :

Commentaire sur la chronologie

GEOREFERENCES (Coordonnées de l'entité) :

Type de fond :

Précision de l'emprise :

X du centroïde : 222.880

Y du centroïde : 2342.460

altitude en m: 95

ETAT ACTUEL

Situation : plein air Grotte, abri, souterrain Immergé

<i>Topographie</i>	<i>Géologie</i>	<i>Géomorphologie</i>
<i>Extrémité plateau, au-dessus talweg</i>		

Détruit : OUI NON

En élévation : OUI NON

CIRCONSTANCES DE DECOUVERTE

<i>Année de la découverte</i>	<i>Circonstance de la découverte</i>	<i>Inventeur/informateur</i>
2018	Prospection aérienne	P. NAAS

SOURCES :(mentionner documents bibliographiques, archives, cartes, plans, photographies etc...) :

Notice	pages concernées

Commentaire général sur l'EA :

Cadre réservé au SRA

• N° Entité :

Modification

Département :
MORBIHAN

Commune :
RADENAC

Section : ZB
Feuille : 000 ZB 01

Échelle d'origine : 1/2000
Échelle d'édition : 1/2000

Date d'édition : 04/05/2019
(fuseau horaire de Paris)

Coordonnées en projection : RGF93CC48
©2017 Ministère de l'Action et des
Comptes publics

DIRECTION GÉNÉRALE DES FINANCES PUBLIQUES

EXTRAIT DU PLAN CADASTRAL

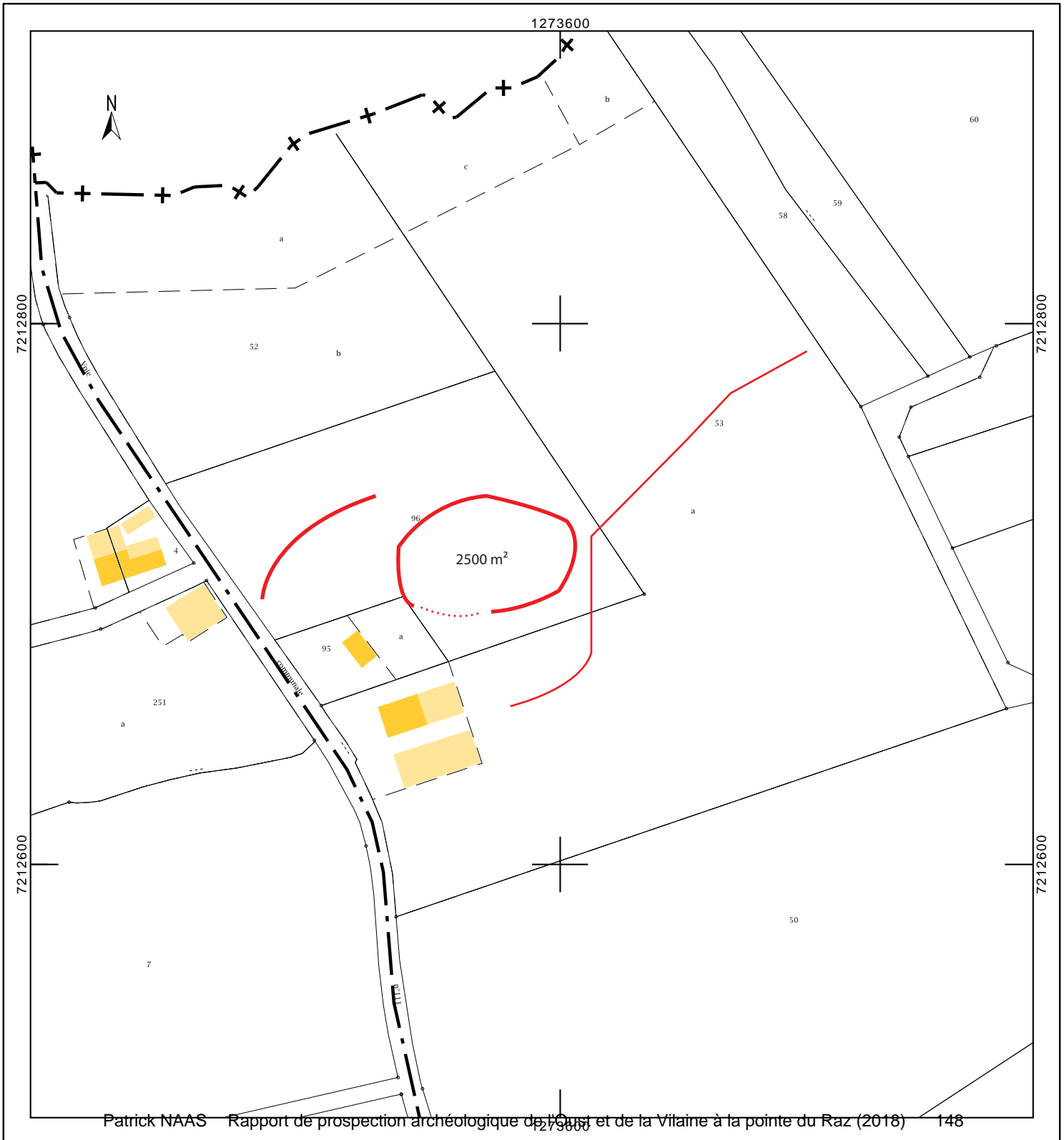
RADENAC (56)
Le Parc Galant
Prospection diachronique
P. Naas 2018

Redressement Photoplan et DAO
P. Naas

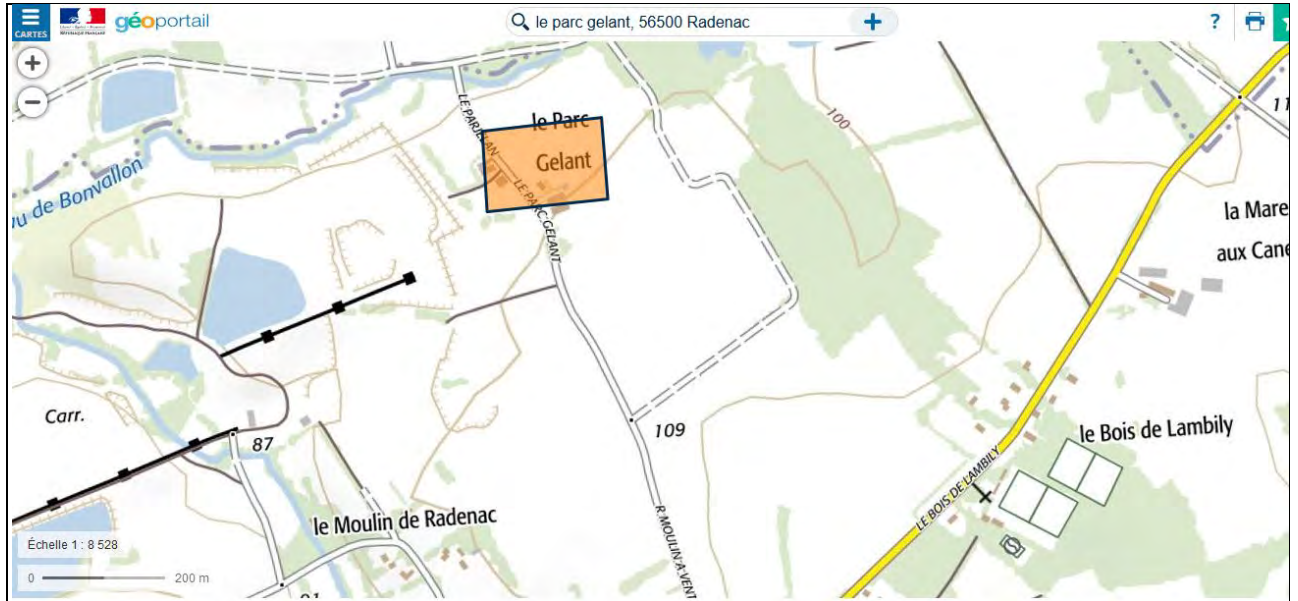
Le plan visualisé sur cet extrait est géré
par le centre des impôts foncier suivant :
VANNES
Pôle de topographie et de gestion
cadastrale 13 Avenue Saint Symphorien
56020
56020 VANNES Cédex
tél. 02 97 01 50 66 -fax
ptgc.morbihan@dgfip.finances.gouv.fr

Cet extrait de plan vous est délivré par :

cadastre.gouv.fr




INSEE : 56189
COMMUNE : RADENAC
LIEU-DIT : Le Parc Gelant
OPERATION : Patrick NAAS (2018)





RADENAC (56) Le Parc Gelant
Clichés P. Naas 2018





Ci-dessus : cliché **redressé** (Photoplan) - P. Naas 2018
RADENAC (56) Le Parc Gelant



P. Naas 2018

FICHE D'ENREGISTREMENT DE DECOUVERTE

Année : 2018

Première mention = X

Données complémentaires =

Année de première mention =

N° de l'EA =

NOM DU REDACTEUR : PATRICK NAAS

TEL :

Localisation Département : MORBIHAN commune principale: REGUINY

Nom : **Kerdrean 2** Lieu-dit de l'IGN et/ou adresse : Kerdrean

Commune principale	Lieu-dit du cadastre	Année	Section(s) . Parcelle (s)
REGUINY	Kerdrean	2018	AO.23, 58

Commune (s)secondaire(s)	Lieu-dit du cadastre	Année	Section (s)	Parcelle (s)

IDENTIFICATION

DESCRIPTION (les affixes 1 et 2 sont à choisir dans la liste des affixes matière, morphologie ou autre)

Structures (illimité)	Doute	Affixe 1	Affixe 2	Quantité
Enclos				1
Commentaire sur les structures Enclos pseudo quadrangulaire à inflexions curvilignes. S. 3400 m ² .				

INTERPRETATION (les affixes 1 et 2 sont à choisir dans la liste des affixes matière, morphologie ou autre)

Nature (limité à 2)	Affixe 1	Affixe 2	Quantité
Habitat			1
Commentaire sur l'interprétation			

MOBILIER Mobilier significatif (décrit et commenté) :

Contexte du mobilier :	Lieu de dépôt du mobilier :
------------------------	-----------------------------

CHRONOLOGIE

Période de début	Age du Fer	?	siècle :	date :
Période de fin :	HMA	?	siècle :	date :

Indicateur de période : Typologie enclos

Attribution culturelle :

Commentaire sur la chronologie

GEOREFERENCES (Coordonnées de l'entité) :

Type de fond :

Précision de l'emprise :

X du centroïde : 217.090

Y du centroïde : 2346.260

altitude en m: 95

ETAT ACTUEL

Situation : *plein air* *Grotte, abri, souterrain* *Immergé*

<i>Topographie</i>	<i>Géologie</i>	<i>Géomorphologie</i>

Détruit : OUI NON

En élévation : OUI NON

CIRCONSTANCES DE DECOUVERTE

<i>Année de la découverte</i>	<i>Circonstance de la découverte</i>	<i>Inventeur/informateur</i>
2018	Prospection aérienne	P. NAAS

SOURCES :(mentionner documents bibliographiques, archives, cartes, plans, photographies etc...) :

<i>Notice</i>	<i>pages concernées</i>

Commentaire général sur l'EA :

Cadre réservé au SRA

• N° Entité :

Modification

DIRECTION GÉNÉRALE DES
FINANCES PUBLIQUES

EXTRAIT DU PLAN CADASTRAL

REGUINY (56)

Kerdrean 2

Prospection diachronique

P. Naas 2018

Redressement informatique et DAO

P. Naas

Département :
MORBIHAN

Commune :
REGUINY

Section : AO
Feuille : 000 AO 01

Échelle d'origine : 1/2000
Échelle d'édition : 1/2000

Date d'édition : 24/02/2019
(fuseau horaire de Paris)

Coordonnées en projection : RGF93CC48

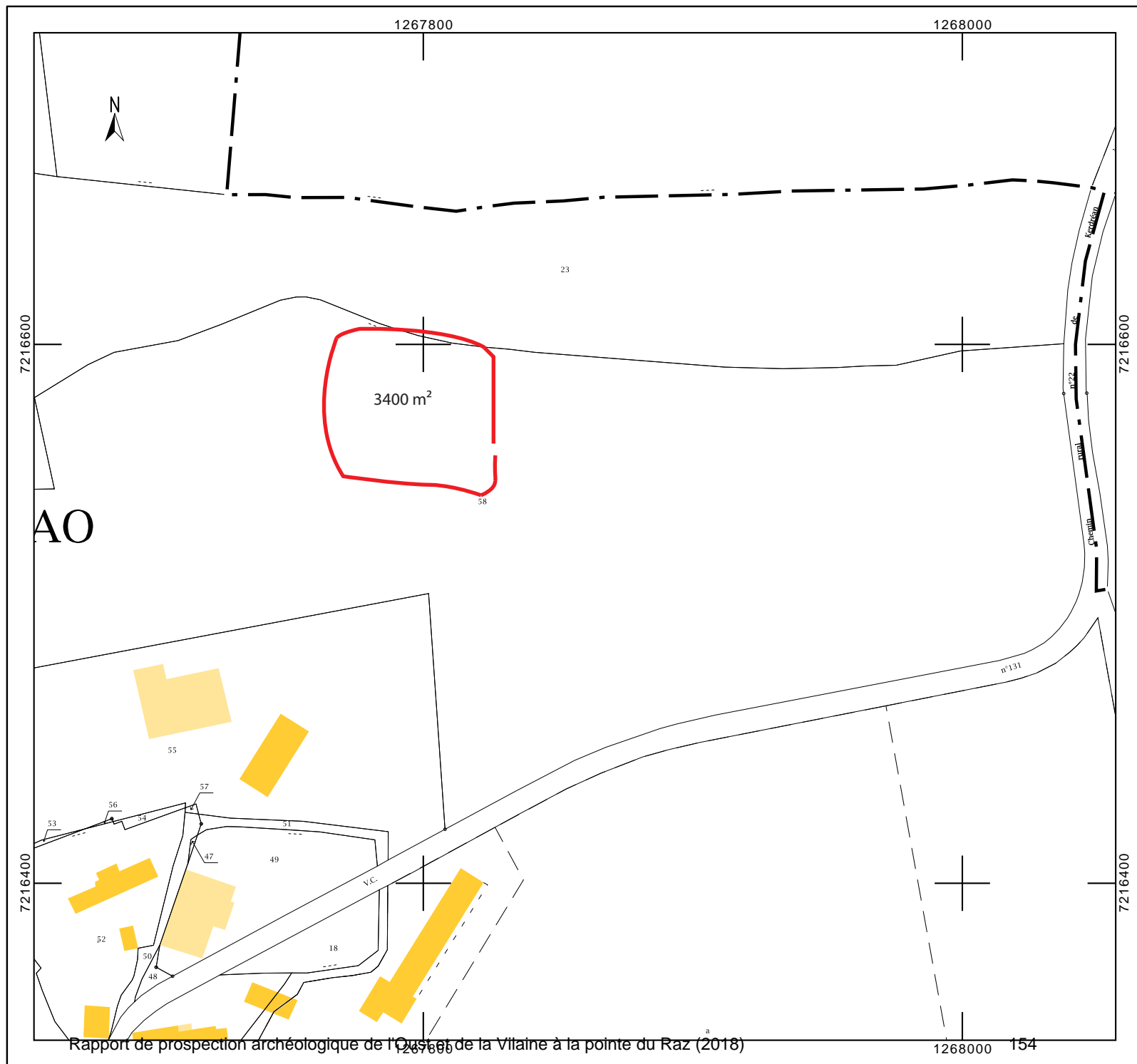
Le plan visualisé sur cet extrait est géré par le centre
des impôts foncier suivant :

VANNES
Pôle de topographie et de gestion cadastrale 13
Avenue Saint Symphorien 56020
56020 VANNES Cédex
tél. 02 97 01 50 66 -fax
ptgc.morbihan@dgfip.finances.gouv.fr

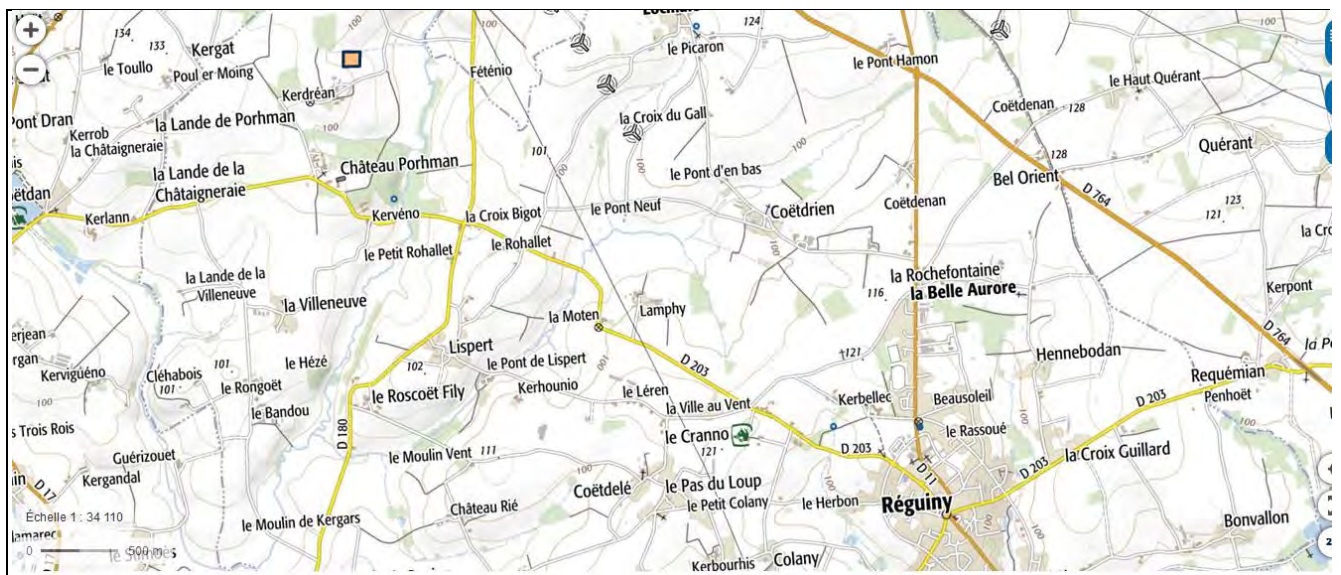
Cet extrait de plan vous est délivré par :

cadastre.gouv.fr
©2017 Ministère de l'Action et des Comptes publics

Patrick NAAS



INSEE : 56 190
COMMUNE : REGUINY
Lieu-dit : Kerdréan 2
PROSPECTION : Patrick NAAS (2018)






REGUINY (56) Kerdrean 2
Clichés P. Naas 2018





REGUINY (56) Kerdrean 2
Clichés P. Naas 2018



REGUINY (56) Kerdrean 2
Cliché redressé / Photoplan (P. Naas 2018)

FICHE D'ENREGISTREMENT DE DECOUVERTE

Année : 2018

Première mention =

Données complémentaires = x

Année de première mention = 1991

N° de l'EA = 56 190 0015

NOM DU REDACTEUR : PATRICK NAAS

TEL :

Localisation Département : MORBIHAN commune principale: REGUINY

Nom Le Fort Lieu-dit de l'IGN et/ou adresse : Le Rongouët / Cléhabois

Commune principale	Lieu-dit du cadastre	Année	Section(s) . Parcelle (s)
REGUINY	Le Rongouët	2018	YB.21,22

Commune (s)secondaire(s)	Lieu-dit du cadastre	Année	Section (s)	Parcelle (s)

IDENTIFICATION

DESCRIPTION (les affixes 1 et 2 sont à choisir dans la liste des affixes matière, morphologie ou autre)

Structures (illimité)	Doute	Affixe 1	Affixe 2	Quantité
Enclos		quadrangulaire	partition	1

Commentaire sur les structures

Seule la partie S. de l'enclos (YB.21) avait été vue en 1991. Plan complet en 2018.

Enclos quadrangulaire (11 400 m²) à double fossé et talus médian arasé. Fossé de partition avec un accès médian ouvrant sur 2 espaces inégaux, respectivement de 3000 m² et 8400 m² .

INTERPRETATION (les affixes 1 et 2 sont à choisir dans la liste des affixes matière, morphologie ou autre)

Nature (limité à 2)	Affixe 1	Affixe 2	Quantité
Habitat			

Commentaire sur l'interprétation

L'espace de 3000 m² peut correspondre soit à l'espace résidentiel proprement dit (S1) soit à une avant-cour précédant l'habitation.

MOBLIER Mobilier significatif (décrit et commenté) :

Contexte du mobilier :	Lieu de dépôt du mobilier :
------------------------	-----------------------------

CHRONOLOGIE

Période de début	Age du Fer	?	siècle :	date :
Période de fin :	Age du Fer	?	siècle :	date :

Indicateur de période : Typologie enclos

Attribution culturelle :

Commentaire sur la chronologie

GEOREFERENCES (Coordonnées de l'entité) :

Type de fond :

Précision de l'emprise :

X du centroïde : 216.210

Y du centroïde : 2344.450

altitude en m: 94

ETAT ACTUEL

Situation : plein air Grotte, abri, souterrain Immergé

<i>Topographie</i>	<i>Géologie</i>	<i>Géomorphologie</i>
<i>Extrémité plateau, au sud d'un talweg</i>		

Détruit : OUI NON

En élévation : OUI NON

CIRCONSTANCES DE DECOUVERTE

<i>Année de la découverte</i>	<i>Circonstance de la découverte</i>	<i>Inventeur/informateur</i>
2018	Prospection aérienne	P. NAAS

SOURCES :(mentionner documents bibliographiques, archives, cartes, plans, photographies etc...) :

<i>Notice</i>	<i>pages concernées</i>
P. NAAS - RAP007879 (1991)	167-168 du PDF

Commentaire général sur l'EA :

Cadre réservé au SRA

• N° Entité :

Modification

Département :
MORBIHAN

Commune :
REGUINY

Section : YB
Feuille : 000 YB 01

Échelle d'origine : 1/2000
Échelle d'édition : 1/2000

Date d'édition : 02/03/2019
(fuseau horaire de Paris)

Coordonnées en projection : RGF93CC48
©2017 Ministère de l'Action et des
Comptes publics

DIRECTION GÉNÉRALE DES FINANCES PUBLIQUES

EXTRAIT DU PLAN CADASTRAL

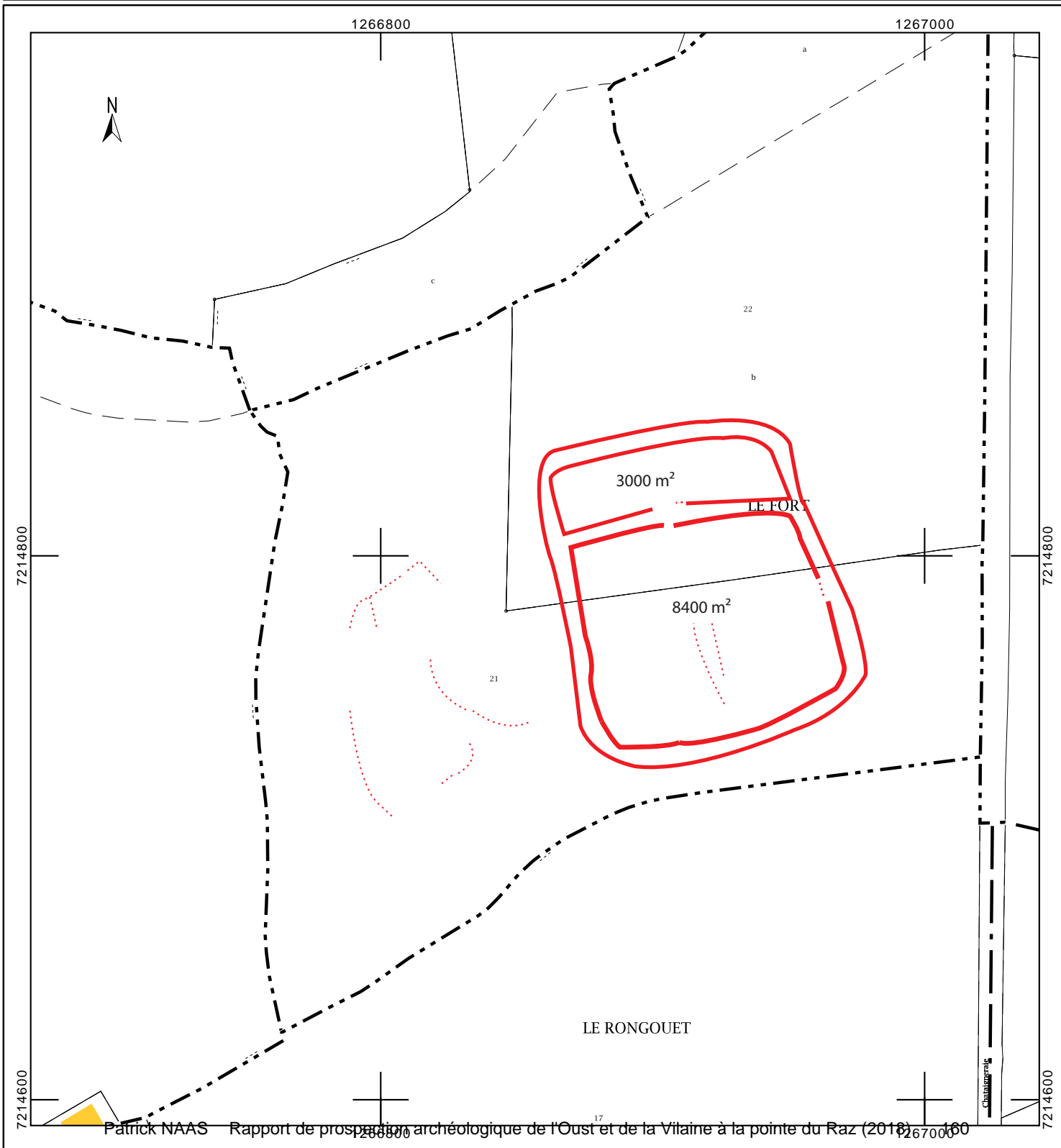
REGUINY (56)
Le Rongoët
Prospections diachroniques
P. Naas 1991 et 2018


Redressement informatique
et DAO : P. Naas

Le plan visualisé sur cet extrait est géré
par le centre des impôts foncier suivant :
VANNES
Pôle de topographie et de gestion
cadastrale 13 Avenue Saint Symphorien
56020
56020 VANNES Cédex
tél. 02 97 01 50 66 -fax
ptgc.morbihan@dgfip.finances.gouv.fr

Cet extrait de plan vous est délivré par :

cadastre.gouv.fr






Cliché Géobretagne 2010

REGUINY (56) Le Rongoët


Cliché P. Naas 2018





REGUINY (56) Le Rongoët
Clichés P. Naas 2018





Reguiny – Le Rongoët
Enceinte avec talus (partie S. en place)
IGN 1950

FICHE D'ENREGISTREMENT DE DECOUVERTE

Année : 2018

Première mention =

Données complémentaires = X

Année de première mention = **2012**

N° de l'EA = **562440036**

NOM DU REDACTEUR : **PATRICK NAAS**

TEL :

Localisation Département : *MORBIHAN* commune principale: *SERENT*

Nom *Lieu-dit de l'IGN et/ou adresse : Brancelun*

<i>Commune principale</i>	<i>Lieu-dit du cadastre</i>	<i>Année</i>	<i>Section(s) . Parcelle (s)</i>
<i>SERENT</i>	<i>Brancelin</i>	<i>2018</i>	<i>ZN.178f</i>

<i>Commune (s)secondaire(s)</i>	<i>Lieu-dit du cadastre</i>	<i>Année</i>	<i>Section (s)</i>	<i>Parcelle (s)</i>

IDENTIFICATION

DESCRIPTION (les affixes 1 et 2 sont à choisir dans la liste des affixes matière, morphologie ou autre)

<i>Structures (illimité)</i>	<i>Doute</i>	<i>Affixe 1</i>	<i>Affixe 2</i>	<i>Quantité</i>
<i>Enclos (syst. d')</i>		Trapézoïdaux	accolés	2
Enclos		curviligne		1

Commentaire sur les structures

Partiellement identifié en 2012. En fait, système de 2 enclos accolés , respectivement de 3400m² et 4300 m². A l'O., petit enclos curviligne.

INTERPRETATION (les affixes 1 et 2 sont à choisir dans la liste des affixes matière, morphologie ou autre)

<i>Nature (limité à 2)</i>	<i>Affixe 1</i>	<i>Affixe 2</i>	<i>Quantité</i>
<i>Habitat</i>			1

Commentaire sur l'interprétation

MOBILIER *Mobilier significatif (décrit et commenté) :*

<i>Contexte du mobilier :</i>	<i>Lieu de dépôt du mobilier :</i>
-------------------------------	------------------------------------

CHRONOLOGIE

Période de début La Tène finale	?	siècle : 1 ^{er} av.	date :
Période de fin : Début Haut Empire	?	siècle : 1 ^{er} ap.	date :

Indicateur de période : Typologie enclos

Attribution culturelle :

Commentaire sur la chronologie

GEOREFERENCES (Coordonnées de l'entité) :

Type de fond :

Précision de l'emprise :

X du centroïde : 235.525

Y du centroïde : 2326.745

altitude en m: 139

ACTUEL

Situation : plein air Grotte, abri, souterrain Immergé

<i>Topographie</i>	<i>Géologie</i>	<i>Géomorphologie</i>

Détruit : OUI ~~NON~~

En élévation : OUI NON

CIRCONSTANCES DE DECOUVERTE

<i>Année de la découverte</i>	<i>Circonstance de la découverte</i>	<i>Inventeur/informateur</i>
2018	Prospection aérienne	P. NAAS

SOURCES :(mentionner documents bibliographiques, archives, cartes, plans, photographies etc...) :

Notice	pages concernées
NAAS P. RAP02865	

Commentaire général sur l'EA :

Cadre réservé au SRA

• N° Entité :

Modification

EXTRAIT DU PLAN CADASTRAL

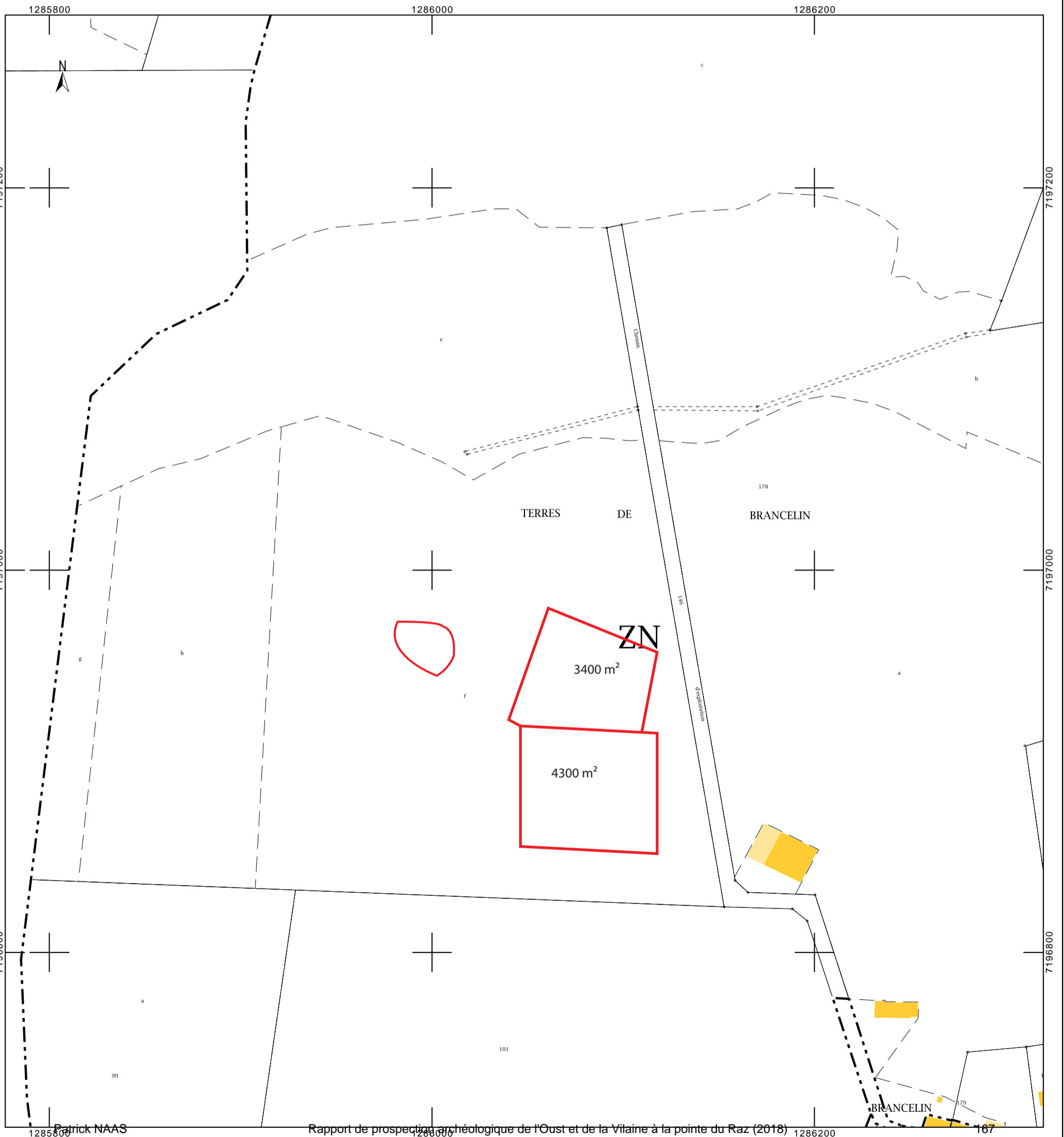
SERENT (56)
Brancelun
Prospection diachronique
P. Naas 2018

Redressement informatique
et DAO : P. Naas

Le plan visualisé sur cet extrait est géré par le centre des impôts foncier suivant :
VANNES
Pôle de topographie et de gestion cadastrale
13 Avenue Saint Symphorien 56020
56020 VANNES Cédex
tél. 02 97 01 50 66 -fax
ptgc.morbihan@dgfip.finances.gouv.fr

Cet extrait de plan vous est délivré par :

cadastre.gouv.fr



INSEE : 56 244 0036
 COMMUNE : SERENT
 LIEU-DIT : Brancelun
 PROSPECTION : Patrick NAAS (2018)





SERENT (56) – Brancelun
Clichés P. Naas 2018





SERENT (56) – Brancelun
Clichés P. Naas 2018
Ci-dessous : cliché redressé Photoplan



FICHE D'ENREGISTREMENT DE DECOUVERTE

Année : 2018

Première mention = X

Données complémentaires =

Année de première mention =

N° de l'EA =

NOM DU REDACTEUR : PATRICK NAAS

TEL :

Localisation Département : MORBIHAN commune principale: SILFIAC

Nom Lieu-dit de l'IGN et/ou adresse : LAUNAY

Commune principale	Lieu-dit du cadastre	Année	Section(s) . Parcelle (s)
SILFIAC	Launay	2018	ZB. 15b,46,47, 51,50

Commune (s)secondaire(s)	Lieu-dit du cadastre	Année	Section (s)	Parcelle (s)

IDENTIFICATION

DESCRIPTION (les affixes 1 et 2 sont à choisir dans la liste des affixes matière, morphologie ou autre)

Structures (illimité)	Doute	Affixe 1	Affixe 2	Quantité
Enclos		curviligne	polygonal	1
Enclos		rectiligne	quadrangulaire	2
Enclos		ovalaire		1

Commentaire sur les structures

Grand enclos polygonal curviligne à angle saillant (12000 m²). Partitions internes curvilignes. Présence de grandes fosses. A l'E., 2 petits enclos accolés (250 m²) dont un trapézoïdal, ainsi qu'un petit enclos ovalo-circulaire.

INTERPRETATION (les affixes 1 et 2 sont à choisir dans la liste des affixes matière, morphologie ou autre)

Nature (limité à 2)	Affixe 1	Affixe 2	Quantité
Habitat			1
Funéraire (ensemble)			

Commentaire sur l'interprétation

MOBILIER Mobilier significatif (décrit et commenté) :

Contexte du mobilier :	Lieu de dépôt du mobilier :
------------------------	-----------------------------

CHRONOLOGIE

Période de début	Age du Fer	?	siècle : VI – Ve s.. ?	date :
Période de fin :	Age du Fer	?	siècle : ?	date :

Indicateur de période : Typologie enclos

Attribution culturelle :

Commentaire sur la chronologie

GEOREFERENCES (Coordonnées de l'entité) :

Type de fond :

Précision de l'emprise :

X du centroïde : 189.275

Y du centroïde : 2364.700

altitude en m: 233

ETAT ACTUEL

Situation : plein air Grotte, abri, souterrain Immergé

<i>Topographie</i>	<i>Géologie</i>	<i>Géomorphologie</i>

Détruit : OUI NON

En élévation : OUI NON

CIRCONSTANCES DE DECOUVERTE

<i>Année de la découverte</i>	<i>Circonstance de la découverte</i>	<i>Inventeur/informateur</i>
2018	Prospection aérienne	P. NAAS

SOURCES :(mentionner documents bibliographiques, archives, cartes, plans, photographies etc...) :

Notice	pages concernées

Commentaire général sur l'EA :

Cadre réservé au SRA

• N° Entité :

Modification

DIRECTION GÉNÉRALE DES
FINANCES PUBLIQUES

EXTRAIT DU PLAN CADASTRAL

SILFIAC (56)
Launay
Prospection diachronique
P. Naas 2018
Redressement d'après clichés
Géoportail 2010

Département :
MORBIHAN

Commune :
SILFIAC

Section : ZB
Feuille : 000 ZB 01

Échelle d'origine : 1/2000
Échelle d'édition : 1/2000

Date d'édition : 22/05/2019
(fuseau horaire de Paris)

Coordonnées en projection : RGF93CC48

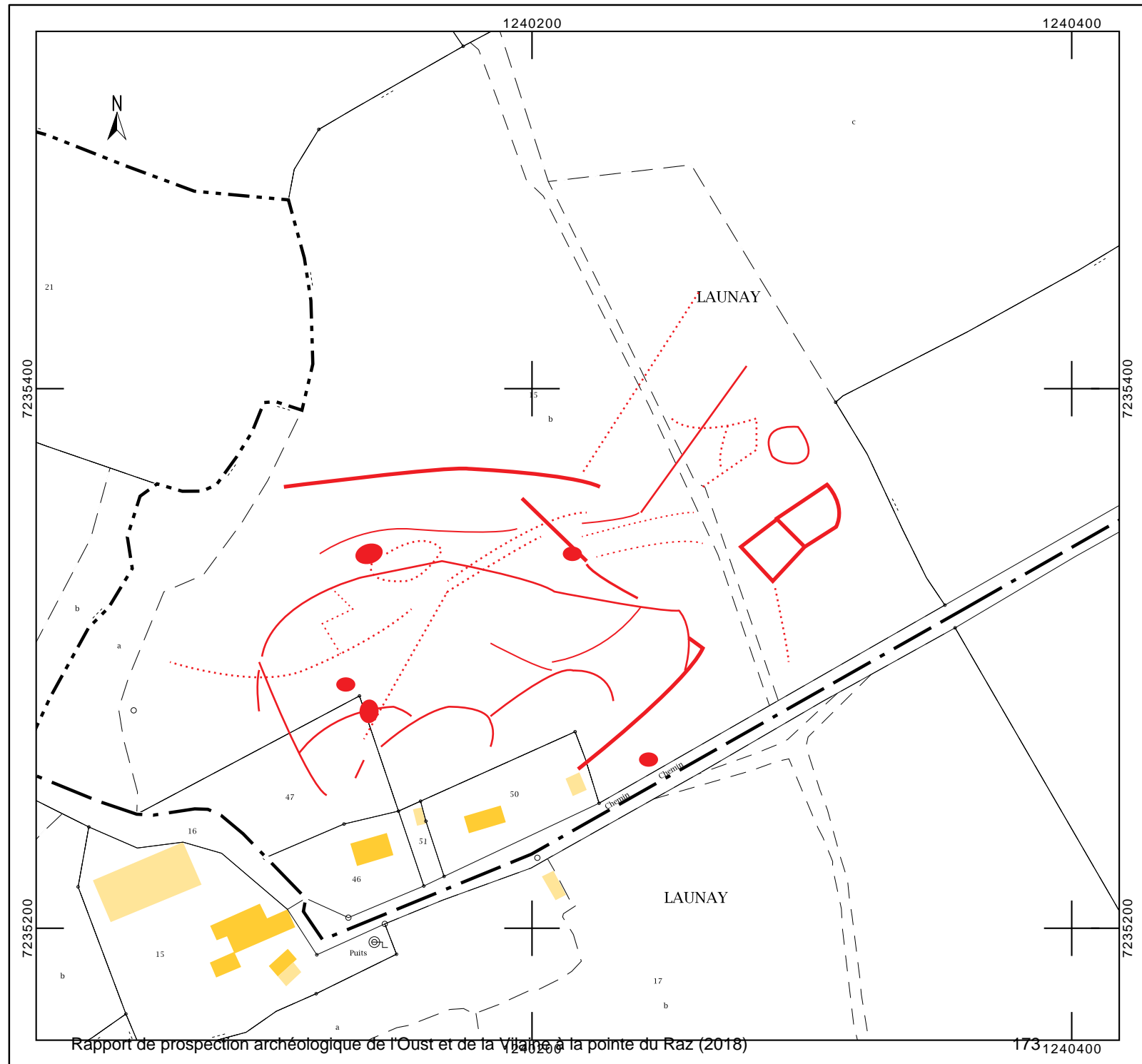
Le plan visualisé sur cet extrait est géré par le centre
des impôts foncier suivant :
VANNES

Pôle de topographie et de gestion cadastrale 13
Avenue Saint Symphorien 56020
56020 VANNES Cédex
tél. 02 97 01 50 66 -fax
ptgc.morbihan@dgfip.finances.gouv.fr

Cet extrait de plan vous est délivré par :

cadastre.gouv.fr
©2017 Ministère de l'Action et des Comptes publics

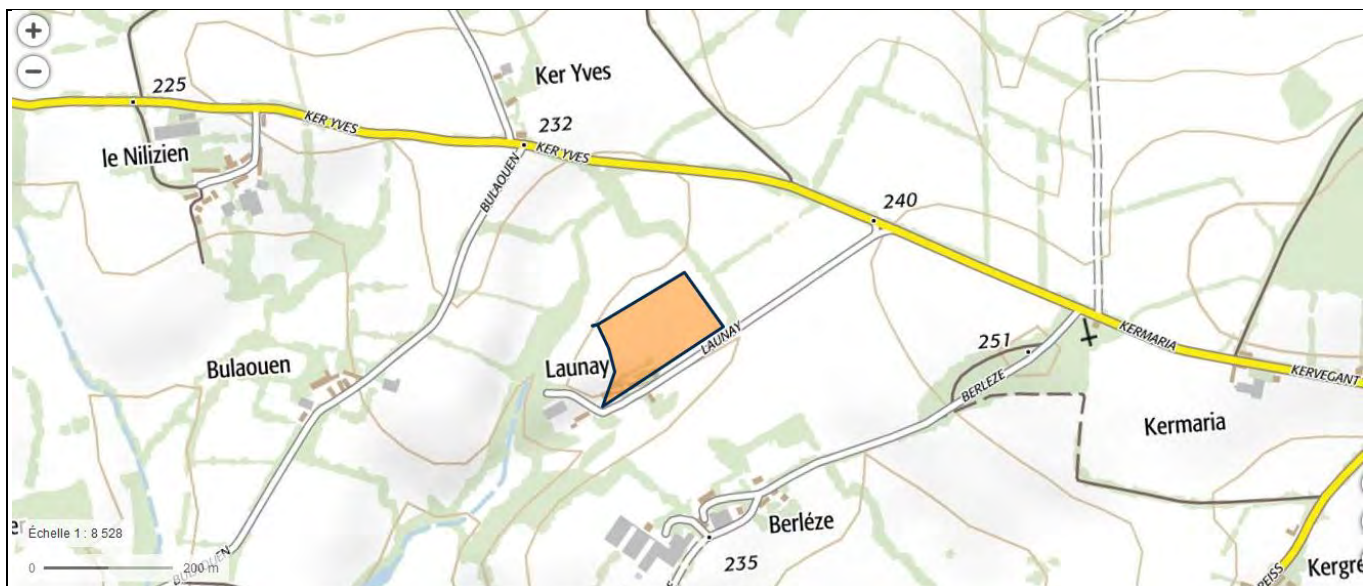
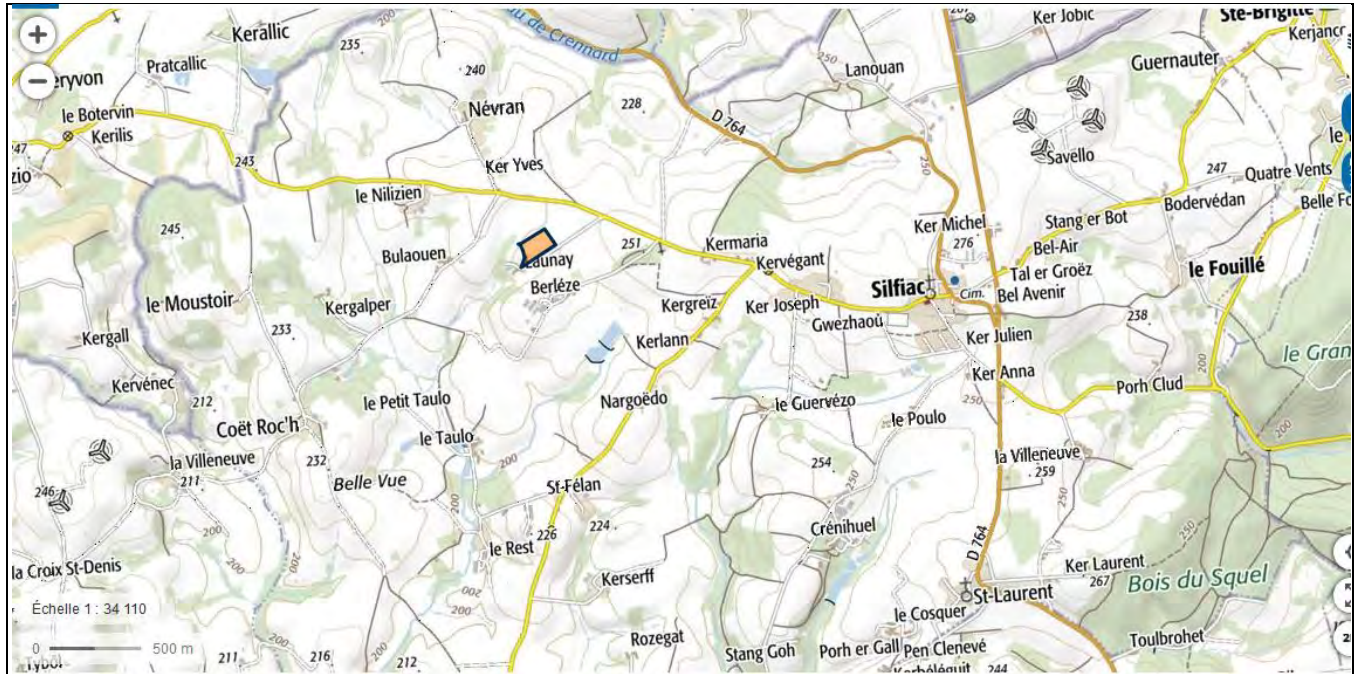
Patrick NAAS



Rapport de prospection archéologique de l'Oust et de la Vilaine à la pointe du Raz (2018)

173 1240400

INSEE : 56245
COMMUNE : SILFIAC
LIEU-DIT : Launay
PROSPECTION : Patrick NAAS (2018)





SILFIAC (56) – Launay
Clichés verticaux Géoportail 2010
P. Naas 2018



FICHE D'ENREGISTREMENT DE DECOUVERTE

Année : 2018

Première mention = X

Données complémentaires =

Année de première mention =

N° de l'EA =

NOM DU REDACTEUR : PATRICK NAAS

TEL :

Localisation Département : MORBIHAN commune principale: SAINT-BARTHELEMY

Nom Lieu-dit de l'IGN et/ou adresse : Sablen

Commune principale	Lieu-dit du cadastre	Année	Section(s) . Parcelle (s)
SAINT-BARTHELEMY	Sablen	2018	ZI.42

Commune (s)secondaire(s)	Lieu-dit du cadastre	Année	Section (s)	Parcelle (s)

IDENTIFICATION

DESCRIPTION (les affixes 1 et 2 sont à choisir dans la liste des affixes matière, morphologie ou autre)

Structures (illimité)	Doute	Affixe 1	Affixe 2	Quantité
Enclos		curviligne		1
Commentaire sur les structures Enclos en agrafe comportant 2 sections de fossés et ménageant plusieurs ouvertures. S. 3100 m ²				

INTERPRETATION (les affixes 1 et 2 sont à choisir dans la liste des affixes matière, morphologie ou autre)

Nature (limité à 2)	Affixe 1	Affixe 2	Quantité
Habitat			1
Commentaire sur l'interprétation			

MOBLIER Mobilier significatif (décrit et commenté) :

Contexte du mobilier :	Lieu de dépôt du mobilier :
------------------------	-----------------------------

CHRONOLOGIE

Période de début	Bronze / 1 ^{er} âge du Fer	?	siècle :	date :
Période de fin :	?	?	siècle :	date :

Indicateur de période : Typologie enclos

Attribution culturelle :

Commentaire sur la chronologie

GEOREFERENCES (Coordonnées de l'entité) :

Type de fond :

Précision de l'emprise :

X du centroïde : 200.360

Y du centroïde : 2337.750

altitude en m: 116

ETAT ACTUEL

Situation : plein air Grotte, abri, souterrain Immergé

Topographie	Géologie	Géomorphologie

Détruit : OUI NON

En élévation : OUI NON

CIRCONSTANCES DE DECOUVERTE

Année de la découverte	Circonstance de la découverte	Inventeur/informateur
2018	Prospection aérienne	P. NAAS

SOURCES :(mentionner documents bibliographiques, archives, cartes, plans, photographies etc...) :

Notice	pages concernées

Commentaire général sur l'EA :

Cadre réservé au SRA

• N° Entité :

Modification

Département :
MORBIHAN

Commune :
SAINT-BARTHELEMY

Section : ZI
Feuille : 000 ZI 01

Échelle d'origine : 1/2000
Échelle d'édition : 1/2000

Date d'édition : 22/05/2019
(fuseau horaire de Paris)

Coordonnées en projection : RGF93CC48
©2017 Ministère de l'Action et des
Comptes publics

DIRECTION GÉNÉRALE DES FINANCES PUBLIQUES

EXTRAIT DU PLAN CADASTRAL

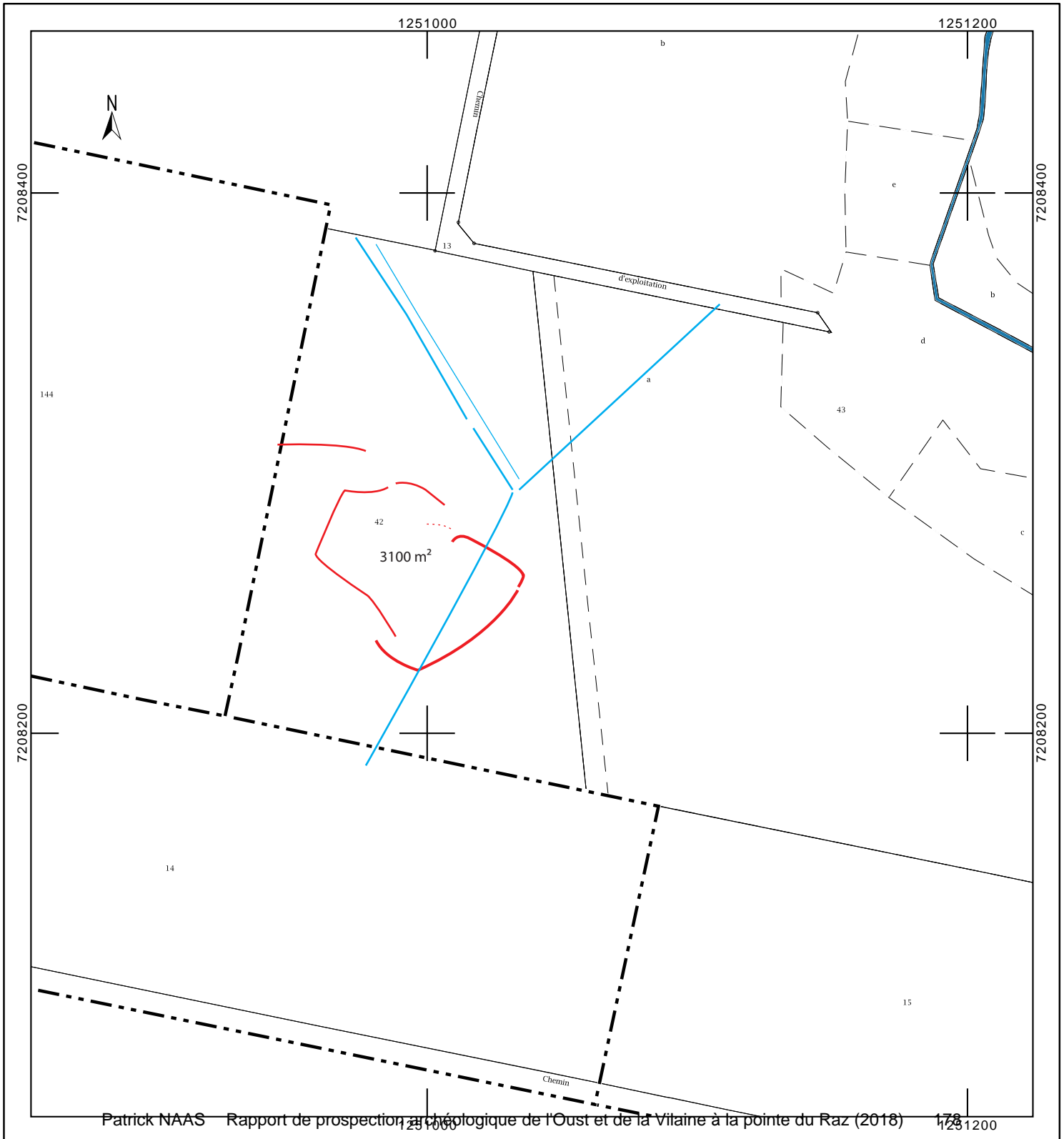
SAINT-BARTHELEMY (56)
Kergroez
Prospection diachronique
P. Naas 2018

Redressement
d'ap. IGN Geobretagne 2010
DAO P. Naas

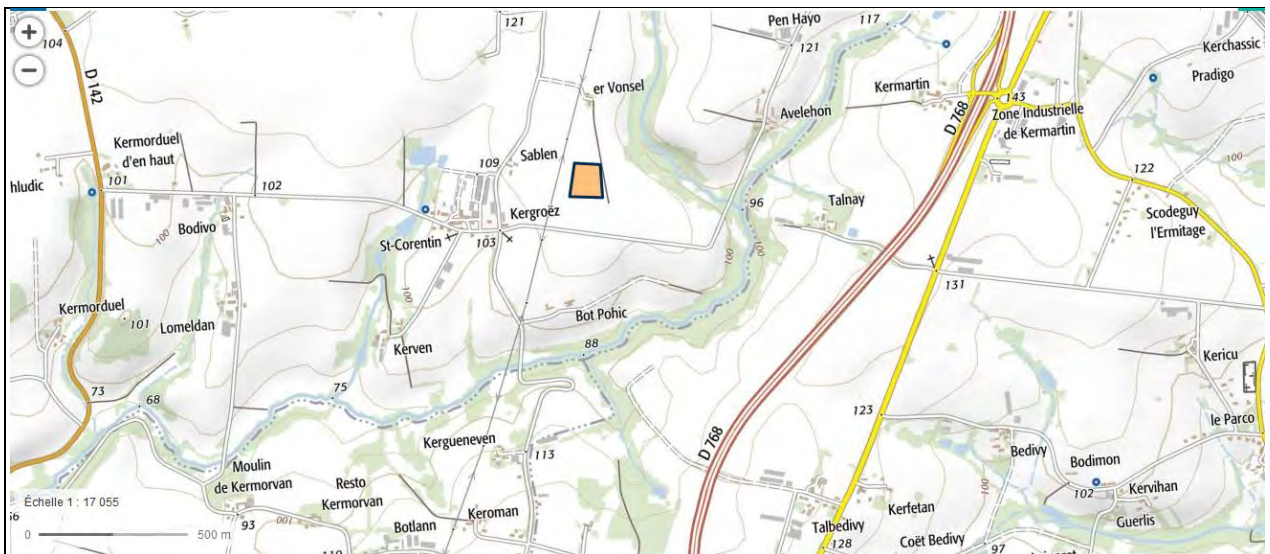
Le plan visualisé sur cet extrait est géré
par le centre des impôts foncier suivant :
VANNES
Pôle de topographie et de gestion
cadastrale 13 Avenue Saint Symphorien
56020
56020 VANNES Cédex
tél. 02 97 01 50 66 -fax
ptgc.morbihan@dgfip.finances.gouv.fr

Cet extrait de plan vous est délivré par :

cadastre.gouv.fr



INSEE : 56207
COMMUNE : SAINT-BARTHELEMY
LIEU-DIT : Sablen
PROSPECTION : Patrick NAAS (2018)





SAINT-BARTHELEMY (56) - Sablen
Clichés verticaux IGN / Géobretagne 2010



FICHE D'ENREGISTREMENT DE DECOUVERTE

Année : 2018

Première mention =

Données complémentaires = X

Année de première mention = 1994

N° de l'EA = 56 207 0004

NOM DU REDACTEUR : PATRICK NAAS

TEL :

Localisation Département : MORBIHAN commune principale: SAINT-BARTHELEMY

Nom Kermabenars **Lieu-dit de l'IGN et/ou adresse :** Kerguilic / Kermabenars

Commune principale	Lieu-dit du cadastre	Anné	Section(s) . Parcelle (s)
SAINT-BARTHELEMY	Kerhuilic / Kermabenars	2018	ZS.63, 66, 26, 27, 678, 171

Commune (s)secondaire(s)	Lieu-dit du cadastre	Année	Section (s)	Parcelle (s)

IDENTIFICATION

DESCRIPTION (les affixes 1 et 2 sont à choisir dans la liste des affixes matière, morphologie ou autre)

Structures (illimité)	Doute	Affixe 1	Affixe 2	Quantité
Enclos		rectiligne	polygonal	1
Fossés (réseau)		rectiligne		
Commentaire sur les structures Enclos polygonal 14000 m ² . Prolongé à l'E. par un réseau de fossés pseudo-orthogonaux reconnus sur 6 ha. Plus à l'E. petit enclos reconnu sur les clichés IGN 1991. Plan redressé (Photoplan) d'ap. clichés obliques 1991, 1995 et 2018. Clichés verticaux IGN 1976 et Géobretagne 2010.				

INTERPRETATION (les affixes 1 et 2 sont à choisir dans la liste des affixes matière, morphologie ou autre)

Nature (limité à 2)	Affixe 1	Affixe 2	Quantité
Habitat			1
Parcellaire			
Commentaire sur l'interprétation Le réseau parcellaire à l'E. pourrait être postérieur à l'enclos (phénomène de « capture » ?)			

MOBILIER Mobilier significatif (décrit et commenté) :

Contexte du mobilier :	Lieu de dépôt du mobilier :
------------------------	-----------------------------

CHRONOLOGIE

Période de début	Age du Fer (La Tène)	?	siècle : III-Ier av. ?	date :
Période de fin	Antiquité	?	siècle : 1 ^{er} s. ap.	date :

Indicateur de période : Typologie enclos

Attribution culturelle :

Commentaire sur la chronologie

GEOREFERENCES (Coordonnées de l'entité) :

Type de fond :

Précision de l'emprise :

X du centroïde : 196.150

Y du centroïde : 2338.750

altitude en m: 66

ETAT ACTUEL

Situation : plein air Grotte, abri, souterrain Immergé

<i>Topographie</i>	<i>Géologie</i>	<i>Géomorphologie</i>

Détruit : OUI NON

En élévation : OUI NON

CIRCONSTANCES DE DECOUVERTE

<i>Année de la découverte</i>	<i>Circonstance de la découverte</i>	<i>Inventeur/informateur</i>
2018	Prospection aérienne	P. NAAS

SOURCES :(mentionner documents bibliographiques, archives, cartes, plans, photographies etc...) :

Notice	pages concernées
NAAS P. - Rapport de PI 1994 RAP01224	Cf PDF (incomplet ?)

Commentaire général sur l'EA : **Le plan redressé 2018 (d'après redressement Photoplan et clichés verticaux) remplace celui de 1994**

Cadre réservé au SRA

• N° Entité :

Modification

DIRECTION GÉNÉRALE DES
FINANCES PUBLIQUES

EXTRAIT DU PLAN CADASTRAL

Département :
MORBIHAN

Commune :
SAINT-BARTHELEMY

Section : ZS
Feuille : 000 ZS 01

Échelle d'origine : 1/2000
Échelle d'édition : 1/2000

Date d'édition : 06/05/2019
(fuseau horaire de Paris)

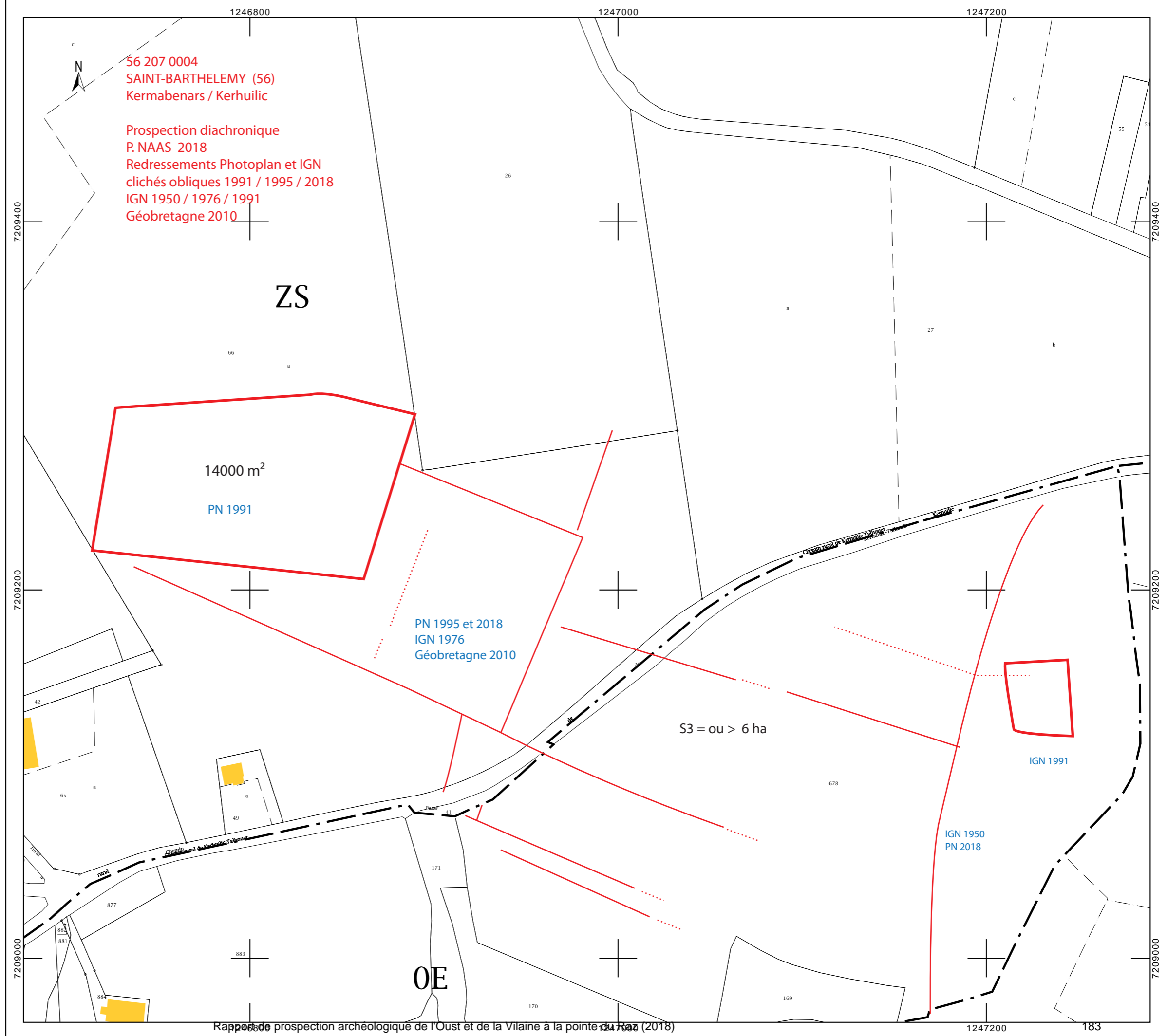
Coordonnées en projection : RGF93CC48

Le plan visualisé sur cet extrait est géré par le
centre des impôts foncier suivant :
VANNES
Pôle de topographie et de gestion cadastrale 13
Avenue Saint Symphorien 56020
56020 VANNES Cédex
tél. 02 97 01 50 66 -fax
ptgc.morbihan@dgif.finances.gouv.fr

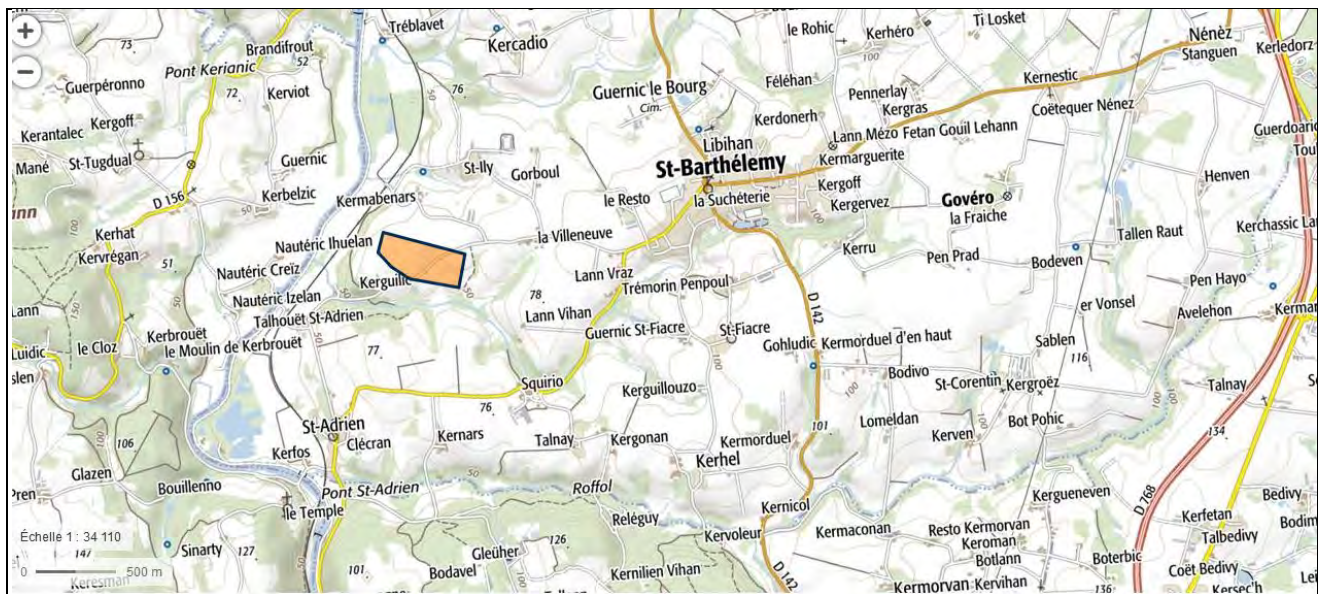
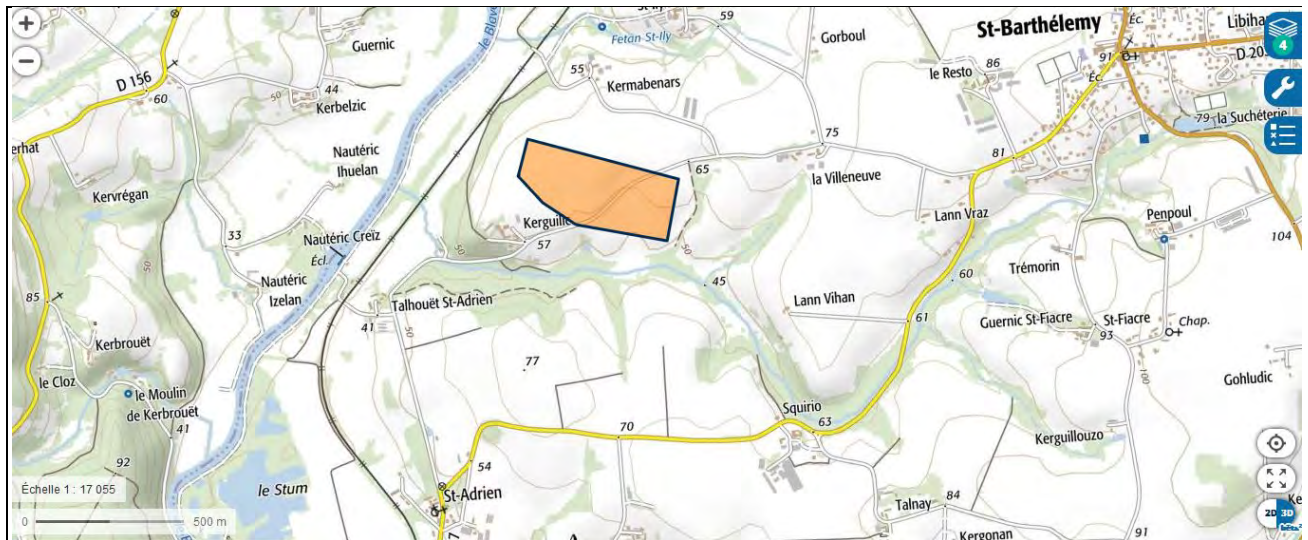
Cet extrait de plan vous est délivré par :

cadastre.gouv.fr
©2017 Ministère de l'Action et des Comptes
publics

Patrick NAAS



EA n° : 56 207 0004
COMMUNE : SAINT-BARTHELEMY
LIEU-DIT : Kermabenars / Kerguilic
PROSPECTION : Patrick NAAS (2018)





Cliché redressé (Photoplan) d'ap. P. Naas 1991

SAINT-BARTHELEMY (56) - Kermabenars / Kerhuilic

Ci-dessous : Capture Géobretagne / IGN 2010



FICHE D'ENREGISTREMENT DE DECOUVERTE

Année : 2018

Première mention = X

Données complémentaires =

Année de première mention =

N° de l'EA = 56 213

NOM DU REDACTEUR : PATRICK NAAS

TEL :

Localisation Département : MORBIHAN commune principale: SAINT-GERAND

Nom Lieu-dit de l'IGN et/ou adresse : Kermahé / Keraudren

Commune principale	Lieu-dit du cadastre	Année	Section(s) . Parcelle (s)
SAINT-GERAND	Kermahé : Keraudren	2018	ZN.118, 60

Commune (s)secondaire(s)	Lieu-dit du cadastre	Année	Section (s)	Parcelle (s)

IDENTIFICATION

DESCRIPTION (les affixes 1 et 2 sont à choisir dans la liste des affixes matière, morphologie ou autre)

Structures (illimité)	Doute	Affixe 1	Affixe 2	Quantité
Enclos (système d')		rectiligne	Polygonal	2(enclos)
Commentaire sur les structures Système d'enclos emboîtés . S1 quadrangulaire 4700 m² / S2 polygonal à inflexions curvilignes 23000 m². Possibles enclos annexes accolé à l'O. et au N.				

INTERPRETATION (les affixes 1 et 2 sont à choisir dans la liste des affixes matière, morphologie ou autre)

Nature (limité à 2)	Affixe 1	Affixe 2	Quantité
Habitat			1
Commentaire sur l'interprétation Système classique S1/S2			

MOBILIER Mobilier significatif (décrit et commenté) :

Contexte du mobilier :	Lieu de dépôt du mobilier :
------------------------	-----------------------------

CHRONOLOGIE

Période de début	Age du Fer	?	siècle : . ?	date :
Période de fin :	Age du Fer	?	siècle : . ?	date :

Indicateur de période : Typologie enclos

Attribution culturelle :

Commentaire sur la chronologie
LT moyenne / finale ?

GEOREFERENCES (Coordonnées de l'entité) :

Type de fond :

Précision de l'emprise :

X du centroïde : **à saisir** Y du centroïde :

altitude en m:

ETAT ACTUEL

Situation : plein air Grotte, abri, souterrain Immergé

Topographie	Géologie	Géomorphologie

Détruit : OUI NON

En élévation : OUI NON

CIRCONSTANCES DE DECOUVERTE

Année de la découverte	Circonstance de la découverte	Inventeur/informateur
2018	Prospection aérienne	P. NAAS

SOURCES :(mentionner documents bibliographiques, archives, cartes, plans, photographies etc...) :

Notice	pages concernées

Commentaire général sur l'EA :

Cadre réservé au SRA

• N° Entité :

Modification

Département :
MORBIHAN

Commune :
SAINT-GERAND

Section : ZN
Feuille : 000 ZN 01

Échelle d'origine : 1/2000
Échelle d'édition : 1/2000

Date d'édition : 21/02/2019
(fuseau horaire de Paris)

Coordonnées en projection : RGF93CC48
©2017 Ministère de l'Action et des
Comptes publics

DIRECTION GÉNÉRALE DES FINANCES PUBLIQUES

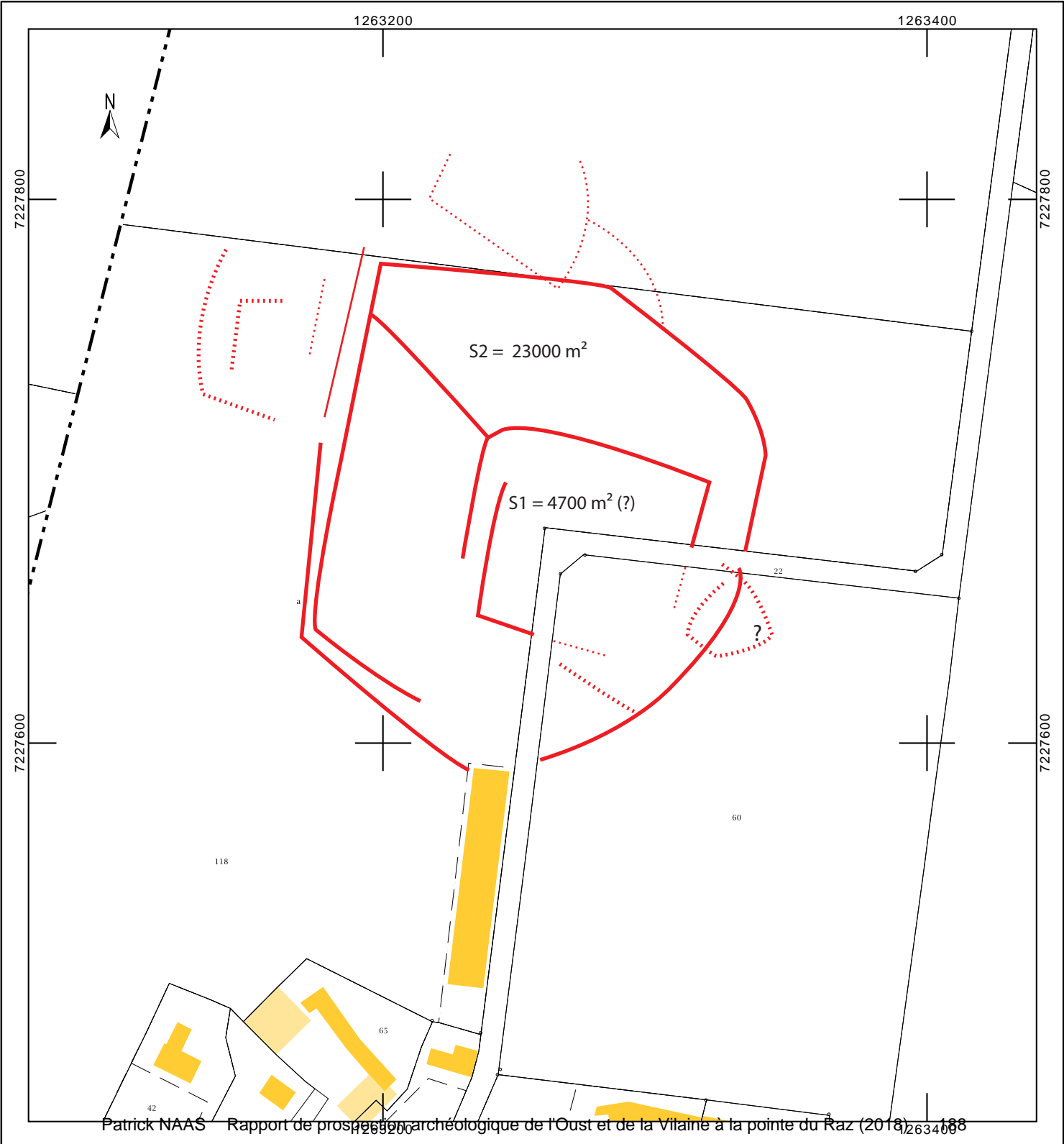
EXTRAIT DU PLAN CADASTRAL

SAINT-GERAND (56)
Kermahé
Prospection diachronique
P. Naas 2018
Redressement informatique
d'ap. Geoportail 2010 et IGN 2018

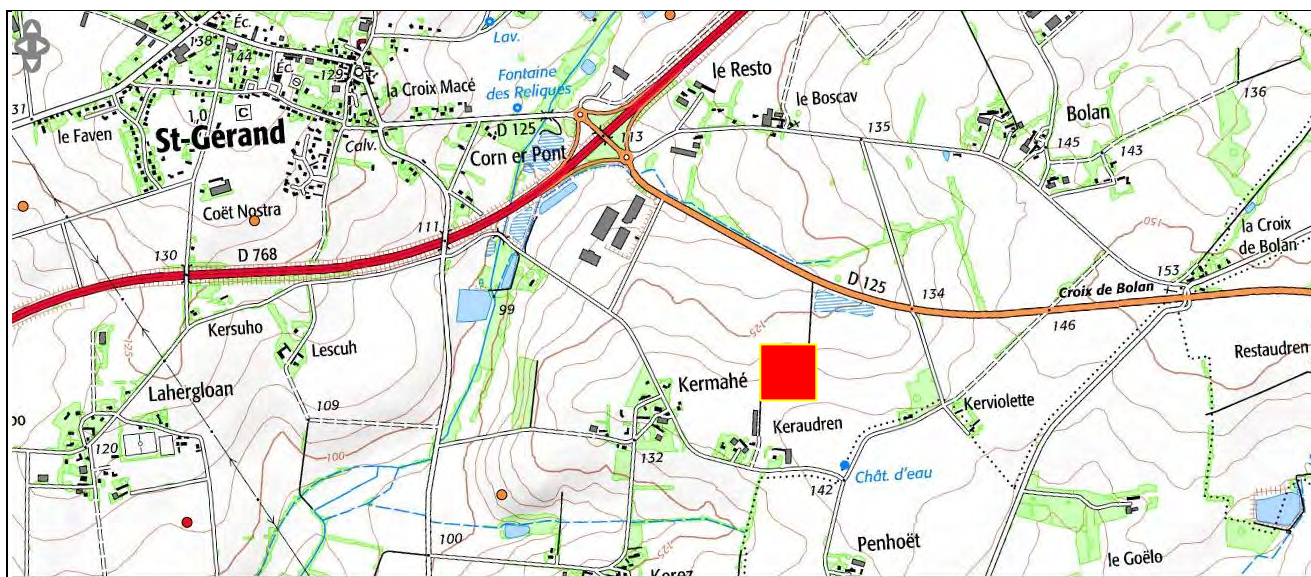
Le plan visualisé sur cet extrait est géré
par le centre des impôts foncier suivant :
VANNES
Pôle de topographie et de gestion
cadastrale 13 Avenue Saint Symphorien
56020
56020 VANNES Cédex
tél. 02 97 01 50 66 -fax
ptgc.morbihan@dgfip.finances.gouv.fr

Cet extrait de plan vous est délivré par :

cadastre.gouv.fr



INSEE : 56 213
COMMUNE : SAINT-GERAND
LIEU-DIT : Kermahé / Keraudren
PROSPECTION : Patrick NAAS (2018)






SAINT-GERAND (56) – Kermahé / Keraudren
Clichés Patrick NAAS 2018





SAINT-GERAND (56) – Kermahé
Cliché vertical / Geoportail 2010





SAINT-GERAND (56) – Kermahé
Cliché vertical / IGN 2018

FICHE D'ENREGISTREMENT DE DECOUVERTE

Année : 2018

Première mention = X

Données complémentaires =

Année de première mention =

N° de l'EA =

NOM DU REDACTEUR : PATRICK NAAS

TEL :

Localisation Département : MORBIHAN commune principale: SAINT-THURIAU

Nom Lieu-dit de l'IGN et/ou adresse : Kerheno

Commune principale	Lieu-dit du cadastre	Année	Section(s) . Parcelle (s)
SAINT-THURIAU	Kerheno	2018	ZC.8, 30a, 31

Commune (s)secondaire(s)	Lieu-dit du cadastre	Année	Section (s)	Parcelle (s)

IDENTIFICATION

DESCRIPTION (les affixes 1 et 2 sont à choisir dans la liste des affixes matière, morphologie ou autre)

Structures (illimité)	Doute	Affixe 1	Affixe 2	Quantité
Enclos		curvilignes		2
Enclos		rectiligne		1

Commentaire sur les structures

Petit enclos (A : 1300 m²) à l'intérieur d'un grand enclos curviligne (B) dont le retour à l'O. n'a pas été reconnu (S. > 12000 m²).

Une anomalie phytologique de large emprise à l'intérieur de B recoupe l'enclos A.

Au S. plan incomplet d'un enclos (C) polygonal (S. > 5000 m²)

INTERPRETATION (les affixes 1 et 2 sont à choisir dans la liste des affixes matière, morphologie ou autre)

Nature (limité à 2)	Affixe 1	Affixe 2	Quantité
Habitat(s)			2

Commentaire sur l'interprétation

Au N. possible système d'enclos emboîtés de type S1/S2 (A et B synchrones ?).

L'enclos C appartient sans doute à une phase différente .

MOBILIER Mobilier significatif (décrit et commenté) :

Contexte du mobilier :	Lieu de dépôt du mobilier :
------------------------	-----------------------------

CHRONOLOGIE

Période de début	Age du Fer	?	siècle :	date :
Période de fin :	Age du fer	?	siècle :	date :

Indicateur de période : Typologie enclos

Attribution culturelle :

Commentaire sur la chronologie

GEOREFERENCES (Coordonnées de l'entité) :

Type de fond :

Précision de l'emprise :

X du centroïde : 207.500

Y du centroïde : 2350.150

altitude en m: 105

ETAT ACTUEL

Situation : plein air Grotte, abri, souterrain Immergé

<i>Topographie</i>	<i>Géologie</i>	<i>Géomorphologie</i>

Détruit : OUI NON

En élévation : OUI NON

CIRCONSTANCES DE DECOUVERTE

<i>Année de la découverte</i>	<i>Circonstance de la découverte</i>	<i>Inventeur/informateur</i>
2018	Prospection aérienne	P. NAAS

SOURCES :(mentionner documents bibliographiques, archives, cartes, plans, photographies etc...) :

Notice	pages concernées

Commentaire général sur l'EA :

Cadre réservé au SRA

• N° Entité :

Modification

DIRECTION GÉNÉRALE DES
FINANCES PUBLIQUES

EXTRAIT DU PLAN CADASTRAL

Département :
MORBIHAN

Commune :
SAINT-THURIAU

Section : ZC
Feuille : 000 ZC 01

Échelle d'origine : 1/2000
Échelle d'édition : 1/2000

Date d'édition : 20/02/2019
(fuseau horaire de Paris)

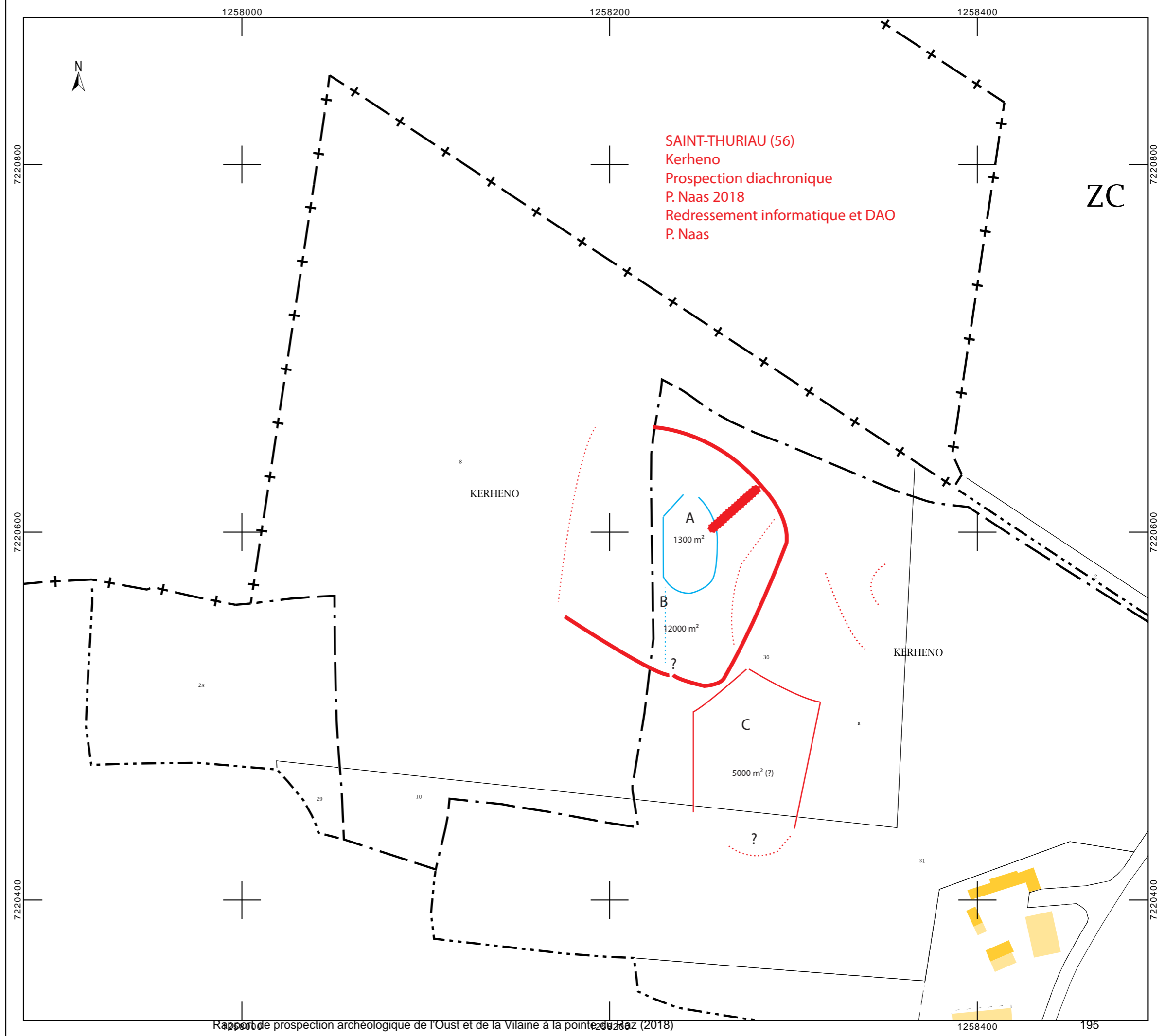
Coordonnées en projection : RGF93CC48

Le plan visualisé sur cet extrait est géré par le
centre des impôts foncier suivant :
VANNES
Pôle de topographie et de gestion cadastrale 13
Avenue Saint Symphorien 56020
56020 VANNES Cédex
tél. 02 97 01 50 66 -fax
ptgc.morbihan@dgif.finances.gouv.fr

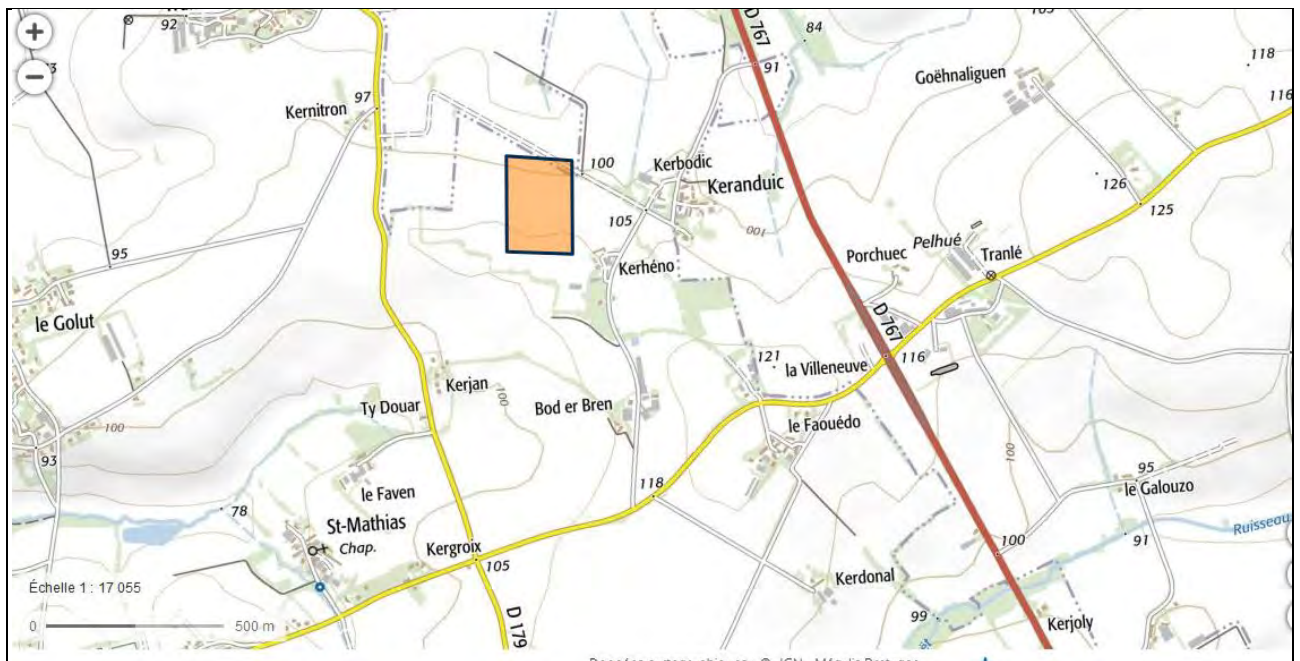
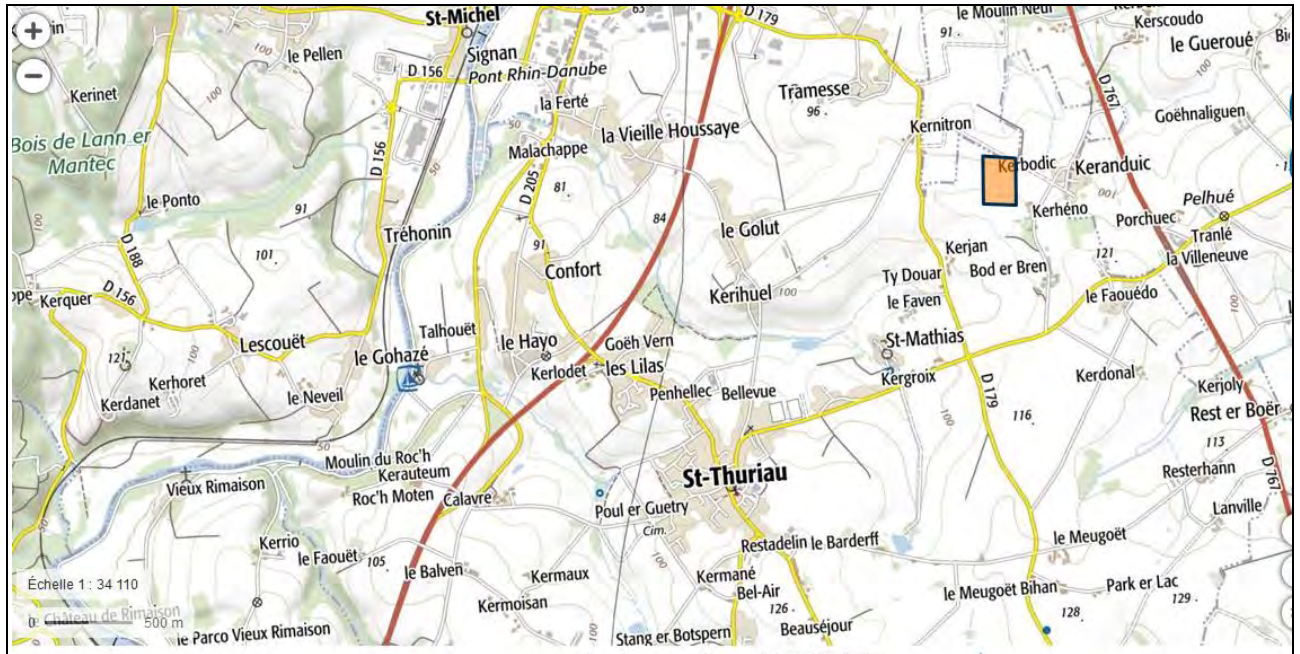
Cet extrait de plan vous est délivré par :


cadastre.gouv.fr
©2017 Ministère de l'Action et des Comptes
publics

Patrick NAAS



INSEE : 56237
COMMUNE : SAINT-THURIAU
LIEU-DIT : Kerhéno
PROSPECTION : Patrick NAAS (2018)






Cliché redressé (Photoplan, P. Naas 2018)


Saint-Thuriau (56) Kerheno

P. Naas 2018





Saint-Thuriau (56) Kerheno
P. Naas 2018



FICHE D'ENREGISTREMENT DE DECOUVERTE

Année : 2018

Première mention = X

Données complémentaires =

Année de première mention =

N° de l'EA =

NOM DU REDACTEUR : PATRICK NAAS

TEL :

Localisation Département : MORBIHAN commune principale: VAL D'OUST

Nom Lieu-dit de l'IGN et/ou adresse : Le Crévy

Commune principale	Lieu-dit du cadastre	Année	Section(s) . Parcelle (s)
VAL D'OUST	Le Crévy	2018	ZB.305i

Commune (s)secondaire(s)	Lieu-dit du cadastre	Année	Section (s)	Parcelle (s)

IDENTIFICATION

DESCRIPTION (les affixes 1 et 2 sont à choisir dans la liste des affixes matière, morphologie ou autre)

Structures (illimité)	Doute	Affixe 1	Affixe 2	Quantité
Enclos (sust. D')		quadrangulaire		2
Commentaire sur les structures Enclos pseudo-rectangulaire. Au N. plan partiel d'un enclos similaire(?) prolongé au S. par un fossé.				

INTERPRETATION (les affixes 1 et 2 sont à choisir dans la liste des affixes matière, morphologie ou autre)

Nature (limité à 2)	Affixe 1	Affixe 2	Quantité
Habitat			1
Commentaire sur l'interprétation Groupe d'enclos synchrones ?			

MOBILIER Mobilier significatif (décrit et commenté) :

Contexte du mobilier :	Lieu de dépôt du mobilier :
------------------------	-----------------------------

CHRONOLOGIE

Période de début	Age du Fer	?	siècle :	date :
Période de fin :	HMA ?	?	siècle :	date :

Indicateur de période : Typologie enclos

Attribution culturelle :

Commentaire sur la chronologie

GEOREFERENCES (Coordonnées de l'entité) :

Type de fond :

Précision de l'emprise :

X du centroïde : 244.380

Y du centroïde : 2330.080

altitude en m: 47

ETAT ACTUEL

Situation : plein air Grotte, abri, souterrain Immergé

<i>Topographie</i>	<i>Géologie</i>	<i>Géomorphologie</i>

Détruit : OUI NON

En élévation : OUI NON

CIRCONSTANCES DE DECOUVERTE

<i>Année de la découverte</i>	<i>Circonstance de la découverte</i>	<i>Inventeur/informateur</i>
2018	Prospection aérienne	P. NAAS

SOURCES :(mentionner documents bibliographiques, archives, cartes, plans, photographies etc...) :

Notice	pages concernées

Commentaire général sur l'EA :

Cadre réservé au SRA

• N° Entité :

Modification

EXTRAIT DU PLAN CADASTRAL

LE VAL D'OUST
Le Crévy
Prospection-inventaire
P. Naas 2018

Redressement d'ap. IGN 2017
DAO P. Naas

Le plan visualisé sur cet extrait est géré par le centre des impôts foncier suivant :
VANNES
Pôle de topographie et de gestion cadastrale
13 Avenue Saint Symphorien 56020
56020 VANNES Cédex
tél. 02 97 01 50 66 -fax
ptgc.morbihan@dgfip.finances.gouv.fr

Cet extrait de plan vous est délivré par :

cadastre.gouv.fr

Département :
MORBIHAN

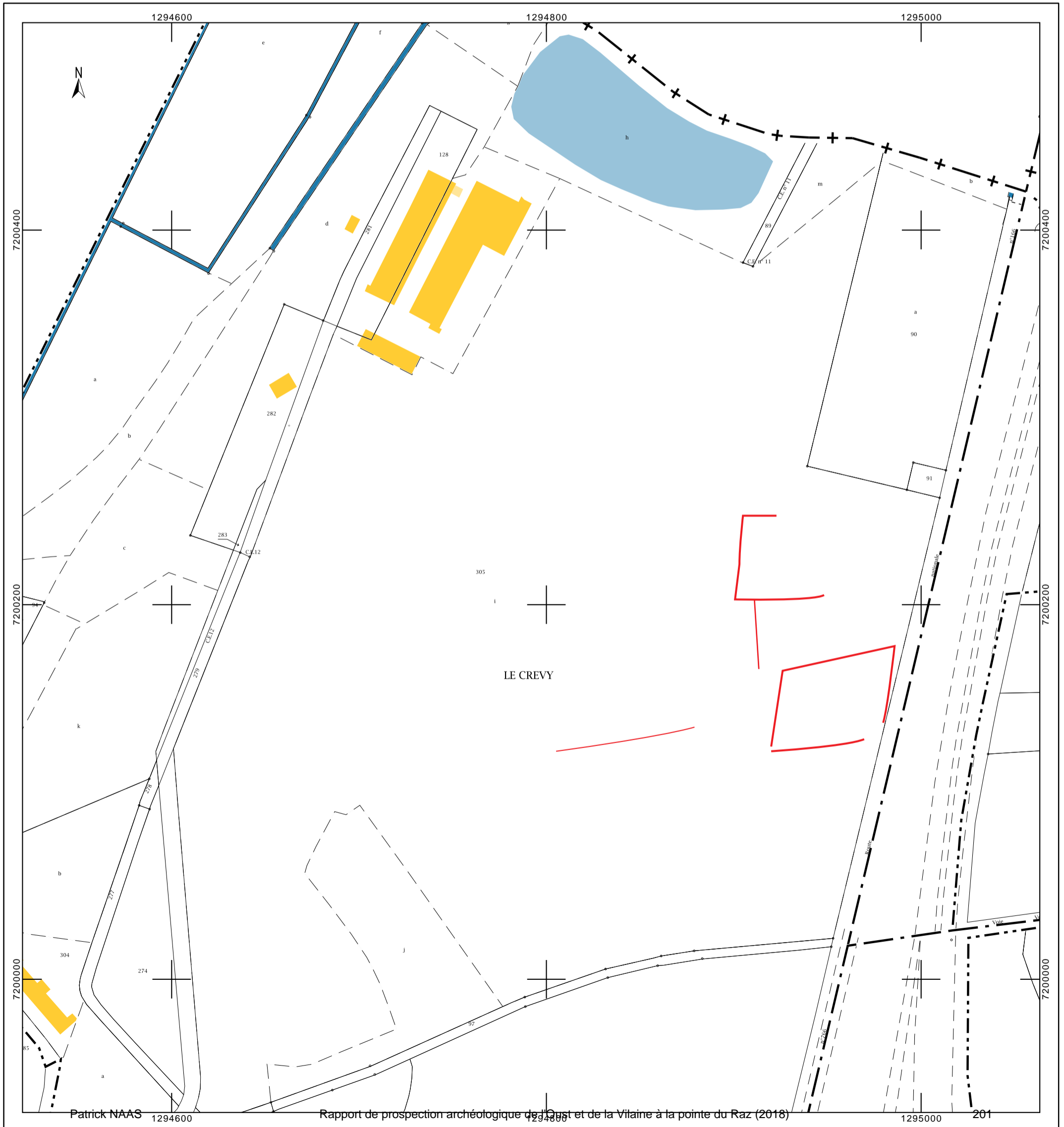
Commune :
VAL D'OUST

Section : ZB
Feuille : 037 ZB 01

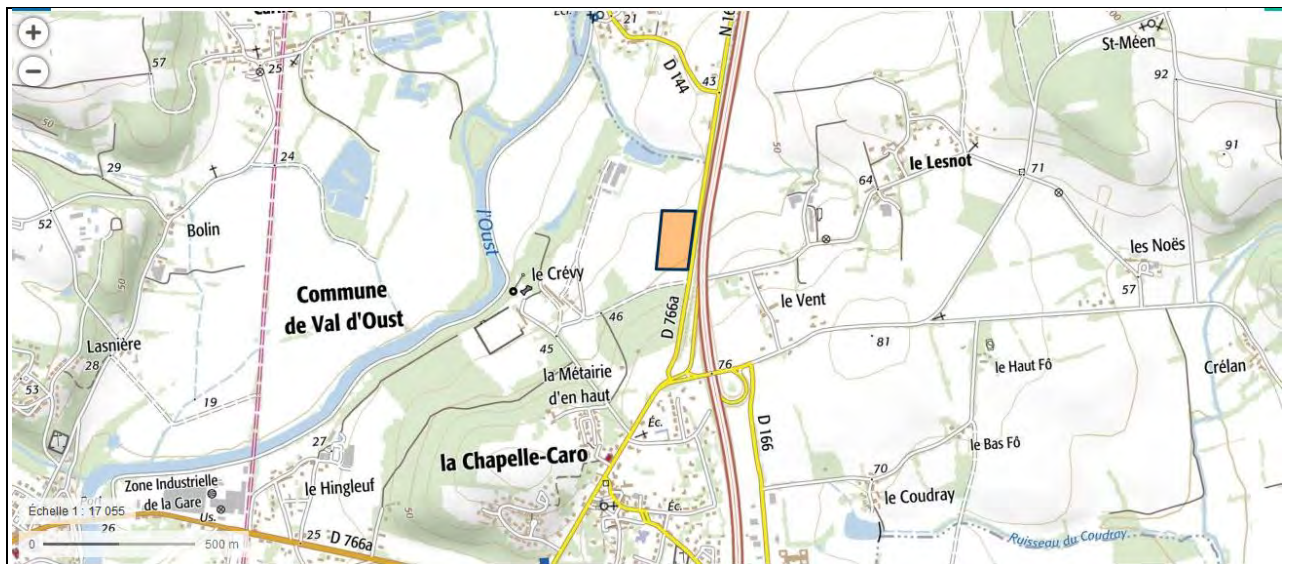
Échelle d'origine : 1/2000
Échelle d'édition : 1/2000

Date d'édition : 20/05/2019
(fuseau horaire de Paris)

Coordonnées en projection : RGF93CC48
©2017 Ministère de l'Action et des Comptes publics



INSEE : 56197
COMMUNE : Le Val d'Oust (anc. La Chapelle Caro)
LIEU-DIT : Le Crévy
PROSPECTION : Patrick Nas (2018)





LE VAL D'OUST (56) Le Crévy
Clichés P. Naas 2018





LE VAL D'OUST (56) Le Crévy
Clichés verticaux IGN 2017

