

*BIZIEN-JAGLIN Catherine*

**PROSPECTION - INVENTAIRE**

**NORD DE LA HAUTE-BRETAGNE**

**ARRONDISSEMENTS DE DINAN (22), SAINT-BRIEUC (22),  
GUINGAMP (22), RENNES (35),  
FOUGERES (35), SAINT-MALO (35)**

**REGION BRETAGNE**


**2012**

**AUTORISATION N° 2012-204 du 22 mai 2012**

**TOME 2/5**

**COMPILATION DES FICHES DES COTES D'ARMOR**

**Communes de Communes de Penguilly à Plouagat**



*Avec l'aide de :*

MINISTERE DE LA CULTURE

**D.R.A.C. BRETAGNE**

**S.R.A. BRETAGNE**





# Conditions d'utilisation des documents

Les rapports d'opération archéologique (diagnostic, fouille, document final de synthèse, sondage, sauvetage...) sont des documents administratifs communicables au public, en application de la loi n° 78-753 du 17 juillet 1978 modifiée et portant diverses mesures d'amélioration des relations entre l'administration et le public. L'accès à ces documents administratifs s'exerce auprès des administrations qui les ont élaborés ou qui les détiennent, au choix du demandeur et dans la limite de leurs conditions d'accueil. La mise en ligne des rapports **par le SRA Bretagne** a pour objectif de faciliter cette consultation.

La consultation et l'utilisation de ces rapports s'effectuent dans le respect des dispositions du code de la propriété intellectuelle relatives aux droits des auteurs. Notamment en application de l'article L.122-5 du code de la propriété intellectuelle, cela implique que :

- 1) les prises de notes et les copies ou autres formes de reproduction sont autorisées dans la mesure où elles sont strictement réservées à l'usage privé du copiste et non destinées à une utilisation collective;
- 2) toute reproduction du texte, accompagnée ou non de photographies, cartes ou schémas, n'est possible que dans le cadre de courtes citations qui doivent être justifiées, par exemple par le caractère scientifique de l'œuvre à laquelle elles sont incorporées, et sous réserve de l'indication claire du nom de l'auteur et de la source (références exactes et complètes de l'auteur, de son organisme d'appartenance et du rapport);
- 3) la représentation ou la reproduction d'extraits est possible à des fins exclusives d'illustration dans le cadre de l'enseignement et de la recherche, dès lors que le public auquel elle est destinée est majoritairement composé d'élèves, d'étudiants, d'enseignants ou de chercheurs directement concernés, et que son utilisation ne donne lieu à aucune exploitation commerciale.

Le non-respect de ces règles constitue le délit de contrefaçon prévu et sanctionné par les articles L.335-2, L.335-3 et suivants du code de la propriété intellectuelle.

Renseignement :

DRAC Bretagne : <http://www.culture.gouv.fr/Regions/Drac-Bretagne>

Service Régional de l'Archéologie - Centre de documentation archéologique

Campus universitaire de Beaulieu - Avenue Charles Foulon - 35700 Rennes

**PROSPECTION - INVENTAIRE DU NORD DE LA HAUTE - BRETAGNE 2012**

*TOME 1 : Présentation et compilation des fiches Côtes-d'Armor*

*Communes de Boqueho à Lantic*

**TOME 2** : Compilation des fiches des Côtes-d'Armor

*Communes de Penguily à Plouagat*

**TOME 3** : Compilation des fiches des Côtes-d'Armor

*Communes de Ploagat à Pordic*

**TOME 4** : Compilation des fiches des Côtes-d'Armor

*Communes de Pordic à Trémeur*

**TOME 5** : Compilation des fiches d'Ille-et-Vilaine



## FICHE D'ENREGISTREMENT DE DECOUVERTE

Année : 2012

Première mention =

Données complémentaires =

Année de première mention =

N° de l'EA =

NOM DU REDACTEUR : Catherine Bizien-Jaglin

**localisation** Département : 22

commune principale: ...PENGUILY (22165)

Nom :

Lieu-dit de l'IGN et/ou adresse : LE ROCHER BOUSSET 2

<i>Commune principale</i>	<i>Lieu-dit du cadastre</i>	<i>Année</i>	<i>Section(s) . Parcelle (s)</i>
PENGUILY		2012	ZE 164
			.

<i>Commune (s)seconda</i>	<i>Lieu-dit du cadastre</i>	<i>Année</i>	<i>Section (</i>	<i>Parcelle (s)</i>

### IDENTIFICATION

**DESCRIPTION** (les affixes 1 et 2 sont à choisir dans la liste des affixes matière, morphologie ou autre )

<i>Structures (illimité)</i>	<i>Dout</i>	<i>Affixe 1</i>	<i>Affixe 2</i>	<i>Quantité</i>
réseau de fossé		incomplet		
<i>Commentaire sur les structures</i>				
Cet ensemble ne présente aucune corrélation avec le parcellaire du cadastre de 1843				

**INTERPRETATION** (les affixes 1 et 2 sont à choisir dans la liste des affixes matière, morphologie ou autre )

<i>Nature (limité à 2 )</i>	<i>Affixe 1</i>	<i>Affixe 2</i>	<i>Quantité</i>
<i>Commentaire sur l'interprétation</i>			

**MOBILIER** Mobilier significatif (décrit et commenté) :

<i>Contexte du mobilier :</i>	<i>Lieu de dépôt du mobilier :</i>
-------------------------------	------------------------------------

### CHRONOLOGIE

Période de début :	?	siècle :	date :
Période de fin :	?	siècle :	date :

*Indicateur de période :*

*Attribution culturelle :*



Commentaire sur la chronologie

GEOREFERENCES (Coordonnées de l'entité) :

Type de fond : IGN 1/25000<sup>ème</sup> et cadastre

Précision de l'emprise : Localisation connue et limites supposées

X du centroïde : 242 930

Y du centroïde : 2385 750

Z du centroïde : 140 m NGF

ETAT ACTUEL

Situation :  plein air     Grotte, abri, souterrain     Immergé

Topographie	Géologie	Géomorphologie

Détruit : OUI  NON

En élévation : OUI  NON

CIRCONSTANCES DE DECOUVERTE

Année de la découverte	Circonstance de la découverte	Inventeur/informateur
27-juin-11	prospection aérienne	C. Bizien-Jaglin

SOURCES : (mentionner documents bibliographiques, archives, cartes, plans, photographies etc...) :

notice	pages concernées

Commentaire général sur l'EA :

.....  
.....  
.....  
.....  
.....  
.....  
.....

Cadre réservé au SRA

• N° Entité :

Modification







22165 - PENGUILY

Le Rocher Bousset 2

Cadastre 2011 - section ZE

Doc. 2012

(DAO. Bansard - Bizien)



ZE



164

Route de la Chapelle

b

b

b

c

d

e

52

n

C.A. No 22

70

1293800

1294000

1294

1293800

1294000

1294

**Le Rocher Bousset 2**

**Cordonnées Lambert II étendue :**  
**X = 242,930167 Y = 2385,73733**

**Cliché C. Bizien-Jaglin n° 6309 du 27-juin-11**



**Colorimétrie et contraste modifiés**



# Fiche d'enregistrement de découverte

Année : 2012

Première mention = ■

Données complémentaires = □

Année de première mention =

N° de l'EA =

NOM DU REDACTEUR : Catherine Bizien-Jaglin

**localisation** Département : 22

commune principale: ...PENGUILY (22165)

**Nom :**

Lieu-dit de l'IGN et/ou adresse : LES HAIES 2

<i>Commune principale</i>	<i>Lieu-dit du cadastre</i>	<i>Année</i>	<i>Section(s) . Parcelle (s)</i>
PENGUILY		2012	ZE 97a
			.

<i>Commune (s)seconda</i>	<i>Lieu-dit du cadastre</i>	<i>Année</i>	<i>Section (</i>	<i>Parcelle (s)</i>

## IDENTIFICATION

**DESCRIPTION** (les affixes 1 et 2 sont à choisir dans la liste des affixes matière, morphologie ou autre )

<i>Structures (illimité)</i>	<i>Dout</i>	<i>Affixe 1</i>	<i>Affixe 2</i>	<i>Quantité</i>
fossé		circulaire		
<i>Commentaire sur les structures</i>				
Cet enclos ne présente aucune corrélation avec le parcellaire du cadastre de 1843				

**INTERPRETATION** (les affixes 1 et 2 sont à choisir dans la liste des affixes matière, morphologie ou autre )

<i>Nature (limité à 2 )</i>	<i>Affixe 1</i>	<i>Affixe 2</i>	<i>Quantité</i>
motte			
<i>Commentaire sur l'interprétation</i>			

**MOBILIER** Mobilier significatif (décrit et commenté) :

<i>Contexte du mobilier :</i>	<i>Lieu de dépôt du mobilier :</i>
-------------------------------	------------------------------------

## CHRONOLOGIE

Période de début :	?	siècle :	date :
Période de fin :	?	siècle :	date :

*Indicateur de période :*

*Attribution culturelle :*

Commentaire sur la chronologie

GEOREFERENCES (Coordonnées de l'entité) :

Type de fond : IGN 1/25000<sup>ème</sup> et cadastre

Précision de l'emprise : Localisation connue et limites supposées

X du centroïde : 242 565

Y du centroïde : 2385 980

Z du centroïde : 147m NGF

ETAT ACTUEL

Situation :  plein air     Grotte, abri, souterrain     Immergé

Topographie	Géologie	Géomorphologie

Détruit : OUI  NON

En élévation : OUI  NON

CIRCONSTANCES DE DECOUVERTE

Année de la découverte	Circonstance de la découverte	Inventeur/informateur
27-juin-11	prospection aérienne	C. Bizien-Jaglin

SOURCES :(mentionner documents bibliographiques, archives, cartes, plans, photographies etc...) :

notice	pages concernées

Commentaire général sur l'EA :

.....  
.....  
.....  
.....  
.....  
.....  
.....

Cadre réservé au SRA

• N° Entité :

Modification







22165 - PENGUILY

Le Rocher Bousset 1

Cadastre 2011 - section ZE

Doc. 2012

(DAO. Bansard - Bizien)





## les haies 2

Cordonnées Lambert II étendue :  
X = 242 565 Y = 2385 980

Cliché C. Bizien-Jaglin n° 6316 du 27-juin-11



Colorimétrie et contraste modifiés



## Fiche d'enregistrement de découverte

Année : 2012

Première mention = ■

Données complémentaires = □

Année de première mention =

N° de l'EA =

NOM DU REDACTEUR : Catherine Bizien-Jaglin

localisation Département : 22

commune principale: ...PLÉGUIEN (22177)

Nom :

Lieu-dit de l'IGN et/ou adresse : KERSTANG

<i>Commune principale</i>	<i>Lieu-dit du cadastre</i>	<i>Année</i>	<i>Section(s) . Parcelle (s)</i>
PLÉGUIEN		2012	555, 556 OD
			.

<i>Commune (s)seconda</i>	<i>Lieu-dit du cadastre</i>	<i>Année</i>	<i>Section (</i>	<i>Parcelle (s)</i>

### IDENTIFICATION

**DESCRIPTION** (les affixes 1 et 2 sont à choisir dans la liste des affixes matière, morphologie ou autre )

<i>Structures (illimité)</i>	<i>Dout</i>	<i>Affixe 1</i>	<i>Affixe 2</i>	<i>Quantité</i>
enclos		quadrangulaire	incomplet	
<i>Commentaire sur les structures</i>				
- . Cet enclos ne présente aucune corrélation avec le parcellaire du cadastre de 1838				

**INTERPRETATION** (les affixes 1 et 2 sont à choisir dans la liste des affixes matière, morphologie ou autre )

<i>Nature (limité à 2 )</i>	<i>Affixe 1</i>	<i>Affixe 2</i>	<i>Quantité</i>
<i>Commentaire sur l'interprétation</i>			

**MOBILIER** Mobilier significatif (décrit et commenté) :

<i>Contexte du mobilier :</i>	<i>Lieu de dépôt du mobilier :</i>
-------------------------------	------------------------------------

### CHRONOLOGIE

Période de début :	?	siècle :	date :
Période de fin :	?	siècle :	date :

*Indicateur de période :*

*Attribution culturelle :*

Commentaire sur la chronologie

GEOREFERENCES (Coordonnées de l'entité) :

Type de fond : IGN 1/25000<sup>ème</sup> et cadastre

Précision de l'emprise : Localisation connue et limites supposées

X du centroïde : 211 290

Y du centroïde : 2415 320

Z du centroïde : 81 m NGF

ETAT ACTUEL

Situation :  plein air     Grotte, abri, souterrain     Immergé

Topographie	Géologie	Géomorphologie

Détruit : OUI  NON

En élévation : OUI  NON

CIRCONSTANCES DE DECOUVERTE

Année de la découverte	Circonstance de la découverte	Inventeur/informateur
2012	prospection documentaire	C. Bizien-Jaglin

SOURCES : (mentionner documents bibliographiques, archives, cartes, plans, photographies etc...) :

notice	pages concernées
<b>Couverture aérienne de l'IGN - 2000 à 2005</b>	

Commentaire général sur l'EA :

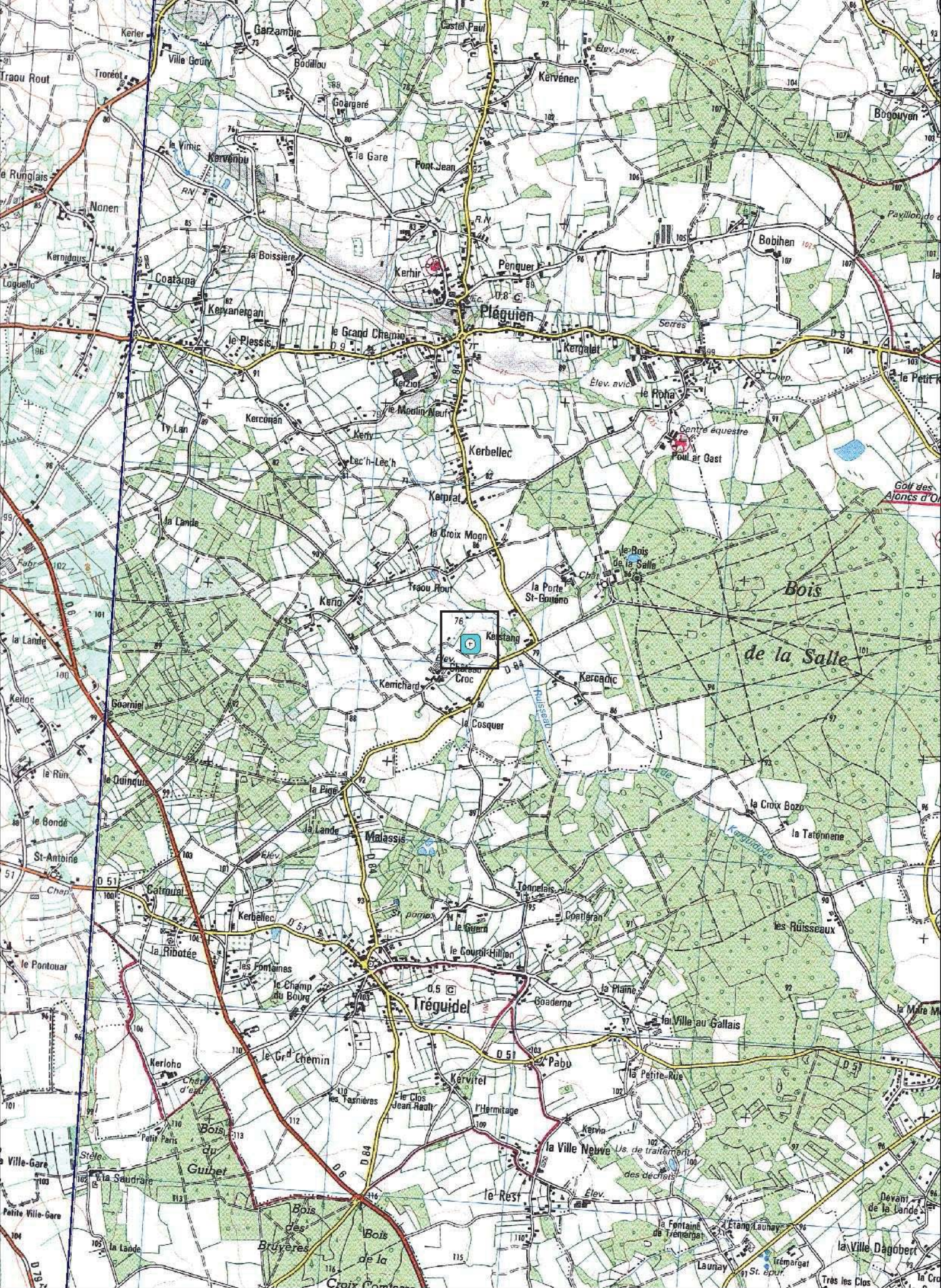
.....  
.....  
.....  
.....  
.....  
.....  
.....

Cadre réservé au SRA

• N° Entité :

Modification







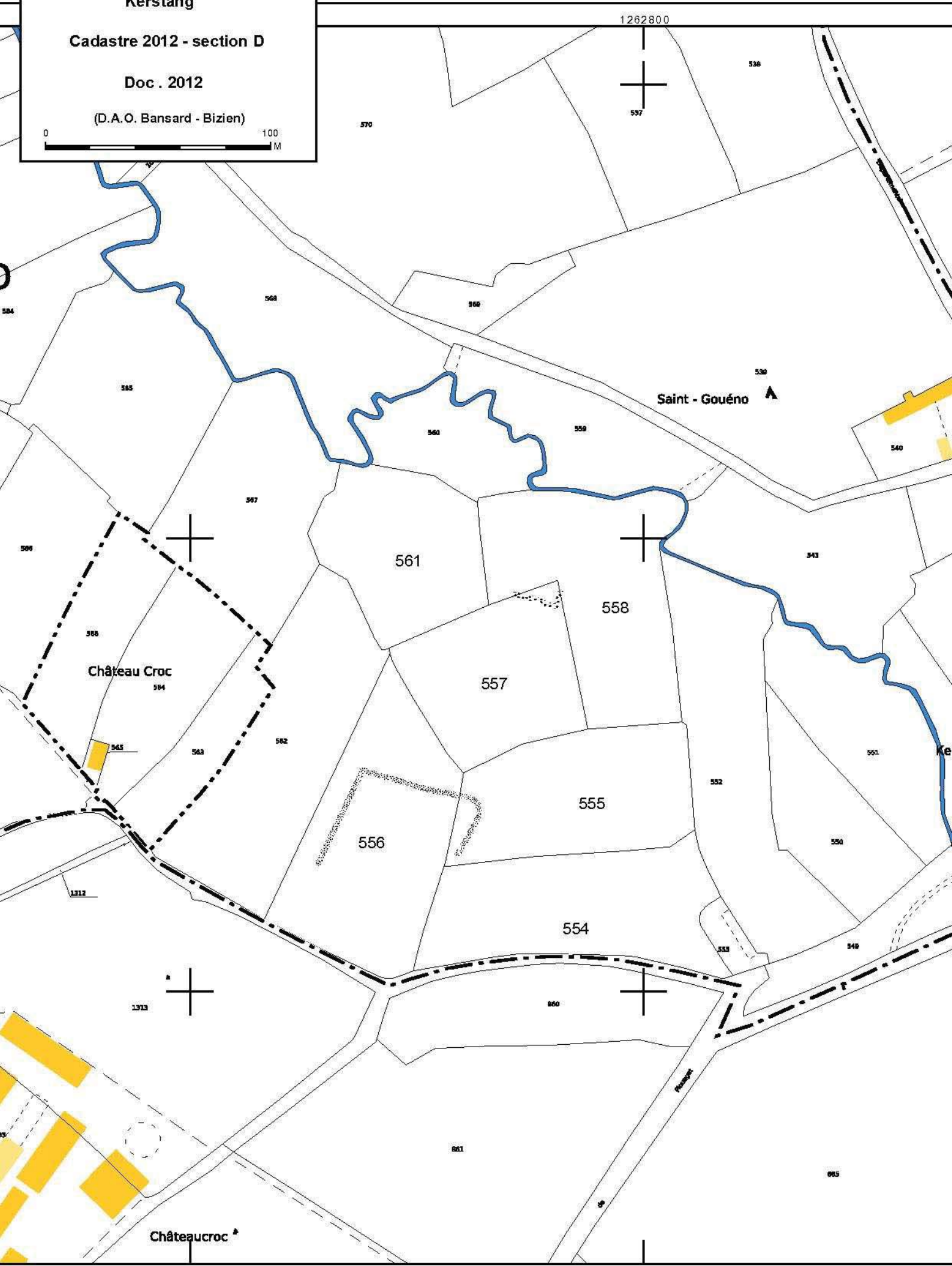
22177 - PLEGUIEN

Kerstang

Cadastre 2012 - section D

Doc. 2012

(D.A.O. Bansard - Bizien)



**Kerstang****Cordonnées Lambert II étendue :****X = 211 290    Y = 2415 320****Cliché : Couverture aérienne de l'IGN - 2000 à 2005**

**FICHE D'ENREGISTREMENT DE DECOUVERTE**

Année : 2012

Première mention = ■

Données complémentaires = □

Année de première mention =

N° de l'EA =

NOM DU REDACTEUR : Catherine Bizien-Jaglin

**localisation** Département : 22 commune principale: ...PLÉLO (22182)

**Nom :** Lieu-dit de l'IGN et/ou adresse : LA VILLE NORO

<i>Commune principale</i>	<i>Lieu-dit du cadastre</i>	<i>Année</i>	<i>Section(s) . Parcelle (s)</i>
PLÉLO		2012	239a YC et 60a, 68, 139a, 116 YB
			.

<i>Commune (s)seconda</i>	<i>Lieu-dit du cadastre</i>	<i>Année</i>	<i>Section (</i>	<i>Parcelle (s)</i>

**IDENTIFICATION**

**DESCRIPTION** (les affixes 1 et 2 sont à choisir dans la liste des affixes matière, morphologie ou autre )

<i>Structures (illimité)</i>	<i>Dout</i>	<i>Affixe 1</i>	<i>Affixe 2</i>	<i>Quantité</i>
enclos		quadrangulaire		
gisement de tegulae				
<b>Commentaire sur les structures</b>				
- Un élément de bronze de statuaire aurait été retrouvé parcelle 60a ainsi qu'un sesterce usé parcelle 139b.				
- Cet enclos ne présente aucune corrélation avec le parcellaire du cadastre de 1836.				

**INTERPRETATION** (les affixes 1 et 2 sont à choisir dans la liste des affixes matière, morphologie ou autre )

<i>Nature (limité à 2 )</i>	<i>Affixe 1</i>	<i>Affixe 2</i>	<i>Quantité</i>
<b>Commentaire sur l'interprétation</b>			

**MOBILIER** Mobilier significatif (décrit et commenté) :

<i>Contexte du mobilier :</i>	<i>Lieu de dépôt du mobilier :</i>
-------------------------------	------------------------------------

**CHRONOLOGIE**

Période de début :	?	siècle :	date :
Période de fin :	?	siècle :	date :

*Indicateur de période* : mobilier

*Attribution culturelle* :

Commentaire sur la chronologie

**GEOREFERENCES** (Coordonnées de l'entité) :

**Type de fond** : IGN 1/25000<sup>ème</sup> et cadastre

**Précision de l'emprise** : Localisation connue et limites supposées

**X du centroïde** : 211 195                      **Y du centroïde** : 2405 990

**Z du centroïde** : 131m NGF

**ETAT ACTUEL**

**Situation** :  plein air     Grotte, abri, souterrain                       Immergé

<i>Topographie</i>	<i>Géologie</i>	<i>Géomorphologie</i>

**Détruit** : OUI  NON

**En élévation** :                      OUI  NON

**CIRCONSTANCES DE DECOUVERTE**

<i>Année de la découve</i>	<i>Circonstance de la découverte</i>	<i>Inventeur/informateur</i>
2012	Prospection documentaire	C. Bizien-Jaglin
2012	Prospection pedestre - detection	M. Tocqué

**SOURCES** :(mentionner documents bibliographiques, archives, cartes, plans, photographies etc...) :

notice	pages concernées
<b>Couverture aérienne de l'IGN - 2000 à 2005</b>	

**Commentaire général sur l'EA** :

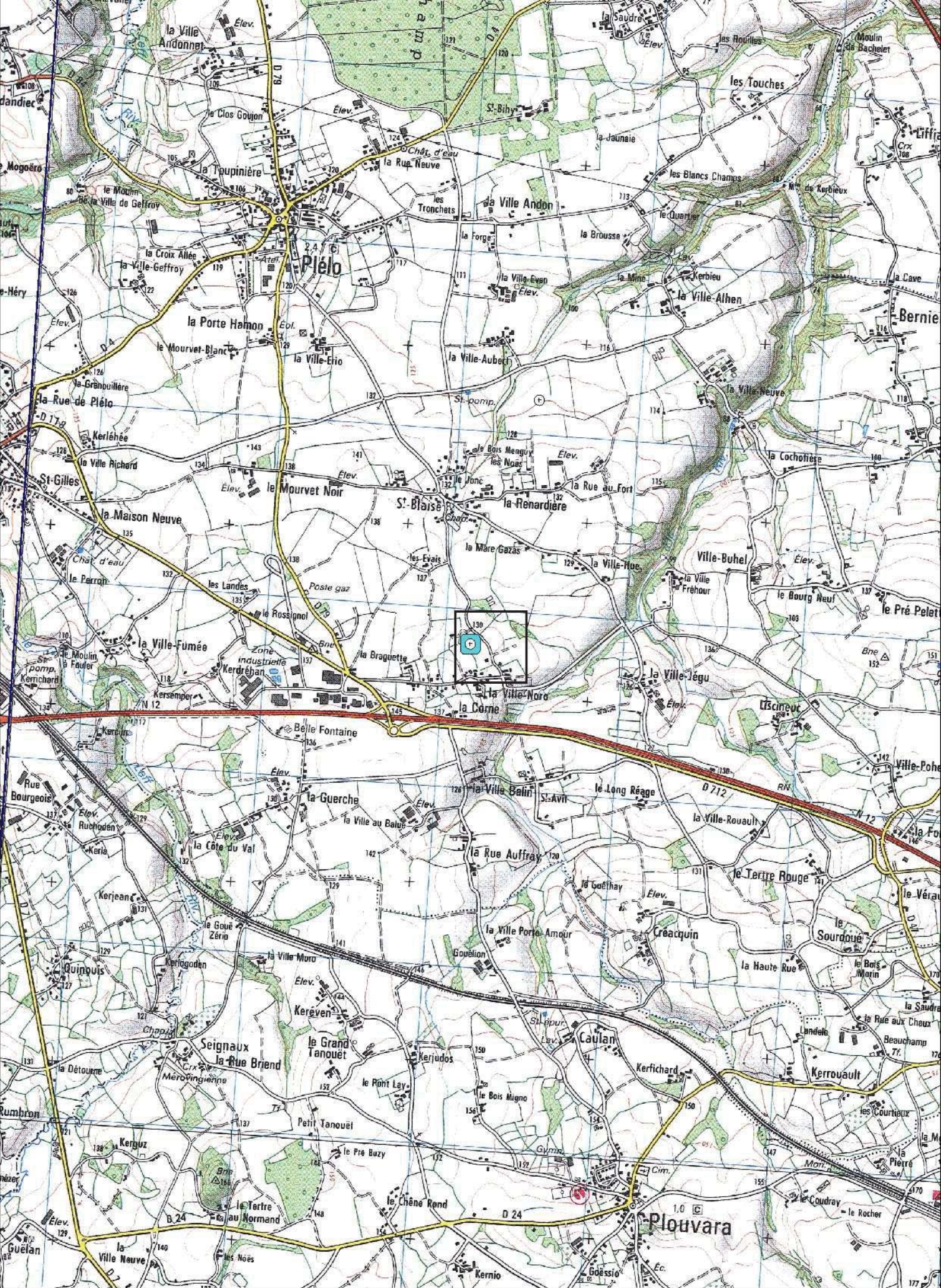
.....  
.....  
.....  
.....  
.....  
.....  
.....

Cadre réservé au SRA

• N° Entité :

Modification







22182 - PLELO

La Ville Noro

Cadastre 2012 - sections YC et YB

Doc. 2012

(D.A.O. Bansard - Bizien)



1262800



Section YB

Section YC

Bronze statuaire

Sesterce usé


1262600

1262800

La Ville Noro

Cordonnées Lambert II étendue :  
X = 211 195 Y = 2405 990

Cliché : Couverture aérienne de l'IGN - 2000 à 2005





## FICHE D'ENREGISTREMENT DE DECOUVERTE

Année : 2012

Première mention = ■

Données complémentaires = □

Année de première mention =

N° de l'EA =

NOM DU REDACTEUR : Catherine Bizien-Jaglin

**localisation** Département : 22 commune principale: ...PLÉLO (22182)

**Nom :** Lieu-dit de l'IGN et/ou adresse : LE MOURVET NOIR

Commune principale	Lieu-dit du cadastre	Année	Section(s) . Parcelle (s)
PLÉLO		2012	32 ZC
			.

Commune (s)seconda	Lieu-dit du cadastre	Année	Section (	Parcelle (s)

### IDENTIFICATION

**DESCRIPTION** (les affixes 1 et 2 sont à choisir dans la liste des affixes matière, morphologie ou autre )

Structures (illimité)	Dout	Affixe 1	Affixe 2	Quantité
enclos		carré		
Gisement gallo-romain				
<b>Commentaire sur les structures</b> - pierre et tegulae. Cet enclos ne présente aucune corrélation avec le parcellaire du cadastre de 1836				

**INTERPRETATION** (les affixes 1 et 2 sont à choisir dans la liste des affixes matière, morphologie ou autre )

Nature (limité à 2 )	Affixe 1	Affixe 2	Quantité
<b>Commentaire sur l'interprétation</b>			

**MOBILIER** Mobilier significatif (décrit et commenté) :

<i>Contexte du mobilier :</i>	<i>Lieu de dépôt du mobilier :</i>
-------------------------------	------------------------------------

### CHRONOLOGIE

Période de début :	?	siècle :	date :
Période de fin :	?	siècle :	date :

**Indicateur de période :**

**Attribution culturelle :**

Commentaire sur la chronologie

**GEOREFERENCES** (Coordonnées de l'entité) :

**Type de fond :** IGN 1/25000<sup>ème</sup> et cadastre

**Précision de l'emprise :** Localisation connue et limites supposées

**X du centroïde :** 209 975                      **Y du centroïde :** 2407 270

**Z du centroïde :** 141 m NGF

**ETAT ACTUEL**

**Situation :**  plein air     Grotte, abri, souterrain                       Immergé

<i>Topographie</i>	<i>Géologie</i>	<i>Géomorphologie</i>

**Détruit :** OUI  NON

**En élévation :** OUI  NON

**CIRCONSTANCES DE DECOUVERTE**

<i>Année de la découverte</i>	<i>Circonstance de la découverte</i>	<i>Inventeur/informateur</i>
2012	prospection documentaire et pedestre	M. Tocque

**SOURCES :** (mentionner documents bibliographiques, archives, cartes, plans, photographies etc...) :

notice	pages concernées
<b>Couverture aérienne de l'IGN - 2000 à 2005</b>	

**Commentaire général sur l'EA :**

.....  
.....  
.....  
.....  
.....  
.....  
.....

Cadre réservé au SRA

• N° Entité :

Modification







22182 - PLELO

Le Mourvet Blanc

Cadastre 2012 - section ZC

Doc . 2012

(D.A.O. Bansard - Bizien)



1261200

1261400



1159

1180

1181

1188

1172

la Mourvet Blanc

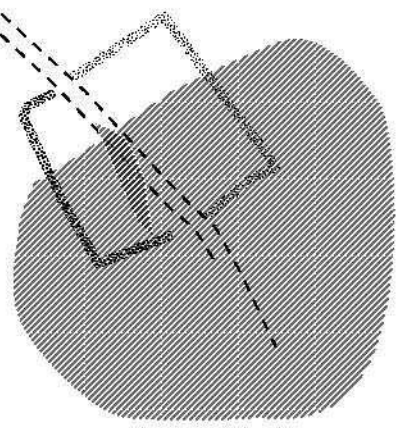
32

16

1261200

1261400

commune



**Le Mourvet Noir****Cordonnées Lambert II étendue :****X = 209 975 Y = 2407 270****Cliché : Couverture aérienne de l'IGN - 2000 à 2005**



**FICHE D'ENREGISTREMENT DE DECOUVERTE**

Année : 2012

Première mention = ■

Données complémentaires = □

Année de première mention =

N° de l'EA =

NOM DU REDACTEUR : Catherine Bizien-Jaglin

**localisation** Département : 22 commune principale: ...PLÉLO (22182)

**Nom :** Lieu-dit de l'IGN et/ou adresse : LE PRE PELETTE

<i>Commune principale</i>	<i>Lieu-dit du cadastre</i>	<i>Année</i>	<i>Section(s) . Parcelle (s)</i>
PLÉLO		2012	ZV 6
			.

<i>Commune (s)seconda</i>	<i>Lieu-dit du cadastre</i>	<i>Année</i>	<i>Section (</i>	<i>Parcelle (s)</i>

**IDENTIFICATION**

**DESCRIPTION** (les affixes 1 et 2 sont à choisir dans la liste des affixes matière, morphologie ou autre )

<i>Structures (illimité)</i>	<i>Dout</i>	<i>Affixe 1</i>	<i>Affixe 2</i>	<i>Quantité</i>
enclos		quadrangulaire		
<i>Commentaire sur les structures</i>				
Cet enclos ne présente aucune corrélation avec le parcellaire du cadastre de 1836				

**INTERPRETATION** (les affixes 1 et 2 sont à choisir dans la liste des affixes matière, morphologie ou autre )

<i>Nature (limité à 2 )</i>	<i>Affixe 1</i>	<i>Affixe 2</i>	<i>Quantité</i>
<i>Commentaire sur l'interprétation</i>			

**MOBILIER** Mobilier significatif (décrit et commenté) :

<i>Contexte du mobilier :</i>	<i>Lieu de dépôt du mobilier :</i>
-------------------------------	------------------------------------

**CHRONOLOGIE**

Période de début :	?	siècle :	date :
Période de fin :	?	siècle :	date :

*Indicateur de période :*

*Attribution culturelle :*

Commentaire sur la chronologie

**GEOREFERENCES** (Coordonnées de l'entité) :

**Type de fond** : IGN 1/25000<sup>ème</sup> et cadastre

**Précision de l'emprise** : Localisation connue et limites supposées

**X du centroïde** : 213 850                      **Y du centroïde** : 2405 998

**Z du centroïde** : 148,11 m NGF

**ETAT ACTUEL**

**Situation** :  plein air     Grotte, abri, souterrain                       Immergé

<i>Topographie</i>	<i>Géologie</i>	<i>Géomorphologie</i>

**Détruit** : OUI  NON

**En élévation** : OUI  NON

**CIRCONSTANCES DE DECOUVERTE**

<i>Année de la découve</i>	<i>Circonstance de la découverte</i>	<i>Inventeur/informateur</i>
2012	prospection documentaire	C. Bizien-Jaglin

**SOURCES** :(mentionner documents bibliographiques, archives, cartes, plans, photographies etc...) :

notice	pages concernées
<b>Couverture aérienne de l'IGN - 2000 à 2005</b>	

**Commentaire général sur l'EA** :

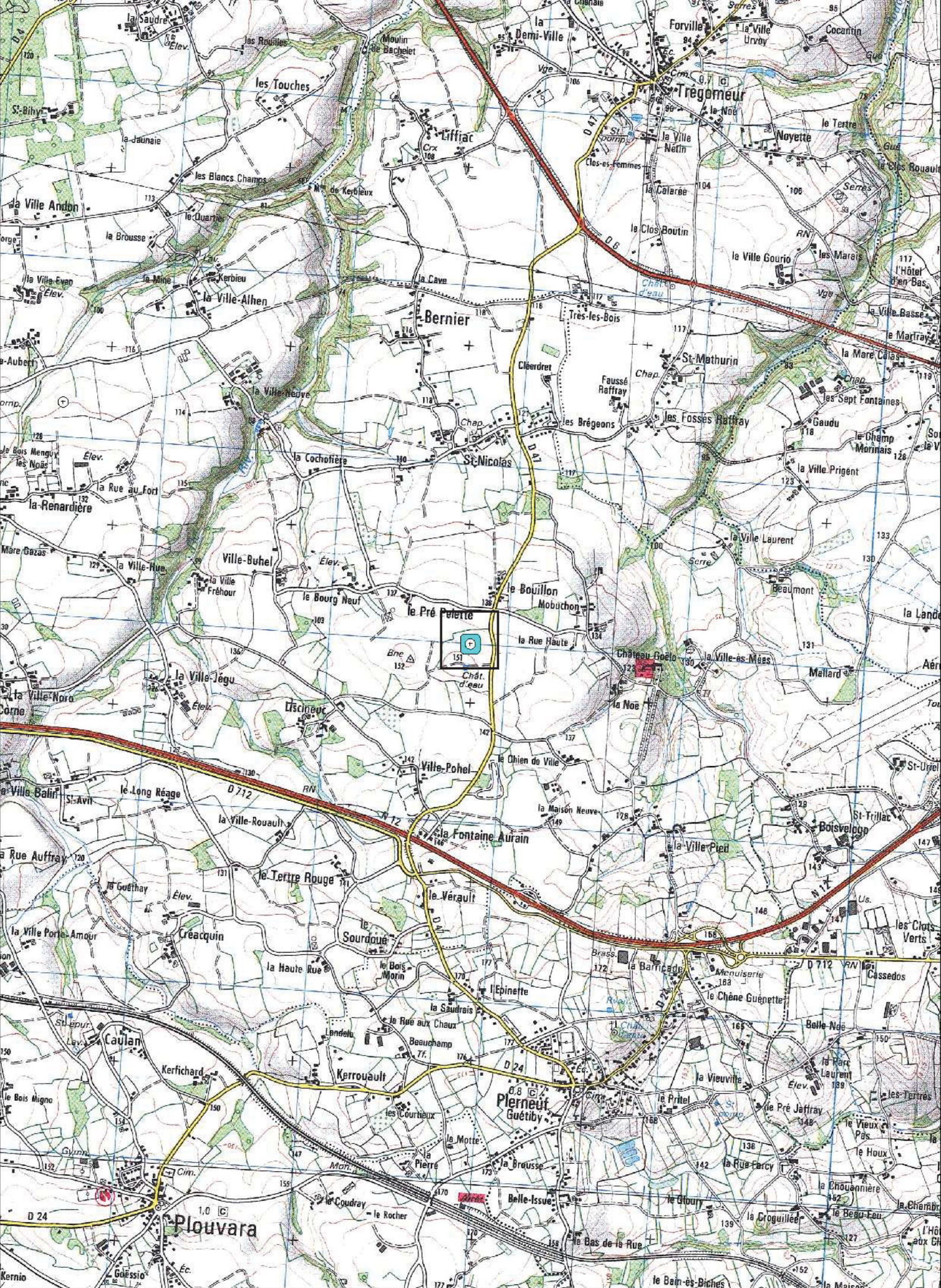
.....  
.....  
.....  
.....  
.....  
.....  
.....

Cadre réservé au SRA

• N° Entité :

Modification







22182 - PLELO

Le Pré Pelette

Cadastre 2012 - section ZV

Doc . 2012

(D.A.O. Bansard - Bizien)



**Le Pré Pelette****Cordonnées Lambert II étendue :****X = 213 850 Y = 2405 998****Cliché : Couverture aérienne de l'IGN - 2000 à 2005**

## FICHE D'ENREGISTREMENT DE DECOUVERTE

Année : 2012

Première mention = ■

Données complémentaires = □

Année de première mention =

N° de l'EA =

NOM DU REDACTEUR : Catherine Bizien-Jaglin

**localisation** Département : 22

**commune principale: ...PLÉLO (22182)**

**Nom :**

**Lieu-dit de l'IGN et/ou adresse : SAINT BLAISE**

<i>Commune principale</i>	<i>Lieu-dit du cadastre</i>	<i>Année</i>	<i>Section(s) . Parcelle (s)</i>
PLÉLO		2012	118 b ZE
			.

<i>Commune (s)seconda</i>	<i>Lieu-dit du cadastre</i>	<i>Année</i>	<i>Section (</i>	<i>Parcelle (s)</i>

### IDENTIFICATION

**DESCRIPTION** (les affixes 1 et 2 sont à choisir dans la liste des affixes matière, morphologie ou autre )

<i>Structures (illimité)</i>	<i>Dout</i>	<i>Affixe 1</i>	<i>Affixe 2</i>	<i>Quantité</i>
enclos		quadrangulaire	à division	
<i>Commentaire sur les structures</i>				
Cet enclos ne présente aucune corrélation avec le parcellaire du cadastre de 1836				

**INTERPRETATION** (les affixes 1 et 2 sont à choisir dans la liste des affixes matière, morphologie ou autre )

<i>Nature (limité à 2 )</i>	<i>Affixe 1</i>	<i>Affixe 2</i>	<i>Quantité</i>
<i>Commentaire sur l'interprétation</i>			

**MOBILIER** Mobilier significatif (décrit et commenté) :

<i>Contexte du mobilier :</i>	<i>Lieu de dépôt du mobilier :</i>
-------------------------------	------------------------------------

### CHRONOLOGIE

Période de début :	?	siècle :	date :
Période de fin :	?	siècle :	date :

*Indicateur de période :*

*Attribution culturelle :*

Commentaire sur la chronologie

GEOREFERENCES (Coordonnées de l'entité) :

Type de fond : IGN 1/25000<sup>ème</sup> et cadastre

Précision de l'emprise : Localisation connue et limites supposées

X du centroïde : 211 580 Y du centroïde : 2407 350

Z du centroïde : 125 m NGF

ETAT ACTUEL

Situation :  plein air  Grotte, abri, souterrain  Immergé

Topographie	Géologie	Géomorphologie

Détruit : OUI  NON

En élévation : OUI  NON

CIRCONSTANCES DE DECOUVERTE

Année de la découverte	Circonstance de la découverte	Inventeur/informateur
2012	prospection documentaire	C. Bizien-Jaglin

SOURCES : (mentionner documents bibliographiques, archives, cartes, plans, photographies etc...) :

notice	pages concernées
Couverture aérienne de l'IGN - 2000 à 2005	

Commentaire général sur l'EA :

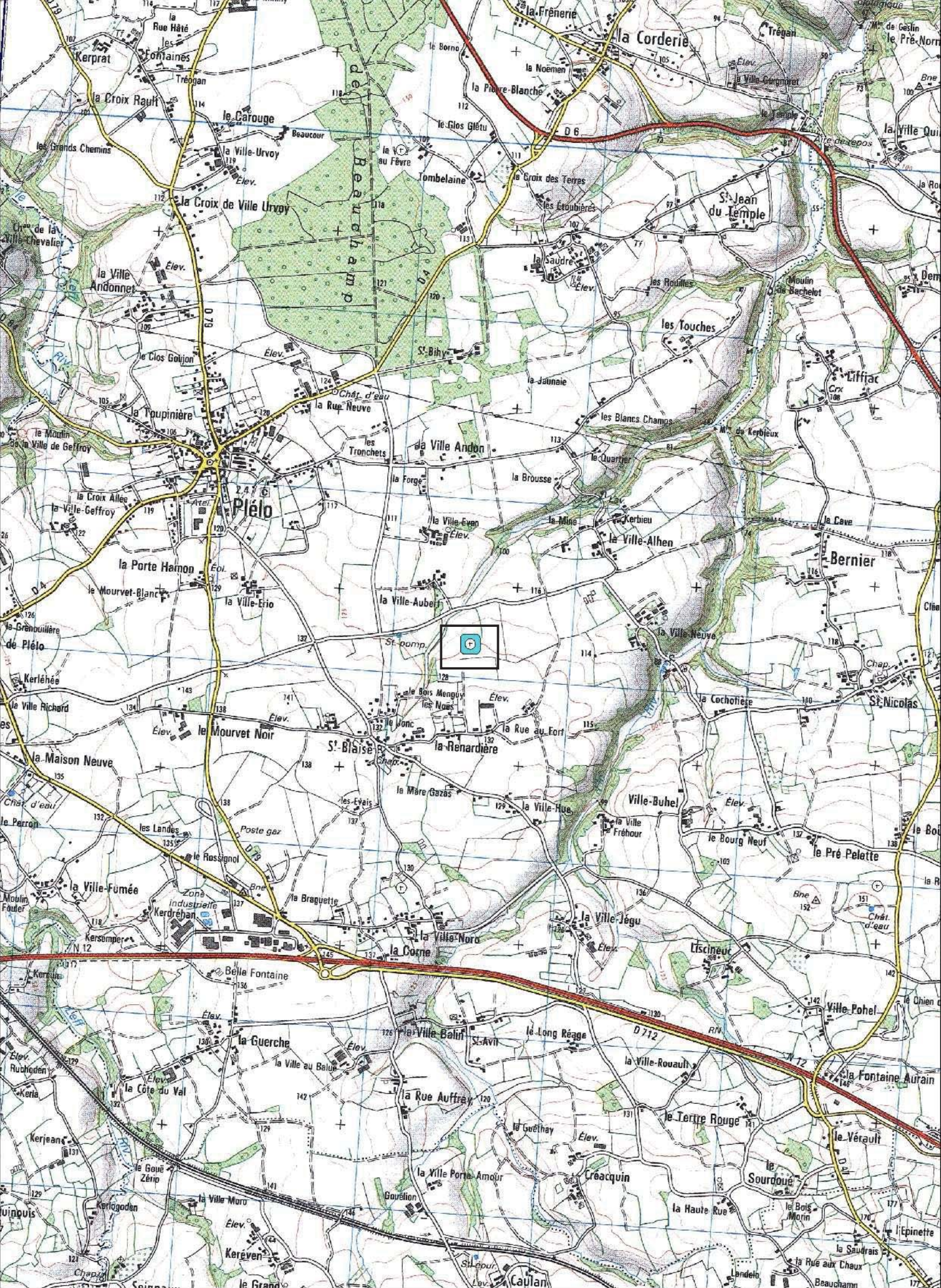
.....  
.....  
.....  
.....  
.....  
.....  
.....

Cadre réservé au SRA

• N° Entité :

Modification







22182 - PLELO

Saint Blaise

Cadastre 2012 - section ZE

Doc. 2012

(D.A.O. Bansard - Bizien)



1263000



22

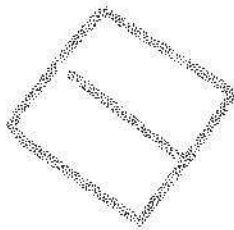


118

b



23



119

b



121

120



50

Chemin

1262800

1263000

## Saint Blaise

Cordonnées Lambert II étendue :

X = 211 580 Y = 2407 350

Cliché : Couverture aérienne de l'IGN - 2000 à 2005





## FICHE D'ENREGISTREMENT DE DECOUVERTE

Année : 2012

Première mention = ■

Données complémentaires = □

Année de première mention =

N° de l'EA =

NOM DU REDACTEUR : Catherine Bizien-Jaglin

**localisation** Département : 22

**commune principale: ...PLÉMET (22183)**

**Nom :**

**Lieu-dit de l'IGN et/ou adresse : CARGUIER**

<i>Commune principale</i>	<i>Lieu-dit du cadastre</i>	<i>Année</i>	<i>Section(s) . Parcelle (s)</i>
PLÉMET		2012	ZO 45, 46
			.

<i>Commune (s)seconda</i>	<i>Lieu-dit du cadastre</i>	<i>Année</i>	<i>Section (</i>	<i>Parcelle (s)</i>

### IDENTIFICATION

**DESCRIPTION** (les affixes 1 et 2 sont à choisir dans la liste des affixes matière, morphologie ou autre )

<i>Structures (illimité)</i>	<i>Dout</i>	<i>Affixe 1</i>	<i>Affixe 2</i>	<i>Quantité</i>
enclos		incomplet		
<i>Commentaire sur les structures</i>				
Cet enclos ne présente aucune corrélation avec le parcellaire du cadastre de 1829				

**INTERPRETATION** (les affixes 1 et 2 sont à choisir dans la liste des affixes matière, morphologie ou autre )

<i>Nature (limité à 2 )</i>	<i>Affixe 1</i>	<i>Affixe 2</i>	<i>Quantité</i>
<i>Commentaire sur l'interprétation</i>			

**MOBILIER** Mobilier significatif (décrit et commenté) :

<i>Contexte du mobilier :</i>	<i>Lieu de dépôt du mobilier :</i>
-------------------------------	------------------------------------

### CHRONOLOGIE

Période de début :	?	siècle :	date :
Période de fin :	?	siècle :	date :

**Indicateur de période :**

**Attribution culturelle :**

Commentaire sur la chronologie

**GEOREFERENCES** (Coordonnées de l'entité) :

**Type de fond :** IGN 1/25000<sup>ème</sup> et cadastre

**Précision de l'emprise :** Localisation connue et limites supposées

**X du centroïde :** 235 655                      **Y du centroïde :** 2366 720

**Z du centroïde :** 170 m NGF

**ETAT ACTUEL**

**Situation :**  plein air     Grotte, abri, souterrain                       Immergé

<b>Topographie</b>	<b>Géologie</b>	<b>Géomorphologie</b>

**Détruit :** OUI  NON

**En élévation :** OUI  NON

**CIRCONSTANCES DE DECOUVERTE**

<b>Année de la découverte</b>	<b>Circonstance de la découverte</b>	<b>Inventeur/informateur</b>
10-juin-11	prospection aérienne	C. Bizien-Jaglin

**SOURCES :** (mentionner documents bibliographiques, archives, cartes, plans, photographies etc...) :

<b>notice</b>	<b>pages concernées</b>

**Commentaire général sur l'EA :**

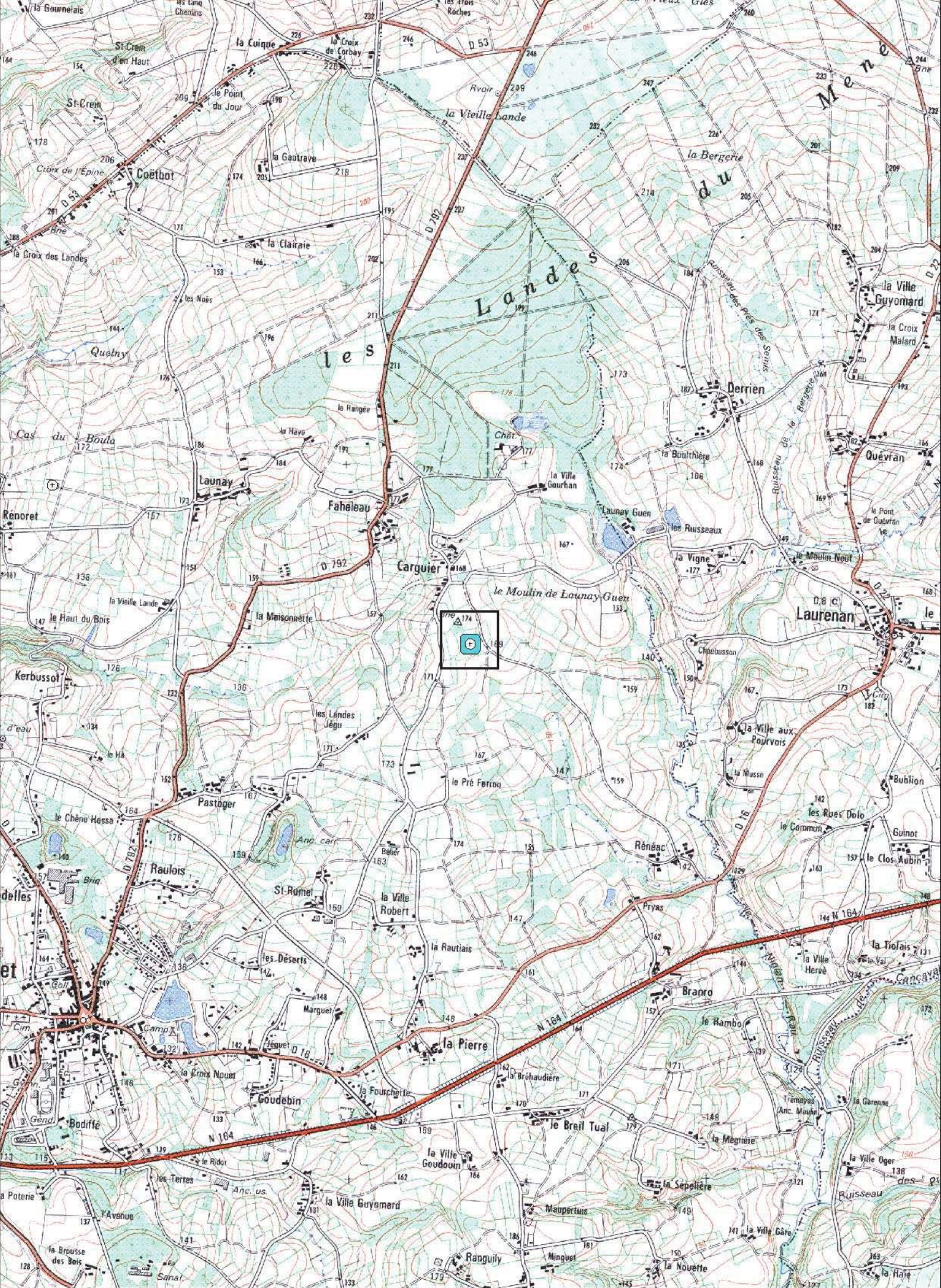
.....  
.....  
.....  
.....  
.....  
.....  
.....

**Cadre réservé au SRA**

• N° Entité :

Modification







1286400

1286600

22183 - PLEMET

Carguier

Cadastre 2011 - section ZO

Doc. 2012

(DAO. Bansard - Bizien)



112

44

45

46

47

Ancien Cadastre

114

85

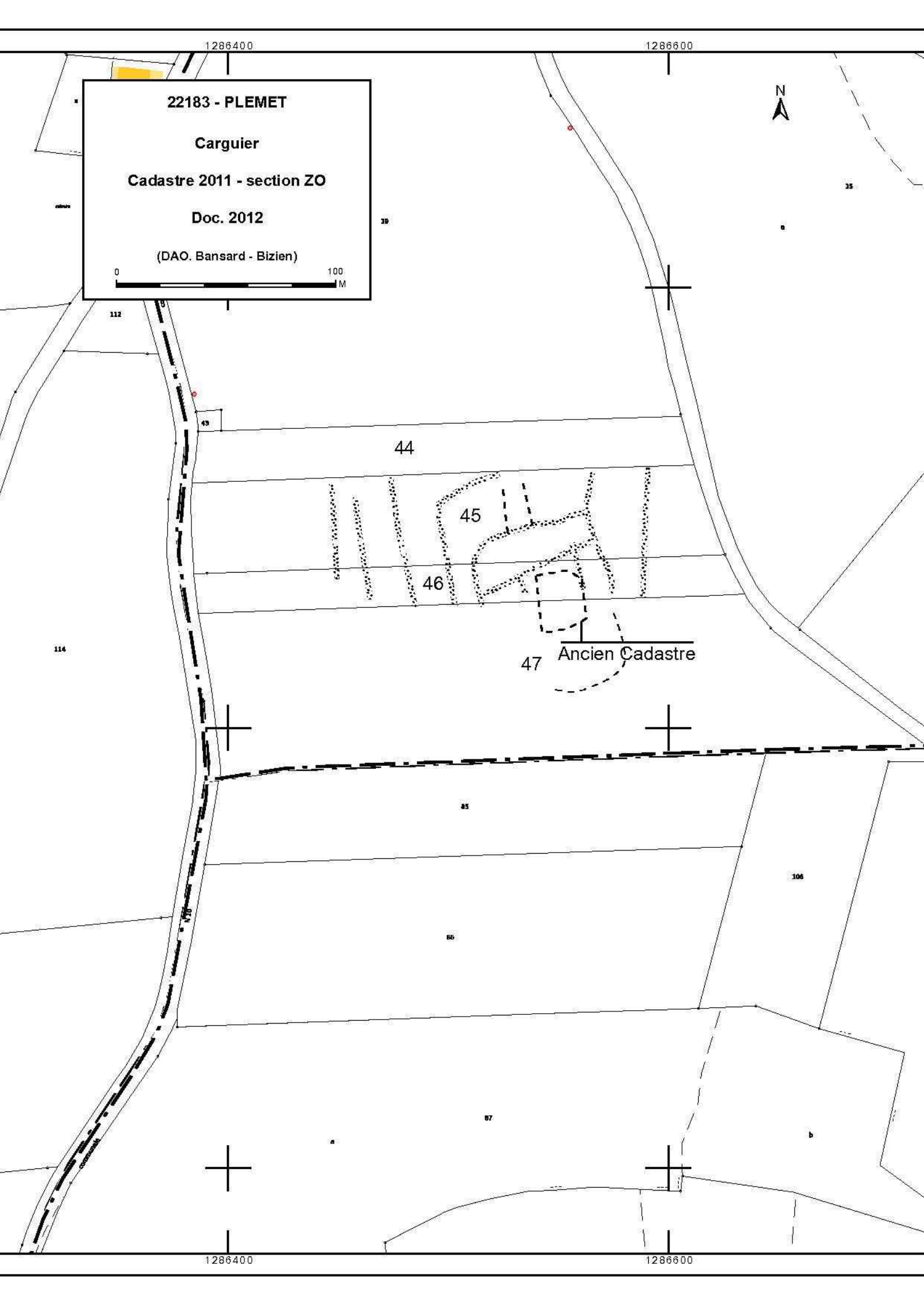
106

86

87

1286400

1286600







**Carguier**

**Cordonnées Lambert II étendue :**  
**X = 235 655 Y = 2366 720**

**Cliché C. Bizien-Jaglin n° 4201 du 10-juin-11**



**Colorimétrie et contraste modifiés**



## FICHE D'ENREGISTREMENT DE DECOUVERTE

Année : 2012

Première mention = ■

Données complémentaires = □

Année de première mention =

N° de l'EA =

NOM DU REDACTEUR : Catherine Bizien-Jaglin

**localisation** Département : 22

commune principale: ...PLÉMY (22184)

**Nom :**

Lieu-dit de l'IGN et/ou adresse : LA TANTOUILLE

Commune principale	Lieu-dit du cadastre	Année	Section(s) . Parcelle (s)
PLÉMY		2012	61, 62 ZR
			.

Commune (s)seconda	Lieu-dit du cadastre	Année	Section (	Parcelle (s)

### IDENTIFICATION

**DESCRIPTION** (les affixes 1 et 2 sont à choisir dans la liste des affixes matière, morphologie ou autre )

Structures (illimité)	Dout	Affixe 1	Affixe 2	Quantité
enclos		quadrangulaire		
<b>Commentaire sur les structures</b>				
Cet enclos ne présente aucune corrélation avec le parcellaire du cadastre de 1825				

**INTERPRETATION** (les affixes 1 et 2 sont à choisir dans la liste des affixes matière, morphologie ou autre )

Nature (limité à 2 )	Affixe 1	Affixe 2	Quantité
<b>Commentaire sur l'interprétation</b>			

**MOBILIER** Mobilier significatif (décrit et commenté) :

<i>Contexte du mobilier :</i>	<i>Lieu de dépôt du mobilier :</i>
-------------------------------	------------------------------------

### CHRONOLOGIE

Période de début :	?	siècle :	date :
Période de fin :	?	siècle :	date :



**Indicateur de période :**

**Attribution culturelle :**

Commentaire sur la chronologie

**GEOREFERENCES** (Coordonnées de l'entité) :

**Type de fond :** IGN 1/25000<sup>ème</sup> et cadastre

**Précision de l'emprise :** Localisation connue et limites supposées

**X du centroïde :** 229 480                      **Y du centroïde :** 2381 950

**Z du centroïde :** 227 m NGF

**ETAT ACTUEL**

**Situation :**  plein air     Grotte, abri, souterrain                       Immergé

<i>Topographie</i>	<i>Géologie</i>	<i>Géomorphologie</i>

**Détruit :** OUI  NON

**En élévation :** OUI  NON

**CIRCONSTANCES DE DECOUVERTE**

<i>Année de la découverte</i>	<i>Circonstance de la découverte</i>	<i>Inventeur/informateur</i>
2012	prospection documentaire	C. Bizien-Jaglin

**SOURCES :** (mentionner documents bibliographiques, archives, cartes, plans, photographies etc...) :

notice	pages concernées
<b>Couverture aérienne de l'IGN - 2000 à 2005</b>	

**Commentaire général sur l'EA :**

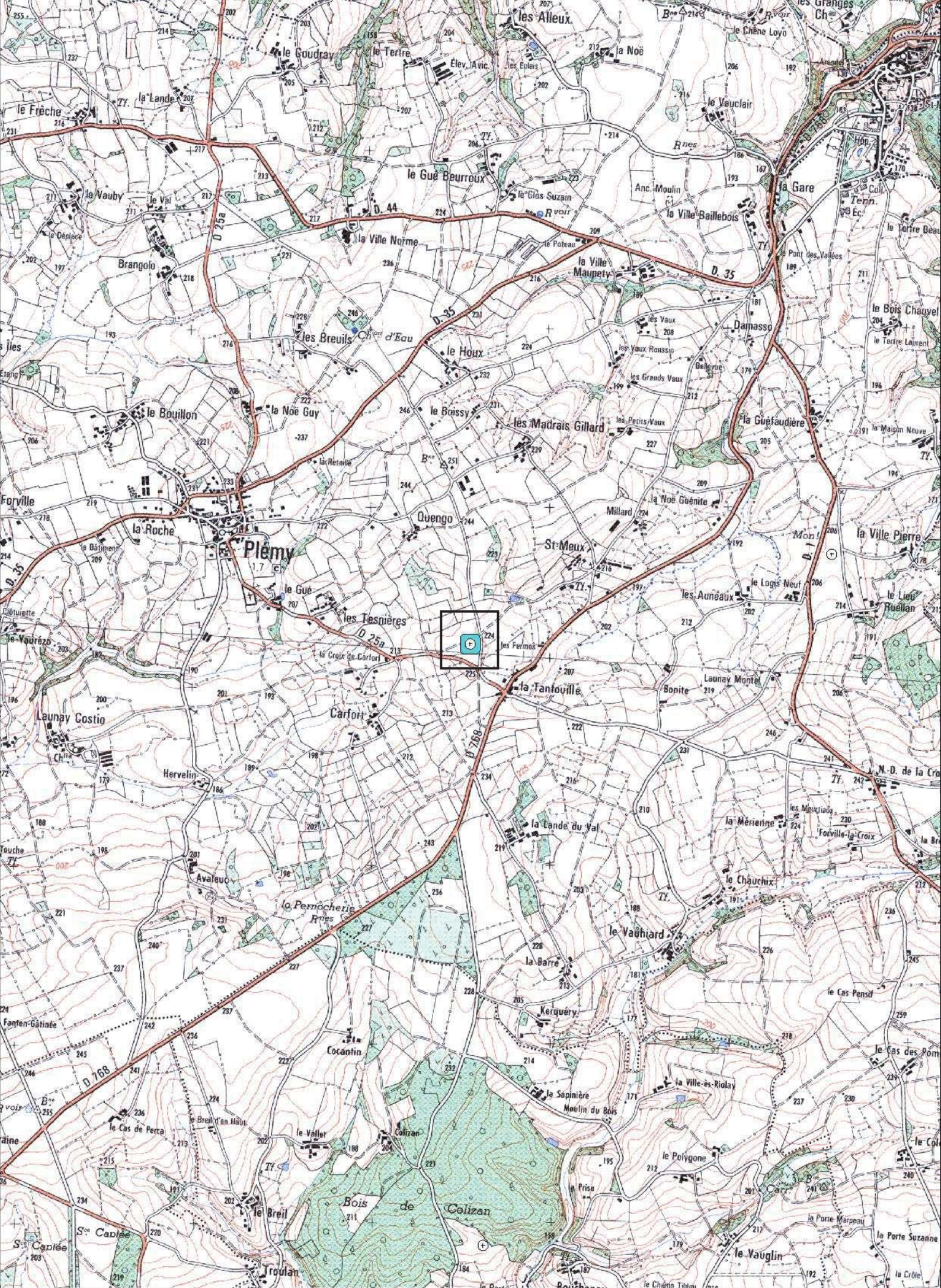
.....  
.....  
.....  
.....  
.....  
.....

Cadre réservé au SRA

• N° Entité :

Modification







22184 - PLEMY

La Tantouille

Cadastre 2012 - section ZR

Doc . 2012

(D.A.O. Bansard - Bizien)



1280600



**La Tantouille**

**Cordonnées Lambert II étendue :**  
**X = 229 480 Y = 2381 950**

**Cliché : Couverture aérienne de l'IGN - 2000 à 2005**





## FICHE D'ENREGISTREMENT DE DECOUVERTE

Année : 2012

Première mention = ■

Données complémentaires = □

Année de première mention =

N° de l'EA =

NOM DU REDACTEUR : Catherine Bizien-Jaglin

localisation Département : 22

commune principale: ...PLÉRIN (22187)

Nom :

Lieu-dit de l'IGN et/ou adresse : LA VILLE AGAN

Commune principale	Lieu-dit du cadastre	Année	Section(s) . Parcelle (s)
PLÉRIN		2012	82, 83 C
			.

Commune (s)seconda	Lieu-dit du cadastre	Année	Section (	Parcelle (s)

### IDENTIFICATION

**DESCRIPTION** (les affixes 1 et 2 sont à choisir dans la liste des affixes matière, morphologie ou autre )

Structures (illimité)	Dout	Affixe 1	Affixe 2	Quantité
enclos		quadrangulaire	incomplet	
<i>Commentaire sur les structures</i>				
Cet enclos ne présente aucune corrélation avec le parcellaire du cadastre de 1847				

**INTERPRETATION** (les affixes 1 et 2 sont à choisir dans la liste des affixes matière, morphologie ou autre )

Nature (limité à 2 )	Affixe 1	Affixe 2	Quantité
<i>Commentaire sur l'interprétation</i>			

**MOBILIER** Mobilier significatif (décrit et commenté) :

Contexte du mobilier :	Lieu de dépôt du mobilier :
------------------------	-----------------------------

### CHRONOLOGIE

Période de début :	?	siècle :	date :
Période de fin :	?	siècle :	date :

Indicateur de période :

Attribution culturelle :

Commentaire sur la chronologie

GEOREFERENCES (Coordonnées de l'entité) :

Type de fond : IGN 1/25000<sup>ème</sup> et cadastre

Précision de l'emprise : Localisation connue et limites supposées

X du centroïde : 225 240 Y du centroïde : 2406 350

Z du centroïde : 89 m NGF

ETAT ACTUEL

Situation :  plein air  Grotte, abri, souterrain  Immergé

Topographie	Géologie	Géomorphologie

Détruit : OUI  NON

En élévation : OUI  NON

CIRCONSTANCES DE DECOUVERTE

Année de la découve	Circonstance de la découverte	Inventeur/informateur
2012	prospection documentaire	C. Bizien-Jaglin

SOURCES :(mentionner documents bibliographiques, archives, cartes, plans, photographies etc...) :

notice	pages concernées
Couverture aérienne de l'IGN postérieure à 2005	

Commentaire général sur l'EA :

.....  
.....  
.....  
.....  
.....  
.....  
.....

Cadre réservé au SRA

• N° Entité :

Modification

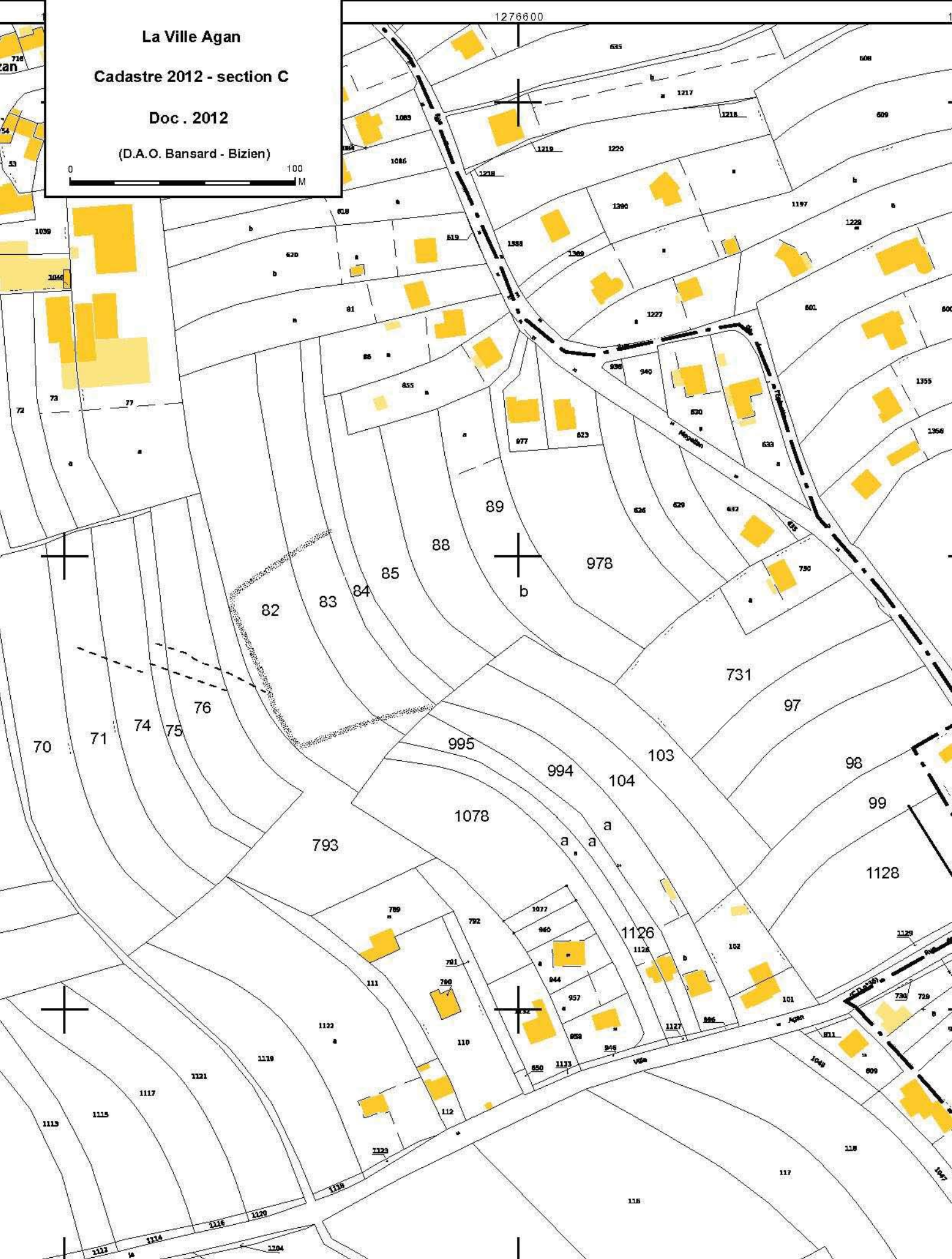








22187 - PLERIN  
La Ville Agan  
Cadastre 2012 - section C  
Doc. 2012  
(D.A.O. Bansard - Bizien)





**La Ville Agan**

**Cordonnées Lambert II étendue :**  
**X = 225 240 Y = 2406 350**

**Cliché : Couverture aérienne de l'IGN postérieure à 2005**



**FICHE D'ENREGISTREMENT DE DECOUVERTE**

Année : 2012

Première mention =

Données complémentaires =

Année de première mention =

N° de l'EA =

NOM DU REDACTEUR : Catherine Bizien-Jaglin

**localisation** Département : 22

**commune principale: ...PLÉRIN (22187)**

**Nom :**

**Lieu-dit de l'IGN et/ou adresse : SOUZAIN**

<i>Commune principale</i>	<i>Lieu-dit du cadastre</i>	<i>Année</i>	<i>Section(s) . Parcelle (s)</i>
PLÉRIN		2012	13, 99, 102, 103 BD
			.

<i>Commune (s)seconda</i>	<i>Lieu-dit du cadastre</i>	<i>Année</i>	<i>Section (</i>	<i>Parcelle (s)</i>

**IDENTIFICATION**

**DESCRIPTION** (les affixes 1 et 2 sont à choisir dans la liste des affixes matière, morphologie ou autre )

<i>Structures (illimité)</i>	<i>Dout</i>	<i>Affixe 1</i>	<i>Affixe 2</i>	<i>Quantité</i>
enclos		quadrangulaire		
<i>Commentaire sur les structures</i>				
Cet enclos ne présente aucune corrélation avec le parcellaire des cadastres de 1813 et 1847				

**INTERPRETATION** (les affixes 1 et 2 sont à choisir dans la liste des affixes matière, morphologie ou autre )

<i>Nature (limité à 2 )</i>	<i>Affixe 1</i>	<i>Affixe 2</i>	<i>Quantité</i>
<i>Commentaire sur l'interprétation</i>			

**MOBILIER** Mobilier significatif (décrit et commenté) :

<i>Contexte du mobilier :</i>	<i>Lieu de dépôt du mobilier :</i>
-------------------------------	------------------------------------

**CHRONOLOGIE**

Période de début :	?	siècle :	date :
Période de fin :	?	siècle :	date :

*Indicateur de période :*

*Attribution culturelle :*



Commentaire sur la chronologie

GEOREFERENCES (Coordonnées de l'entité) :

Type de fond : IGN 1/25000<sup>ème</sup> et cadastre

Précision de l'emprise : Localisation connue et limites supposées

X du centroïde : 224 070 Y du centroïde : 2404,220

Z du centroïde : 97 m NGF

ETAT ACTUEL

Situation :  plein air  Grotte, abri, souterrain  Immergé

Topographie	Géologie	Géomorphologie

Détruit : OUI  NON

En élévation : OUI  NON

CIRCONSTANCES DE DECOUVERTE

Année de la découverte	Circonstance de la découverte	Inventeur/informateur
2012	prospection documentaire	M. Tocque

SOURCES :(mentionner documents bibliographiques, archives, cartes, plans, photographies etc...) :

notice	pages concernées
Couverture aérienne de l'IGN - 2000 à 2005	

Commentaire général sur l'EA :

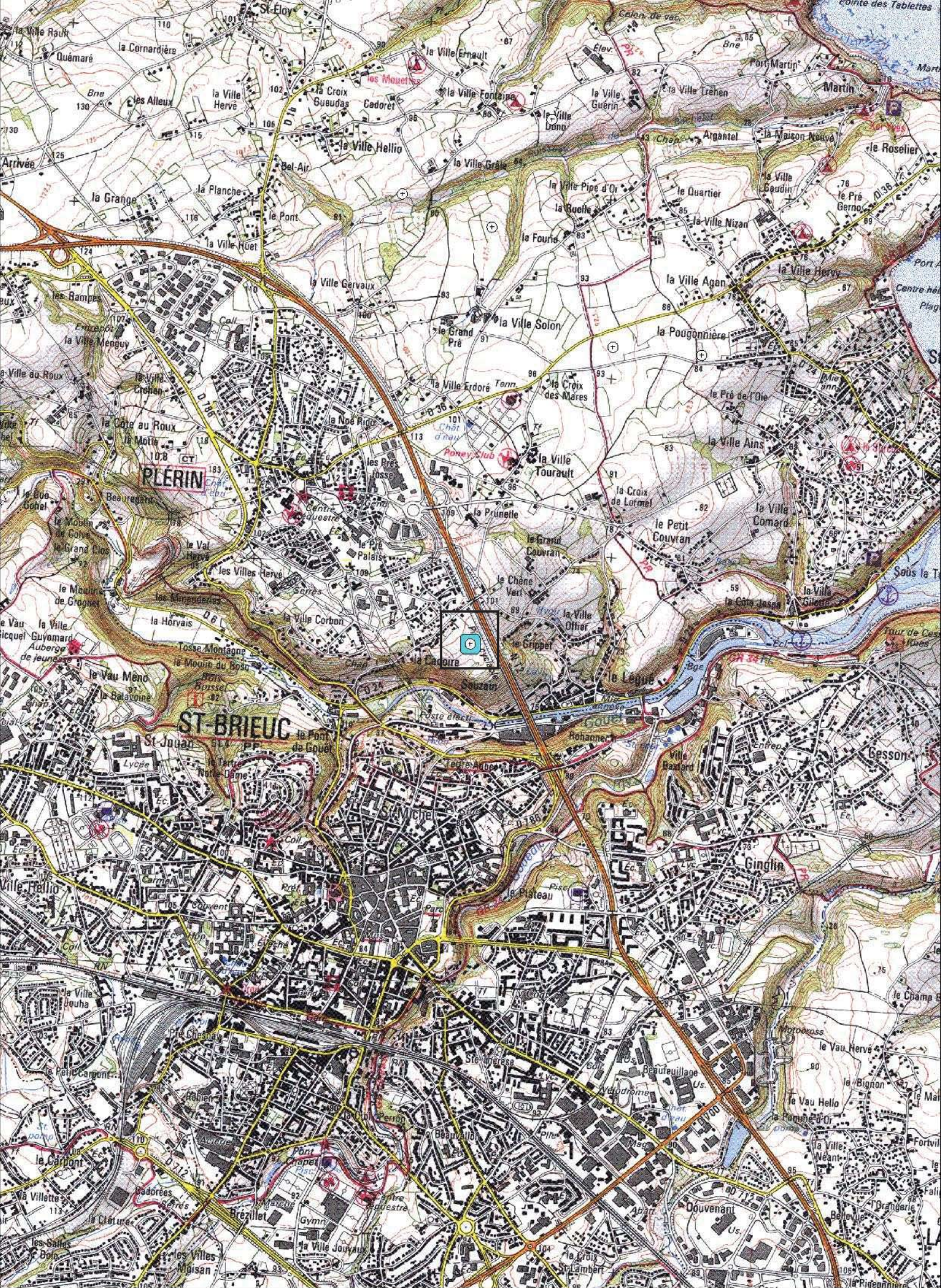
.....  
.....  
.....  
.....  
.....  
.....  
.....

Cadre réservé au SRA

• N° Entité :

Modification







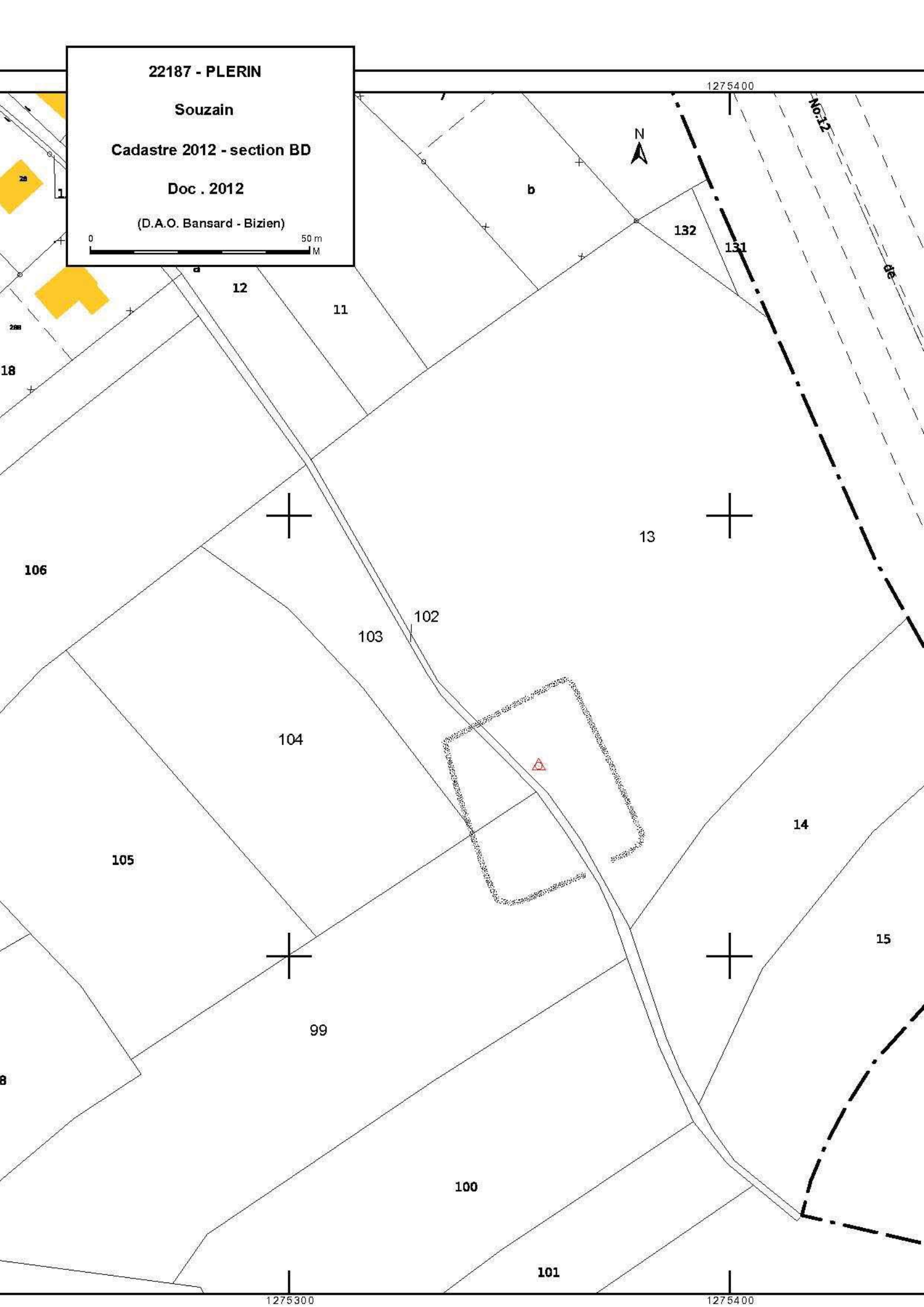
22187 - PLERIN

Souzain

Cadastre 2012 - section BD

Doc . 2012

(D.A.O. Bansard - Bizien)



**Souzain**

**Cordonnées Lambert II étendue :**  
**X = 224,070167 Y = 2404,21733**

**Cliché : Couverture aérienne de l'IGN - 2000 à 2005**





## FICHE D'ENREGISTREMENT DE DECOUVERTE

Année : 2012

Première mention =

Données complémentaires =

Année de première mention =

N° de l'EA =

NOM DU REDACTEUR : Catherine Bizien-Jaglin

**localisation** Département : 22

**commune principale: ...PLERNEUF (22188)**

**Nom :**

**Lieu-dit de l'IGN et/ou adresse : LA VILLE CARIO**

<i>Commune principale</i>	<i>Lieu-dit du cadastre</i>	<i>Année</i>	<i>Section(s) . Parcelle (s)</i>
PLERNEUF		2012	ZB 682, 735
			.

<i>Commune (s)seconda</i>	<i>Lieu-dit du cadastre</i>	<i>Année</i>	<i>Section (</i>	<i>Parcelle (s)</i>

### IDENTIFICATION

**DESCRIPTION** (les affixes 1 et 2 sont à choisir dans la liste des affixes matière, morphologie ou autre )

<i>Structures (illimité)</i>	<i>Dout</i>	<i>Affixe 1</i>	<i>Affixe 2</i>	<i>Quantité</i>
enclos		incomplet		
<i>Commentaire sur les structures</i>				
- . Cet enclos ne présente aucune corrélation avec le parcellaire du cadastre de 1837				

**INTERPRETATION** (les affixes 1 et 2 sont à choisir dans la liste des affixes matière, morphologie ou autre )

<i>Nature (limité à 2 )</i>	<i>Affixe 1</i>	<i>Affixe 2</i>	<i>Quantité</i>
<i>Commentaire sur l'interprétation</i>			

**MOBILIER** Mobilier significatif (décrit et commenté) :

<i>Contexte du mobilier :</i>	<i>Lieu de dépôt du mobilier :</i>
-------------------------------	------------------------------------

### CHRONOLOGIE

Période de début :	?	siècle :	date :
Période de fin :	?	siècle :	date :

*Indicateur de période :*

*Attribution culturelle :*

Commentaire sur la chronologie

GEOREFERENCES (Coordonnées de l'entité) :

Type de fond : IGN 1/25000<sup>ème</sup> et cadastre

Précision de l'emprise : Localisation connue et limites supposées

X du centroïde : 214 400 Y du centroïde : 2400 350

Z du centroïde : 197 m NGF

ETAT ACTUEL

Situation :  plein air  Grotte, abri, souterrain  Immergé

Topographie	Géologie	Géomorphologie

Détruit : OUI  NON

En élévation : OUI  NON

CIRCONSTANCES DE DECOUVERTE

Année de la découverte	Circonstance de la découverte	Inventeur/informateur
13-juil-11	prospection aérienne	C. Bizien-Jaglin

SOURCES : (mentionner documents bibliographiques, archives, cartes, plans, photographies etc...) :

notice	pages concernées

Commentaire général sur l'EA :

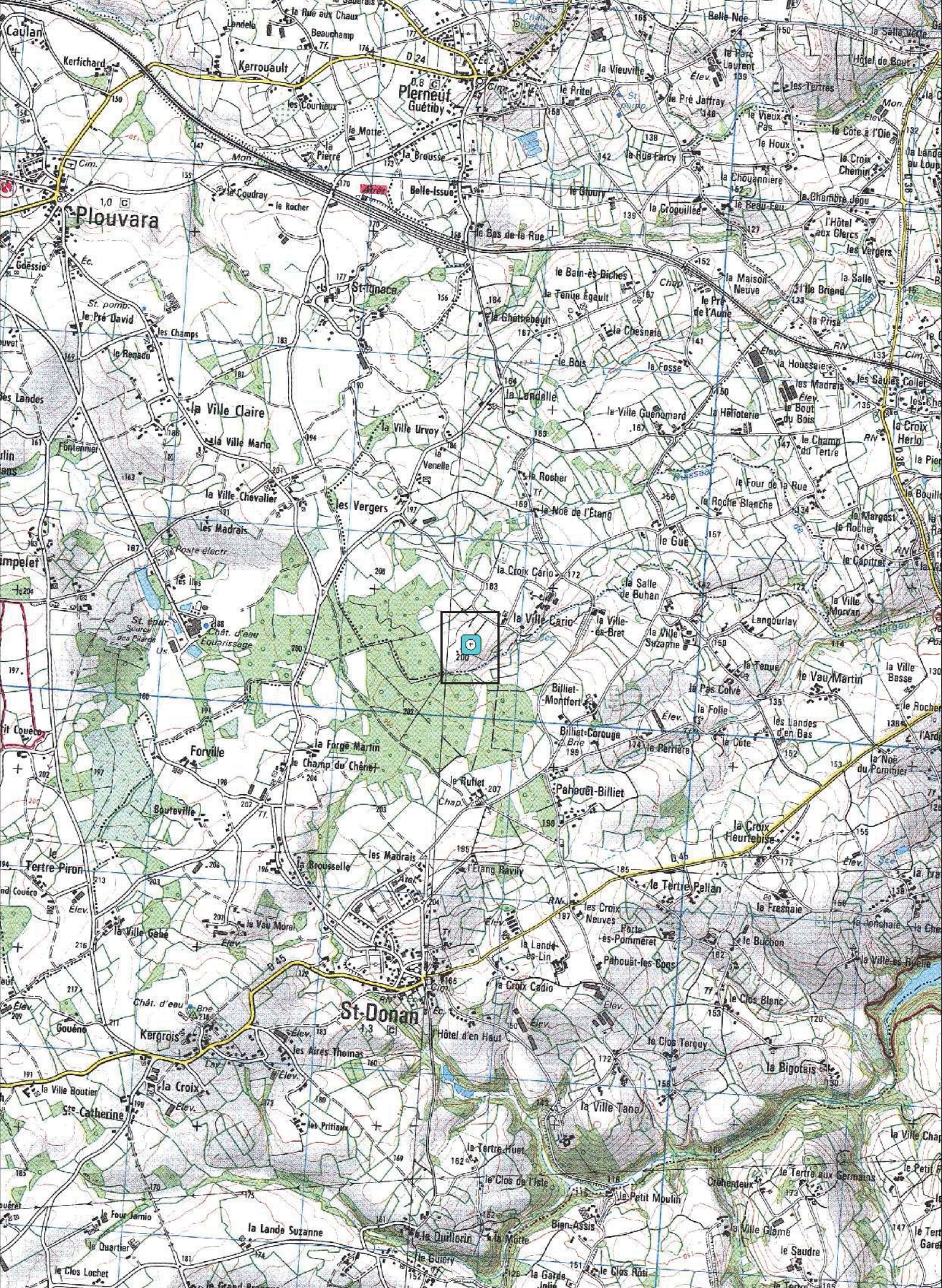
.....  
.....  
.....  
.....  
.....  
.....  
.....

Cadre réservé au SRA

• N° Entité :

Modification







22188 - PLERNEUF

La Ville Cario

Cadastre 2011 - section B

Doc. 2012

(DAO. Bansard - Bizien)



1265600

1265800



1265600

1265800



## La Ville Cario

Cordonnées Lambert II étendue :  
X = 214,400167 Y = 2400,35233

Cliché C. Bizien-Jaglin n° 7358 du 13-juil-11



Colorimétrie et contraste modifiés



**FICHE D'ENREGISTREMENT DE DECOUVERTE**

Année : 2012

Première mention = ■

Données complémentaires = □

Année de première mention =

N° de l'EA =

NOM DU REDACTEUR : Catherine Bizien-Jaglin

**localisation** Département : 22 commune principale: ...PLESSALA (22191)

**Nom :** Lieu-dit de l'IGN et/ou adresse : LE CHAMP BARA

<i>Commune principale</i>	<i>Lieu-dit du cadastre</i>	<i>Année</i>	<i>Section(s) . Parcelle (s)</i>
PLESSALA		2012	95 ZK
			.

<i>Commune (s)seconda</i>	<i>Lieu-dit du cadastre</i>	<i>Année</i>	<i>Section (</i>	<i>Parcelle (s)</i>

**IDENTIFICATION**

**DESCRIPTION** (les affixes 1 et 2 sont à choisir dans la liste des affixes matière, morphologie ou autre )

<i>Structures (illimité)</i>	<i>Dout</i>	<i>Affixe 1</i>	<i>Affixe 2</i>	<i>Quantité</i>
enclos		rectangulaire		
<i>Commentaire sur les structures</i>				
Cet enclos ne présente aucune corrélation avec le parcellaire du cadastre de 1849				

**INTERPRETATION** (les affixes 1 et 2 sont à choisir dans la liste des affixes matière, morphologie ou autre )

<i>Nature (limité à 2 )</i>	<i>Affixe 1</i>	<i>Affixe 2</i>	<i>Quantité</i>
<i>Commentaire sur l'interprétation</i>			

**MOBILIER** Mobilier significatif (décrit et commenté) :

<i>Contexte du mobilier :</i>	<i>Lieu de dépôt du mobilier :</i>
-------------------------------	------------------------------------

**CHRONOLOGIE**

Période de début :	?	siècle :	date :
Période de fin :	?	siècle :	date :



**Indicateur de période :**

**Attribution culturelle :**

Commentaire sur la chronologie

**GEOREFERENCES** (Coordonnées de l'entité) :

**Type de fond :** IGN 1/25000<sup>ème</sup> et cadastre

**Précision de l'emprise :** Localisation connue et limites supposées

**X du centroïde :** 235 260

**Y du centroïde :** 2378 480

**Z du centroïde :** 265 m NGF

**ETAT ACTUEL**

**Situation :**  plein air     Grotte, abri, souterrain     Immergé

<i>Topographie</i>	<i>Géologie</i>	<i>Géomorphologie</i>

**Détruit :** OUI  NON

**En élévation :** OUI  NON

**CIRCONSTANCES DE DECOUVERTE**

<i>Année de la découverte</i>	<i>Circonstance de la découverte</i>	<i>Inventeur/informateur</i>
11/07/2012	prospection aérienne	C. Bizien-Jaglin

**SOURCES :** (mentionner documents bibliographiques, archives, cartes, plans, photographies etc...) :

notice	pages concernées

**Commentaire général sur l'EA :**

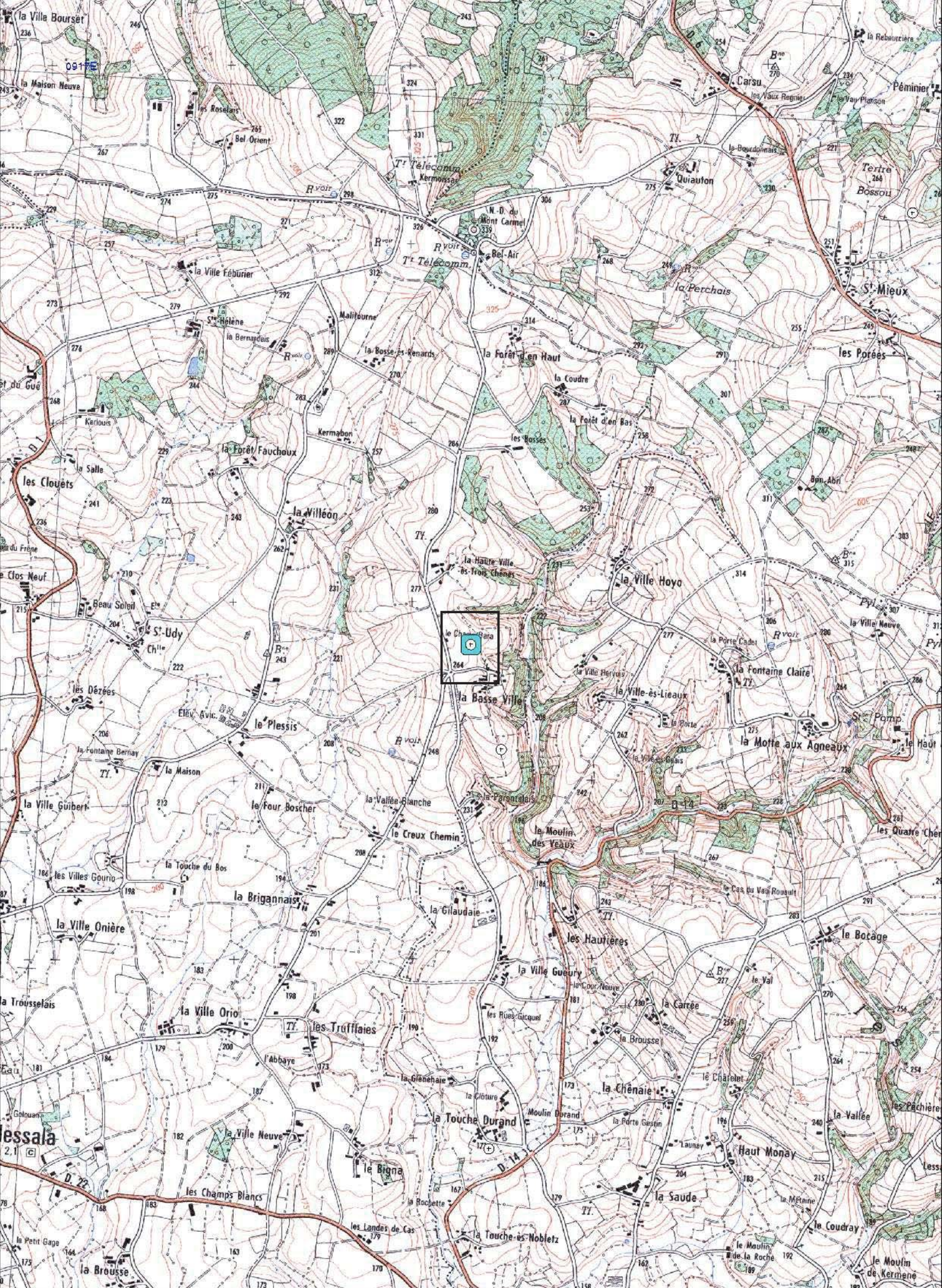
.....  
.....  
.....  
.....  
.....

Cadre réservé au SRA

• N° Entité :

Modification







22191 - PLESSALA

Le Champ Bara

Cadastre 2012 - section ZK

Doc . 2012

(D.A.O. Bansard - Bizien)



1286200

1286400



21

60

19



a

b

c

54

b

le

Champ

Bara

95



15

a

94

14

Chemin

30

e

n°7A

n°11

Chemin

67

68

72

74

77

76

72

75

66

69

70

70

78

70

98

97

1286200

1286400

**Le Champ Bara**

**Cordonnées Lambert II étendue :**  
**X = 235,260167 Y = 2378,48233**

**Cliché C. Bizien-Jaglin n° 248 du 11/07/2012**



**Colorimétrie et contraste modifiés**





## FICHE D'ENREGISTREMENT DE DECOUVERTE

Année : 2012

Première mention =

Données complémentaires =

Année de première mention =

N° de l'EA =

NOM DU REDACTEUR : Catherine Bizien-Jaglin

**localisation** Département : 22

commune principale: ...PLOEUC-SUR-LIÉ (22203)

Nom :

Lieu-dit de l'IGN et/ou adresse : LE BUCHON

Commune principale	Lieu-dit du cadastre	Année	Section(s) . Parcelle (s)
PLOEUC-SUR-LIÉ		2012	109 ZX
			.

Commune (s)seconda	Lieu-dit du cadastre	Année	Section (	Parcelle (s)

### IDENTIFICATION

**DESCRIPTION** (les affixes 1 et 2 sont à choisir dans la liste des affixes matière, morphologie ou autre )

Structures (illimité)	Dout	Affixe 1	Affixe 2	Quantité
réseau de fossé		orthogonaux	incomplet	
<i>Commentaire sur les structures</i>				
Cet enclos ne présente aucune corrélation avec le parcellaire du cadastre de ok				

**INTERPRETATION** (les affixes 1 et 2 sont à choisir dans la liste des affixes matière, morphologie ou autre )

Nature (limité à 2 )	Affixe 1	Affixe 2	Quantité
<i>Commentaire sur l'interprétation</i>			

**MOBILIER** Mobilier significatif (décrit et commenté) :

Contexte du mobilier :	Lieu de dépôt du mobilier :
------------------------	-----------------------------

### CHRONOLOGIE

Période de début :	?	siècle :	date :
Période de fin :	?	siècle :	date :

*Indicateur de période :*

**Attribution culturelle :**

Commentaire sur la chronologie

**GEOREFERENCES** (Coordonnées de l'entité) :

**Type de fond :** IGN 1/25000<sup>ème</sup> et cadastre

**Précision de l'emprise :** Localisation connue et limites supposées

**X du centroïde :** 225 325                      **Y du centroïde :** 2382 700

**Z du centroïde :** 201m NGF

**ETAT ACTUEL**

**Situation :**  plein air     Grotte, abri, souterrain                       Immergé

<b>Topographie</b>	<b>Géologie</b>	<b>Géomorphologie</b>

**Détruit :** OUI  NON

**En élévation :** OUI  NON

**CIRCONSTANCES DE DECOUVERTE**

<b>Année de la découverte</b>	<b>Circonstance de la découverte</b>	<b>Inventeur/informateur</b>
09-juil-11	prospection aérienne	C. Bizien-Jaglin

**SOURCES :** (mentionner documents bibliographiques, archives, cartes, plans, photographies etc...) :

<b>notice</b>	<b>pages concernées</b>

**Commentaire général sur l'EA :**

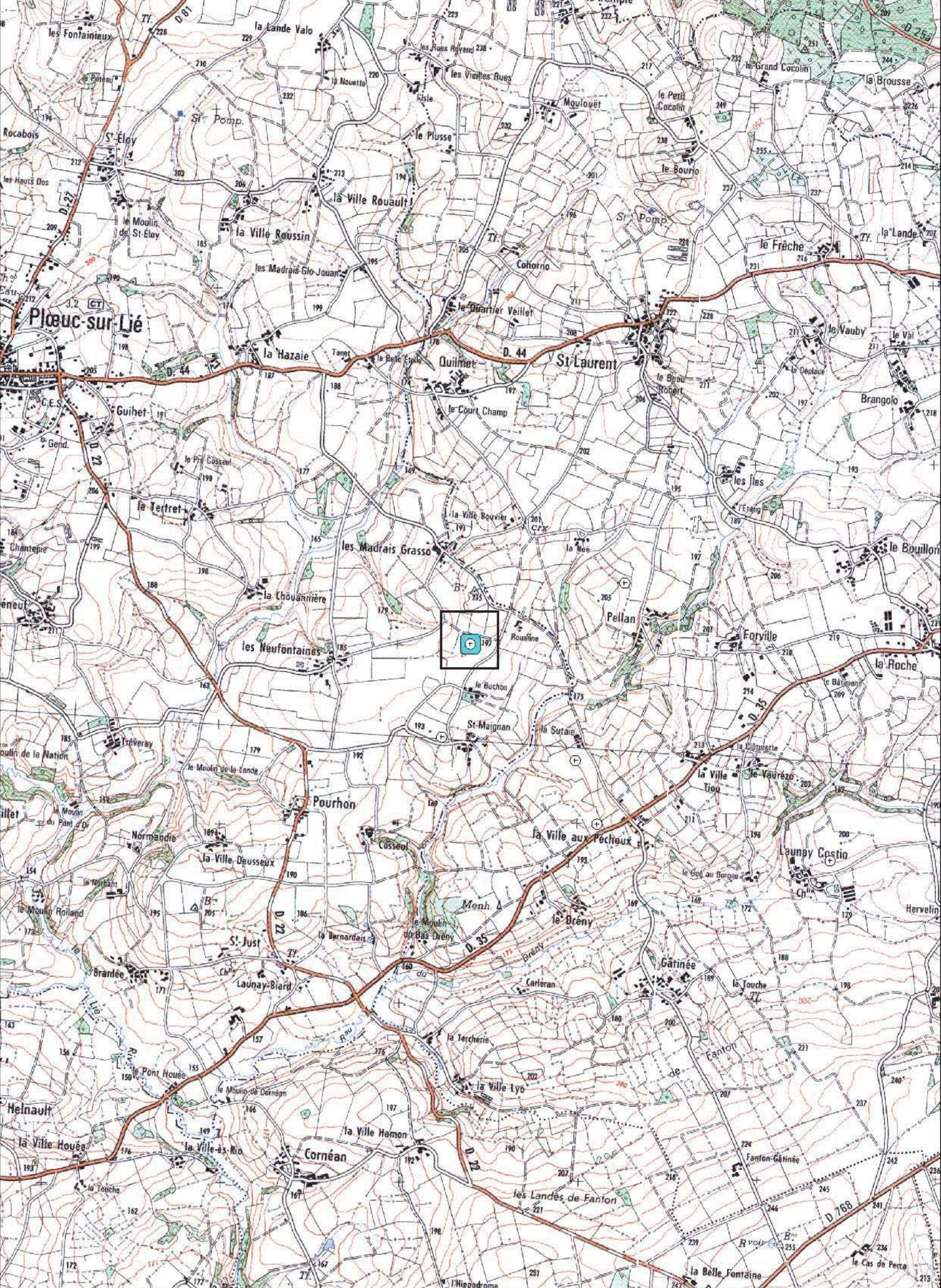
.....  
.....  
.....  
.....  
.....  
.....  
.....

Cadre réservé au SRA

• N° Entité :

Modification









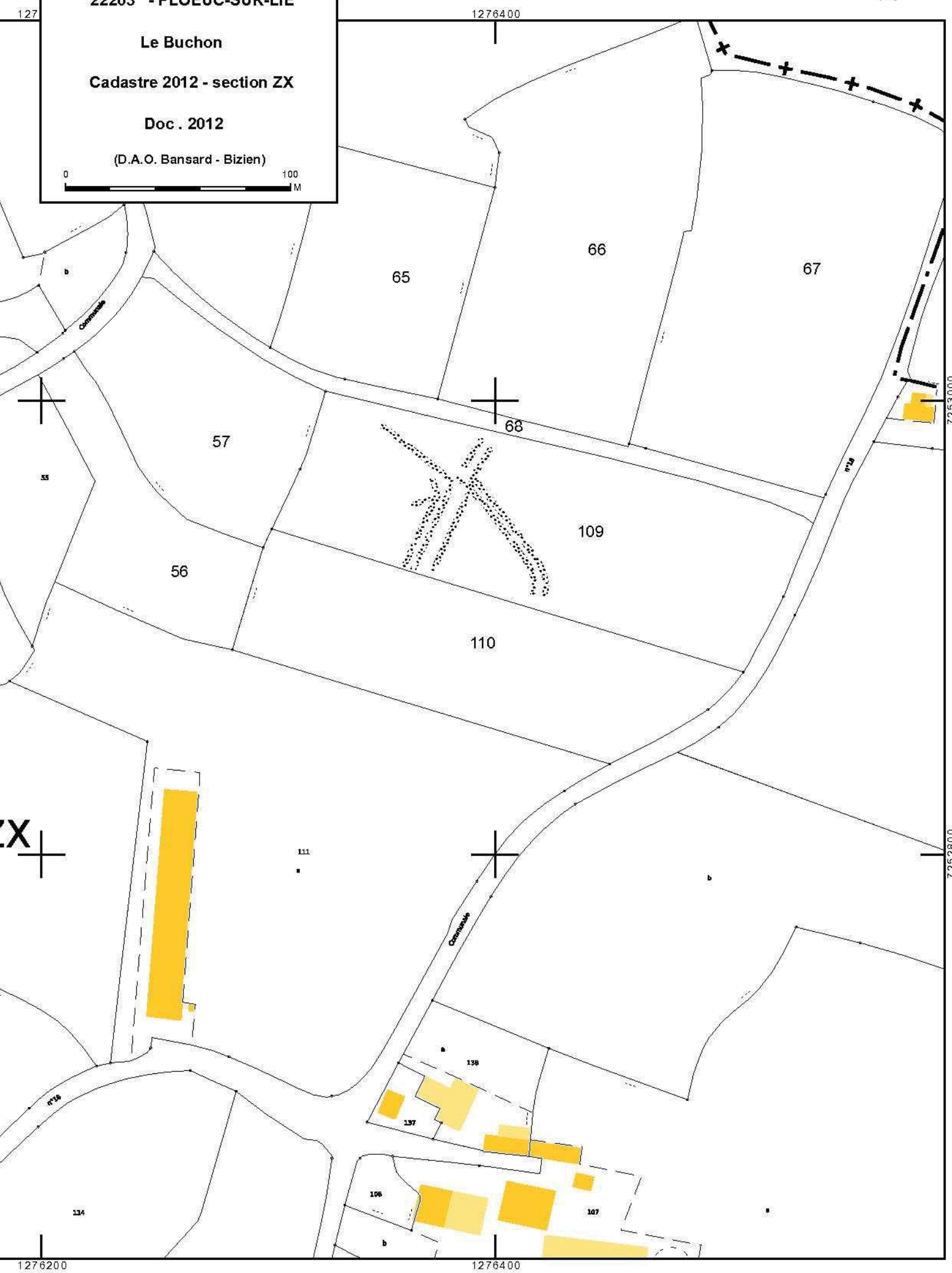
22203 - PLOEUC-SUR-LIE

Le Buchon

Cadastre 2012 - section ZX

Doc. 2012

(D.A.O. Bansard - Bizien)






## Le Buchon

Cordonnées Lambert II étendue :  
X = 225 325 Y = 2382 700

Cliché C. Bizien-Jaglin n° 6856 du 09-juil-11



Colorimétrie et contraste modifiés



## FICHE D'ENREGISTREMENT DE DECOUVERTE

Année : 2012

Première mention = ■

Données complémentaires = □

Année de première mention =

N° de l'EA =

NOM DU REDACTEUR : Catherine Bizien-Jaglin

**localisation** Département : 22

**commune principale: ...PLOUAGAT (22206)**

**Nom :**

**Lieu-dit de l'IGN et/ou adresse : BODERHARF**

<i>Commune principale</i>	<i>Lieu-dit du cadastre</i>	<i>Année</i>	<i>Section(s) . Parcelle (s)</i>
PLOUAGAT		2012	488, 489 D
			.

<i>Commune (s)seconda</i>	<i>Lieu-dit du cadastre</i>	<i>Année</i>	<i>Section (</i>	<i>Parcelle (s)</i>

### IDENTIFICATION

**DESCRIPTION** (les affixes 1 et 2 sont à choisir dans la liste des affixes matière, morphologie ou autre )

<i>Structures (illimité)</i>	<i>Dout</i>	<i>Affixe 1</i>	<i>Affixe 2</i>	<i>Quantité</i>
enclos		rectangulaire	accolé	
<i>Commentaire sur les structures</i>				
Cet enclos ne présente aucune corrélation avec le parcellaire du cadastre de 1828				

**INTERPRETATION** (les affixes 1 et 2 sont à choisir dans la liste des affixes matière, morphologie ou autre )

<i>Nature (limité à 2 )</i>	<i>Affixe 1</i>	<i>Affixe 2</i>	<i>Quantité</i>
<i>Commentaire sur l'interprétation</i>			

**MOBILIER** Mobilier significatif (décrit et commenté) :

<i>Contexte du mobilier :</i>	<i>Lieu de dépôt du mobilier :</i>
-------------------------------	------------------------------------

### CHRONOLOGIE

Période de début :	?	siècle :	date :
Période de fin :	?	siècle :	date :

*Indicateur de période :*

*Attribution culturelle :*



Commentaire sur la chronologie

GEOREFERENCES (Coordonnées de l'entité) :

Type de fond : IGN 1/25000<sup>ème</sup> et cadastre

Précision de l'emprise : Localisation connue et limites supposées

X du centroïde : 205 170 Y du centroïde : 2402 312

Z du centroïde : 228 m NGF

ETAT ACTUEL

Situation :  plein air  Grotte, abri, souterrain  Immergé

Topographie	Géologie	Géomorphologie

Détruit : OUI  NON

En élévation : OUI  NON

CIRCONSTANCES DE DECOUVERTE

Année de la découverte	Circonstance de la découverte	Inventeur/informateur
2012	prospection documentaire	M. Tocque

SOURCES : (mentionner documents bibliographiques, archives, cartes, plans, photographies etc...) :

notice	pages concernées
<b>Couverture aérienne de l'IGN - 2000 à 2005</b>	

Commentaire général sur l'EA :

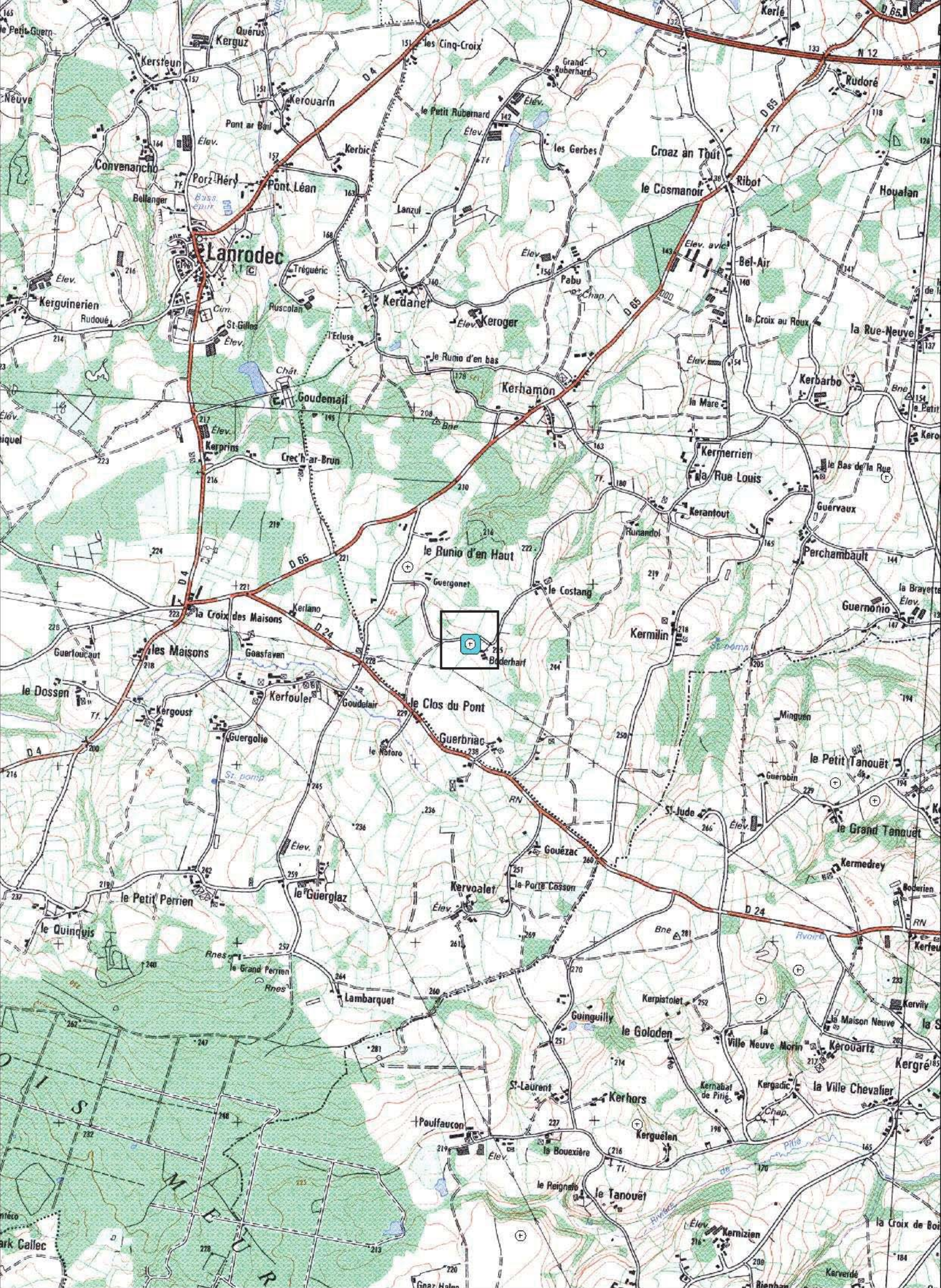
.....  
.....  
.....  
.....  
.....  
.....  
.....

Cadre réservé au SRA

• N° Entité :

Modification







22206 - PLOUAGAT

Boderharf

Cadastre 2012 - section D

Doc . 2012

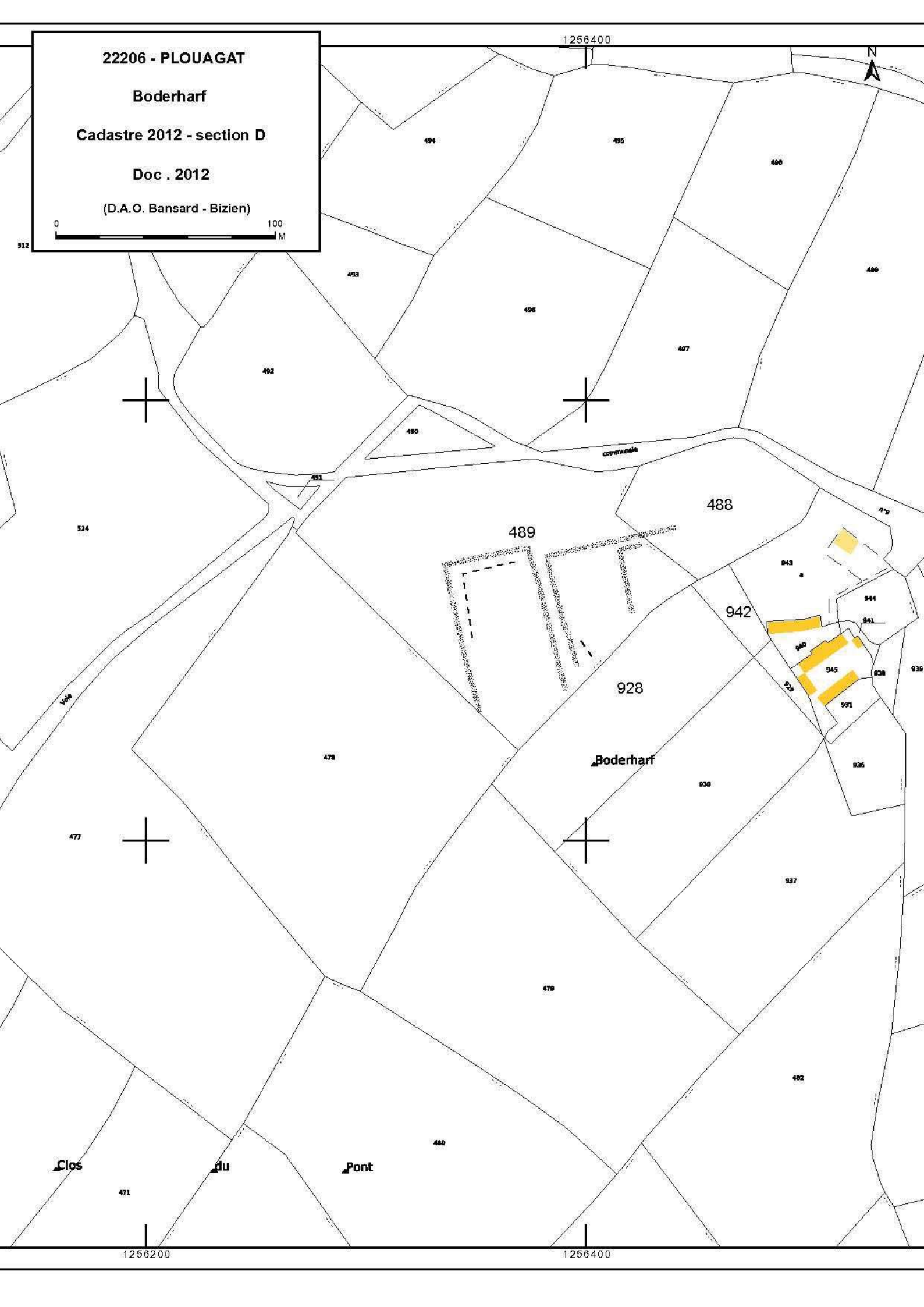
(D.A.O. Bansard - Bizien)



1256400



912



Clos

du

Pont

471

1256200

1256400




**Boderharf**

**Cordonnées Lambert II étendue :**

**X = 205,170167 Y = 2402,31233**

**Cliché : Couverture aérienne de l'IGN - 2000 à 2005**



## FICHE D'ENREGISTREMENT DE DECOUVERTE

Année : 2012

Première mention = ■

Données complémentaires = □

Année de première mention =

N° de l'EA =

NOM DU REDACTEUR : Catherine Bizien-Jaglin

**localisation** Département : 22

**commune principale:** ...PLOUAGAT (22206)

**Nom :**

**Lieu-dit de l'IGN et/ou adresse :** GUERGONET

<i>Commune principale</i>	<i>Lieu-dit du cadastre</i>	<i>Année</i>	<i>Section(s) . Parcelle (s)</i>
PLOUAGAT		2012	268, 269 D
			.

<i>Commune (s)seconda</i>	<i>Lieu-dit du cadastre</i>	<i>Année</i>	<i>Section (</i>	<i>Parcelle (s)</i>

### IDENTIFICATION

**DESCRIPTION** (les affixes 1 et 2 sont à choisir dans la liste des affixes matière, morphologie ou autre )

<i>Structures (illimité)</i>	<i>Dout</i>	<i>Affixe 1</i>	<i>Affixe 2</i>	<i>Quantité</i>
enclos		curvilinéaire	incomplet	
<i>Commentaire sur les structures</i>				
- . Cet enclos ne présente aucune corrélation avec le parcellaire du cadastre de 1828				

**INTERPRETATION** (les affixes 1 et 2 sont à choisir dans la liste des affixes matière, morphologie ou autre )

<i>Nature (limité à 2 )</i>	<i>Affixe 1</i>	<i>Affixe 2</i>	<i>Quantité</i>
<i>Commentaire sur l'interprétation</i>			

**MOBILIER** Mobilier significatif (décrit et commenté) :

<i>Contexte du mobilier :</i>	<i>Lieu de dépôt du mobilier :</i>
-------------------------------	------------------------------------

### CHRONOLOGIE

Période de début :	?	siècle :	date :
Période de fin :	?	siècle :	date :

*Indicateur de période :*

*Attribution culturelle :*



Commentaire sur la chronologie

GEOREFERENCES (Coordonnées de l'entité) :

Type de fond : IGN 1/25000<sup>ème</sup> et cadastre

Précision de l'emprise : Localisation connue et limites supposées

X du centroïde : 204 820 Y du centroïde : 2402 740

Z du centroïde : 221 m NGF

ETAT ACTUEL

Situation :  plein air  Grotte, abri, souterrain  Immergé

Topographie	Géologie	Géomorphologie

Détruit : OUI  NON

En élévation : OUI  NON

CIRCONSTANCES DE DECOUVERTE

Année de la découverte	Circonstance de la découverte	Inventeur/informateur
2012	prospection documentaire	M. Tocque

SOURCES : (mentionner documents bibliographiques, archives, cartes, plans, photographies etc...) :

notice	pages concernées
Couverture aérienne de l'IGN - 2000 à 2005	

Commentaire général sur l'EA :

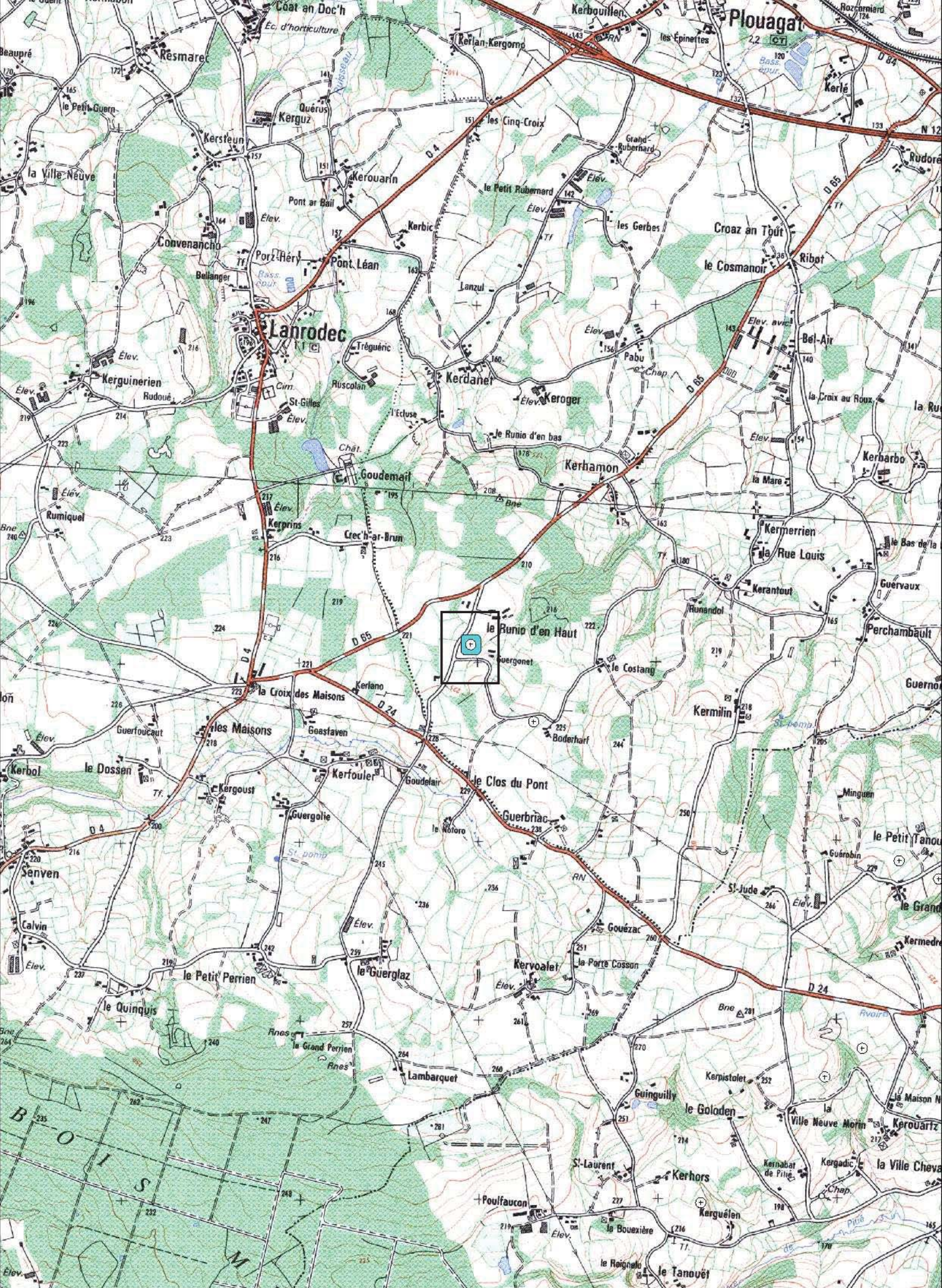
.....  
.....  
.....  
.....  
.....  
.....  
.....

Cadre réservé au SRA

• N° Entité :

Modification







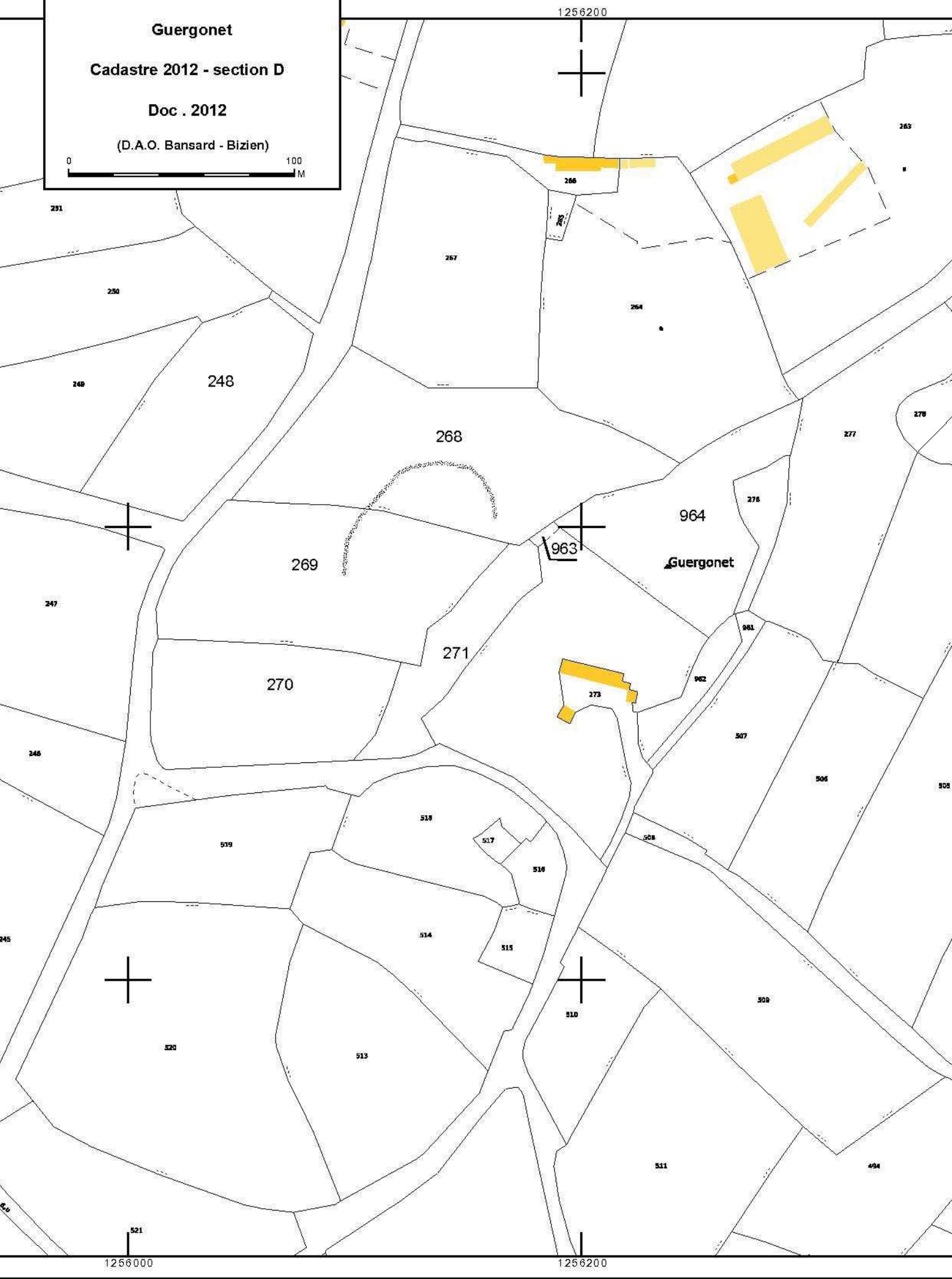
22206 - PLOUAGAT

Guergonet

Cadastre 2012 - section D

Doc . 2012

(D.A.O. Bansard - Bizien)



## Guergonet

Cordonnées Lambert II étendue :

X = 204 820 Y = 2402 740

Cliché : Couverture aérienne de l'IGN - 2000 à 2005

