

16 FEV. 2007

COURRIER ARRIVEE

PROSPECTION - INVENTAIRE

NORD DE LA HAUTE-BRETAGNE

**ARRONDISSEMENTS DE DINAN (22), SAINT-BRIEUC (22),
FOUGERES (35), SAINT-MALO (35)**

REGION BRETAGNE

2006

AUTORISATION N° 2006 – 202 DU 29 mai 2006

TOME 1/4

PRESENTATION ET COMPILATION DES FICHES D'ILLE-ET-VILAINE



Avec l'aide de :

**CONSEIL GENERAL
DES COTES-D'ARMOR**

**MINISTERE DE LA CULTURE
D.R.A.C. BRETAGNE
S.R.A. BRETAGNE**

2240_a
a.b.c.d

PROSPECTION - INVENTAIRE DU NORD DE LA HAUTE - BRETAGNE 2006

TOME 1 : Présentation et compilation des fiches d'Ille-et-Vilaine

TOME 2 : Compilation des fiches des Côtes-d'Armor

Communes de Andel à Mégrit

TOME 3 : Compilation des fiches des Côtes-d'Armor

Communes de Merdrignac à Plumaudan

TOME 4 : Compilation des fiches des Côtes-d'Armor

Communes de Pordic à Yvias

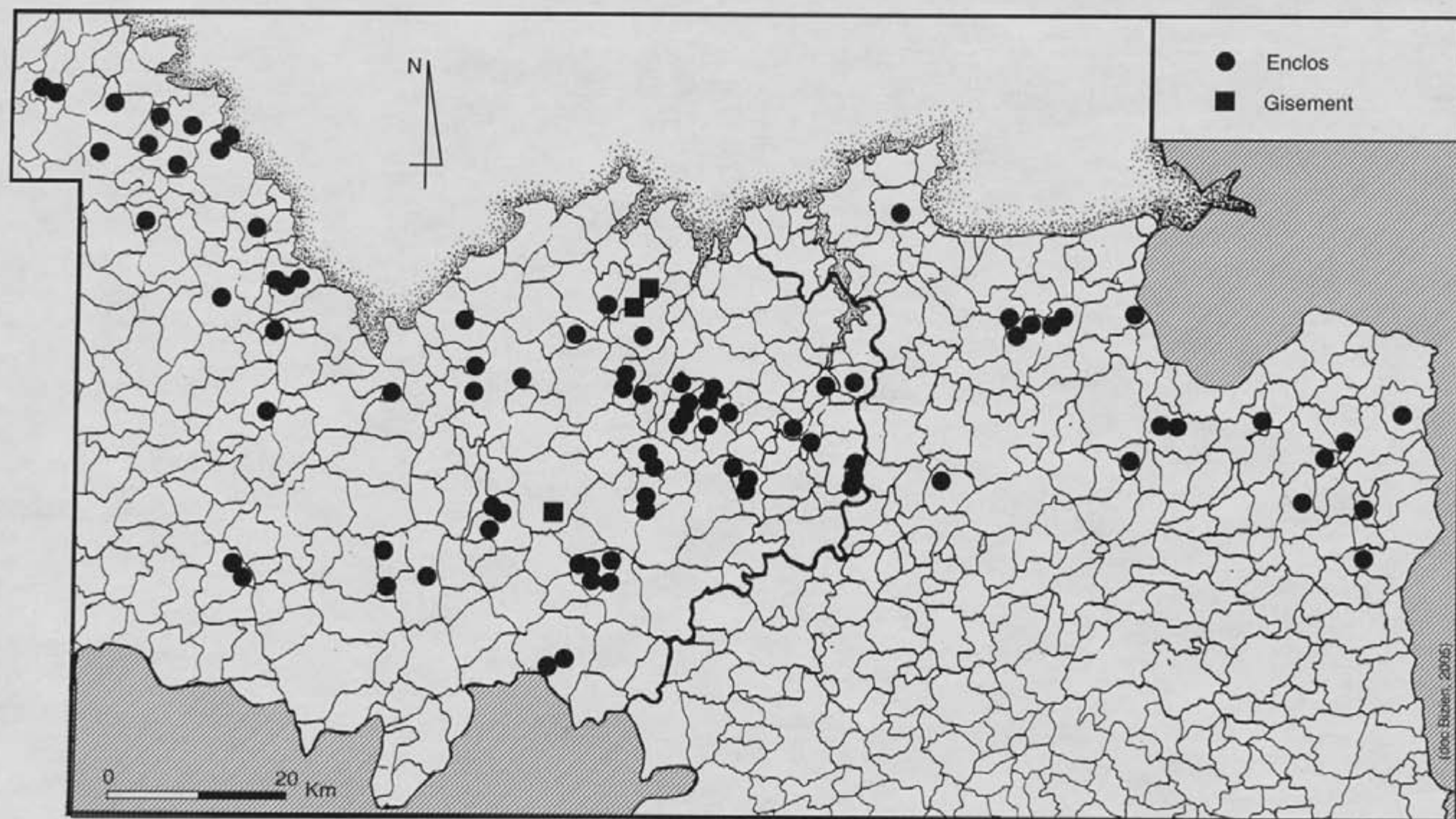
Ont participé à la prospection-inventaire du Nord de la Haute-Bretagne en 2006

Catherine Bizien-jaglin
Daniel Brandily
Jacqueline Lapéras
Jacques-Henry Clément
Fabien Lesguer
Jacques Bansard
Jacques Garbarini
Alain Noslier

Les planches du rapport et la confection des dossiers ont été réalisées par :

Catherine Bizien-Jaglin
Jacques Bansard
Fabien Lesguer
Nolwen Lefaou.

Ce rapport est dédié à Jacqueline Lapéras.



Répartition des sites faisant l'objet de déclaration de découvertes archéologiques
dans le cadre de la Prospection-Inventaire du Nord de la Haute-Bretagne en 2006

Liste des sites faisant l'objet d'une déclaration de découverte archéologique en 2006.

* indique les compléments d'information

Département des Côtes-d'Armor

	n° Insee	Commune	Lieu-Dit ign
X 1)	22 002	Andel	La Lande
X 2)	22 014	Bourseul	Le Chauchix
X 3)	22 026	Calorguen	La Noé
X 4)	22 053	Eréac	La Rimbaudais
X 5)	22 053	Eréac	La Ville Bedel
X 6)	22 053	Eréac	La Ville-es-Couvé
X 7)	22 053	Eréac	Le Tertre
X 8)	22 053	Eréac	L'Ecoublière *
X 9)	22 063	Gommenec'h	Kerdoret
X 10)	22 066	Le Gouray	Le Gros Chêne 1
X 11)	22 066	Le Gouray	Le Gros Chêne 2
X 12)	22 066	Le Gouray	Le Plessix
X 13)	22 078	Hengoat	Kergoff
X 14)	22 078	Hengoat	Prat ar Pont
X 15)	22 086	Kerfot	Kerozen
X 16)	22 097	La Landec	Beauvent *
X 17)	22 100	Langast	Le Buchon Cadoret *
X 18)	22 100	Langast	Le Saut Thébault
X 19)	22 118	Lanvallay	Les Emplas *
X 20)	22 142	Lamballe-Maroué	La Cornilière
X 21)	22 145	Mégrit	La Chesnay
X 22)	22 145	Mégrit	La Haute-Ville
X 23)	22 147	Merdrignac	La Harmonie
X 24)	22 147	Merdrignac	Ville Neuve *
X 25)	22 149	Merléac	Kerbloux
X 26)	22 149	Merléac	Kerino
X 27)	22 170	Plaine-Haute	Le Fuseau
X 28)	22 173	Planguenoual	Bien-Y-Vient
X 29)	22 178	Pléhédél	Le Hrav
X 30)	22 180	Plélan-le-Petit	Cargesnan *
X 31)	22 180	Plélan-le-Petit	Cargesnan(2)
X 32)	22 180	Plélan-le-Petit	Le Cas des Noés
X 33)	22 182	Plélo	La Ville Even
X 34)	22 185	Pléné-jugon	forêt de Boquen
X 35)	22 191	Plessala	Les Trufflaies
X 36)	22 205	Plorec-sur-Arguenon	La Division
X 37)	22 205	Plorec-sur-Arguenon	La Division
X 38)	22 214	Plouezec	Kerlou
X 39)	22 222	Plouha	Anse de Bréhec
X 40)	22 222	Plouha	Bréhec
X 41)	22 232	Plourhan	Beauvoir
X 42)	22 233	Plourivo	Kerguen
X 43)	22 237	Pluduno	Le Buchon

3220
1136

X44)	22 239	Plumaudan	La Costuais
X45)	22 239	Plumaudan	La Ville Jacquet *
X46)	22 239	Plumaudan	Percoult *
X47)	22 251	Pordic	Le Château Croc
X48)	22 251	Pordic	L'Etang
X49)	22 251	Pordic	Quimpery
X50)	22 252	Lamballe-La Poterie	Grand Breil
X51)	22 256	Quemper-Guézennec	Château d'eau
X52)	22 268	Ruca	Le Clos Noël
X53)	22 280	Saint-Carné	Le Bas Pin *
X54)	22 286	Saint-Denoual	Le Pont Besnard
X55)	22 299	Saint-Hélen	Les Vallés
X56)	22 306	Saint-Judoce	Le Bourg
X57)	22 306	Saint-Judoce	Le Champ Bily
X58)	22 306	Saint-Judoce	Le Feuil
X59)	22 315	Saint-Maudez	Fondrille
X60)	22 315	Saint-Maudez	Thaumatz
X61)	22 318	Saint-Michel-de-Plélan	Nord du Bourg *
X62)	22 323	Saint-Potan	Island
X63)	22 323	Saint-Potan	La Grignardais
X64)	22 369	Trémeur	La Bénate *
X65)	22 369	Trémeur	Les Bois *
X66)	22 372	Tremuson	La Cruyère
X67)	22 388	Vildé-Guingalan	Le Bourg
X68)	22 389	Yffiniac	La Ville Rabelle
X69)	22 390	Yvias	Kernou Izellan

Département d'Ille-et-Vilaine

	n° Insee	Commune	Lieu-Dit ign
X70)	35 018	La Bazouge-du-Désert	La Béchetière
X71)	35 021	Beaucé	La Motte
X72)	35 034	La Boussac	La Motte
X73)	35 034	La Boussac	La Ville Chénay
X74)	35 095	Dol de Bretagne	La Chapelle Cobat
X75)	35 104	Epiniac	Belle Noé
X76)	35 104	Epiniac	La Rochelle
X77)	35 163	Luitré	Le Taillis
X78)	35 215	Parigné	La Chaumoie
X79)	35 222	Pleine-Fougères	Le Bas Rozel *
X80)	35 233	Québriac	La Pilais *
X81)	35 242	Rimou	La Cottine
X82)	35 243	Romagné	La Tanceraie
X83)	35 273	Saint-Germain-en-Coglès	La Basse Tulaye
X84)	35 299	Saint-Méloir-des-ondes	La Grande Fontaine
X85)	35 323	La Selle-en-Coglès	La Vieuville
X86)	35 341	Tremblay	La Champas
X87)	35 341	Tremblay	Le Grand Mazet

RAPPEL DES PROBLEMATIQUES

La problématique de base, à l'origine de toutes les autres, est l'étude de l'occupation du nord de la Haute-Bretagne, issue d'un dynamisme qui trouve ses bases dans les programmes antérieurs. L'étude se poursuit par le biais de la Prospection-Inventaire.

Les données collectées génèrent sans cesse de nouvelles pistes de recherches qui se regroupent au sein de thèmes et de problématiques majeures:

- Localisation de nouveaux sites et gisements, notamment dans les zones de moindre densité.

Objectif premier de la prospection-inventaire, la recherche couvre, au moins pour la prospection aérienne, toute la zone du Nord de la Haute Bretagne mais est également accentuée sur les zones de moindre densité reconnue.

- Homogénéisation des données :

Les données issues d'opportunités de terrain sont souvent trop disparates pour être directement confrontées. La recherche orientée vers la détermination d'éléments dateurs sur les enclos d'une part et de structures sur les gisements d'autre part permet, petit à petit, d'harmoniser les données.

- Datation des enclos et anomalies reconnues d'avion : Cette réflexion sur la typologie et la chronologie des enclos est menée par la collecte de mobilier et un contrôle au sol des anomalies repérées en prospection aérienne.

- Complément de données sur les sites et gisements déjà connus par la collecte de mobilier : Cette progression passe par le survol des sites.

- Optimisation des données:

La prospection s'inscrit ici comme le moyen de recenser le maximum d'informations avant disparition des données archéologiques accessibles, par le fait de l'érosion, des pratiques agricoles. Nombre de sites bien recensés ne laissent actuellement plus de traces au sol. C'est également dans cette problématique que s'inscrit l'étude et le suivi des sites sur le long terme. La localisation d'un gisement, d'un site, ne suffit pas à définir son emprise réelle, sa chronologie, sa fonction, son importance scientifique.

Au-delà de ces trois axes majeurs, des thèmes plus particuliers viennent se rajouter ponctuellement au gré des particularités et des opportunités de terrain.

LA PROSPECTION EN 2006

L'opération a bénéficié d'un financement conjoint du Ministère de la Culture (2000 euros), et du Conseil Général des Côtes-d'Armor (3000 euros) pour un montant total de 5000 euros au lieu des 6050 euros demandés.

Ce budget renouvelant celui de l'exercice de 2005 montre donc une baisse de 1000 euros par rapport aux exercices précédents et aux besoins estimés.

Ainsi, comme en 2005 il a été nécessaire de modifier les actions envisagées. Environ 28 heures de vols avaient été prévues (réduites à 23h05 heures) pour permettre notamment d'aborder le secteur à l'ouest de Saint-Brieuc pour lequel nous n'avons pas pu effectuer toutes les reconnaissances souhaitées. D'autre part face aux bonnes conditions météorologiques, il a été décidé de réduire les prospections pédestres afin de conserver un temps de vol suffisant.

Cependant les conditions météorologiques très favorables à la découverte de sites en 2006, ont permis une bonne rentabilité des vols effectués. Le rapport de 2005 est donc aussi fourni que les années passées en ce qui concerne la prospection aérienne. Cependant, il ne sera pas toujours possible de maintenir ce rythme et surtout l'étude de nouveaux secteurs plus éloignés avec des moyens de fonctionnement amoindris.

En 2006, nous avons utilisé conjointement la photographie argentique (diapositive) et la photographie numérique. Outre l'intérêt économique, ce choix provient de la difficulté croissante de se fournir en pellicule diapositive ainsi que des délais toujours plus long de développement.

La totalité des vues présentes dans ce rapport sont des clichés numériques. Leur qualité n'est pas toujours équivalente à l'argentique, mais un retraitement approprié des fichiers offre des résultats qui peuvent être satisfaisants. Ce traitement n'a pas été appliqué à tous les clichés présentés. Les clichés originaux sont joints au rapport sur un support CD.

L'intérêt de la photographie numérique est aussi, par traitement de l'image, la possibilité de valoriser ou de faire apparaître des structures trop peu définies sur le cliché initial.

Le report sur les plans cadastraux des enclos a été fait manuellement en utilisant la méthode des alignements. Les traces sombres, probablement fossoyées ont été représentées en pointillés, les traces claires correspondant à des substructions ou talus arasés en noir. Les cadastres napoléoniens n'ont pas été représentés bien qu'ils aient tous été consultés. Les gisements sont représentés en hachures.

RESULTATS DE LA CAMPAGNE DE 2005

87 sites font l'objet de déclarations de découvertes en 2006 tous provenant de la campagne de 2006. Les principaux résultats figurent dans le tableau 1 et la liste des sites faisant l'objet d'une déclaration de découverte archéologique en 2006.

	COTES-D'ARMOR	ILLE-ET-VILAINE	TOTAUX
Prospection aérienne	66 dont 12 compl. Info.	18 dont 2 compl. Info	84 dont 14 compl. info
Prospection pedestre	3	0	3
Totaux	69	18	87

comp. d'info = complément d'information

Tableau 1 : Récapitulatif méthodologique des prospections en 20065

la prospection aérienne

Le départ des vols s'effectue à partir de l'aéro-club de Dinan - Trélivan qui a le mérite d'être proche de l'épicentre de notre rayon d'action. Cette année, 23h05 heures de vols ont été effectuées. Elles ont été réparties entre la fin juin – début juillet puis en septembre de manière à couvrir les périodes de maturité des cultures.

Sur 233 données observées, 148 concernent des structures archéologiques (64 enclos déjà connus, 84 enclos inédits ou complétés). 85 données non dépouillées ou bien jugées trop partielles, douteuses ou correspondant à d'anciens parcellaires, n'apparaissent donc pas dans ce rapport.

Comme les années passées, c'est le département des Côtes-D'Armor qui a livré l'essentiel des informations. Dans la zone habituelle de prospection (entre Dinan et Saint-Brieuc), on observe que ce sont toujours les mêmes secteurs, remembrés, qui livrent une densité plus importante de nouvelles données telle la vallée de l'Arguenon, le secteur de Trémur. On note aussi de bonnes conditions de révélations dans la vallée de la Rance (Eréac, Le Gouray), tandis que la bande littorale a donné très peu de résultats.

En 2006, nous avons poursuivi la prospection sur le secteur nouvellement étudié (depuis 2004) de l'ouest de la Baie de Saint-Brieuc. Un bilan des sites archéologiques connus faisait apparaître un déficit probable des connaissances en comparaison avec d'autres secteurs. La prospection aérienne a permis de reconnaître une quinzaine d'enclos, confirmant ainsi le potentiel de ce secteur.

Pour le département d'Ille-et-Vilaine, le bocage plus dense limite considérablement les possibilités de découverte par le survol des champs et les données observées se répartissent surtout dans la zone plus remembrée des environs de Fougères.

Date des vols	Nombre de données totales observées	Dont nombre d'enclos déjà connus (annexe)	Dont nombre d'enclos signalés en 2006
03/06/2006	5	3	0
16/06/2006	14	4	2
21/06/2006	10	4	2
23/06/2006	26	4	17
23/06/2006 (2)	15	5	8
28/06/2006	15	6	4
29/06/2006	39	7	15
30/06/2006	49	15	16
08/07/2006	7	1	3
13/07/2006	23	2	9
01/09/2006	14	5	4
08/09/2006	8	5	2
16/09/2006	8	3	2
total	233 données	64 enclos	84 enclos

Tableau 2 :
Rythme de découvertes des données en 2006.

La prospection pédestre

Pour les raisons explicitées précédemment la prospection pédestre a été peu développée et a consisté à la vérification de structures terroyées signalées (Levé de terre dans la forêt de Boquen en Plénée-Jugon et retranchement en Saint-Potan.

Annexe

Liste des enclos et sites déjà inventoriés et revus d'avion en 2006, sans faire l'objet de déclaration de découverte car aucune information complémentaire n'a été observée.

Département des Côtes-d'Armor

	Commune	Lieu-Dit	Date d'observation
1) 22	Andel	La Ville Corhen	30/06/2006
2) 22	Bourseul	La Rouairie	30/06/2006
3) 22	Bourseul	La Vieuville	30/06/2006
4) 22	Corseul	Bourg	30/06/2006
5) 22	Corseul	La Haute Métrie	30/06/2006
6) 22	Corseul	La Roche	30/06/2006
7) 22	Créhen	Château du Guildo	16/09/2006
8) 22	Dolo	Ville-es-Burets	16/06/2006
9) 22	Eréac	La Chambre	30/06/2006
10) 22	Eréac	La Haie Sébillé	30/06/2006
11) 22	Eréac	La Rimbaudais	08/07/2006
12) 22	Hénanbihen	Les Pinglys	01/09/2006
13) 22	Jugon-les-Lacs	La Marette	21/06/2006
14) 22	Lamballe	La Côte	30/06/2006
15) 22	Langast	Les Yeux des Ray	30/06/2006
16) 22	Lanvallay	Landeboulou	28/06/2006
17) 22	Le Quiou	La Gare	08/09/2006
18) 22	Léhon	Le Château	29/06/2006
19) 22	Les Champs-Géraux	le Vaugré	29/06/2006
20) 22	Loudéac	la Ville Jean	21/06/2006
21) 22	Noyal	La Cour Neuve	01/09/2006
22) 22	Plancoët	L'Evinais	03/06/2006
23) 22	Planguenoual	Malido	30/06/2006
24) 22	Plélan-le-Petit	Le Chatel	23/06/2006
25) 22	Plélan-le-Petit	Le Chatel(2)	30/06/2006
26) 22	Plélan-le-Petit	Le Val Potier	23/06/2006(2)
27) 22	Plélan-le-Petit	nordbourg	30/06/2006
28) 22	Plénée-jugon	Abbaye de Boquen	23/06/2006
29) 22	plénée-Jugon	La Mont Forière	16/09/2006
30) 22	Plénée-Jugon	La Sauvagères	13/07/2006
31) 22	Plénée-Jugon	La Ville Hallade	01/09/2006
32) 22	Plénée-Jugon	La Ville Poirier	13/07/2006
33) 22	Plénée-Jugon	Langouhèdre	21/06/2006
34) 22	Plénée-Jugon	Le Daviais	16/06/2006
35) 22	Plénée-Jugon	Le Lorrain	16/06/2006
36) 22	Plénée-Jugon	Le Rocher	01/09/2006
37) 22	Plessala	La Basse Ville	30/06/2006
38) 22	Plestan	La Maison Neuve	21/06/2006
39) 22	Ploufragan	La Ville Bily	23/06/2006
40) 22	Plouguenast	Saint-Théo	16/09/2006
41) 22	Plumaudan	Percoult	23/06/2006(2)
42) 22	Saint-Carné	La Croix de Pierre	23/06/2006(2)
43) 22	Saint-Carné	La Ville-es-Gicquiaux	29/06/2006
44) 22	Saint-Carné	Les Loges	29/06/2006
45) 22	Saint-Glen	La Rigole	01/09/2006
46) 22	Saint-Michel-de-Plélan	Ouest du Bourg	30/06/2006
47) 22	Sévignac	Le Bois de la Touche	03/06/2006
48) 22	Sévignac	Saint-Cado	03/06/2006

49) 22	Sévignac	Saint-Cado	16/06/2006
50) 22	Sévignac	Saint-Trillac	23/06/2006
51) 22	Taden	La Richardais	28/06/2006
52) 22	Trémeur	Le Clairay	23/06/2006(2)
53) 22	Vildé-Guingalan	La Croix Mois	23/06/2006(2)

Département d'Ille-et-Vilaine

54) 35	Bazouges-la-Pérouse	La Ville Marie	29/06/2006
55) 35	Dol de Bretagne	Pont Baudry	08/09/2006
56) 35	Lillemer	Bourg	28/06/2006
57) 35	Miniac-Morvan	Les Noës	08/09/2006
58) 35	Parigné	La Chesnardière	29/06/2006
59) 35	Pleine-Fougères	La Croix du Grand Orme	28/06/2006
60) 35	Pleugueneuc	Le Champ Lizou	28/06/2006
61) 35	Québriac	Rolin	28/06/2006
62) 35	Saint-Germain-en-Coglès	Le Joué	08/09/2006
63) 35	Saint-Suliac	Vigneux	08/09/2006

FICHE D'ENREGISTREMENT DE DECOUVERTE

LOCALISATION *Département : 35* *commune principale: LA BAZOUGE-DU-DESERT (35 018)*
Nom : LA BECHETIERE *Lieu-dit de l'IGN et/ou adresse : LA BECHETIERE*

<i>Commune principale</i>	<i>Lieu-dit du cadastre</i>	<i>Année</i>	<i>Section(s) . Parcelle (s)</i>
La Bazouge-du-Désert	La Bechetière	12/01/2007	D2, 356, 338

<i>Commune (s)secondaire(s)</i>	<i>Lieu-dit du cadastre</i>	<i>Année</i>	<i>Section (s)</i>	<i>Parcelle (s)</i>

IDENTIFICATION

DESCRIPTION (les affixes 1 et 2 sont à choisir dans la liste des affixes matière, morphologie ou autre)

<i>Structures (illimité)</i>	<i>Doute (?)</i>	<i>Affixe 1</i>	<i>Affixe 2</i>	<i>Affixe 3</i>	<i>Quantité</i>
enclos		courbe			

Commentaire sur les structures
 apparaissant en vert-foncé sur céréales

INTERPRETATION (les affixes 1 et 2 sont à choisir dans la liste des affixes matière, morphologie ou autre)

<i>Nature (limité à 2)</i>	<i>Affixe 1</i>	<i>Affixe 2</i>	<i>Quantité</i>

Commentaire sur l'interprétation

MOBILIER *Mobilier significatif (décrit et commenté) :*

Contexte du mobilier : *Lieu de dépôt du mobilier :*

CHRONOLOGIE

<i>Période de début :</i>	?	<i>siècle :</i>	<i>date :</i>
<i>Période de fin :</i>	?	<i>siècle :</i>	<i>date :</i>

Attribution culturelle :

Commentaire sur la chronologie

x
x
x

GEOREFERENCES (Coordonnées de l'entité) :

Type de fond : Lambert I

Précision de l'emprise : 125 m X 75 m

X du centroïde : 344 050

Y du centroïde : 1 086 750

Z du centroïde : 185 m (NGF)

ETAT ACTUEL

Situation : ☒ plein air ☐ Grotte, abri, souterrain ☐ Immergé

Topographie	Géologie	Géomorphologie

Enfouissement (en cm) :

Détruit : OUI NON

En élévation : OUI NON

CIRCONSTANCES DE DECOUVERTE :

Année de la découverte	Circonstance de la découverte	Inventeur/informateur
29/06/2006	Prospection aérienne	C. Bizien-Jaglin

SOURCES :(mentionner documents bibliographiques, archives, cartes, plans, photographies etc...) :

vedette	pages concernées
Rapport prospection-Inventaire nord de la Haute-Bretagne 2006	

Cadre réservé au SRA

- N° Entité :
- Intérêt Patrimonial :
- Information à vérifier :
- Date de création :
- Intérêt scientifique :
- Dernière mise à jour :

ENTITES ARCHEOLOGIQUES LIEES

nature du lien	identification

OPERATIONS ARCHEOLOGIQUES LIEES

identification

PROTECTIONS ET SERVITUDES LIEES

identification

Commentaire général sur l'EA :

.....

.....



Enclos courbe

Cadastre : Parcelles 356, 338, Section D2, du 12/01/2007.

Lieu-dit IGN : La Béchetière

Carte IGN : 1317 est, Fougères Est, éd. 1978.

Coordonnées Lambert : zone 1 X = 344 050 Y = 1 086 750

Altitude NGF : 185 m

Emprise actuellement observée : 125 m X 75 m

Lors du vol du 29/06/2006, C. Bizien-Jaglin a observé un enclos courbe apparaissant en vert-foncé sur céréales.

Cet enclos ne présente aucune corrélation avec le parcellaire du cadastre du 19^e siècle.



CartoExploreur 3D - Copyright IGN - Projection Lambert II étendu / NTF - Echelle 1:25000

500 m

© FFRP pour les itinéraires et sentiers de randonnées GR®, GRP®, PR®

LA BÉCHETIÈRE

LES TAYS

LA BAZOUGE-DU-DESERT (35 018)

La Béchetière

Doc. 2006

Section D2

Cadastre du 12/01/2007

0 100 m

limite de Landéan

Saint-Etienne-en-Coglès

2006

LA BAZOUGE-DU-DESERT

35 018

La Béchetière

Cordonnées Lambert I
X = 344 050 Y = 1 086 750

section D2, parcelle 356, 338
cadastre du : 12/01/2007

Cliché du 29/06/2006



FICHE D'ENREGISTREMENT DE DECOUVERTE

LOCALISATION Département : 35 commune principale: BEAUCE (35 021)

Nom : LA MOTTE Lieu-dit de l'IGN et/ou adresse : LA MOTTE

Commune principale	Lieu-dit du cadastre	Année	Section(s) . Parcelle (s)
Beaucé	La Motte	12/01/2007	B1, 167

Commune (s)secondaire(s)	Lieu-dit du cadastre	Année	Section (s)	Parcelle (s)

IDENTIFICATION

DESCRIPTION (les affixes 1 et 2 sont à choisir dans la liste des affixes matière, morphologie ou autre)

Structures (illimité)	Doute (?)	Affixe 1	Affixe 2	Affixe 3	Quantité
enclos		quadrangulaire			

Commentaire sur les structures
apparaissant en vert-foncé sur céréales

INTERPRETATION (les affixes 1 et 2 sont à choisir dans la liste des affixes matière, morphologie ou autre)

Nature (limité à 2)	Affixe 1	Affixe 2	Quantité

Commentaire sur l'interprétation

MOBILIER Mobilier significatif (décrit et commenté) :

Contexte du mobilier : Lieu de dépôt du mobilier :

CHRONOLOGIE

Période de début :	?	siècle :	date :
Période de fin :	?	siècle :	date :

Attribution culturelle :

Commentaire sur la chronologie

x
x
x

GEOREFERENCES (Coordonnées de l'entité) :

Type de fond : **Lambert I**

Précision de l'emprise : 75 m X 85 m

X du centroïde : **341 500**

Y du centroïde : **1 075 830**

Z du centroïde : **93 m (NGF)**

ETAT ACTUEL

Situation : ☒ plein air ☐ Grotte, abri, souterrain ☐ Immergé

Topographie	Géologie	Géomorphologie

Enfouissement (en cm) :

Détruit : OUI NON

En élévation : OUI NON

CIRCONSTANCES DE DECOUVERTE :

Année de la découverte	Circonstance de la découverte	Inventeur/informateur
29/06/2006	Prospection aérienne	C. Bizien-Jaglin

SOURCES :(mentionner documents bibliographiques, archives, cartes, plans, photographies etc...) :

vedette	pages concernées
Rapport prospection-Inventaire nord de la Haute-Bretagne 2006	

Cadre réservé au SRA

- N° Entité :
- Intérêt Patrimonial :
- Information à vérifier :
- Date de création :
- Intérêt scientifique :
- Dernière mise à jour :

ENTITES ARCHEOLOGIQUES LIEES

nature du lien	identification

OPERATIONS ARCHEOLOGIQUES LIEES

identification

PROTECTIONS ET SERVITUDES LIEES

identification

Commentaire général sur l'EA :

.....

.....



Enclos quadrangulaire

Cadastre : Parcelle 167, Section B1, du 12/01/2007.

Lieu-dit IGN : La Motte

Carte IGN : 1317 est, Fougères Est, éd. 1978.

Coordonnées Lambert : zone 1 X = 341 500 Y = 1 075 830

Altitude NGF : 93 m

Emprise actuellement observée : 75 m X 85 m

Lors du vol du 29/06/2006, C. Bizien-Jaglin a observé un enclos quadrangulaire apparaissant en vert-foncé sur céréales.

Cet enclos ne présente aucune corrélation avec le parcellaire du cadastre du 19^e siècle.



Beaulieu

la Motte

BEAUCE (35 021)

La Motte

Doc. 2006

Section B1

Cadastre du 12/01/2007

0 100 m

2006

BEAUCE

35 021

La Motte

Cordonnées Lambert I
X = 341 500 Y = 1 075 830

section B1, parcelle 167
cadastre du : 12/01/2007

Cliché du 29/06/2006



FICHE D'ENREGISTREMENT DE DECOUVERTE

LOCALISATION Département : 35 commune principale: LA BOUSSAC (35 034)

Nom : LA MOTTE Lieu-dit de l'IGN et/ou adresse : LA MOTTE

Commune principale	Lieu-dit du cadastre	Année	Section(s) . Parcelle (s)
La Boussac	La Motte	23/01/2007	AD1, 96, 97, 99, 100

Commune (s)secondaire(s)	Lieu-dit du cadastre	Année	Section (s)	Parcelle (s)

IDENTIFICATION

DESCRIPTION (les affixes 1 et 2 sont à choisir dans la liste des affixes matière, morphologie ou autre)

Structures (illimité)	Doute (?)	Affixe 1	Affixe 2	Affixe 3	Quantité
enclos		quadrangulaire	incomplet		

Commentaire sur les structures
apparaissant en vert-foncé sur céréales

INTERPRETATION (les affixes 1 et 2 sont à choisir dans la liste des affixes matière, morphologie ou autre)

Nature (limité à 2)	Affixe 1	Affixe 2	Quantité

Commentaire sur l'interprétation

MOBILIER Mobilier significatif (décrit et commenté) :

Contexte du mobilier : Lieu de dépôt du mobilier :

CHRONOLOGIE

Période de début :	?	siècle :	date :
Période de fin :	?	siècle :	date :

Attribution culturelle :

Commentaire sur la chronologie

x
x
x

GEOREFERENCES (Coordonnées de l'entité) :

Type de fond : Lambert I

Précision de l'emprise : 120 m X 70 m

X du centroïde : 304900

Y du centroïde : 1 099 150

Z du centroïde : 34 m (NGF)

ETAT ACTUEL

Situation : ☒ plein air ☐ Grotte, abri, souterrain ☐ Immergé

Topographie	Géologie	Géomorphologie

Enfouissement (en cm) :

Détruit : OUI NON

En élévation : OUI NON

CIRCONSTANCES DE DECOUVERTE :

Année de la découverte	Circonstance de la découverte	Inventeur/informateur
29/06/2006	Prospection aérienne	C. Bizien-Jaglin

SOURCES :(mentionner documents bibliographiques, archives, cartes, plans, photographies etc...) :

vedette	pages concernées
Rapport prospection-Inventaire nord de la Haute-Bretagne 2006	

Cadre réservé au SRA

- N° Entité :
- Intérêt Patrimonial :
- Information à vérifier :
- Date de création :
- Intérêt scientifique :
- Dernière mise à jour :

ENTITES ARCHEOLOGIQUES LIEES

nature du lien	identification

OPERATIONS ARCHEOLOGIQUES LIEES

identification

PROTECTIONS ET SERVITUDES LIEES

identification

Commentaire général sur l'EA :

.....

.....

Enclos quadrangulaire incomplet

Cadastre : Parcelles 96, 97, 99, 100, Section AD1, du 23/01/2007.

Lieu-dit IGN : La Motte

Carte IGN : 1216 O, Dol-de-Bretagne, éd. 1998.

Coordonnées Lambert : zone 1 X = 304900 Y = 1 099 150

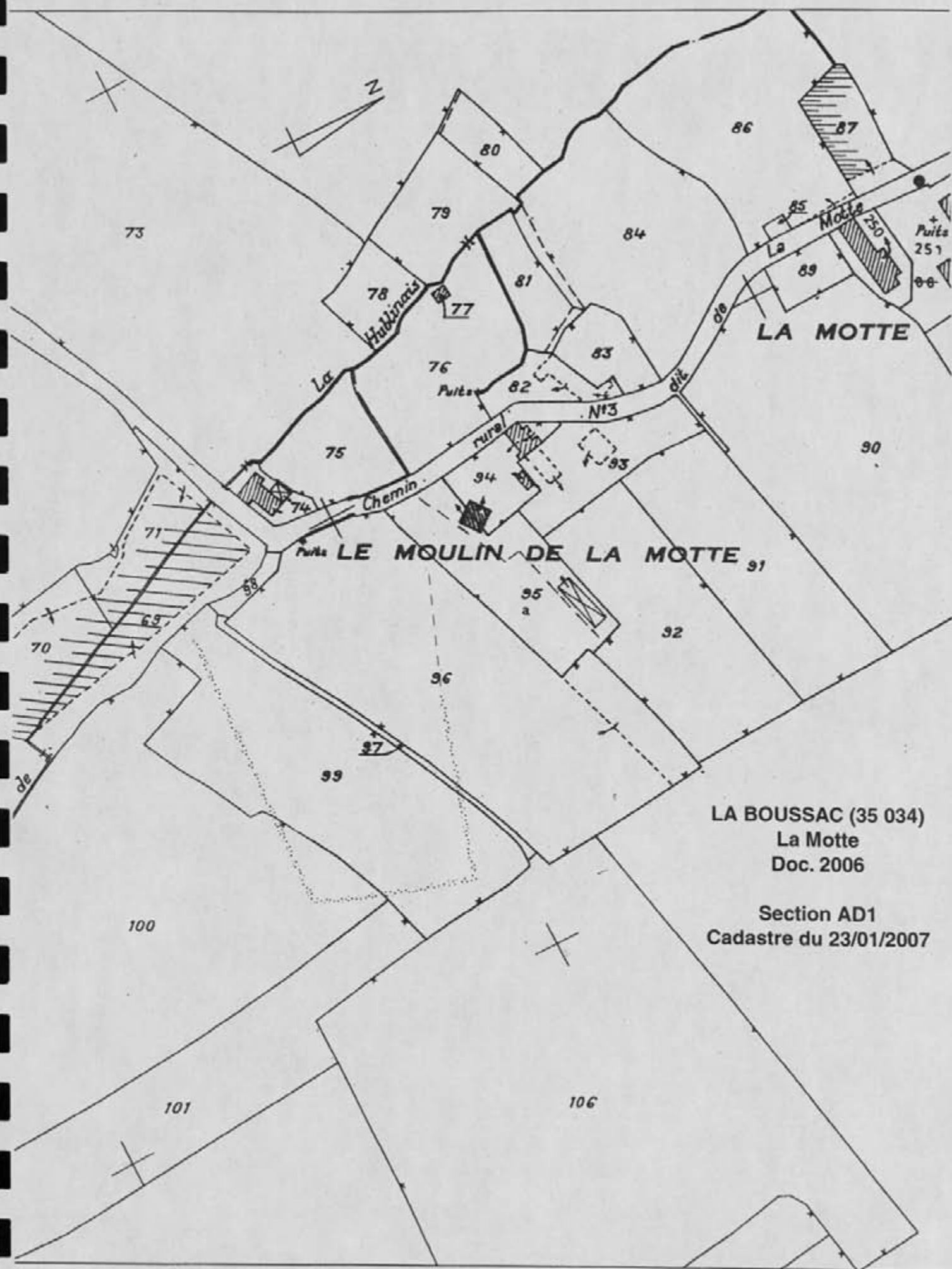
Altitude NGF : 34 m

Emprise actuellement observée : 120 m X 70 m

Lors du vol du 29/06/2006, C. Bizien-Jaglin a observé un vaste enclos quadrangulaire incomplet apparaissant en foncé sur céréales.

Cet enclos ne présente aucune corrélation avec le parcellaire du cadastre du 19^e siècle.





2006

LA BOUSSAC

35 034

La Motte

Cordonnées Lambert I
X = 304900 Y = 1 099 150

section AD1, parcelle 96, 97, 99, 100
cadastre du : 23/01/2007

Cliché du 29/06/2006



FICHE D'ENREGISTREMENT DE DECOUVERTE

LOCALISATION Département : 35 commune principale: LA BOUSSAC (35 034)

Nom : LA VILLE CHENAY

Lieu-dit de l'IGN et/ou adresse : LA VILLE CHENAY

Commune principale	Lieu-dit du cadastre	Année	Section(s) . Parcelle (s)
La Boussac	La Ville Chenay	23/01/2007	A2, 931a

Commune (s)secondaire(s)	Lieu-dit du cadastre	Année	Section (s)	Parcelle (s)

IDENTIFICATION

DESCRIPTION (les affixes 1 et 2 sont à choisir dans la liste des affixes matière, morphologie ou autre)

Structures (illimité)	Doute (?)	Affixe 1	Affixe 2	Affixe 3	Quantité
enclos		carré	incomplet		

Commentaire sur les structures
apparaissant en vert-foncé sur céréales

INTERPRETATION (les affixes 1 et 2 sont à choisir dans la liste des affixes matière, morphologie ou autre)

Nature (limité à 2)	Affixe 1	Affixe 2	Quantité

Commentaire sur l'interprétation

MOBILIER Mobilier significatif (décrit et commenté) :

Contexte du mobilier :

Lieu de dépôt du mobilier :

CHRONOLOGIE

Période de début :	?	siècle :	date :
Période de fin :	?	siècle :	date :

Attribution culturelle :

Commentaire sur la chronologie

x
x
x

GEOREFERENCES (Coordonnées de l'entité) :

Type de fond : **Lambert I**

Précision de l'emprise : 75 m X 50 m

X du centroïde : **303735**

Y du centroïde : **1099595**

Z du centroïde : **25 m (NGF)**

ETAT ACTUEL

Situation : ☒ plein air ☐ Grotte, abri, souterrain ☐ Immergé

Topographie	Géologie	Géomorphologie

Enfouissement (en cm) :

Détruit : OUI NON

En élévation : OUI NON

CIRCONSTANCES DE DECOUVERTE :

Année de la découverte	Circonstance de la découverte	Inventeur/informateur
29/06/2006	Prospection aérienne	C. Bizien-Jaglin

SOURCES : (mentionner documents bibliographiques, archives, cartes, plans, photographies etc...) :

vedette	pages concernées
Rapport prospection-Inventaire nord de la Haute-Bretagne 2006	

Cadre réservé au SRA

- N° Entité :
- Intérêt Patrimonial :
- Information à vérifier :
- Date de création :
- Intérêt scientifique :
- Dernière mise à jour :

ENTITES ARCHEOLOGIQUES LIEES

nature du lien	identification

OPERATIONS ARCHEOLOGIQUES LIEES

identification

PROTECTIONS ET SERVITUDES LIEES

identification

Commentaire général sur l'EA :

.....

.....



Enclos carré incomplet

Cadastre : Parcelle 931a, Section A2, du 23/01/2007.

Lieu-dit IGN : La Ville Chénay

Carte IGN : 1216 O, Dol-de-Bretagne, éd. 1998.

Coordonnées Lambert : zone 1 X = 303735 Y = 1099595

X = Y =

Altitude NGF : 25 m

Emprise actuellement observée : 75 m X 50 m

Lors du vol du 29/06/2006, C. Bizien-Jaglin a observé un enclos carré incomplet apparaissant en vert-foncé sur céréales.

Cet enclos ne présente aucune corrélation avec le parcellaire du cadastre du 19^e siècle.



500 m

2006

LA BOUSSAC

35 034

La Ville Chénay

Cordonnées Lambert I
X = 303735 Y = 1099595

section A2, parcelle 931a
cadastre du : 23/01/2007

Cliché du 29/06/2006



FICHE D'ENREGISTREMENT DE DECOUVERTE

LOCALISATION Département : 35 commune principale: DOL DE BRETAGNE (35 095)

Nom : LA CHAPELLE COBAT Lieu-dit de l'IGN et/ou adresse : LA CHAPELLE COBAT

Commune principale	Lieu-dit du cadastre	Année	Section(s) . Parcelle (s)
Dol de Bretagne	La Chapelle Cobat	23/01/2007	AR01, 3, 4

Commune (s)secondaire(s)	Lieu-dit du cadastre	Année	Section (s)	Parcelle (s)

IDENTIFICATION

DESCRIPTION (les affixes 1 et 2 sont à choisir dans la liste des affixes matière, morphologie ou autre)

Structures (illimité)	Doute (?)	Affixe 1	Affixe 2	Affixe 3	Quantité
enclos		quadrangulaire			

Commentaire sur les structures
apparaissant en vert-foncé sur céréales

INTERPRETATION (les affixes 1 et 2 sont à choisir dans la liste des affixes matière, morphologie ou autre)

Nature (limité à 2)	Affixe 1	Affixe 2	Quantité

Commentaire sur l'interprétation

MOBILIER Mobilier significatif (décrit et commenté) :

Contexte du mobilier : Lieu de dépôt du mobilier :

CHRONOLOGIE

Période de début :	?	siècle :	date :
Période de fin :	?	siècle :	date :

Attribution culturelle :

Commentaire sur la chronologie

x
x
x

GEOREFERENCES (Coordonnées de l'entité) :

Type de fond : **Lambert I**

Précision de l'emprise : 60 m X 40 m

X du centroïde : **299 350**

Y du centroïde : **1 098 975**

Z du centroïde : **36 m (NGF)**

ETAT ACTUEL

Situation : ☒ plein air ☐ Grotte, abri, souterrain ☐ Immergé

Topographie	Géologie	Géomorphologie

Enfouissement (en cm) :

Détruit : OUI NON

En élévation : OUI NON

CIRCONSTANCES DE DECOUVERTE :

Année de la découverte	Circonstance de la découverte	Inventeur/informateur
29/06/2006	Prospection aérienne	C. Bizien-Jaglin

SOURCES :(mentionner documents bibliographiques, archives, cartes, plans, photographies etc...) :

vedette	pages concernées
Rapport prospection-Inventaire nord de la Haute-Bretagne 2006	

Cadre réservé au SRA

- N° Entité :
- Intérêt Patrimonial :
- Information à vérifier :
- Date de création :
- Intérêt scientifique :
- Dernière mise à jour :

ENTITES ARCHEOLOGIQUES LIEES

nature du lien	identification

OPERATIONS ARCHEOLOGIQUES LIEES

identification

PROTECTIONS ET SERVITUDES LIEES

identification

Commentaire général sur l'EA :

.....
.....



Enclos quadrangulaire

Cadastre : Parcelles 3, 4, Section AR01, du 23/01/2007.

Lieu-dit IGN : La Chapelle Cobat

Carte IGN : 1216 O, Dol-de-Bretagne, éd. 1998.

Coordonnées Lambert : zone 1 X = 299 350 Y = 1 098 975

Altitude NGF : 36 m

Emprise actuellement observée : 60 m X 40 m

Lors du vol du 29/06/2006, C. Bizien-Jaglin a observé un enclos quadrangulaire à large fossés apparaissant en vert-foncé sur céréales.

Cet enclos ne présente aucune corrélation avec le parcellaire du cadastre du 19^e siècle.

DOLE DE BRETAGNE



32

3

4

5

30
a

59

57

58

56

90

89

92

61

60

88

0

100 m

DOL DE BRETAGNE (35 095)
La Chapelle Cobat
Doc. 2006

Section AR01
Cadastre du 23/01/2007

2006

DOL DE BRETAGNE

35 095

La Chapelle Cobat

Cordonnées Lambert I
X = 299 350 Y = 1 098 975

section AR01, parcelle 3, 4
cadastre du : 23/01/2007

Cliché du 29/06/2006



FICHE D'ENREGISTREMENT DE DECOUVERTE

LOCALISATION *Département : 35* *commune principale: EPINIAC (35 104)*

Nom : BELLE NOE *Lieu-dit de l'IGN et/ou adresse : BELLE NOE*

<i>Commune principale</i>	<i>Lieu-dit du cadastre</i>	<i>Année</i>	<i>Section(s) . Parcelle (s)</i>
Epiniac	Belle Noé	23/01/2007	A1, 253, 255

<i>Commune (s)secondaire(s)</i>	<i>Lieu-dit du cadastre</i>	<i>Année</i>	<i>Section (s)</i>	<i>Parcelle (s)</i>

IDENTIFICATION

DESCRIPTION (les affixes 1 et 2 sont à choisir dans la liste des affixes matière, morphologie ou autre)

<i>Structures (illimité)</i>	<i>Doute (?)</i>	<i>Affixe 1</i>	<i>Affixe 2</i>	<i>Affixe 3</i>	<i>Quantité</i>
enclos		curvilinéaire	complexe	incomplet	

Commentaire sur les structures
apparaissant en vert-foncé sur céréales

INTERPRETATION (les affixes 1 et 2 sont à choisir dans la liste des affixes matière, morphologie ou autre)

<i>Nature (limité à 2)</i>	<i>Affixe 1</i>	<i>Affixe 2</i>	<i>Quantité</i>

Commentaire sur l'interprétation

MOBILIER *Mobilier significatif (décrit et commenté) :*

Contexte du mobilier :

Lieu de dépôt du mobilier :

CHRONOLOGIE

Période de début :	?	siècle :	date :
Période de fin :	?	siècle :	date :

Attribution culturelle :

Commentaire sur la chronologie

x

x

x

GEOREFERENCES (Coordonnées de l'entité) :

Type de fond : Lambert I

Précision de l'emprise : 100 m X 40 m

X du centroïde : 301 500

Y du centroïde : 1 099 630

Z du centroïde : 29 m (NGF)

ETAT ACTUEL

Situation : ☒ plein air ☐ Grotte, abri, souterrain ☐ Immergé

Topographie	Géologie	Géomorphologie

Enfouissement (en cm) :

Détruit : OUI NON

En élévation : OUI NON

CIRCONSTANCES DE DECOUVERTE :

Année de la découverte	Circonstance de la découverte	Inventeur/informateur
29/06/2006	Prospection aérienne	C. Bizien-Jaglin

SOURCES :(mentionner documents bibliographiques, archives, cartes, plans, photographies etc...) :

vedette	pages concernées
Rapport prospection-Inventaire nord de la Haute-Bretagne 2006	

Cadre réservé au SRA

- N° Entité :
- Intérêt Patrimonial :
- Information à vérifier :
- Date de création :
- Intérêt scientifique :
- Dernière mise à jour :

ENTITES ARCHEOLOGIQUES LIEES

nature du lien	identification

OPERATIONS ARCHEOLOGIQUES LIEES

identification

PROTECTIONS ET SERVITUDES LIEES

identification

Commentaire général sur l'EA :

.....

.....



Enclos curvilinéaire complexe

Cadastre : Parcelles 253, 255, Section A1, du 23/01/2007.

Lieu-dit IGN : Belle Noé

Carte IGN : 1216 O, Dol-de-Bretagne, éd. 1998.

Coordonnées Lambert : zone 1 X = 301 500 Y = 1 099 630

Altitude NGF : 29 m

Emprise actuellement observée : 100 m X 40 m

Lors du vol du 29/06/2006, C. Bizien-Jaglin a observé un enclos curvilinéaire à trois enceintes concentriques apparaissant en vert-foncé sur céréales.

Cet enclos ne présente aucune corrélation avec le parcellaire du cadastre du 19^e siècle.



LA DURANTIAIS

ELLENOË

296

252

250

54

56

249

55

248

247

253

246

243

242

255

241

254

240

256

257

259

23

258

260

EPINIAC (35 104)

Belle Noé

Doc. 2006

Section A1

Cadastre du 23/01/2007

0 100 m

2006

EPINIAC

35 104

Belle Noé

Cordonnées Lambert I
X = 301 500 Y = 1 099 630

section A1, parcelle 253, 255
cadastre du : 23/01/2007

Cliché du 29/06/2006



FICHE D'ENREGISTREMENT DE DECOUVERTE

LOCALISATION Département : 35 commune principale: EPINIAc (35 104)

Nom : LA ROCHELLE Lieu-dit de l'IGN et/ou adresse : LA ROCHELLE

Commune principale	Lieu-dit du cadastre	Année	Section(s) . Parcelle (s)
Epiniac	La Durentais	23/01/2007	A1, 36, 69, 68, 990

Commune (s)secondaire(s)	Lieu-dit du cadastre	Année	Section (s)	Parcelle (s)

IDENTIFICATION

DESCRIPTION (les affixes 1 et 2 sont à choisir dans la liste des affixes matière, morphologie ou autre)

Structures (illimité)	Doute (?)	Affixe 1	Affixe 2	Affixe 3	Quantité
enclos		rectangulaire			

Commentaire sur les structures

apparaissant en vert-foncé sur céréales. Un gisement de tegulae avait été détecté en 1990 par G. Faguet à environ 100 m au sud-ouest de l'enclos

INTERPRETATION (les affixes 1 et 2 sont à choisir dans la liste des affixes matière, morphologie ou autre)

Nature (limité à 2)	Affixe 1	Affixe 2	Quantité

Commentaire sur l'interprétation

MOBILIER Mobilier significatif (décrit et commenté) :

Contexte du mobilier :

Lieu de dépôt du mobilier :

CHRONOLOGIE

Période de début :	?	siècle :	date :
Période de fin :	?	siècle :	date :

Attribution culturelle :

Commentaire sur la chronologie

x
x
x

GEOREFERENCES (Coordonnées de l'entité) :

Type de fond : **Lambert I**

Précision de l'emprise : 75 m X 50 m

X du centroïde : **302 070**

Y du centroïde : **1 099 860**

Z du centroïde : **23 m (NGF)**

ETAT ACTUEL

Situation : ☒ plein air ☐ Grotte, abri, souterrain ☐ Immergé

Topographie	Géologie	Géomorphologie

Enfouissement (en cm) :

Détruit : OUI NON

En élévation : OUI NON

CIRCONSTANCES DE DECOUVERTE :

Année de la découverte	Circonstance de la découverte	Inventeur/informateur
29/06/2006	Prospection aérienne	C. Bizien-Jaglin

SOURCES :(mentionner documents bibliographiques, archives, cartes, plans, photographies etc...) :

vedette	pages concernées
Rapport prospection-Inventaire nord de la Haute-Bretagne 2006 Langouët L., Faguet G., Andlauer L.,1990 = Chronique de prospection archéologique Bretagne, dans Dossiers du Ce.R.A.A., 18, 1990, p. 5-41.	

Cadre réservé au SRA

- | | |
|----------------------------|--------------------------|
| • N° Entité : | |
| • Intérêt Patrimonial : | • Intérêt scientifique : |
| • Information à vérifier : | |
| • Date de création : | • Dernière mise à jour : |

ENTITES ARCHEOLOGIQUES LIEES

nature du lien	identification

OPERATIONS ARCHEOLOGIQUES LIEES

identification

PROTECTIONS ET SERVITUDES LIEES

identification

Commentaire général sur l'EA :

.....

.....



Enclos rectangulaire

Cadastre : Parcelles 36, 69, 68, 990, Section A1, du 23/01/2007.

Lieu-dit IGN : La Rochelle

Carte IGN : 1216 O, Dol-de-Bretagne, éd. 1998.

Coordonnées Lambert : zone 1 X = 302 070 Y = 1 099 860

Altitude NGF : 23 m

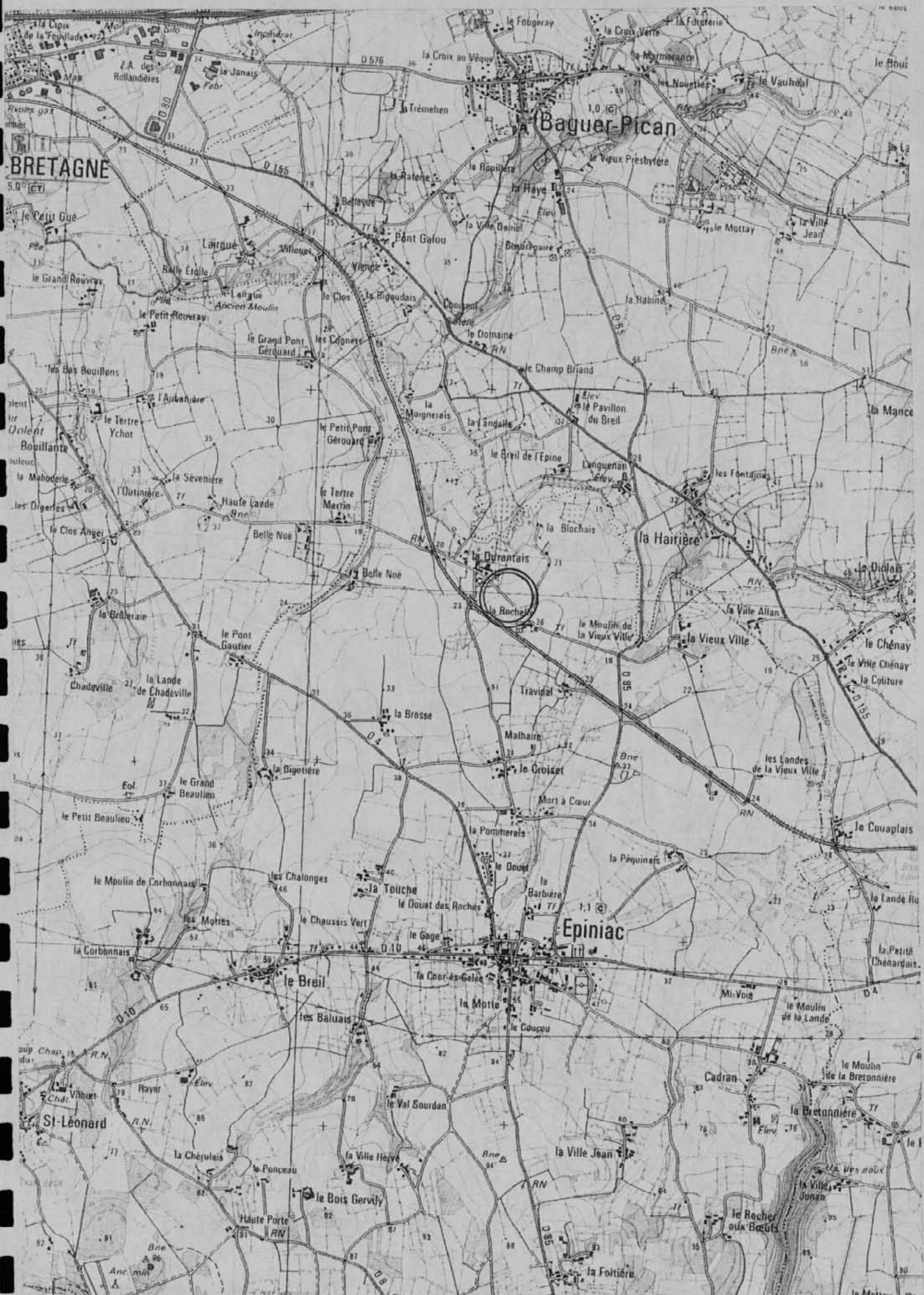
Emprise actuellement observée : 75 m X 50 m

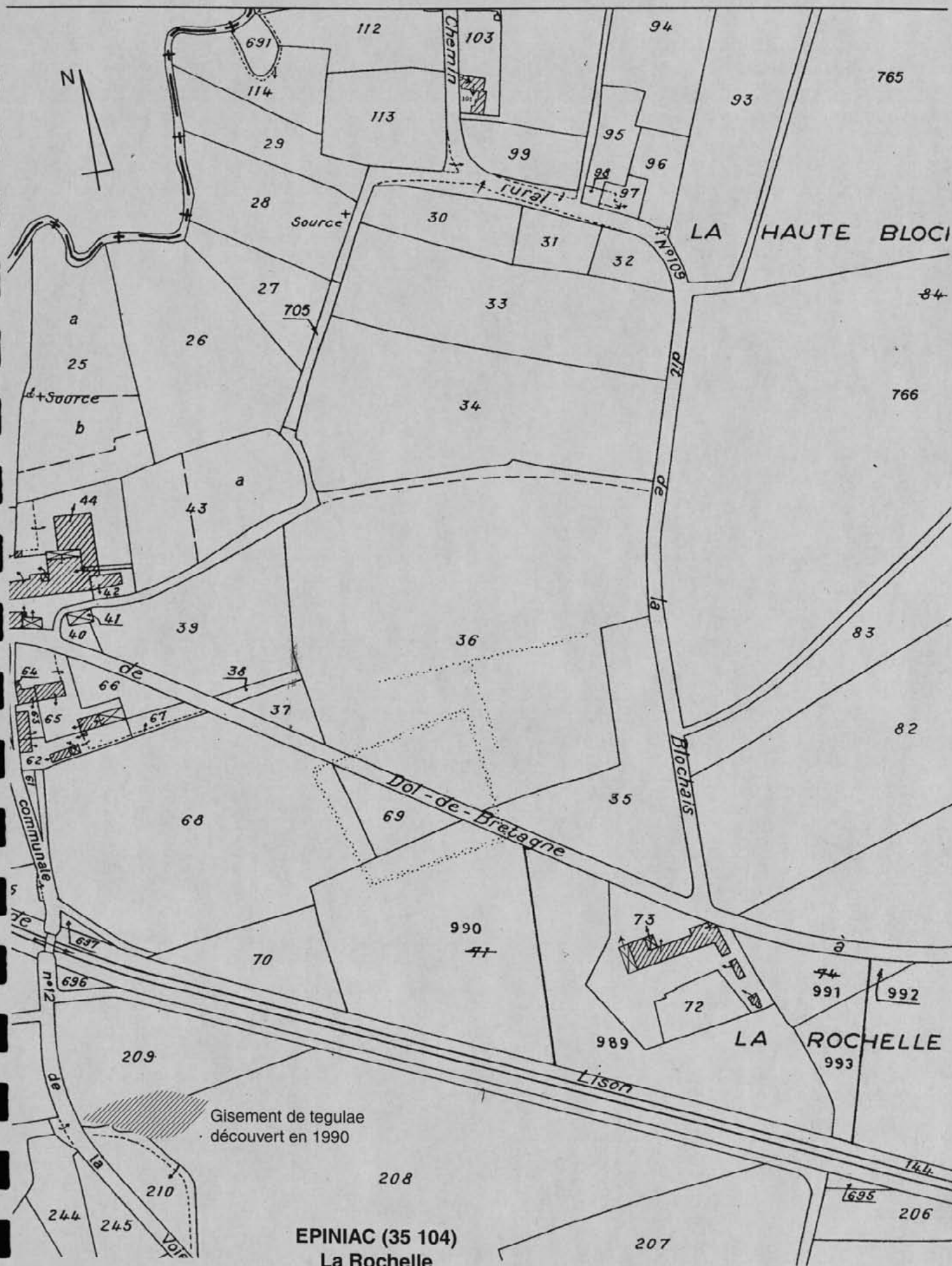
Lors du vol du 29/06/2006, C. Bizien-Jaglin a observé un enclos rectangulaire apparaissant en vert-foncé sur céréales. Un gisement de tegulae avait été détecté en 1990 par G. Faguet à environ 100 m au sud-ouest de l'enclos.

Cet enclos présente la même orientation que le parcellaire du 19^e siècle sans en respecter le tracé.

Bibliographie :

Langouët L., Faguet G., Andlauer L., 1990 = Chronique de prospection archéologique 1990 en Haute-Bretagne, dans Dossiers du Ce.R.A.A., 18, 1990, p. 5-41.





EPINIAC (35 104)
La Rochelle
Doc. 2006

Section A1
Cadastre du 23/01/2007

0 100 m

2006

EPINIAC

35 104

La Rochelle

Cordonnées Lambert I
X = 302 070 Y = 1 099 860

section A1, parcelle 36, 69, 68, 990
cadastre du : 23/01/2007

Cliché du 29/06/2006



FICHE D'ENREGISTREMENT DE DECOUVERTE

LOCALISATION Département : 35 commune principale: LUITRE (35 163)

Nom : LE TAILLIS Lieu-dit de l'IGN et/ou adresse : LE TAILLIS

Commune principale	Lieu-dit du cadastre	Année	Section(s) . Parcelle (s)
Luitré	Le Taillis	12/01/2007	AZ1, 47

Commune (s)secondaire(s)	Lieu-dit du cadastre	Année	Section (s)	Parcelle (s)

IDENTIFICATION

DESCRIPTION (les affixes 1 et 2 sont à choisir dans la liste des affixes matière, morphologie ou autre)

Structures (illimité)	Doute (?)	Affixe 1	Affixe 2	Affixe 3	Quantité
enclos		carré			
fossés		curvilinéaire			

Commentaire sur les structures
apparaissant en vert-foncé sur céréales

INTERPRETATION (les affixes 1 et 2 sont à choisir dans la liste des affixes matière, morphologie ou autre)

Nature (limité à 2)	Affixe 1	Affixe 2	Quantité

Commentaire sur l'interprétation

MOBILIER Mobilier significatif (décrit et commenté) :

Contexte du mobilier :

Lieu de dépôt du mobilier :

CHRONOLOGIE

Période de début :	?	siècle :	date :
Période de fin :	?	siècle :	date :

Attribution culturelle :

Commentaire sur la chronologie

X
X
X

GEOREFERENCES (Coordonnées de l'entité) :

Type de fond : Lambert I

Précision de l'emprise : 40 m X 40 m

X du centroïde : 341820

Y du centroïde : 1 070 920

Z du centroïde : 142 m (NGF)

ETAT ACTUEL

Situation : ☒ plein air ☐ Grotte, abri, souterrain ☐ Immergé

Topographie	Géologie	Géomorphologie

Enfouissement (en cm) :

Détruit : OUI NON

En élévation : OUI NON

CIRCONSTANCES DE DECOUVERTE :

Année de la découverte	Circonstance de la découverte	Inventeur/informateur
29/06/2006	Prospection aérienne	C. Bizien-Jaglin

SOURCES :(mentionner documents bibliographiques, archives, cartes, plans, photographies etc...) :

vedette	pages concernées
Rapport prospection-Inventaire nord de la Haute-Bretagne 2006	

Cadre réservé au SRA

- N° Entité :
- Intérêt Patrimonial :
- Information à vérifier :
- Date de création :
- Intérêt scientifique :
- Dernière mise à jour :

ENTITES ARCHEOLOGIQUES LIEES

nature du lien	identification

OPERATIONS ARCHEOLOGIQUES LIEES

identification

PROTECTIONS ET SERVITUDES LIEES

identification

Commentaire général sur l'EA :

.....

.....

Enclos carré

Cadastre : Parcelle 47, Section AZ1, du 12/01/2007.

Lieu-dit IGN : Le Taillis

Carte IGN : 1317 est, Fougères Est, éd. 1978.

Coordonnées Lambert : zone 1 X = 341820 Y = 1 070 920

Altitude NGF : 142 m

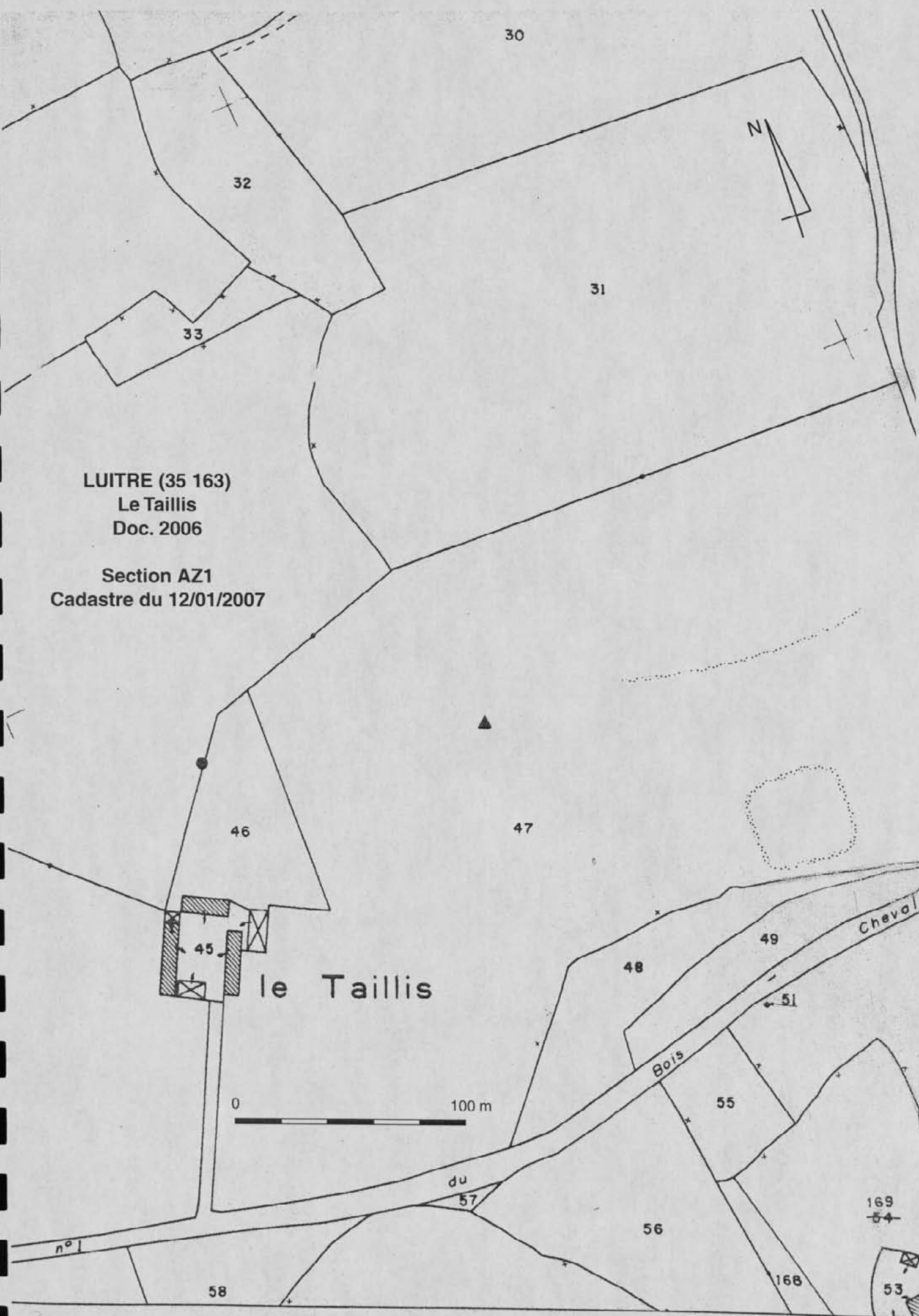
Emprise actuellement observée : 40 m X 40 m

Lors du vol du 29/06/2006, C. Bizien-Jaglin a observé un enclos carré apparaissant en vert-foncé sur céréales.

Cet enclos ne présente aucune corrélation avec le parcellaire du cadastre du 19^e siècle.

LUITRE (35 163)
Le Taillis
Doc. 2006

Section AZ1
Cadastre du 12/01/2007



2006

LUITRE

35 163

Le Taillis

Cordonnées Lambert I
X = 341820 Y = 1 070 920

section AZ1, parcelle 47
cadastre du : 12/01/2007

Cliché du 29/06/2006



FICHE D'ENREGISTREMENT DE DECOUVERTE

LOCALISATION Département : 35 commune principale: PARIGNE (35 215)

Nom : LA CHAUMOIE Lieu-dit de l'IGN et/ou adresse : LA CHAUMOIE

Commune principale	Lieu-dit du cadastre	Année	Section(s) . Parcelle (s)
Parigné	La Chaumoie	12/01/2007	F2, 203

Commune (s)secondaire(s)	Lieu-dit du cadastre	Année	Section (s)	Parcelle (s)

IDENTIFICATION

DESCRIPTION (les affixes 1 et 2 sont à choisir dans la liste des affixes matière, morphologie ou autre)

Structures (illimité)	Doute (?)	Affixe 1	Affixe 2	Affixe 3	Quantité
enclos		rectangulaire	incomplet		

Commentaire sur les structures
apparaissant en vert-foncé sur céréales

INTERPRETATION (les affixes 1 et 2 sont à choisir dans la liste des affixes matière, morphologie ou autre)

Nature (limité à 2)	Affixe 1	Affixe 2	Quantité

Commentaire sur l'interprétation

MOBILIER Mobilier significatif (décrit et commenté) :

Contexte du mobilier :

Lieu de dépôt du mobilier :

CHRONOLOGIE

Période de début :	?	siècle :	date :
Période de fin :	?	siècle :	date :

Attribution culturelle :

Commentaire sur la chronologie

x
x
x

GEOREFERENCES (Coordonnées de l'entité) :

Type de fond : Lambert I

Précision de l'emprise : 75 m X 50 m

X du centroïde : 337 800

Y du centroïde : 1 083 360

Z du centroïde : 125 m (NGF)

ETAT ACTUEL

Situation : ☒ plein air ☐ Grotte, abri, souterrain ☐ Immergé

Topographie	Géologie	Géomorphologie

Enfouissement (en cm) :

Détruit : OUI NON

En élévation : OUI NON

CIRCONSTANCES DE DECOUVERTE :

Année de la découverte	Circonstance de la découverte	Inventeur/informateur
08/09/2006	Prospection aérienne	C. Bizien-Jaglin

SOURCES :(mentionner documents bibliographiques, archives, cartes, plans, photographies etc...) :

vedette	pages concernées
Rapport prospection-Inventaire nord de la Haute-Bretagne 2006	

Cadre réservé au SRA

- N° Entité :
- Intérêt Patrimonial :
- Information à vérifier :
- Date de création :
- Intérêt scientifique :
- Dernière mise à jour :

ENTITES ARCHEOLOGIQUES LIEES

nature du lien	identification

OPERATIONS ARCHEOLOGIQUES LIEES

identification

PROTECTIONS ET SERVITUDES LIEES

identification

Commentaire général sur l'EA :

.....

.....

Enclos rectangulaire incomplet

Cadastre : Parcelle 203, Section F2, du 12/01/2007.

Lieu-dit IGN : La Chaumoie

Carte IGN : 1317 est, Fougères Est, éd. 1978.

Coordonnées Lambert : zone 1 X = 337 800 Y = 1 083 360

Altitude NGF : 125 m

Emprise actuellement observée : 75 m X 50 m

Lors du vol du 08/09/2006, C. Bizien-Jaglin a observé un enclos rectangulaire incomplet apparaissant en vert-foncé sur céréales.

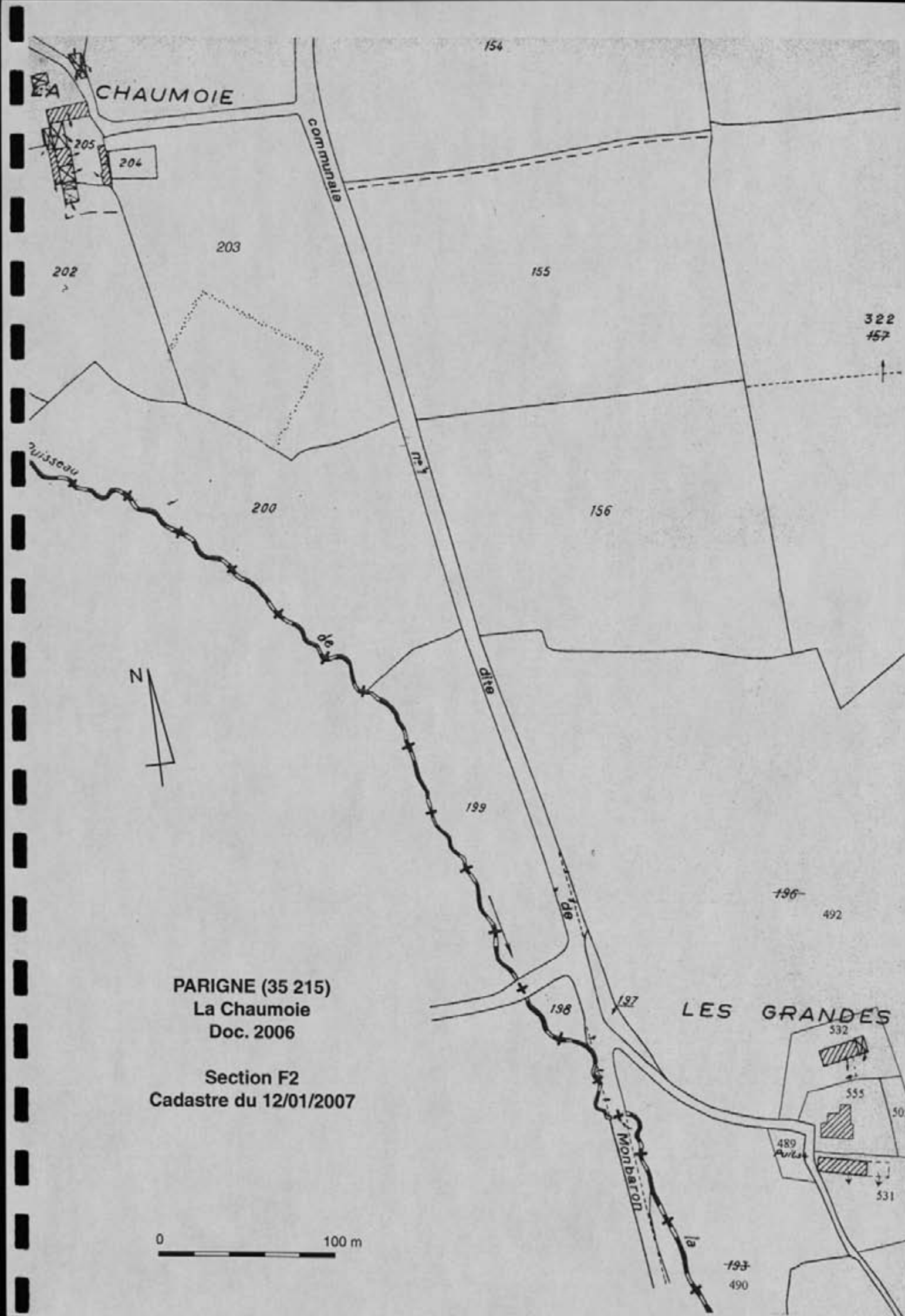
Cet enclos ne présente aucune corrélation avec le parcellaire du cadastre du 19^e siècle.



CartoExplreur 3D - Copyright IGN - Projection Lambert II étendu / NTF - Echelle 1:25000

500 m

© FFRP pour les itinéraires et sentiers de randonnées GR®, GRP®, PR®



2006

PARIGNE

35 215

La Chaumoie

Cordonnées Lambert I
X = 337 800 Y = 1 083 360

section F2, parcelle 203
cadastre du : 12/01/2007

Cliché du 08/09/2006



FICHE D'ENREGISTREMENT DE DECOUVERTE

LOCALISATION Département : 35 commune principale: PLEINE-FOUGERES (35 222)

Nom : LE BAS ROZEL Lieu-dit de l'IGN et/ou adresse : LE BAS ROZEL

Commune principale	Lieu-dit du cadastre	Année	Section(s) . Parcelle (s)
Pleine-Fougères	Le Bas Rozel	1982	F1, 158

Commune (s)secondaire(s)	Lieu-dit du cadastre	Année	Section (s)	Parcelle (s)

IDENTIFICATION

DESCRIPTION (les affixes 1 et 2 sont à choisir dans la liste des affixes matière, morphologie ou autre)

Structures (illimité)	Doute (?)	Affixe 1	Affixe 2	Affixe 3	Quantité
enclos		rectilinéaire			
fossés		circulaire			

Commentaire sur les structures
apparaissant en vert-foncé sur céréales.
(complément d'information)

INTERPRETATION (les affixes 1 et 2 sont à choisir dans la liste des affixes matière, morphologie ou autre)

Nature (limité à 2)	Affixe 1	Affixe 2	Quantité

Commentaire sur l'interprétation

MOBILIER Mobilier significatif (décrit et commenté) :

Contexte du mobilier :

Lieu de dépôt du mobilier :

CHRONOLOGIE

Période de début :	?	siècle :	date :
Période de fin :	?	siècle :	date :

Attribution culturelle :

Commentaire sur la chronologie

x
x
x

GEOREFERENCES (Coordonnées de l'entité) :

Type de fond : **Lambert I**

Précision de l'emprise : 130 m X 100 m

X du centroïde : **314 425**

Y du centroïde : **1 099 250**

Z du centroïde : **19 m (NGF)**

ETAT ACTUEL

Situation : ☒ plein air ☐ Grotte, abri, souterrain ☐ Immergé

Topographie	Géologie	Géomorphologie

Enfouissement (en cm) :

Détruit : OUI NON

En élévation : OUI NON

CIRCONSTANCES DE DECOUVERTE :

Année de la découverte	Circonstance de la découverte	Inventeur/informateur
28/06/2006	Prospection aérienne	C. Bizien-Jaglin

SOURCES : (mentionner documents bibliographiques, archives, cartes, plans, photographies etc...) :

vedette	pages concernées
Rapport prospection-Inventaire nord de la Haute-Bretagne 2006	

Cadre réservé au SRA

- | | |
|----------------------------|--------------------------|
| • N° Entité : | |
| • Intérêt Patrimonial : | • Intérêt scientifique : |
| • Information à vérifier : | |
| • Date de création : | • Dernière mise à jour : |

ENTITES ARCHEOLOGIQUES LIEES

nature du lien	identification

OPERATIONS ARCHEOLOGIQUES LIEES

identification

PROTECTIONS ET SERVITUDES LIEES

identification

Commentaire général sur l'EA :

.....

.....

**Enclos rectilinéaire
(complément d'information)**

Cadastre : Parcelle 158, Section F1, du 1982.

Lieu-dit IGN : Le Bas Rozel

Carte IGN : 1216 E, Série bleue – Pontorson, éd. 1988.

Coordonnées Lambert : zone 1 X = 314 425 Y = 1 099 250

Altitude NGF : 19 m

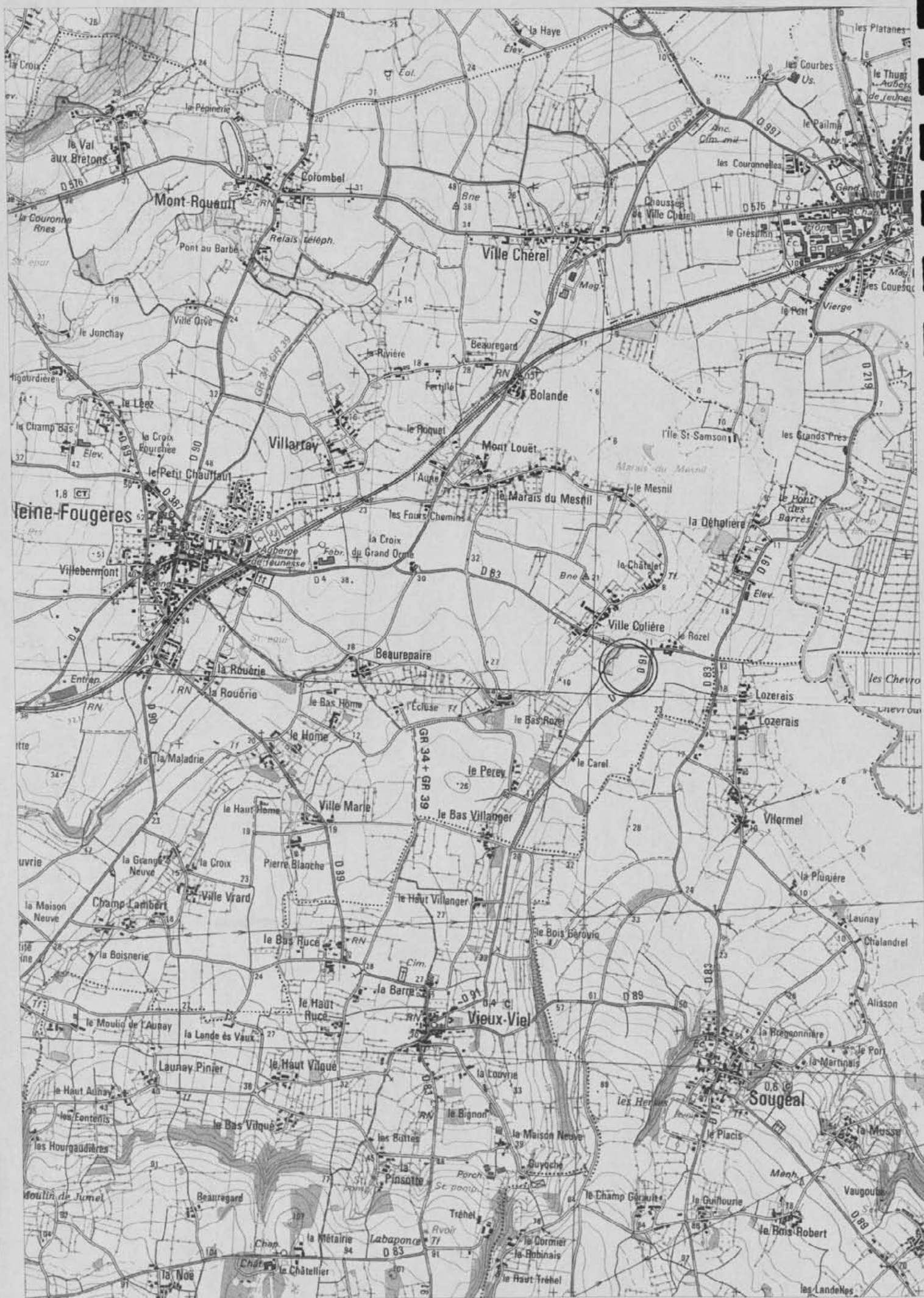
Emprise actuellement observée : 130 m X 100 m

Lors du vol du 28/06/2006, C. Bizien-Jaglin a observé un complément de tracé autour d'un enclos rectilinéaire associé à une structure ronde signalée en 1991 par Loïc Langouët. Le nouveau tracé dessine un ensemble d'enclos rectilinéaire à division interne et entrée orientée à l'est matérialisé par une interruption du tracé. Les fossés apparaissant en vert-foncé sur céréales.

Cet enclos ne présente aucune corrélation avec le parcellaire du cadastre du 19^e siècle.

Bibliographie :

Langouët L., Faguet G., Andlauer L., 1991 = Chronique de prospection archéologique 1991 en Haute-Bretagne et Basse-Normandie, dans Dossiers du Ce.R.A.A., 19, 1991, p. 65-100.





2006

PLEINE-FOUGERES

35 222

Le Bas Rozel

Cordonnées Lambert I
X = 314 425 Y = 1 099 250

section F1, parcelle 158
cadastre du : 1982

Cliché du 28/06/2006



FICHE D'ENREGISTREMENT DE DECOUVERTE

LOCALISATION Département : 35 commune principale: PLEINE-FOUGERES (35 222)

Nom : LE BAS ROZEL Lieu-dit de l'IGN et/ou adresse : LE BAS ROZEL

Commune principale	Lieu-dit du cadastre	Année	Section(s) . Parcelle (s)
Pleine-Fougères	Le Bas Rozel	1982	F1, 158

Commune (s)secondaire(s)	Lieu-dit du cadastre	Année	Section (s)	Parcelle (s)

IDENTIFICATION

DESCRIPTION (les affixes 1 et 2 sont à choisir dans la liste des affixes matière, morphologie ou autre)

Structures (illimité)	Doute (?)	Affixe 1	Affixe 2	Affixe 3	Quantité
enclos		rectilinéaire			
fossés		circulaire			

Commentaire sur les structures

apparaissant en vert-foncé sur céréales.
(complément d'information)

INTERPRETATION (les affixes 1 et 2 sont à choisir dans la liste des affixes matière, morphologie ou autre)

Nature (limité à 2)	Affixe 1	Affixe 2	Quantité

Commentaire sur l'interprétation

MOBILIER Mobilier significatif (décrit et commenté) :

Contexte du mobilier :

Lieu de dépôt du mobilier :

CHRONOLOGIE

Période de début :	?	siècle :	date :
Période de fin :	?	siècle :	date :

Attribution culturelle :

Commentaire sur la chronologie

x
x
x

GEOREFERENCES (Coordonnées de l'entité) :

Type de fond : Lambert I

Précision de l'emprise : 130 m X 100 m

X du centroïde : 314 425

Y du centroïde : 1 099 250

Z du centroïde : 19 m (NGF)

ETAT ACTUEL

Situation : ☒ plein air ☐ Grotte, abri, souterrain ☐ Immergé

Topographie	Géologie	Géomorphologie

Enfouissement (en cm) :

Détruit : OUI NON

En élévation : OUI NON

CIRCONSTANCES DE DECOUVERTE :

Année de la découverte	Circonstance de la découverte	Inventeur/informateur
28/06/2006	Prospection aérienne	C. Bizien-Jaglin

SOURCES :(mentionner documents bibliographiques, archives, cartes, plans, photographies etc...) :

vedette	pages concernées
Rapport prospection-Inventaire nord de la Haute-Bretagne 2006	

Cadre réservé au SRA

- N° Entité :
- Intérêt Patrimonial :
- Information à vérifier :
- Date de création :
- Intérêt scientifique :
- Dernière mise à jour :

ENTITES ARCHEOLOGIQUES LIEES

nature du lien	identification

OPERATIONS ARCHEOLOGIQUES LIEES

identification

PROTECTIONS ET SERVITUDES LIEES

identification

Commentaire général sur l'EA :

.....

.....

**Enclos rectilinéaire
(complément d'information)**

Cadastre : Parcelle 158, Section F1, du 1982.

Lieu-dit IGN : Le Bas Rozel

Carte IGN : 1216 E, Série bleue – Pontorson, éd. 1988.

Coordonnées Lambert : zone 1 X = 314 425 Y = 1 099 250

Altitude NGF : 19 m

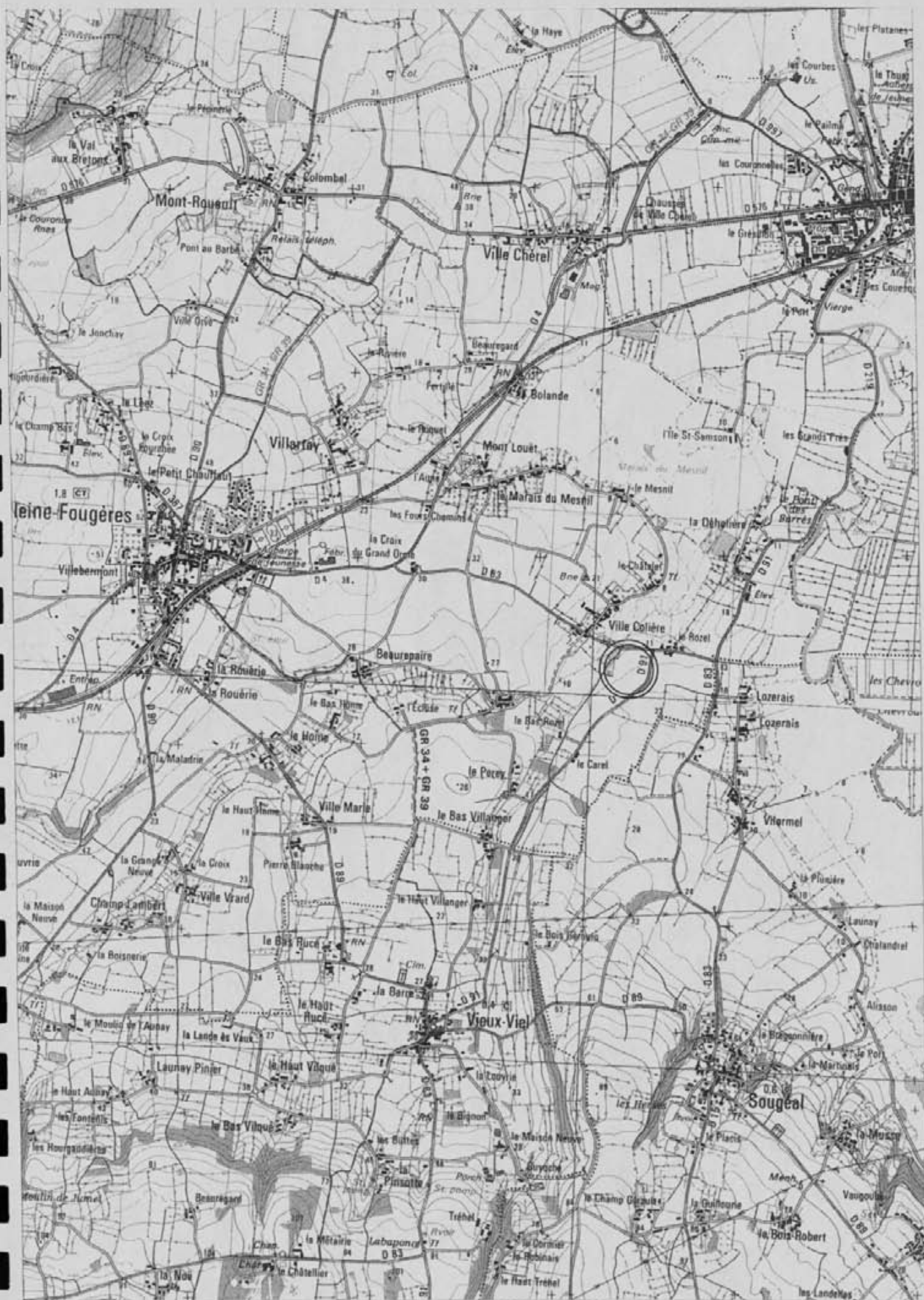
Emprise actuellement observée : 130 m X 100 m

Lors du vol du 28/06/2006, C. Bizien-Jaglin a observé un complément de tracé autour d'un enclos rectilinéaire associé à une structure ronde signalée en 1991 par Loïc Langouët. Le nouveau tracé dessine un ensemble d'enclos rectilinéaire à division interne et entrée orientée à l'est matérialisé par une interruption du tracé. Les fossés apparaissant en vert-foncé sur céréales.

Cet enclos ne présente aucune corrélation avec le parcellaire du cadastre du 19^e siècle.

Bibliographie :

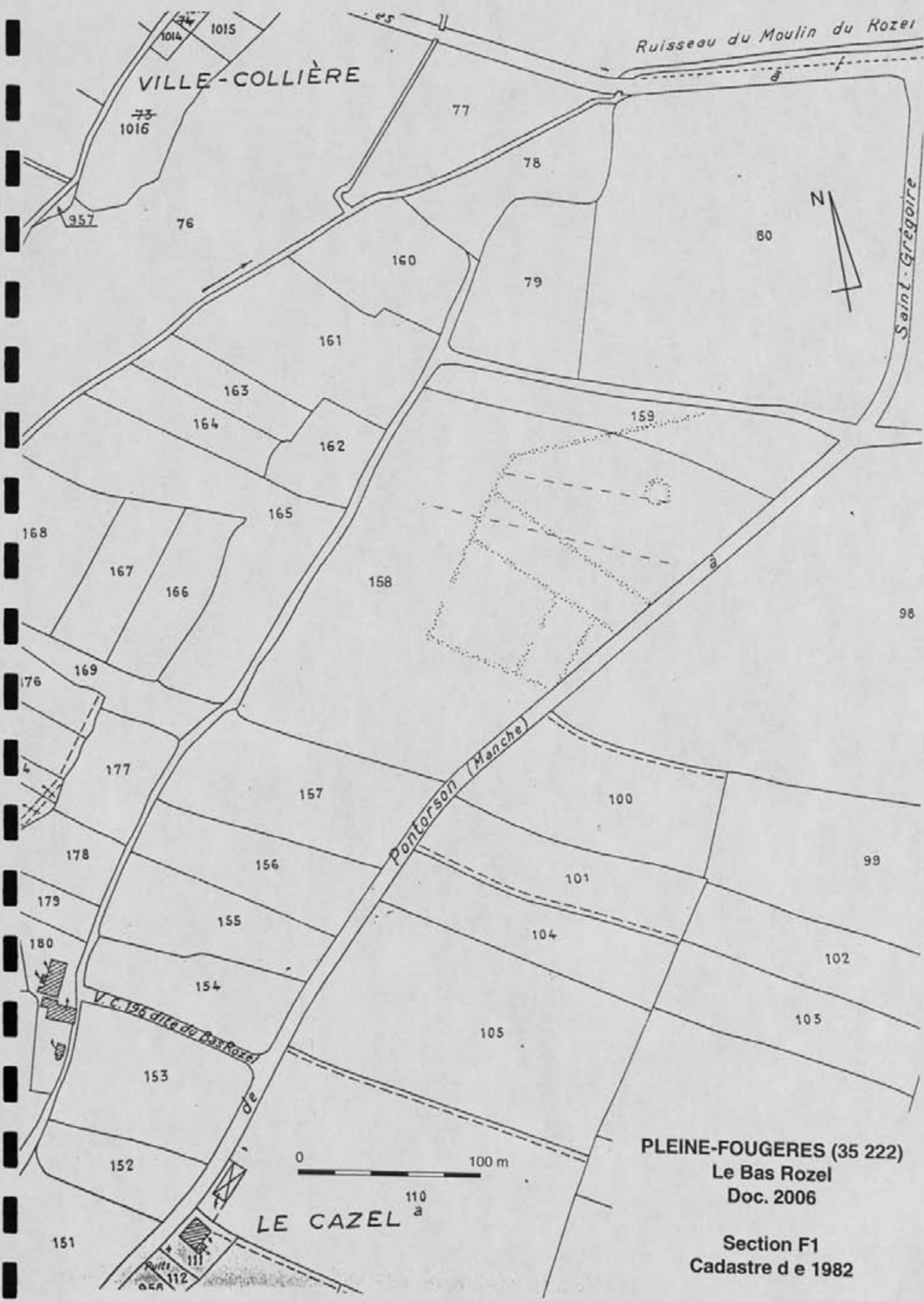
Langouët L., Faguet G., Andlauer L., 1991 = Chronique de prospection archéologique 1991 en Haute-Bretagne et Basse-Normandie, dans Dossiers du Ce.R.A.A., 19, 1991, p. 65-100.



CartoExploreur 3D - Copyright IGN - Projection Lambert II étendu / NTF - Echelle 1:25000

© FFRP pour les itinéraires et sentiers de randonnées GR®, GRP®, PR®

500 m



PLEINE-FOUGERES (35 222)
Le Bas Rozel
Doc. 2006

Section F1
Cadastre d e 1982

2006

PLEINE-FOUGERES

35 222

Le Bas Rozel

Cordonnées Lambert I
X = 314 425 Y = 1 099 250

section F1, parcelle 158
cadastre du : 1982

Cliché du 28/06/2006



FICHE D'ENREGISTREMENT DE DECOUVERTE

LOCALISATION Département : 35 commune principale: QUEBRIAC (35 233)

Nom : LA PILAIS

Lieu-dit de l'IGN et/ou adresse : LA PILAIS

Commune principale	Lieu-dit du cadastre	Année	Section(s) . Parcelle (s)
Québriac	La Pilais	1998	A2, 478, 950

Commune (s)secondaire(s)	Lieu-dit du cadastre	Année	Section (s)	Parcelle (s)

IDENTIFICATION

DESCRIPTION (les affixes 1 et 2 sont à choisir dans la liste des affixes matière, morphologie ou autre)

Structures (illimité)	Doute (?)	Affixe 1	Affixe 2	Affixe 3	Quantité
enclos		rectangulaire			

Commentaire sur les structures
apparaissant en vert-foncé sur céréales.
(complément d'information)

INTERPRETATION (les affixes 1 et 2 sont à choisir dans la liste des affixes matière, morphologie ou autre)

Nature (limité à 2)	Affixe 1	Affixe 2	Quantité

Commentaire sur l'interprétation

MOBILIER Mobilier significatif (décrit et commenté) :

Contexte du mobilier :

Lieu de dépôt du mobilier :

CHRONOLOGIE

Période de début :	?	siècle :	date :
Période de fin :	?	siècle :	date :

Attribution culturelle :

Commentaire sur la chronologie

x
x
x

GEOREFERENCES (Coordonnées de l'entité) :

Type de fond : **Lambert I**

Précision de l'emprise : 50 m X 50 m

X du centroïde : **290 825**

Y du centroïde : **1 082 400**

Z du centroïde : **37 m (NGF)**

ETAT ACTUEL

Situation : ☒ plein air ☐ Grotte, abri, souterrain ☐ Immergé

Topographie	Géologie	Géomorphologie

Enfouissement (en cm) :

Détruit : OUI NON

En élévation : OUI NON

CIRCONSTANCES DE DECOUVERTE :

Année de la découverte	Circonstance de la découverte	Inventeur/informateur
28/06/2006	Prospection aérienne	C. Bizien-Jaglin

SOURCES :(mentionner documents bibliographiques, archives, cartes, plans, photographies etc...) :

vedette	pages concernées
Rapport prospection-Inventaire nord de la Haute-Bretagne 2006 Bizien-Jaglin C., Bliard V., 2000 = Chronique de prospection 1999 dans le nord de la Haute-Bretagne et le sud de la Basse-Normandie, dans Dossiers du Ce.R.A.A., 28, 2000, p. 47-74.	

Cadre réservé au SRA

- | | |
|----------------------------|--------------------------|
| • N° Entité : | • Intérêt scientifique : |
| • Intérêt Patrimonial : | • Dernière mise à jour : |
| • Information à vérifier : | |
| • Date de création : | |

ENTITES ARCHEOLOGIQUES LIEES

nature du lien	identification

OPERATIONS ARCHEOLOGIQUES LIEES

identification

PROTECTIONS ET SERVITUDES LIEES

identification

Commentaire général sur l'EA :

.....

.....



**Enclos rectangulaire
(complément d'information)**

Cadastre : Parcelles 478, 950, Section A2, du 1998.

Lieu-dit IGN : La Pilais

Carte IGN : 1217 O, Combours, éd. 1994.

Coordonnées Lambert : zone 1 X = 290 825 Y = 1 082 400

Altitude NGF : 37 m

Emprise actuellement observée : 50 m X 50 m

Lors du vol du 28/06/2006, C. Bizien-Jaglin a observé un complément de tracé apparaissant en vert-foncé sur céréales sur un enclos rectangulaire signalé en 2000.

Cet enclos ne présente aucune corrélation avec le parcellaire du cadastre du 19^e siècle.

Bibliographie :

Bizien-Jaglin C., Bliard V., 2000 = Chronique de prospection 1999 dans le nord de la Haute-Bretagne et le sud de la Basse-Normandie, dans Dossiers du Ce.R.A.A., 28, 2000, p. 47-74.

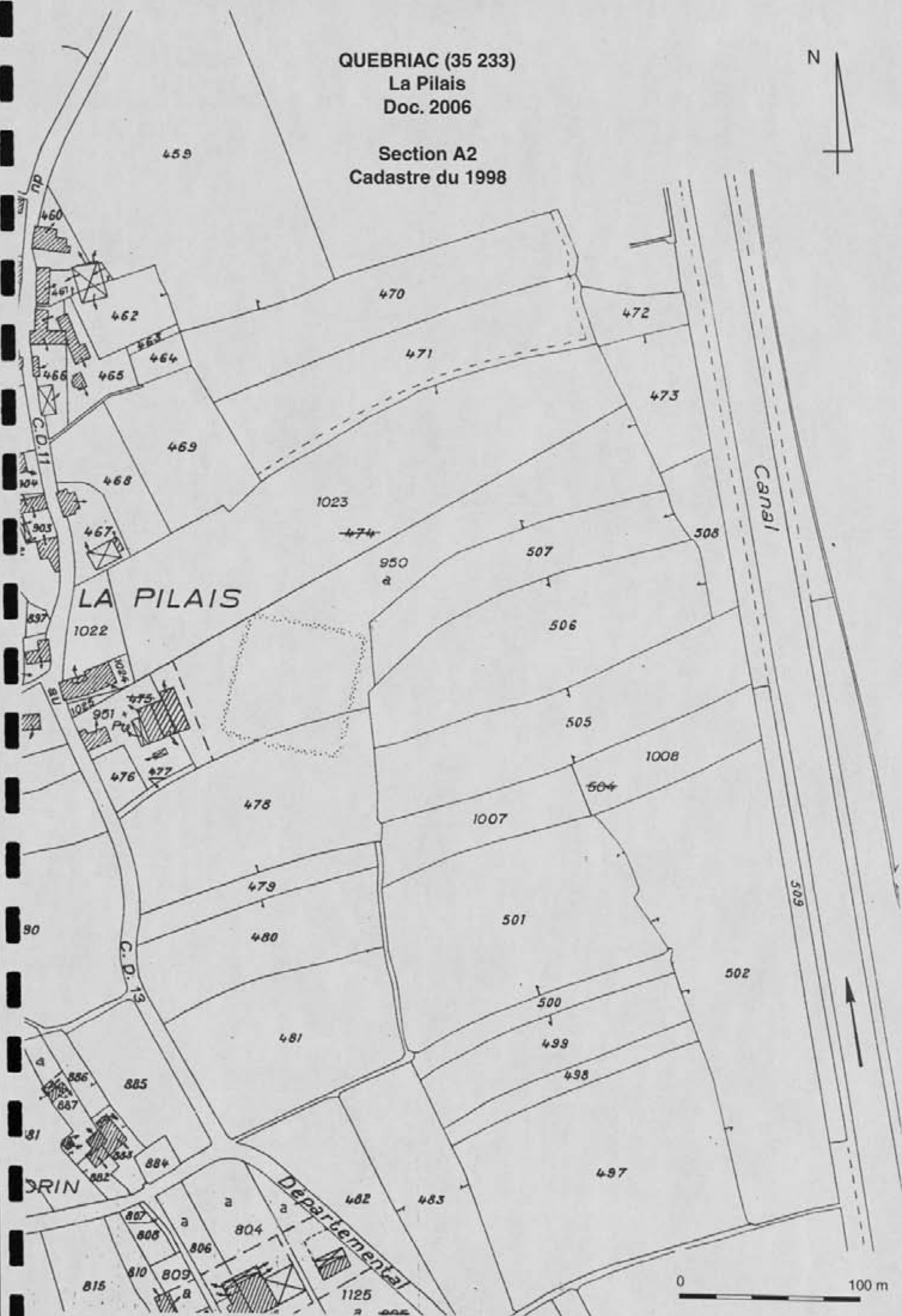
QUEBRIAC (35 233)

La Pilais

Doc. 2006

Section A2
Cadastre du 1998

N



2006

QUEBRIAC

35 233

La Pilais

Cordonnées Lambert I
X = 290 825 Y = 1 082 400

section A2, parcelle 478, 950
cadastre du : 1998

Cliché du 28/06/2006



FICHE D'ENREGISTREMENT DE DECOUVERTE

LOCALISATION Département : 35 commune principale: RIMOU (35 242)

Nom : LA COTTINE

Lieu-dit de l'IGN et/ou adresse : LA COTTINE

Commune principale	Lieu-dit du cadastre	Année	Section(s) . Parcelle (s)
Rimou	La Cottine	12/01/2007	B2, 326

Commune (s)secondaire(s)	Lieu-dit du cadastre	Année	Section (s)	Parcelle (s)

IDENTIFICATION

DESCRIPTION (les affixes 1 et 2 sont à choisir dans la liste des affixes matière, morphologie ou autre)

Structures (illimité)	Doute (?)	Affixe 1	Affixe 2	Affixe 3	Quantité
enclos		petit	carré		

Commentaire sur les structures

apparaissant en vert-foncé sur céréales.

INTERPRETATION (les affixes 1 et 2 sont à choisir dans la liste des affixes matière, morphologie ou autre)

Nature (limité à 2)	Affixe 1	Affixe 2	Quantité

Commentaire sur l'interprétation

MOBILIER Mobilier significatif (décrit et commenté) :

Contexte du mobilier :

Lieu de dépôt du mobilier :

CHRONOLOGIE

Période de début :	?	siècle :	date :
Période de fin :	?	siècle :	date :

Attribution culturelle :

Commentaire sur la chronologie

x
x
x

GEOREFERENCES (Coordonnées de l'entité) :

Type de fond : Lambert I

Précision de l'emprise : 12 m X 12 m

X du centroïde : 314 150

Y du centroïde : 1 084 014

Z du centroïde : 30 m (NGF)

ETAT ACTUEL

Situation : ☒ plein air ☐ Grotte, abri, souterrain ☐ Immergé

Topographie	Géologie	Géomorphologie

Enfouissement (en cm) :

Détruit : OUI NON

En élévation : OUI NON

CIRCONSTANCES DE DECOUVERTE :

Année de la découverte	Circonstance de la découverte	Inventeur/informateur
28/06/2006	Prospection aérienne	C. Bizien-Jaglin

SOURCES :(mentionner documents bibliographiques, archives, cartes, plans, photographies etc...) :

vedette	pages concernées
Rapport prospection-Inventaire nord de la Haute-Bretagne 2006	

Cadre réservé au SRA

- N° Entité :
- Intérêt Patrimonial :
- Information à vérifier :
- Date de création :
- Intérêt scientifique :
- Dernière mise à jour :

ENTITES ARCHEOLOGIQUES LIEES

nature du lien	identification

OPERATIONS ARCHEOLOGIQUES LIEES

identification

PROTECTIONS ET SERVITUDES LIEES

identification

Commentaire général sur l'EA :

.....

.....

Petit enclos carré

Cadastre : Parcelle 326, Section B2, du 12/01/2007.

Lieu-dit IGN : La Cottine

Carte IGN : 1217 E, Série bleue – Saint-Aubin d'Aubigné, éd. 1999.

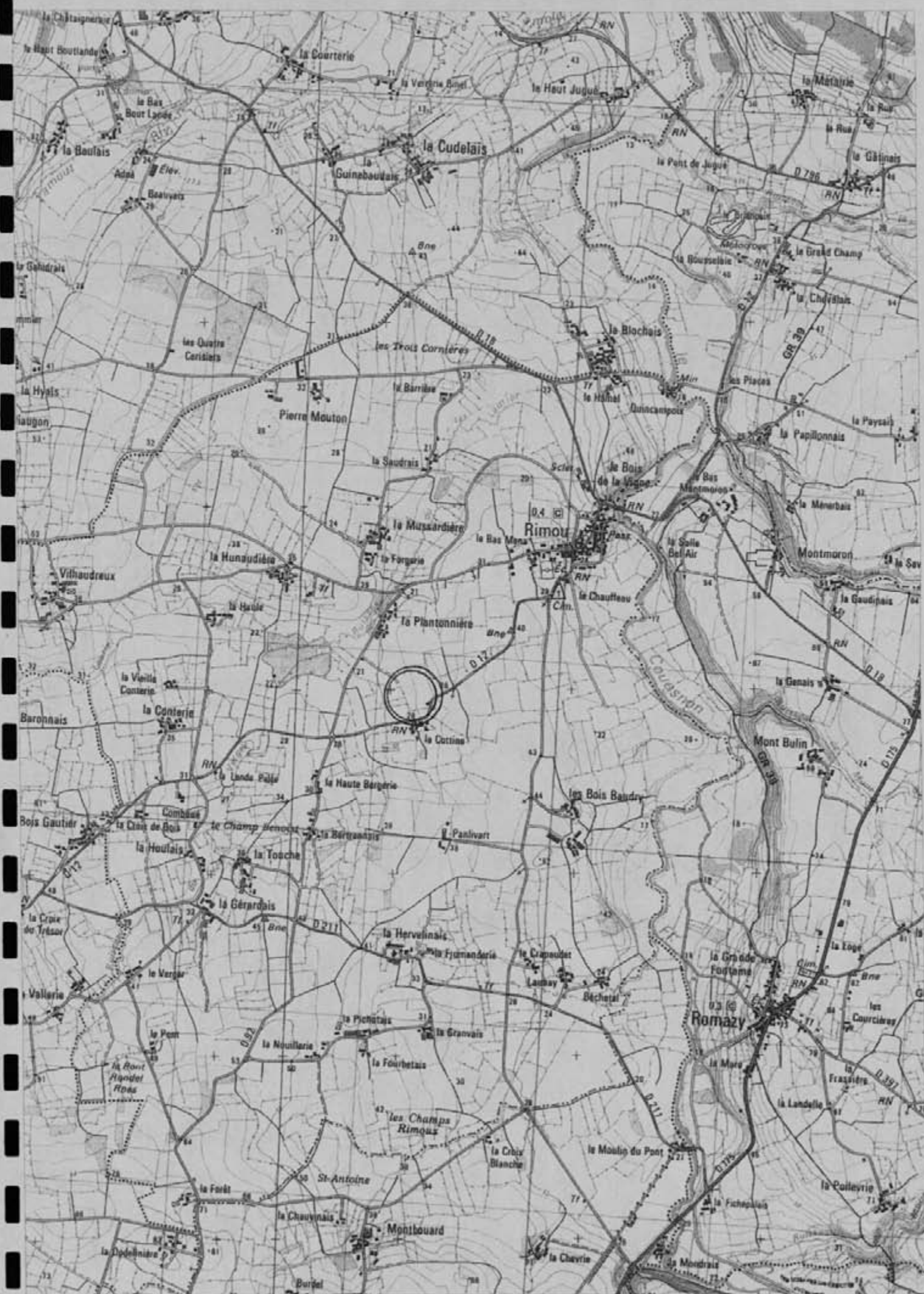
Coordonnées Lambert : zone 1 X = 314 150 Y = 1 084 014

Altitude NGF : 30 m

Emprise actuellement observée : 12 m X 12 m

Lors du vol du 28/06/2006, C. Bizien-Jaglin a observé un enclos petit carré apparaissant en vert-foncé sur céréales.

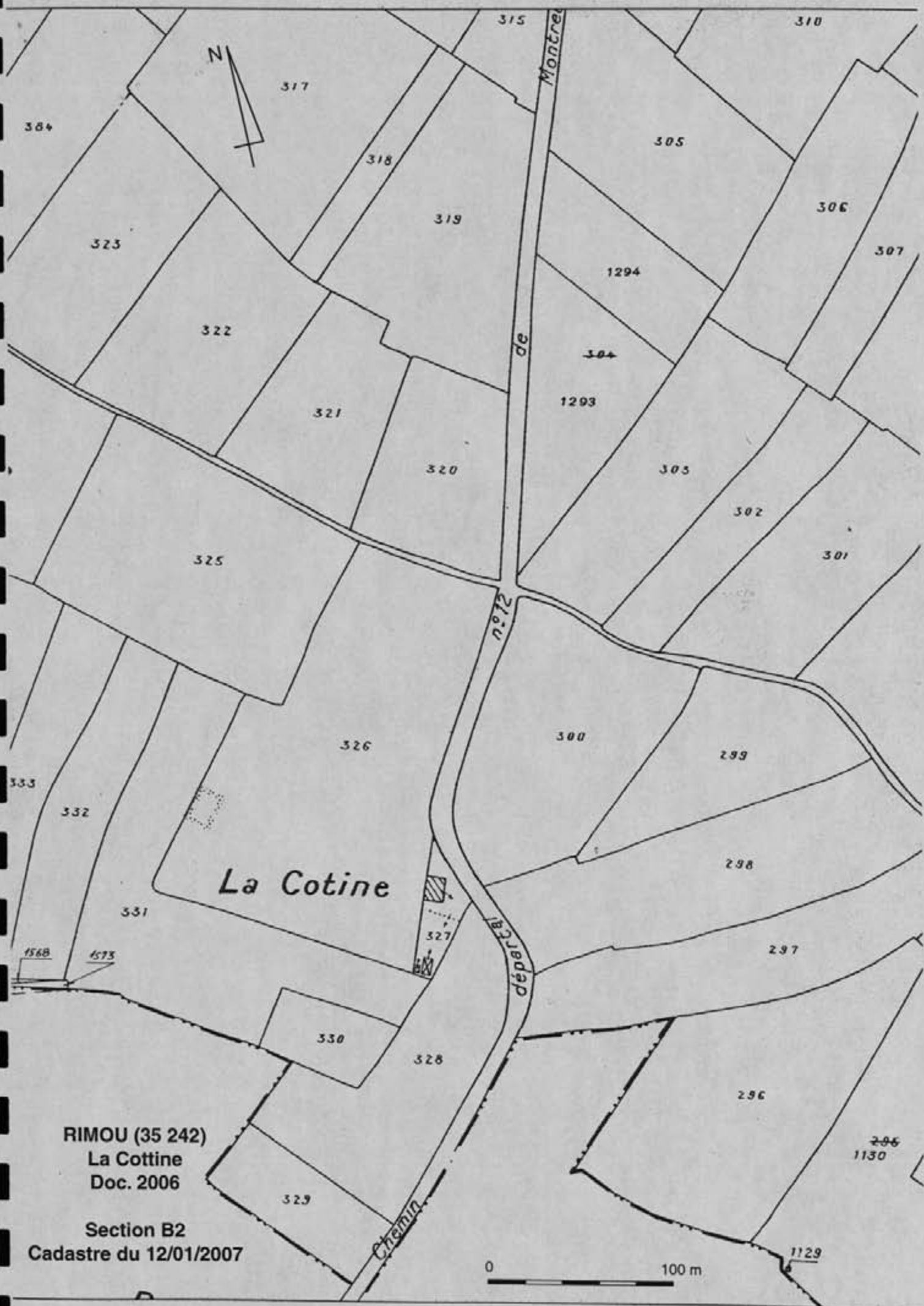
Cet enclos ne présente aucune corrélation avec le parcellaire du cadastre du 19^e siècle.



CartoExploreur 3D - Copyright IGN - Projection Lambert II étendu / NTF - Echelle 1:25000

500 m

© FFRP pour les itinéraires et sentiers de randonnées GR®, GRP®, PR®



2006

RIMOU

35 242

La Cottine

Cordonnées Lambert I
X = 314 150 Y = 1 084 014

section B2, parcelle 326
cadastre du : 12/01/2007

Cliché du 28/06/2006



FICHE D'ENREGISTREMENT DE DECOUVERTE

LOCALISATION Département : 35 commune principale: ROMAGNE (35 243)

Nom : LA TANCERAIE Lieu-dit de l'IGN et/ou adresse : LA TANCERAIE

Commune principale	Lieu-dit du cadastre	Année	Section(s) . Parcelle (s)
Romagné	La Tanceraie	12/01/2007	ZH1, 23a

Commune (s)secondaire(s)	Lieu-dit du cadastre	Année	Section (s)	Parcelle (s)

IDENTIFICATION

DESCRIPTION (les affixes 1 et 2 sont à choisir dans la liste des affixes matière, morphologie ou autre)

Structures (illimité)	Doute (?)	Affixe 1	Affixe 2	Affixe 3	Quantité
enclos		petit	carré		

Commentaire sur les structures
apparaissant en vert-foncé sur céréales.

INTERPRETATION (les affixes 1 et 2 sont à choisir dans la liste des affixes matière, morphologie ou autre)

Nature (limité à 2)	Affixe 1	Affixe 2	Quantité

Commentaire sur l'interprétation

MOBILIER Mobilier significatif (décrit et commenté) :

Contexte du mobilier :

Lieu de dépôt du mobilier :

CHRONOLOGIE

Période de début :	?	siècle :	date :
Période de fin :	?	siècle :	date :

Attribution culturelle :

Commentaire sur la chronologie

x
x
x

GEOREFERENCES (Coordonnées de l'entité) :

Type de fond : **Lambert I**

Précision de l'emprise : 20 m X 20 m

X du centroïde : **334130**

Y du centroïde : **1 076 738**

Z du centroïde : **107 m (NGF)**

ETAT ACTUEL

Situation : ☒ plein air ☐ Grotte, abri, souterrain ☐ Immergé

Topographie	Géologie	Géomorphologie

Enfouissement (en cm) :

Détruit : OUI NON

En élévation : OUI NON

CIRCONSTANCES DE DECOUVERTE :

Année de la découverte	Circonstance de la découverte	Inventeur/informateur
29/06/2006	Prospection aérienne	C. Bizien-Jaglin

SOURCES : (mentionner documents bibliographiques, archives, cartes, plans, photographies etc...) :

vedette	pages concernées
Rapport prospection-Inventaire nord de la Haute-Bretagne 2006	

Cadre réservé au SRA

- | | |
|----------------------------|--------------------------|
| • N° Entité : | |
| • Intérêt Patrimonial : | • Intérêt scientifique : |
| • Information à vérifier : | |
| • Date de création : | • Dernière mise à jour : |

ENTITES ARCHEOLOGIQUES LIEES

nature du lien	identification

OPERATIONS ARCHEOLOGIQUES LIEES

identification

PROTECTIONS ET SERVITUDES LIEES

identification

Commentaire général sur l'EA :

.....

.....



Petit enclos carré

Cadastre : Parcelle 23a, Section ZH1, du 12/01/2007.

Lieu-dit IGN : La Tanceraie

Carte IGN : 1317 est, Fougères Est, éd. 1978.

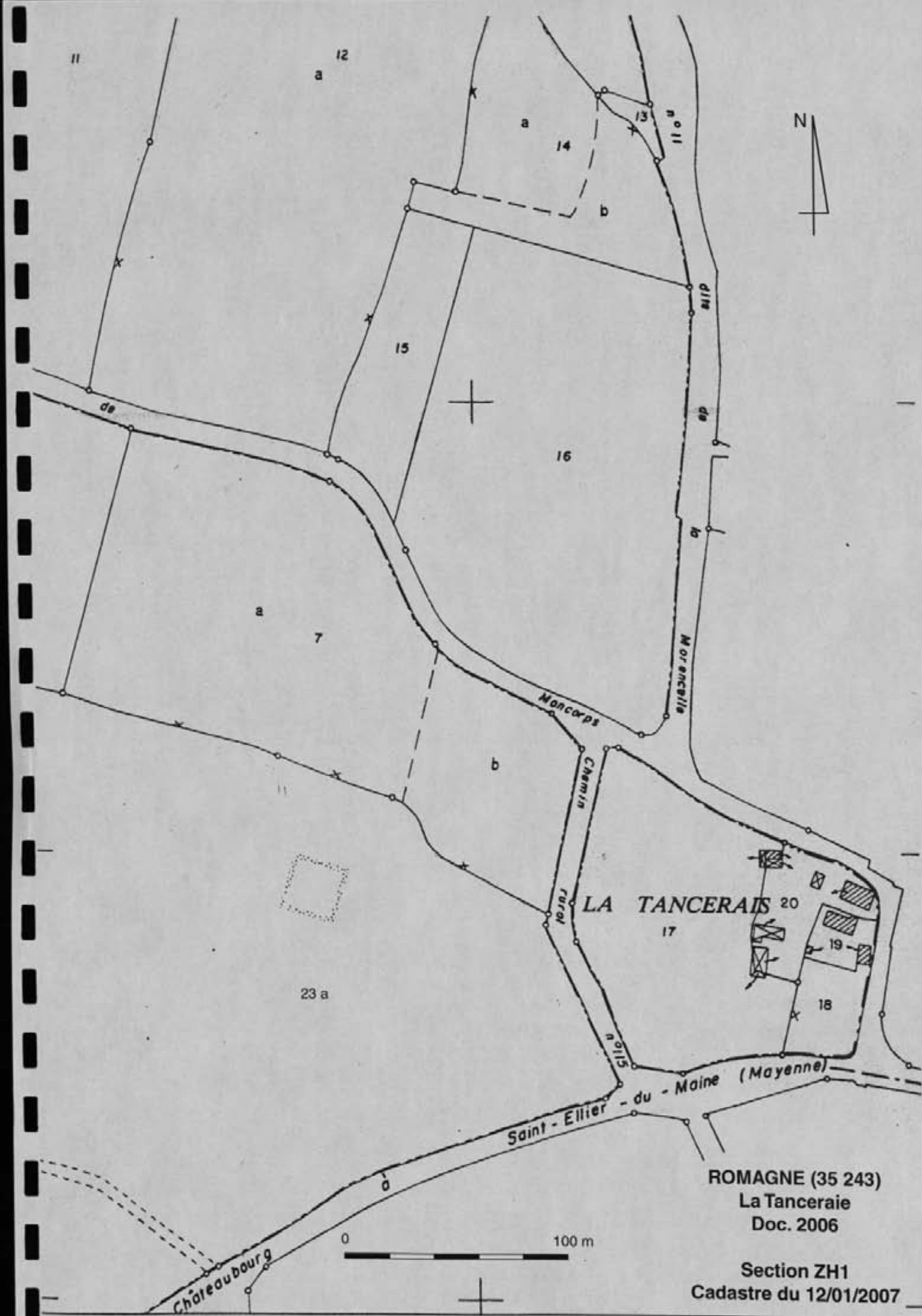
Coordonnées Lambert : zone 1 X = 334130 Y = 1 076 738

Altitude NGF : 107 m

Emprise actuellement observée : 20 m X 20 m

Lors du vol du 29/06/2006, C. Bizien-Jaglin a observé un petit enclos carré apparaissant en vert-foncé sur céréales.

Cet enclos ne présente aucune corrélation avec le parcellaire du cadastre du 19^e siècle.



2006

ROMAGNE

35 243

La Tanceraie

Cordonnées Lambert I
X = 334130 Y = 1 076 738

section ZH1, parcelle 23a
cadastre du : 12/01/2007

Cliché du 29/06/2006



FICHE D'ENREGISTREMENT DE DECOUVERTE

LOCALISATION Département : 35 commune principale: SAINT-GERMAIN-EN-COGLES (35 273

Nom : LA BASSE TULAYE

Lieu-dit de l'IGN et/ou adresse : LA BASSE TULAYE

Commune principale	Lieu-dit du cadastre	Année	Section(s) . Parcelle (s)
Saint-Germain-en-Coglès	La Basse Tulaye	12/01/2007	ZS01, 11

Commune (s)secondaire(s)	Lieu-dit du cadastre	Année	Section (s)	Parcelle (s)

IDENTIFICATION

DESCRIPTION (les affixes 1 et 2 sont à choisir dans la liste des affixes matière, morphologie ou autre)

Structures (illimité)	Doute (?)	Affixe 1	Affixe 2	Affixe 3	Quantité
enclos		rectangulaire			

Commentaire sur les structures
apparaissant en vert-foncé sur céréales.

INTERPRETATION (les affixes 1 et 2 sont à choisir dans la liste des affixes matière, morphologie ou autre)

Nature (limité à 2)	Affixe 1	Affixe 2	Quantité

Commentaire sur l'interprétation

MOBILIER Mobilier significatif (décrit et commenté) :

Contexte du mobilier :

Lieu de dépôt du mobilier :

CHRONOLOGIE

Période de début :	?	siècle :	date :
Période de fin :	?	siècle :	date :

Attribution culturelle :

Commentaire sur la chronologie

x
x
x

GEOREFERENCES (Coordonnées de l'entité) :

Type de fond : Lambert I

Précision de l'emprise : 60 m X 40 m

X du centroïde : 337 865

Y du centroïde : 1 083 620

Z du centroïde : 126 m (NGF)

ETAT ACTUEL

Situation : ☒ plein air ☐ Grotte, abri, souterrain ☐ Immergé

Topographie	Géologie	Géomorphologie

Enfouissement (en cm) :

Détruit : OUI NON

En élévation : OUI NON

CIRCONSTANCES DE DECOUVERTE :

Année de la découverte	Circonstance de la découverte	Inventeur/informateur
08/09/2006	Prospection aérienne	C. Bizien-Jaglin

SOURCES :(mentionner documents bibliographiques, archives, cartes, plans, photographies etc...) :

vedette	pages concernées
Rapport prospection-Inventaire nord de la Haute-Bretagne 2006	

Cadre réservé au SRA

- N° Entité :
- Intérêt Patrimonial :
- Information à vérifier :
- Date de création :
- Intérêt scientifique :
- Dernière mise à jour :

ENTITES ARCHEOLOGIQUES LIEES

nature du lien	identification

OPERATIONS ARCHEOLOGIQUES LIEES

identification

PROTECTIONS ET SERVITUDES LIEES

identification

Commentaire général sur l'EA :

.....

.....

Enclos rectangulaire

Cadastre : Parcelle 11, Section ZS01, du 12/01/2007.

Lieu-dit IGN : La Basse Tulaye

Carte IGN : 1317 est, Fougères Est, éd. 1978.

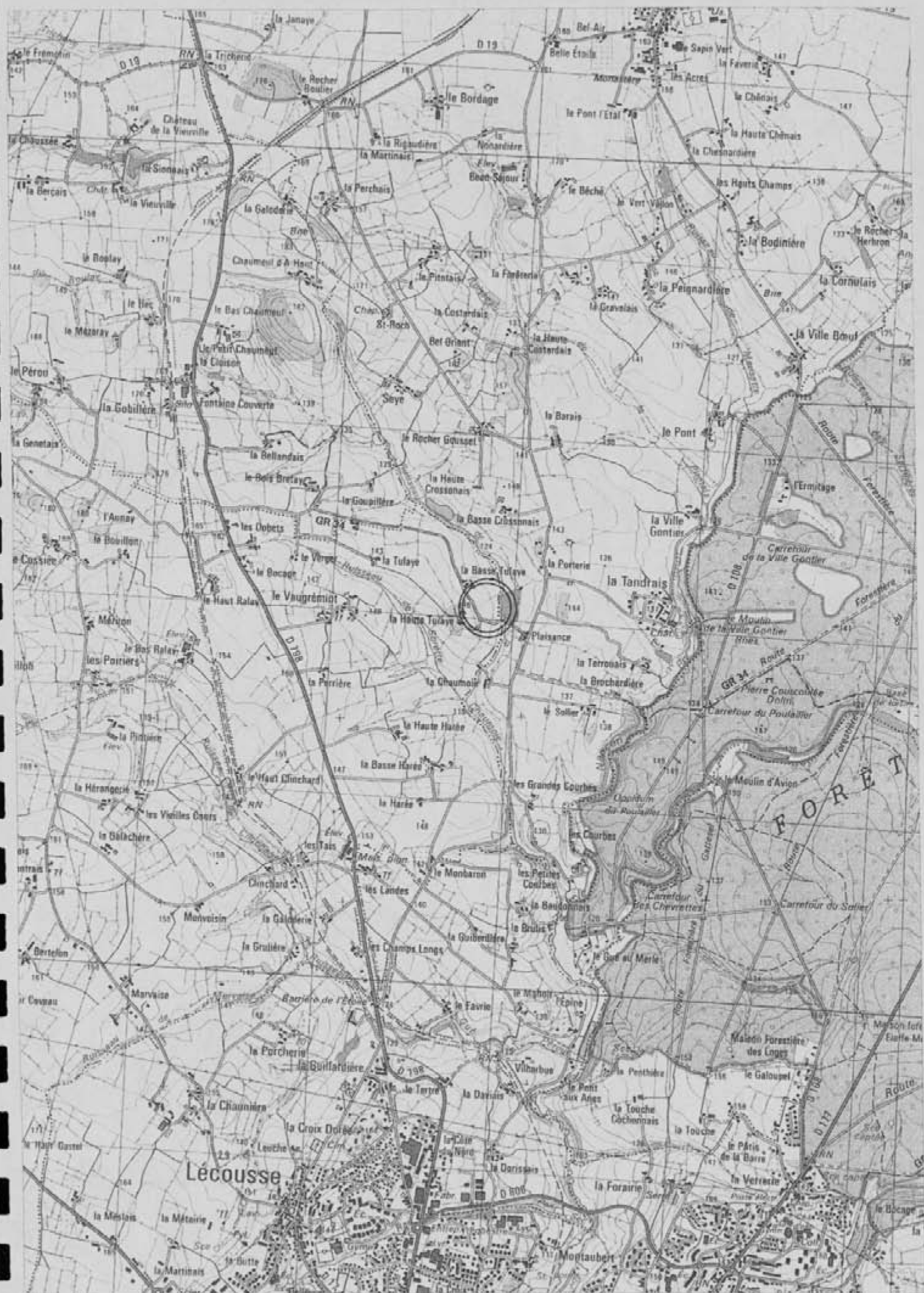
Coordonnées Lambert : zone 1 X = 337 865 Y = 1 083 620

Altitude NGF : 126 m

Emprise actuellement observée : 60 m X 40 m

Lors du vol du 08/09/2006, C. Bizien-Jaglin a observé un enclos rectangulaire apparaissant en vert-foncé sur céréales. .

Cet enclos ne présente aucune corrélation avec le parcellaire du cadastre du 19^e siècle.



LA BASSE TULAIS

HAUTE TULAIS

SAINT-GERMAIN-EN-COGLES (35 273)

La Basse Tulaye

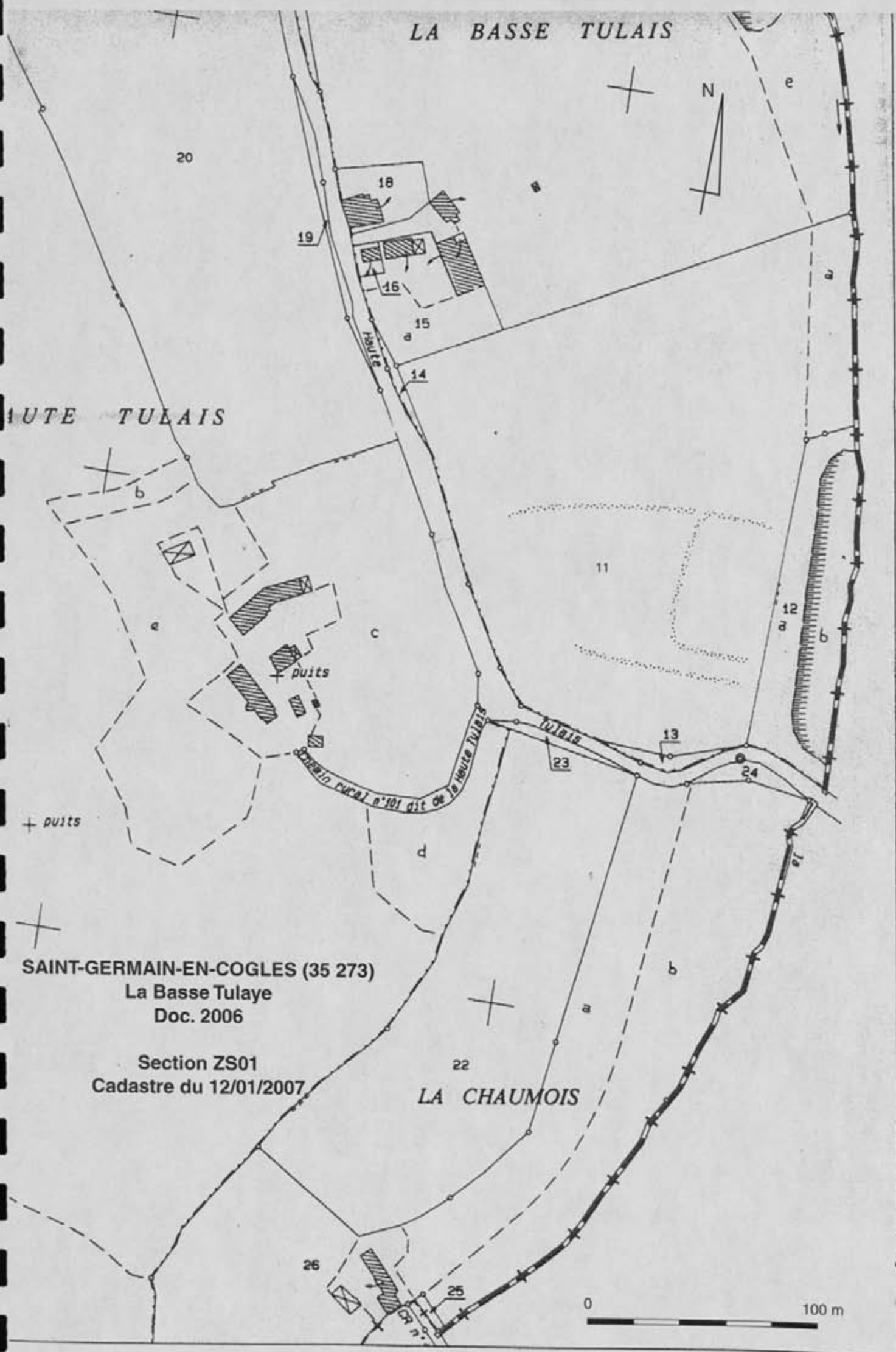
Doc. 2006

Section ZS01

Cadastre du 12/01/2007

LA CHAUMOIS

0 100 m



2006

SAINT-GERMAIN-EN-COGLES

35 273

La Basse Tulaye

Cordonnées Lambert I
X = 337 865 Y = 1 083 620

section ZS01, parcelle 11
cadastre du : 12/01/2007

Cliché du 08/09/2006



FICHE D'ENREGISTREMENT DE DECOUVERTE

LOCALISATION Département : 35 commune principale: SAINT-MELOIR-DES-ONDES (35 299)
 Nom : LA GRANDE FONTAINE Lieu-dit de l'IGN et/ou adresse : LA GRANDE FONTAINE

Commune principale	Lieu-dit du cadastre	Année	Section(s) . Parcelle (s)
Saint-Méloir-des-Ondes	La Grande Fontaine	23/01/2007	R1, 12

Commune (s)secondaire(s)	Lieu-dit du cadastre	Année	Section (s)	Parcelle (s)

IDENTIFICATION

DESCRIPTION (les affixes 1 et 2 sont à choisir dans la liste des affixes matière, morphologie ou autre)

Structures (illimité)	Doute (?)	Affixe 1	Affixe 2	Affixe 3	Quantité
enclos		complexe			

Commentaire sur les structures
 apparaissant en vert-foncé sur céréales.

INTERPRETATION (les affixes 1 et 2 sont à choisir dans la liste des affixes matière, morphologie ou autre)

Nature (limité à 2)	Affixe 1	Affixe 2	Quantité

Commentaire sur l'interprétation

MOBILIER Mobilier significatif (décrit et commenté) :

Contexte du mobilier :

Lieu de dépôt du mobilier :

CHRONOLOGIE

Période de début :	?	siècle :	date :
Période de fin :	?	siècle :	date :

Attribution culturelle :

Commentaire sur la chronologie

x
x
x

GEOREFERENCES (Coordonnées de l'entité) :

Type de fond : **Lambert I**

Précision de l'emprise : 10 m X 80 m

X du centroïde : **286 600**

Y du centroïde : **1 111 680**

Z du centroïde : **48 m (NGF)**

ETAT ACTUEL

Situation : ☒ plein air ☐ Grotte, abri, souterrain ☐ Immergé

Topographie	Géologie	Géomorphologie

Enfouissement (en cm) :

Détruit : OUI NON

En élévation : OUI NON

CIRCONSTANCES DE DECOUVERTE :

Année de la découverte	Circonstance de la découverte	Inventeur/informateur
28/06/2006	Prospection aérienne	C. Bizien-Jaglin

SOURCES :(mentionner documents bibliographiques, archives, cartes, plans, photographies etc...) :

vedette	pages concernées
Rapport prospection-Inventaire nord de la Haute-Bretagne 2006	

Cadre réservé au SRA

- | | |
|----------------------------|--------------------------|
| • N° Entité : | |
| • Intérêt Patrimonial : | • Intérêt scientifique : |
| • Information à vérifier : | |
| • Date de création : | • Dernière mise à jour : |

ENTITES ARCHEOLOGIQUES LIEES

nature du lien	identification

OPERATIONS ARCHEOLOGIQUES LIEES

identification

PROTECTIONS ET SERVITUDES LIEES

identification

Commentaire général sur l'EA :

.....

.....

Enclos complexe

Cadastre : Parcelle 12, Section R1, du 23/01/2007.

Lieu-dit IGN : La Grande Fontaine

Carte IGN : 1116 ET, Top 25, Saint-Malo, éd. 2000.

Coordonnées Lambert : zone 1 X = 286 600 Y = 1 111 680

Altitude NGF : 48 m

Emprise actuellement observée : 10 m X 80 m

Lors du vol du 28/06/2006, C. Bizien-Jaglin a observé un enclos complexe apparaissant en vert-foncé sur céréales. .

Cet enclos ne présente aucune corrélation avec le parcellaire du cadastre du 19^e siècle.





SAINT-MELOIR-DES-ONDES (35 299)

La Grande Fontaine

Doc. 2006

Section R1

Cadastre du 23/01/2007

2006

SAINT-MELOIR-DES-ONDES

35 299

La Grande Fontaine

Cordonnées Lambert I
X = 286 600 Y = 1 111 680

section R1, parcelle 12
cadastre du : 23/01/2007

Cliché du 28/06/2006



FICHE D'ENREGISTREMENT DE DECOUVERTE

LOCALISATION Département : 35 commune principale: LA SELLE-EN-COGLES (35 323)

Nom : LA VIEUVILLE Lieu-dit de l'IGN et/ou adresse : LA VIEUVILLE

Commune principale	Lieu-dit du cadastre	Année	Section(s) . Parcelle (s)
La Selle-en-Coglès	La Vieuville	12/01/2007	ZH1, 44a

Commune (s)secondaire(s)	Lieu-dit du cadastre	Année	Section (s)	Parcelle (s)

IDENTIFICATION

DESCRIPTION (les affixes 1 et 2 sont à choisir dans la liste des affixes matière, morphologie ou autre)

Structures (illimité)	Doute (?)	Affixe 1	Affixe 2	Affixe 3	Quantité
enclos		carré			

Commentaire sur les structures
apparaissant en vert-foncé sur céréales

INTERPRETATION (les affixes 1 et 2 sont à choisir dans la liste des affixes matière, morphologie ou autre)

Nature (limité à 2)	Affixe 1	Affixe 2	Quantité

Commentaire sur l'interprétation

MOBILIER Mobilier significatif (décrit et commenté) :

Contexte du mobilier : Lieu de dépôt du mobilier :

CHRONOLOGIE

Période de début :	?	siècle :	date :
Période de fin :	?	siècle :	date :

Attribution culturelle :

Commentaire sur la chronologie

x
x
x

GEOREFERENCES (Coordonnées de l'entité) :

Type de fond : **Lambert I**

Précision de l'emprise : 35 m X 35 m

X du centroïde : **329 020**

Y du centroïde : **1 086 920**

Z du centroïde : **124 m (NGF)**

ETAT ACTUEL

Situation : ☒ plein air ☐ Grotte, abri, souterrain ☐ Immergé

Topographie	Géologie	Géomorphologie

Enfouissement (en cm) :

Détruit : OUI NON

En élévation : OUI NON

CIRCONSTANCES DE DECOUVERTE :

Année de la découverte	Circonstance de la découverte	Inventeur/informateur
29/06/2006	Prospection aérienne	C. Bizien-Jaglin

SOURCES :(mentionner documents bibliographiques, archives, cartes, plans, photographies etc...) :

vedette	pages concernées
Rapport prospection-Inventaire nord de la Haute-Bretagne 2006	

Cadre réservé au SRA

- N° Entité :
- Intérêt Patrimonial :
- Information à vérifier :
- Date de création :
- Intérêt scientifique :
- Dernière mise à jour :

ENTITES ARCHEOLOGIQUES LIEES

nature du lien	identification

OPERATIONS ARCHEOLOGIQUES LIEES

identification

PROTECTIONS ET SERVITUDES LIEES

identification

Commentaire général sur l'EA :

.....

.....

Enclos carré

Cadastre : Parcelle 44a, Section ZH1, du 12/01/2007.

Lieu-dit IGN : La Vieuville

Carte IGN : 1316 O, Série bleue - St-James, 1990.

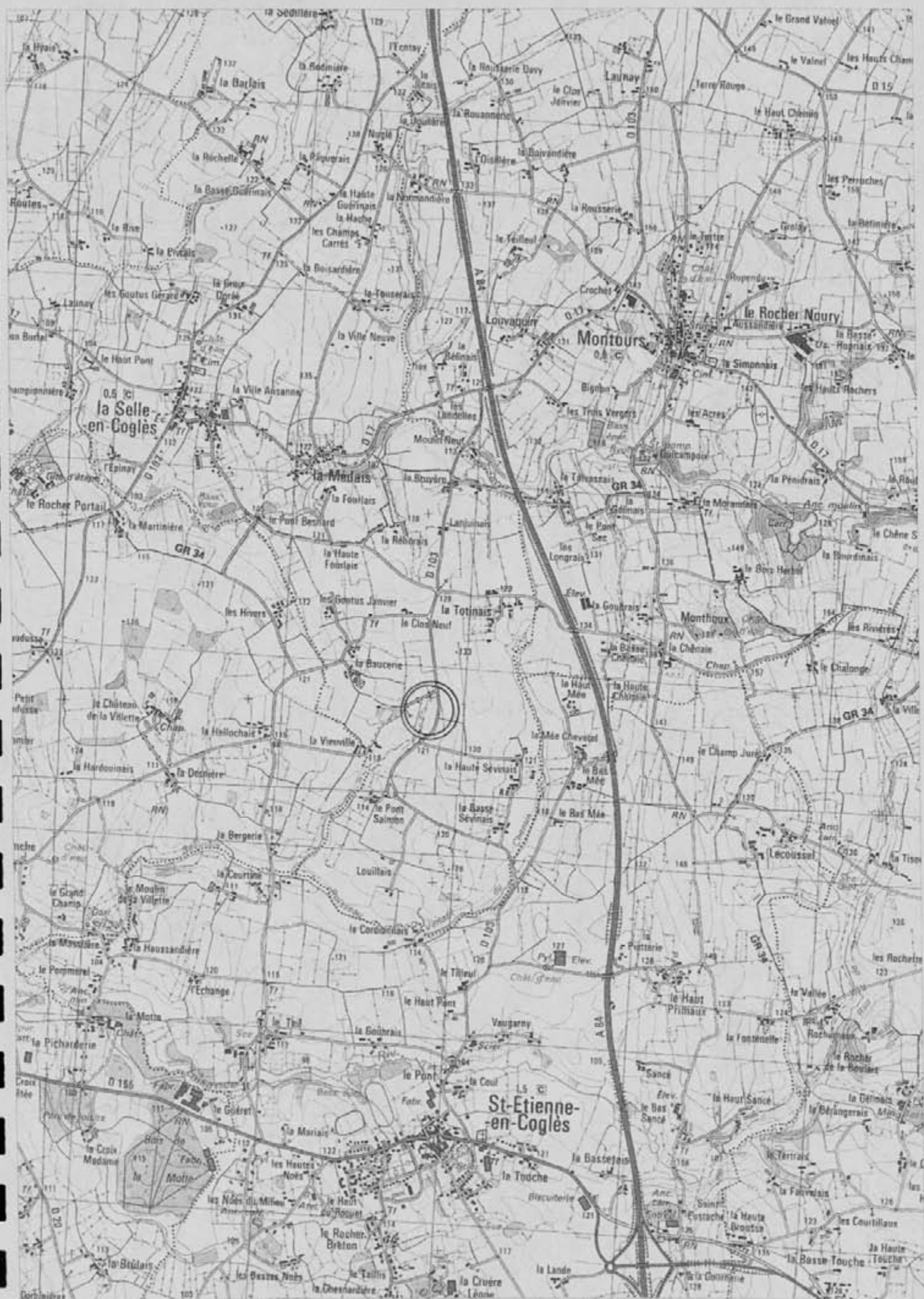
Coordonnées Lambert : zone 1 X = 329 020 Y = 1 086 920

Altitude NGF : 124 m

Emprise actuellement observée : 35 m X 35 m

Lors du vol du 29/06/2006, C. Bizien-Jaglin a observé un enclos carré apparaissant en vert-foncé sur céréales.

Cet enclos ne présente aucune corrélation avec le parcellaire du cadastre du 19^e siècle.





LES LOUVIÈRES

39

57



42



46

7

48

a

45

b

44

a

38

LA VIEUVILLE



37

chemin
des
sources

Route

Vole
communale

n° 1

venant

LA SELLE-EN-COGLES (35 323)

La Vieuville

Doc. 2006

Section ZH1

Cadastre du 12/01/2007

0 100 m

328 000

329 000

2006

LA SELLE-EN-COGLES

35 323

La Vieuville

Cordonnées Lambert I
X = 329 020 Y = 1 086 920

section ZH1, parcelle 44a
cadastre du : 12/01/2007

Cliché du 29/06/2006



FICHE D'ENREGISTREMENT DE DECOUVERTE

LOCALISATION Département : 35 commune principale: TREMBLAY (35 341)

Nom : LA CHAMPAS Lieu-dit de l'IGN et/ou adresse : LA CHAMPAS

Commune principale	Lieu-dit du cadastre	Année	Section(s) . Parcelle (s)
Tremblay	La Champas	12/01/2007	B1, 313, 2125, 2105, 2144

Commune (s)secondaire(s)	Lieu-dit du cadastre	Année	Section (s)	Parcelle (s)

IDENTIFICATION

DESCRIPTION (les affixes 1 et 2 sont à choisir dans la liste des affixes matière, morphologie ou autre)

Structures (illimité)	Doute (?)	Affixe 1	Affixe 2	Affixe 3	Quantité
enclos		quadrangulaire	complexe		

Commentaire sur les structures
apparaissant en vert-foncé sur céréales.

INTERPRETATION (les affixes 1 et 2 sont à choisir dans la liste des affixes matière, morphologie ou autre)

Nature (limité à 2)	Affixe 1	Affixe 2	Quantité

Commentaire sur l'interprétation

MOBILIER Mobilier significatif (décrit et commenté) :

Contexte du mobilier : Lieu de dépôt du mobilier :

CHRONOLOGIE

Période de début :	?	siècle :	date :
Période de fin :	?	siècle :	date :

Attribution culturelle :

Commentaire sur la chronologie

x
x
x

GEOREFERENCES (Coordonnées de l'entité) :

Type de fond : **Lambert I**

Précision de l'emprise : 150 m X 125 m

X du centroïde : **318950**

Y du centroïde : **1087550**

Z du centroïde : **78 m (NGF)**

ETAT ACTUEL

Situation : ☒ plein air ☐ Grotte, abri, souterrain ☐ Immergé

Topographie	Géologie	Géomorphologie

Enfouissement (en cm) :

Détruit : OUI NON

En élévation : OUI NON

CIRCONSTANCES DE DECOUVERTE :

Année de la découverte	Circonstance de la découverte	Inventeur/informateur
29/06/2006	Prospection aérienne	C. Bizien-Jaglin

SOURCES :(mentionner documents bibliographiques, archives, cartes, plans, photographies etc...) :

vedette	pages concernées
Rapport prospection-Inventaire nord de la Haute-Bretagne 2006	

Cadre réservé au SRA

- N° Entité :
- Intérêt Patrimonial :
- Information à vérifier :
- Date de création :
- Intérêt scientifique :
- Dernière mise à jour :

ENTITES ARCHEOLOGIQUES LIEES

nature du lien	identification

OPERATIONS ARCHEOLOGIQUES LIEES

identification

PROTECTIONS ET SERVITUDES LIEES

identification

Commentaire général sur l'EA :

.....

.....



Enclos quadrangulaire complexe

Cadastre : Parcelles 313, 2125, 2105, 2144, Section B1, du 12/01/2007.

Lieu-dit IGN : La Champas

Carte IGN : 1216 E, Série bleue – Pontorson, éd. 1988.

Coordonnées Lambert : zone 1 X = 318950 Y = 1087550

Altitude NGF : 78 m

Emprise actuellement observée : 150 m X 125 m

Lors du vol du 29/06/2006, C. Bizien-Jaglin a observé un enclos quadrangulaire associé à une enceinte courbe apparaissant en vert-foncé sur céréales. .

Cet enclos ne présente aucune corrélation avec le parcellaire du cadastre du 19^e siècle .



CartoExploreur 3D - Copyright IGN - Projection Lambert II étendu / NTF - Echelle 1:25000

500 m

© FFRP pour les itinéraires et sentiers de randonnées GR®, GRP®, PR®

2006

TREMBLAY

35 341

La Champas

Cordonnées Lambert I
X = 318950 Y = 1087550

section B1, parcelle 313, 2125, 2105, 2144
cadastre du : 12/01/2007

Cliché du 29/06/2006



FICHE D'ENREGISTREMENT DE DECOUVERTE

LOCALISATION Département : 35 commune principale: TREMBLAY (35 341)

Nom : LE GRAND MAZET Lieu-dit de l'IGN et/ou adresse : LE GRAND MAZET

Commune principale	Lieu-dit du cadastre	Année	Section(s) . Parcelle (s)
Tremblay	Le Grand Mazet	12/01/2007	B1, 257

Commune (s)secondaire(s)	Lieu-dit du cadastre	Année	Section (s)	Parcelle (s)

IDENTIFICATION

DESCRIPTION (les affixes 1 et 2 sont à choisir dans la liste des affixes matière, morphologie ou autre)

Structures (illimité)	Doute (?)	Affixe 1	Affixe 2	Affixe 3	Quantité
enclos		quadrangulaire			

Commentaire sur les structures
apparaissant en vert-foncé sur céréales.

INTERPRETATION (les affixes 1 et 2 sont à choisir dans la liste des affixes matière, morphologie ou autre)

Nature (limité à 2)	Affixe 1	Affixe 2	Quantité

Commentaire sur l'interprétation

MOBILIER Mobilier significatif (décrit et commenté) :

Contexte du mobilier : Lieu de dépôt du mobilier :

CHRONOLOGIE

Période de début :	?	siècle :	date :
Période de fin :	?	siècle :	date :

Attribution culturelle :

Commentaire sur la chronologie

x
x
x

GEOREFERENCES (Coordonnées de l'entité) :

Type de fond : Lambert I

Précision de l'emprise : 125 m X 75 m

X du centroïde : 318 715

Y du centroïde : 1 087 000

Z du centroïde : 77 m (NGF)

ETAT ACTUEL

Situation : ☒ plein air ☐ Grotte, abri, souterrain ☐ Immergé

Topographie	Géologie	Géomorphologie

Enfouissement (en cm) :

Détruit : OUI NON

En élévation : OUI NON

CIRCONSTANCES DE DECOUVERTE :

Année de la découverte	Circonstance de la découverte	Inventeur/informateur
29/06/2006	Prospection aérienne	C. Bizien-Jaglin

SOURCES : (mentionner documents bibliographiques, archives, cartes, plans, photographies etc...) :

vedette	pages concernées
Rapport prospection-Inventaire nord de la Haute-Bretagne 2006	

Cadre réservé au SRA

- N° Entité :
- Intérêt Patrimonial :
- Information à vérifier :
- Date de création :
- Intérêt scientifique :
- Dernière mise à jour :

ENTITES ARCHEOLOGIQUES LIEES

nature du lien	identification

OPERATIONS ARCHEOLOGIQUES LIEES

identification

PROTECTIONS ET SERVITUDES LIEES

identification

Commentaire général sur l'EA :



Enclos quadrangulaire

Cadastre : Parcelle 257, Section B1, du 12/01/2007.

Lieu-dit IGN : Le Grand Mazet

Carte IGN : 1216 E, Série bleue – Pontorson, éd. 1988.

Coordonnées Lambert : zone 1 X = 318 715 Y = 1 087 000

Altitude NGF : 77 m

Emprise actuellement observée : 125 m X 75 m

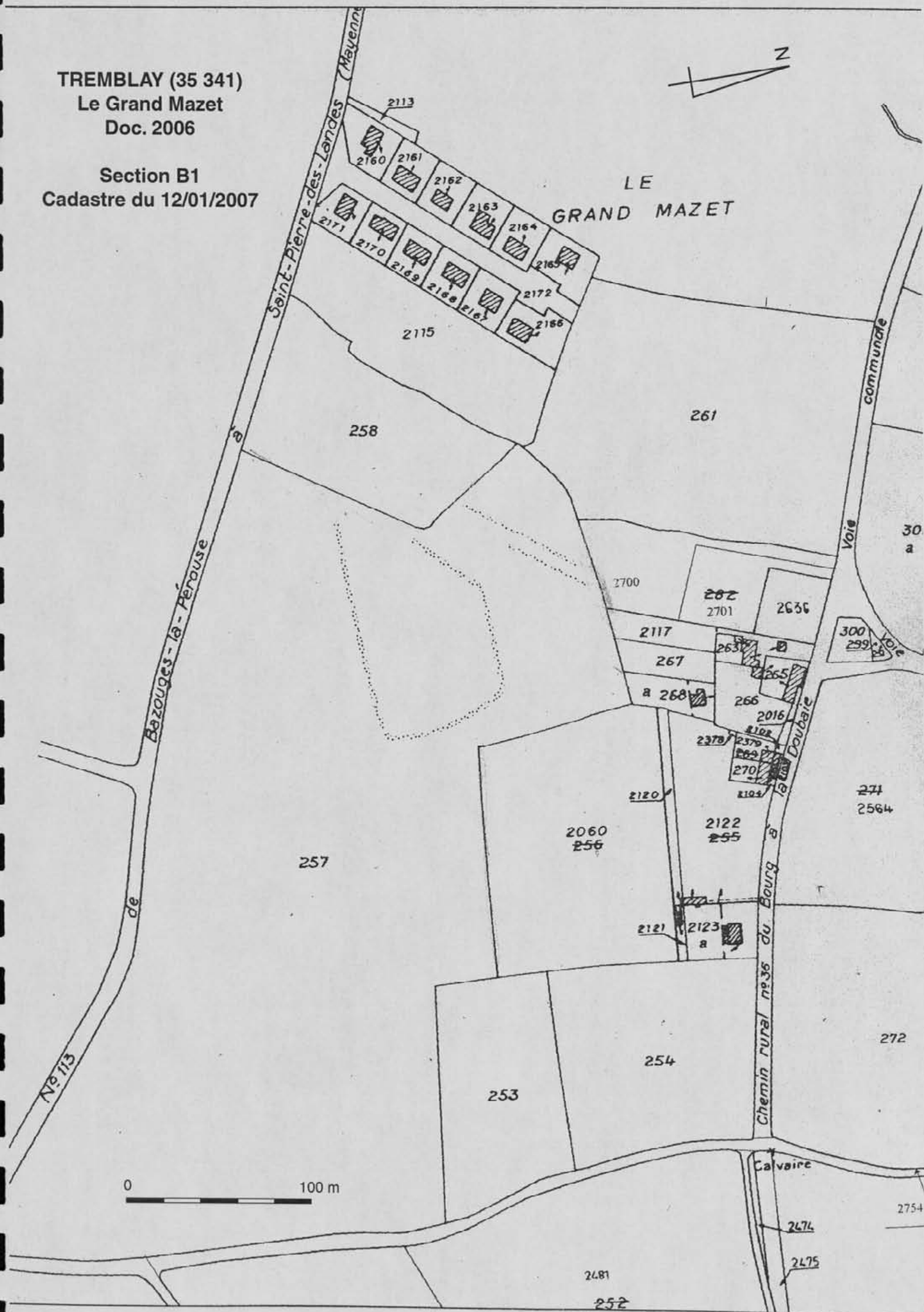
Lors du vol du 29/06/2006, C. Bizien-Jaglin a observé un enclos quadrangulaire apparaissant en vert-foncé sur céréales.

Cet enclos ne présente aucune corrélation avec le parcellaire du cadastre du 19^e siècle.



TREMBLAY (35 341)
Le Grand Mazet
Doc. 2006

Section B1
Cadastre du 12/01/2007



2006

TREMBLAY

35 341

Le Grand Mazet

Cordonnées Lambert I
X = 318 715 Y = 1 087 000

section B1, parcelle 257
cadastre du : 12/01/2007

Cliché du 29/06/2006



BIZIEN-JAGLIN Catherine

DRAC-SRA

16 FEV 2007

COURRIER ARRIVEE

PROSPECTION - INVENTAIRE

NORD DE LA HAUTE-BRETAGNE

**ARRONDISSEMENTS DE DINAN (22), SAINT-BRIEUC (22),
FOUGERES (35), SAINT-MALO (35)**

REGION BRETAGNE

2006

AUTORISATION N° 2006 – 202 du 29 mai 2006

TOME 2/4

COMPILATION DES FICHES DES COTES-D'ARMOR

Communes de Andel à Mégrit



Avec l'aide de :

**CONSEIL GENERAL
DES COTES-D'ARMOR**

**MINISTERE DE LA CULTURE
D.R.A.C. BRETAGNE
S.R.A. BRETAGNE**

2240

b

FICHE D'ENREGISTREMENT DE DECOUVERTE

LOCALISATION Département : 22 commune principale: ANDEL (22002)

Nom : LA LANDE Lieu-dit de l'IGN et/ou adresse : LA LANDE

Commune principale	Lieu-dit du cadastre	Année	Section(s) . Parcelle (s)
Andel	La Lande	19/01/2007	ZD, 136

Commune (s)secondaire(s)	Lieu-dit du cadastre	Année	Section (s)	Parcelle (s)

IDENTIFICATION

DESCRIPTION (les affixes 1 et 2 sont à choisir dans la liste des affixes matière, morphologie ou autre)

Structures (illimité)	Doute (?)	Affixe 1	Affixe 2	Affixe 3	Quantité
enclos		rectangulaire	petit		

Commentaire sur les structures
apparaissant en vert-foncé sur céréales

INTERPRETATION (les affixes 1 et 2 sont à choisir dans la liste des affixes matière, morphologie ou autre)

Nature (limité à 2)	Affixe 1	Affixe 2	Quantité

Commentaire sur l'interprétation

MOBILIER Mobilier significatif (décrit et commenté) :

Contexte du mobilier :

Lieu de dépôt du mobilier :

CHRONOLOGIE

Période de début :	?	siècle :	date :
Période de fin :	?	siècle :	date :

Attribution culturelle :

Commentaire sur la chronologie

X
X
X

GEOREFERENCES (Coordonnées de l'entité) :

Type de fond : Lambert I

Précision de l'emprise : 20 m X 30 m

X du centroïde : 239 800

Y du centroïde : 1 099 200

Z du centroïde : 73 m (NGF)

ETAT ACTUEL

Situation : ☒ plein air ☐ Grotte, abri, souterrain ☐ Immergé

Topographie	Géologie	Géomorphologie

Enfouissement (en cm) :

Détruit : OUI NON

En élévation : OUI NON

CIRCONSTANCES DE DECOUVERTE :

Année de la découverte	Circonstance de la découverte	Inventeur/informateur
30/06/2006	Prospection aérienne	C. Bizien-Jaglin

SOURCES : (mentionner documents bibliographiques, archives, cartes, plans, photographies etc...) :

vedette	pages concernées
Rapport prospection-Inventaire nord de la Haute-Bretagne 2006	

Cadre réservé au SRA

- N° Entité :
- Intérêt Patrimonial :
- Information à vérifier :
- Date de création :
- Intérêt scientifique :
- Dernière mise à jour :

ENTITES ARCHEOLOGIQUES LIEES

nature du lien	identification

OPERATIONS ARCHEOLOGIQUES LIEES

identification

PROTECTIONS ET SERVITUDES LIEES

identification

Commentaire général sur l'EA :

.....

.....



2006

Andel

22002

Petit enclos rectangulaire

Cadastre : Parcelle 136, Section ZD, du 19/01/2007.

Lieu-dit IGN : La Lande

Carte IGN : 0916 ET, Top 25 – Erquy, Le Val-André, éd. 1992.

Coordonnées Lambert : zone 1 X = 239 800 Y = 1 099 200

Altitude NGF : 73 m

Emprise actuellement observée : 20 m X 30 m

Lors du vol du 30/06/2006, C. Bizien-Jaglin a observé un petit enclos rectangulaire apparaissant en vert-foncé sur céréales.

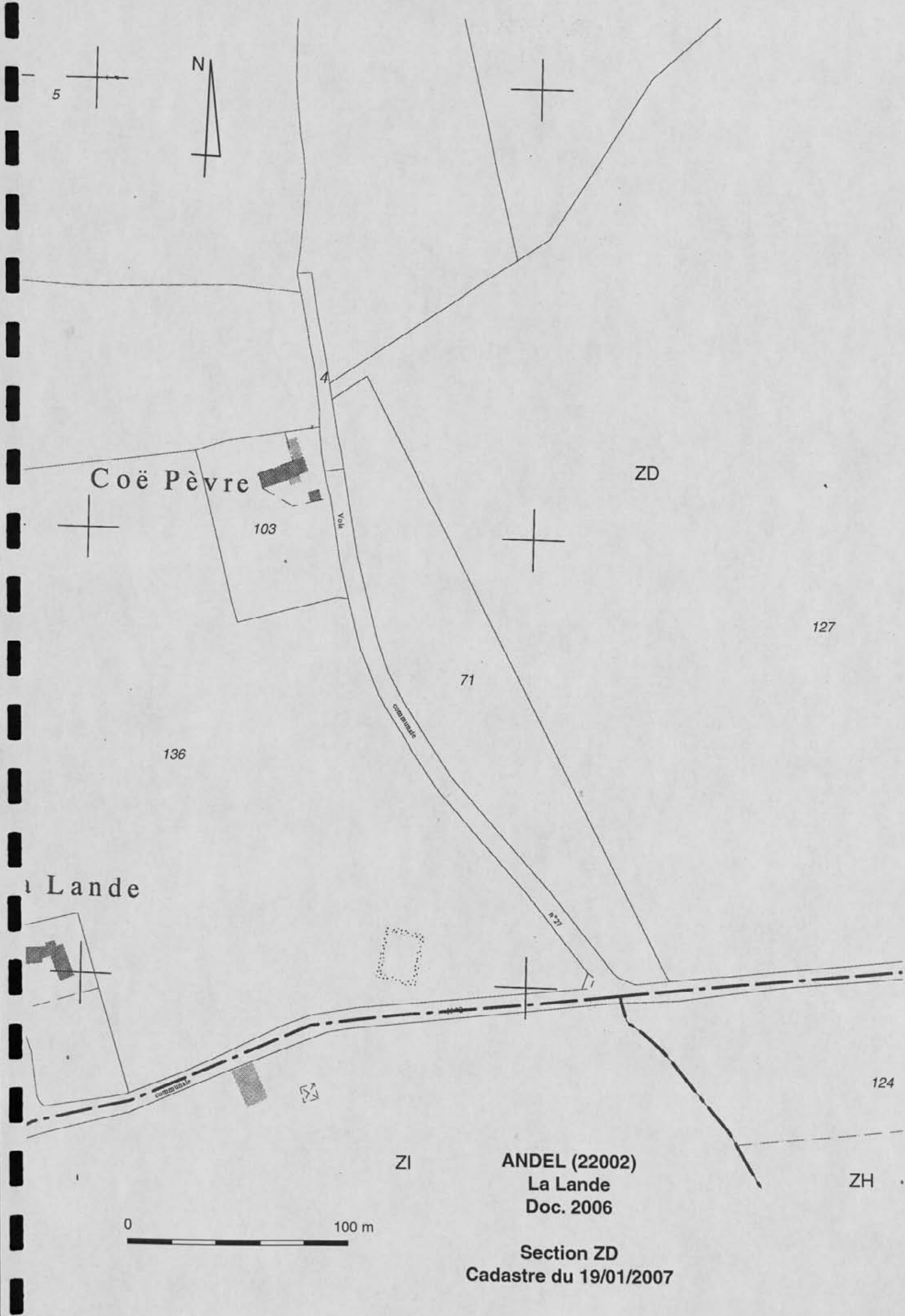
Cet enclos ne présente aucune corrélation avec le parcellaire du cadastre du 1831



CartoExploreur 3D - Copyright IGN - Projection Lambert II étendu / NTF - Echelle 1:25000

500 m

© FFRP pour les itinéraires et sentiers de randonnées GR®, GRP®, PR®



Coë Pèvre

103

Voie

ZD

127

71

136

La Lande

124

ZI

ANDEL (22002)
La Lande
Doc. 2006

ZH

0 100 m

Section ZD
Cadastre du 19/01/2007

2006

ANDEL


22002

La Lande

Cordonnées Lambert I
X = 239 800 Y = 1 099 200

section ZD, parcelle 136
cadastre du : 19/01/2007

Cliché du 30/06/2006



FICHE D'ENREGISTREMENT DE DECOUVERTE

LOCALISATION Département : 22 commune principale: BOURSEUL (22 014)

Nom : LE CHAUCHIX Lieu-dit de l'IGN et/ou adresse : LE CHAUCHIX

Commune principale	Lieu-dit du cadastre	Année	Section(s) . Parcelle (s)
Bourseul	Les Bourgadières	24/01/2007	ZX, 41, 42

Commune (s)secondaire(s)	Lieu-dit du cadastre	Année	Section (s)	Parcelle (s)

IDENTIFICATION

DESCRIPTION (les affixes 1 et 2 sont à choisir dans la liste des affixes matière, morphologie ou autre)

Structures (illimité)	Doute (?)	Affixe 1	Affixe 2	Affixe 3	Quantité
enclos		rectangulaire			
fossé		circulaire			

Commentaire sur les structures
apparaissant en vert-foncé sur céréales

INTERPRETATION (les affixes 1 et 2 sont à choisir dans la liste des affixes matière, morphologie ou autre)

Nature (limité à 2)	Affixe 1	Affixe 2	Quantité

Commentaire sur l'interprétation

MOBILIER Mobilier significatif (décrit et commenté) :

Contexte du mobilier : Lieu de dépôt du mobilier :

CHRONOLOGIE

Période de début :	?	siècle :	date :
Période de fin :	?	siècle :	date :

Attribution culturelle :

Commentaire sur la chronologie

x
x
x

GEOREFERENCES (Coordonnées de l'entité) :

Type de fond : Lambert I

Précision de l'emprise : 100 m X 60 m

X du centroïde : 258 950

Y du centroïde : 1 092 600

Z du centroïde : 75 m (NGF)

ETAT ACTUEL

Situation : ☒ plein air ☐ Grotte, abri, souterrain ☐ Immergé

Topographie	Géologie	Géomorphologie

Enfouissement (en cm) :

Détruit : OUI NON

En élévation : OUI NON

CIRCONSTANCES DE DECOUVERTE :

Année de la découverte	Circonstance de la découverte	Inventeur/informateur
23/06/2006	Prospection aérienne	C. Bizien-Jaglin

SOURCES : (mentionner documents bibliographiques, archives, cartes, plans, photographies etc...) :

vedette	pages concernées
Rapport prospection-Inventaire nord de la Haute-Bretagne 2006	

Cadre réservé au SRA

- N° Entité :
- Intérêt Patrimonial :
- Information à vérifier :
- Date de création :
- Intérêt scientifique :
- Dernière mise à jour :

ENTITES ARCHEOLOGIQUES LIEES

nature du lien	identification

OPERATIONS ARCHEOLOGIQUES LIEES

identification

PROTECTIONS ET SERVITUDES LIEES

identification

Commentaire général sur l'EA :



Enclos rectangulaire
Fossé circulaire

Cadastre : Parcelles 41, 42, Section ZX, du 24/01/2007.

Lieu-dit IGN : Le Chauchix

Carte IGN : 1016 ET, TOP 25 – Saint-Cast-Le-Guildo – Cap Fréhel, éd. 1992..

Coordonnées Lambert : zone 1 X = 258 950 Y = 1 092 600

Altitude NGF : 75 m

Emprise actuellement observée : 100 m X 60 m 7 m

Lors du vol du 23/06/2006, C. Bizien-Jaglin a observé un enclos rectangulaire composé de plusieurs fossés apparaissant en vert-foncé sur céréales. Un fossé circulaire d'environ 7 m de diamètre est situé à environ 130 m au nord-ouest.

Cet enclos ne présente aucune corrélation avec le parcellaire du cadastre du 19^e siècle.



258000

259000

N

38

69

39

40

41

LES BOURGADIERES

Bardouls

56a

42

66

BOURSEUL (22 014)

Le Chauchix

Doc. 2006

Section ZX

Cadastre du 24/01/2007

0

100 m

258000

259000

2006

BOURSEUL

22 014

Le Chauchix

Cordonnées Lambert I
X = 258 950 Y = 1 092 600

section ZX, parcelle 41, 42
cadastre du : 24/01/2007

Cliché du 23/06/2006



FICHE D'ENREGISTREMENT DE DECOUVERTE

LOCALISATION Département : 22 commune principale: CALORGUEN (22 026)

Nom : LA NOE Lieu-dit de l'IGN et/ou adresse : LA NOE

Commune principale	Lieu-dit du cadastre	Année	Section(s) . Parcelle (s)
Calorguen	La Noé	24/01/2007	B, 247, 1240, 1254

Commune (s)secondaire(s)	Lieu-dit du cadastre	Année	Section (s)	Parcelle (s)

IDENTIFICATION

DESCRIPTION (les affixes 1 et 2 sont à choisir dans la liste des affixes matière, morphologie ou autre)

Structures (illimité)	Doute (?)	Affixe 1	Affixe 2	Affixe 3	Quantité
enclos		rectangulaire			

Commentaire sur les structures
apparaissant en vert-foncé sur céréales

INTERPRETATION (les affixes 1 et 2 sont à choisir dans la liste des affixes matière, morphologie ou autre)

Nature (limité à 2)	Affixe 1	Affixe 2	Quantité

Commentaire sur l'interprétation

MOBILIER Mobilier significatif (décrit et commenté) :

Contexte du mobilier :

Lieu de dépôt du mobilier :

CHRONOLOGIE

Période de début :	?	siècle :	date :
Période de fin :	?	siècle :	date :

Attribution culturelle :

Commentaire sur la chronologie

x
x
x

GEOREFERENCES (Coordonnées de l'entité) :

Type de fond : Lambert I

Précision de l'emprise : 80 m X 70 m

X du centroïde : 277 000

Y du centroïde : 1 086 800

Z du centroïde : 44 m (NGF)

ETAT ACTUEL

Situation : ☒ plein air ☐ Grotte, abri, souterrain ☐ Immergé

Topographie	Géologie	Géomorphologie

Enfouissement (en cm) :

Détruit : OUI NON

En élévation : OUI NON

CIRCONSTANCES DE DECOUVERTE :

Année de la découverte	Circonstance de la découverte	Inventeur/informateur
23/06/2006(2)	Prospection aérienne	C. Bizien-Jaglin

SOURCES : (mentionner documents bibliographiques, archives, cartes, plans, photographies etc...) :

vedette	pages concernées
Rapport prospection-Inventaire nord de la Haute-Bretagne 2006	

Cadre réservé au SRA

- N° Entité :
- Intérêt Patrimonial :
- Information à vérifier :
- Date de création :
- Intérêt scientifique :
- Dernière mise à jour :

ENTITES ARCHEOLOGIQUES LIEES

nature du lien	identification

OPERATIONS ARCHEOLOGIQUES LIEES

identification

PROTECTIONS ET SERVITUDES LIEES

identification

Commentaire général sur l'EA :

.....

.....

.....

.....

Enclos rectangulaire

Cadastre : Parcelles 247, 1240, 1254, Section B, du 24/01/2007.

Lieu-dit IGN : La Noé

Carte IGN : 1117 O, Série bleue – Dinan-Caulnes, éd. 1994.

Coordonnées Lambert : zone 1 X = 277 000 Y = 1 086 800

Altitude NGF : 44 m

Emprise actuellement observée : 80 m X 70 m

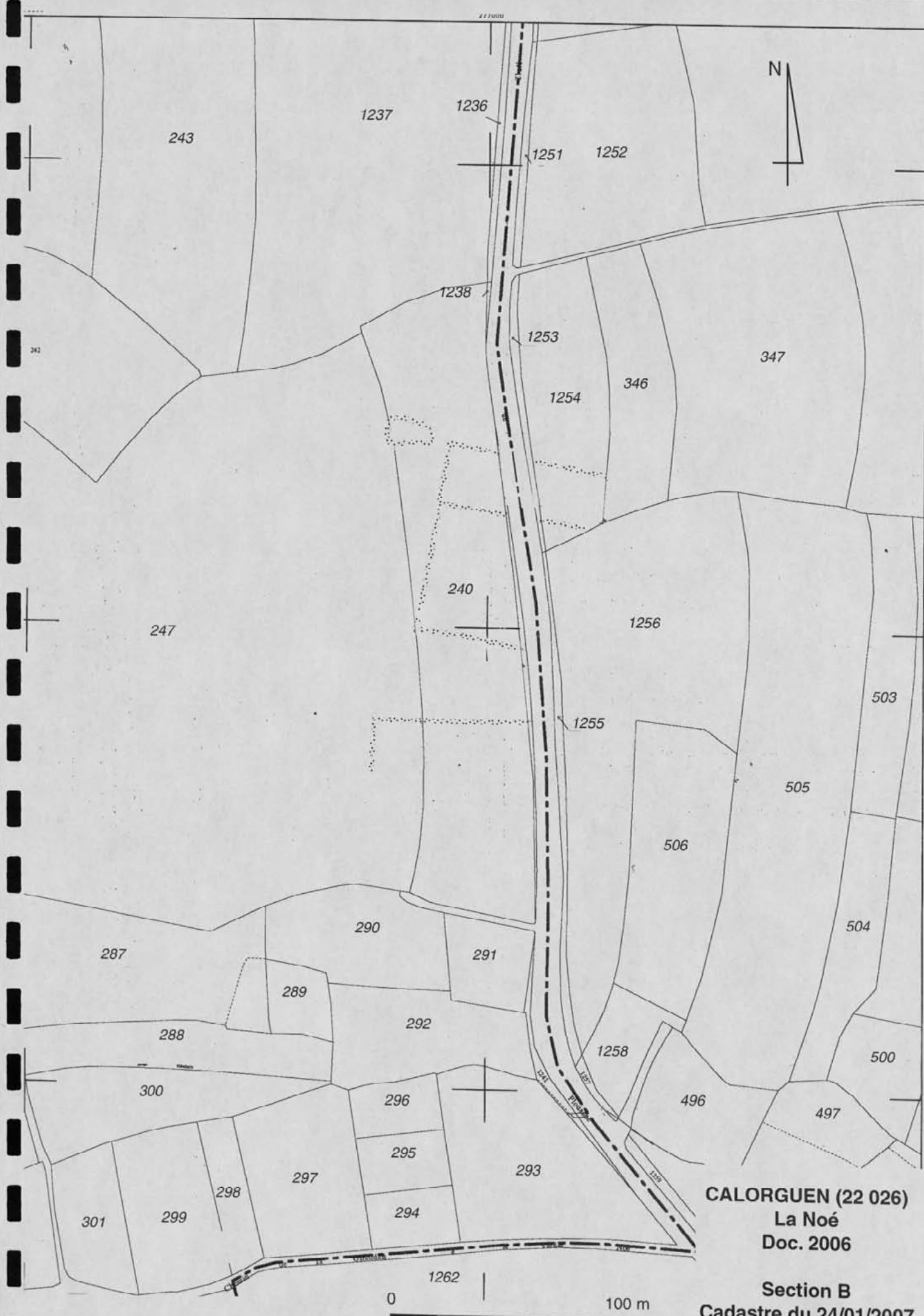
Lors du vol du 23/06/2006(2), C. Bizien-Jaglin a observé un enclos rectangulaire à division interne apparaissant en vert-foncé sur céréales. Une structure ovale est située à proximité au nord-ouest.

Cet enclos ne présente aucune corrélation avec le parcellaire du cadastre du 1843.



CartoExploreur 3D - Copyright IGN - Projection Lambert II étendu / NTF - Echelle 1:25000

© FFRP pour les itinéraires et sentiers de randonnées GR®, GRP®, PR®



CALORGUEN (22 026)
La Noé
Doc. 2006

Section B
Cadastre du 24/01/2007

2006

CALORGUEN

22 026

La Noé

Cordonnées Lambert I
X = 277 000 Y = 1 086 800

section B, parcelle 247, 1240, 1254
cadastre du : 24/01/2007

Cliché du 23/06/2006(2)



FICHE D'ENREGISTREMENT DE DECOUVERTE

LOCALISATION *Département : 22* *commune principale: EREAC (22 053)*

Nom : LA RIMBAUDAI *Lieu-dit de l'IGN et/ou adresse : LA RIMBAUDAI*

<i>Commune principale</i>	<i>Lieu-dit du cadastre</i>	<i>Année</i>	<i>Section(s) . Parcelle (s)</i>
Eréac	La Rimbaudais	24/01/2007	ZT, 98

<i>Commune (s)secondaire(s)</i>	<i>Lieu-dit du cadastre</i>	<i>Année</i>	<i>Section (s)</i>	<i>Parcelle (s)</i>

IDENTIFICATION

DESCRIPTION (les affixes 1 et 2 sont à choisir dans la liste des affixes matière, morphologie ou autre)

<i>Structures (illimité)</i>	<i>Doute (?)</i>	<i>Affixe 1</i>	<i>Affixe 2</i>	<i>Affixe 3</i>	<i>Quantité</i>
enclos		rectangulaire	emboîtés		

Commentaire sur les structures
apparaissant en vert-foncé sur céréales

INTERPRETATION (les affixes 1 et 2 sont à choisir dans la liste des affixes matière, morphologie ou autre)

<i>Nature (limité à 2)</i>	<i>Affixe 1</i>	<i>Affixe 2</i>	<i>Quantité</i>

Commentaire sur l'interprétation

MOBILIER *Mobilier significatif (décrit et commenté) :*

Contexte du mobilier :

Lieu de dépôt du mobilier :

CHRONOLOGIE

<i>Période de début :</i>	?	<i>siècle :</i>	<i>date :</i>
<i>Période de fin :</i>	?	<i>siècle :</i>	<i>date :</i>

Attribution culturelle :

Commentaire sur la chronologie

x
x
x

GEOREFERENCES (Coordonnées de l'entité) :

Type de fond : Lambert I

Précision de l'emprise : 100 m

X du centroïde : 252 200

Y du centroïde : 1 073 650

Z du centroïde : 129 m (NGF)

ETAT ACTUEL

Situation : ☒ plein air ☐ Grotte, abri, souterrain ☐ Immergé

Topographie	Géologie	Géomorphologie

Enfouissement (en cm) :

Détruit : OUI NON

En élévation : OUI NON

CIRCONSTANCES DE DECOUVERTE :

Année de la découverte	Circonstance de la découverte	Inventeur/informateur
08/07/2006	Prospection aérienne	C. Bizien-Jaglin

SOURCES : (mentionner documents bibliographiques, archives, cartes, plans, photographies etc...) :

vedette	pages concernées
Rapport prospection-Inventaire nord de la Haute-Bretagne 2006	

Cadre réservé au SRA

- N° Entité :
- Intérêt Patrimonial :
- Information à vérifier :
- Date de création :
- Intérêt scientifique :
- Dernière mise à jour :

ENTITES ARCHEOLOGIQUES LIEES

nature du lien	identification

OPERATIONS ARCHEOLOGIQUES LIEES

identification

PROTECTIONS ET SERVITUDES LIEES

identification

Commentaire général sur l'EA :

.....

.....

.....

.....

Enclos rectangulaire emboîtés

Cadastre : Parcelle 98, Section ZT, du 24/01/2007.

Lieu-dit IGN : La Rimbaudais

Carte IGN : 1017 Ouest Plénée-Jugon 1993.

Coordonnées Lambert : zone 1 X = 252 200 Y = 1 073 650

Altitude NGF : 129 m

Emprise actuellement observée : 100 m X 80 m

Lors du vol du 08/07/2006, C. Bizien-Jaglin a observé un enclos rectangulaire à triple enceintes apparaissant en vert-foncé sur céréales.

Cet enclos ne présente aucune corrélation avec le parcellaire du cadastre du 1844.



CartoExplreur 3D - Copyright IGN - Projection Lambert II étendu / NTF - Echelle 1:25000

© FFRP pour les itinéraires et sentiers de randonnées GR®, GRP®, PR®

500 m

252200

252400

N

145

126

191

162

98

ZT

128

159

LA RIMBAUDAIS

EREAC (22 053)
La Rimbaudais
Doc. 2006

Section ZT
Cadastre du 24/01/2007

EA 22 053 0014

0

100 m

252200

252400

2006

EREAC

22 053

La Rimbaudais

Cordonnées Lambert I
X = 252 200 Y = 1 073 650

section ZT, parcelle 98
cadastre du : 24/01/2007

Cliché du 08/07/2006



FICHE D'ENREGISTREMENT DE DECOUVERTE

LOCALISATION *Département : 22* *commune principale: EREAC (22 053)*
Nom : LA VILLE BEDEL *Lieu-dit de l'IGN et/ou adresse : LA VILLE BEDEL*

<i>Commune principale</i>	<i>Lieu-dit du cadastre</i>	<i>Année</i>	<i>Section(s) . Parcelle (s)</i>
Eréac	La Ville Bedel	24/01/2007	ZV, 23

<i>Commune (s)secondaire(s)</i>	<i>Lieu-dit du cadastre</i>	<i>Année</i>	<i>Section (s)</i>	<i>Parcelle (s)</i>

IDENTIFICATION

DESCRIPTION (les affixes 1 et 2 sont à choisir dans la liste des affixes matière, morphologie ou autre)

<i>Structures (illimité)</i>	<i>Doute (?)</i>	<i>Affixe 1</i>	<i>Affixe 2</i>	<i>Affixe 3</i>	<i>Quantité</i>
fossés		ciculaires	jointifs		2

Commentaire sur les structures
apparaissant en vert-foncé sur céréales

INTERPRETATION (les affixes 1 et 2 sont à choisir dans la liste des affixes matière, morphologie ou autre)

<i>Nature (limité à 2)</i>	<i>Affixe 1</i>	<i>Affixe 2</i>	<i>Quantité</i>

Commentaire sur l'interprétation

MOBILIER *Mobilier significatif (décrit et commenté) :*

<i>Contexte du mobilier :</i>	<i>Lieu de dépôt du mobilier :</i>
-------------------------------	------------------------------------

CHRONOLOGIE

Période de début :	?	siècle :	date :
Période de fin :	?	siècle :	date :

Attribution culturelle :

Commentaire sur la chronologie

x
x
x

GEOREFERENCES (Coordonnées de l'entité) :

Type de fond : Lambert I

Précision de l'emprise : diam 7 m X 2

X du centroïde : 251 760

Y du centroïde : 1 075 050

Z du centroïde : 142m (NGF)

ETAT ACTUEL

Situation : ☒ plein air ☐ Grotte, abri, souterrain ☐ Immergé

Topographie	Géologie	Géomorphologie

Enfouissement (en cm) :

Détruit : OUI NON

En élévation : OUI NON

CIRCONSTANCES DE DECOUVERTE :

Année de la découverte	Circonstance de la découverte	Inventeur/informateur
30/06/2006	Prospection aérienne	C. Bizien-Jaglin

SOURCES : (mentionner documents bibliographiques, archives, cartes, plans, photographies etc...) :

vedette	pages concernées
Rapport prospection-Inventaire nord de la Haute-Bretagne 2006	

Cadre réservé au SRA

- N° Entité :
- Intérêt Patrimonial :
- Information à vérifier :
- Date de création :
- Intérêt scientifique :
- Dernière mise à jour :

ENTITES ARCHEOLOGIQUES LIEES

nature du lien	identification


OPERATIONS ARCHEOLOGIQUES LIEES

identification

PROTECTIONS ET SERVITUDES LIEES

identification

Commentaire général sur l'EA :



Fossés circulaires jointifs

Cadastre : Parcelle 23, Section ZV, du 24/01/2007.

Lieu-dit IGN : La Ville Bedel

Carte IGN : 1017 Ouest Plénée-Jugon 1993.

Coordonnées Lambert : zone 1 X = 251 760 Y = 1 075 050

Altitude NGF : 142m

Emprise actuellement observée : diam 7 m X 2

Lors du vol du 30/06/2006, C. Bizien-Jaglin a observé deux fossés circulaires jointifs apparaissant en vert-foncé sur céréales.

Ces structures ne présentent aucune corrélation avec le parcellaire du cadastre du 1844.

LA CHENAIE



7

EREAC (22 053)
La Ville Bedel
Doc. 2006

26

Section ZV
Cadastre du 24/01/2007
EA 22053 015

20

24

19 a

22

23

40

0 100 m

251600

251800

2006

EREAC

22 053

La Ville Bedel

Cordonnées Lambert I
X = 251 760 Y = 1 075 050

section ZV, parcelle 23
cadastre du : 24/01/2007

Cliché du 30/06/2006



FICHE D'ENREGISTREMENT DE DECOUVERTE

LOCALISATION *Département : 22* *commune principale: EREAC (22 053)*

Nom : LA VILLE-ES-COUVE *Lieu-dit de l'IGN et/ou adresse : LA VILLE-ES-COUVE*

<i>Commune principale</i>	<i>Lieu-dit du cadastre</i>	<i>Année</i>	<i>Section(s) . Parcelle (s)</i>
Eréac	La Ville-es-Couvé	24/01/2007	ZW, 154, 155

<i>Commune (s)secondaire(s)</i>	<i>Lieu-dit du cadastre</i>	<i>Année</i>	<i>Section (s)</i>	<i>Parcelle (s)</i>

IDENTIFICATION

DESCRIPTION (les affixes 1 et 2 sont à choisir dans la liste des affixes matière, morphologie ou autre)

<i>Structures (illimité)</i>	<i>Doute (?)</i>	<i>Affixe 1</i>	<i>Affixe 2</i>	<i>Affixe 3</i>	<i>Quantité</i>
enclos		rectangulaires	incomplets		2

Commentaire sur les structures
apparaissant en vert-forcé sur céréales

INTERPRETATION (les affixes 1 et 2 sont à choisir dans la liste des affixes matière, morphologie ou autre)

<i>Nature (limité à 2)</i>	<i>Affixe 1</i>	<i>Affixe 2</i>	<i>Quantité</i>

Commentaire sur l'interprétation

MOBILIER *Mobilier significatif (décrit et commenté) :*

Contexte du mobilier : *Lieu de dépôt du mobilier :*

CHRONOLOGIE

Période de début :	?	siècle :	date :
Période de fin :	?	siècle :	date :

Attribution culturelle :

Commentaire sur la chronologie

x
x
x

GEOREFERENCES (Coordonnées de l'entité) :

Type de fond : Lambert I

Précision de l'emprise : 80 m X 90 m

X du centroïde : 250 780

Y du centroïde : 1 074 950

Z du centroïde : 155 m (NGF)

ETAT ACTUEL

Situation : ☒ plein air ☐ Grotte, abri, souterrain ☐ Immergé

Topographie	Géologie	Géomorphologie

Enfouissement (en cm) :

Détruit : OUI NON

En élévation : OUI NON

CIRCONSTANCES DE DECOUVERTE :

Année de la découverte	Circonstance de la découverte	Inventeur/informateur
30/06/2006	Prospection aérienne	C. Bizien-Jaglin

SOURCES : (mentionner documents bibliographiques, archives, cartes, plans, photographies etc...) :

vedette	pages concernées
Rapport prospection-Inventaire nord de la Haute-Bretagne 2006	

Cadre réservé au SRA

- N° Entité :
- Intérêt Patrimonial :
- Information à vérifier :
- Date de création :
- Intérêt scientifique :
- Dernière mise à jour :

ENTITES ARCHEOLOGIQUES LIEES

nature du lien	identification

OPERATIONS ARCHEOLOGIQUES LIEES

identification

PROTECTIONS ET SERVITUDES LIEES

identification

Commentaire général sur l'EA :

.....

.....

.....

.....

Enclos rectangulaires incomplets

Cadastre : Parcelles 154, 155, Section ZW, du 24/01/2007.

Lieu-dit IGN : La Ville-es-Couvé

Carte IGN : 1017 Ouest Plénée-Jugon 1993.

Coordonnées Lambert : zone 1 X = 250 780 Y = 1 074 950

Altitude NGF : 155 m

Emprise actuellement observée : 80 m X 90 m

Lors du vol du 30/06/2006, C. Bizien-Jaglin a observé un enclos rectangulaire incomplet apparaissant en vert-foncé sur céréales. Un deuxième enclos moins visible lui est accolés au nord.

Cet enclos ne présente aucune corrélation avec le parcellaire du cadastre du 1844.

250000

250000

N

64

83

EREAC (22 053)
La Ville-es-Couvé
Doc. 2006

Section ZW
Cadastre du 24/01/2007

EA 22 053 0016

63

62

84

61

85

86

60

68

67

b

59

168

LA VILLE AU COUVÉ

155

56 a

154

57 a

58

103

102

99

0

100 m

250000

250000



2006

EREAC

22 053

La Ville-es-Couvé

Cordonnées Lambert I
X = 250 780 Y = 1 074 950

section ZW, parcelle 154, 155
cadastre du : 24/01/2007

Cliché du 30/06/2006



FICHE D'ENREGISTREMENT DE DECOUVERTE

LOCALISATION Département : 22 commune principale: EREAC (22 053)

Nom : LE TERTRE Lieu-dit de l'IGN et/ou adresse : LE TERTRE

Commune principale	Lieu-dit du cadastre	Année	Section(s) . Parcelle (s)
Eréac	Le Tertre	24/01/2007	ZE, 18, 19

Commune (s)secondaire(s)	Lieu-dit du cadastre	Année	Section (s)	Parcelle (s)

IDENTIFICATION

DESCRIPTION (les affixes 1 et 2 sont à choisir dans la liste des affixes matière, morphologie ou autre)

Structures (illimité)	Doute (?)	Affixe 1	Affixe 2	Affixe 3	Quantité
enclos		rectangulaire			

Commentaire sur les structures
apparaissant en vert-foncé sur céréales

INTERPRETATION (les affixes 1 et 2 sont à choisir dans la liste des affixes matière, morphologie ou autre)

Nature (limité à 2)	Affixe 1	Affixe 2	Quantité

Commentaire sur l'interprétation

MOBILIER Mobilier significatif (décrit et commenté) :

Contexte du mobilier : Lieu de dépôt du mobilier :

CHRONOLOGIE

Période de début :	?	siècle :	date :
Période de fin :	?	siècle :	date :

Attribution culturelle :

Commentaire sur la chronologie

x
x
x

GEOREFERENCES (Coordonnées de l'entité) :

Type de fond : Lambert I

Précision de l'emprise : 70 m X 50 m

X du centroïde : 254 400

Y du centroïde : 1 075 600

Z du centroïde : 148 m (NGF)

ETAT ACTUEL

Situation : ☒ plein air ☐ Grotte, abri, souterrain ☐ Immergé

Topographie	Géologie	Géomorphologie

Enfouissement (en cm) :

Détruit : OUI NON

En élévation : OUI NON

CIRCONSTANCES DE DECOUVERTE :

Année de la découverte	Circonstance de la découverte	Inventeur/informateur
30/06/2006	Prospection aérienne	C. Bizien-Jaglin

SOURCES : (mentionner documents bibliographiques, archives, cartes, plans, photographies etc...) :

vedette	pages concernées
Rapport prospection-Inventaire nord de la Haute-Bretagne 2006	

Cadre réservé au SRA

- N° Entité :
- Intérêt Patrimonial :
- Information à vérifier :
- Date de création :
- Intérêt scientifique :
- Dernière mise à jour :

ENTITES ARCHEOLOGIQUES LIEES

nature du lien	identification

OPERATIONS ARCHEOLOGIQUES LIEES

identification

PROTECTIONS ET SERVITUDES LIEES

identification

Commentaire général sur l'EA :

.....

.....

.....

.....

2006

Eréac

22 053

Enclos rectangulaire

Cadastre : Parcelles 18, 19, Section ZE, du 24/01/2007.

Lieu-dit IGN : Le Tertre

Carte IGN : 1017 Ouest Plénée-Jugon 1993.

Coordonnées Lambert : zone 1 X = 254 400 Y = 1 075 600

Altitude NGF : 148 m

Emprise actuellement observée : 70 m X 50 m

Lors du vol du 30/06/2006, C. Bizien-Jaglin a observé un enclos rectangulaire apparaissant en vert-foncé sur céréales.

Cet enclos ne présente aucune corrélation avec le parcellaire du cadastre du 1844.



254200

254400



168

21

20

12

22

19

13

LA MORG

14

15

16

18

176

27

28

Morgandais

EA 22 053 017
EREAC (22 053)
Le Tertre
Doc. 2006

Section ZE
Cadastre du 24/01/2007

0 100 m

254200

254400

2006

EREAC

22 053

Le Tertre

Cordonnées Lambert I
X = 254 400 Y = 1 075 600

section ZE, parcelle 18, 19
cadastre du : 24/01/2007

Cliché du 30/06/2006



FICHE D'ENREGISTREMENT DE DECOUVERTE

LOCALISATION Département : 22 commune principale: EREAC (22 053)

Nom : L'ECOUBLIERE Lieu-dit de l'IGN et/ou adresse : L'ECOUBLIERE

Commune principale	Lieu-dit du cadastre	Année	Section(s) . Parcelle (s)
Eréac	L'Ecoublière	1983	ZL, 90

Commune (s)secondaire(s)	Lieu-dit du cadastre	Année	Section (s)	Parcelle (s)

IDENTIFICATION

DESCRIPTION (les affixes 1 et 2 sont à choisir dans la liste des affixes matière, morphologie ou autre)

Structures (illimité)	Doute (?)	Affixe 1	Affixe 2	Affixe 3	Quantité
enclos		rectangulaire	complexe		

Commentaire sur les structures
apparaissant en vert-foncé sur céréales
(complément d'information)

INTERPRETATION (les affixes 1 et 2 sont à choisir dans la liste des affixes matière, morphologie ou autre)

Nature (limité à 2)	Affixe 1	Affixe 2	Quantité

Commentaire sur l'interprétation

MOBILIER Mobilier significatif (décrit et commenté) :

Contexte du mobilier : Lieu de dépôt du mobilier :

CHRONOLOGIE

Période de début :	?	siècle :	date :
Période de fin :	?	siècle :	date :

Attribution culturelle :

Commentaire sur la chronologie

x
x
x

GEOREFERENCES (Coordonnées de l'entité) :

Type de fond : Lambert I

Précision de l'emprise : 80 m X 80 m

X du centroïde : 254 120

Y du centroïde : 1 073 600

Z du centroïde : 132 m (NGF)

ETAT ACTUEL

Situation : ☒ plein air ☐ Grotte, abri, souterrain ☐ Immergé

Topographie	Géologie	Géomorphologie

Enfouissement (en cm) :

Détruit : OUI NON

En élévation : OUI NON

CIRCONSTANCES DE DECOUVERTE :

Année de la découverte	Circonstance de la découverte	Inventeur/informateur
30/06/2006	Prospection aérienne	C. Bizien-Jaglin

SOURCES : (mentionner documents bibliographiques, archives, cartes, plans, photographies etc...) :

vedette	pages concernées
Rapport prospection-Inventaire nord de la Haute-Bretagne 2006 Gautier M., 1997b = Exploitation des photographies verticales de l'I.G.N. à des fins archéologiques, Méthodes, résultats, perspectives, L'exemple de la Mission Moncontours - Broons du 16 juin 1976, Rapport de synthèse, 1997, S.R.A.	

Cadre réservé au SRA

- N° Entité :
- Intérêt Patrimonial :
- Information à vérifier :
- Date de création :
- Intérêt scientifique :
- Dernière mise à jour :

ENTITES ARCHEOLOGIQUES LIEES

nature du lien	identification

OPERATIONS ARCHEOLOGIQUES LIEES

identification

PROTECTIONS ET SERVITUDES LIEES

identification

Commentaire général sur l'EA :

.....

.....



**Enclos rectangulaire complexe
(complément d'information)**

Cadastre : Parcelle 90, Section ZL, de 1983.

Lieu-dit IGN : L'Ecoublière

Carte IGN : 1017 Ouest Plénée-Jugon 1993.

Coordonnées Lambert : zone 1 X = 254 120 Y = 1 073 600

Altitude NGF : 132 m

Emprise actuellement observée : 80 m X 80 m

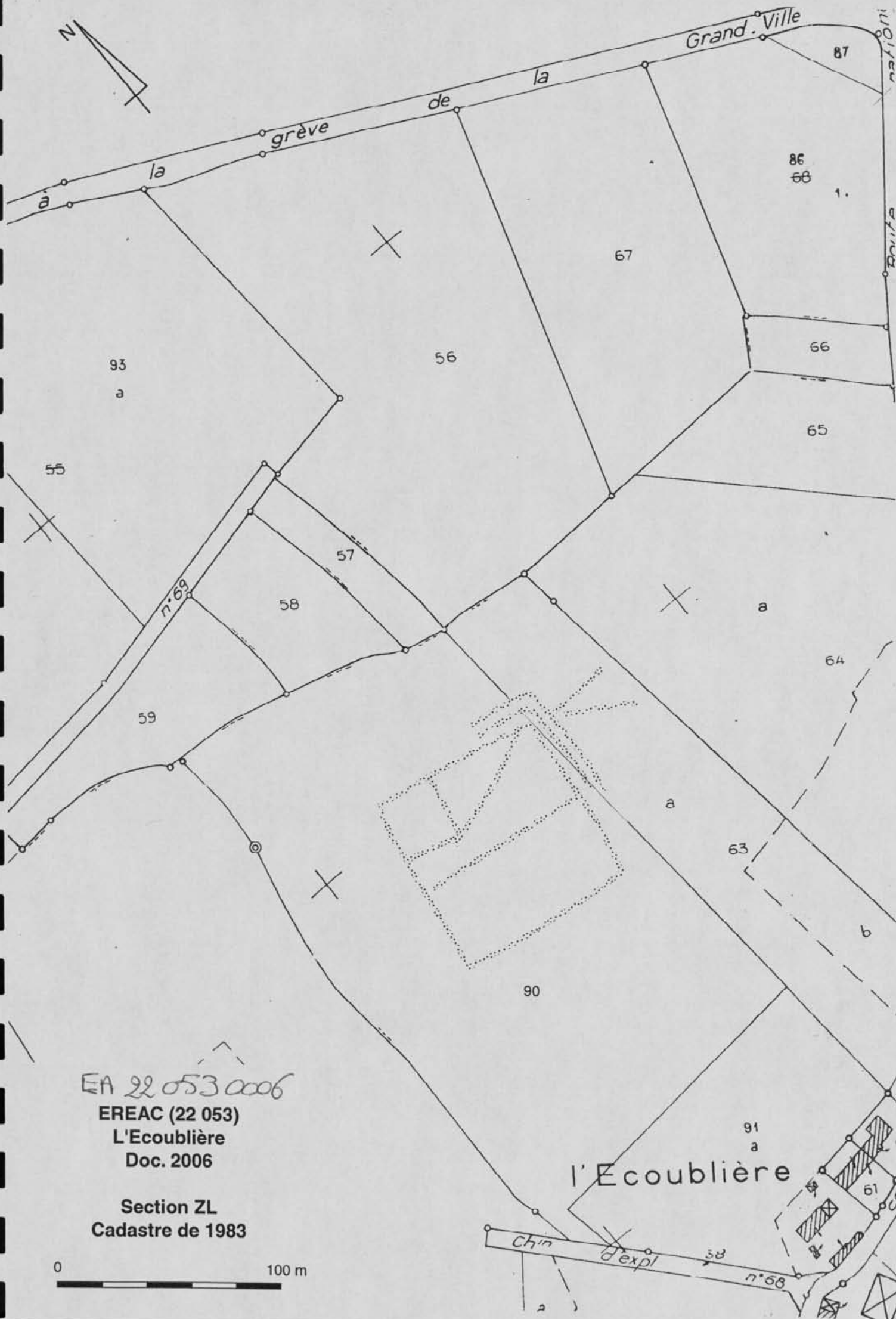
Lors du vol du 30/06/2006, C. Bizien-Jaglin a observé un enclos rectangulaire complexe apparaissant en vert-foncé sur céréales parmi les traces du parcellaire du 19^e siècle. Cet enclos avait déjà été partiellement observé en 1997 par M. Gautier.

Cet enclos ne présente aucune corrélation avec le parcellaire du cadastre du 1844.

Bibliographie :

Gautier M., 1997b = Exploitation des photographies verticales de l'I.G.N. à des fins archéologiques, Méthodes, résultats, perspectives, L'exemple de la Mission Moncontours – Broons du 16 juin 1976, Rapport de synthèse, 1997, S.R.A.





EA 22 053 0006

EREAC (22 053)

L'Ecoublière

Doc. 2006

Section ZL

Cadastre de 1983

0 100 m

2006

EREAC

22 053

L'Ecoublière

Cordonnées Lambert I
X = 254 120 Y = 1 073 600

section ZL, parcelle 90
cadastre du : 24/06/1905

Cliché du 30/06/2006



FICHE D'ENREGISTREMENT DE DECOUVERTE

LOCALISATION Département : 22 commune principale: GOMMENEC'H (22063)

Nom : KERDORET Lieu-dit de l'IGN et/ou adresse : KERDORET

Commune principale	Lieu-dit du cadastre	Année	Section(s) . Parcelle (s)
Gommenec'h	Kerdoret	15/01/2007	C, 163, 164, 165

Commune (s)secondaire(s)	Lieu-dit du cadastre	Année	Section (s)	Parcelle (s)

IDENTIFICATION

DESCRIPTION (les affixes 1 et 2 sont à choisir dans la liste des affixes matière, morphologie ou autre)

Structures (illimité)	Doute (?)	Affixe 1	Affixe 2	Affixe 3	Quantité
enclos (système d')		curvilinéaire	incomplet		
enclos		quadrangulaire	incomplet		

Commentaire sur les structures
apparaissant en vert-foncé sur céréales

INTERPRETATION (les affixes 1 et 2 sont à choisir dans la liste des affixes matière, morphologie ou autre)

Nature (limité à 2)	Affixe 1	Affixe 2	Quantité

Commentaire sur l'interprétation

MOBILIER Mobilier significatif (décrit et commenté) :

Contexte du mobilier : Lieu de dépôt du mobilier :

CHRONOLOGIE

Période de début :	?	siècle :	date :
Période de fin :	?	siècle :	date :

Attribution culturelle :

Commentaire sur la chronologie

X
X
X

GEOREFERENCES (Coordonnées de l'entité) :

Type de fond : Lambert I

Précision de l'emprise : 125 m X 75 m

X du centroïde : 202 700

Y du centroïde : 1 117 750

Z du centroïde : 89 m (NGF)

ETAT ACTUEL

Situation : ☒ plein air ☐ Grotte, abri, souterrain ☐ Immergé

Topographie	Géologie	Géomorphologie

Enfouissement (en cm) :

Détruit : OUI NON

En élévation : OUI NON

CIRCONSTANCES DE DECOUVERTE :

Année de la découverte	Circonstance de la découverte	Inventeur/informateur
23/06/2006	Prospection aérienne	C. Bizien-Jaglin

SOURCES : (mentionner documents bibliographiques, archives, cartes, plans, photographies etc...) :

vedette	pages concernées
Rapport prospection-Inventaire nord de la Haute-Bretagne 2006	

Cadre réservé au SRA

- N° Entité :
- Intérêt Patrimonial :
- Information à vérifier :
- Date de création :
- Intérêt scientifique :
- Dernière mise à jour :

ENTITES ARCHEOLOGIQUES LIEES

nature du lien	identification

OPERATIONS ARCHEOLOGIQUES LIEES

identification


PROTECTIONS ET SERVITUDES LIEES

identification

Commentaire général sur l'EA :

.....

.....



Système d'enclos curvilinéaire incomplet

Cadastre : Parcelles 163, 164, 165, Section C, du 15/01/2007.

Lieu-dit IGN : Kerdoret

Carte IGN : 0815 Ouest, Pontrieux, 1998.

Coordonnées Lambert : zone 1 X = 202 700 Y = 1 117 750

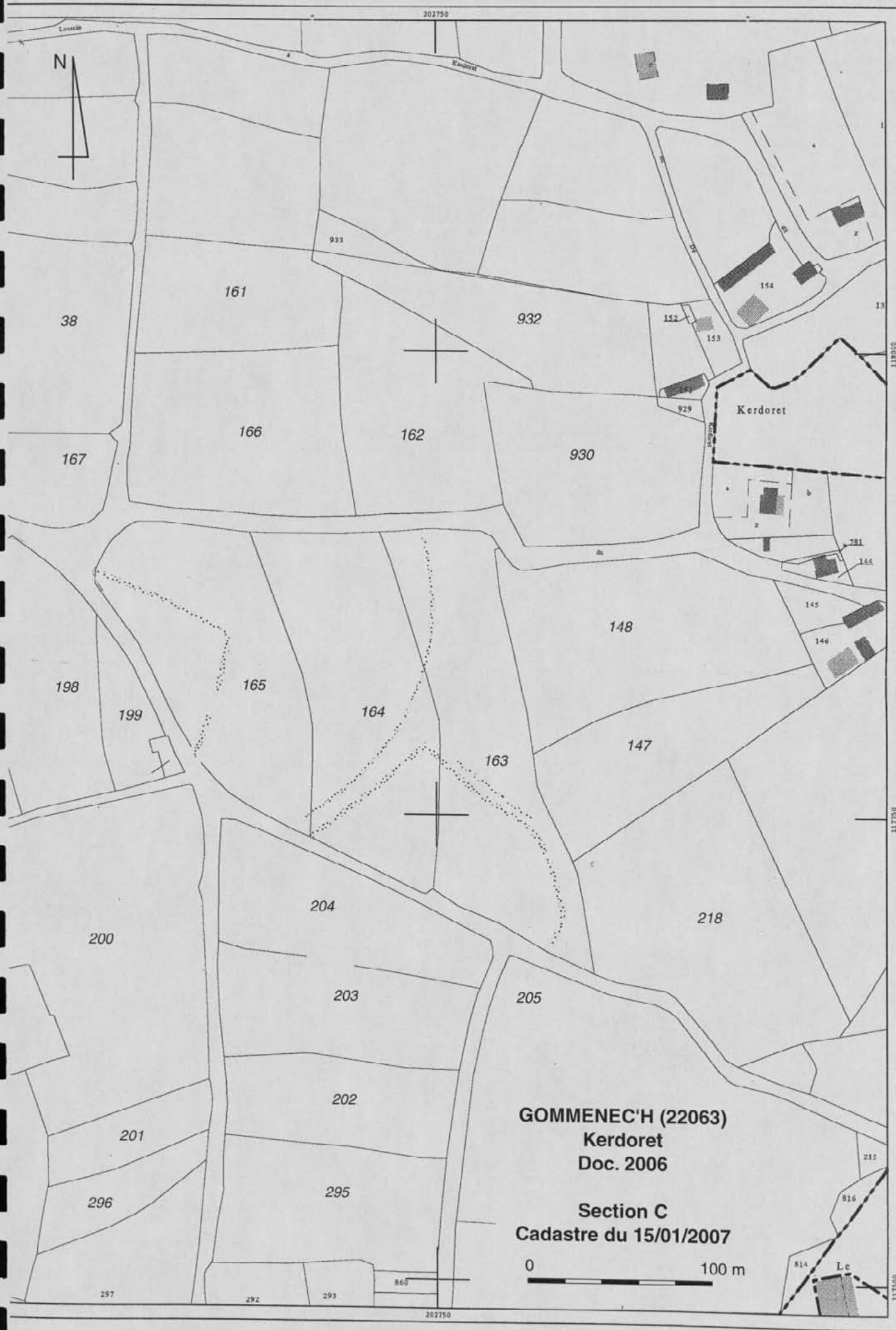
Altitude NGF : 89 m

Emprise actuellement observée : 125 m X 75 m et 60 m X 50 m

Lors du vol du 23/06/2006, C. Bizien-Jaglin a observé un système d'enclos curvilinéaire incomplet composés de deux enclos dont un à double enceinte partielle. Ces deux enclos sont séparés par un long fossé curvilinéaire. Ces structures apparaissent en vert-foncé sur céréales.

Cet ensemble ne présente aucune corrélation avec le parcellaire du cadastre du 19^e siècle.





2006

GOMMENECH

22063

Kerdoret

Cordonnées Lambert I
X = 202 700 Y = 1 117 750

section C, parcelle 163, 164, 165
cadastre du : 15/01/2007

Cliché du 23/06/2006



FICHE D'ENREGISTREMENT DE DECOUVERTE

LOCALISATION Département : 22 commune principale: LE GOURAY (22 066)

Nom : LE GROS CHENE 1

Lieu-dit de l'IGN et/ou adresse : LE GROS CHENE 1

Commune principale	Lieu-dit du cadastre	Année	Section(s) . Parcelle (s)
Le Gouray	Le Gros Chêne	16/01/2007	ZM, 123c

Commune (s)secondaire(s)	Lieu-dit du cadastre	Année	Section (s)	Parcelle (s)

IDENTIFICATION

DESCRIPTION (les affixes 1 et 2 sont à choisir dans la liste des affixes matière, morphologie ou autre)

Structures (illimité)	Doute (?)	Affixe 1	Affixe 2	Affixe 3	Quantité
enclos(système d')		rectangulaire	complexe		

Commentaire sur les structures

apparaissant en traces foncées sur terre suite à une pluie d'orage.

INTERPRETATION (les affixes 1 et 2 sont à choisir dans la liste des affixes matière, morphologie ou autre)

Nature (limité à 2)	Affixe 1	Affixe 2	Quantité

Commentaire sur l'interprétation

MOBILIER Mobilier significatif (décrit et commenté) :

Contexte du mobilier :

Lieu de dépôt du mobilier :

CHRONOLOGIE

Période de début :	?	siècle :	date :
Période de fin :	?	siècle :	date :

Attribution culturelle :

Commentaire sur la chronologie

X
X
X

GEOREFERENCES (Coordonnées de l'entité) :

Type de fond : Lambert I

Précision de l'emprise : 200 m X 120 m

X du centroïde : 244 100

Y du centroïde : 1 081 500

Z du centroïde : 96 m (NGF)

ETAT ACTUEL

Situation : ☒ plein air ☐ Grotte, abri, souterrain ☐ Immergé

Topographie	Géologie	Géomorphologie

Enfouissement (en cm) :

Détruit : OUI NON

En élévation : OUI NON

CIRCONSTANCES DE DECOUVERTE :

Année de la découverte	Circonstance de la découverte	Inventeur/informateur
16/06/2006	Prospection aérienne	C. Bizien-Jaglin

SOURCES :(mentionner documents bibliographiques, archives, cartes, plans, photographies etc...) :

vedette	pages concernées
Rapport prospection-Inventaire nord de la Haute-Bretagne 2006	

Cadre réservé au SRA

- N° Entité :
- Intérêt Patrimonial :
- Information à vérifier :
- Date de création :
- Intérêt scientifique :
- Dernière mise à jour :

ENTITES ARCHEOLOGIQUES LIEES

nature du lien	identification

OPERATIONS ARCHEOLOGIQUES LIEES

identification

PROTECTIONS ET SERVITUDES LIEES

identification

Commentaire général sur l'EA :

.....

.....

Système d'enclos rectangulaire complexe

Cadastre : Parcelle 123c, Section ZM, du 16/01/2007.

Lieu-dit IGN : Le Gros Chêne 1

Carte IGN : 1017 Ouest Plénéc-Jugon 1993.

Coordonnées Lambert : zone 1 X = 244 100 Y = 1 081 500

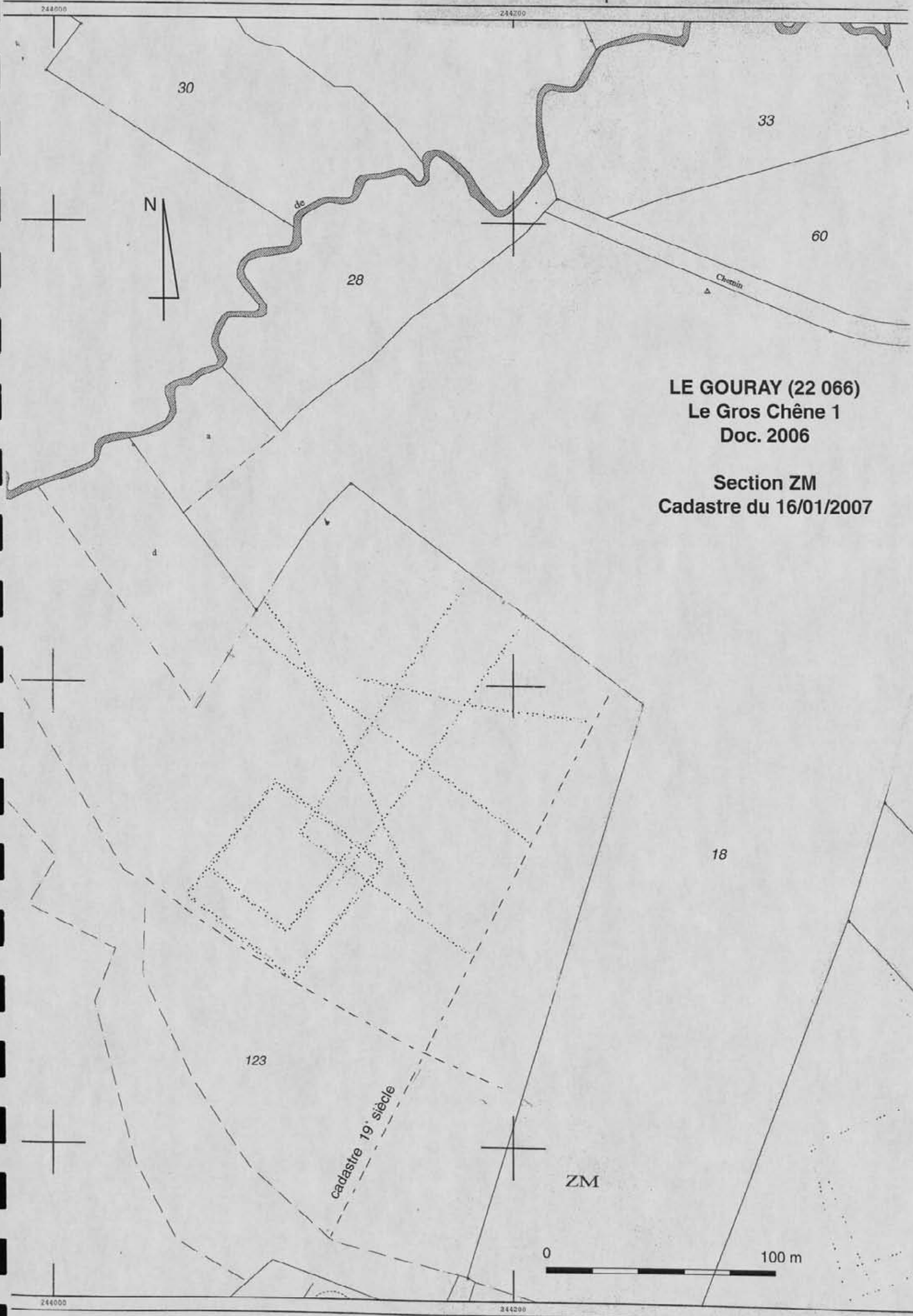
Altitude NGF : 96 m

Emprise actuellement observée : 200 m X 120 m

Lors du vol du 16/06/2006, C. Bizien-Jaglin a observé un système d'enclos complexe apparaissant en traces foncées sur terre suite à une pluie d'orage. A un enclos carré à division interne se superpose un ensemble de traces rectilinéaires d'une orientation légèrement différente.

Cet ensemble ne présente aucune corrélation avec le parcellaire du cadastre du 1824.





LE GOURAY (22 066)
Le Gros Chêne 1
Doc. 2006

Section ZM
Cadastre du 16/01/2007

2006

LE GOURAY

22 066

Le Gros Chêne 1

Cordonnées Lambert I : X = 244 100 Y = 1 081 500

section ZM, parcelle 123c, cadastre du : 16/01/2007

Cliché du 16/06/2006



FICHE D'ENREGISTREMENT DE DECOUVERTE

LOCALISATION Département : 22 commune principale: LE GOURAY (22 066)

Nom : LE GROS CHENE 2 Lieu-dit de l'IGN et/ou adresse : LE GROS CHENE 2

Commune principale	Lieu-dit du cadastre	Année	Section(s) . Parcelle (s)
Le Gouray	Le Gros Chêne	16/01/2007	ZM, 68

Commune (s)secondaire(s)	Lieu-dit du cadastre	Année	Section (s)	Parcelle (s)

IDENTIFICATION

DESCRIPTION (les affixes 1 et 2 sont à choisir dans la liste des affixes matière, morphologie ou autre)

Structures (illimité)	Doute (?)	Affixe 1	Affixe 2	Affixe 3	Quantité
enclos (système d')		rectangulaire	complexe		

Commentaire sur les structures
apparaissant en vert-foncé sur céréales.

INTERPRETATION (les affixes 1 et 2 sont à choisir dans la liste des affixes matière, morphologie ou autre)

Nature (limité à 2)	Affixe 1	Affixe 2	Quantité

Commentaire sur l'interprétation

MOBILIER Mobilier significatif (décrit et commenté) :

Contexte du mobilier :

Lieu de dépôt du mobilier :

CHRONOLOGIE

Période de début :	?	siècle :	date :
Période de fin :	?	siècle :	date :

Attribution culturelle :

Commentaire sur la chronologie

x
x
x

GEOREFERENCES (Coordonnées de l'entité) :

Type de fond : **Lambert I**

Précision de l'emprise : 120 m X 100 m

X du centroïde : 244 400

Y du centroïde : 1 081 400

Z du centroïde : 98 m (NGF)

ETAT ACTUEL

Situation : ☒ plein air ☐ Grotte, abri, souterrain ☐ Immergé

Topographie	Géologie	Géomorphologie

Enfouissement (en cm) :

Détruit : OUI NON

En élévation : OUI NON

CIRCONSTANCES DE DECOUVERTE :

Année de la découverte	Circonstance de la découverte	Inventeur/informateur
16/06/2006	Prospection aérienne	C. Bizien-Jaglin

SOURCES :(mentionner documents bibliographiques, archives, cartes, plans, photographies etc...) :

vedette	pages concernées
Rapport prospection-Inventaire nord de la Haute-Bretagne 2006	

Cadre réservé au SRA

- N° Entité :
- Intérêt Patrimonial :
- Information à vérifier :
- Date de création :
- Intérêt scientifique :
- Dernière mise à jour :

ENTITES ARCHEOLOGIQUES LIEES

nature du lien	identification

OPERATIONS ARCHEOLOGIQUES LIEES

identification

PROTECTIONS ET SERVITUDES LIEES

identification

Commentaire général sur l'EA :

.....

.....

Système d'enclos rectangulaire complexe

Cadastre : Parcelle 68, Section ZM, du 16/01/2007.

Lieu-dit IGN : Le Gros Chêne 2

Carte IGN : 1017 Ouest Plénée-Jugon 1993.

Coordonnées Lambert : zone 1 X = 244 400 Y = 1 081 400

Altitude NGF : 98 m

Emprise actuellement observée : 120 m X 100 m

Lors du vol du 16/06/2006, C. Bizien-Jaglin a observé un système d'enclos rectangulaire complexe apparaissant en vert-foncé sur céréales.

Cet enclos ne présente aucune corrélation avec le parcellaire du cadastre du 1824.



LE GOURAY (22 066)
Le Gros Chêne 2
Doc. 2006

Section ZM
Cadastre du 16/01/2007

0 100 m

ZM

33

60

59

58

64

104

18

65

66

67

68

d'exploitation

2006

LE GOURAY

22 066

Le Gros Chêne 2

Cordonnées Lambert I
X = 244 400 Y = 1 081 400

section ZM, parcelle 68
cadastre du : 16/01/2007

Cliché du 16/06/2006



FICHE D'ENREGISTREMENT DE DECOUVERTE

LOCALISATION *Département : 22* *commune principale: LE GOURAY (22 066)*
Nom : LE PLESSIX *Lieu-dit de l'IGN et/ou adresse : LE PLESSIX*

<i>Commune principale</i>	<i>Lieu-dit du cadastre</i>	<i>Année</i>	<i>Section(s) . Parcelle (s)</i>
Le Gouray	Le Plessix	16/01/2007	ZW, 66a

<i>Commune (s)secondaire(s)</i>	<i>Lieu-dit du cadastre</i>	<i>Année</i>	<i>Section (s)</i>	<i>Parcelle (s)</i>

IDENTIFICATION

DESCRIPTION (les affixes 1 et 2 sont à choisir dans la liste des affixes matière, morphologie ou autre)

<i>Structures (illimité)</i>	<i>Doute (?)</i>	<i>Affixe 1</i>	<i>Affixe 2</i>	<i>Affixe 3</i>	<i>Quantité</i>
enclos		rectangulaire	incomplet	emboité	

Commentaire sur les structures
apparaissant en vert-foncé sur céréales

INTERPRETATION (les affixes 1 et 2 sont à choisir dans la liste des affixes matière, morphologie ou autre)

<i>Nature (limité à 2)</i>	<i>Affixe 1</i>	<i>Affixe 2</i>	<i>Quantité</i>

Commentaire sur l'interprétation

MOBILIER *Mobilier significatif (décrit et commenté) :*

Contexte du mobilier :

Lieu de dépôt du mobilier :

CHRONOLOGIE

<i>Période de début :</i>	?	<i>siècle :</i>	<i>date :</i>
<i>Période de fin :</i>	?	<i>siècle :</i>	<i>date :</i>

Attribution culturelle :

Commentaire sur la chronologie

x
x
x

GEOREFERENCES (Coordonnées de l'entité) :

Type de fond : Lambert I

Précision de l'emprise : 100 m X 80 m

X du centroïde : 242 000

Y du centroïde : 1 079 800

Z du centroïde : 140 m (NGF)

ETAT ACTUEL

Situation : ☒ plein air ☐ Grotte, abri, souterrain ☐ Immergé

Topographie	Géologie	Géomorphologie

Enfouissement (en cm) :

Détruit : OUI NON

En élévation : OUI NON

CIRCONSTANCES DE DECOUVERTE :

Année de la découverte	Circonstance de la découverte	Inventeur/informateur
23/06/2006	Prospection aérienne	C. Bizien-Jaglin

SOURCES :(mentionner documents bibliographiques, archives, cartes, plans, photographies etc...) :

vedette	pages concernées
Rapport prospection-Inventaire nord de la Haute-Bretagne 2006	

Cadre réservé au SRA

- N° Entité :
- Intérêt Patrimonial :
- Information à vérifier :
- Date de création :
- Intérêt scientifique :
- Dernière mise à jour :

ENTITES ARCHEOLOGIQUES LIEES

nature du lien	identification

OPERATIONS ARCHEOLOGIQUES LIEES

identification

PROTECTIONS ET SERVITUDES LIEES

identification

Commentaire général sur l'EA :

.....

.....

Enclos rectangulaire incomplet

Cadastre : Parcelle 66a, Section ZW, du 16/01/2007.

Lieu-dit IGN : Le Plessix

Carte IGN : 1017 Ouest Plénée-Jugon 1993.

Coordonnées Lambert : zone 1 X = 242 000 Y = 1 079 800

Altitude NGF : 140 m

Emprise actuellement observée : 100 m X 80 m

Lors du vol du 23/06/2006, C. Bizien-Jaglin a observé un enclos rectangulaire incomplet à double enceinte apparaissant en vert-foncé sur céréales.

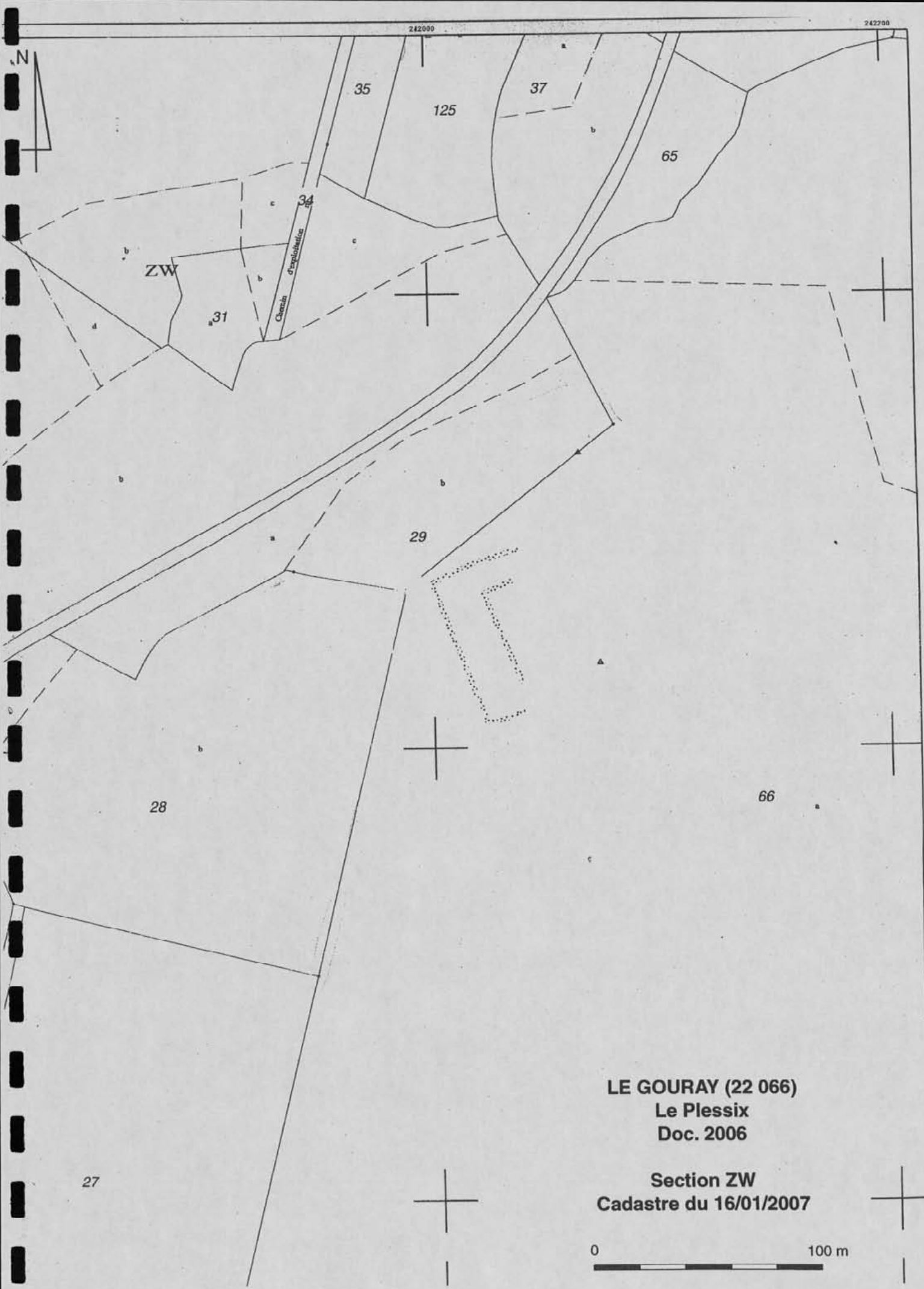
Cet enclos ne présente aucune corrélation avec le parcellaire du cadastre du 1824.



CartoExploreur 3D - Copyright IGN - Projection Lambert II étendu / NTF - Echelle 1:25000

500 m

© FFRP pour les itinéraires et sentiers de randonnées GR®, GRP®, PR®



2006

LE GOURAY


22 066

Le Plessix

Cordonnées Lambert I
X = 242 000 Y = 1 079 800

section ZW, parcelle 66a
cadastre du : 16/01/2007

Cliché du 23/06/2006



FICHE D'ENREGISTREMENT DE DECOUVERTE

LOCALISATION Département : 22 commune principale: HENGOAT (22 078)

Nom : KERGOFF Lieu-dit de l'IGN et/ou adresse : KERGOFF

Commune principale	Lieu-dit du cadastre	Année	Section(s) . Parcelle (s)
Hengoat	Kerbriand	15/01/2007	A1, 51, 52

Commune (s)secondaire(s)	Lieu-dit du cadastre	Année	Section (s)	Parcelle (s)

IDENTIFICATION

DESCRIPTION (les affixes 1 et 2 sont à choisir dans la liste des affixes matière, morphologie ou autre)

Structures (illimité)	Doute (?)	Affixe 1	Affixe 2	Affixe 3	Quantité
enclos		rectangulaire	incomplet		

Commentaire sur les structures
apparaissant en vert-foncé sur céréales

INTERPRETATION (les affixes 1 et 2 sont à choisir dans la liste des affixes matière, morphologie ou autre)

Nature (limité à 2)	Affixe 1	Affixe 2	Quantité

Commentaire sur l'interprétation

MOBILIER Mobilier significatif (décrit et commenté) :

Contexte du mobilier : Lieu de dépôt du mobilier :

CHRONOLOGIE

Période de début :	?	siècle :	date :
Période de fin :	?	siècle :	date :

Attribution culturelle :

Commentaire sur la chronologie

x
x
x

GEOREFERENCES (Coordonnées de l'entité) :

Type de fond : Lambert I

Précision de l'emprise : 50 m X 30 m

X du centroïde : 194 050

Y du centroïde : 1 133 294

Z du centroïde : 31 m (NGF)

ETAT ACTUEL

Situation : ☒ plein air ☐ Grotte, abri, souterrain ☐ Immergé

Topographie	Géologie	Géomorphologie

Enfouissement (en cm) :

Détruit : OUI NON

En élévation : OUI NON

CIRCONSTANCES DE DECOUVERTE :

Année de la découverte	Circonstance de la découverte	Inventeur/informateur
13/07/2006	Prospection aérienne	C. Bizien-Jaglin

SOURCES :(mentionner documents bibliographiques, archives, cartes, plans, photographies etc...) :

vedette	pages concernées
Rapport prospection-Inventaire nord de la Haute-Bretagne 2006	

Cadre réservé au SRA

- | | |
|----------------------------|--------------------------|
| • N° Entité : | • Intérêt scientifique : |
| • Intérêt Patrimonial : | • Dernière mise à jour : |
| • Information à vérifier : | |
| • Date de création : | |

ENTITES ARCHEOLOGIQUES LIEES

nature du lien	identification

OPERATIONS ARCHEOLOGIQUES LIEES

identification

PROTECTIONS ET SERVITUDES LIEES

identification

Commentaire général sur l'EA :

.....

.....

Enclos rectangulaire incomplet

Cadastre : Parcelles 51, 52, Section A1, du 15/01/2007.

Lieu-dit IGN : Kergoff

Carte IGN : 0815 Ouest, Pontrieux, 1998.

Coordonnées Lambert : zone 1 X = 194 050 Y = 1 133 294

Altitude NGF : 31 m

Emprise actuellement observée : 50 m X 30 m

Lors du vol du 13/07/2006, C. Bizien-Jaglin a observé un enclos rectangulaire incomplet apparaissant en vert-foncé sur céréales.

Cet enclos ne présente aucune corrélation avec le parcellaire du cadastre du 19^e siècle.



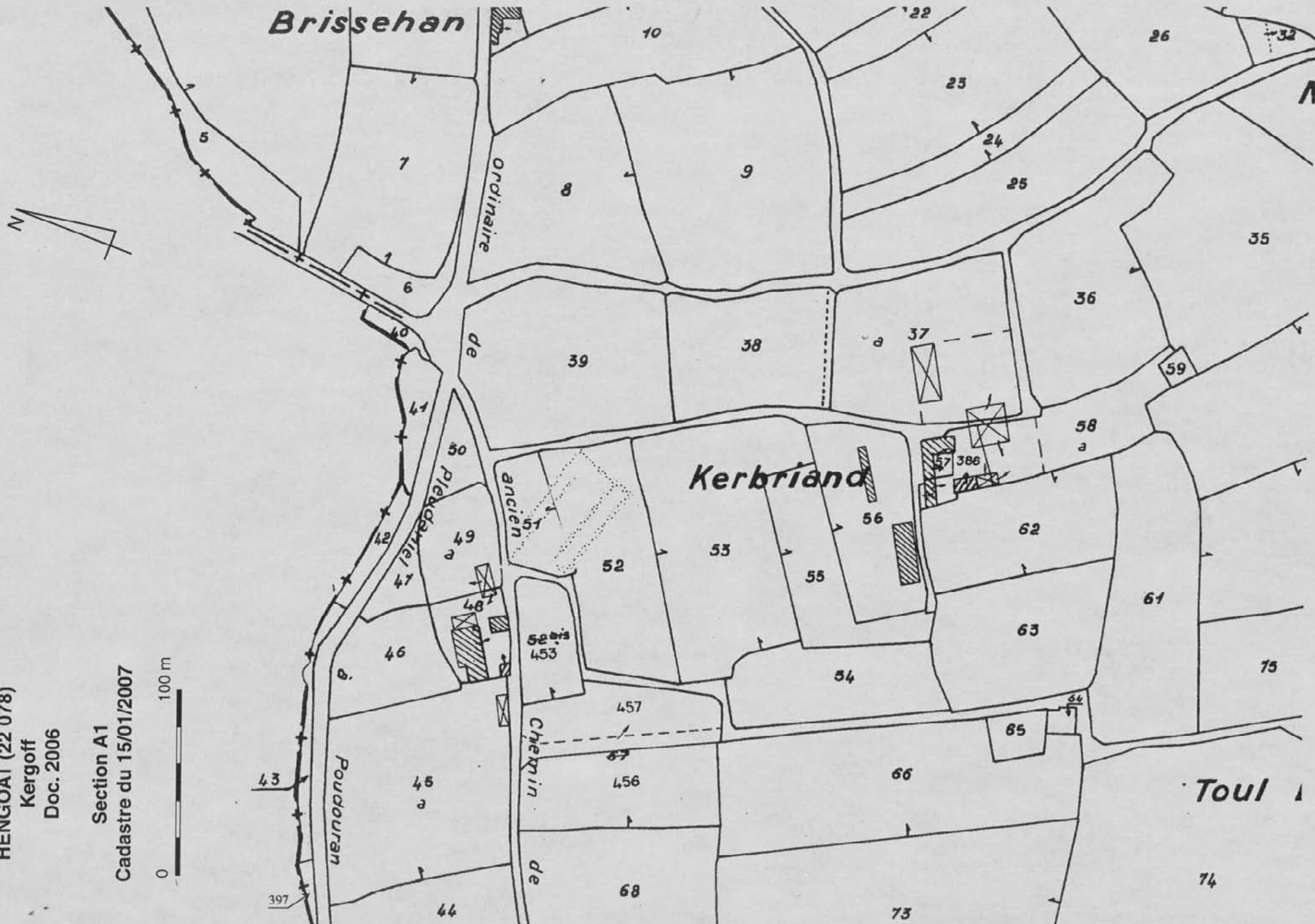
HENGOAT (22 078)

Kergoff
Doc. 2006

Section A1

Cadastre du 15/01/2007

0 100 m



2006

HENGOAT

22 078

Kergoff

Cordonnées Lambert I
X = 194 050 Y = 1 133 294

section A1, parcelle 51, 52
cadastre du : 15/01/2007

Cliché du 13/07/2006



FICHE D'ENREGISTREMENT DE DECOUVERTE

LOCALISATION Département : 22 commune principale: HENGOAT (22 078)

Nom : PRAT AR PONT Lieu-dit de l'IGN et/ou adresse : PRAT AR PONT

Commune principale	Lieu-dit du cadastre	Année	Section(s) . Parcelle (s)
Hengoat	Prat an Pont	15/01/2007	B1, 81

Commune (s)secondaire(s)	Lieu-dit du cadastre	Année	Section (s)	Parcelle (s)

IDENTIFICATION

DESCRIPTION (les affixes 1 et 2 sont à choisir dans la liste des affixes matière, morphologie ou autre)

Structures (illimité)	Doute (?)	Affixe 1	Affixe 2	Affixe 3	Quantité
enclos.		curvilinéaire			

Commentaire sur les structures
apparaissant en vert-foncé sur céréales

INTERPRETATION (les affixes 1 et 2 sont à choisir dans la liste des affixes matière, morphologie ou autre)

Nature (limité à 2)	Affixe 1	Affixe 2	Quantité

Commentaire sur l'interprétation

MOBILIER Mobilier significatif (décrit et commenté) :

Contexte du mobilier :

Lieu de dépôt du mobilier :

CHRONOLOGIE

Période de début :	?	siècle :	date :
Période de fin :	?	siècle :	date :

Attribution culturelle :

Commentaire sur la chronologie

X
X
X

GEOREFERENCES (Coordonnées de l'entité) :

Type de fond : Lambert I

Précision de l'emprise : 50 m X 30 m

X du centroïde : 193 660

Y du centroïde : 1 131 290

Z du centroïde : 48 m (NGF)

ETAT ACTUEL

Situation : ☒ plein air ☐ Grotte, abri, souterrain ☐ Immergé

Topographie	Géologie	Géomorphologie

Enfouissement (en cm) :

Détruit : OUI NON

En élévation : OUI NON

CIRCONSTANCES DE DECOUVERTE :

Année de la découverte	Circonstance de la découverte	Inventeur/informateur
13/07/2006	Prospection aérienne	C. Bizien-Jaglin

SOURCES :(mentionner documents bibliographiques, archives, cartes, plans, photographies etc...) :

vedette	pages concernées
Rapport prospection-Inventaire nord de la Haute-Bretagne 2006	

Cadre réservé au SRA

- N° Entité :
- Intérêt Patrimonial :
- Information à vérifier :
- Date de création :
- Intérêt scientifique :
- Dernière mise à jour :

ENTITES ARCHEOLOGIQUES LIEES

nature du lien	identification

OPERATIONS ARCHEOLOGIQUES LIEES

identification

PROTECTIONS ET SERVITUDES LIEES

identification

Commentaire général sur l'EA :

.....

.....

Enclos curvilinéaire

Cadastre : Parcelle 81, Section B1, du 15/01/2007.

Lieu-dit IGN : Prat ar Pont

Carte IGN : 0815 Ouest, Pontrieux, 1998.

Coordonnées Lambert : zone 1 X = 193 660 Y = 1 131 290

Altitude NGF : 48 m

Emprise actuellement observée : 50 m X 30 m

Lors du vol du 13/07/2006, C. Bizien-Jaglin a observé un enclos curvilinéaire apparaissant en vert-foncé sur céréales.

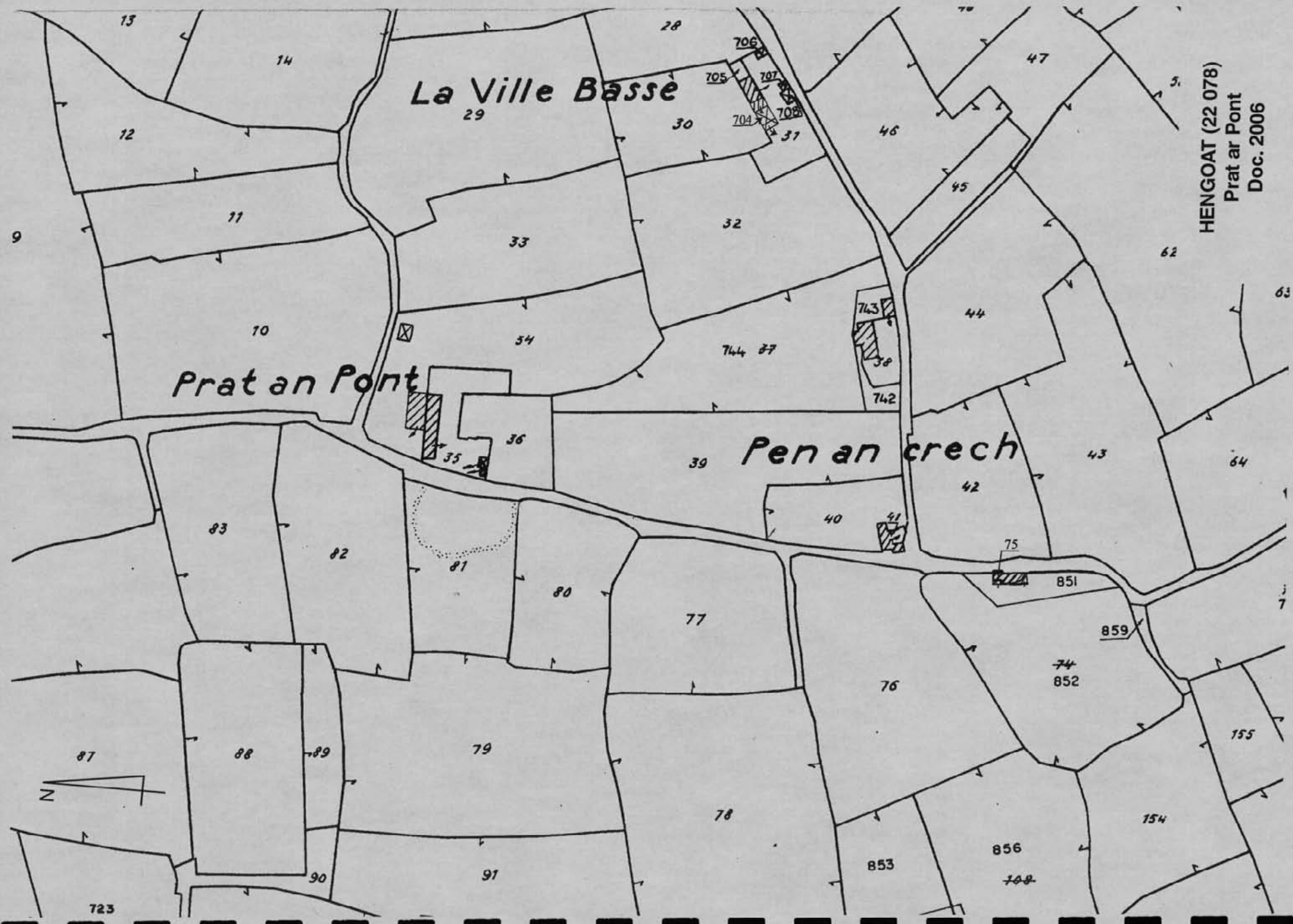
Cet enclos ne présente aucune corrélation avec le parcellaire du cadastre du 19^e siècle.



CartoExplreur 3D - Copyright IGN - Projection Lambert II étendu / NTF - Echelle 1:25000

© FFRP pour les itinéraires et sentiers de randonnées GR®, GRP®, PR®

500 m



HENGOAT (22 078)

Prat an Pont

Doc. 2006

Section B1

Cadastré du 15/01/2007

2006

HENGOAT


22 078

Prat ar Pont

Cordonnées Lambert I
X = 193 660 Y = 1 131 290

section B1, parcelle 81
cadastre du : 15/01/2007

Cliché du 13/07/2006



FICHE D'ENREGISTREMENT DE DECOUVERTE

LOCALISATION Département : 22 commune principale: KERFOT (22 086)

Nom : KEROZEN Lieu-dit de l'IGN et/ou adresse : KEROZEN

Commune principale	Lieu-dit du cadastre	Année	Section(s) . Parcelle (s)
Kerfot	Kerozen	19/01/2007	A, 557

Commune (s)secondaire(s)	Lieu-dit du cadastre	Année	Section (s)	Parcelle (s)

IDENTIFICATION

DESCRIPTION (les affixes 1 et 2 sont à choisir dans la liste des affixes matière, morphologie ou autre)

Structures (illimité)	Doute (?)	Affixe 1	Affixe 2	Affixe 3	Quantité
enclos		quadrangulaire			

Commentaire sur les structures
apparaissant en vert-foncé sur céréales

INTERPRETATION (les affixes 1 et 2 sont à choisir dans la liste des affixes matière, morphologie ou autre)

Nature (limité à 2)	Affixe 1	Affixe 2	Quantité

Commentaire sur l'interprétation

MOBILIER Mobilier significatif (décrit et commenté) :

Contexte du mobilier : Lieu de dépôt du mobilier :

CHRONOLOGIE

Période de début :	?	siècle :	date :
Période de fin :	?	siècle :	date :

Attribution culturelle :

Commentaire sur la chronologie

x
x
x

GEOREFERENCES (Coordonnées de l'entité) :

Type de fond : **Lambert I**

Précision de l'emprise : 50 m X 30 m

X du centroïde : **205 050**

Y du centroïde : **1 129 650**

Z du centroïde : **91 m (NGF)**

ETAT ACTUEL

Situation : ☒ plein air ☐ Grotte, abri, souterrain ☐ Immergé

Topographie	Géologie	Géomorphologie

Enfouissement (en cm) :

Détruit : OUI NON

En élévation : OUI NON

CIRCONSTANCES DE DECOUVERTE :

Année de la découverte	Circonstance de la découverte	Inventeur/Informateur
13/07/2006	Prospection aérienne	C. Bizien-Jaglin

SOURCES :(mentionner documents bibliographiques, archives, cartes, plans, photographies etc...) :

vedette	pages concernées
Rapport prospection-Inventaire nord de la Haute-Bretagne 2006	

Cadre réservé au SRA

- N° Entité :
- Intérêt Patrimonial :
- Information à vérifier :
- Date de création :
- Intérêt scientifique :
- Dernière mise à jour :

ENTITES ARCHEOLOGIQUES LIEES

nature du lien	identification

OPERATIONS ARCHEOLOGIQUES LIEES

identification

PROTECTIONS ET SERVITUDES LIEES

identification

Commentaire général sur l'EA :

.....

.....

Enclos quadrangulaire

Cadastre : Parcelle 557, Section A, du 19/01/2007.

Lieu-dit IGN : Kerozen

Carte IGN : 0815 Ouest, Pontrieux, 1998.

Coordonnées Lambert : zone 1 X = 205 050 Y = 1 129 650

Altitude NGF : 91 m

Emprise actuellement observée : 50 m X 30 m

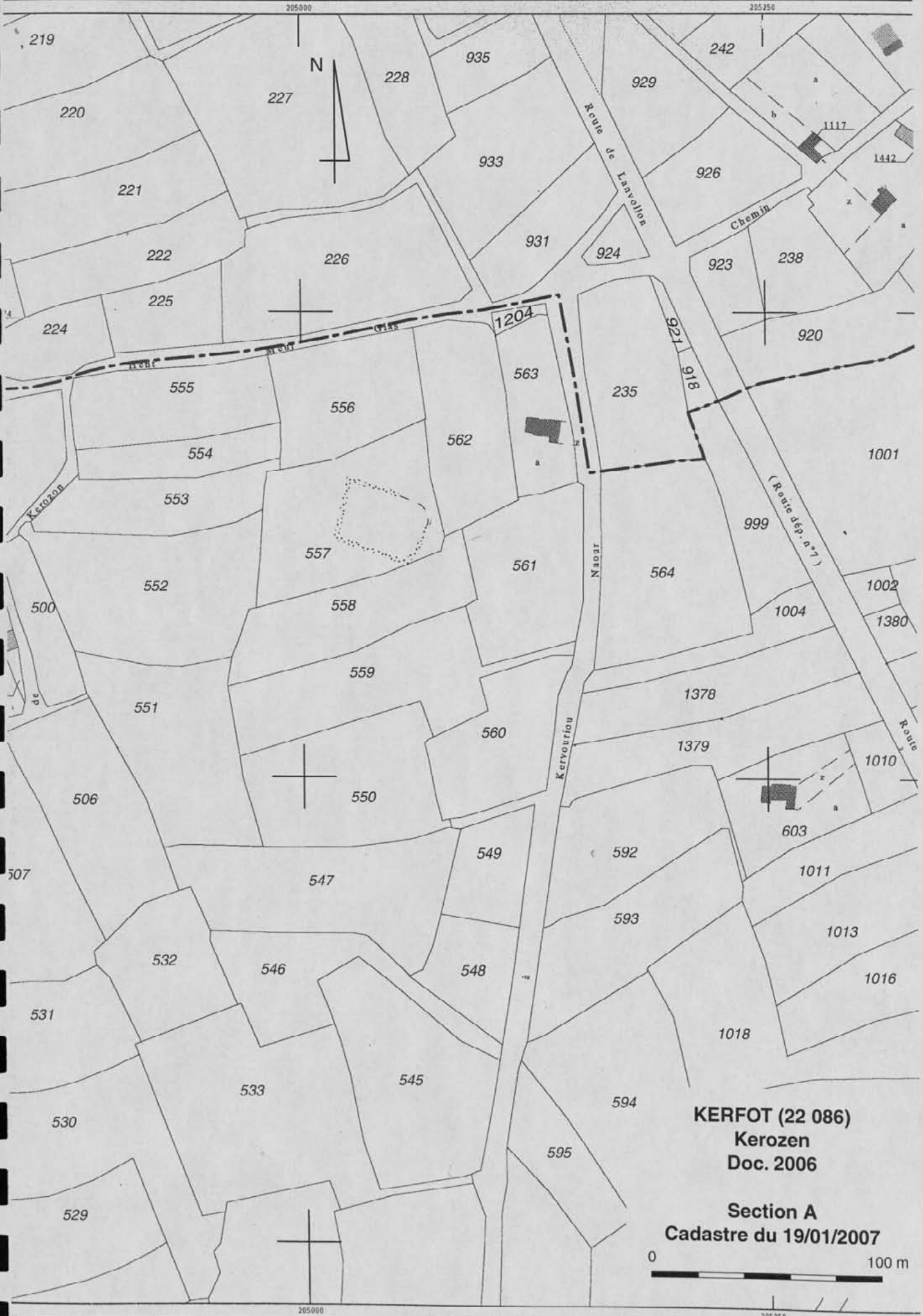
Lors du vol du 13/07/2006, C. Bizien-Jaglin a observé un enclos quadrangulaire apparaissant en vert-foncé sur céréales.

Cet enclos ne présente aucune corrélation avec le parcellaire du cadastre du 19^e siècle.

EA 22 086 cad

205000

205250



KERFOT (22 086)
Kerozen
Doc. 2006

Section A
Cadastré du 19/01/2007

0 100 m

205000

205250

2006

KERFOT

22 086

Kerozen

Cordonnées Lambert I
X = 205 050 Y = 1 129 650

section A, parcelle 557
cadastre du : 19/01/2007

Cliché du 13/07/2006



FICHE D'ENREGISTREMENT DE DECOUVERTE

LOCALISATION Département : 22 commune principale: LA LANDEC (22097)

Nom : BEAUVENT Lieu-dit de l'IGN et/ou adresse : BEAUVENT

Commune principale	Lieu-dit du cadastre	Année	Section(s) . Parcelle (s)
La Landec	Beauvent	1983	A1, 226

Commune (s)secondaire(s)	Lieu-dit du cadastre	Année	Section (s)	Parcelle (s)

IDENTIFICATION

DESCRIPTION (les affixes 1 et 2 sont à choisir dans la liste des affixes matière, morphologie ou autre)

Structures (illimité)	Doute (?)	Affixe 1	Affixe 2	Affixe 3	Quantité
enclos		rectangulaire	emboîtés		

Commentaire sur les structures
apparaissant en vert-foncé sur céréales
(complément d'information)

INTERPRETATION (les affixes 1 et 2 sont à choisir dans la liste des affixes matière, morphologie ou autre)

Nature (limité à 2)	Affixe 1	Affixe 2	Quantité

Commentaire sur l'interprétation

MOBILIER Mobilier significatif (décrit et commenté) :

Contexte du mobilier :

Lieu de dépôt du mobilier :

CHRONOLOGIE

Période de début :	?	siècle :	date :
Période de fin :	?	siècle :	date :

Attribution culturelle :

Commentaire sur la chronologie

X
X
X

GEOREFERENCES (Coordonnées de l'entité) :

Type de fond : Lambert I

Précision de l'emprise : 100 m X 75 m

X du centroïde : 265 275

Y du centroïde : 1 091 025

Z du centroïde : 106 m (NGF)

ETAT ACTUEL

Situation : ☒ plein air ☐ Grotte, abri, souterrain ☐ Immergé

Topographie	Géologie	Géomorphologie

Enfouissement (en cm) :

Détruit : OUI NON

En élévation : OUI NON

CIRCONSTANCES DE DECOUVERTE :

Année de la découverte	Circonstance de la découverte	Inventeur/informateur
23/06/2006	Prospection aérienne	C. Bizien-Jaglin

SOURCES :(mentionner documents bibliographiques, archives, cartes, plans, photographies etc...) :

vedette	pages concernées
Rapport prospection-Inventaire nord de la Haute-Bretagne 2006 L. Langouët, 1990 - Le passé vu d'avion dans le nord de la Haute-Bretagne, apports de 1989, (Dossiers du Ce.R.A.A., suppl. M), 1990, 118 p.	

Cadre réservé au SRA

- N° Entité :
- Intérêt Patrimonial :
- Information à vérifier :
- Date de création :
- Intérêt scientifique :
- Dernière mise à jour :

ENTITES ARCHEOLOGIQUES LIEES

nature du lien	identification

OPERATIONS ARCHEOLOGIQUES LIEES

identification

PROTECTIONS ET SERVITUDES LIEES

identification

Commentaire général sur l'EA :

.....

.....



Enclos rectangulaire
(complément d'information)

Cadastre : Parcelle 226, Section A1, du 1983.

Lieu-dit IGN : Beauvent

Carte IGN : 1016 ET, TOP 25 – Saint-Cast-Le-Guildo – Cap Fréhel, éd. 1992..

Coordonnées Lambert : zone 1 X = 265 275 Y = 1 091 025

Altitude NGF : 106 m

Emprise actuellement observée : 100 m X 75 m

Lors du vol du 23/06/2006, C. Bizien-Jaglin a observé un complément de données sur un enclos rectangulaire déjà observé en 1989 par Loïc Langouët. Un fossé moins marqué forme une seconde enceinte autour du fossé principal. Des portions de fossés présentant les mêmes orientations amorcent les formes d'un parcellaire associé. Ces traces apparaissent en vert-foncé sur céréales.

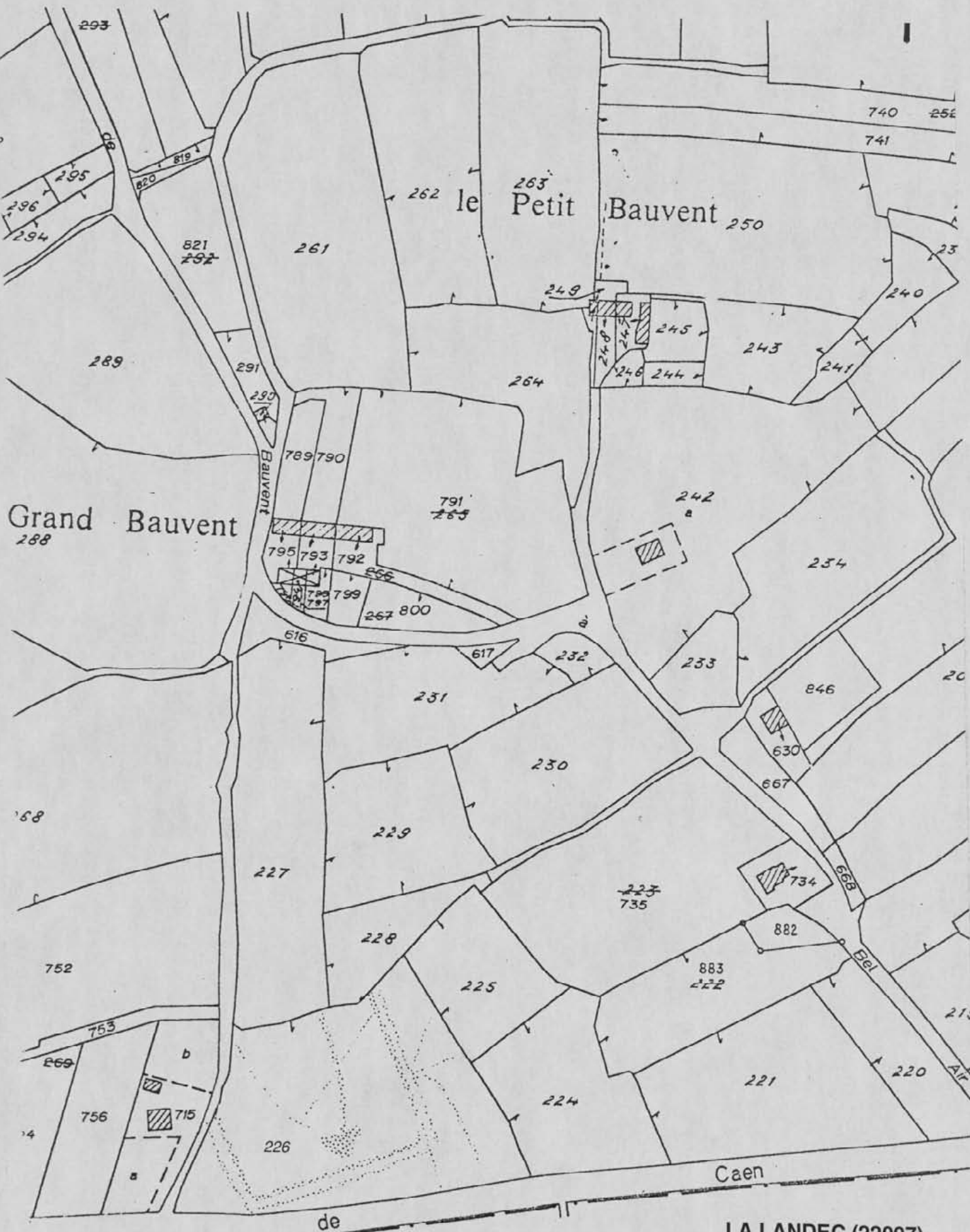
Cet enclos ne présente aucune corrélation avec le parcellaire du cadastre du 19^e siècle.

Bibliographie :

Langouët L., Faguet G., 1989 - Chronique de prospection archéologique 1989 en Haute-Bretagne, dans Dossiers du Ce.R.A.A., 17, 1989, p. 16..

L. Langouët, 1990 - Le passé vu d'avion dans le nord de la Haute-Bretagne, apports de la sécheresse de 1989, (Dossiers du Ce.R.A.A., suppl. M), 1990, 118 p.





LA LANDEC (22097)
Beauvent
Doc. 2006

Section A1
Cadastre du 1983

2006

LA LANDEC

22097

Beauvent

Cordonnées Lambert I
X = 265 275 Y = 1 091 025

section A1, parcelle 226
cadastre du : 1983

Cliché du 23/06/2006



FICHE D'ENREGISTREMENT DE DECOUVERTE

LOCALISATION Département : 22 commune principale: LANGAST (22 100)

Nom : LE BUCHON CADORET Lieu-dit de l'IGN et/ou adresse : LE BUCHON CADORET

Commune principale	Lieu-dit du cadastre	Année	Section(s) . Parcelle (s)
Langast	Le Buchon Cadoret	19/01/2007	ZI, 78

Commune (s)secondaire(s)	Lieu-dit du cadastre	Année	Section (s)	Parcelle (s)

IDENTIFICATION

DESCRIPTION (les affixes 1 et 2 sont à choisir dans la liste des affixes matière, morphologie ou autre)

Structures (illimité)	Doute (?)	Affixe 1	Affixe 2	Affixe 3	Quantité
enclos (système d')		quadragulaire			

Commentaire sur les structures
apparaissant en vert-foncé sur céréales
(complément d'information)

INTERPRÉTATION (les affixes 1 et 2 sont à choisir dans la liste des affixes matière, morphologie ou autre)

Nature (limité à 2)	Affixe 1	Affixe 2	Quantité

Commentaire sur l'interprétation

MOBILIER Mobilier significatif (décrit et commenté) :

Contexte du mobilier : Lieu de dépôt du mobilier :

CHRONOLOGIE

Période de début :	?	siècle :	date :
Période de fin :	?	siècle :	date :

Attribution culturelle :

Commentaire sur la chronologie

x
x
x

GEOREFERENCES (Coordonnées de l'entité) :

Type de fond : Lambert I

Précision de l'emprise : 160 m X 120 m

X du centroïde : 228 250

Y du centroïde : 1 078 050

Z du centroïde : 194 m (NGF)

ETAT ACTUEL

Situation : ☒ plein air ☐ Grotte, abri, souterrain ☐ Immergé

Topographie	Géologie	Géomorphologie

Enfouissement (en cm) :

Détruit : OUI NON

En élévation : OUI NON

CIRCONSTANCES DE DECOUVERTE :

Année de la découverte	Circonstance de la découverte	Inventeur/informateur
30/06/2006	Prospection aérienne	C. Bizien-Jaglin

SOURCES :(mentionner documents bibliographiques, archives, cartes, plans, photographies etc...) :

vedette	pages concernées
Rapport prospection-Inventaire nord de la Haute-Bretagne 2006	

Cadre réservé au SRA

- N° Entité :
- Intérêt Patrimonial :
- Information à vérifier :
- Date de création :
- Intérêt scientifique :
- Dernière mise à jour :

ENTITES ARCHEOLOGIQUES LIEES

nature du lien	identification

OPERATIONS ARCHEOLOGIQUES LIEES

identification

PROTECTIONS ET SERVITUDES LIEES

identification

Commentaire général sur l'EA :

.....

.....



**Système d'enclos quadrangulaire
(complément d'information)**

Cadastre : Parcelle 78, Section ZI, du 19/01/2007.

Lieu-dit IGN : Le Buchon Cadoret

Carte IGN : 0917 Est, Moncontour 1984.

Coordonnées Lambert : zone 1 X = 228 250 Y = 1 078 050

Altitude NGF : 194 m

Emprise actuellement observée : 160 m X 120 m

Lors du vol du 30/06/2006, C. Bizien-Jaglin a observé un groupe de deux enclos quadrangulaires apparaissant en vert-foncé sur céréales. Une partie d'un des enclos avait déjà été signalé en 1997 par M. Gautier.

Cet ensemble ne présente aucune corrélation avec le parcellaire du cadastre du 19^e siècle.

Bibliographie :

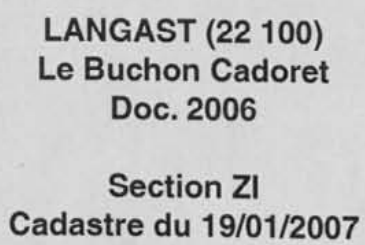
Gautier M., 1997b = Exploitation des photographies verticales de l'I.G.N. à des fins archéologiques, Méthodes, résultats, perspectives, L'exemple de la Mission Moncontours – Broons du 16 juin 1976, Rapport de synthèse, 1997, S.R.A.



CartoExploreur 3D - Copyright IGN - Projection Lambert II étendu / NTF - Echelle 1:25000

500 m

© FFRP pour les itinéraires et sentiers de randonnées GR®, GRP®, PR®



2006

LANGAST

22 100

Le Buchon Cadoret

Cordonnées Lambert I
X = 228 250 Y = 1 078 050

section ZI, parcelle 78
cadastre du : 19/01/2007

Cliché du 30/06/2006



FICHE D'ENREGISTREMENT DE DECOUVERTE

LOCALISATION *Département : 22* *commune principale: LANGAST (22 100)*
Nom : LE SAUT THEBAULT *Lieu-dit de l'IGN et/ou adresse : LE SAUT THEBAULT*

<i>Commune principale</i>	<i>Lieu-dit du cadastre</i>	<i>Année</i>	<i>Section(s) . Parcelle (s)</i>
Langast	Le Saut Thébault	16/01/2007	ZP01, 87, 131

<i>Commune (s)secondaire(s)</i>	<i>Lieu-dit du cadastre</i>	<i>Année</i>	<i>Section (s)</i>	<i>Parcelle (s)</i>

IDENTIFICATION

DESCRIPTION (les affixes 1 et 2 sont à choisir dans la liste des affixes matière, morphologie ou autre)

<i>Structures (illimité)</i>	<i>Doute (?)</i>	<i>Affixe 1</i>	<i>Affixe 2</i>	<i>Affixe 3</i>	<i>Quantité</i>
enclos		courbes	emboités		

Commentaire sur les structures
apparaissant en vert-foncé sur céréales

INTERPRETATION (les affixes 1 et 2 sont à choisir dans la liste des affixes matière, morphologie ou autre)

<i>Nature (limité à 2)</i>	<i>Affixe 1</i>	<i>Affixe 2</i>	<i>Quantité</i>

Commentaire sur l'interprétation

MOBILIER *Mobilier significatif (décrit et commenté) :*

Contexte du mobilier :

Lieu de dépôt du mobilier :

CHRONOLOGIE

<i>Période de début :</i>	?	<i>siècle :</i>	<i>date :</i>
<i>Période de fin :</i>	?	<i>siècle :</i>	<i>date :</i>

Attribution culturelle :

Commentaire sur la chronologie

x
x
x

GEOREFERENCES (Coordonnées de l'entité) :

Type de fond : Lambert I

Précision de l'emprise : 100 m X 130 m

X du centroïde : 228 720

Y du centroïde : 1 095 700

Z du centroïde : 145 m (NGF)

ETAT ACTUEL

Situation : ☒ plein air ☐ Grotte, abri, souterrain ☐ Immergé

Topographie	Géologie	Géomorphologie

Enfouissement (en cm) :

Détruit : OUI NON

En élévation : OUI NON

CIRCONSTANCES DE DECOUVERTE :

Année de la découverte	Circonstance de la découverte	Inventeur/informateur
30/06/2006	Prospection aérienne	C. Bizien-Jaglin

SOURCES : (mentionner documents bibliographiques, archives, cartes, plans, photographies etc...) :

vedette	pages concernées
Rapport prospection-Inventaire nord de la Haute-Bretagne 2006	

Cadre réservé au SRA

- N° Entité :
- Intérêt Patrimonial :
- Information à vérifier :
- Date de création :
- Intérêt scientifique :
- Dernière mise à jour :

ENTITES ARCHEOLOGIQUES LIEES

nature du lien	identification

OPERATIONS ARCHEOLOGIQUES LIEES

identification

PROTECTIONS ET SERVITUDES LIEES

identification

Commentaire général sur l'EA :

.....

.....

enclos courbes à double enceinte

Cadastre : Parcelles 87, 131, Section ZP01, du 16/01/2007.

Lieu-dit IGN : Le Saut Thébault

Carte IGN : 0917 Est, Moncontour 1984.

Coordonnées Lambert : zone 1 X = 228 720 Y = 1 095 700

Altitude NGF : 145 m

Emprise actuellement observée : 100 m X 130 m

Lors du vol du 30/06/2006, C. Bizien-Jaglin a observé deux enclos courbes accolés dont un à double enceinte. Ces enclos apparaissent en vert-foncé sur céréales.

Ces enclos ne présentent aucune corrélation avec le parcellaire du cadastre du 19^e siècle.

LANGAST (22 100)
Le Saut Thébault
Doc. 2006

Section ZP01
Cadastre du 16/01/2007



14

a

46

43

424

45

425

b

49

131

48

87

50

a

le Saut Thébault

0

100 m

51



2006

LANGAST

22 100

Le Saut Thébault

Cordonnées Lambert I
X = 228 720 Y = 1 095 700

section ZP01, parcelle 87, 131
cadastre du : 16/01/2007

Cliché du 30/06/2006



FICHE D'ENREGISTREMENT DE DECOUVERTE

LOCALISATION Département : 22 commune principale: LANVALLAY (22 118)

Nom : LES EMLAS Lieu-dit de l'IGN et/ou adresse : LES EMLAS

Commune principale	Lieu-dit du cadastre	Année	Section(s) . Parcelle (s)
Lanvallay	Les Emlas	1983	C3, 210

Commune (s)secondaire(s)	Lieu-dit du cadastre	Année	Section (s)	Parcelle (s)

IDENTIFICATION

DESCRIPTION (les affixes 1 et 2 sont à choisir dans la liste des affixes matière, morphologie ou autre)

Structures (illimité)	Doute (?)	Affixe 1	Affixe 2	Affixe 3	Quantité
enclos		quadrangulaire			

Commentaire sur les structures

apparaissant en vert-foncé sur céréales. (complément d'information)

En 1977, M. Baslé avait signalé un gisement gallo-romain dans la même parcelle ainsi que dans celles attenantes.

INTERPRETATION (les affixes 1 et 2 sont à choisir dans la liste des affixes matière, morphologie ou autre)

Nature (limité à 2)	Affixe 1	Affixe 2	Quantité

Commentaire sur l'interprétation

MOBILIER Mobilier significatif (décrit et commenté) :

Fragments de tegulae, céramiques sigillées

Contexte du mobilier :

Lieu de dépôt du mobilier : Ce.R.A.A. Saint-Malo

CHRONOLOGIE

Période de début :	?	siècle :	date :
Période de fin :	?	siècle :	date :

Attribution culturelle : Epoque gallo-romaine

Commentaire sur la chronologie

x
x
x

GEOREFERENCES (Coordonnées de l'entité) :

Type de fond : Lambert I

Précision de l'emprise : 60 m X 35 m

X du centroïde : 280 400

Y du centroïde : 1 094 100

Z du centroïde : 42 m (NGF)

ETAT ACTUEL

Situation : ☒ plein air ☐ Grotte, abri, souterrain ☐ Immergé

Topographie	Géologie	Géomorphologie

Enfouissement (en cm) :

Détruit : OUI NON

En élévation : OUI NON

CIRCONSTANCES DE DECOUVERTE :

Année de la découverte	Circonstance de la découverte	Inventeur/informateur
29/06/2006	Prospection aérienne	C. Bizien-Jaglin

SOURCES :(mentionner documents bibliographiques, archives, cartes, plans, photographies etc...) :

vedette	pages concernées
Rapport prospection-Inventaire nord de la Haute-Bretagne 2006 Langouët L., Faguet G., 1977 = Chronique de prospection archéologique 1977, dans Dossiers du Ce.R.A.A., 5, 1977, p. 65-94.	

Cadre réservé au SRA

- N° Entité :
- Intérêt Patrimonial :
- Information à vérifier :
- Date de création :
- Intérêt scientifique :
- Dernière mise à jour :

ENTITES ARCHEOLOGIQUES LIEES

nature du lien	identification

OPERATIONS ARCHEOLOGIQUES LIEES

identification

PROTECTIONS ET SERVITUDES LIEES

identification

Commentaire général sur l'EA :

.....
.....



**Enclos quadrangulaire
(complément d'information)**

Cadastre : Parcelle 210, Section C3, du 1983.

Lieu-dit IGN : Les Emplas

Carte IGN : 1116 ET, Top 25, Saint-Malo, éd. 2000.

Coordonnées Lambert : zone 1 X = 280 400 Y = 1 094 100

Altitude NGF : 42 m

Emprise actuellement observée : 60 m X 35 m

Lors du vol du 29/06/2006, C. Bizien-Jaglin a observé un enclos quadrangulaire apparaissant en vert-foncé sur céréales. En 1977, M. Baslé avait signalé un gisement gallo-romain dans la même parcelle ainsi que dans celles attenantes.

Cet enclos ne présente aucune corrélation avec le parcellaire du cadastre du 19^e siècle.

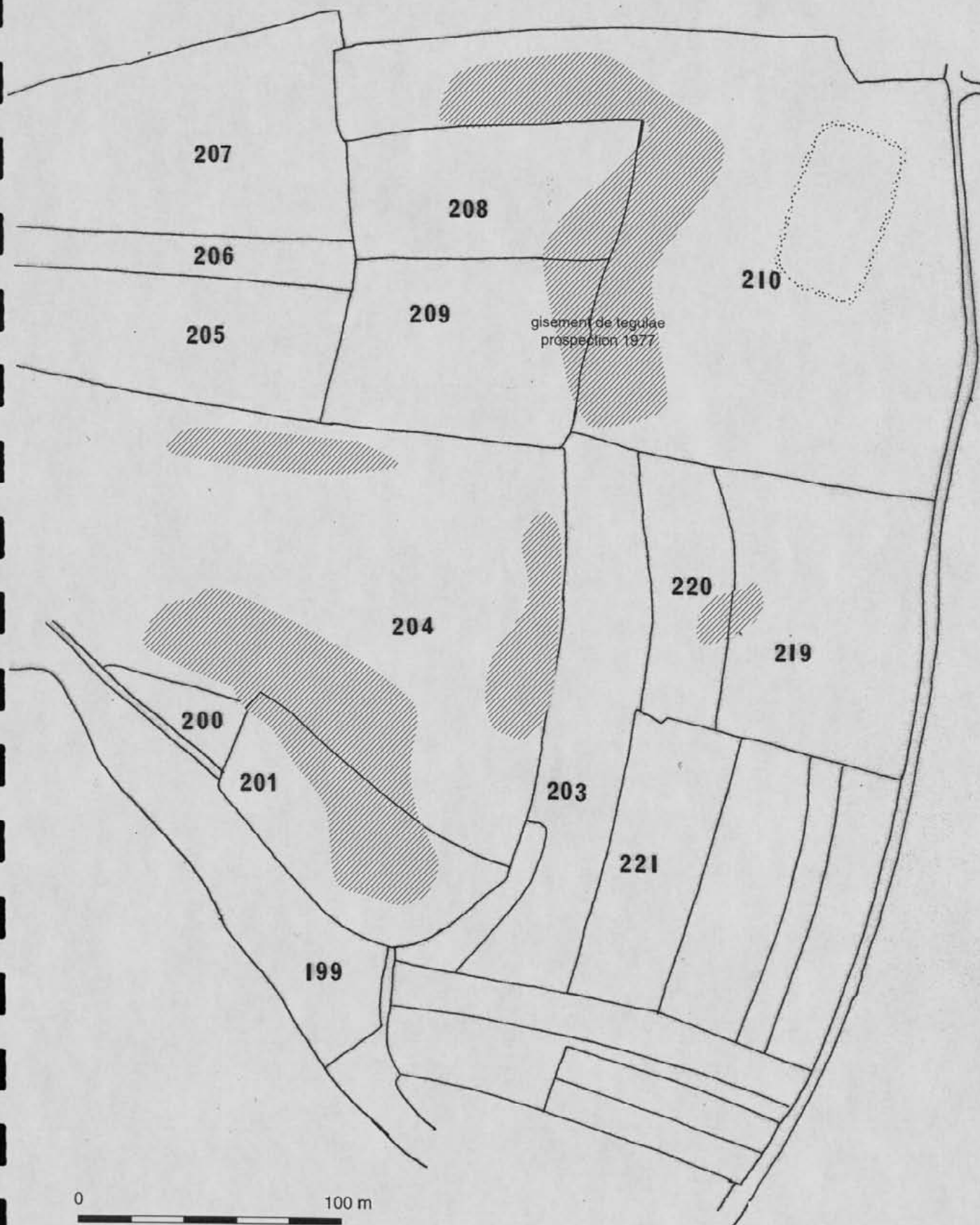
Bibliographie :

Langouët L., Faguet G., 1977 = Chronique de prospection archéologique 1977, dans Dossiers du Ce.R.A.A., 5, 1977, p. 65-94.



EA 22 118 0024
LANVALLAY (22 118)
Les Emplas
Doc. 2006

Section C3
Cadastre du 1983



2006

LANVALLAY

22 118

Les Emplas

Cordonnées Lambert I
X = 280 400 Y = 1 094 100

section C3, parcelle 210
cadastre du : 1983

Cliché du 29/06/2006



FICHE D'ENREGISTREMENT DE DECOUVERTE

LOCALISATION Département : 22 commune principale: LAMBALLE-MAROUÉ (22 142)

Nom : LA CORNILIERE

Lieu-dit de l'IGN et/ou adresse : LA CORNILIERE

Commune principale	Lieu-dit du cadastre	Année	Section(s) . Parcelle (s)
Lamballe-Maroué	La Cornillière	19/01/2007	ZD, 61, 62, 85

Commune (s)secondaire(s)	Lieu-dit du cadastre	Année	Section (s)	Parcelle (s)

IDENTIFICATION

DESCRIPTION (les affixes 1 et 2 sont à choisir dans la liste des affixes matière, morphologie ou autre)

Structures (illimité)	Doute (?)	Affixe 1	Affixe 2	Affixe 3	Quantité
enclos		quadrangulaire	emboîtés		

Commentaire sur les structures
apparaissant en vert-foncé sur céréales

INTERPRETATION (les affixes 1 et 2 sont à choisir dans la liste des affixes matière, morphologie ou autre)

Nature (limité à 2)	Affixe 1	Affixe 2	Quantité

Commentaire sur l'interprétation

MOBILIER Mobilier significatif (décrit et commenté) :

Contexte du mobilier : Lieu de dépôt du mobilier :

CHRONOLOGIE

Période de début :	?	siècle :	date :
Période de fin :	?	siècle :	date :

Attribution culturelle :

Commentaire sur la chronologie

x
x
x

GEOREFERENCES (Coordonnées de l'entité) :

Type de fond : Lambert I

Précision de l'emprise : 60 m X 60 m

X du centroïde : 238 460

Y du centroïde : 1 096 650

Z du centroïde : 56 m (NGF)

ETAT ACTUEL

Situation : ☒ plein air ☐ Grotte, abri, souterrain ☐ Immergé

Topographie	Géologie	Géomorphologie

Enfouissement (en cm) :

Détruit : OUI NON

En élévation : OUI NON

CIRCONSTANCES DE DECOUVERTE :

Année de la découverte	Circonstance de la découverte	Inventeur/informateur
30/06/2006	Prospection aérienne	C. Bizien-Jaglin

SOURCES :(mentionner documents bibliographiques, archives, cartes, plans, photographies etc...) :

vedette	pages concernées
Rapport prospection-Inventaire nord de la Haute-Bretagne 2006	

Cadre réservé au SRA

- N° Entité :
- Intérêt Patrimonial :
- Information à vérifier :
- Date de création :
- Intérêt scientifique :
- Dernière mise à jour :

ENTITES ARCHEOLOGIQUES LIEES

nature du lien	identification

OPERATIONS ARCHEOLOGIQUES LIEES

identification

PROTECTIONS ET SERVITUDES LIEES

identification

Commentaire général sur l'EA :

.....

.....

Enclos quadrangulaire emboîtés

Cadastre : Parcelles 61, 62, 85, Section ZD, du 19/01/2007.

Lieu-dit IGN : La Cornillère

Carte IGN : 0916 ET, Top 25 – Erquy, Le Val-André, éd. 1992.

Coordonnées Lambert : zone 1 X = 238 460 Y = 1 096 650

Altitude NGF : 56 m

Emprise actuellement observée : 60 m X 60 m

Lors du vol du 30/06/2006, C. Bizien-Jaglin a observé un enclos quadrangulaire emboité apparaissant en vert-foncé sur céréales.

Cet enclos ne présente aucune corrélation avec le parcellaire du cadastre du 1830 .



CartoExploreur 3D - Copyright IGN - Projection Lambert II étendu / NTF - Echelle 1:25000

500 m

© FFRP pour les itinéraires et sentiers de randonnées GR®, GRP®, PR®

238400

238600

N

La Cornillère

109

106

107

54

53

52

49

48

50

Chemin rural no 7

84

62

85

61

b

c

59

60

24

la Made

9

26

27

28

LAMBALLE-MARQUE (22 142)

La Cornillère

Doc. 2006

Section ZD

Cadastre du 19/01/2007

0

100 m

238400

238600

6

8

2006

LAMBALLE-MAROUÉ


22 142

La Cornillère

Cordonnées Lambert I
X = 238 460 Y = 1 096 650

section ZD, parcelle 61, 62, 85
cadastre du : 19/01/2007

Cliché du 30/06/2006



FICHE D'ENREGISTREMENT DE DECOUVERTE

LOCALISATION Département : 22 commune principale: MEGRIT (22 145)

Nom : LA CHESNAY Lieu-dit de l'IGN et/ou adresse : LA CHESNAY

Commune principale	Lieu-dit du cadastre	Année	Section(s) . Parcelle (s)
Mégrit	La Chesnay	24/01/2007	D, 862

Commune (s)secondaire(s)	Lieu-dit du cadastre	Année	Section (s)	Parcelle (s)

IDENTIFICATION

DESCRIPTION (les affixes 1 et 2 sont à choisir dans la liste des affixes matière, morphologie ou autre)

Structures (illimité)	Doute (?)	Affixe 1	Affixe 2	Affixe 3	Quantité
enclos		curvilinéaire	emboités		

Commentaire sur les structures
apparaissant en vert-foncé sur céréales

INTERPRETATION (les affixes 1 et 2 sont à choisir dans la liste des affixes matière, morphologie ou autre)

Nature (limité à 2)	Affixe 1	Affixe 2	Quantité

Commentaire sur l'interprétation

MOBILIER Mobilier significatif (décrit et commenté) :

Contexte du mobilier : Lieu de dépôt du mobilier :

CHRONOLOGIE

Période de début :	?	siècle :	date :
Période de fin :	?	siècle :	date :

Attribution culturelle :

Commentaire sur la chronologie

x
x
x

GEOREFERENCES (Coordonnées de l'entité) :

Type de fond : **Lambert I**

Précision de l'emprise : 100 m X 70 m

X du centroïde : **259 600**

Y du centroïde : **1 085 400**

Z du centroïde : **79 m (NGF)**

ETAT ACTUEL

Situation : ☒ plein air ☐ Grotte, abri, souterrain ☐ Immergé

Topographie	Géologie	Géomorphologie

Enfouissement (en cm) :

Détruit : OUI NON

En élévation : OUI NON

CIRCONSTANCES DE DECOUVERTE :

Année de la découverte	Circonstance de la découverte	Inventeur/informateur
21/06/2006	Prospection aérienne	C. Bizien-Jaglin

SOURCES :(mentionner documents bibliographiques, archives, cartes, plans, photographies etc...) :

vedette	pages concernées
Rapport prospection-Inventaire nord de la Haute-Bretagne 2006	

Cadre réservé au SRA

- | | |
|----------------------------|--------------------------|
| • N° Entité : | • Intérêt scientifique : |
| • Intérêt Patrimonial : | • Dernière mise à jour : |
| • Information à vérifier : | |
| • Date de création : | |

ENTITES ARCHEOLOGIQUES LIEES

nature du lien	identification

OPERATIONS ARCHEOLOGIQUES LIEES

identification

PROTECTIONS ET SERVITUDES LIEES

identification

Commentaire général sur l'EA :

.....

.....

Enclos curvilinéaire à enceintes multiples

Cadastre : Parcelle 862, Section D, du 24/01/2007.

Lieu-dit IGN : La Chesnay

Carte IGN : 1017 Est, Broons, 1993.


Coordonnées Lambert : zone 1 X = 259 600 Y = 1 085 400

Altitude NGF : 79 m

Emprise actuellement observée : 100 m X 70 m

Lors du vol du 21/06/2006, C. Bizien-Jaglin a observé un enclos curvilinéaire à enceintes multiples apparaissant en vert-foncé sur céréales.

Cet enclos ne présente aucune corrélation avec le parcellaire du cadastre du 19^e siècle .



CartoExploreur 3D - Copyright IGN - Projection Lambert II étendu / NTF - Echelle 1:25000

500 m

© FFRP pour les itinéraires et sentiers de randonnées GR®, GRP®, PR®

259600

259800

N

492

495

491

493

863

862

864

861

916

915

868

869

870

914

907

MEGRIT (22 145)
La Chesnay
Doc. 2006

Section D
Cadastre du 24/01/2007

0

100 m

908

2006

MEGRIT

22 145

La Chesnay

Cordonnées Lambert I
X = 259 600 Y = 1 085 400

section D, parcelle 862
cadastre du : 24/01/2007

Cliché du 21/06/2006



FICHE D'ENREGISTREMENT DE DECOUVERTE

LOCALISATION Département : 22 commune principale: MEGRIT (22 145)

Nom : LA HAUTE-VILLE Lieu-dit de l'IGN et/ou adresse : LA HAUTE-VILLE

Commune principale	Lieu-dit du cadastre	Année	Section(s) . Parcelle (s)
Mégrit	La Haute-Ville	24/01/2007	A, 1341, 1342, 1343, 1344, 1345

Commune (s)secondaire(s)	Lieu-dit du cadastre	Année	Section (s)	Parcelle (s)

IDENTIFICATION

DESCRIPTION (les affixes 1 et 2 sont à choisir dans la liste des affixes matière, morphologie ou autre)

Structures (illimité)	Doute (?)	Affixe 1	Affixe 2	Affixe 3	Quantité
enclos		rectangulaire			

Commentaire sur les structures
apparaissant en vert-foncé sur céréales

INTERPRETATION (les affixes 1 et 2 sont à choisir dans la liste des affixes matière, morphologie ou autre)

Nature (limité à 2)	Affixe 1	Affixe 2	Quantité

Commentaire sur l'interprétation

MOBILIER Mobilier significatif (décrit et commenté) :

Contexte du mobilier :

Lieu de dépôt du mobilier :

CHRONOLOGIE

Période de début :	?	siècle :	date :
Période de fin :	?	siècle :	date :

Attribution culturelle :

Commentaire sur la chronologie

x
x
x

GEOREFERENCES (Coordonnées de l'entité) :

Type de fond : Lambert I

Précision de l'emprise : 75 m X 70 m

X du centroïde : 259 150

Y du centroïde : 1 086 700

Z du centroïde : 95 m (NGF)

ETAT ACTUEL

Situation : ☒ plein air ☐ Grotte, abri, souterrain ☐ Immergé

Topographie	Géologie	Géomorphologie

Enfouissement (en cm) :

Détruit : OUI NON

En élévation : OUI NON

CIRCONSTANCES DE DECOUVERTE :

Année de la découverte	Circonstance de la découverte	Inventeur/informateur
23/06/2006(2)	Prospection aérienne	C. Bizien-Jaglin

SOURCES :(mentionner documents bibliographiques, archives, cartes, plans, photographies etc...) :

vedette	pages concernées
Rapport prospection-Inventaire nord de la Haute-Bretagne 2006	

Cadre réservé au SRA

- N° Entité :
- Intérêt Patrimonial :
- Information à vérifier :
- Date de création :
- Intérêt scientifique :
- Dernière mise à jour :

ENTITES ARCHEOLOGIQUES LIEES

nature du lien	identification

OPERATIONS ARCHEOLOGIQUES LIEES

identification

PROTECTIONS ET SERVITUDES LIEES

identification

Commentaire général sur l'EA :

.....

.....

Enclos rectangulaire

Cadastre : Parcelles 1341, 1342, 1343, 1344, 1345, Section A, du 24/01/2007.

Lieu-dit IGN : La Haute-Ville

Carte IGN : 1017 Est, Broons, 1993.

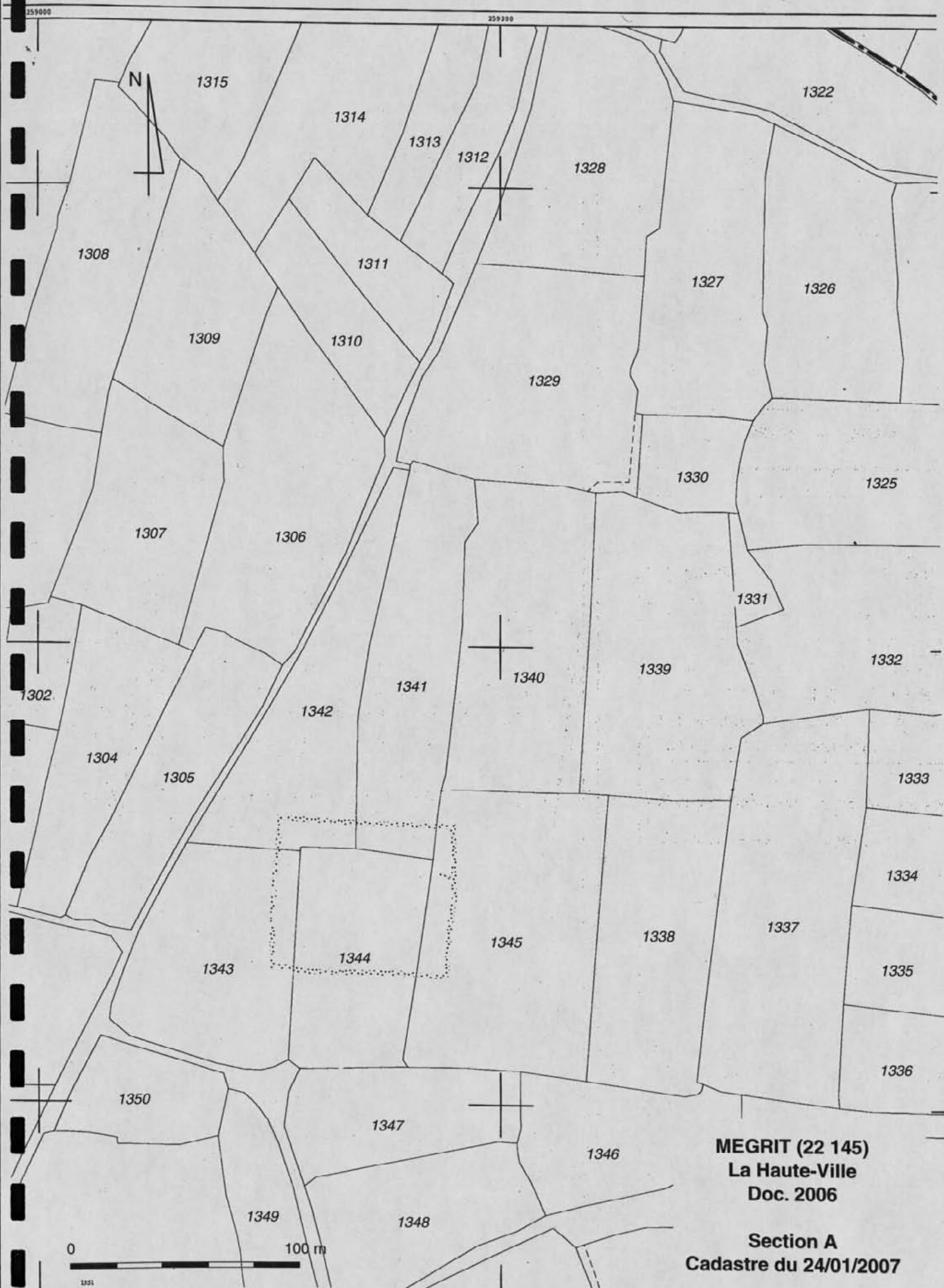
Coordonnées Lambert : zone 1 X = 259 150 Y = 1 086 700

Altitude NGF : 95 m

Emprise actuellement observée : 75 m X 70 m

Lors du vol du 23/06/2006(2), C. Bizien-Jaglin a observé un enclos rectangulaire apparaissant en vert-foncé sur céréales.

Cet enclos ne présente aucune corrélation avec le parcellaire du cadastre du 19^e siècle.



MEGRIT (22 145)
La Haute-Ville
Doc. 2006

Section A
Cadastre du 24/01/2007

2006

MEGRIT

22 145

La Haute-Ville

Cordonnées Lambert I
X = 259 150 Y = 1 086 700

section A, parcelle 1341, 1342, 1343, 1344, 1345
cadastre du : 24/01/2007

Cliché du 23/06/2006(2)



BIZIEN-JAGLIN Catherine

DRAC-SRA
16 FEV. 2007
COURRIER ARRIVEE

PROSPECTION - INVENTAIRE
NORD DE LA HAUTE-BRETAGNE
ARRONDISSEMENTS DE DINAN (22), SAINT-BRIEUC (22),
FOUGERES (35), SAINT-MALO (35)

REGION BRETAGNE

2006

AUTORISATION N° 2006 – 202 du 29 mai 2006

TOME 3/4

COMPILATION DES FICHES DES COTES-D'ARMOR

Communes de Merdrignac à Plumaudan



Avec l'aide de :

**CONSEIL GENERAL
DES COTES-D'ARMOR**

**MINISTERE DE LA CULTURE
D.R.A.C. BRETAGNE
S.R.A. BRETAGNE**

2240

c

FICHE D'ENREGISTREMENT DE DECOUVERTE

LOCALISATION Département : 22 commune principale: MERDRIGNAC (22 147)

Nom : LA HAMONIE Lieu-dit de l'IGN et/ou adresse : LA HAMONIE

Commune principale	Lieu-dit du cadastre	Année	Section(s) . Parcelle (s)
Merdrignac	La Hamonie	16/01/2007	YI, 13

Commune (s)secondaire(s)	Lieu-dit du cadastre	Année	Section (s)	Parcelle (s)

IDENTIFICATION

DESCRIPTION (les affixes 1 et 2 sont à choisir dans la liste des affixes matière, morphologie ou autre)

Structures (illimité)	Doute (?)	Affixe 1	Affixe 2	Affixe 3	Quantité
enclos		carré			

Commentaire sur les structures
apparaissant en vert-forcé sur céréales

INTERPRETATION (les affixes 1 et 2 sont à choisir dans la liste des affixes matière, morphologie ou autre)

Nature (limité à 2)	Affixe 1	Affixe 2	Quantité

Commentaire sur l'interprétation

MOBILIER Mobilier significatif (décrit et commenté) :

Contexte du mobilier : Lieu de dépôt du mobilier :

CHRONOLOGIE

Période de début :	?	siècle :	date :
Période de fin :	?	siècle :	date :

Attribution culturelle :

Commentaire sur la chronologie

X
X
X

GEOREFERENCES (Coordonnées de l'entité) :

Type de fond : Lambert I

Précision de l'emprise : 80 m X 80 m

X du centroïde : 251 750

Y du centroïde : 1 065 450

Z du centroïde : 136 m (NGF)

ETAT ACTUEL

Situation : ☒ plein air ☐ Grotte, abri, souterrain ☐ Immergé

Topographie	Géologie	Géomorphologie

Enfouissement (en cm) :

Détruit : OUI NON

En élévation : OUI NON

CIRCONSTANCES DE DECOUVERTE :

Année de la découverte	Circonstance de la découverte	Inventeur/informateur
08/07/2006	Prospection aérienne	C. Bizien-Jaglin

SOURCES :(mentionner documents bibliographiques, archives, cartes, plans, photographies etc...) :

vedette	pages concernées
Rapport prospection-Inventaire nord de la Haute-Bretagne 2006	

Cadre réservé au SRA

- N° Entité :
- Intérêt Patrimonial :
- Information à vérifier :
- Date de création :
- Intérêt scientifique :
- Dernière mise à jour :

ENTITES ARCHEOLOGIQUES LIEES

nature du lien	identification

OPERATIONS ARCHEOLOGIQUES LIEES

identification

PROTECTIONS ET SERVITUDES LIEES

identification

Commentaire général sur l'EA :

.....

.....



Enclos carré

Cadastre : Parcelle 13, Section YI, du 16/01/2007.

Lieu-dit IGN : La Harmonie

Carte IGN : 1018 Ouest, Merdrignac, 1996.

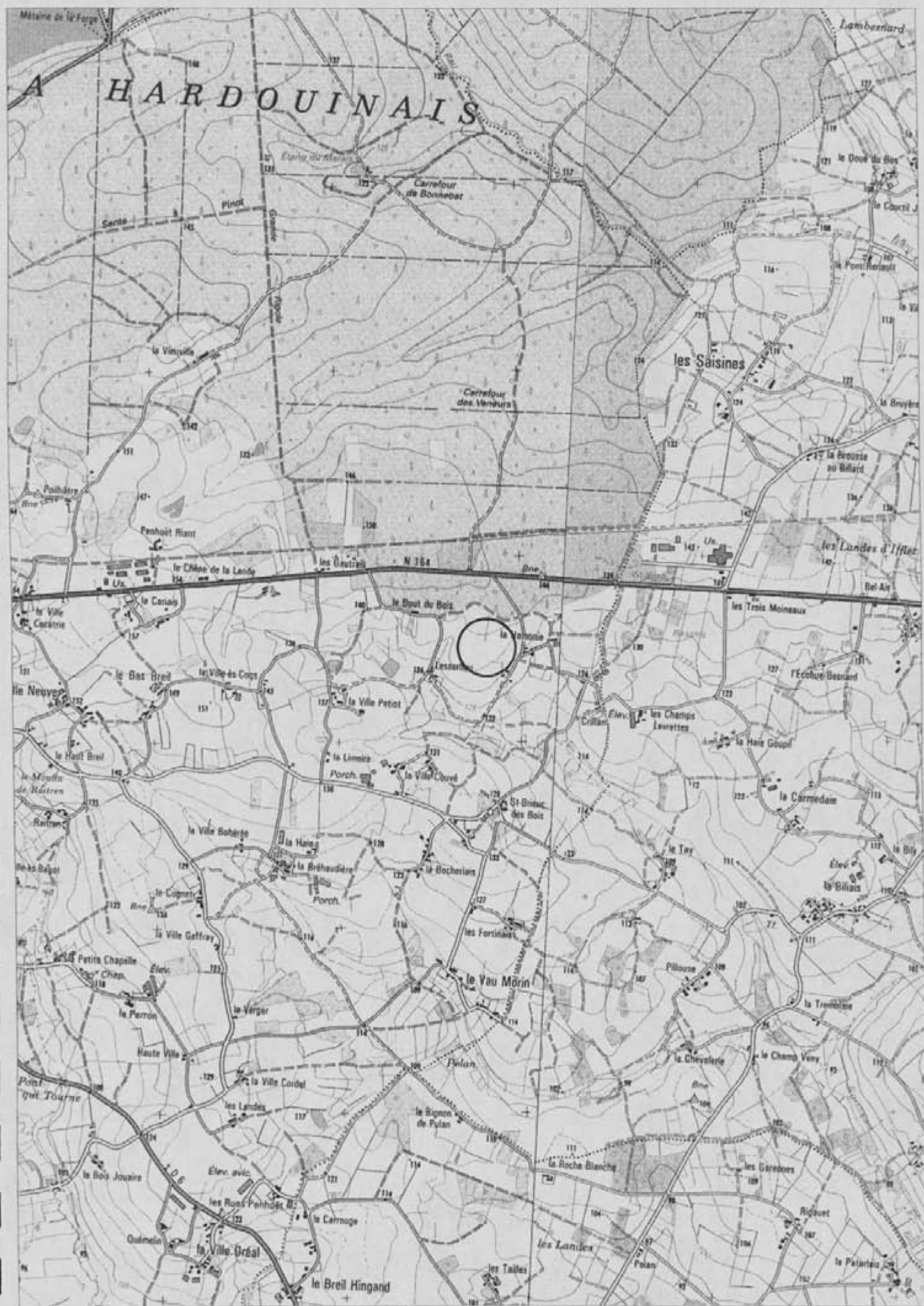
Coordonnées Lambert : zone 1 X = 251 750 Y = 1 065 450

Altitude NGF : 136 m

Emprise actuellement observée : 80 m X 80 m

Lors du vol du 08/07/2006, C. Bizien-Jaglin a observé un enclos carré apparaissant en vert-foncé sur céréales.

Cet enclos ne présente aucune corrélation avec le parcellaire du cadastre du 1844.



251600

251800

N

Chemin

n°50

95

14

15

3

95

16

13

Chemin

d'Exploitation

n°52

17

18

97

19

96

31

C.E. 53

8

9

10

MERDRIGNAC (22 147)

La Hamonie

Doc. 2006

Section YI

Cadastre du 16/01/2007

EA 22 147 0023

22

0

100 m

Chemin

n°59

2006

MERDRIGNAC

22 147

La Harmonie

Cordonnées Lambert I
X = 251 750 Y = 1 065 450

section YI, parcelle 13
cadastre du : 16/01/2007

Cliché du 08/07/2006



FICHE D'ENREGISTREMENT DE DECOUVERTE

LOCALISATION Département : 22 commune principale: MERDRIGNAC (22 147)

Nom : VILLE NEUVE Lieu-dit de l'IGN et/ou adresse : VILLE NEUVE

Commune principale	Lieu-dit du cadastre	Année	Section(s) . Parcelle (s)
Merdrignac	Ville neuve	2007	YT, 80a, 189

Commune (s)secondaire(s)	Lieu-dit du cadastre	Année	Section (s)	Parcelle (s)

IDENTIFICATION

DESCRIPTION (les affixes 1 et 2 sont à choisir dans la liste des affixes matière, morphologie ou autre)

Structures (illimité)	Doute (?)	Affixe 1	Affixe 2	Affixe 3	Quantité
fossés		parallèles			2

Commentaire sur les structures
apparaissant en vert-foncé sur céréales
(complément d'information)

INTERPRETATION (les affixes 1 et 2 sont à choisir dans la liste des affixes matière, morphologie ou autre)

Nature (limité à 2)	Affixe 1	Affixe 2	Quantité
voie			

Commentaire sur l'interprétation

MOBILIER Mobilier significatif (décrit et commenté) :

Contexte du mobilier : Lieu de dépôt du mobilier :

CHRONOLOGIE

Période de début :	?	siècle :	date :
Période de fin :	?	siècle :	date :

Attribution culturelle :

Commentaire sur la chronologie

X
X
X

GEOREFERENCES (Coordonnées de l'entité) :

Type de fond : **Lambert I**

Précision de l'emprise : 275 m

X: 249 558
à X : 249558

Y: 1 065 104
Y : 1065340

Z du centroïde : 155 m (NGF)

ETAT ACTUEL

Situation : ☒ plein air ☐ Grotte, abri, souterrain ☐ Immergé

Topographie	Géologie	Géomorphologie

Enfouissement (en cm) :

Détruit : OUI NON

En élévation : OUI NON

CIRCONSTANCES DE DECOUVERTE :

Année de la découverte	Circonstance de la découverte	Inventeur/informateur
08/07/2006	Prospection aérienne	C. Bizien-Jaglin

SOURCES : (mentionner documents bibliographiques, archives, cartes, plans, photographies etc...) :

vedette	pages concernées
Rapport prospection-Inventaire nord de la Haute-Bretagne 2006 Gautier M., 1997b = Exploitation des photographies verticales de l'I.G.N. à des fins Méthodes, résultats, perspectives, L'exemple de la Mission Moncontours – Broons du 16 ju de synthèse, 1997, S.R.A.	

Cadre réservé au SRA

- N° Entité :
- Intérêt Patrimonial :
- Information à vérifier :
- Date de création :
- Intérêt scientifique :
- Dernière mise à jour :

ENTITES ARCHEOLOGIQUES LIEES

nature du lien	identification

OPERATIONS ARCHEOLOGIQUES LIEES

identification

PROTECTIONS ET SERVITUDES LIEES

identification

Commentaire général sur l'EA :

.....

.....



**Fossés parallèles
(complément d'information)**

Cadastre : Parcelles 80a, 189, Section YT, du 2007.

Lieu-dit IGN : Ville Neuve

Carte IGN : 1018 Ouest, Merdrignac, 1996.

Coordonnées Lambert : zone 1 X = 249558 Y = 1 065 104
à X = 249 558 Y = 1 065 340

Altitude NGF : 155 m

Emprise actuellement observée : 275 m

Lors du vol du 08/07/2006, C. Bizien-Jaglin a observé un complément de tracé apparaissant en vert-foncé sur céréales sur une voie ancienne signalée en 1997 par M. Gautier.

Cette voie ne présente aucune corrélation avec le parcellaire du cadastre du 1844

Bibliographie :

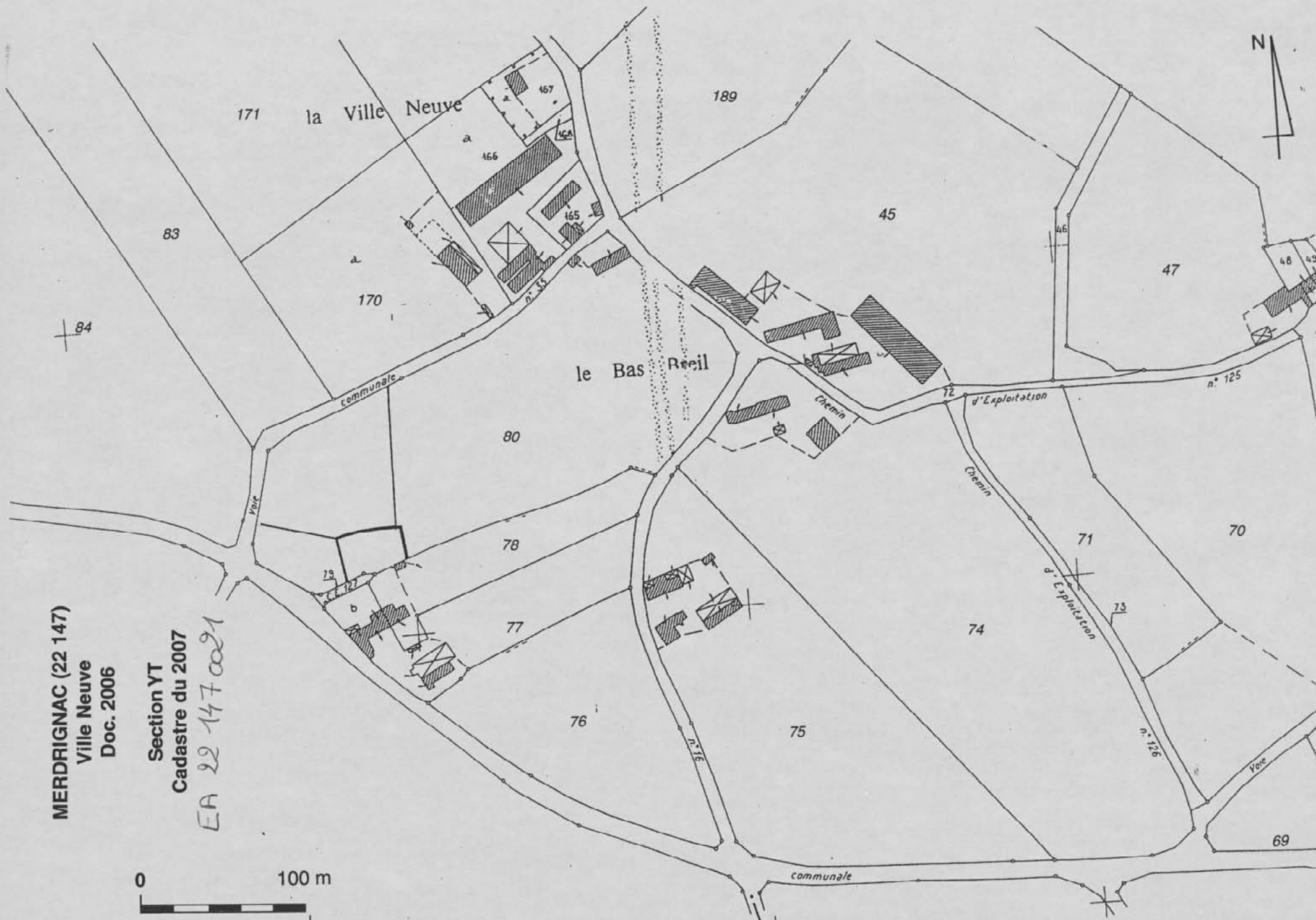
Gautier M., 1997b = Exploitation des photographies verticales de l'I.G.N. à des fins archéologiques, Méthodes, résultats, perspectives, L'exemple de la Mission Moncontours – Broons du 16 juin 1976, Rapport de synthèse, 1997, S.R.A.

MERDRIGNAC (22 147)
Ville Neuve
Doc. 2006

Section YT
Cadastré du 2007

EA 22 147 0021

0 100 m



2006

MERDRIGNAC

22 147

Ville Neuve

Cordonnées Lambert I : X = 249558 Y = 1 065 104

section YT, parcelle 80a, 189, cadastre du : 2007

Cliché du 08/07/2006



FICHE D'ENREGISTREMENT DE DECOUVERTE

LOCALISATION Département : 22 commune principale: MERLEAC (22 149)

Nom : KERBLOUX Lieu-dit de l'IGN et/ou adresse : KERBLOUX

Commune principale	Lieu-dit du cadastre	Année	Section(s) . Parcelle (s)
Merléac	Kerbloux	16/01/2007	ZK01, 61a

Commune (s)secondaire(s)	Lieu-dit du cadastre	Année	Section (s)	Parcelle (s)

IDENTIFICATION

DESCRIPTION (les affixes 1 et 2 sont à choisir dans la liste des affixes matière, morphologie ou autre)

Structures (illimité)	Doute (?)	Affixe 1	Affixe 2	Affixe 3	Quantité
enclos		courbes	emboîtés	incomplet	

Commentaire sur les structures
apparaissant en vert-foncé sur maïs.

INTERPRETATION (les affixes 1 et 2 sont à choisir dans la liste des affixes matière, morphologie ou autre)

Nature (limité à 2)	Affixe 1	Affixe 2	Quantité

Commentaire sur l'interprétation

MOBILIER Mobilier significatif (décrit et commenté) :

Contexte du mobilier :

Lieu de dépôt du mobilier :

CHRONOLOGIE

Période de début :	?	siècle :	date :
Période de fin :	?	siècle :	date :

Attribution culturelle :

Commentaire sur la chronologie

x
x
x

GEOREFERENCES (Coordonnées de l'entité) :

Type de fond : **Lambert I**

Précision de l'emprise : 150 m X 70 m

X du centroïde : **212 430**

Y du centroïde : **1 078 725**

Z du centroïde : **176 m (NGF)**

ETAT ACTUEL

Situation : ☒ plein air ☐ Grotte, abri, souterrain ☐ Immergé

Topographie	Géologie	Géomorphologie

Enfouissement (en cm) :

Détruit : OUI NON

En élévation : OUI NON

CIRCONSTANCES DE DECOUVERTE :

Année de la découverte	Circonstance de la découverte	Inventeur/informateur
16/09/2006	Prospection aérienne	C. Bizien-Jaglin

SOURCES : (mentionner documents bibliographiques, archives, cartes, plans, photographies etc...) :

vedette	pages concernées
Rapport prospection-Inventaire nord de la Haute-Bretagne 2006	

Cadre réservé au SRA

- | | |
|----------------------------|--------------------------|
| • N° Entité : | • Intérêt scientifique : |
| • Intérêt Patrimonial : | • Dernière mise à jour : |
| • Information à vérifier : | |
| • Date de création : | |

ENTITES ARCHEOLOGIQUES LIEES

nature du lien	identification

OPERATIONS ARCHEOLOGIQUES LIEES

identification

PROTECTIONS ET SERVITUDES LIEES

identification

Commentaire général sur l'EA :

.....
.....



Enclos courbe

Cadastre : Parcelle 61a, Section ZK01, du 16/01/2007.

Lieu-dit IGN : Kerbloux

Carte IGN : 0817 Est, Quintin, 2001.

Coordonnées Lambert : zone 1 X = 212 430 Y = 1 078 725

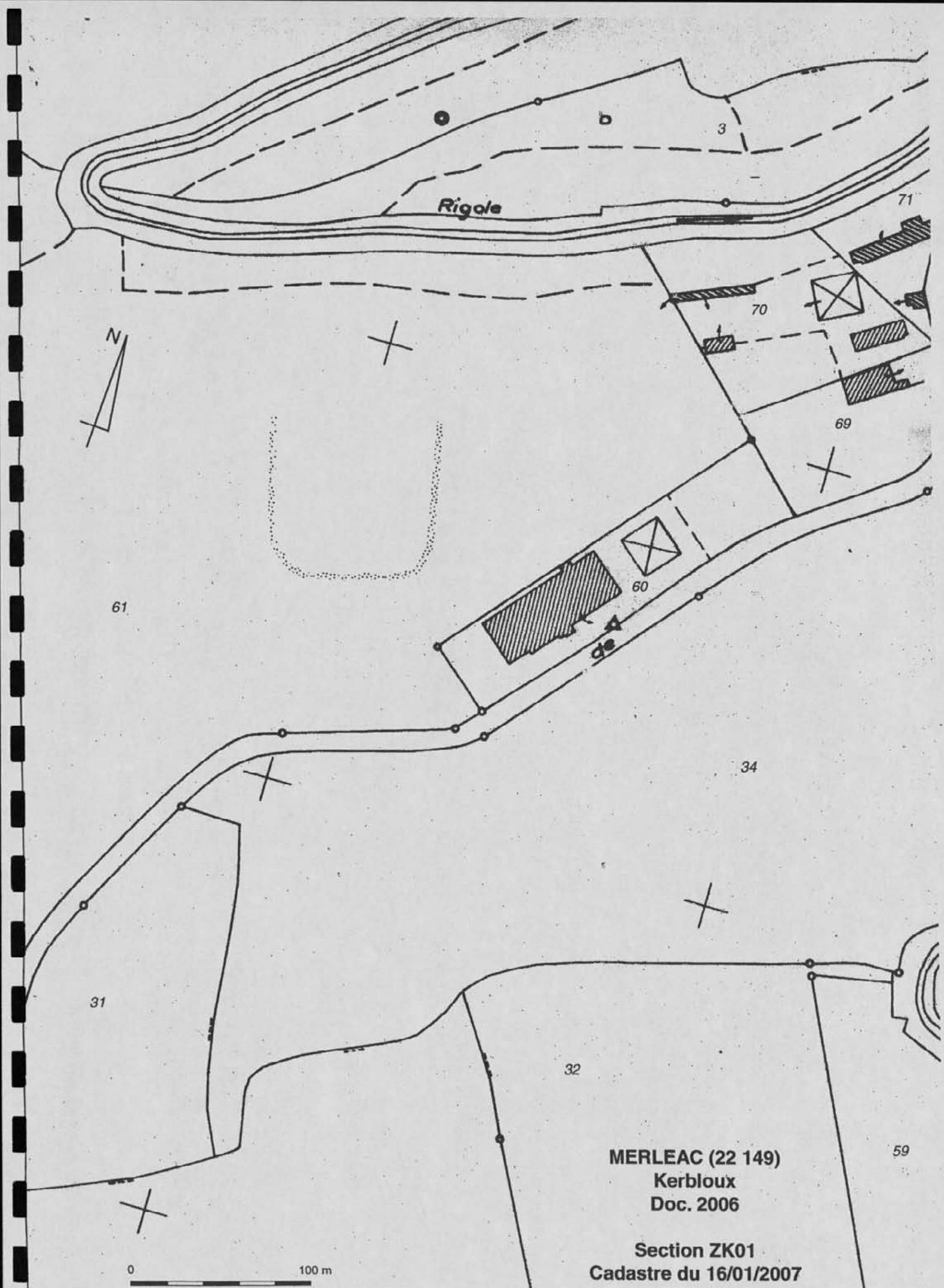
Altitude NGF : 176 m

Emprise actuellement observée : 150 m X 70 m

Lors du vol du 16/09/2006, C. Bizien-Jaglin a observé un enclos courbe composé de deux enceintes apparaissant en vert-foncé sur maïs.

Cet enclos ne présente aucune corrélation avec le parcellaire du cadastre du 1828.





MERLEAC (22 149)
Kerbloux
Doc. 2006
Section ZK01
Cadastre du 16/01/2007

2006

MERLEAC

22 149

Kerbloux

Cordonnées Lambert I
X = 212 430 Y = 1 078 725

section ZK01, parcelle 61a
cadastre du : 16/01/2007

Cliché du 16/09/2006



FICHE D'ENREGISTREMENT DE DECOUVERTE

LOCALISATION *Département : 22* *commune principale: MERLEAC (22 149)*

Nom : KERINO *Lieu-dit de l'IGN et/ou adresse : KERINO*

<i>Commune principale</i>	<i>Lieu-dit du cadastre</i>	<i>Année</i>	<i>Section(s) . Parcelle (s)</i>
Merléac	Kerino	16/01/2007	ZI01, 11a, 60

<i>Commune (s)secondaire(s)</i>	<i>Lieu-dit du cadastre</i>	<i>Année</i>	<i>Section (s)</i>	<i>Parcelle (s)</i>

IDENTIFICATION

DESCRIPTION (les affixes 1 et 2 sont à choisir dans la liste des affixes matière, morphologie ou autre)

<i>Structures (illimité)</i>	<i>Doute (?)</i>	<i>Affixe 1</i>	<i>Affixe 2</i>	<i>Affixe 3</i>	<i>Quantité</i>
enclos		curvilinéaire	incomplet		

Commentaire sur les structures
apparaissant en vert-foncé sur maïs.

INTERPRETATION (les affixes 1 et 2 sont à choisir dans la liste des affixes matière, morphologie ou autre)

<i>Nature (limité à 2)</i>	<i>Affixe 1</i>	<i>Affixe 2</i>	<i>Quantité</i>

Commentaire sur l'interprétation

MOBILIER *Mobilier significatif (décrit et commenté) :*

Contexte du mobilier : *Lieu de dépôt du mobilier :*

CHRONOLOGIE

<i>Période de début :</i>	?	<i>siècle :</i>	<i>date :</i>
<i>Période de fin :</i>	?	<i>siècle :</i>	<i>date :</i>

Attribution culturelle :

Commentaire sur la chronologie

x
x
x

GEOREFERENCES (Coordonnées de l'entité) :

Type de fond : Lambert I

Précision de l'emprise : 70 m X 70 m

X du centroïde : 212 180

Y du centroïde : 1 079 150

Z du centroïde : 190 m (NGF)

ETAT ACTUEL

Situation : ☒ plein air ☐ Grotte, abri, souterrain ☐ Immergé

Topographie	Géologie	Géomorphologie

Enfouissement (en cm) :

Détruit : OUI NON

En élévation : OUI NON

CIRCONSTANCES DE DECOUVERTE :

Année de la découverte	Circonstance de la découverte	Inventeur/informateur
16/09/2006	Prospection aérienne	C. Bizien-Jaglin

SOURCES : (mentionner documents bibliographiques, archives, cartes, plans, photographies etc...) :

vedette	pages concernées
Rapport prospection-Inventaire nord de la Haute-Bretagne 2006	

Cadre réservé au SRA

- N° Entité :
- Intérêt Patrimonial :
- Information à vérifier :
- Date de création :
- Intérêt scientifique :
- Dernière mise à jour :

ENTITES ARCHEOLOGIQUES LIEES

nature du lien	identification

OPERATIONS ARCHEOLOGIQUES LIEES

identification

PROTECTIONS ET SERVITUDES LIEES

identification

Commentaire général sur l'EA :

.....
.....



Enclos curvilinéaire incomplet

Cadastre : Parcelles 11a, 60, Section ZI01, du 16/01/2007.

Lieu-dit IGN : Kerino

Carte IGN : 0817 Est, Quintin, 2001.

Coordonnées Lambert : zone 1 X = 212 180 Y = 1 079 150

Altitude NGF : 190 m

Emprise actuellement observée : 70 m X 70 m

Lors du vol du 16/09/2006, C. Bizien-Jaglin a observé un enclos curvilinéaire incomplet apparaissant en vert-foncé sur maïs.

Cet enclos ne présente aucune corrélation avec le parcellaire du cadastre du 1828.





11

MERLÉAC (22 149)
Kerino
Doc. 2006

Section ZI01
Cadastre du 16/01/2007

60

19

40

39

0 100 m

0' exploitation

2006

MERLEAC

22 149

Kerino

Cordonnées Lambert I
X = 212 180 Y = 1 079 150

section ZI01, parcelle 11a, 60
cadastre du : 16/01/2007

Cliché du 16/09/2006



FICHE D'ENREGISTREMENT DE DECOUVERTE

LOCALISATION Département : 22 commune principale: PLAINE-HAUTE (22 170)

Nom : LE FUSEAU Lieu-dit de l'IGN et/ou adresse : LE FUSEAU

Commune principale	Lieu-dit du cadastre	Année	Section(s) . Parcelle (s)
Plaine-Haute	Le Fuseau	19/01/2007	ZN, 72, 73

Commune (s)secondaire(s)	Lieu-dit du cadastre	Année	Section (s)	Parcelle (s)

IDENTIFICATION

DESCRIPTION (les affixes 1 et 2 sont à choisir dans la liste des affixes matière, morphologie ou autre)

Structures (illimité)	Doute (?)	Affixe 1	Affixe 2	Affixe 3	Quantité
enclos (système d')		orthogonal	complexe		

Commentaire sur les structures
apparaissant en vert-foncé sur céréales

INTERPRETATION (les affixes 1 et 2 sont à choisir dans la liste des affixes matière, morphologie ou autre)

Nature (limité à 2)	Affixe 1	Affixe 2	Quantité

Commentaire sur l'interprétation

MOBILIER Mobilier significatif (décrit et commenté) :

Contexte du mobilier : Lieu de dépôt du mobilier :

CHRONOLOGIE

Période de début :	?	siècle :	date :
Période de fin :	?	siècle :	date :

Attribution culturelle :

Commentaire sur la chronologie

x
x
x

GEOREFERENCES (Coordonnées de l'entité) :

Type de fond : Lambert I

Précision de l'emprise : 80 m X 80 m

X du centroïde : 216 075

Y du centroïde : 1 094 200

Z du centroïde : 147 m (NGF)

ETAT ACTUEL

Situation : ☒ plein air ☐ Grotte, abri, souterrain ☐ Immergé

Topographie	Géologie	Géomorphologie

Enfouissement (en cm) :

Détruit : OUI NON

En élévation : OUI NON

CIRCONSTANCES DE DECOUVERTE :

Année de la découverte	Circonstance de la découverte	Inventeur/informateur
21/06/2006	Prospection aérienne	C. Bizien-Jaglin

SOURCES :(mentionner documents bibliographiques, archives, cartes, plans, photographies etc...) :

vedette	pages concernées
Rapport prospection-Inventaire nord de la Haute-Bretagne 2006	

Cadre réservé au SRA

- N° Entité :
- Intérêt Patrimonial :
- Information à vérifier :
- Date de création :
- Intérêt scientifique :
- Dernière mise à jour :

ENTITES ARCHEOLOGIQUES LIEES

nature du lien	identification

OPERATIONS ARCHEOLOGIQUES LIEES

identification

PROTECTIONS ET SERVITUDES LIEES

identification

Commentaire général sur l'EA :

.....

.....

Enclos orthogonal

Cadastre : Parcelles 72, 73, Section ZN, du 19/01/2007.

Lieu-dit IGN : Le Fuseau

Carte IGN : 0916 OT, Top 25 - Saint-Brieuc, 1992.

Coordonnées Lambert : zone 1 X = 216 075 Y = 1 094 200

Altitude NGF : 147 m

Emprise actuellement observée : 80 m X 80 m

Lors du vol du 21/06/2006, C. Bizien-Jaglin a observé un enclos de structure orthogonale apparaissant en vert-foncé sur céréales.

Cet enclos ne présente aucune corrélation avec le parcellaire du cadastre du 1830.



CartoExploreur 3D - Copyright IGN - Projection Lambert II étendu / NTF - Echelle 1.25000

500 m

© FFRP pour les itinéraires et sentiers de randonnées GR®, GRP®, PR®

216000

216200

120

98

167



119

112

114

PLAINE-HAUTE (22 170)

Le Fuseau

Doc. 2006

Section ZN

Cadastre du 19/01/2007

113

14

15

13

77

76

75

74

72

73

0

100 m

216000

216200

2006

PLAINE-HAUTE

22 170

Le Fuseau

Cordonnées Lambert I
X = 216 075 Y = 1 094 200

section ZN, parcelle 72, 73
cadastre du : 19/01/2007

Cliché du 21/06/2006



FICHE D'ENREGISTREMENT DE DECOUVERTE

LOCALISATION Département : 22 commune principale: PLANGUENOUAL (22 173)

Nom : BIEN-Y-VIENT Lieu-dit de l'IGN et/ou adresse : BIEN-Y-VIENT

Commune principale	Lieu-dit du cadastre	Année	Section(s) . Parcelle (s)
Planguenoual	Bien-y-vient	19/01/2007	ZM, 18

Commune (s)secondaire(s)	Lieu-dit du cadastre	Année	Section (s)	Parcelle (s)

IDENTIFICATION

DESCRIPTION (les affixes 1 et 2 sont à choisir dans la liste des affixes matière, morphologie ou autre)

Structures (illimité)	Doute (?)	Affixe 1	Affixe 2	Affixe 3	Quantité
enclos		courbe			
fossés		parallèles			

Commentaire sur les structures
apparaissant en vert-foncé sur prairie

INTERPRETATION (les affixes 1 et 2 sont à choisir dans la liste des affixes matière, morphologie ou autre)

Nature (limité à 2)	Affixe 1	Affixe 2	Quantité
chemin			

Commentaire sur l'interprétation

MOBILIER Mobilier significatif (décrit et commenté) :

Contexte du mobilier :

Lieu de dépôt du mobilier :

CHRONOLOGIE

Période de début :	?	siècle :	date :
Période de fin :	?	siècle :	date :

Attribution culturelle :

Commentaire sur la chronologie

x
x
x

GEOREFERENCES (Coordonnées de l'entité) :

Type de fond : Lambert I

Précision de l'emprise : 160 m X 110 m

X du centroïde : 239 780

Y du centroïde : 1 104 170

Z du centroïde : 85 m (NGF)

ETAT ACTUEL

Situation : ☒ plein air ☐ Grotte, abri, souterrain ☐ Immergé

Topographie	Géologie	Géomorphologie

Enfouissement (en cm) :

Détruit : OUI NON

En élévation : OUI NON

CIRCONSTANCES DE DECOUVERTE :

Année de la découverte	Circonstance de la découverte	Inventeur/informateur
30/06/2006	Prospection aérienne	C. Bizien-Jaglin

SOURCES : (mentionner documents bibliographiques, archives, cartes, plans, photographies etc...) :

vedette	pages concernées
Rapport prospection-Inventaire nord de la Haute-Bretagne 2006	

Cadre réservé au SRA

- N° Entité :
- Intérêt Patrimonial :
- Information à vérifier :
- Date de création :
- Intérêt scientifique :
- Dernière mise à jour :

ENTITES ARCHEOLOGIQUES LIEES

nature du lien	identification

OPERATIONS ARCHEOLOGIQUES LIEES

identification

PROTECTIONS ET SERVITUDES LIEES

identification

Commentaire général sur l'EA :

.....

.....

Enclos courbe

Cadastre : Parcelle 18, Section ZM, du 19/01/2007.

Lieu-dit IGN : Bien-Y-Vient

Carte IGN : 0916 ET, Top 25 – Erquy, Le Val-André, éd. 1992.

Coordonnées Lambert : zone 1 X = 239 780 Y = 1 104 170

Altitude NGF : 85 m

Emprise actuellement observée : 160 m X 110 m

Lors du vol du 30/06/2006, C. Bizien-Jaglin a observé un enclos courbe apparaissant en vert-foncé sur prairie. Deux traces fossoyées parallèles pourraient correspondre à un ancien chemin.

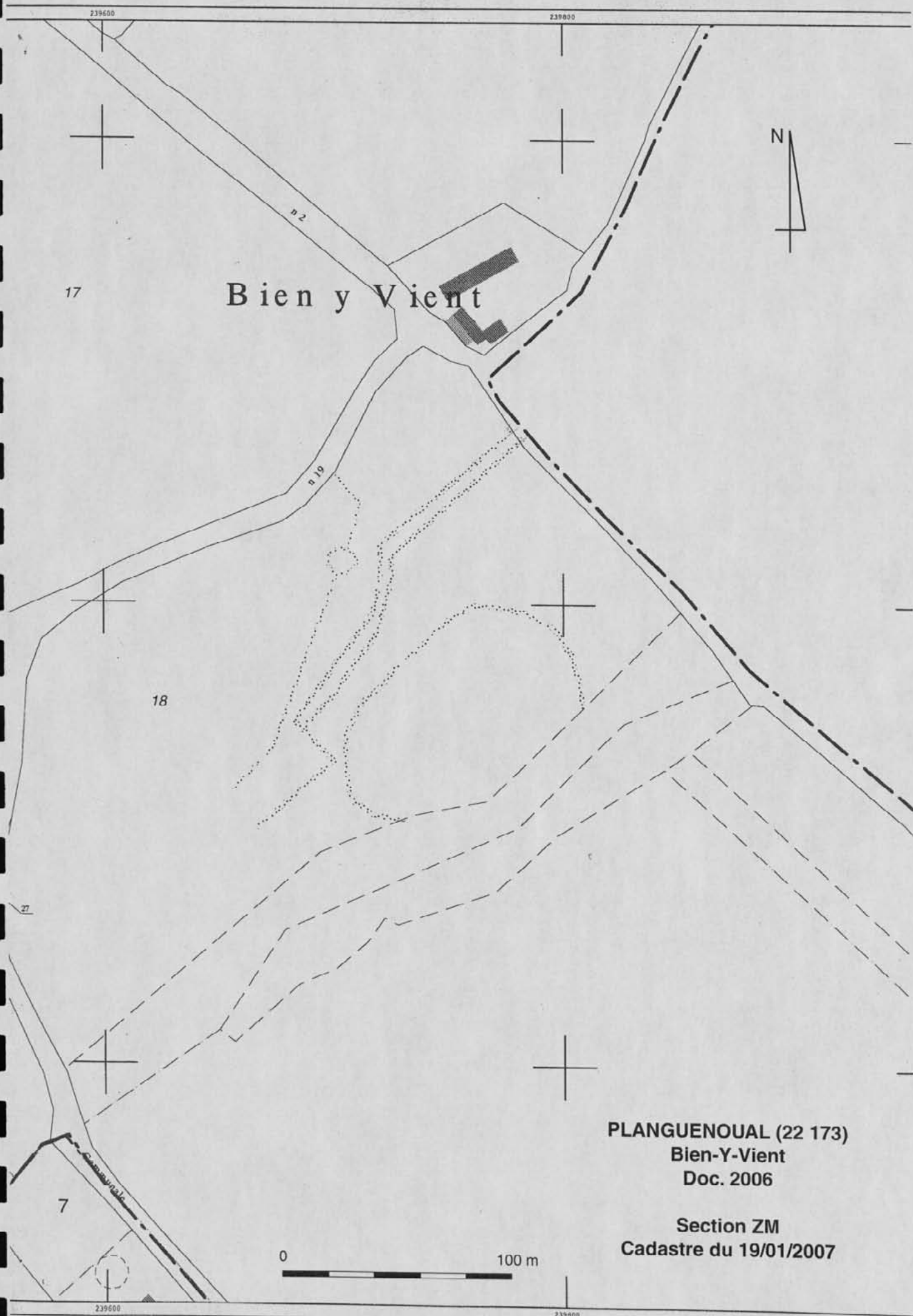
Ces traces ne présentent aucune corrélation avec le parcellaire du cadastre du 1811.



CartoExploreur 3D - Copyright IGN - Projection Lambert II étendu / NTF - Echelle 1:25000

© FFRP pour les itinéraires et sentiers de randonnées GR®, GRP®, PR®

500 m



Bien y Vient

17

18

7

PLANGUENOAL (22 173)
Bien-Y-Vient
Doc. 2006

Section ZM
Cadastre du 19/01/2007

0 100 m

2006

PLANGUENOUAL

22 173

Bien-Y-Vient

Cordonnées Lambert I
X = 239 780 Y = 1 104 170

section ZM, parcelle 18
cadastre du : 19/01/2007

Cliché du 30/06/2006



FICHE D'ENREGISTREMENT DE DECOUVERTE

LOCALISATION *Département : 22* *commune principale: PLEHEDEL (22 178)*

Nom : LE HRAV *Lieu-dit de l'IGN et/ou adresse : LE HRAV*

<i>Commune principale</i>	<i>Lieu-dit du cadastre</i>	<i>Année</i>	<i>Section(s) . Parcelle (s)</i>
Pléhédél	Le Harv	19/01/2007	C, 152, 153

<i>Commune (s)secondaire(s)</i>	<i>Lieu-dit du cadastre</i>	<i>Année</i>	<i>Section (s)</i>	<i>Parcelle (s)</i>

IDENTIFICATION

DESCRIPTION (les affixes 1 et 2 sont à choisir dans la liste des affixes matière, morphologie ou autre)

<i>Structures (illimité)</i>	<i>Doute (?)</i>	<i>Affixe 1</i>	<i>Affixe 2</i>	<i>Affixe 3</i>	<i>Quantité</i>
enclos		quadrangulaire			

Commentaire sur les structures

apparaissant en traces brunes sur céréales mures

INTERPRETATION (les affixes 1 et 2 sont à choisir dans la liste des affixes matière, morphologie ou autre)

<i>Nature (limité à 2)</i>	<i>Affixe 1</i>	<i>Affixe 2</i>	<i>Quantité</i>

Commentaire sur l'interprétation

MOBILIER *Mobilier significatif (décrit et commenté) :*

Contexte du mobilier :

Lieu de dépôt du mobilier :

CHRONOLOGIE

<i>Période de début :</i>	?	<i>siècle :</i>	<i>date :</i>
<i>Période de fin :</i>	?	<i>siècle :</i>	<i>date :</i>

Attribution culturelle :

Commentaire sur la chronologie

x
x
x

GEOREFERENCES (Coordonnées de l'entité) :

Type de fond : Lambert I

Précision de l'emprise : 75 m X 60 m

X du centroïde : 207 500

Y du centroïde : 1 122 650

Z du centroïde : 67 m (NGF)

ETAT ACTUEL

Situation : ☒ plein air ☐ Grotte, abri, souterrain ☐ Immergé

Topographie	Géologie	Géomorphologie

Enfouissement (en cm) :

Détruit : OUI NON

En élévation : OUI NON

CIRCONSTANCES DE DECOUVERTE :

Année de la découverte	Circonstance de la découverte	Inventeur/informateur
13/07/2006	Prospection aérienne	C. Bizien-Jaglin

SOURCES : (mentionner documents bibliographiques, archives, cartes, plans, photographies etc...) :

vedette	pages concernées
Rapport prospection-Inventaire nord de la Haute-Bretagne 2006	

Cadre réservé au SRA

- N° Entité :
- Intérêt Patrimonial :
- Information à vérifier :
- Date de création :
- Intérêt scientifique :
- Dernière mise à jour :

ENTITES ARCHEOLOGIQUES LIEES

nature du lien	identification

OPERATIONS ARCHEOLOGIQUES LIEES

identification

PROTECTIONS ET SERVITUDES LIEES

identification

Commentaire général sur l'EA :

.....

.....

Enclos quadrangulaire

Cadastre : Parcelles 152, 153, Section C, du 19/01/2007.

Lieu-dit IGN : Le Hrav

Carte IGN : 0815 Ouest, Pontrieux, 1998.

Coordonnées Lambert : zone 1 X = 207 500 Y = 1 122 650

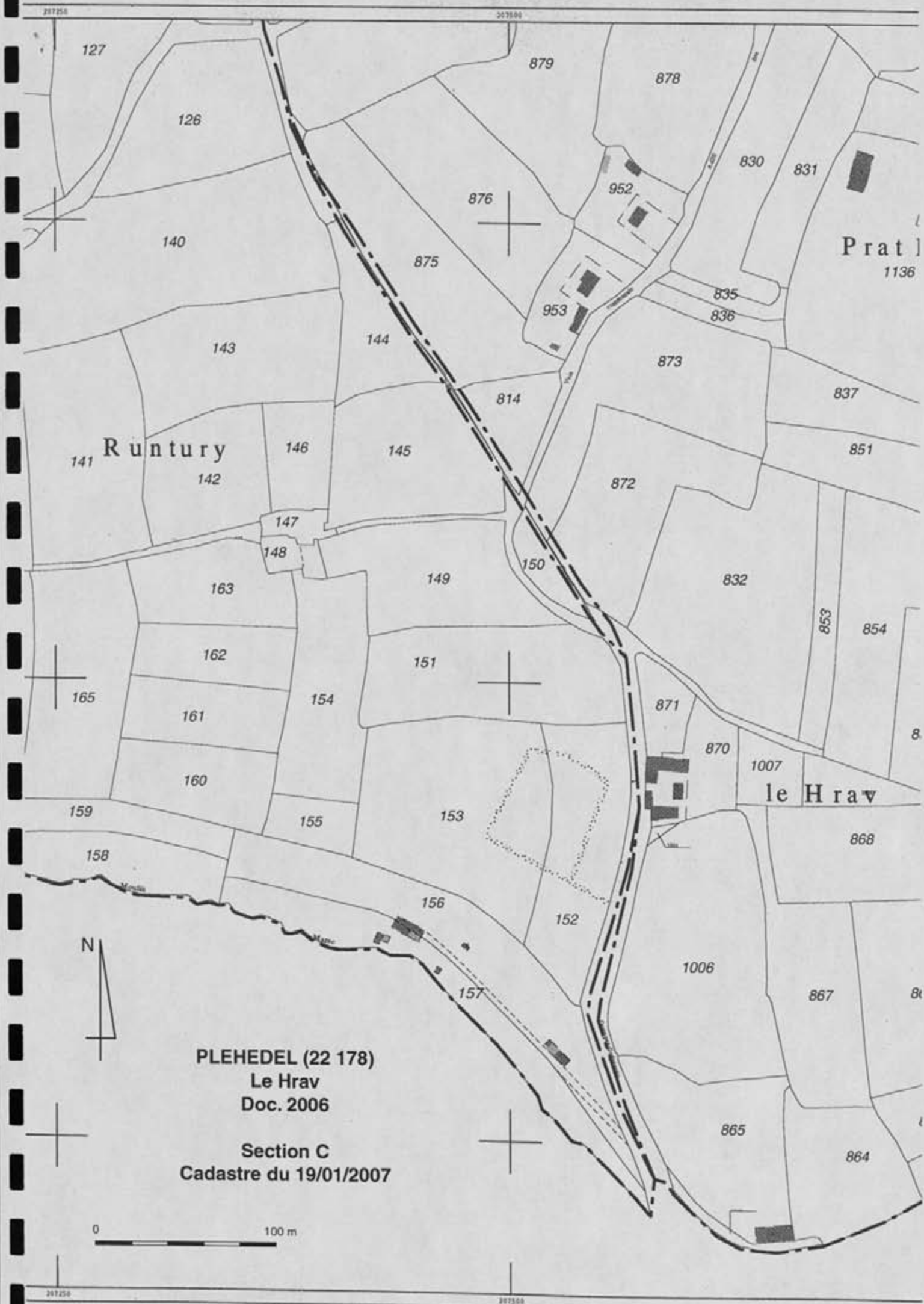
Altitude NGF : 67 m

Emprise actuellement observée : 75 m X 60 m

Lors du vol du 13/07/2006, C. Bizien-Jaglin a observé un enclos quadrangulaire apparaissant en traces brunes sur céréales mures.

Cet enclos ne présente aucune corrélation avec le parcellaire du cadastre du 1830.





2006

PLEHEDEL

22 178

Le Hrav

Cordonnées Lambert I
X = 207 500 Y = 1 122 650

section C, parcelle 152, 153
cadastre du : 19/01/2007

Cliché du 13/07/2006



FICHE D'ENREGISTREMENT DE DECOUVERTE

LOCALISATION Département : 22 commune principale: PLELAN-LE-PETIT (22 180)

Nom : CARGUESNAN Lieu-dit de l'IGN et/ou adresse : CARGUESNAN

Commune principale	Lieu-dit du cadastre	Année	Section(s) . Parcelle (s)
Plélan-le-Petit	Carguesnan	1993	WC, 39, 40, 41

Commune (s)secondaire(s)	Lieu-dit du cadastre	Année	Section (s)	Parcelle (s)

IDENTIFICATION

DESCRIPTION (les affixes 1 et 2 sont à choisir dans la liste des affixes matière, morphologie ou autre)

Structures (illimité)	Doute (?)	Affixe 1	Affixe 2	Affixe 3	Quantité
enclos		complexe			

Commentaire sur les structures
apparaissant en vert-foncé sur prairie
(complément d'information)

INTERPRETATION (les affixes 1 et 2 sont à choisir dans la liste des affixes matière, morphologie ou autre)

Nature (limité à 2)	Affixe 1	Affixe 2	Quantité

Commentaire sur l'interprétation

MOBILIER Mobilier significatif (décrit et commenté) :

Contexte du mobilier :

Lieu de dépôt du mobilier :

CHRONOLOGIE

Période de début :	?	siècle :	date :
Période de fin :	?	siècle :	date :

Attribution culturelle :

Commentaire sur la chronologie

x
x
x

GEOREFERENCES (Coordonnées de l'entité) :

Type de fond : **Lambert I**

Précision de l'emprise :

X du centroïde : 264 250

Y du centroïde : 1 092 675

Z du centroïde : 98 m (NGF)

ETAT ACTUEL

Situation : ☒ plein air ☐ Grotte, abri, souterrain ☐ Immergé

Topographie	Géologie	Géomorphologie

Enfouissement (en cm) :

Détruit : OUI NON

En élévation : OUI NON

CIRCONSTANCES DE DECOUVERTE :

Année de la découverte	Circonstance de la découverte	Inventeur/informateur
30/06/2006	Prospection aérienne	C. Bizien-Jaglin

SOURCES : (mentionner documents bibliographiques, archives, cartes, plans, photographies etc...) :

vedette	pages concernées
Rapport prospection-Inventaire nord de la Haute-Bretagne 2006 Langouët L., Faguet G., 1989 - Chronique de prospection archéologique 1989 en Haute-Bretagne, dans Dossiers du Ce.R.A.A., 17, 1989, p. 17.. Langouët L., Faguet G., Andlauer L., 1990 = Chronique de prospection archéologique 1990 en Haute-Bretagne, dans Dossiers du Ce.R.A.A., 18, 1990, p. 5-41. L. Langouët, 1990 - Le passé vu d'avion dans le nord de la Haute-Bretagne, apports de la sécheresse de 1989, (Dossiers du Ce.R.A.A., suppl. M), 1990, p. 41. Bizien-Jaglin C., 2001 = Chronique de prospection 2000 dans le nord de la Haute-Bretagne et le sud de la Basse-Normandie, dans Dossiers du Ce.R.A.A., 29, 2001, p. 49.	

Cadre réservé au SRA

- N° Entité :
- Intérêt Patrimonial :
- Information à vérifier :
- Date de création :
- Intérêt scientifique :
- Dernière mise à jour :

ENTITES ARCHEOLOGIQUES LIEES

nature du lien	identification

OPERATIONS ARCHEOLOGIQUES LIEES

identification

PROTECTIONS ET SERVITUDES LIEES

identification

Commentaire général sur l'EA :

.....

.....

**Enclos complexe
(complément d'information)**

Cadastre : Parcelles 39, 40, 41, Section WC, du 1993.

Lieu-dit IGN : Cargesnan

Carte IGN : 1016 ET, TOP 25 – Saint-Cast-Le-Guildo – Cap Fréhel, éd. 1992..

Coordonnées Lambert : zone 1 X = 264 250 Y = 1 092 675

Altitude NGF : 98 m

Emprise actuellement observée : 400 m X 500 m

Lors du vol du 30/06/2006, C. Bizien-Jaglin a observé des compléments de tracés sur un double enclos à enceintes multiples signalé en 1989 par Loïc Langouët. Les nouvelles structures observées constituent un réseau fossoyé complexe prenant naissance au niveau de l'enclos et correspondent probablement à un ensemble de structures agraires associées.

Ces traces ne présentent aucune corrélation avec le parcellaire du cadastre du 19^e siècle.

Bibliographie :

Langouët L., Faguet G., 1989 - Chronique de prospection archéologique 1989 en Haute-Bretagne, dans Dossiers du Ce.R.A.A., 17, 1989, p. 17..

Langouët L., Faguet G., Andlauer L., 1990 = Chronique de prospection archéologique 1990 en Haute-Bretagne, dans Dossiers du Ce.R.A.A., 18, 1990, p. 5-41.

L. Langouët, 1990 - Le passé vu d'avion dans le nord de la Haute-Bretagne, apports de la sécheresse de 1989, (Dossiers du Ce.R.A.A., suppl. M), 1990, p. 41.

Bizien-Jaglin C., 2001 = Chronique de prospection 2000 dans le nord de la Haute-Bretagne et le sud de la Basse-Normandie, dans Dossiers du Ce.R.A.A., 29, 2001, p. 49.



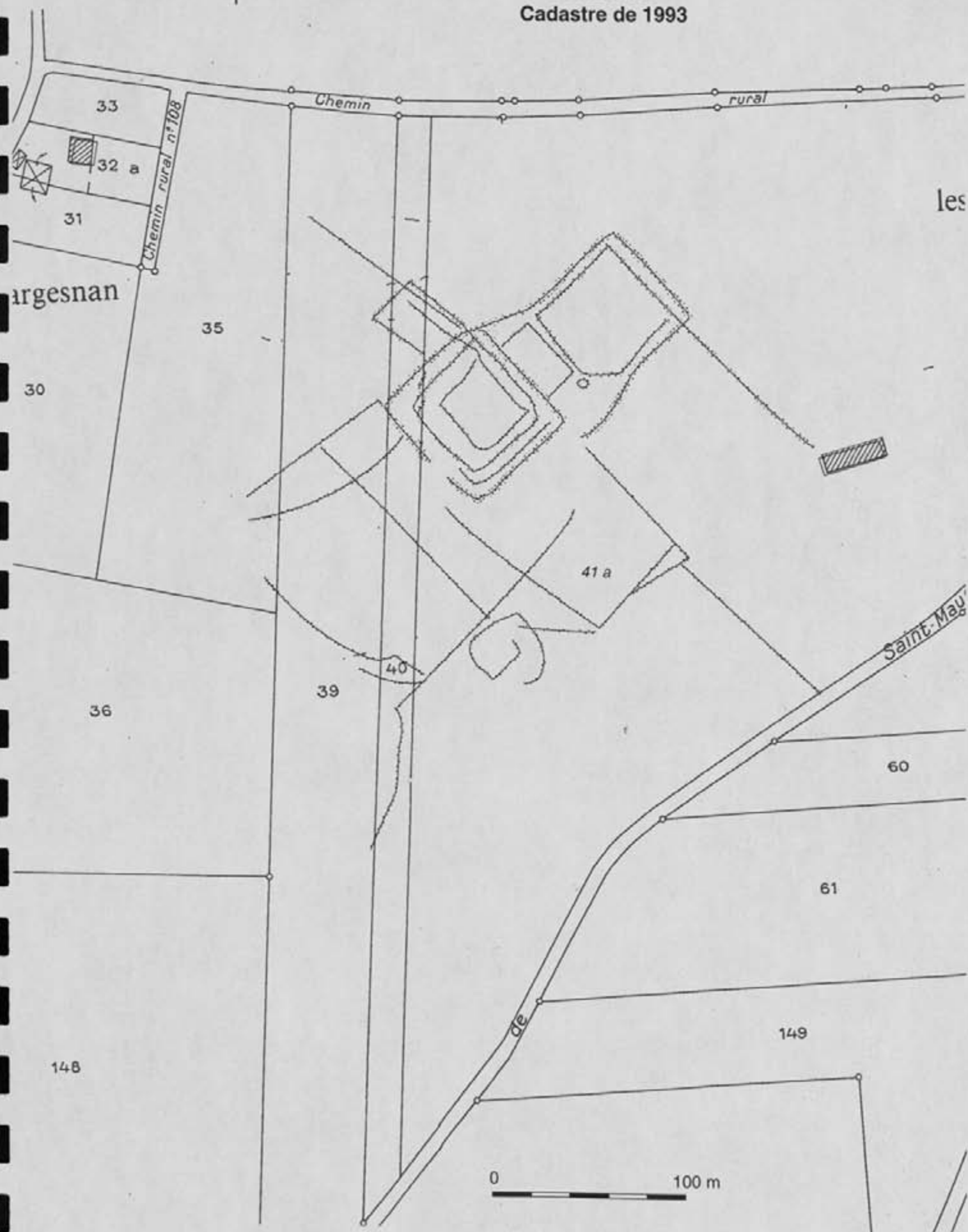


PLELAN-LE-PETIT (22 180)

Cargesnan

Doc. 2006

Section WC
Cadastre de 1993



2006

PLELAN-LE-PETIT

22 180

Cargesnan

Cordonnées Lambert I : X = 264225 Y = 1 092 725

section WC, parcelle 39, 40, 41, cadastre du : 1993

Cliché du 30/06/2006



FICHE D'ENREGISTREMENT DE DECOUVERTE

LOCALISATION Département : 22 commune principale: PLELAN-LE-PETIT (22 180)

Nom : CARGUESNAN(2) Lieu-dit de l'IGN et/ou adresse : CARGUESNAN(2)

Commune principale	Lieu-dit du cadastre	Année	Section(s) . Parcelle (s)
Plélan-le-Petit	Carguesnan	24/01/2007	WB, 29

Commune (s)secondaire(s)	Lieu-dit du cadastre	Année	Section (s)	Parcelle (s)

IDENTIFICATION

DESCRIPTION (les affixes 1 et 2 sont à choisir dans la liste des affixes matière, morphologie ou autre)

Structures (illimité)	Doute (?)	Affixe 1	Affixe 2	Affixe 3	Quantité
enclos		rectangulaire			

Commentaire sur les structures
apparaissant en vert-foncé sur prairie

INTERPRETATION (les affixes 1 et 2 sont à choisir dans la liste des affixes matière, morphologie ou autre)

Nature (limité à 2)	Affixe 1	Affixe 2	Quantité

Commentaire sur l'interprétation

MOBILIER Mobilier significatif (décrit et commenté) :

Contexte du mobilier :

Lieu de dépôt du mobilier :

CHRONOLOGIE

Période de début :	?	siècle :	date :
Période de fin :	?	siècle :	date :

Attribution culturelle :

Commentaire sur la chronologie

x
x
x

GEOREFERENCES (Coordonnées de l'entité) :

Type de fond : Lambert I

Précision de l'emprise : 70 m X 50 m

X du centroïde : 264233

Y du centroïde : 2392787

Z du centroïde : 93 m (NGF)

ETAT ACTUEL

Situation : ☒ plein air ☐ Grotte, abri, souterrain ☐ Immergé

Topographie	Géologie	Géomorphologie

Enfouissement (en cm) :

Détruit : OUI NON

En élévation : OUI NON

CIRCONSTANCES DE DECOUVERTE :

Année de la découverte	Circonstance de la découverte	Inventeur/informateur
30/06/2006	Prospection aérienne	C. Bizien-Jaglin

SOURCES : (mentionner documents bibliographiques, archives, cartes, plans, photographies etc...) :

vedette	pages concernées
Rapport prospection-Inventaire nord de la Haute-Bretagne 2006	

Cadre réservé au SRA

- N° Entité :
- Intérêt Patrimonial :
- Information à vérifier :
- Date de création :
- Intérêt scientifique :
- Dernière mise à jour :

ENTITES ARCHEOLOGIQUES LIEES

nature du lien	identification

OPERATIONS ARCHEOLOGIQUES LIEES

identification

PROTECTIONS ET SERVITUDES LIEES

identification

Commentaire général sur l'EA :

.....

.....

Enclos rectangulaire

Cadastre : Parcelle 29, Section WB, du 24/01/2007.

Lieu-dit IGN : Cargesnan(2)

Carte IGN : 1016 ET, TOP 25 – Saint-Cast-Le-Guildo – Cap Fréhel, éd. 1992..

Coordonnées Lambert : zone 1 X = 264233 Y = 2392787

Altitude NGF : 93 m

Emprise actuellement observée : 70 m X 50 m

Lors du vol du 30/06/2006, C. Bizien-Jaglin a observé un enclos rectangulaire apparaissant en vert-foncé sur prairie.

Cet enclos ne présente aucune corrélation avec le parcellaire du cadastre du 19^e siècle.



CartoExploreur 3D - Copyright IGN - Projection Lambert II étendu / NTF - Echelle 1:25000

© FFRP pour les itinéraires et sentiers de randonnées GR®, GRP®, PR®

500 m

Le Champ Blanc



10

9

30

Fosse

26

29

31

40

Cargesnan

41

60

Dal

32

35

34

PLELAN-LE-PETIT (22 180)
Cargesnan(2)
Doc. 2006

Section WB
Cadastre du 24/01/2007

Les Eples

0 100 m

2006

PLELAN-LE-PETIT


22 180

Cargesnan(2)

Cordonnées Lambert I
X = 264233 Y = 2392787

section WB, parcelle 29
cadastre du : 24/01/2007

Cliché du 30/06/2006



FICHE D'ENREGISTREMENT DE DECOUVERTE

LOCALISATION Département : 22 commune principale: PLELAN-LE-PETIT (22 180)

Nom : LE CAS DES NOES

Lieu-dit de l'IGN et/ou adresse : LE CAS DES NOES

Commune principale	Lieu-dit du cadastre	Année	Section(s) . Parcelle (s)
Plélan-le-Petit	Le Cas des Noés	24/01/2007	B et WD, 568, 865 et 36

Commune (s)secondaire(s)	Lieu-dit du cadastre	Année	Section (s)	Parcelle (s)

IDENTIFICATION

DESCRIPTION (les affixes 1 et 2 sont à choisir dans la liste des affixes matière, morphologie ou autre)

Structures (illimité)	Doute (?)	Affixe 1	Affixe 2	Affixe 3	Quantité
fossés		rectilinéaires	parallèles		

Commentaire sur les structures
apparaissant en vert-foncé sur prairie

INTERPRETATION (les affixes 1 et 2 sont à choisir dans la liste des affixes matière, morphologie ou autre)

Nature (limité à 2)	Affixe 1	Affixe 2	Quantité
voie ancienne			

Commentaire sur l'interprétation

probable

MOBILIER Mobilier significatif (décrit et commenté) :

Contexte du mobilier :

Lieu de dépôt du mobilier :

CHRONOLOGIE

Période de début :	?	siècle :	date :
Période de fin :	?	siècle :	date :

Attribution culturelle :

Commentaire sur la chronologie

x
x
x

GÉOREFÉRENCES (Coordonnées de l'entité) :

Type de fond : Lambert I

Précision de l'emprise : 350 m

X: 264 350

Y: 1 091 370

Z du centroïde : 102 m (NGF)

à X: 264093

Y: 1091138

ETAT ACTUEL

Situation : ☒ plein air ☐ Grotte, abri, souterrain ☐ Immergé

Topographie	Géologie	Géomorphologie

Enfouissement (en cm) :

Détruit : OUI NON

En élévation : OUI NON

CIRCONSTANCES DE DECOUVERTE :

Année de la découverte	Circonstance de la découverte	Inventeur/informateur
23/06/2006	Prospection aérienne	C. Bizien-Jaglin

SOURCES : (mentionner documents bibliographiques, archives, cartes, plans, photographies etc...) :

vedette	pages concernées
Rapport prospection-Inventaire nord de la Haute-Bretagne 2006	

Cadre réservé au SRA

- N° Entité :
- Intérêt Patrimonial :
- Information à vérifier :
- Date de création :
- Intérêt scientifique :
- Dernière mise à jour :

ENTITES ARCHEOLOGIQUES LIEES

nature du lien	identification

OPERATIONS ARCHEOLOGIQUES LIEES

identification

PROTECTIONS ET SERVITUDES LIEES

identification

Commentaire général sur l'EA :

.....

.....

.....

Fossés rectilinéaires parallèles

Cadastre : Parcelles 568, 865 et 36, Section B et WD, du 24/01/2007.

Lieu-dit IGN : Le Cas des Noés

Carte IGN : 1016 ET, TOP 25 – Saint-Cast-Le-Guildo – Cap Fréhel, éd. 1992..

Coordonnées Lambert : zone 1 X = 264 350 Y = 1 091 370
à X = 264 093 Y = 1 091 138

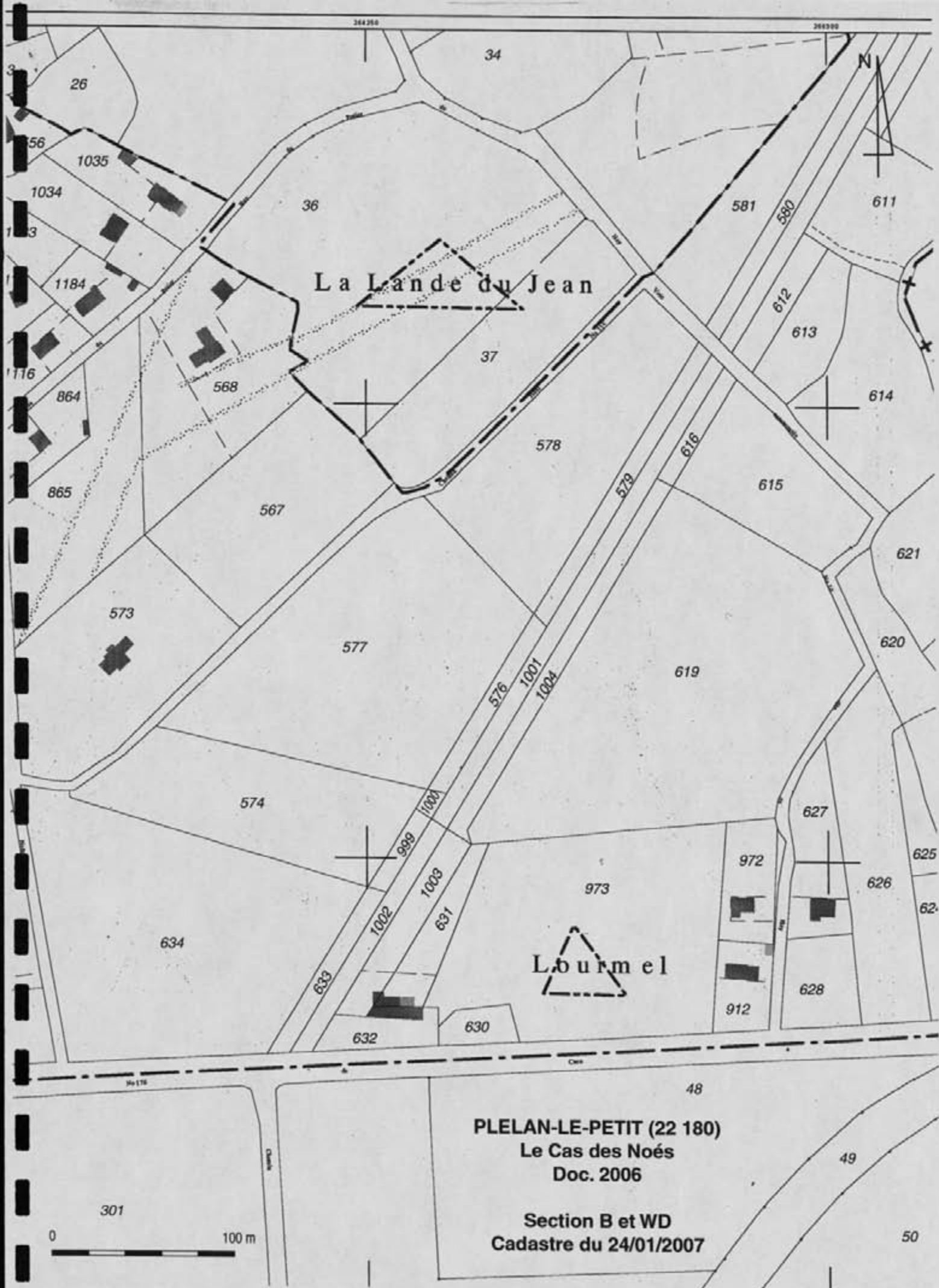
Altitude NGF : 102 m

Emprise actuellement observée : 350 m

Lors du vol du 23/06/2006, C. Bizien-Jaglin a observé un ensemble de fossés rectilinéaires parallèles apparaissant en vert-foncé sur prairie. La forme dessinée évoque peut-être un carrefour d'une ancienne voie.

Ces traces ne présentent aucune corrélation avec le parcellaire du cadastre du 19^e siècle.





2006

PLELAN-LE-PETIT

22 180

Le Cas des Noés

Cordonnées Lambert I

X = 264 350 Y = 1 091 370

section B et WD, parcelle 568, 865 et 36
cadastre du : 24/01/2007

Cliché du 23/06/2006



2006

PLELAN-LE-PETIT

22 180

Le Cas des Noés

Cordonnées Lambert I $X = 264\,350$ $Y = 1\,091\,370$

section B et WD, parcelle 568, 865 et 36 cadastre du : 24/01/2007

Cliché du 23/06/2006



FICHE D'ENREGISTREMENT DE DECOUVERTE

LOCALISATION Département : 22 commune principale: PLELO (22 182)

Nom : LA VILLE EVEN Lieu-dit de l'IGN et/ou adresse : LA VILLE EVEN

Commune principale	Lieu-dit du cadastre	Année	Section(s) . Parcelle (s)
Plélo	La Ville Even	19/01/2007	Z1, 34

Commune (s)secondaire(s)	Lieu-dit du cadastre	Année	Section (s)	Parcelle (s)

IDENTIFICATION

DESCRIPTION (les affixes 1 et 2 sont à choisir dans la liste des affixes matière, morphologie ou autre)

Structures (illimité)	Doute (?)	Affixe 1	Affixe 2	Affixe 3	Quantité
enclos		carré			

Commentaire sur les structures
apparaissant en vert-foncé sur céréales.

INTERPRETATION (les affixes 1 et 2 sont à choisir dans la liste des affixes matière, morphologie ou autre)

Nature (limité à 2)	Affixe 1	Affixe 2	Quantité

Commentaire sur l'interprétation

MOBILIER Mobilier significatif (décrit et commenté) :

Contexte du mobilier :

Lieu de dépôt du mobilier :

CHRONOLOGIE

Période de début :	?	siècle :	date :
Période de fin :	?	siècle :	date :

Attribution culturelle :

Commentaire sur la chronologie

x
x
x

GEOREFERENCES (Coordonnées de l'entité) :

Type de fond : Lambert I

Précision de l'emprise : 65 m X 70 m

X du centroïde : 211 700

Y du centroïde : 1 108 250

Z du centroïde : 111 m (NGF)

ETAT ACTUEL

Situation : ☒ plein air ☐ Grotte, abri, souterrain ☐ Immergé

Topographie	Géologie	Géomorphologie

Enfouissement (en cm) :

Détruit : OUI NON

En élévation : OUI NON

CIRCONSTANCES DE DECOUVERTE :

Année de la découverte	Circonstance de la découverte	Inventeur/informateur
13/07/2006	Prospection aérienne	C. Bizien-Jaglin

SOURCES : (mentionner documents bibliographiques, archives, cartes, plans, photographies etc...) :

vedette	pages concernées
Rapport prospection-Inventaire nord de la Haute-Bretagne 2006	

Cadre réservé au SRA

- N° Entité :
- Intérêt Patrimonial :
- Information à vérifier :
- Date de création :
- Intérêt scientifique :
- Dernière mise à jour :

ENTITES ARCHEOLOGIQUES LIEES

nature du lien	identification

OPERATIONS ARCHEOLOGIQUES LIEES

identification

PROTECTIONS ET SERVITUDES LIEES

identification

Commentaire général sur l'EA :

.....

.....



Enclos carré

Cadastre : Parcelle 34, Section ZI, du 19/01/2007.

Lieu-dit IGN : La Ville Even

Carte IGN : 0916 OT, Top 25 - Saint-Brieuc, 1992.

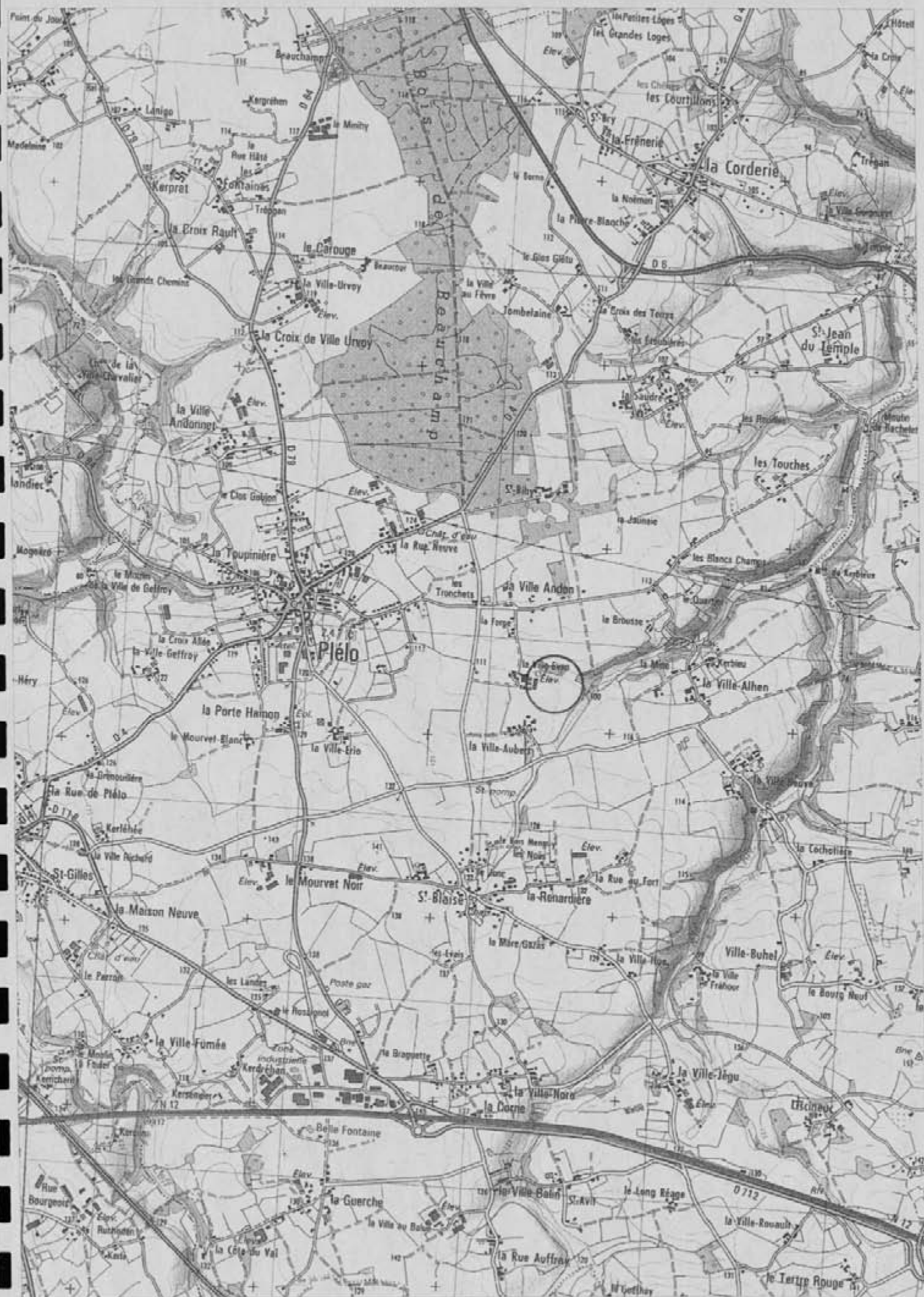
Coordonnées Lambert : zone 1 X = 211 700 Y = 1 108 250

Altitude NGF : 111 m

Emprise actuellement observée : 65 m X 70 m

Lors du vol du 13/07/2006, C. Bizien-Jaglin a observé un enclos carré apparaissant en vert-foncé sur céréales.

Cet enclos ne présente aucune corrélation avec le parcellaire du cadastre du 1836.



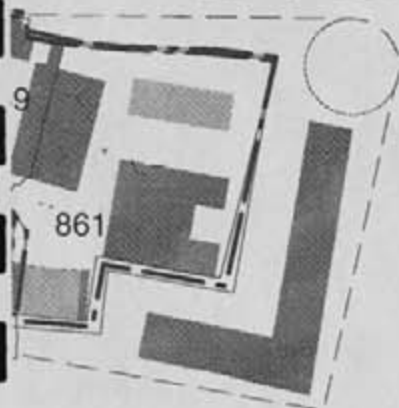
211600

211800

34



la Ville Even



58

la Ville Aubert



PLELO (22 182)
La Ville Even
Doc. 2006

Section ZI
Cadastre du 19/01/2007

0 100 m

211600

211800

2006

PLELO

22 182

La Ville Even

Cordonnées Lambert I
X = 211 700 Y = 1 108 250

section ZI, parcelle 34
cadastre du : 19/01/2007

Cliché du 13/07/2006



FICHE D'ENREGISTREMENT DE DECOUVERTE

LOCALISATION Département : 22 commune principale: PLENÉE-JUGON (22 185)

Nom : FORET DE BOQUEN

Lieu-dit de l'IGN et/ou adresse : FORET DE BOQUEN

Commune principale	Lieu-dit du cadastre	Année	Section(s) - Parcelle(s)
Plénée-jugon	Forêt de Boquen	12/01/2007	E, 631, 632

Commune(s) secondaire(s)	Lieu-dit du cadastre	Année	Section(s)	Parcelle(s)

IDENTIFICATION

DESCRIPTION (les affixes 1 et 2 sont à choisir dans la liste des affixes matière, morphologie ou autre)

Structures (illimité)	Doute (?)	Affixe 1	Affixe 2	Affixe 3	Quantité
levée		terre			1

Commentaire sur les structures

Sur les indications de Jacques-Henri Clément, nous avons suivi sur environ 500 m une levée de terre large de 7 à 10 m et haute d'environ 80 cm dans la Forêt de Boquen. A peu près à son emplacement, le cadastre actuel présente un chemin séparant les parcelles 632 et 631. Il pourrait s'agir de la structure ou du chemin creux adjacent. Sur l'ancien cadastre ce chemin porte le nom de chemin de Letrat.

INTERPRETATION (les affixes 1 et 2 sont à choisir dans la liste des affixes matière, morphologie ou autre)

Nature (limité à 2)	Affixe 1	Affixe 2	Quantité
voie			

Commentaire sur l'interprétation

La levée de terre correspond certainement à une portion de la voie Corseul-Vannes encore conservée. Cette voie est reconnue depuis le XIX^e siècle comme passant dans le secteur de la Forêt de Boquen. Elle est identifiée en Plénée-Jugon jusqu'au Carpont au nord de la forêt de Boquen et reconnue comme marquant encore la frontière entre les communes de Langourla et Saint-Jacut-du-Méné au sud de la forêt.

MOBILIER Mobilier significatif (décrit et commenté) :

Contexte du mobilier :	Lieu de dépôt du mobilier :
------------------------	-----------------------------

CHRONOLOGIE

Période de début :	?	siècle :	date :
Période de fin :	?	siècle :	date :

Attribution culturelle : Période gallo-romaine

Commentaire sur la chronologie

X
X
X

GEOREFERENCES (Coordonnées de l'entité) :

Type de fond : **Lambert I**

Précision de l'emprise : 500 m

X: 247270 Y: 1078933
à X : 246740 Y : 1078719

Z du centroïde : 156 m à 200 m (NGF)

ETAT ACTUEL

Situation : ☒ plein air ☐ Grotte, abri, souterrain ☐ Immergé

Topographie	Géologie	Géomorphologie

Enfouissement (en cm) :

Détruit : OUI NON

En élévation : OUI NON

CIRCONSTANCES DE DECOUVERTE :

Année de la découverte	Circonstance de la découverte	Inventeur/informateur
	Prospection pédestre	J.-H. Clément

SOURCES :(mentionner documents bibliographiques, archives, cartes, plans, photographies etc...) :

vedette	pages concernées
Rapport prospection-Inventaire nord de la Haute-Bretagne 2006 L. Langouët, 1995 = La voie romaine Corseul-Vannes en territoire coriosolite, dans Dossiers du Ce.R.A.A., 23, 1995, p. 25-44.	

Cadre réservé au SRA

• N° Entité :

• Intérêt Patrimonial :

• Information à vérifier :

• Date de création :

• Intérêt scientifique :

• Dernière mise à jour :

ENTITES ARCHEOLOGIQUES LIEES

nature du lien	identification

OPERATIONS ARCHEOLOGIQUES LIEES

identification

PROTECTIONS ET SERVITUDES LIEES

identification

Commentaire général sur l'EA :

.....

.....

.....

Portion de voie ancienne

Cadastre : Parcelles 631, 632, Section E, du 12/01/2007.

Lieu-dit IGN : forêt de Boquen

Carte IGN : 1017 Ouest Plénée-Jugon 1993.

Coordonnées Lambert : zone 1 X = 247270 Y = 1078933
à X = 246 740 Y = 1 078 719

Altitude NGF : 156 m à 200 m

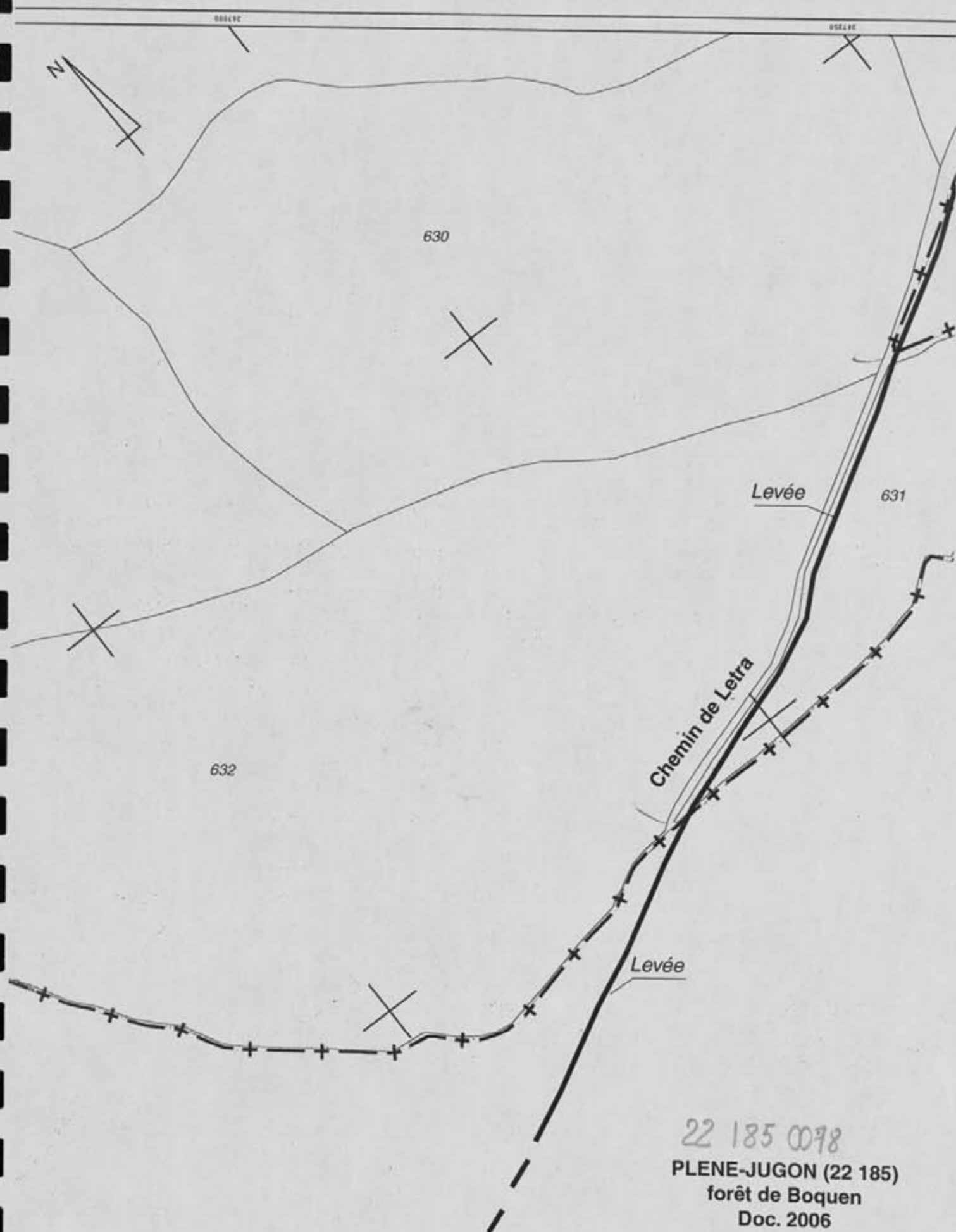
Emprise actuellement observée : 500 m

Sur les indications de Jacques-Henri Clément, nous avons suivi sur environ 500 m une levée de terre large de 7 à 10 m et haute d'environ 80 cm dans la Forêt de Boquen, parfois encore pourvue de fossés latéraux. A peu près à son emplacement, le cadastre actuel présente un chemin séparant les parcelles 632 et 631. Il pourrait s'agir de la structure ou du chemin creux adjacent qui occupe ponctuellement l'emplacement d'un des fossés latéral.

Sur l'ancien cadastre ce chemin porte le nom de chemin de Letrat. La levée de terre correspond certainement à une portion de la voie Corseul-Vannes encore conservée. Cette voie est reconnue depuis le XIX^e siècle comme passant dans le secteur de la Forêt de Boquen. Elle est identifiée en Plénée-Jugon jusqu'au Carpont au nord de la forêt de Boquen et reconnue comme marquant encore la frontière entre les communes de Langourla et Saint-Jacut-du-Méné au sud de la forêt. .

Bibliographie :

L. Langouët, 1995 = La voie romaine Corseul-Vannes en territoire coriosolite, dans *Dossiers du Ce.R.A.A.*, 23, 1995, p. 25-44.



22 185 0078

PLENE-JUGON (22 185)
forêt de Boquen
Doc. 2006

Section E
Cadastre du 12/01/2007

2006

PLENE-JUGON

22 185

forêt de Boquen

Cordonnées Lambert I
X = 247270 Y = 1078933

section E, parcelle 631, 632
cadastre du : 12/01/2007

Cliché de Août 2006



FICHE D'ENREGISTREMENT DE DECOUVERTE

LOCALISATION Département : 22 commune principale: PLESSALA (22 191)

Nom : LES TRUFFLAIES

Lieu-dit de l'IGN et/ou adresse : LES TRUFFLAIES

Commune principale	Lieu-dit du cadastre	Année	Section(s) . Parcelle (s)
Plessala	Les Trufflaies	16/01/2007	ZS, 113

Commune (s)secondaire(s)	Lieu-dit du cadastre	Année	Section (s)	Parcelle (s)

IDENTIFICATION

DESCRIPTION (les affixes 1 et 2 sont à choisir dans la liste des affixes matière, morphologie ou autre)

Structures (illimité)	Doute (?)	Affixe 1	Affixe 2	Affixe 3	Quantité
enclos		complexe			

Commentaire sur les structures
apparaissant en vert-foncé sur céréales

INTERPRETATION (les affixes 1 et 2 sont à choisir dans la liste des affixes matière, morphologie ou autre)

Nature (limité à 2)	Affixe 1	Affixe 2	Quantité

Commentaire sur l'interprétation

MOBILIER Mobilier significatif (décrit et commenté) :

Contexte du mobilier :

Lieu de dépôt du mobilier :

CHRONOLOGIE

Période de début :	?	siècle :	date :
Période de fin :	?	siècle :	date :

Attribution culturelle :

Commentaire sur la chronologie

X
X
X

GEOREFERENCES (Coordonnées de l'entité) :

Type de fond : Lambert I

Précision de l'emprise : 100 m X 70 m

X du centroïde : 234 680

Y du centroïde : 1 076 830

Z du centroïde : 184 m (NGF)

ETAT ACTUEL

Situation : ☒ plein air ☐ Grotte, abri, souterrain ☐ Immergé

Topographie	Géologie	Géomorphologie

Enfouissement (en cm) :

Détruit : OUI NON

En élévation : OUI NON

CIRCONSTANCES DE DECOUVERTE :

Année de la découverte	Circonstance de la découverte	Inventeur/informateur
30/06/2006	Prospection aérienne	C. Bizien-Jaglin

SOURCES : (mentionner documents bibliographiques, archives, cartes, plans, photographies etc...) :

vedette	pages concernées
Rapport prospection-Inventaire nord de la Haute-Bretagne 2006	

Cadre réservé au SRA

- N° Entité :
- Intérêt Patrimonial :
- Information à vérifier :
- Date de création :
- Intérêt scientifique :
- Dernière mise à jour :

ENTITES ARCHEOLOGIQUES LIEES

nature du lien	identification

OPERATIONS ARCHEOLOGIQUES LIEES

identification

PROTECTIONS ET SERVITUDES LIEES

identification

Commentaire général sur l'EA :

.....

.....

.....

Enclos complexe
(complément)

Cadastre : Parcelle 113, Section ZS, du 16/01/2007.

Lieu-dit IGN : Les Trufflaies

Carte IGN : 0917 Est, Moncontour 1984.

Coordonnées Lambert : zone 1 X = 234 680 Y = 1 076 830

Altitude NGF : 184 m

Emprise actuellement observée : 100 m X 70 m

Lors du vol du 30/06/2006, C. Bizien-Jaglin a observé un enclos courbe complexe avec divisions internes apparaissant en vert-foncé sur céréales.

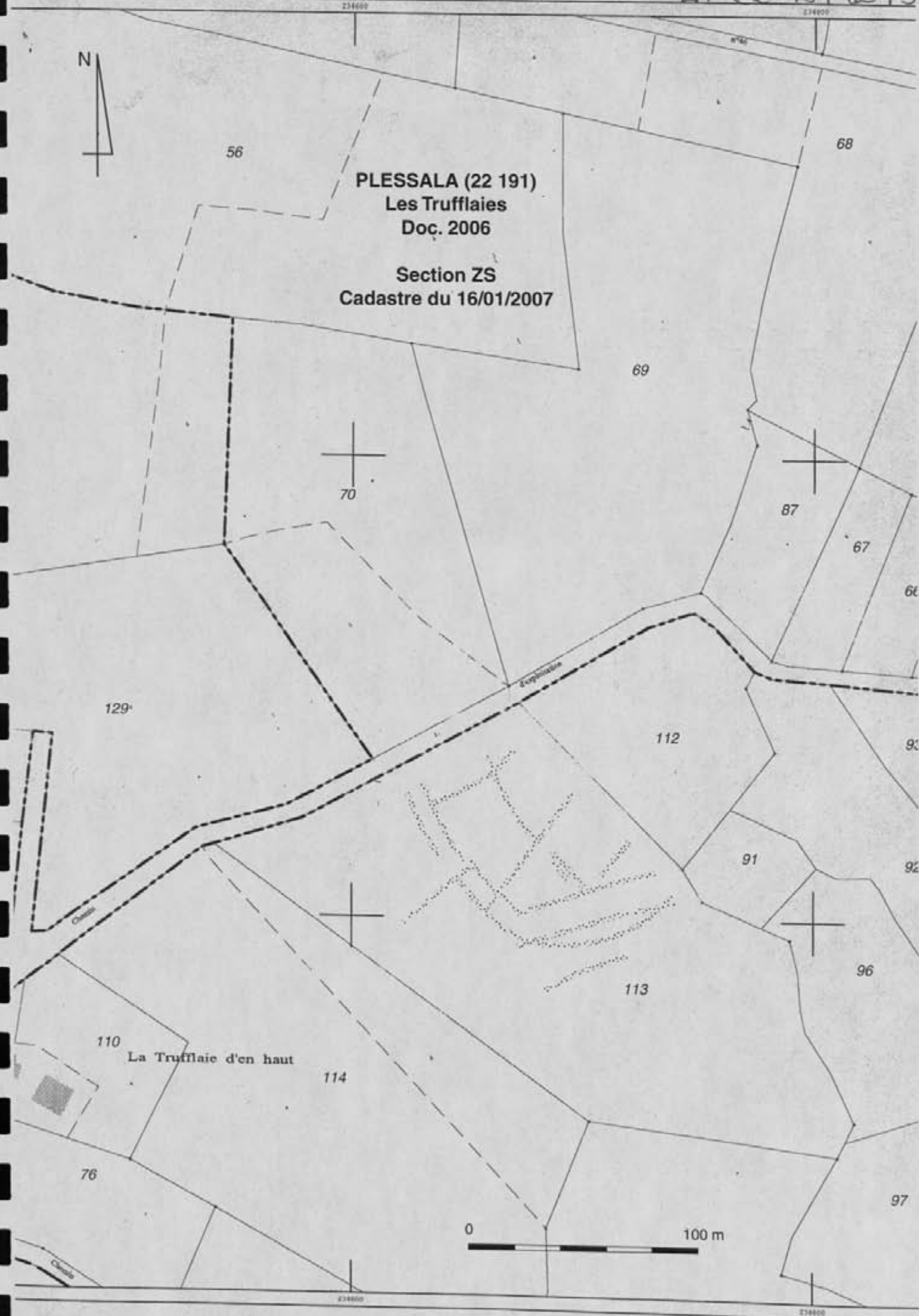
Cet enclos ne présente aucune corrélation avec le parcellaire du cadastre du 19^e siècle.





PLESSALA (22 191)
Les Trufflaies
Doc. 2006

Section ZS
Cadastre du 16/01/2007



0 100 m

2006

PLESSALA

22 191

Les Trufflaies

Cordonnées Lambert I
X = 234 680 Y = 1 076 830

section ZS, parcelle 113
cadastre du : 16/01/2007

Cliché du 30/06/2006



FICHE D'ENREGISTREMENT DE DECOUVERTE

LOCALISATION Département : 22 commune principale: PLOREC-SUR-ARGUENON (22 205)
 Nom : LA DIVISION Lieu-dit de l'IGN et/ou adresse : LA DIVISION

Commune principale	Lieu-dit du cadastre	Année	Section(s) . Parcelle (s)
Plorec-sur-Arguenon	La Longue Raie	24/01/2007	ZR, 28, 29, 30

Commune (s)secondaire(s)	Lieu-dit du cadastre	Année	Section (s)	Parcelle (s)

IDENTIFICATION

DESCRIPTION (les affixes 1 et 2 sont à choisir dans la liste des affixes matière, morphologie ou autre)

Structures (illimité)	Doute (?)	Affixe 1	Affixe 2	Affixe 3	Quantité
bâtiment		arasé			

Commentaire sur les structures

apparaissant en traces claires sur céréales

INTERPRETATION (les affixes 1 et 2 sont à choisir dans la liste des affixes matière, morphologie ou autre)

Nature (limité à 2)	Affixe 1	Affixe 2	Quantité
villa			

Commentaire sur l'interprétation :

Bâtiment résidentiel d'une villa romaine avec galerie de façade et cour entourée d'une galerie. Une abside pourrait indiquer l'emplacement des thermes. Au nord un bâtiment carré est accolé à la villa. Dans le corps du bâtiment les pièces sont réparties en deux ensemble symétriques de chaque côté d'une pièce centrale. Sur la même parcelle, une trace fossée rectilinéaire parallèle au mur de la villa pourrait correspondre à du parcellaire associé.

MOBILIER Mobilier significatif (décrit et commenté) :

Contexte du mobilier :

Lieu de dépôt du mobilier :

CHRONOLOGIE

Période de début :	?	siècle :	date :
Période de fin :	?	siècle :	date :

Attribution culturelle :

Commentaire sur la chronologie

x

x

x

GEOREFERENCES (Coordonnées de l'entité) :

Type de fond : Lambert I

Précision de l'emprise :

X du centroïde : 257 560

Y du centroïde : 1 094 600

Z du centroïde : 74 m (NGF)

ETAT ACTUEL

Situation : ☒ plein air ☐ Grotte, abri, souterrain ☐ Immergé

Topographie	Géologie	Géomorphologie

Enfouissement (en cm) :

Détruit : OUI NON

En élévation : OUI NON

CIRCONSTANCES DE DECOUVERTE :

Année de la découverte	Circonstance de la découverte	Inventeur/informateur
23/06/2006	Prospection aérienne	C. Bizien-Jaglin

SOURCES :(mentionner documents bibliographiques, archives, cartes, plans, photographies etc...) :

vedette	pages concernées
Rapport prospection-Inventaire nord de la Haute-Bretagne 2006	

Cadre réservé au SRA

- N° Entité :
- Intérêt Patrimonial :
- Information à vérifier :
- Date de création :
- Intérêt scientifique :
- Dernière mise à jour :

ENTITES ARCHEOLOGIQUES LIEES

nature du lien	identification

OPERATIONS ARCHEOLOGIQUES LIEES

identification

PROTECTIONS ET SERVITUDES LIEES

identification

Commentaire général sur l'EA :

.....

.....

Villa

Cadastre : Parcelles 28, 29, 30, Section ZR, du 24/01/2007.

Lieu-dit IGN : La Division

Carte IGN : 1016 ET, TOP 25 – Saint-Cast-Le-Guildo – Cap Fréhel, éd. 1992..

Coordonnées Lambert : zone 1 X = 257 560 Y = 1 094 600

Altitude NGF : 74 m

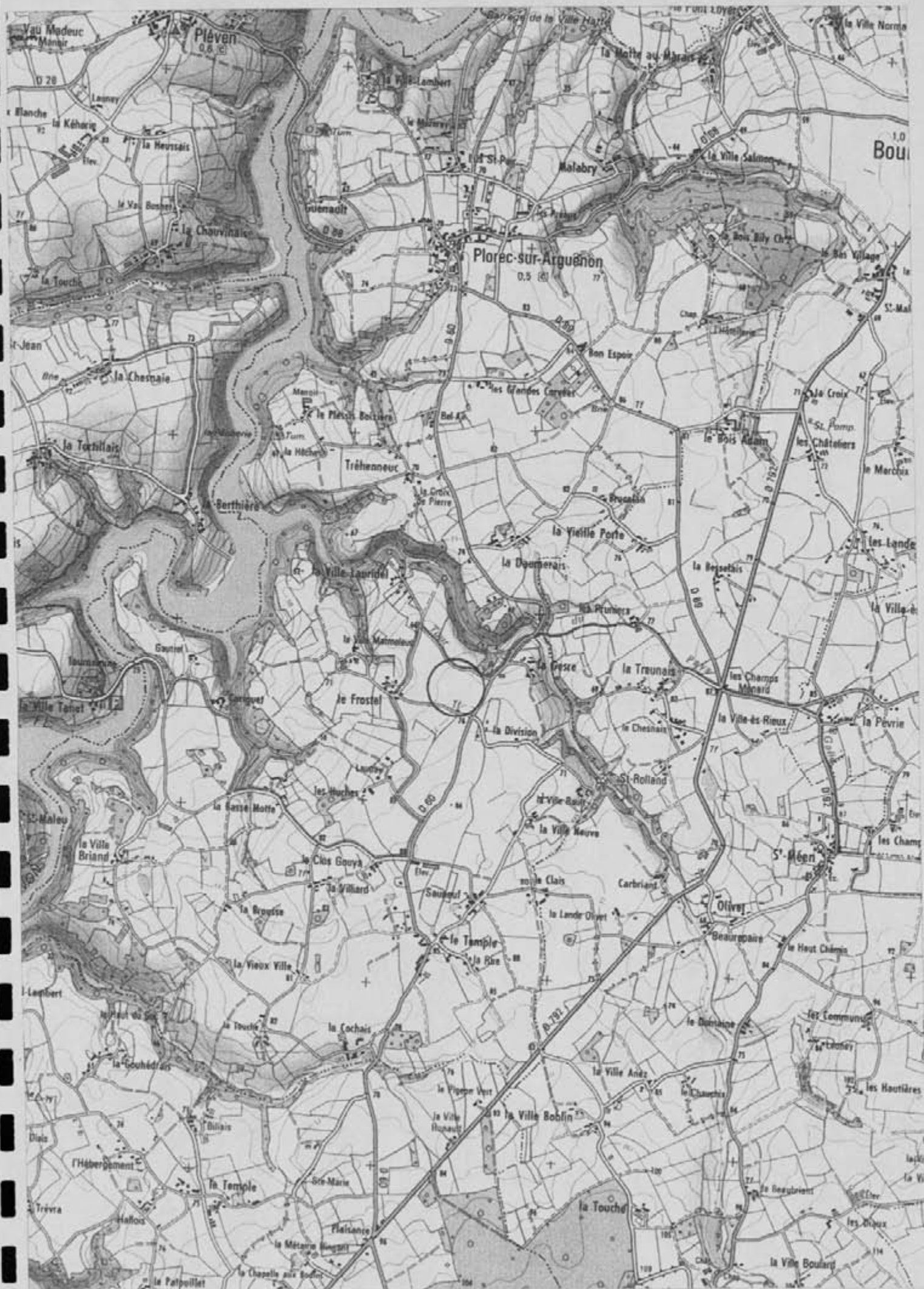
Emprise actuellement observée : 50 m X 50 m

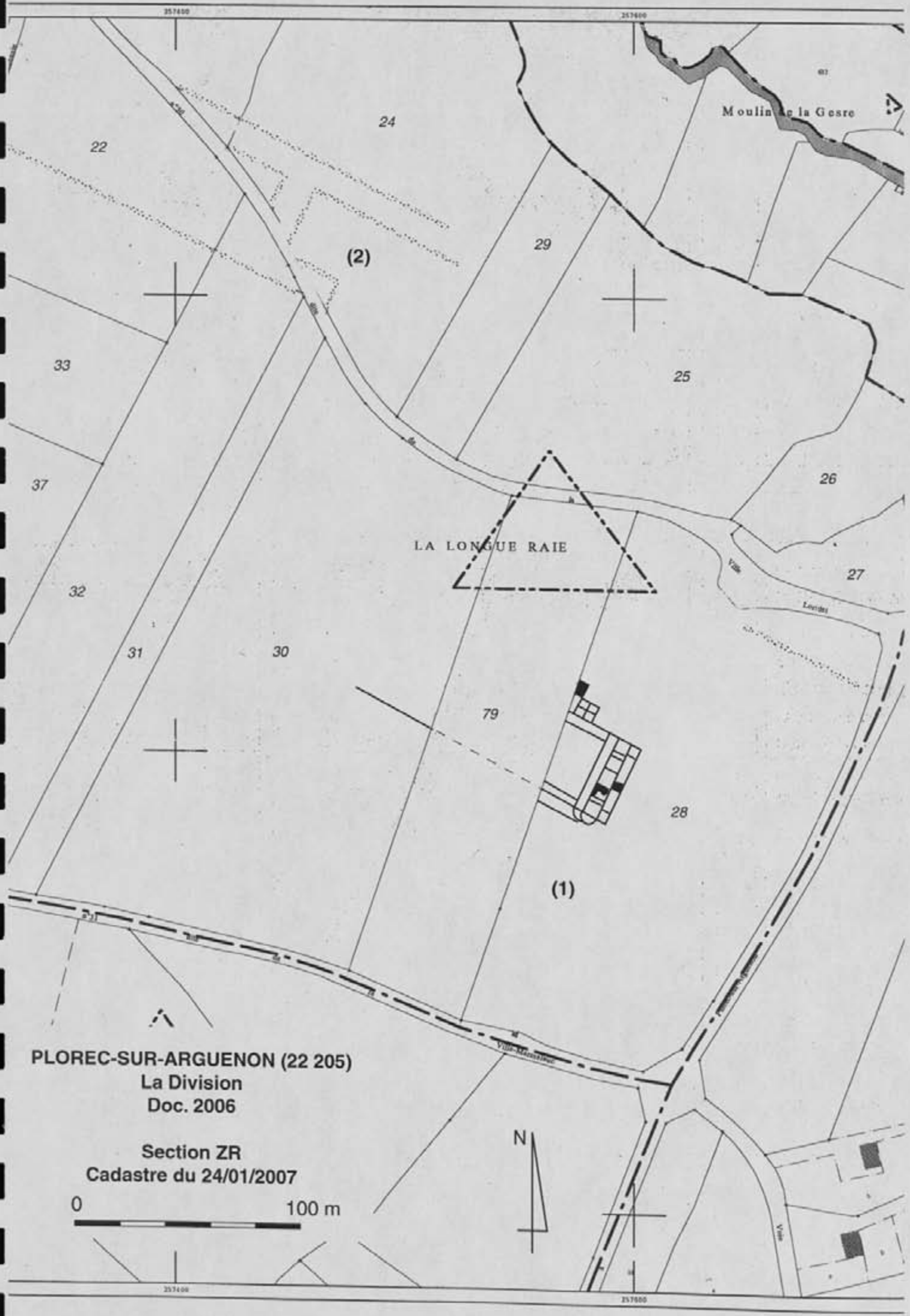
Lors du vol du 23/06/2006, C. Bizien-Jaglin a observé une villa arasée apparaissant en traces claires sur céréales.

On identifie clairement le bâtiment résidentiel d'une villa romaine avec galerie de façade et cour entourée d'une galerie. Une abside pourrait indiquer l'emplacement des thermes. Au nord un bâtiment carré est accolé à la villa. Dans le corps du bâtiment les pièces sont réparties en deux ensembles symétriques de chaque côté d'une pièce centrale.

Sur la même parcelle, une trace fossoyée rectilinéaire parallèle au mur de la villa pourrait correspondre à du parcellaire associé.

Cette villa ne présente aucune corrélation avec le parcellaire du cadastre du 19^e siècle





Moulin de la Gesre

LA LONGUE RAIE

PLOREC-SUR-ARGUENON (22 205)
La Division
Doc. 2006

Section ZR
Cadastre du 24/01/2007

0 100 m

N

2006

PLOREC-SUR-ARGUENON

22 205

La Division

Cordonnées Lambert I
X = 257 445 Y = 2 394 360

section ZR, parcelle 28, 29, 30
cadastre du : 24/01/2007

Cliché du 23/06/2006



2006

PLOREC-SUR-ARGUENON

22 205

La Division

Cordonnées Lambert I

X = 257 445 Y = 2 394 360

**section ZR, parcelle 28, 29, 30
cadastre du : 24/01/2007**

Cliché du 23/06/2006



FICHE D'ENREGISTREMENT DE DECOUVERTE

LOCALISATION *Département : 22* *commune principale: PLOREC-SUR-ARGUENON (22 205)*
Nom : LA DIVISION *Lieu-dit de l'IGN et/ou adresse : LA DIVISION*

<i>Commune principale</i>	<i>Lieu-dit du cadastre</i>	<i>Année</i>	<i>Section(s) . Parcelle (s)</i>
Plorec-sur-Arguenon	La Division	24/01/2007	ZR, 22, 24, 32

<i>Commune (s)secondaire(s)</i>	<i>Lieu-dit du cadastre</i>	<i>Année</i>	<i>Section (s)</i>	<i>Parcelle (s)</i>

IDENTIFICATION

DESCRIPTION (les affixes 1 et 2 sont à choisir dans la liste des affixes matière, morphologie ou autre)

<i>Structures (illimité)</i>	<i>Doute (?)</i>	<i>Affixe 1</i>	<i>Affixe 2</i>	<i>Affixe 3</i>	<i>Quantité</i>
enclos		orthogonal			

Commentaire sur les structures
 apparaissant en vert-foncé sur céréales

INTERPRETATION (les affixes 1 et 2 sont à choisir dans la liste des affixes matière, morphologie ou autre)

<i>Nature (limité à 2)</i>	<i>Affixe 1</i>	<i>Affixe 2</i>	<i>Quantité</i>

Commentaire sur l'interprétation
 Cas traces fossoyées ont les mêmes orientations que celles de la villa de La Division 1. Il pourrait s'agir d'organisations agraires associées.

MOBILIER *Mobilier significatif (décrit et commenté) :*

<i>Contexte du mobilier :</i>	<i>Lieu de dépôt du mobilier :</i>
-------------------------------	------------------------------------

CHRONOLOGIE

Période de début :	?	siècle :	date :
Période de fin :	?	siècle :	date :

Attribution culturelle :

Commentaire sur la chronologie

x
x
x

GEOREFERENCES (Coordonnées de l'entité) :

Type de fond : Lambert I

Précision de l'emprise : 180 m X 60 m

X du centroïde : 257 450

Y du centroïde : 1 094 850

Z du centroïde : 66 m (NGF)

ETAT ACTUEL

Situation : ☒ plein air ☐ Grotte, abri, souterrain ☐ Immergé

Topographie	Géologie	Géomorphologie

Enfouissement (en cm) :

Détruit : OUI NON

En élévation : OUI NON

CIRCONSTANCES DE DECOUVERTE :

Année de la découverte	Circonstance de la découverte	Inventeur/informateur
23/06/2006	Prospection aérienne	C. Bizien-Jaglin

SOURCES :(mentionner documents bibliographiques, archives, cartes, plans, photographies etc...) :

vedette	pages concernées
Rapport prospection-Inventaire nord de la Haute-Bretagne 2006	

Cadre réservé au SRA

- N° Entité :
- Intérêt Patrimonial :
- Information à vérifier :
- Date de création :
- Intérêt scientifique :
- Dernière mise à jour :

ENTITES ARCHEOLOGIQUES LIEES

nature du lien	identification

OPERATIONS ARCHEOLOGIQUES LIEES

identification

PROTECTIONS ET SERVITUDES LIEES

identification

Commentaire général sur l'EA :

.....

.....

Enclos orthogonal

Cadastre : Parcelles 22, 24, 32, Section ZR, du 24/01/2007.

Lieu-dit IGN : La Division

Carte IGN : 1016 ET, TOP 25 – Saint-Cast-Le-Guildo – Cap Fréhel, éd. 1992..

Coordonnées Lambert : zone 1 X = 257 450 Y = 1 094 850

Altitude NGF : 66 m

Emprise actuellement observée : 180 m X 60 m

Lors du vol du 23/06/2006, C. Bizien-Jaglin a observé des traces orthogonales apparaissant en vert-foncé sur céréales.

Ces traces fossoyées ont les mêmes orientations que celles de la villa de La Division 1. Il pourrait s'agir de formes agraires associées.

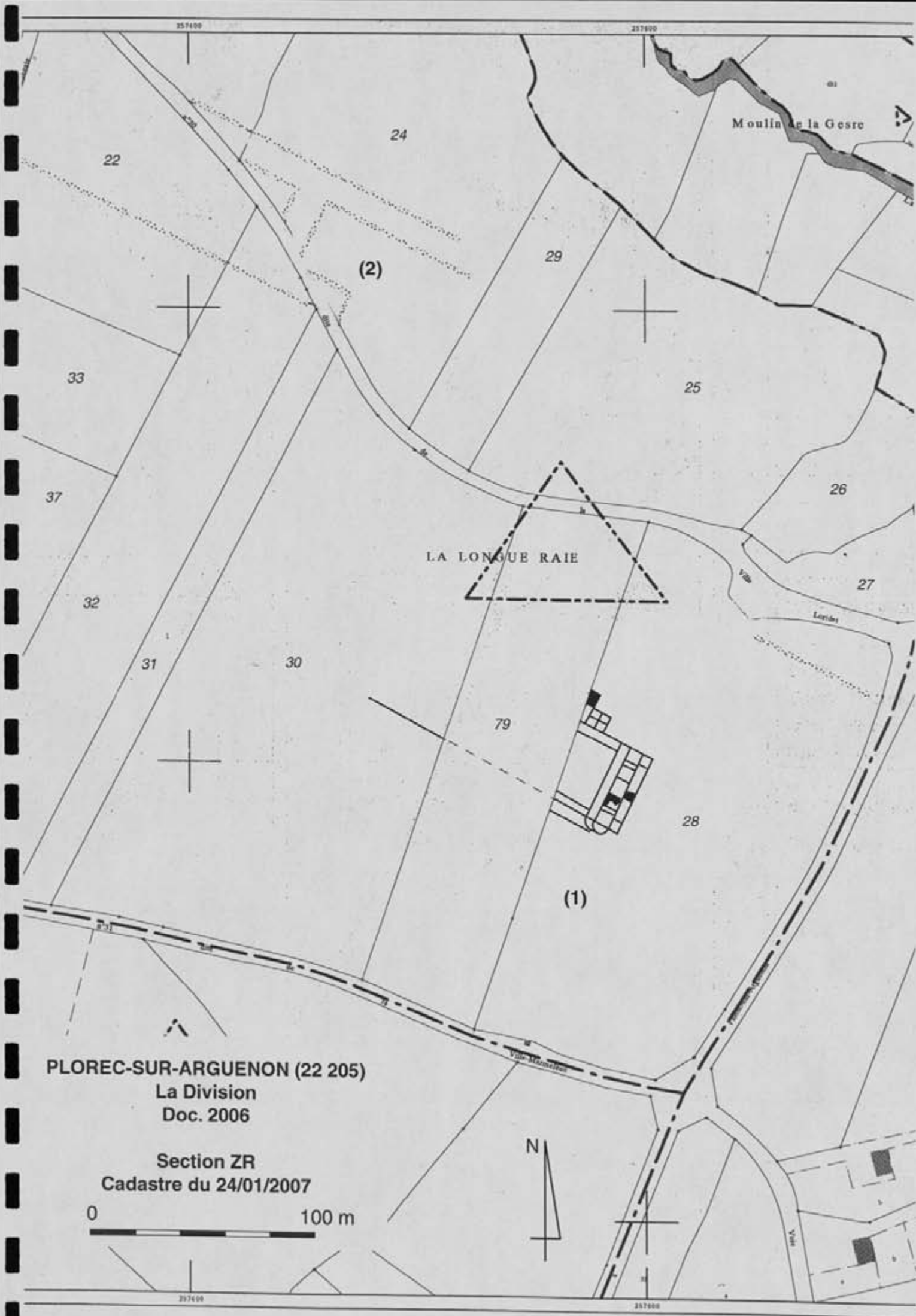
Ces traces ne présentent aucune corrélation avec le parcellaire du cadastre du 19^e siècle.



CartoExploreur 3D - Copyright IGN - Projection Lambert II étendu / NTF - Echelle 1:25000

500 m

© FFRP pour les itinéraires et sentiers de randonnées GR®, GRP®, PR®



PLOREC-SUR-ARGUENON (22 205)
La Division
Doc. 2006

Section ZR
Cadastre du 24/01/2007

0 100 m

2006

PLOREC-SUR-ARGUENON

22 205

La Division

Cordonnées Lambert I
X = 257 325 Y = 2 394 600

section ZR, parcelle 22, 24, 32
cadastre du : 24/01/2007

Cliché du 23/06/2006



FICHE D'ENREGISTREMENT DE DECOUVERTE

LOCALISATION Département : 22 commune principale: PLOUEZEC (22 214)

Nom : KERLOU Lieu-dit de l'IGN et/ou adresse : KERLOU

Commune principale	Lieu-dit du cadastre	Année	Section(s) . Parcelle (s)
Plouezec	Kerlou	19/01/2007	ZE, 5

Commune (s)secondaire(s)	Lieu-dit du cadastre	Année	Section (s)	Parcelle (s)

IDENTIFICATION

DESCRIPTION (les affixes 1 et 2 sont à choisir dans la liste des affixes matière, morphologie ou autre)

Structures (illimité)	Doute (?)	Affixe 1	Affixe 2	Affixe 3	Quantité
enclos		curvilinéaire			

Commentaire sur les structures
apparaissant en vert-foncé sur céréales

INTERPRETATION (les affixes 1 et 2 sont à choisir dans la liste des affixes matière, morphologie ou autre)

Nature (limité à 2)	Affixe 1	Affixe 2	Quantité

Commentaire sur l'interprétation

MOBILIER Mobilier significatif (décrit et commenté) :

Contexte du mobilier :

Lieu de dépôt du mobilier :

CHRONOLOGIE

Période de début :	?	siècle :	date :
Période de fin :	?	siècle :	date :

Attribution culturelle :

Commentaire sur la chronologie

x
x
x

GEOREFERENCES (Coordonnées de l'entité) :

Type de fond : Lambert I

Précision de l'emprise : 120 m X 80 m

X du centroïde : 209 900

Y du centroïde : 1 128 100

Z du centroïde : 81 m (NGF)

ETAT ACTUEL

Situation : ☒ plein air ☐ Grotte, abri, souterrain ☐ Immergé

Topographie	Géologie	Géomorphologie

Enfouissement (en cm) :

Détruit : OUI NON

En élévation : OUI NON

CIRCONSTANCES DE DECOUVERTE :

Année de la découverte	Circonstance de la découverte	Inventeur/informateur
23/06/2006	Prospection aérienne	C. Bizien-Jaglin

SOURCES :(mentionner documents bibliographiques, archives, cartes, plans, photographies etc...) :

vedette	pages concernées
Rapport prospection-Inventaire nord de la Haute-Bretagne 2006	

Cadre réservé au SRA

- | | |
|----------------------------|--------------------------|
| • N° Entité : | • Intérêt scientifique : |
| • Intérêt Patrimonial : | • Dernière mise à jour : |
| • Information à vérifier : | |
| • Date de création : | |

ENTITES ARCHEOLOGIQUES LIEES

nature du lien	identification

OPERATIONS ARCHEOLOGIQUES LIEES

identification

PROTECTIONS ET SERVITUDES LIEES

identification

Commentaire général sur l'EA :

.....

.....

Enclos curvilinéaire

Cadastre : Parcelle 5, Section ZE, du 19/01/2007.

Lieu-dit IGN : Kerlou

Carte IGN : 0815 Ouest, Pontrieux, 1998.


Coordonnées Lambert : zone 1 X = 209 900 Y = 1 128 100

Altitude NGF : 81 m

Emprise actuellement observée : 120 m X 80 m

Lors du vol du 23/06/2006, C. Bizien-Jaglin a observé un enclos curvilinéaire apparaissant en vert-foncé sur céréales.

Cet enclos ne présente aucune corrélation avec le parcellaire du cadastre du 1832.



CartoExploreur 3D - Copyright IGN - Projection Lambert II étendu / NTF - Echelle 1:25000

© FFRP pour les itinéraires et sentiers de randonnées GR®, GRP®, PR®

500 m



2006

PLOUEZEC

22 214

Kerlou

Cordonnées Lambert I
X = 209 900 Y = 1 128 100

section ZE, parcelle 5
cadastre du : 19/01/2007

Cliché du 23/06/2006



FICHE D'ENREGISTREMENT DE DECOUVERTE

LOCALISATION Département : 22 commune principale: PLOUHA (22 222)

Nom : ANSE DE BREHEC

Lieu-dit de l'IGN et/ou adresse : ANSE DE BREHEC

Commune principale	Lieu-dit du cadastre	Année	Section(s) . Parcelle (s)
Plouha		19/01/2007	, DPM

Commune (s)secondaire(s)	Lieu-dit du cadastre	Année	Section (s)	Parcelle (s)

IDENTIFICATION

DESCRIPTION (les affixes 1 et 2 sont à choisir dans la liste des affixes matière, morphologie ou autre)

Structures (illimité)	Doute (?)	Affixe 1	Affixe 2	Affixe 3	Quantité
levée		pierres	rectilinéaire	double	2

Commentaire sur les structures
sur estran

INTERPRETATION (les affixes 1 et 2 sont à choisir dans la liste des affixes matière, morphologie ou autre)

Nature (limité à 2)	Affixe 1	Affixe 2	Quantité
pêcheries			2

Commentaire sur l'interprétation

MOBILIER Mobilier significatif (décrit et commenté) :

Contexte du mobilier :

Lieu de dépôt du mobilier :

CHRONOLOGIE

Période de début :	?	siècle :	date :
Période de fin :	?	siècle :	date :

Attribution culturelle :

Commentaire sur la chronologie

x
x
x

GEOREFERENCES (Coordonnées de l'entité) :

Type de fond : **Lambert I**

Précision de l'emprise : 30 m X 30 m

X du centroïde : **212 060**

Y du centroïde : **1 126 880**

Z du centroïde : **0 m (NGF)**

ETAT ACTUEL

Situation : ☐ plein air ☐ Grotte, abri, souterrain ☒ Immergé

Topographie	Géologie	Géomorphologie

Enfouissement (en cm) :

Détruit : OUI NON

En élévation : OUI NON

CIRCONSTANCES DE DECOUVERTE :

Année de la découverte	Circonstance de la découverte	Inventeur/informateur
23/06/2006	Prospection aérienne	C. Bizien-Jaglin

SOURCES :(mentionner documents bibliographiques, archives, cartes, plans, photographies etc...) :

vedette	pages concernées
Rapport prospection-Inventaire nord de la Haute-Bretagne 2006	

Cadre réservé au SRA

- | | |
|----------------------------|--------------------------|
| • N° Entité : | • Intérêt scientifique : |
| • Intérêt Patrimonial : | • Dernière mise à jour : |
| • Information à vérifier : | |
| • Date de création : | |

ENTITES ARCHEOLOGIQUES LIEES

nature du lien	identification

OPERATIONS ARCHEOLOGIQUES LIEES

identification

PROTECTIONS ET SERVITUDES LIEES

identification

Commentaire général sur l'EA :

.....

.....

Pêcheries

Cadastre : Domaine Public Maritime.

Lieu-dit IGN : Anse de Bréhec

Carte IGN : 0916 OT, Top 25 - Saint-Brieuc, 1992.


Coordonnées Lambert : zone 1 X = 212 060 Y = 1 126 880

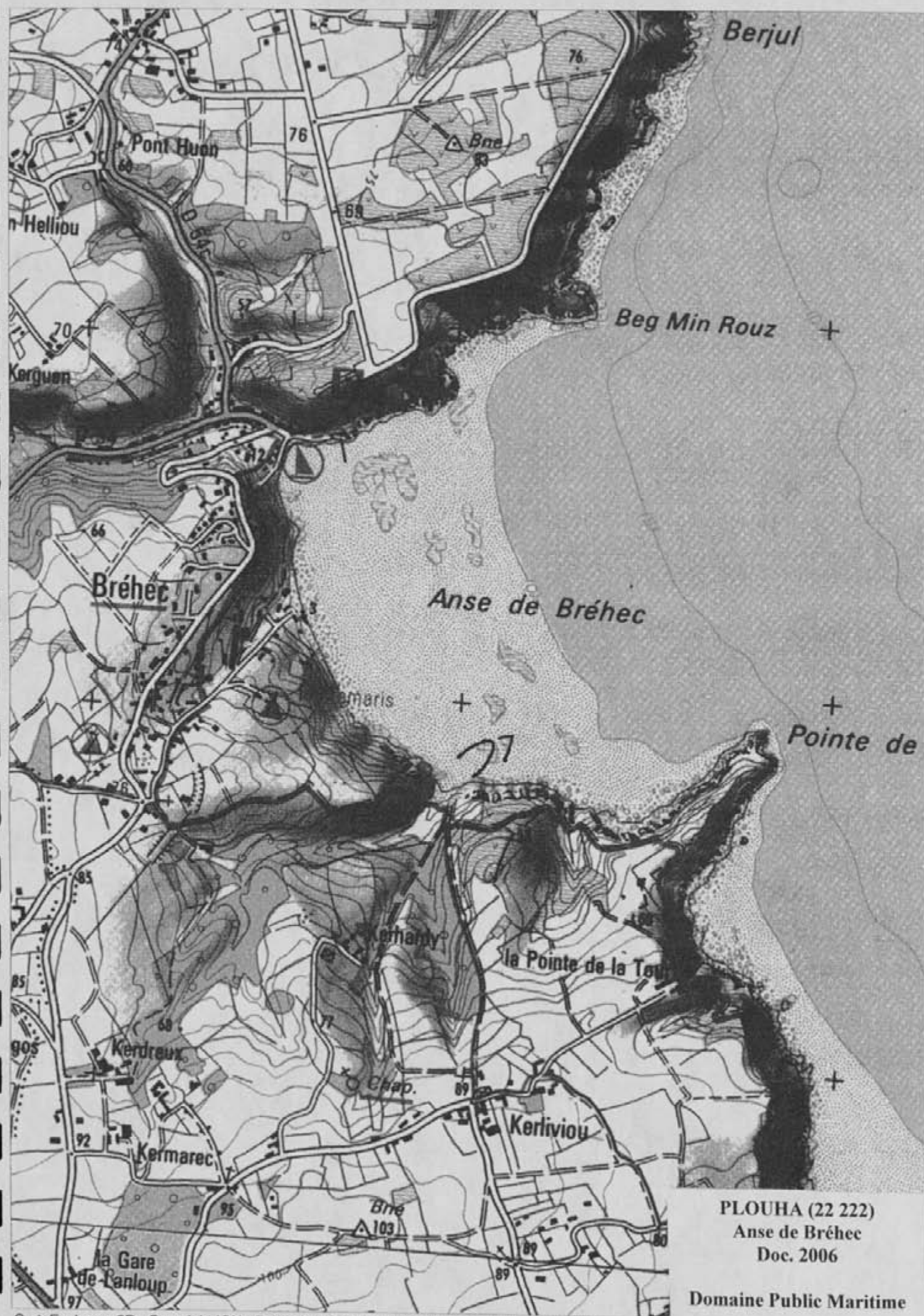
Altitude NGF : 0 m

Emprise actuellement observée : 30 m X 30 m

Lors du vol du 23/06/2006, C. Bizien-Jaglin a observé deux pêcheries sur l'estran. En forme de V, elles sont matérialisées par des massifs de pierres d'une largeur estimée de 2 à 3 mètres. Sur la première pêcherie, certaines pierres semblent encore debout.

La deuxième pêcherie plus basse sur l'estran et implantée suivant le même axe correspond probablement à une structure plus ancienne.





PLOUHA (22 222)
 Anse de Bréhec
 Doc. 2006

Domaine Public Maritime

250 m

2006

PLOUHA

22 222

Anse de Bréhec

Cordonnées Lambert I
X = 212 060 Y = 1 126 880

section , parcelle DPM
cadastre du : 19/01/2007

Cliché du 23/06/2006



FICHE D'ENREGISTREMENT DE DECOUVERTE

LOCALISATION Département : 22 commune principale: PLOUHA (22 222)

Nom : BREHEC Lieu-dit de l'IGN et/ou adresse : BREHEC

Commune principale	Lieu-dit du cadastre	Année	Section(s) . Parcelle (s)
Plouha	Brehec	19/01/2007	ZA, 12, 13, 25

Commune (s)secondaire(s)	Lieu-dit du cadastre	Année	Section (s)	Parcelle (s)

IDENTIFICATION

DESCRIPTION (les affixes 1 et 2 sont à choisir dans la liste des affixes matière, morphologie ou autre)

Structures (illimité)	Doute (?)	Affixe 1	Affixe 2	Affixe 3	Quantité
enclos		quadrangulaire			

Commentaire sur les structures
apparaissant en vert-foncé sur céréales

INTERPRETATION (les affixes 1 et 2 sont à choisir dans la liste des affixes matière, morphologie ou autre)

Nature (limité à 2)	Affixe 1	Affixe 2	Quantité

Commentaire sur l'interprétation

MOBILIER Mobilier significatif (décrit et commenté) :

Contexte du mobilier :

Lieu de dépôt du mobilier :

CHRONOLOGIE

Période de début :	?	siècle :	date :
Période de fin :	?	siècle :	date :

Attribution culturelle :

Commentaire sur la chronologie

x
x
x

GEOREFERENCES (Coordonnées de l'entité) :

Type de fond : Lambert I

Précision de l'emprise : 100 m X 130 m

X du centroïde : 211 100

Y du centroïde : 1 127 200

Z du centroïde : 73 m (NGF)

ETAT ACTUEL

Situation : ☒ plein air ☐ Grotte, abri, souterrain ☐ Immergé

Topographie	Géologie	Géomorphologie

Enfouissement (en cm) :

Détruit : OUI NON

En élévation : OUI NON

CIRCONSTANCES DE DECOUVERTE :

Année de la découverte	Circonstance de la découverte	Inventeur/informateur
23/06/2006	Prospection aérienne	C. Bizien-Jaglin

SOURCES :(mentionner documents bibliographiques, archives, cartes, plans, photographies etc...) :

vedette	pages concernées
Rapport prospection-Inventaire nord de la Haute-Bretagne 2006	

Cadre réservé au SRA	
• N° Entité :	• Intérêt scientifique :
• Intérêt Patrimonial :	• Dernière mise à jour :
• Information à vérifier :	
• Date de création :	

ENTITES ARCHEOLOGIQUES LIEES

nature du lien	identification

OPERATIONS ARCHEOLOGIQUES LIEES

identification

PROTECTIONS ET SERVITUDES LIEES

identification

Commentaire général sur l'EA :

.....

.....



Enclos quadrangulaire

Cadastre : Parcelles 12, 13, 25, Section ZA, du 19/01/2007.

Lieu-dit IGN : Bréhec

Carte IGN : 0916 OT, Top 25 - Saint-Brieuc, 1992.

Coordonnées Lambert : zone 1 X = 211 100 Y = 1 127 200

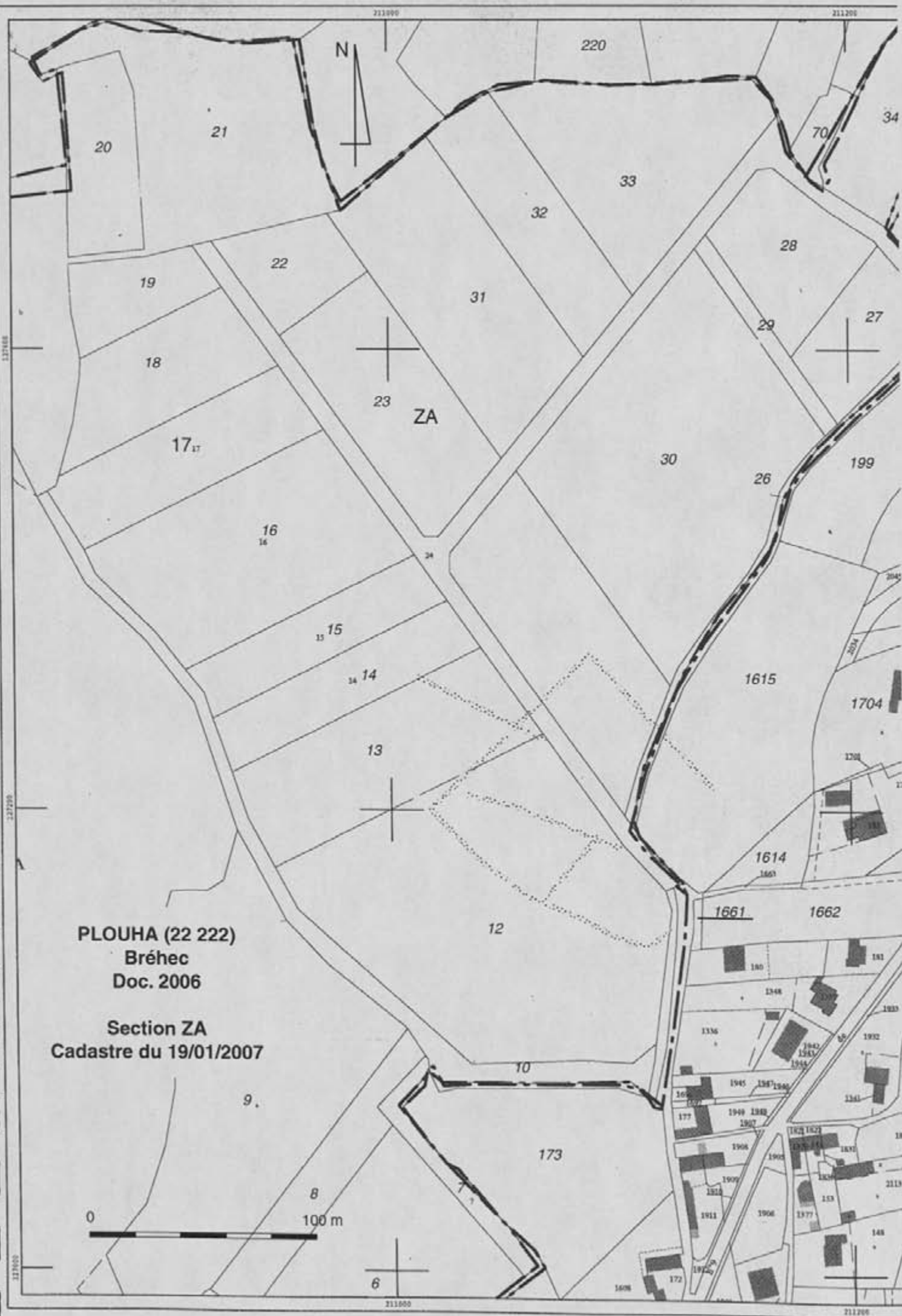
Altitude NGF : 73 m

Emprise actuellement observée : 100 m X 130 m

Lors du vol du 23/06/2006, C. Bizien-Jaglin a observé un enclos quadrangulaire à division interne apparaissant en vert-foncé sur céréales.

Cet enclos ne présente aucune corrélation avec le parcellaire du cadastre du 1833.





2006

PLOUHA

22 222

Bréhec

Cordonnées Lambert I
X = 211 100 Y = 1 127 200

section ZA, parcelle 12, 13, 25
cadastre du : 19/01/2007

Cliché du 23/06/2006



FICHE D'ENREGISTREMENT DE DECOUVERTE

LOCALISATION Département : 22 commune principale: PLOURHAN (22 232)

Nom : BEAUVOIR Lieu-dit de l'IGN et/ou adresse : BEAUVOIR

Commune principale	Lieu-dit du cadastre	Année	Section(s) . Parcelle (s)
Plourhan	Beauvoir	19/01/2007	ZI, 100

Commune (s)secondaire(s)	Lieu-dit du cadastre	Année	Section (s)	Parcelle (s)

IDENTIFICATION

DESCRIPTION (les affixes 1 et 2 sont à choisir dans la liste des affixes matière, morphologie ou autre)

Structures (illimité)	Doute (?)	Affixe 1	Affixe 2	Affixe 3	Quantité
enclos		quadrangulaire			

Commentaire sur les structures
apparaissant en vert-foncé sur céréales

INTERPRETATION (les affixes 1 et 2 sont à choisir dans la liste des affixes matière, morphologie ou autre)

Nature (limité à 2)	Affixe 1	Affixe 2	Quantité

Commentaire sur l'interprétation

MOBILIER Mobilier significatif (décrit et commenté) :

Contexte du mobilier : Lieu de dépôt du mobilier :

CHRONOLOGIE

Période de début :	?	siècle :	date :
Période de fin :	?	siècle :	date :

Attribution culturelle :

Commentaire sur la chronologie

x
x
x

GEOREFERENCES (Coordonnées de l'entité) :

Type de fond : Lambert I

Précision de l'emprise : 110 m X 80 m

X du centroïde : 217 900

Y du centroïde : 1 117 500

Z du centroïde : 59 m (NGF)

ETAT ACTUEL

Situation : ☒ plein air ☐ Grotte, abri, souterrain ☐ Immergé

Topographie	Géologie	Géomorphologie

Enfouissement (en cm) :

Détruit : OUI NON

En élévation : OUI NON

CIRCONSTANCES DE DECOUVERTE :

Année de la découverte	Circonstance de la découverte	Inventeur/informateur
23/06/2006	Prospection aérienne	C. Bizien-Jaglin

SOURCES :(mentionner documents bibliographiques, archives, cartes, plans, photographies etc...) :

vedette	pages concernées
Rapport prospection-Inventaire nord de la Haute-Bretagne 2006	

Cadre réservé au SRA

- | | |
|----------------------------|--------------------------|
| • N° Entité : | • Intérêt scientifique : |
| • Intérêt Patrimonial : | • Dernière mise à jour : |
| • Information à vérifier : | |
| • Date de création : | |

ENTITES ARCHEOLOGIQUES LIEES

nature du lien	identification

OPERATIONS ARCHEOLOGIQUES LIEES

identification

PROTECTIONS ET SERVITUDES LIEES

identification

Commentaire général sur l'EA :

.....

.....

Enclos quadrangulaire

Cadastre : Parcelle 100, Section ZI, du 19/01/2007.

Lieu-dit IGN : Beauvoir

Carte IGN : 0916 OT, Top 25 - Saint-Brieuc, 1992.

Coordonnées Lambert : zone 1 X = 217 900 Y = 1 117 500

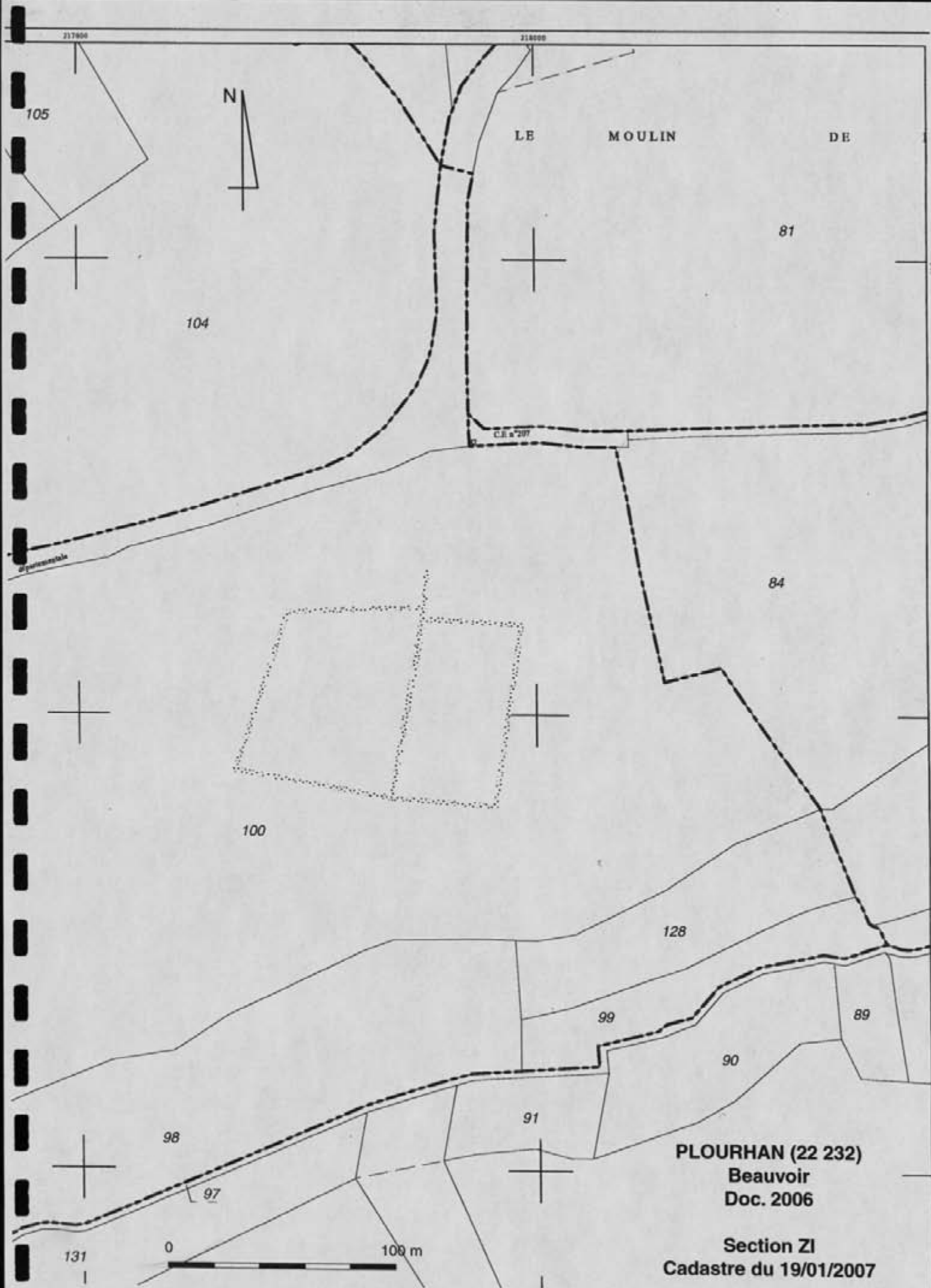
Altitude NGF : 59 m

Emprise actuellement observée : 110 m X 80 m

Lors du vol du 23/06/2006, C. Bizien-Jaglin a observé un enclos quadrangulaire à division interne apparaissant en vert-foncé sur céréales.

Cet enclos ne présente aucune corrélation avec le parcellaire du cadastre du 1822.





PLOURHAN (22 232)
Beauvoir
Doc. 2006

Section ZI
Cadastre du 19/01/2007

2006

PLOURHAN

22 232

Beauvoir

Cordonnées Lambert I
X = 217 900 Y = 1 117 500

section ZI, parcelle 100
cadastre du : 19/01/2007

Cliché du 23/06/2006



FICHE D'ENREGISTREMENT DE DECOUVERTE

LOCALISATION Département : 22 commune principale: PLOURIVO (22 233)

Nom : KERGUEN Lieu-dit de l'IGN et/ou adresse : KERGUEN

Commune principale	Lieu-dit du cadastre	Année	Section(s) . Parcelle (s)
Plourivo	Kerguen	19/01/2007	ZA, 94, 97

Commune (s)secondaire(s)	Lieu-dit du cadastre	Année	Section (s)	Parcelle (s)

IDENTIFICATION

DESCRIPTION (les affixes 1 et 2 sont à choisir dans la liste des affixes matière, morphologie ou autre)

Structures (illimité)	Doute (?)	Affixe 1	Affixe 2	Affixe 3	Quantité
enclos		curvilinéaire			

Commentaire sur les structures
apparaissant en vert-foncé sur céréales

INTERPRETATION (les affixes 1 et 2 sont à choisir dans la liste des affixes matière, morphologie ou autre)

Nature (limité à 2)	Affixe 1	Affixe 2	Quantité

Commentaire sur l'interprétation

MOBILIER Mobilier significatif (décrit et commenté) :

Contexte du mobilier : Lieu de dépôt du mobilier :

CHRONOLOGIE

Période de début :	?	siècle :	date :
Période de fin :	?	siècle :	date :

Attribution culturelle :

Commentaire sur la chronologie

x
x
x

GEOREFERENCES (Coordonnées de l'entité) :

Type de fond : Lambert I

Précision de l'emprise : 120 m X 80 m

X du centroïde : 200 050

Y du centroïde : 1 131 800

Z du centroïde : 52 m (NGF)

ETAT ACTUEL

Situation : ☒ plein air ☐ Grotte, abri, souterrain ☐ Immergé

Topographie	Géologie	Géomorphologie

Enfouissement (en cm) :

Détruit : OUI NON

En élévation : OUI NON

CIRCONSTANCES DE DECOUVERTE :

Année de la découverte	Circonstance de la découverte	Inventeur/informateur
13/07/2006	Prospection aérienne	C. Bizien-Jaglin

SOURCES :(mentionner documents bibliographiques, archives, cartes, plans, photographies etc...) :

vedette	pages concernées
Rapport prospection-Inventaire nord de la Haute-Bretagne 2006	

Cadre réservé au SRA

- | | |
|----------------------------|--------------------------|
| • N° Entité : | • Intérêt scientifique : |
| • Intérêt Patrimonial : | • Dernière mise à jour : |
| • Information à vérifier : | |
| • Date de création : | |

ENTITES ARCHEOLOGIQUES LIEES

nature du lien	identification

OPERATIONS ARCHEOLOGIQUES LIEES

identification

PROTECTIONS ET SERVITUDES LIEES

identification

Commentaire général sur l'EA :

.....

.....



Enclos curvilinéaire

Cadastre : Parcelles 94, 97, Section ZA, du 19/01/2007.

Lieu-dit IGN : Kerguen

Carte IGN : 0815 Ouest, Pontrieux, 1998.

Coordonnées Lambert : zone 1 X = 200 050 Y = 1 131 800

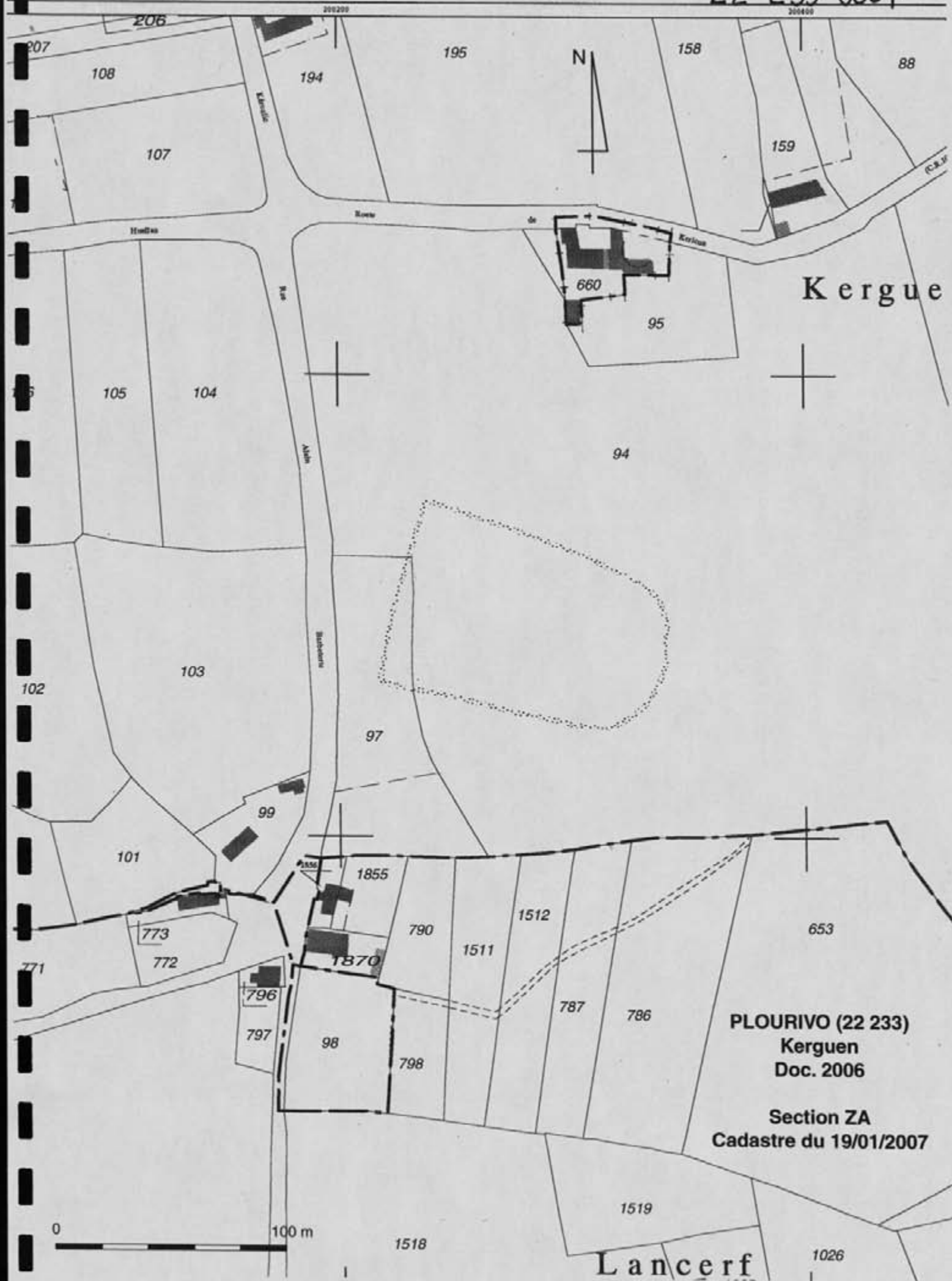
Altitude NGF : 52 m

Emprise actuellement observée : 120 m X 80 m

Lors du vol du 13/07/2006, C. Bizien-Jaglin a observé un enclos curvilinéaire apparaissant en vert-foncé sur céréales.

Cet enclos ne présente aucune corrélation avec le parcellaire du cadastre du 1832.





2006

PLOURIVO

22 233

Kerguen

Cordonnées Lambert I
X = 200 050 Y = 1 131 800

section ZA, parcelle 94, 97
cadastre du : 19/01/2007

Cliché du 13/07/2006



FICHE D'ENREGISTREMENT DE DECOUVERTE

LOCALISATION Département : 22 commune principale: PLUDUNO (22 237)

Nom : LE BUCHON Lieu-dit de l'IGN et/ou adresse : LE BUCHON

Commune principale	Lieu-dit du cadastre	Année	Section(s) . Parcelle (s)
Pluduno	Le Buchon	24/01/2007	YA, 24, 26

Commune (s)secondaire(s)	Lieu-dit du cadastre	Année	Section (s)	Parcelle (s)

IDENTIFICATION

DESCRIPTION (les affixes 1 et 2 sont à choisir dans la liste des affixes matière, morphologie ou autre)

Structures (illimité)	Doute (?)	Affixe 1	Affixe 2	Affixe 3	Quantité
enclos		quadrangulaire			

Commentaire sur les structures
apparaissant en foncé sur céréales

INTERPRETATION (les affixes 1 et 2 sont à choisir dans la liste des affixes matière, morphologie ou autre)

Nature (limité à 2)	Affixe 1	Affixe 2	Quantité

Commentaire sur l'interprétation

MOBILIER Mobilier significatif (décrit et commenté) :

Contexte du mobilier :

Lieu de dépôt du mobilier :

CHRONOLOGIE

Période de début :	?	siècle :	date :
Période de fin :	?	siècle :	date :

Attribution culturelle :

Commentaire sur la chronologie

x
x
x

GEOREFERENCES (Coordonnées de l'entité) :

Type de fond : **Lambert I**

Précision de l'emprise : 70 m X 70 m

X du centroïde : **257 800**

Y du centroïde : **1 101 950**

Z du centroïde : **48 m (NGF)**

ETAT ACTUEL

Situation : ☒ *plein air* ☐ *Grotte, abri, souterrain* ☐ *Immergé*

Topographie	Géologie	Géomorphologie

Enfouissement (en cm) :

Détruit : OUI NON

En élévation : OUI NON

CIRCONSTANCES DE DECOUVERTE :

Année de la découverte	Circonstance de la découverte	Inventeur/informateur
01/09/2006	Prospection aérienne	C. Bizien-Jaglin

SOURCES :(mentionner documents bibliographiques, archives, cartes, plans, photographies etc...) :

vedette	pages concernées
Rapport prospection-Inventaire nord de la Haute-Bretagne 2006	

Cadre réservé au SRA

- | | |
|----------------------------|--------------------------|
| • N° Entité : | • Intérêt scientifique : |
| • Intérêt Patrimonial : | • Dernière mise à jour : |
| • Information à vérifier : | |
| • Date de création : | |

ENTITES ARCHEOLOGIQUES LIEES

nature du lien	identification

OPERATIONS ARCHEOLOGIQUES LIEES

identification

PROTECTIONS ET SERVITUDES LIEES

identification

Commentaire général sur l'EA :

.....

.....



Enclos quadrangulaire

Cadastre : Parcelles 24, 26, Section YA, du 24/01/2007.

Lieu-dit IGN : Le Buchon

Carte IGN : 1016 ET, TOP 25 – Saint-Cast-Le-Guildo – Cap Fréhel, éd. 1992..

Coordonnées Lambert : zone 1 X = 257 800 Y = 1 101 950

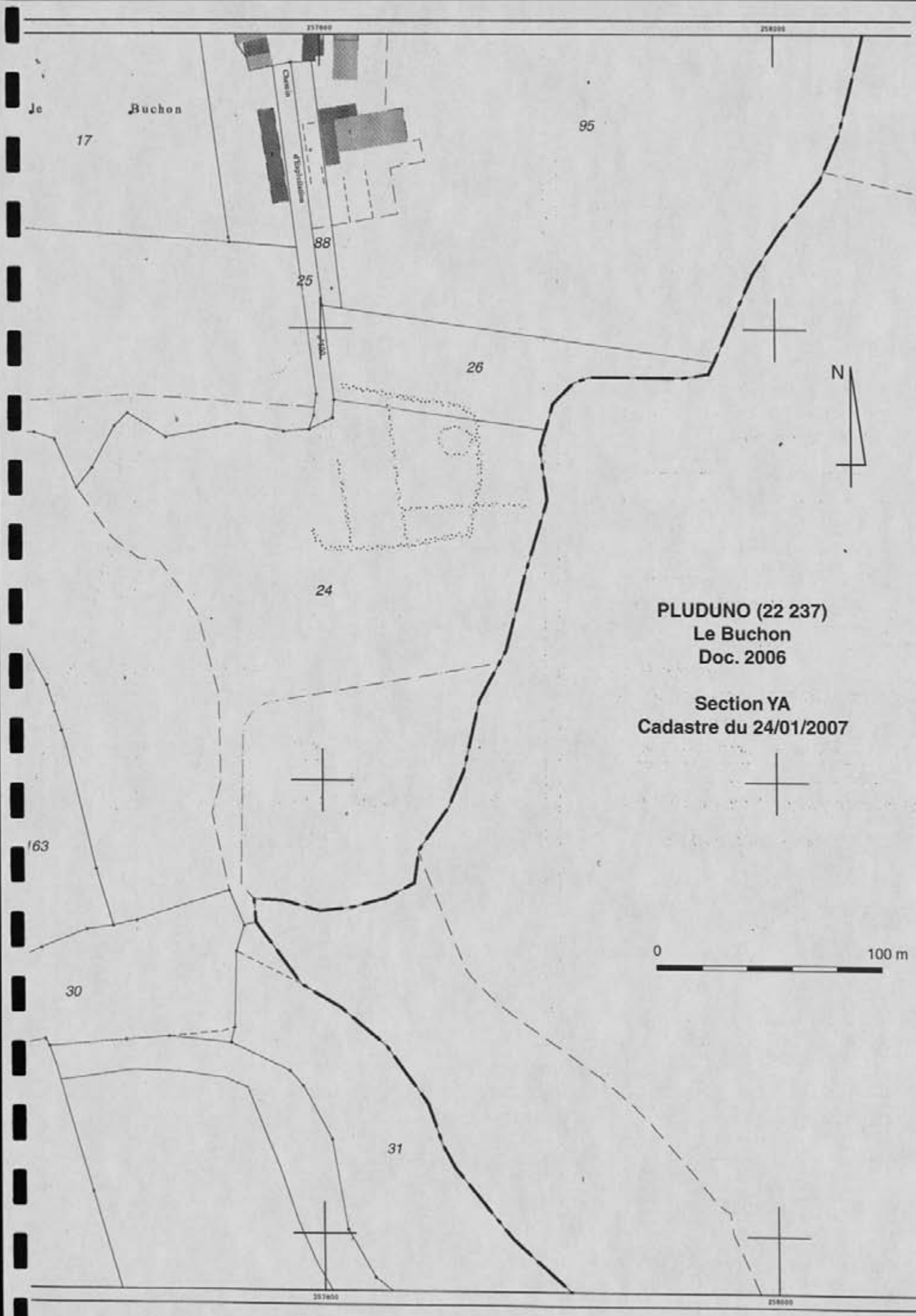
Altitude NGF : 48 m

Emprise actuellement observée : 70 m X 70 m

Lors du vol du 01/09/2006, C. Bizien-Jaglin a observé un enclos quadrangulaire à division interne apparaissant en foncé sur céréales. Une structure plus ou moins circulaire apparaît dans son angle nord-est.

Cet enclos ne présente aucune corrélation avec le parcellaire du cadastre du 19^e siècle.





PLUDUNO (22 237)
Le Buchon
Doc. 2006

Section YA
Cadastre du 24/01/2007

2006

PLUDUNO

22 237

Le Buchon

Cordonnées Lambert I
X = 257 800 Y = 1 101 950

section YA, parcelle 24, 26
cadastre du : 24/01/2007

Cliché du 01/09/2006



FICHE D'ENREGISTREMENT DE DECOUVERTE

LOCALISATION Département : 22 commune principale: PLUMAUDAN (22 239)

Nom : LA COSTUAIS Lieu-dit de l'IGN et/ou adresse : LA COSTUAIS

Commune principale	Lieu-dit du cadastre	Année	Section(s) . Parcelle (s)
Plumaudan	La Costuais	24/01/2007	A, 708, 710, 711, 712, 714

Commune (s)secondaire(s)	Lieu-dit du cadastre	Année	Section (s)	Parcelle (s)

IDENTIFICATION

DESCRIPTION (les affixes 1 et 2 sont à choisir dans la liste des affixes matière, morphologie ou autre)

Structures (illimité)	Doute (?)	Affixe 1	Affixe 2	Affixe 3	Quantité
enclos		quadrangulaire			

Commentaire sur les structures
apparaissant en foncé sur céréales

INTERPRETATION (les affixes 1 et 2 sont à choisir dans la liste des affixes matière, morphologie ou autre)

Nature (limité à 2)	Affixe 1	Affixe 2	Quantité

Commentaire sur l'interprétation

MOBILIER Mobilier significatif (décrit et commenté) :

Contexte du mobilier :

Lieu de dépôt du mobilier :

CHRONOLOGIE

Période de début :	?	siècle :	date :
Période de fin :	?	siècle :	date :

Attribution culturelle :

Commentaire sur la chronologie

x
x
x

GEOREFERENCES (Coordonnées de l'entité) :

Type de fond : **Lambert I**

Précision de l'emprise : 60 m X 125 m

X du centroïde : **270 700**

Y du centroïde : **1 084 700**

Z du centroïde : **102 m (NGF)**

ETAT ACTUEL

Situation : ☒ plein air ☐ Grotte, abri, souterrain ☐ Immergé

Topographie	Géologie	Géomorphologie

Enfouissement (en cm) :

Détruit : OUI NON

En élévation : OUI NON

CIRCONSTANCES DE DECOUVERTE :

Année de la découverte	Circonstance de la découverte	Inventeur/Informateur
23/06/2006(2)	Prospection aérienne	C. Bizien-Jaglin

SOURCES :(mentionner documents bibliographiques, archives, cartes, plans, photographies etc...) :

vedette	pages concernées
Rapport prospection-Inventaire nord de la Haute-Bretagne 2006	

Cadre réservé au SRA

- N° Entité :
- Intérêt Patrimonial :
- Information à vérifier :
- Date de création :
- Intérêt scientifique :
- Dernière mise à jour :

ENTITES ARCHEOLOGIQUES LIEES

nature du lien	identification

OPERATIONS ARCHEOLOGIQUES LIEES

identification

PROTECTIONS ET SERVITUDES LIEES

identification

Commentaire général sur l'EA :

.....

.....

Enclos quadrangulaire

Cadastre : Parcelles 708, 710, 711, 712, 714, Section A, du 24/01/2007.

Lieu-dit IGN : La Costuais

Carte IGN : 1117 O, Série bleue – Dinan-Caulnes, éd. 1994.

Coordonnées Lambert : zone 1 X = 270 700 Y = 1 084 700

Altitude NGF : 102 m

Emprise actuellement observée : 60 m X 125 m

Lors du vol du 23/06/2006(2), C. Bizien-Jaglin a observé un enclos quadrangulaire à division interne apparaissant en foncé sur céréales.

Cet enclos ne présente aucune corrélation avec le parcellaire du cadastre du 19^e siècle.



2006

PLUMAUDAN

22 239

La Costuais

Cordonnées Lambert I
X = 270 700 Y = 1 084 700

section A, parcelle 708, 710, 711, 712, 714
cadastre du : 24/01/2007

Cliché du 23/06/2006(2)



FICHE D'ENREGISTREMENT DE DECOUVERTE

LOCALISATION Département : 22 commune principale: PLUMAUDAN (22 239)

Nom : LA VILLE JACQUET

Lieu-dit de l'IGN et/ou adresse : LA VILLE JACQUET

Commune principale	Lieu-dit du cadastre	Année	Section(s) . Parcelle (s)
Plumaudan	La Ville Jacquet	24/01/2007	A, 38, 40, 41

Commune (s)secondaire(s)	Lieu-dit du cadastre	Année	Section (s)	Parcelle (s)

IDENTIFICATION

DESCRIPTION (les affixes 1 et 2 sont à choisir dans la liste des affixes matière, morphologie ou autre)

Structures (illimité)	Doute (?)	Affixe 1	Affixe 2	Affixe 3	Quantité
traces		claires			

Commentaire sur les structures

Sur les indications de Monsieur Bertould qui reprend l'étude du tracé de la voie Corseul-Rieux signalée en 1985 par J.P. Pincemin. C. Bizien a pu observer le passage de cette voie apparaissant par une trace claire traduisant un déficit de croissance de la végétation. Une visite sur le terrain permet d'identifier un léger bombement ou les dalles sont plus nombreuses.

(complément d'information)

INTERPRETATION (les affixes 1 et 2 sont à choisir dans la liste des affixes matière, morphologie ou autre)

Nature (limité à 2)	Affixe 1	Affixe 2	Quantité
voie ancienne			

Commentaire sur l'interprétation

MOBILIER Mobilier significatif (décrit et commenté) :

Contexte du mobilier :

Lieu de dépôt du mobilier :

CHRONOLOGIE

Période de début :	?	siècle :	date :
Période de fin :	?	siècle :	date :

Attribution culturelle :

Commentaire sur la chronologie

x
x
x

GEOREFERENCES (Coordonnées de l'entité) :

Type de fond : Lambert I

Précision de l'emprise : 200 m

X : 269 000 Y : 1 085 150
à X : 269 003 Y : 1 085 290

Z du centroïde : 102 m (NGF)

ETAT ACTUEL

Situation : ☒ plein air ☐ Grotte, abri, souterrain ☐ Immergé

Topographie	Géologie	Géomorphologie

Enfouissement (en cm) :

Détruit : OUI NON

En élévation : OUI NON

CIRCONSTANCES DE DECOUVERTE :

Année de la découverte	Circonstance de la découverte	Inventeur/informateur
23/06/2006(2)	Prospection aérienne	A. Bertould

SOURCES : (mentionner documents bibliographiques, archives, cartes, plans, photographies etc...) :

vedette	pages concernées
Rapport prospection-Inventaire nord de la Haute-Bretagne 2006 Pincemin J.-P., 1985 = Une voie ancienne méconnue entre Corseul et Saint-Jouan-de-l'Isle, segment probable de la liaison transpéninsulaire Corseul-Rieux, dans Dossiers du Ce.R.A.A., 13, 1985, p. 17-36.	

Cadre réservé au SRA

- N° Entité :
- Intérêt Patrimonial :
- Information à vérifier :
- Date de création :
- Intérêt scientifique :
- Dernière mise à jour :

ENTITES ARCHEOLOGIQUES LIEES

nature du lien	identification

OPERATIONS ARCHEOLOGIQUES LIEES

identification

PROTECTIONS ET SERVITUDES LIEES

identification

Commentaire général sur l'EA :

.....

.....



**Portion de voie ancienne
(complément d'information)**

Cadastre : Parcelles 38, 40, 41, Section A, du 24/01/2007.

Lieu-dit IGN : La Ville Jacquet

Carte IGN : 1117 O, Série bleue – Dinan-Caulnes, éd. 1994.

Coordonnées Lambert : zone I X = 269 000 Y = 1 085 150
à X = 269 003 Y = 1 085 290

Altitude NGF : 102 m

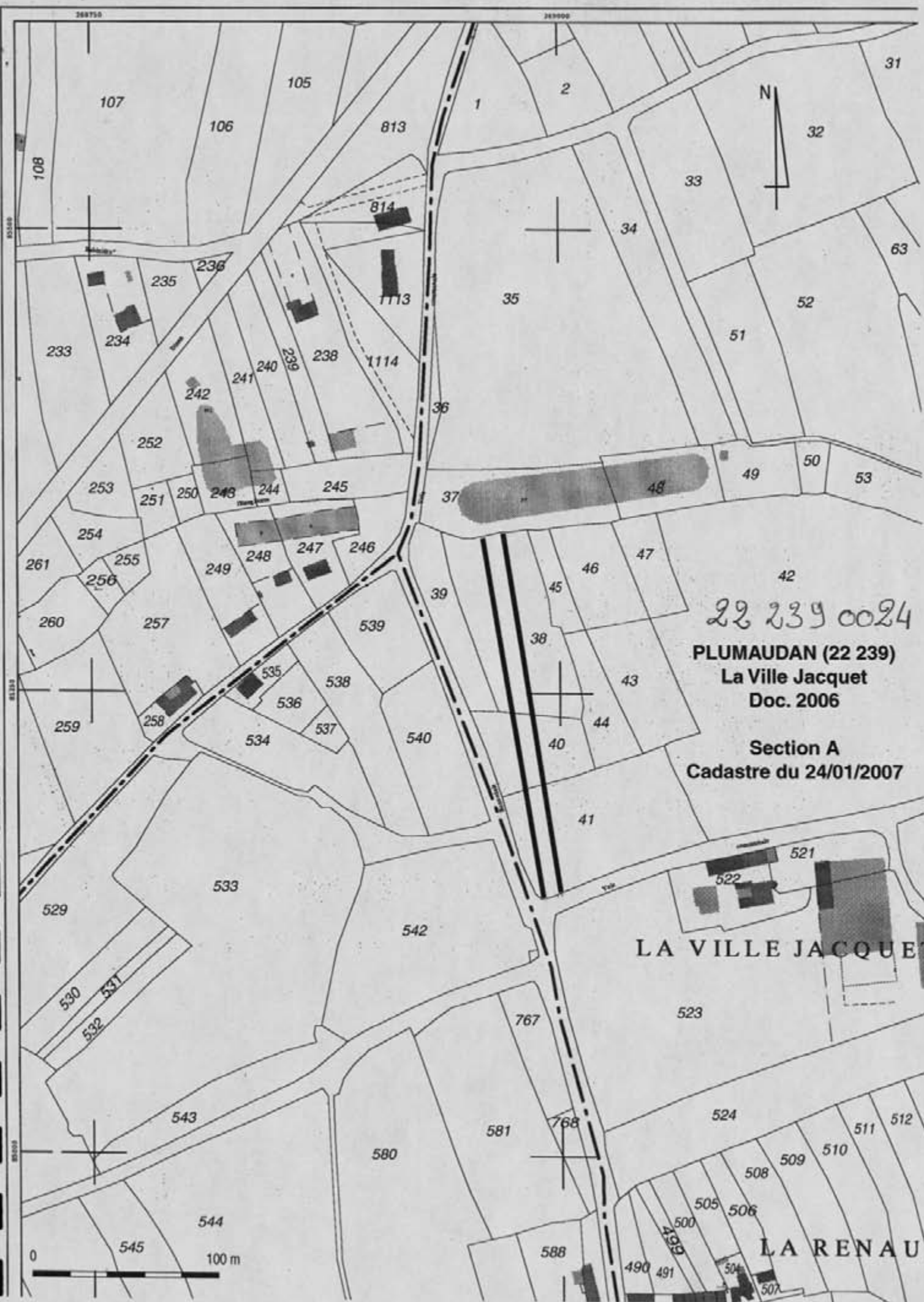
Emprise actuellement observée : 200 m

Sur les indications de Monsieur Bertould qui reprend l'étude du tracé de la voie Corseul-Rieux signalée en 1985 par J.P. Pincemin, C. Bizien a pu observer lors du vol du 23/06/2006(2), le passage de cette voie matérialisée par une trace claire traduisant un déficit de croissance de la végétation. Une visite sur le terrain a permis d'observer un léger bombement où des dalles sont assez nombreuses. .

Bibliographie :

Pincemin J.-P., 1985 = Une voie ancienne méconnue entre Corseul et Saint-Jouan-de-l'Isle, segment probable de la liaison transpéninsulaire Corseul-Rieux, dans Dossiers du Ce.R.A.A., 13, 1985, p. 17-36.





2006

PLUMAUDAN

22 239

La Ville Jacquet

Cordonnées Lambert I
X = 269 000 Y = 1 085 150

section A, parcelle 38, 40, 41
cadastre du : 24/01/2007

Cliché du 23/06/2006(2)



FICHE D'ENREGISTREMENT DE DECOUVERTE

LOCALISATION Département : 22 commune principale: PLUMAUDAN (22 239)

Nom : PERCOULT Lieu-dit de l'IGN et/ou adresse : PERCOULT

Commune principale	Lieu-dit du cadastre	Année	Section(s) . Parcelle (s)
Plumaudan	Percoult	05/06/1905	A2, 694, 695, 696, 699, 793, 794 !

Commune (s)secondaire(s)	Lieu-dit du cadastre	Année	Section (s)	Parcelle (s)

IDENTIFICATION

DESCRIPTION (les affixes 1 et 2 sont à choisir dans la liste des affixes matière, morphologie ou autre)

Structures (illimité)	Doute (?)	Affixe 1	Affixe 2	Affixe 3	Quantité
enclos (système d')		rectangulaire			

Commentaire sur les structures
apparaissant en vert-foncé sur céréales
(complément d'information)

INTERPRETATION (les affixes 1 et 2 sont à choisir dans la liste des affixes matière, morphologie ou autre)

Nature (limité à 2)	Affixe 1	Affixe 2	Quantité

Commentaire sur l'interprétation

MOBILIER Mobilier significatif (décrit et commenté) :

Contexte du mobilier :

Lieu de dépôt du mobilier :

CHRONOLOGIE

Période de début :	?	siècle :	date :
Période de fin :	?	siècle :	date :

Attribution culturelle :

Commentaire sur la chronologie

x
x
x

GEOREFERENCES (Coordonnées de l'entité) :

Type de fond : **Lambert I**

Précision de l'emprise : 200 m X 200 m

X du centroïde : **270 600**

Y du centroïde : **1 084 175**

Z du centroïde : **95 m (NGF)**

ETAT ACTUEL

Situation : ☒ plein air ☐ Grotte, abri, souterrain ☐ Immergé

Topographie	Géologie	Géomorphologie

Enfouissement (en cm) :

Détruit : OUI NON

En élévation : OUI NON

CIRCONSTANCES DE DECOUVERTE :

Année de la découverte	Circonstance de la découverte	Inventeur/informateur
23/06/2006(2)	Prospection aérienne	C. Bizien-Jaglin

SOURCES :(mentionner documents bibliographiques, archives, cartes, plans, photographies etc...) :

vedette	pages concernées
Rapport prospection-Inventaire nord de la Haute-Bretagne 2006 Langouët L., Faguet G., 1989 = Chronique de prospection archéologique 1989 en Haute-Bretagne, dans Dossiers du Ce.R.A.A., 17, 1989, p. 1-23. Bizien-Jaglin C. 1999 = Chronique de prospection 1998 dans le nord de la Haute-Bretagne, dans Dossiers du Ce.R.A.A., 27, 1999, p. 65-86.	

Cadre réservé au SRA

- N° Entité :
- Intérêt Patrimonial :
- Information à vérifier :
- Date de création :
- Intérêt scientifique :
- Dernière mise à jour :

ENTITES ARCHEOLOGIQUES LIEES

nature du lien	identification

OPERATIONS ARCHEOLOGIQUES LIEES

identification

PROTECTIONS ET SERVITUDES LIEES

identification

Commentaire général sur l'EA :

.....

.....



**Enclos (système d')rectangulaire
(complément d'information)**

Cadastre : Parcelles 694, 695, 696, 699, 793, 794 983 984, 799, 800, Section A2, du 05/06/1905.

Lieu-dit IGN : Percoult

Carte IGN : 1117 O, Série bleue – Dinan-Caulnes, éd. 1994.

Coordonnées Lambert : zone 1 X = 270 600 Y = 1 084 175

Altitude NGF : 95 m

Emprise actuellement observée : 200 m X 200 m

Lors du vol du 23/06/2006(2), C. Bizien-Jaglin a observé un complément de tracé sur ce site gallo-romain signalé dès 1984 par Louis Andlauer. Plusieurs formes rectangulaires accolées apparaissent en vert-foncé sur céréales.

Le site est également connu par un important gisement gallo-romain dont provient notamment une plaque de schiste présentant un décor de chapiteau corinthien.

Cet enclos ne présente aucune corrélation avec le parcellaire du cadastre du 19^e siècle.

Bibliographie :

Langouët L., Faguet G., 1984 = Chronique de prospection archéologique 1984 dans les départements d'Ille-et-Vilaine et des Côtes-du-Nord, dans Dossiers du Ce.R.A.A., 12, 1984, p. 34.

Langouët L., Faguet G., 1989 = Chronique de prospection archéologique 1989 en Haute-Bretagne, dans Dossiers du Ce.R.A.A., 17, 1989, p. 1-23.

Bizien-Jaglin C. 1999 = Chronique de prospection 1998 dans le nord de la Haute-Bretagne, dans Dossiers du Ce.R.A.A., 27, 1999, p. 65-86.





PLUMAUDAN (22 239)
Percoult
Doc. 2006
22 239 0009
Section A2
Cadastre du 05/06/1905

2006

PLUMAUDAN

22 239

Percoult

Cordonnées Lambert I
X = 270 600 Y = 1 084 175

section A2, parcelle 694, 695, 696, 699, 793, 794 983 984, 799, 800
cadastre du : 05/06/1905

Cliché du 23/06/2006(2)



BIZIEN-JAGLIN Catherine

PROSPECTION - INVENTAIRE

NORD DE LA HAUTE-BRETAGNE

**ARRONDISSEMENTS DE DINAN (22), SAINT-BRIEUC (22),
FOUGERES (35), SAINT-MALO (35)**

REGION BRETAGNE

2006

DRAC-SRA
18 FEB. 2007
COURRIER ARRIVEE

AUTORISATION N° 2006 – 202 du 29 mai 2006

TOME 4/4

COMPILATION DES FICHES DES COTES-D'ARMOR

Communes de Pordic à Yvias



Avec l'aide de :

CONSEIL GENERAL
DES COTES-D'ARMOR

MINISTERE DE LA CULTURE
D.R.A.C. BRETAGNE
S.R.A. BRETAGNE

2240

d

FICHE D'ENREGISTREMENT DE DECOUVERTE

LOCALISATION Département : 22 commune principale: PORDIC (22 251)

Nom : LE CHATEAU CROC

Lieu-dit de l'IGN et/ou adresse : LE CHATEAU CROC

Commune principale	Lieu-dit du cadastre	Année	Section(s) . Parcelle (s)
Pordic	Le Château Croc	19/01/2007	ZC, 123, 124, 163

Commune (s)secondaire(s)	Lieu-dit du cadastre	Année	Section (s)	Parcelle (s)

IDENTIFICATION

DESCRIPTION (les affixes 1 et 2 sont à choisir dans la liste des affixes matière, morphologie ou autre)

Structures (illimité)	Doute (?)	Affixe 1	Affixe 2	Affixe 3	Quantité
enclos		curvilinéaire			

Commentaire sur les structures

apparaissant par une trace claire sur céréales très mure traduisant une meilleur croissance de la végétation.

INTERPRETATION (les affixes 1 et 2 sont à choisir dans la liste des affixes matière, morphologie ou autre)

Nature (limité à 2)	Affixe 1	Affixe 2	Quantité

Commentaire sur l'interprétation

MOBILIER Mobilier significatif (décrit et commenté) :

Contexte du mobilier :

Lieu de dépôt du mobilier :

CHRONOLOGIE

Période de début :	?	siècle :	date :
Période de fin :	?	siècle :	date :

Attribution culturelle :

Commentaire sur la chronologie

x
x
x

GEOREFERENCES (Coordonnées de l'entité) :

Type de fond : Lambert I

Précision de l'emprise : 120 m X 80 m

X du centroïde : 219 100

Y du centroïde : 1 111 600

Z du centroïde : 74 m (NGF)

ETAT ACTUEL

Situation : ☒ plein air ☐ Grotte, abri, souterrain ☐ Immergé

Topographie	Géologie	Géomorphologie

Enfouissement (en cm) :

Détruit : OUI NON

En élévation : OUI NON

CIRCONSTANCES DE DECOUVERTE :

Année de la découverte	Circonstance de la découverte	Inventeur/informateur
13/07/2006	Prospection aérienne	C. Bizien-Jaglin

SOURCES : (mentionner documents bibliographiques, archives, cartes, plans, photographies etc...) :

vedette	pages concernées
Rapport prospection-Inventaire nord de la Haute-Bretagne 2006	

Cadre réservé au SRA

- N° Entité :
- Intérêt Patrimonial :
- Information à vérifier :
- Date de création :
- Intérêt scientifique :
- Dernière mise à jour :

ENTITES ARCHEOLOGIQUES LIEES

nature du lien	identification

OPERATIONS ARCHEOLOGIQUES LIEES

identification

PROTECTIONS ET SERVITUDES LIEES

identification

Commentaire général sur l'EA :

.....

.....

Enclos curvilinéaire

Cadastre : Parcelles 123, 124, 163, Section ZC, du 19/01/2007.

Lieu-dit IGN : Le Château Croc

Carte IGN : 0916 OT, Top 25 - Saint-Brieuc, 1992.

Coordonnées Lambert : zone 1 X = 219 100 Y = 1 111 600

Altitude NGF : 74 m

Emprise actuellement observée : 120 m X 80 m

Lors du vol du 13/07/2006, C. Bizien-Jaglin a observé un enclos curvilinéaire apparaissant par une trace claire sur céréales très mûre traduisant une meilleur croissance de la végétation..

Cet enclos ne présente aucune corrélation avec le parcellaire du cadastre du 1847.



219000

219200



PORDIC (22 251)
Le Château Croc
Doc. 2006

Section ZC
Cadastre du 19/01/2007

Château-Croc

Le Pont C

0 100 m

2006

PORDIC

22 251

Le Château Croc

Cordonnées Lambert I
X = 219 100 Y = 1 111 600

section ZC, parcelle 123, 124, 163
cadastre du : 19/01/2007

Cliché du 13/07/2006



FICHE D'ENREGISTREMENT DE DECOUVERTE

LOCALISATION Département : 22 commune principale: PORDIC (22 251)

Nom : L'ETANG Lieu-dit de l'IGN et/ou adresse : L'ETANG

Commune principale	Lieu-dit du cadastre	Année	Section(s) . Parcelle (s)
Pordic	L'Etang	19/01/2007	ZB, 67, 69

Commune (s)secondaire(s)	Lieu-dit du cadastre	Année	Section (s)	Parcelle (s)

IDENTIFICATION

DESCRIPTION (les affixes 1 et 2 sont à choisir dans la liste des affixes matière, morphologie ou autre)

Structures (illimité)	Doute (?)	Affixe 1	Affixe 2	Affixe 3	Quantité
enclos		quadrangulaire	emboités		

Commentaire sur les structures
apparaissant en vert-foncé sur céréales

INTERPRETATION (les affixes 1 et 2 sont à choisir dans la liste des affixes matière, morphologie ou autre)

Nature (limité à 2)	Affixe 1	Affixe 2	Quantité

Commentaire sur l'interprétation

MOBILIER Mobilier significatif (décrit et commenté) :

Contexte du mobilier : Lieu de dépôt du mobilier :

CHRONOLOGIE

Période de début :	?	siècle :	date :
Période de fin :	?	siècle :	date :

Attribution culturelle :

Commentaire sur la chronologie

x
x
x

GEOREFERENCES (Coordonnées de l'entité) :

Type de fond : **Lambert I**

Précision de l'emprise : 50 m X 50 m

X du centroïde : **218 500**

Y du centroïde : **1 111 475**

Z du centroïde : **63 m (NGF)**

ETAT ACTUEL

Situation : ☒ plein air ☐ Grotte, abri, souterrain ☐ Immergé

Topographie	Géologie	Géomorphologie

Enfouissement (en cm) :

Détruit : OUI NON

En élévation : OUI NON

CIRCONSTANCES DE DECOUVERTE :

Année de la découverte	Circonstance de la découverte	Inventeur/informateur
23/06/2006	Prospection aérienne	C. Bizien-Jaglin

SOURCES :(mentionner documents bibliographiques, archives, cartes, plans, photographies etc...) :

vedette	pages concernées
Rapport prospection-Inventaire nord de la Haute-Bretagne 2006	

Cadre réservé au SRA

- N° Entité :
- Intérêt Patrimonial :
- Information à vérifier :
- Date de création :
- Intérêt scientifique :
- Dernière mise à jour :

ENTITES ARCHEOLOGIQUES LIEES

nature du lien	identification

OPERATIONS ARCHEOLOGIQUES LIEES

identification

PROTECTIONS ET SERVITUDES LIEES

identification

Commentaire général sur l'EA :

.....

.....

Enclos quadrangulaire emboîtés

Cadastre : Parcelles 67, 69, Section ZB, du 19/01/2007.

Lieu-dit IGN : L'Etang

Carte IGN : 0916 OT, Top 25 - Saint-Brieuc, 1992.

Coordonnées Lambert : zone 1 X = 218 500 Y = 1 111 475

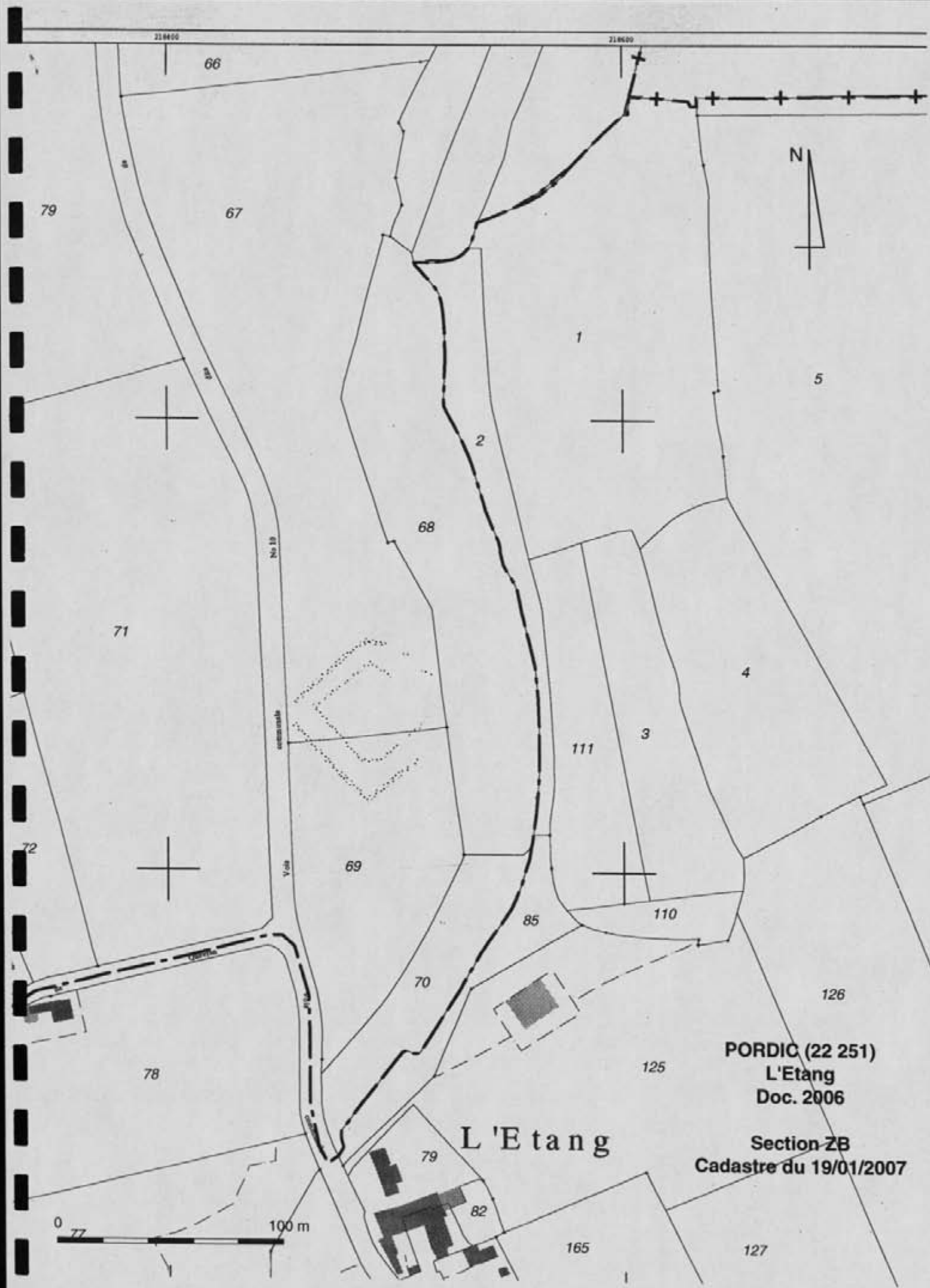
Altitude NGF : 63 m

Emprise actuellement observée : 50 m X 50 m

Lors du vol du 23/06/2006, C. Bizien-Jaglin a observé un enclos quadrangulaire apparaissant en vert-foncé sur céréales. Un deuxième enclos courbe aux traces moins révélées en occupe le centre.

Cet enclos ne présente aucune corrélation avec le parcellaire du cadastre du 1847.





2006

PORDIC

22 251

L'Etang

Cordonnées Lambert I
X = 218 500 Y = 1 111 475

section ZB, parcelle 67, 69
cadastre du : 19/01/2007

Cliché du 23/06/2006



FICHE D'ENREGISTREMENT DE DECOUVERTE

LOCALISATION Département : 22 commune principale: PORDIC (22 251)

Nom : QUIMPERY Lieu-dit de l'IGN et/ou adresse : QUIMPERY

Commune principale	Lieu-dit du cadastre	Année	Section(s) . Parcelle (s)
Pordic	Le Vieux Ville	19/01/2007	YE, 113, 229

Commune (s)secondaire(s)	Lieu-dit du cadastre	Année	Section (s)	Parcelle (s)

IDENTIFICATION

DESCRIPTION (les affixes 1 et 2 sont à choisir dans la liste des affixes matière, morphologie ou autre)

Structures (illimité)	Doute (?)	Affixe 1	Affixe 2	Affixe 3	Quantité
enclos		quadrangulaire			
fossé		parallèle			

Commentaire sur les structures
apparaissant en vert-foncé sur céréales

INTERPRETATION (les affixes 1 et 2 sont à choisir dans la liste des affixes matière, morphologie ou autre)

Nature (limité à 2)	Affixe 1	Affixe 2	Quantité
voie			

Commentaire sur l'interprétation

MOBILIER Mobilier significatif (décrit et commenté) :

Contexte du mobilier :

Lieu de dépôt du mobilier :

CHRONOLOGIE

Période de début :	?	siècle :	date :
Période de fin :	?	siècle :	date :

Attribution culturelle :

Commentaire sur la chronologie

x

x

x

GEOREFERENCES (Coordonnées de l'entité) :

Type de fond : **Lambert I**

Précision de l'emprise : 70m X 60 m

X du centroïde : **217 050**

Y du centroïde : **1 110 900**

Z du centroïde : **65 m (NGF)**

ETAT ACTUEL

Situation : ☒ plein air ☐ Grotte, abri, souterrain ☐ Immergé

Topographie	Géologie	Géomorphologie

Enfouissement (en cm) :

Détruit : OUI NON

En élévation : OUI NON

CIRCONSTANCES DE DECOUVERTE :

Année de la découverte	Circonstance de la découverte	Inventeur/informateur
23/06/2006	Prospection aérienne	C. Bizien-Jaglin

SOURCES :(mentionner documents bibliographiques, archives, cartes, plans, photographies etc...) :

vedette	pages concernées
Rapport prospection-Inventaire nord de la Haute-Bretagne 2006	

Cadre réservé au SRA

- | | |
|----------------------------|--------------------------|
| • N° Entité : | • Intérêt scientifique : |
| • Intérêt Patrimonial : | • Dernière mise à jour : |
| • Information à vérifier : | |
| • Date de création : | |

ENTITES ARCHEOLOGIQUES LIEES

nature du lien	identification

OPERATIONS ARCHEOLOGIQUES LIEES

identification

PROTECTIONS ET SERVITUDES LIEES

identification

Commentaire général sur l'EA :

.....

.....

Enclos quadrangulaire

Cadastre : Parcelles 113, 229, Section YE, du 19/01/2007.

Lieu-dit IGN : Quimpery

Carte IGN : 0916 OT, Top 25 - Saint-Brieuc, 1992.

Coordonnées Lambert : zone 1 X = 217 050 Y = 1 110 900

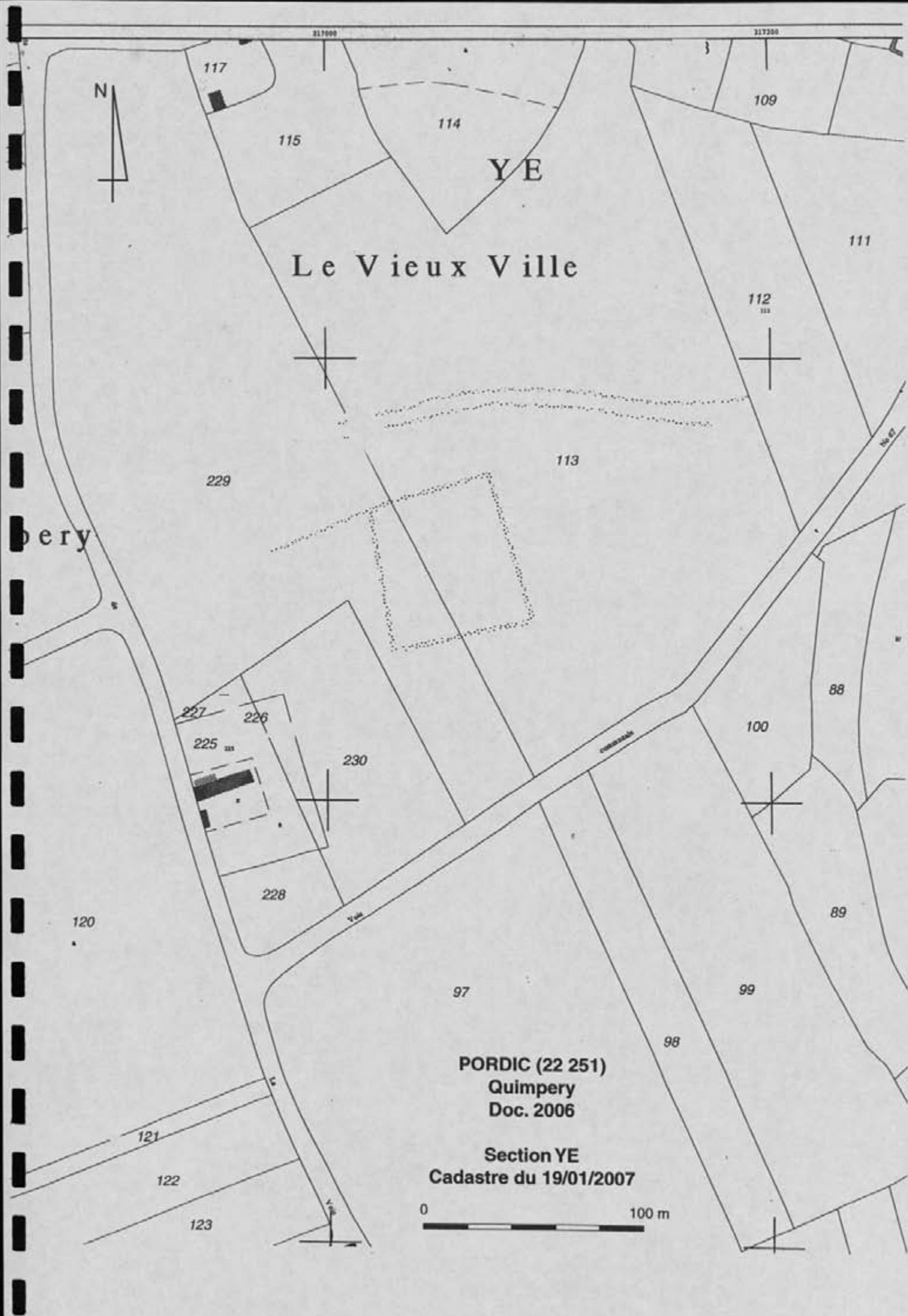
Altitude NGF : 65 m

Emprise actuellement observée : 70m X 60 m

Lors du vol du 23/06/2006, C. Bizien-Jaglin a observé un enclos quadrangulaire apparaissant en vert-foncé sur céréales. A proximité, deux fossés parallèles pourraient correspondre à un ancien chemin.

Cet enclos ne présente aucune corrélation avec le parcellaire du cadastre du 1847.





2006

PORDIC

22 251

Quimper

Cordonnées Lambert I
X = 217 050 Y = 1 110 900

section YE, parcelle 113, 229
cadastre du : 19/01/2007

Cliché du 23/06/2006



FICHE D'ENREGISTREMENT DE DECOUVERTE

LOCALISATION Département : 22 commune principale: LAMBALLE-LA POTERIE (22 252)

Nom : GRAND BREIL Lieu-dit de l'IGN et/ou adresse : GRAND BREIL

Commune principale	Lieu-dit du cadastre	Année	Section(s) . Parcelle (s)
Lamballe-La Poterie	Le Grand Breil	19/01/2007	ZE, 17

Commune (s)secondaire(s)	Lieu-dit du cadastre	Année	Section (s)	Parcelle (s)

IDENTIFICATION

DESCRIPTION (les affixes 1 et 2 sont à choisir dans la liste des affixes matière, morphologie ou autre)

Structures (illimité)	Doute (?)	Affixe 1	Affixe 2	Affixe 3	Quantité
enclos		carré			

Commentaire sur les structures
apparaissant en vert-foncé sur céréales

INTERPRETATION (les affixes 1 et 2 sont à choisir dans la liste des affixes matière, morphologie ou autre)

Nature (limité à 2)	Affixe 1	Affixe 2	Quantité

Commentaire sur l'interprétation

MOBILIER Mobilier significatif (décrit et commenté) :

Contexte du mobilier :

Lieu de dépôt du mobilier :

CHRONOLOGIE

Période de début :	?	siècle :	date :
Période de fin :	?	siècle :	date :

Attribution culturelle :

Commentaire sur la chronologie

x
x
x

GEOREFERENCES (Coordonnées de l'entité) :

Type de fond : Lambert I

Précision de l'emprise : 70 m X 70 m

X du centroïde : 243 600

Y du centroïde : 1 096 160

Z du centroïde : 85 m (NGF)

ETAT ACTUEL

Situation : ☒ plein air ☐ Grotte, abri, souterrain ☐ Immergé

Topographie	Géologie	Géomorphologie

Enfouissement (en cm) :

Détruit : OUI NON

En élévation : OUI NON

CIRCONSTANCES DE DECOUVERTE :

Année de la découverte	Circonstance de la découverte	Inventeur/informateur
23/06/2006	Prospection aérienne	C. Bizien-Jaglin

SOURCES :(mentionner documents bibliographiques, archives, cartes, plans, photographies etc...) :

vedette	pages concernées
Rapport prospection-Inventaire nord de la Haute-Bretagne 2006	

Cadre réservé au SRA

- N° Entité :
- Intérêt Patrimonial :
- Information à vérifier :
- Date de création :
- Intérêt scientifique :
- Dernière mise à jour :

ENTITES ARCHEOLOGIQUES LIEES

nature du lien	identification

OPERATIONS ARCHEOLOGIQUES LIEES

identification

PROTECTIONS ET SERVITUDES LIEES

identification

Commentaire général sur l'EA :

.....

.....

Enclos carré

Cadastre : Parcelle 17, Section ZE, du 19/01/2007.

Lieu-dit IGN : Grand Breil

Carte IGN : 0916 ET, Top 25 – Erquy, Le Val-André, éd. 1992.

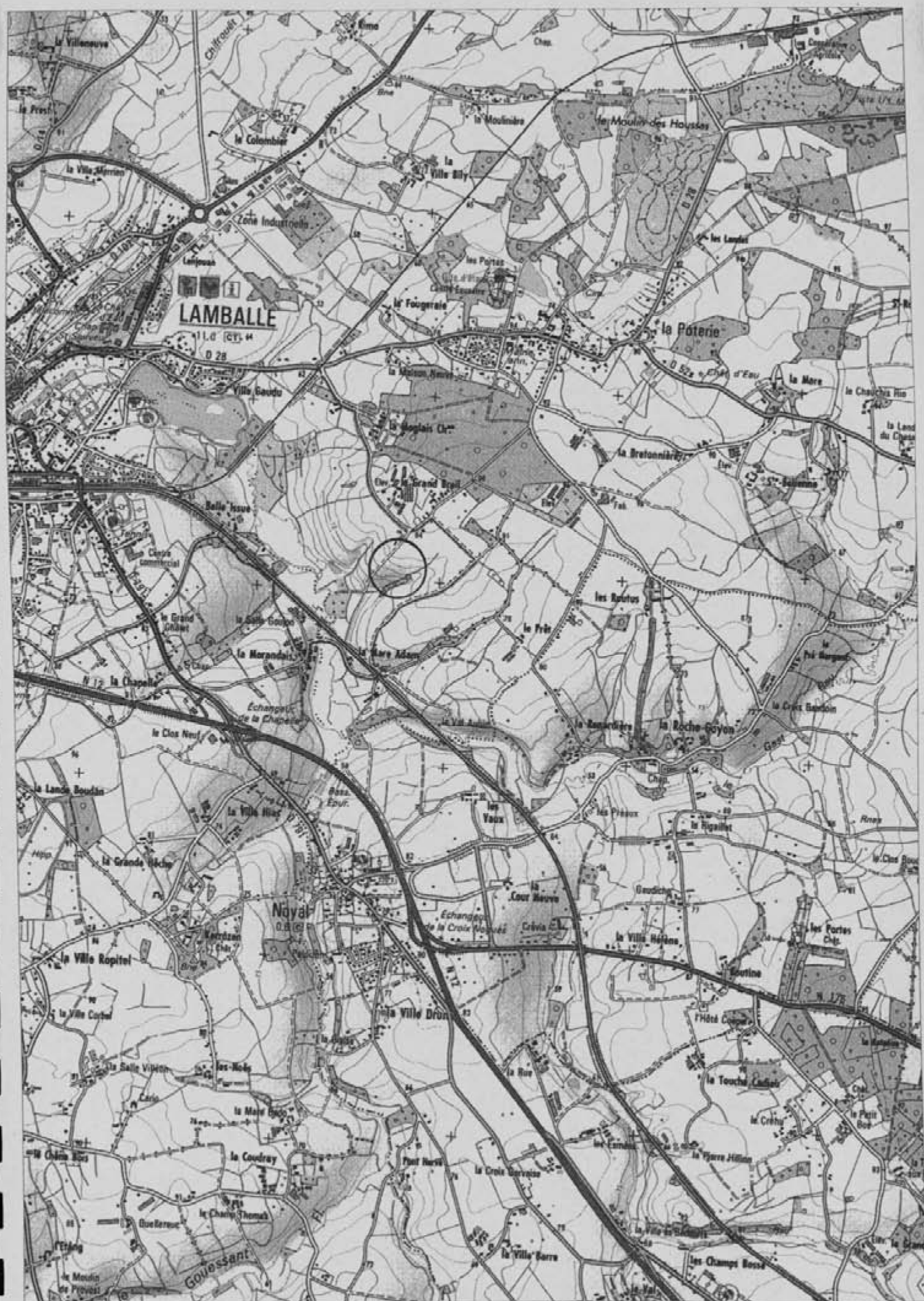
Coordonnées Lambert : zone 1 X = 243 600 Y = 1 096 160

Altitude NGF : 85 m

Emprise actuellement observée : 70 m X 70 m

Lors du vol du 23/06/2006, C. Bizien-Jaglin a observé un enclos carré apparaissant en vert-foncé sur céréales.

Cet enclos ne présente aucune corrélation avec le parcellaire du cadastre du 1830.



Le Breil



31

4

8

30

29

17

15

46

LAMBALLE-LA POTERIE (22 252)
Grand Breil
Doc. 2006

Section ZE
Cadastre du 19/01/2007

0 100 m

243000

244000

2006

LAMBALLE-LA POTERIE

22 252

Grand Breil

Cordonnées Lambert I
X = 243 600 Y = 1 096 160

section ZE, parcelle 17
cadastre du : 19/01/2007

Cliché du 23/06/2006



FICHE D'ENREGISTREMENT DE DECOUVERTE

LOCALISATION Département : 22 commune principale: QUEMPEL-GUEZENNEC (22 256)

Nom : CHATEAU D'EAU

Lieu-dit de l'IGN et/ou adresse : CHATEAU D'EAU

Commune principale	Lieu-dit du cadastre	Année	Section(s) . Parcelle (s)
Quemper-Guézennec		19/01/2007	A, 698, 699

Commune (s)secondaire(s)	Lieu-dit du cadastre	Année	Section (s)	Parcelle (s)

IDENTIFICATION

DESCRIPTION (les affixes 1 et 2 sont à choisir dans la liste des affixes matière, morphologie ou autre)

Structures (illimité)	Doute (?)	Affixe 1	Affixe 2	Affixe 3	Quantité
enclos		curvilinéaire	carré	emboité	

Commentaire sur les structures
apparaissant en foncé sur céréales

INTERPRETATION (les affixes 1 et 2 sont à choisir dans la liste des affixes matière, morphologie ou autre)

Nature (limité à 2)	Affixe 1	Affixe 2	Quantité

Commentaire sur l'interprétation

MOBILIER Mobilier significatif (décrit et commenté) :

Contexte du mobilier :

Lieu de dépôt du mobilier :

CHRONOLOGIE

Période de début :	?	siècle :	date :
Période de fin :	?	siècle :	date :

Attribution culturelle :

Commentaire sur la chronologie

x
x
x

GEOREFERENCES (Coordonnées de l'entité) :

Type de fond : **Lambert I**

Précision de l'emprise : 80 m X 60 m

X du centroïde : 199 590

Y du centroïde : 1 126 500

Z du centroïde : 73 m (NGF)

ETAT ACTUEL

Situation : ☒ plein air ☐ Grotte, abri, souterrain ☐ Immergé

Topographie	Géologie	Géomorphologie

Enfouissement (en cm) :

Détruit : OUI NON

En élévation : OUI NON

CIRCONSTANCES DE DECOUVERTE :

Année de la découverte	Circonstance de la découverte	Inventeur/informateur
13/07/2006	Prospection aérienne	C. Bizien-Jaglin

SOURCES :(mentionner documents bibliographiques, archives, cartes, plans, photographies etc...) :

vedette	pages concernées
Rapport prospection-Inventaire nord de la Haute-Bretagne 2006	

Cadre réservé au SRA

- N° Entité :
- Intérêt Patrimonial :
- Information à vérifier :
- Date de création :
- Intérêt scientifique :
- Dernière mise à jour :

ENTITES ARCHEOLOGIQUES LIEES

nature du lien	identification

OPERATIONS ARCHEOLOGIQUES LIEES

identification

PROTECTIONS ET SERVITUDES LIEES

identification

Commentaire général sur l'EA :

.....

.....

Enclos curvilinéaire et carré

Cadastre : Parcelles 698, 699, Section A, du 19/01/2007.

Lieu-dit IGN : Château d'eau

Carte IGN : 0815 Ouest, Pontrieux, 1998.

Coordonnées Lambert : zone 1 X = 199 590 Y = 1 126 500

Altitude NGF : 73 m

Emprise actuellement observée : 80 m X 60 m

Lors du vol du 13/07/2006, C. Bizien-Jaglin a observé un enclos curvilinéaire apparaissant en foncé sur céréales. Cet enclos comporte des divisions internes carrés et orthogonales.

Cet enclos ne présente aucune corrélation avec le parcellaire du cadastre du 1832.



QUEMPER-GUEZENNEC (22 256)

Château d'eau
Doc. 2006

Section A
Cadastre du 19/01/2007

2006

QUEMPEL-GUEZENNEC

22 256

Château d'eau

Cordonnées Lambert I
X = 199 590 Y = 1 126 500

section A, parcelle 698, 699
cadastre du : 19/01/2007

Cliché du 13/07/2006



FICHE D'ENREGISTREMENT DE DECOUVERTE

LOCALISATION Département : 22 commune principale: RUCA (22 268)

Nom : LE CLOS NOËL Lieu-dit de l'IGN et/ou adresse : LE CLOS NOËL

Commune principale	Lieu-dit du cadastre	Année	Section(s) . Parcelle (s)
Ruca	Le Clos Noël	24/01/2007	ZM, 41, 51

Commune (s)secondaire(s)	Lieu-dit du cadastre	Année	Section (s)	Parcelle (s)

IDENTIFICATION

DESCRIPTION (les affixes 1 et 2 sont à choisir dans la liste des affixes matière, morphologie ou autre)

Structures (illimité)	Doute (?)	Affixe 1	Affixe 2	Affixe 3	Quantité
enclos		carré			

Commentaire sur les structures
apparaissant en vert-foncé sur céréales

INTERPRETATION (les affixes 1 et 2 sont à choisir dans la liste des affixes matière, morphologie ou autre)

Nature (limité à 2)	Affixe 1	Affixe 2	Quantité

Commentaire sur l'interprétation

MOBILIER Mobilier significatif (décrit et commenté) :

Contexte du mobilier :

Lieu de dépôt du mobilier :

CHRONOLOGIE

Période de début :	?	siècle :	date :
Période de fin :	?	siècle :	date :

Attribution culturelle :

Commentaire sur la chronologie

x
x
x

GEOREFERENCES (Coordonnées de l'entité) :

Type de fond : Lambert I

Précision de l'emprise : 60 m X 60 m

X du centroïde : 255600

Y du centroïde : 1 104 420

Z du centroïde : 73 m (NGF)

ETAT ACTUEL

Situation : ☒ plein air ☐ Grotte, abri, souterrain ☐ Immergé

Topographie	Géologie	Géomorphologie

Enfouissement (en cm) :

Détruit : OUI NON

En élévation : OUI NON

CIRCONSTANCES DE DECOUVERTE :

Année de la découverte	Circonstance de la découverte	Inventeur/informateur
30/06/2006	Prospection aérienne	C. Bizien-Jaglin

SOURCES :(mentionner documents bibliographiques, archives, cartes, plans, photographies etc...) :

vedette	pages concernées
Rapport prospection-Inventaire nord de la Haute-Bretagne 2006	

Cadre réservé au SRA

- N° Entité :
- Intérêt Patrimonial :
- Information à vérifier :
- Date de création :
- Intérêt scientifique :
- Dernière mise à jour :

ENTITES ARCHEOLOGIQUES LIEES

nature du lien	identification

OPERATIONS ARCHEOLOGIQUES LIEES

identification

PROTECTIONS ET SERVITUDES LIEES

identification

Commentaire général sur l'EA :

.....

.....

Enclos carré

Cadastre : Parcelles 41, 51, Section ZM, du 24/01/2007.

Lieu-dit IGN : Le Clos Noël

Carte IGN : 1016 ET, TOP 25 – Saint-Cast-Le-Guildo – Cap Fréhel, éd. 1992..

Coordonnées Lambert : zone 1 X = 255600 Y = 1 104 420

Altitude NGF : 73 m

Emprise actuellement observée : 60 m X 60 m

Lors du vol du 30/06/2006, C. Bizien-Jaglin a observé un enclos carré apparaissant en vert-foncé sur céréales. Des fossés orthogonaux amorcent un plan de tracé plus complexe vers le nord.

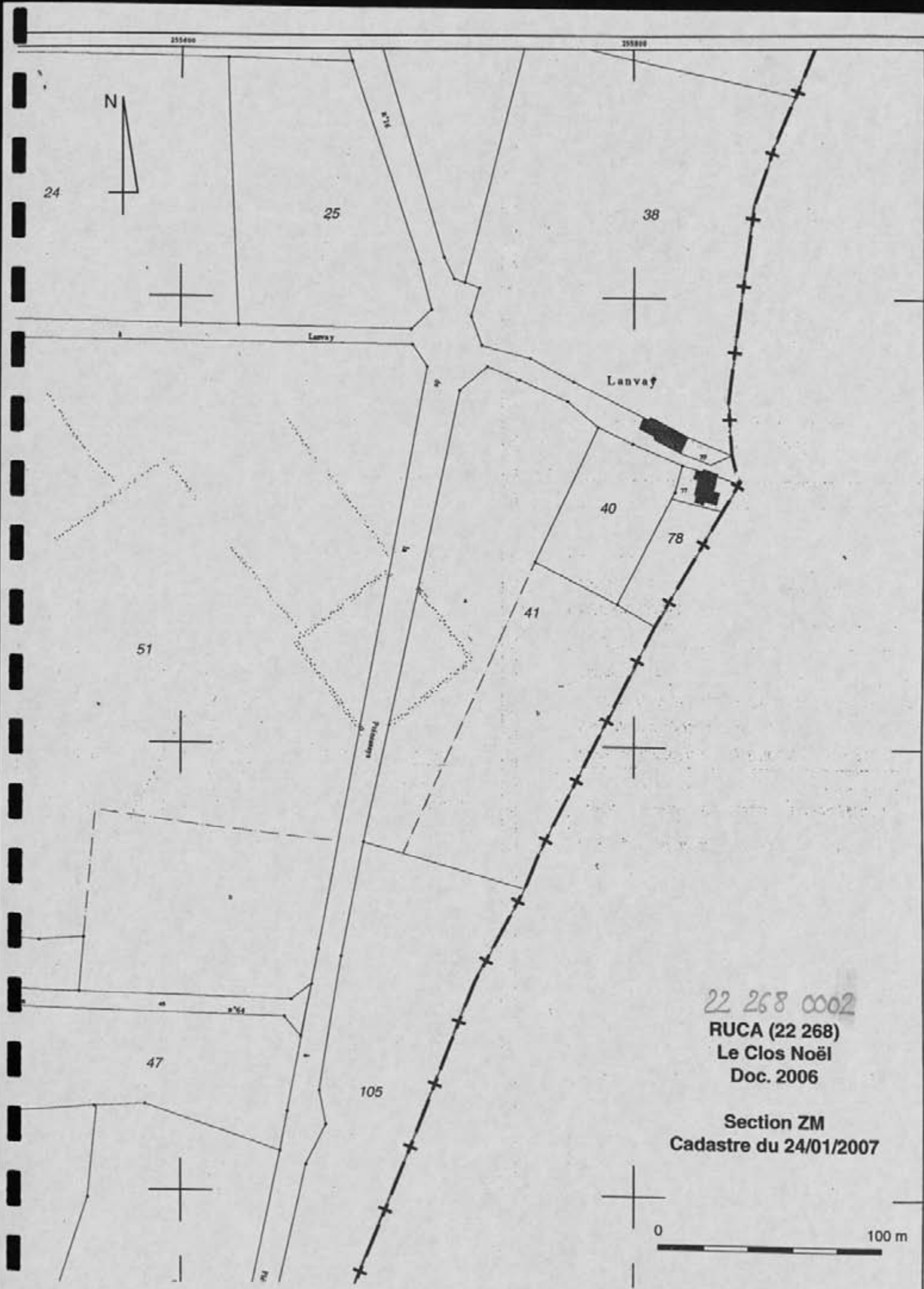
Cet enclos ne présente aucune corrélation avec le parcellaire du cadastre du 19^e siècle.



CartoExploreur 3D - Copyright IGN - Projection Lambert II étendu / NTF - Echelle 1:25000

500 m

© FFRP pour les itinéraires et sentiers de randonnées GR®, GRP®, PR®



22 268 0002

RUCA (22 268)

Le Clos Noël

Doc. 2006

Section ZM

Cadastre du 24/01/2007

2006

RUCA

22 268

Le Clos Noël

Cordonnées Lambert I
X = 255600 Y = 1 104 420

section ZM, parcelle 41, 51
cadastre du : 24/01/2007

Cliché du 30/06/2006



FICHE D'ENREGISTREMENT DE DECOUVERTE

LOCALISATION Département : 22 commune principale: SAINT-CARNE (22 280)

Nom : LE BAS PIN Lieu-dit de l'IGN et/ou adresse : LE BAS PIN

Commune principale	Lieu-dit du cadastre	Année	Section(s) . Parcelle (s)
Saint-Carné	Le Pin	24/01/2007	C, 808

Commune (s)secondaire(s)	Lieu-dit du cadastre	Année	Section (s)	Parcelle (s)

IDENTIFICATION

DESCRIPTION (les affixes 1 et 2 sont à choisir dans la liste des affixes matière, morphologie ou autre)

Structures (illimité)	Doute (?)	Affixe 1	Affixe 2	Affixe 3	Quantité
traces		rectilinéaire			

Commentaire sur les structures
apparaissant en vert-foncé ou traces claires sur céréales.
(complément d'information)

INTERPRETATION (les affixes 1 et 2 sont à choisir dans la liste des affixes matière, morphologie ou autre)

Nature (limité à 2)	Affixe 1	Affixe 2	Quantité
portion de voie ancienne			

Commentaire sur l'interprétation

Cette portion de voie s'inscrit dans le prolongement de celle identifiée en 1991 par Loïc Langouët entre la Ville-es-Gicquiaux et La Pruneraie. Une portion encore conservée sous la forme d'un chemin rural relie la découverte de 1991 avec la partie observée en 2006. La poursuite du tracé pourrait correspondre à deux bois de forme linéaire de part et d'autre du talweg atenant. Le long de ce tracé un gisement de tegulae avait été localisé en 1984 par J.-P. Pincemin. Dans la même parcelle L. Andlauer avait observé un réseau de fossés linéaires et orthogonaux. En 2001, Roger Aulagnier a complété l'emprise du gisement de tegulae et relevé plusieurs microtoponymes significatifs sur le cadastre du XIXe siècle dans les parcelles jouxtant le passage du talweg tels "La vieille chaussée", "Pré de la vieille chaussée", "Le vieux chemin". L'ensemble pourrait amener à un franchissement de la Rance du côté du Lieu-dit "Boutron".

MOBILIER Mobilier significatif (décrit et commenté) :

Contexte du mobilier :

Lieu de dépôt du mobilier :

CHRONOLOGIE

Période de début :	?	siècle :	date :
Période de fin :	?	siècle :	date :

Attribution culturelle :

Commentaire sur la chronologie

x
x
x

GEOREFERENCES (Coordonnées de l'entité) :

Type de fond : Lambert I

Précision de l'emprise :

X du centroïde : 276 700

Y du centroïde : 1 089 350

Z du centroïde : 41 m (NGF)

ETAT ACTUEL

Situation : ☒ plein air ☐ Grotte, abri, souterrain ☐ Immergé

Topographie	Géologie	Géomorphologie

Enfouissement (en cm) :

Détruit : OUI NON

En élévation : OUI NON

CIRCONSTANCES DE DECOUVERTE :

Année de la découverte	Circonstance de la découverte	Inventeur/informateur
29/06/2006	Prospection aérienne	C. Bizien-Jaglin

SOURCES :(mentionner documents bibliographiques, archives, cartes, plans, photographies etc...) :

vedette	pages concernées
Rapport prospection-Inventaire nord de la Haute-Bretagne 2006 Langouët L., Faguet G., Andlauer L., 1991 = Chronique de prospection archéologique Bretagne et Basse-Normandie, dans Dossiers du Ce.R.A.A., 19, 1991, p. 81.	

Cadre réservé au SRA

- | | |
|----------------------------|--------------------------|
| • N° Entité : | • Intérêt scientifique : |
| • Intérêt Patrimonial : | • Dernière mise à jour : |
| • Information à vérifier : | |
| • Date de création : | |

ENTITES ARCHEOLOGIQUES LIEES

nature du lien	identification

OPERATIONS ARCHEOLOGIQUES LIEES

identification

PROTECTIONS ET SERVITUDES LIEES

identification

Commentaire général sur l'EA :

.....
.....



**Voies anciennes
(complément d'information)**

Cadastre : Parcelle 808, Section C, du 24/01/2007.

Lieu-dit IGN : Le Bas Pin

Carte IGN : 1117 O, Série bleue – Dinan-Caulnes, éd. 1994.

Coordonnées Lambert : zone 1 X = 276 700 Y = 1 089 350

Altitude NGF : 41 m

Emprise actuellement observée :

Lors du vol du 29/06/2006, C. Bizien-Jaglin a observé une trace rectilinéaire correspondant à une portion d'une voie ancienne.

Cette portion de voie s'inscrit dans le prolongement de celle identifiée en 1991 par Loïc Langouët entre la Ville-es-Gicquiaux et La Prunerais. Une autre partie encore conservée sous la forme d'un chemin rural relie la découverte de 1991 avec celle de 2006. La poursuite du tracé pourrait correspondre à deux bois de forme linéaire de part et d'autre du talweg atenant.

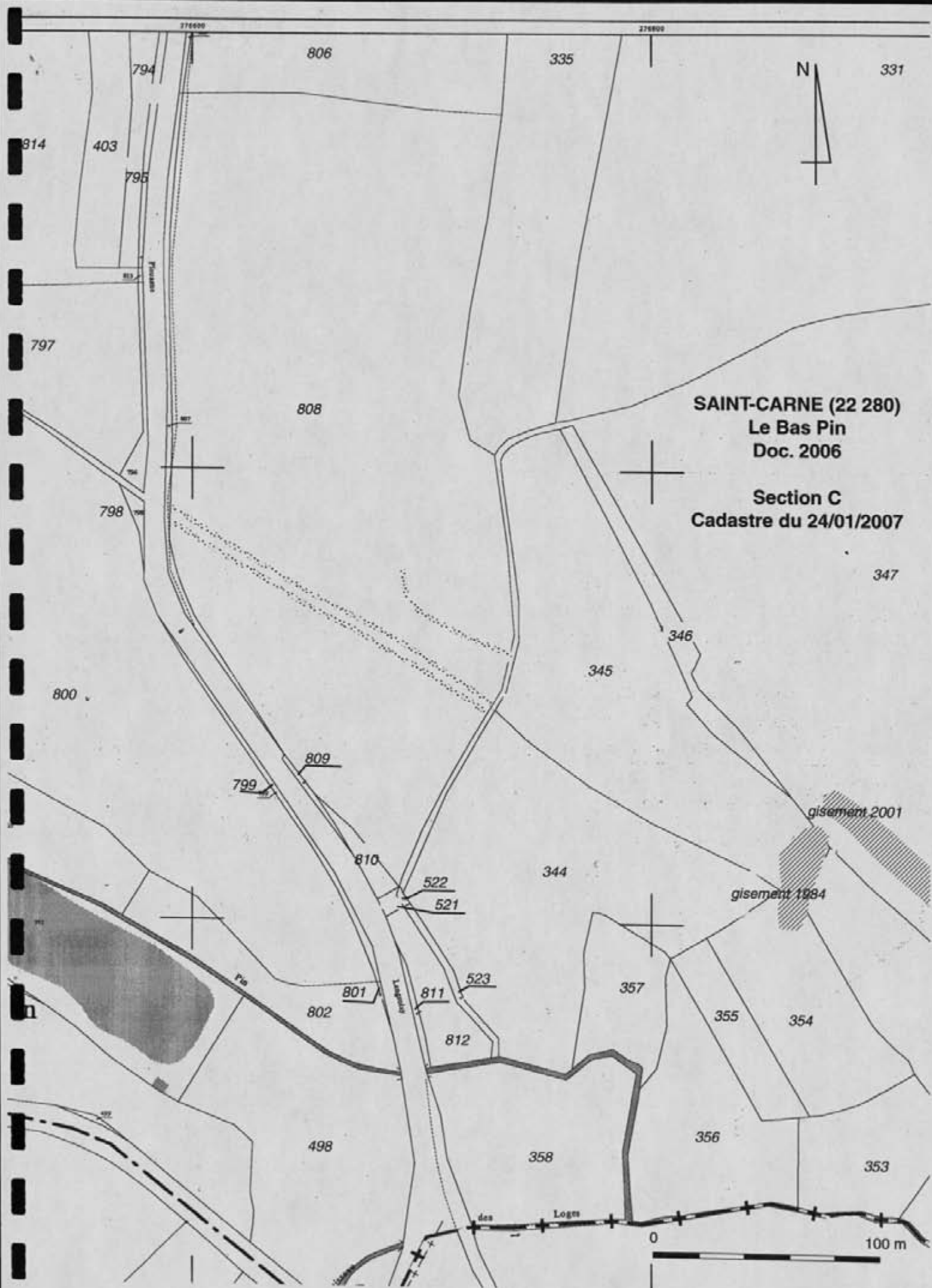
Le long de ce tracé un gisement de tegulae avait été localisé en 1984 par J.-P. Pincemin. Dans la même parcelle L. Andlauer avait observé un réseau de fossés linéaires et orthogonaux. En 2001, Roger Aulagnier a compléter l'emprise du gisement de tegulae et relevé plusieurs microtoponymes significatifs sur le cadastre du XIXe siècle dans les parcelles jouxtant le passage du talweg tels "La vieille chaussée", "Pré de la vieille chaussée", "Le vieux chemin". L'ensemble pourrait amener à un franchissement de la Rance du côté du Lieu-dit "Boutron".

Bibliographie :

Langouët L., Faguet G., 1984 = Chronique de prospection archéologique 1984 dans les départements d'Ille-et-Vilaine et des Côtes-du-Nord, dans Dossiers du Ce.R.A.A., 12, 1984, p. 34.

Langouët L., Faguet G., Andlauer L., 1991 = Chronique de prospection archéologique 1991 en Haute-Bretagne et Basse-Normandie, dans Dossiers du Ce.R.A.A., 19, 1991, p. 81.





2006

SAINT-CARNE

22 280

Le Bas Pin

Cordonnées Lambert I
X = 276 700 Y = 1 089 350

section C, parcelle 808
cadastre du : 24/01/2007

Cliché du 29/06/2006



FICHE D'ENREGISTREMENT DE DECOUVERTE

LOCALISATION Département : 22 commune principale: SAINT-DENOUAL (22 286)

Nom : LE PONT BESNARD Lieu-dit de l'IGN et/ou adresse : LE PONT BESNARD

Commune principale	Lieu-dit du cadastre	Année	Section(s) . Parcelle (s)
Saint-Denoual	Le Pont Besnard	24/01/2007	ZB, 194

Commune (s)secondaire(s)	Lieu-dit du cadastre	Année	Section (s)	Parcelle (s)

IDENTIFICATION

DESCRIPTION (les affixes 1 et 2 sont à choisir dans la liste des affixes matière, morphologie ou autre)

Structures (illimité)	Doute (?)	Affixe 1	Affixe 2	Affixe 3	Quantité
enclos		curvilinéaire			

Commentaire sur les structures

apparaissant en vert-foncé sur maïs. Une partie de cet enclos était encore conservée dans le parcellaire du 19^e siècle.

INTERPRETATION (les affixes 1 et 2 sont à choisir dans la liste des affixes matière, morphologie ou autre)

Nature (limité à 2)	Affixe 1	Affixe 2	Quantité

Commentaire sur l'interprétation

MOBILIER Mobilier significatif (décrit et commenté) :

Contexte du mobilier :

Lieu de dépôt du mobilier :

CHRONOLOGIE

Période de début :	?	siècle :	date :
Période de fin :	?	siècle :	date :

Attribution culturelle :

Commentaire sur la chronologie

x
x
x

GEOREFERENCES (Coordonnées de l'entité) :

Type de fond : Lambert I

Précision de l'emprise :

X du centroïde : 250 520

Y du centroïde : 1 103 250

Z du centroïde : 65 m (NGF)

ETAT ACTUEL

Situation : ☒ plein air ☐ Grotte, abri, souterrain ☐ Immergé

Topographie	Géologie	Géomorphologie

Enfouissement (en cm) :

Détruit : OUI NON

En élévation : OUI NON

CIRCONSTANCES DE DECOUVERTE :

Année de la découverte	Circonstance de la découverte	Inventeur/informateur
01/09/2006	Prospection aérienne	C. Bizien-Jaglin

SOURCES :(mentionner documents bibliographiques, archives, cartes, plans, photographies etc...) :

vedette	pages concernées
Rapport prospection-Inventaire nord de la Haute-Bretagne 2006	

Cadre réservé au SRA

- N° Entité :
- Intérêt Patrimonial :
- Information à vérifier :
- Date de création :
- Intérêt scientifique :
- Dernière mise à jour :

ENTITES ARCHEOLOGIQUES LIEES

nature du lien	identification

OPERATIONS ARCHEOLOGIQUES LIEES

identification

PROTECTIONS ET SERVITUDES LIEES

identification

Commentaire général sur l'EA :

.....

.....

Enclos curvilinéaire

Cadastre : Parcelle 194, Section ZB, du 24/01/2007.

Lieu-dit IGN : Le Pont Besnard

Carte IGN : 1016 ET, TOP 25 – Saint-Cast-Le-Guildo – Cap Fréhel, éd. 1992..

Coordonnées Lambert : zone 1 X = 250 520 Y = 1 103 250

Altitude NGF : 65 m

Emprise actuellement observée : 80 m X 60 m

Lors du vol du 01/09/2006, C. Bizien-Jaglin a observé un enclos curvilinéaire apparaissant en vert-foncé sur maïs au milieu des traces marquées de l'ancien parcellaire. Une partie de cet enclos était encore conservée dans le parcellaire du 19^e siècle.



230400

250000

0

100 m

SAINT-DENOVAL (22 286)
Le Pont Besnard
Doc. 2006

Section ZB
Cadastre du 24/01/2007

N

135

134

131

130

127

126

194

66

67

68

la Ville Robin

65

63

Cimetière

104

100

230400

250000

2006

SAINT-DENOUAL

22 286

Le Pont Besnard

Cordonnées Lambert I
X = 250 520 Y = 1 103 250

section ZB, parcelle 194
cadastre du : 24/01/2007

Cliché du 01/09/2006



FICHE D'ENREGISTREMENT DE DECOUVERTE

LOCALISATION Département : 22 commune principale: SAINT-HELEN (22 299)

Nom : LES VALLES Lieu-dit de l'IGN et/ou adresse : LES VALLES

Commune principale	Lieu-dit du cadastre	Année	Section(s) . Parcelle (s)
Saint-Hélen		24/01/2007	ZK, 7

Commune (s)secondaire(s)	Lieu-dit du cadastre	Année	Section (s)	Parcelle (s)

IDENTIFICATION

DESCRIPTION (les affixes 1 et 2 sont à choisir dans la liste des affixes matière, morphologie ou autre)

Structures (illimité)	Doute (?)	Affixe 1	Affixe 2	Affixe 3	Quantité
enclos		complexe			

Commentaire sur les structures

apparaissant en vert-foncé sur céréales, parmi les traces du parcellaire du 19^e siècle.

INTERPRETATION (les affixes 1 et 2 sont à choisir dans la liste des affixes matière, morphologie ou autre)

Nature (limité à 2)	Affixe 1	Affixe 2	Quantité

Commentaire sur l'interprétation

MOBILIER Mobilier significatif (décrit et commenté) :

Contexte du mobilier :

Lieu de dépôt du mobilier :

CHRONOLOGIE

Période de début :	?	siècle :	date :
Période de fin :	?	siècle :	date :

Attribution culturelle :

Commentaire sur la chronologie

x
x
x

GEOREFERENCES (Coordonnées de l'entité) :

Type de fond : Lambert I

Précision de l'emprise : 100 m X 80 m

X du centroïde : 281 350

Y du centroïde : 1 093 550

Z du centroïde : 70 m (NGF)

ETAT ACTUEL

Situation : ☒ plein air ☐ Grotte, abri, souterrain ☐ Immergé

Topographie	Géologie	Géomorphologie

Enfouissement (en cm) :

Détruit : OUI NON

En élévation : OUI NON

CIRCONSTANCES DE DECOUVERTE :

Année de la découverte	Circonstance de la découverte	Inventeur/informateur
29/06/2006	Prospection aérienne	C. Bizien-Jaglin

SOURCES :(mentionner documents bibliographiques, archives, cartes, plans, photographies etc...) :

vedette	pages concernées
Rapport prospection-Inventaire nord de la Haute-Bretagne 2006	

Cadre réservé au SRA

- N° Entité :
- Intérêt Patrimonial :
- Information à vérifier :
- Date de création :
- Intérêt scientifique :
- Dernière mise à jour :

ENTITES ARCHEOLOGIQUES LIEES

nature du lien	identification

OPERATIONS ARCHEOLOGIQUES LIEES

identification

PROTECTIONS ET SERVITUDES LIEES

identification

Commentaire général sur l'EA :

.....

.....



Enclos complexe

Cadastre : Parcelle 7, Section ZK, du 24/01/2007.

Lieu-dit IGN : Les Vallés

Carte IGN : 1117 O, Série bleue – Dinan-Caulnes, éd. 1994.


Coordonnées Lambert : zone 1 X = 281 350 Y = 1 093 550

Altitude NGF : 70 m

Emprise actuellement observée : 100 m X 80 m

Lors du vol du 29/06/2006, C. Bizien-Jaglin a observé un enclos complexe apparaissant en vert-foncé sur céréales parmi les traces du parcellaire du 19^e siècle.

Cet enclos ne présente aucune corrélation avec le parcellaire du cadastre du 19^e siècle.



CartoExploreur 3D - Copyright IGN - Projection Lambert II étendu / NTF - Echelle 1:25000

500 m

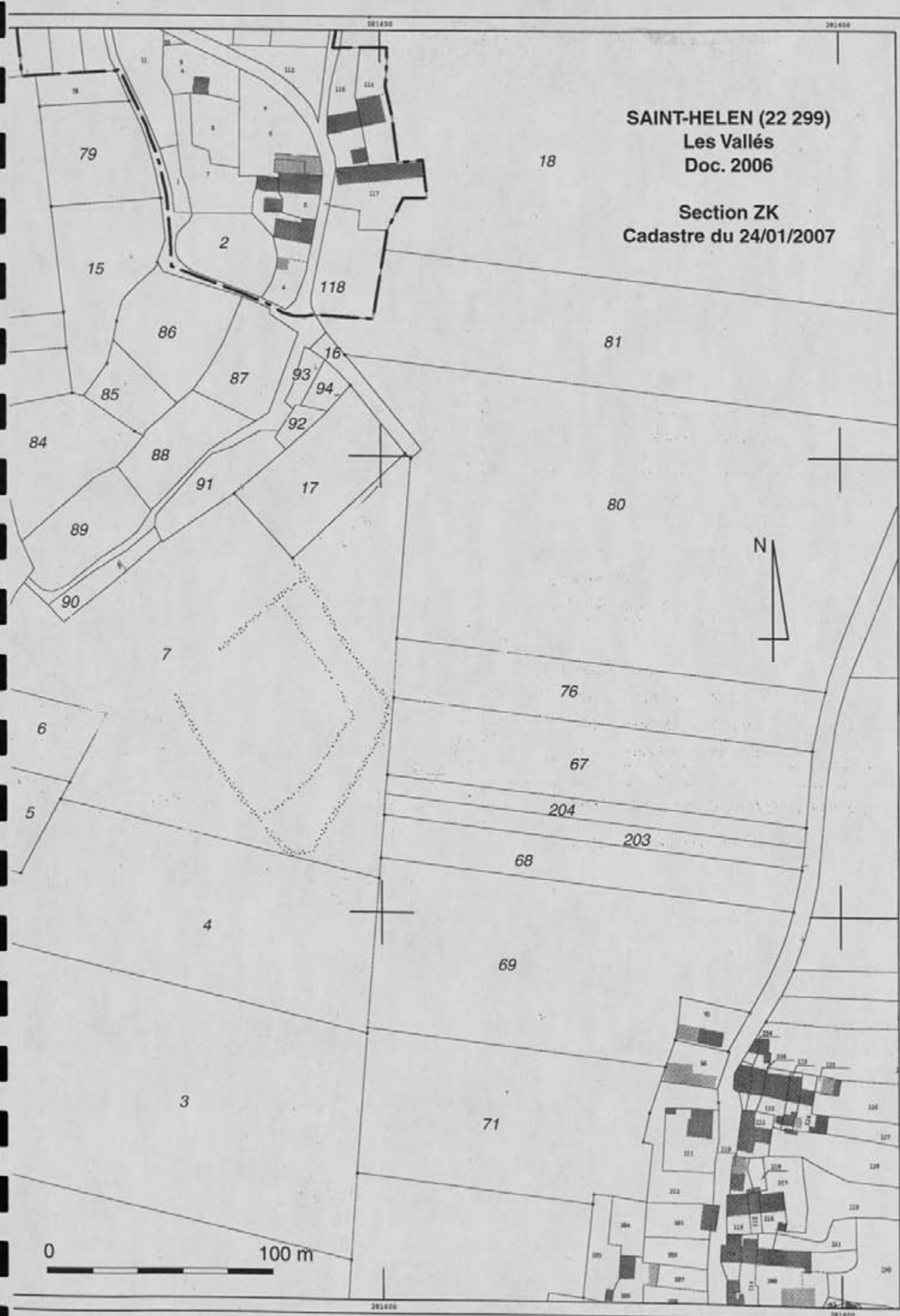
© FFRP pour les itinéraires et sentiers de randonnées GR®, GRP®, PR®

SAINT-HELEN (22 299)
Les Vallés
Doc. 2006

Section ZK
Cadastre du 24/01/2007



0 100 m



2006

SAINT-HELEN

22 299

Les Vallés

Cordonnées Lambert I
X = 281 350 Y = 1 093 550

section ZK, parcelle 7
cadastre du : 24/01/2007

Cliché du 29/06/2006



FICHE D'ENREGISTREMENT DE DECOUVERTE

LOCALISATION Département : 22 commune principale: SAINT-JUDOCÉ (22 306)

Nom : LE BOURG Lieu-dit de l'IGN et/ou adresse : LE BOURG

Commune principale	Lieu-dit du cadastre	Année	Section(s) . Parcelle (s)
Saint-Judoce		24/01/2007	B, 575, 577

Commune (s)secondaire(s)	Lieu-dit du cadastre	Année	Section (s)	Parcelle (s)

IDENTIFICATION

DESCRIPTION (les affixes 1 et 2 sont à choisir dans la liste des affixes matière, morphologie ou autre)

Structures (illimité)	Doute (?)	Affixe 1	Affixe 2	Affixe 3	Quantité
enclos		rectangulaire			
traces		rectangulaire	claire		

Commentaire sur les structures
apparaissant en vert-foncé sur céréales

INTERPRETATION (les affixes 1 et 2 sont à choisir dans la liste des affixes matière, morphologie ou autre)

Nature (limité à 2)	Affixe 1	Affixe 2	Quantité
Fondation d'un bâtiment			

Commentaire sur l'interprétation

MOBILIER Mobilier significatif (décrit et commenté) :

Contexte du mobilier : Lieu de dépôt du mobilier :

CHRONOLOGIE

Période de début :	?	siècle :	date :
Période de fin :	?	siècle :	date :

Attribution culturelle :

Commentaire sur la chronologie

x
x
x

GEOREFERENCES (Coordonnées de l'entité) :

Type de fond : **Lambert I**

Précision de l'emprise : 50 m X 70 m

X du centroïde : 282 280

Y du centroïde : 1 082 570

Z du centroïde : 36 m (NGF)

ETAT ACTUEL

Situation : ☒ plein air ☐ Grotte, abri, souterrain ☐ Immergé

Topographie	Géologie	Géomorphologie

Enfouissement (en cm) :

Détruit : OUI NON

En élévation : OUI NON

CIRCONSTANCES DE DECOUVERTE :

Année de la découverte	Circonstance de la découverte	Inventeur/informateur
23/06/2006(2)	Prospection aérienne	C. Bizien-Jaglin

SOURCES :(mentionner documents bibliographiques, archives, cartes, plans, photographies etc...) :

vedette	pages concernées
Rapport prospection-Inventaire nord de la Haute-Bretagne 2006	

Cadre réservé au SRA

- | | |
|----------------------------|--------------------------|
| • N° Entité : | • Intérêt scientifique : |
| • Intérêt Patrimonial : | • Dernière mise à jour : |
| • Information à vérifier : | |
| • Date de création : | |

ENTITES ARCHEOLOGIQUES LIEES

nature du lien	identification

OPERATIONS ARCHEOLOGIQUES LIEES

identification

PROTECTIONS ET SERVITUDES LIEES

identification

Commentaire général sur l'EA :

.....

.....

**Enclos rectangulaire
Bâtiment arasé**

Cadastre : Parcelles 575, 577, Section B, du 24/01/2007.

Lieu-dit IGN : Le Bourg

Carte IGN : 1117 O, Série bleue – Dinan-Caulnes, éd. 1994.

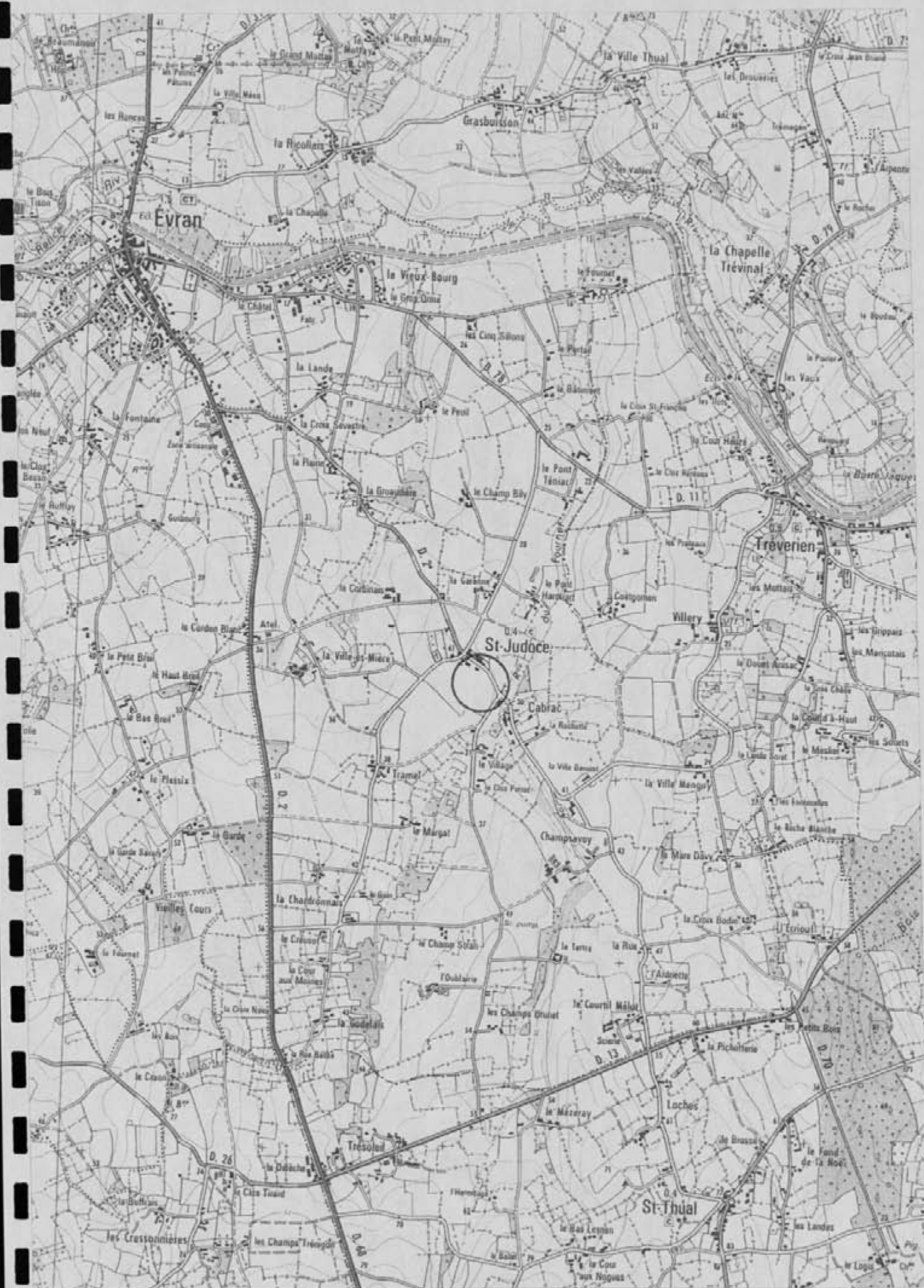
Coordonnées Lambert : zone 1 X = 282 280 Y = 1 082 570

Altitude NGF : 36 m

Emprise actuellement observée : 50 m X 70 m

Lors du vol du 23/06/2006(2), C. Bizien-Jaglin a observé un enclos rectangulaire apparaissant en vert-foncé sur céréales. A son extrémité une trace rectangulaire claire traduit la présence d'un bâtiment arasé.

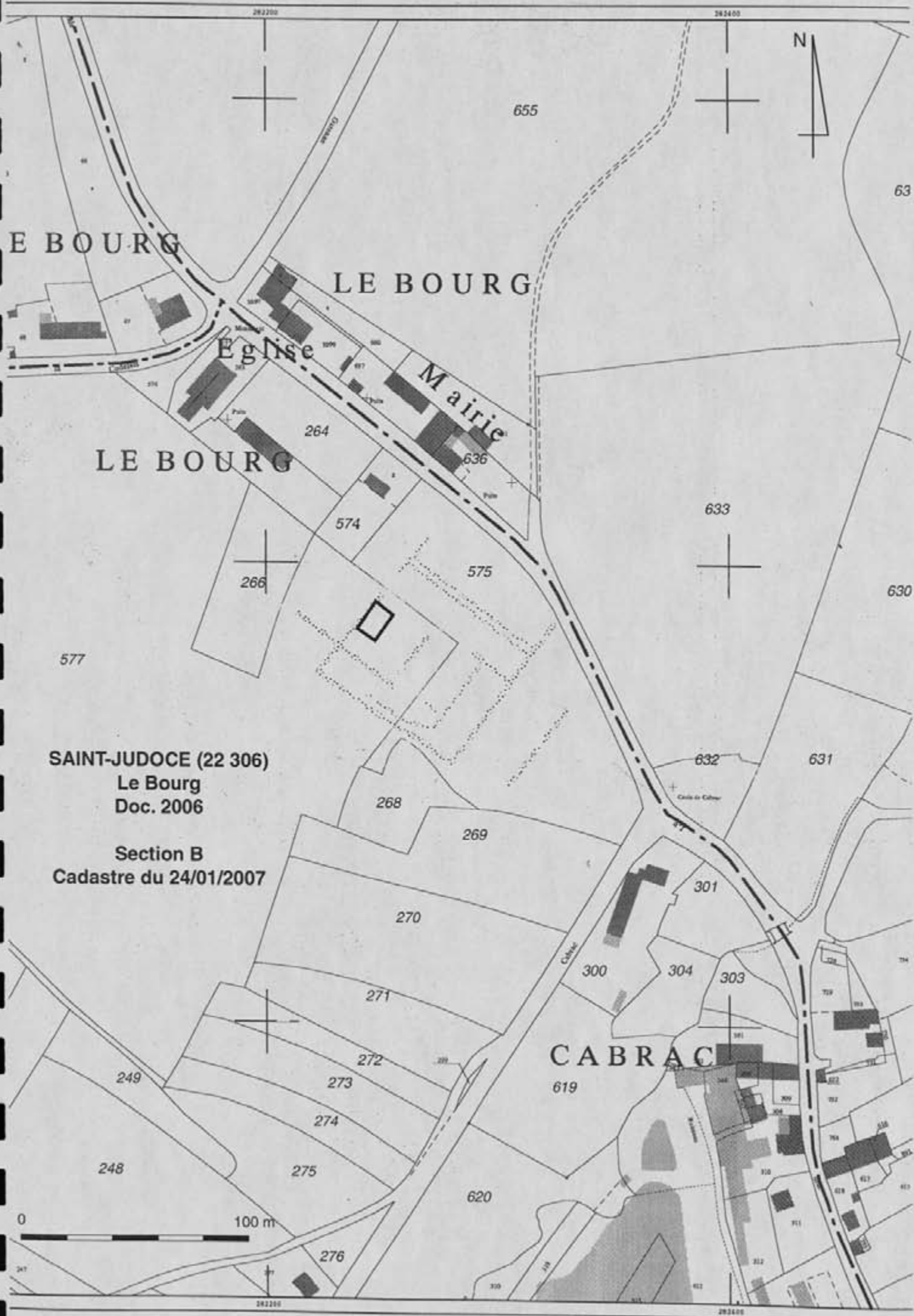
Cet enclos et le bâtiment ne présentent aucune corrélation avec le parcellaire du cadastre du 19^e siècle.



CartoExploreur 3D - Copyright IGN - Projection Lambert II étendu / NTF - Echelle 1:25000

500 m

© FFRP pour les itinéraires et sentiers de randonnée GR®, GRP®, PR®



2006

SAINT-JUDOCE

22 306

Le Bourg

Cordonnées Lambert I
X = 282 280 Y = 1 082 570

section B, parcelle 575, 577
cadastre du : 24/01/2007

Cliché du 23/06/2006(2)



FICHE D'ENREGISTREMENT DE DECOUVERTE

LOCALISATION Département : 22 commune principale: SAINT-JUDOCÉ (22 306)

Nom : LE CHAMP BILY

Lieu-dit de l'IGN et/ou adresse : LE CHAMP BILY

Commune principale	Lieu-dit du cadastre	Année	Section(s) . Parcelle (s)
Saint-Judoce	Le Champ Bily	24/01/2007	A4, A5, 484

Commune (s)secondaire(s)	Lieu-dit du cadastre	Année	Section (s)	Parcelle (s)

IDENTIFICATION

DESCRIPTION (les affixes 1 et 2 sont à choisir dans la liste des affixes matière, morphologie ou autre)

Structures (illimité)	Doute (?)	Affixe 1	Affixe 2	Affixe 3	Quantité
enclos		rectangulaire			

Commentaire sur les structures

apparaissant en vert-foncé et traces claires sur céréales

INTERPRÉTATION (les affixes 1 et 2 sont à choisir dans la liste des affixes matière, morphologie ou autre)

Nature (limité à 2)	Affixe 1	Affixe 2	Quantité

Commentaire sur l'interprétation

MOBILIER Mobilier significatif (décrit et commenté) :

Contexte du mobilier :

Lieu de dépôt du mobilier :

CHRONOLOGIE

Période de début :	?	siècle :	date :
Période de fin :	?	siècle :	date :

Attribution culturelle :

Commentaire sur la chronologie

X
X
X

GEOREFERENCES (Coordonnées de l'entité) :

Type de fond : Lambert I

Précision de l'emprise : 70 m X 60 m

X du centroïde : 282 400

Y du centroïde : 1 083 445

Z du centroïde : 29 m (NGF)

ETAT ACTUEL

Situation : ☒ plein air ☐ Grotte, abri, souterrain ☐ Immergé

Topographie	Géologie	Géomorphologie

Enfouissement (en cm) :

Détruit : OUI NON

En élévation : OUI NON

CIRCONSTANCES DE DECOUVERTE :

Année de la découverte	Circonstance de la découverte	Inventeur/informateur
23/06/2006(2)	Prospection aérienne	C. Bizien-Jaglin

SOURCES :(mentionner documents bibliographiques, archives, cartes, plans, photographies etc...) :

vedette	pages concernées
Rapport prospection-Inventaire nord de la Haute-Bretagne 2006	

Cadre réservé au SRA

- N° Entité :
- Intérêt Patrimonial :
- Information à vérifier :
- Date de création :
- Intérêt scientifique :
- Dernière mise à jour :

ENTITES ARCHEOLOGIQUES LIEES

nature du lien	identification

OPERATIONS ARCHEOLOGIQUES LIEES

identification

PROTECTIONS ET SERVITUDES LIEES

identification

Commentaire général sur l'EA :

.....

.....



Enclos rectangulaire

Cadastre : Parcelle 484, Section A4, A5, du 24/01/2007.

Lieu-dit IGN : Le Champ Bily

Carte IGN : 1117 O, Série bleue – Dinan-Caulnes, éd. 1994.


Coordonnées Lambert : zone 1 X = 282 400 Y = 1 083 445

Altitude NGF : 29 m

Emprise actuellement observée : 70 m X 60 m

Lors du vol du 23/06/2006(2), C. Bizien-Jaglin a observé un enclos rectangulaire apparaissant en vert-foncé sur céréales.

Cet enclos ne présente aucune corrélation avec le parcellaire du cadastre du 19^e siècle.



282600

282600

N

482
482

543

SAINT-JUDOCE (22 306)
Le Champ Bily
Doc. 2006

Section A4, A5
Cadastre du 24/01/2007

483
483

M P B I L Y

871

541
541

484

942
942

Champ-Bily

784
784947
947

0 100 m

282600

282600

2006

SAINT-JUDOCE

22 306

Le Champ Bily

Cordonnées Lambert I
X = 282 400 Y = 1 083 445

section A4, A5, parcelle 484
cadastre du : 24/01/2007

Cliché du 23/06/2006(2)



FICHE D'ENREGISTREMENT DE DECOUVERTE

LOCALISATION Département : 22 commune principale: SAINT-JUDOCÉ (22 306)

Nom : LE FEUIL Lieu-dit de l'IGN et/ou adresse : LE FEUIL

Commune principale	Lieu-dit du cadastre	Année	Section(s) : Parcelle (s)
Saint-Judoce	Le Feuil		A5, 241, 242, 694, 478, 479, 480

Commune (s) secondaire(s)	Lieu-dit du cadastre	Année	Section (s)	Parcelle (s)

IDENTIFICATION

DESCRIPTION (les affixes 1 et 2 sont à choisir dans la liste des affixes matière, morphologie ou autre)

Structures (illimité)	Doute (?)	Affixe 1	Affixe 2	Affixe 3	Quantité
enclos		rectangulaire	incomplet		

Commentaire sur les structures
apparaissant en vert-foncé sur céréales

INTERPRETATION (les affixes 1 et 2 sont à choisir dans la liste des affixes matière, morphologie ou autre)

Nature (limité à 2)	Affixe 1	Affixe 2	Quantité

Commentaire sur l'interprétation

MOBILIER Mobilier significatif (décrit et commenté) :

Contexte du mobilier :

Lieu de dépôt du mobilier :

CHRONOLOGIE

Période de début :	?	siècle :	date :
Période de fin :	?	siècle :	date :

Attribution culturelle :

Commentaire sur la chronologie

x
x
x

GEOREFERENCES (Coordonnées de l'entité) :

Type de fond : **Lambert I**

Précision de l'emprise : 140 m X 120 m

X du centroïde : 282 390

Y du centroïde : 1 083 880

Z du centroïde : 27 m (NGF)

ETAT ACTUEL

Situation : ☒ plein air ☐ Grotte, abri, souterrain ☐ Immergé

Topographie	Géologie	Géomorphologie

Enfouissement (en cm) :

Détruit : OUI NON

En élévation : OUI NON

CIRCONSTANCES DE DECOUVERTE :

Année de la découverte	Circonstance de la découverte	Inventeur/informateur
23/06/2006(2)	Prospection aérienne	C. Bizien-Jaglin

SOURCES :(mentionner documents bibliographiques, archives, cartes, plans, photographies etc...) :

vedette	pages concernées
Rapport prospection-Inventaire nord de la Haute-Bretagne 2006	

Cadre réservé au SRA

- | | |
|----------------------------|--------------------------|
| • N° Entité : | • Intérêt scientifique : |
| • Intérêt Patrimonial : | • Dernière mise à jour : |
| • Information à vérifier : | |
| • Date de création : | |

ENTITES ARCHEOLOGIQUES LIEES

nature du lien	identification

OPERATIONS ARCHEOLOGIQUES LIEES

identification

PROTECTIONS ET SERVITUDES LIEES

identification

Commentaire général sur l'EA :



Enclos rectangulaire incomplet

Cadastre : Parcelles 241, 242, 694, 478, 479, 480, Section A5, du .

Lieu-dit IGN : Le Feuil

Carte IGN : 1117 O, Série bleue – Dinan-Caulnes, éd. 1994.

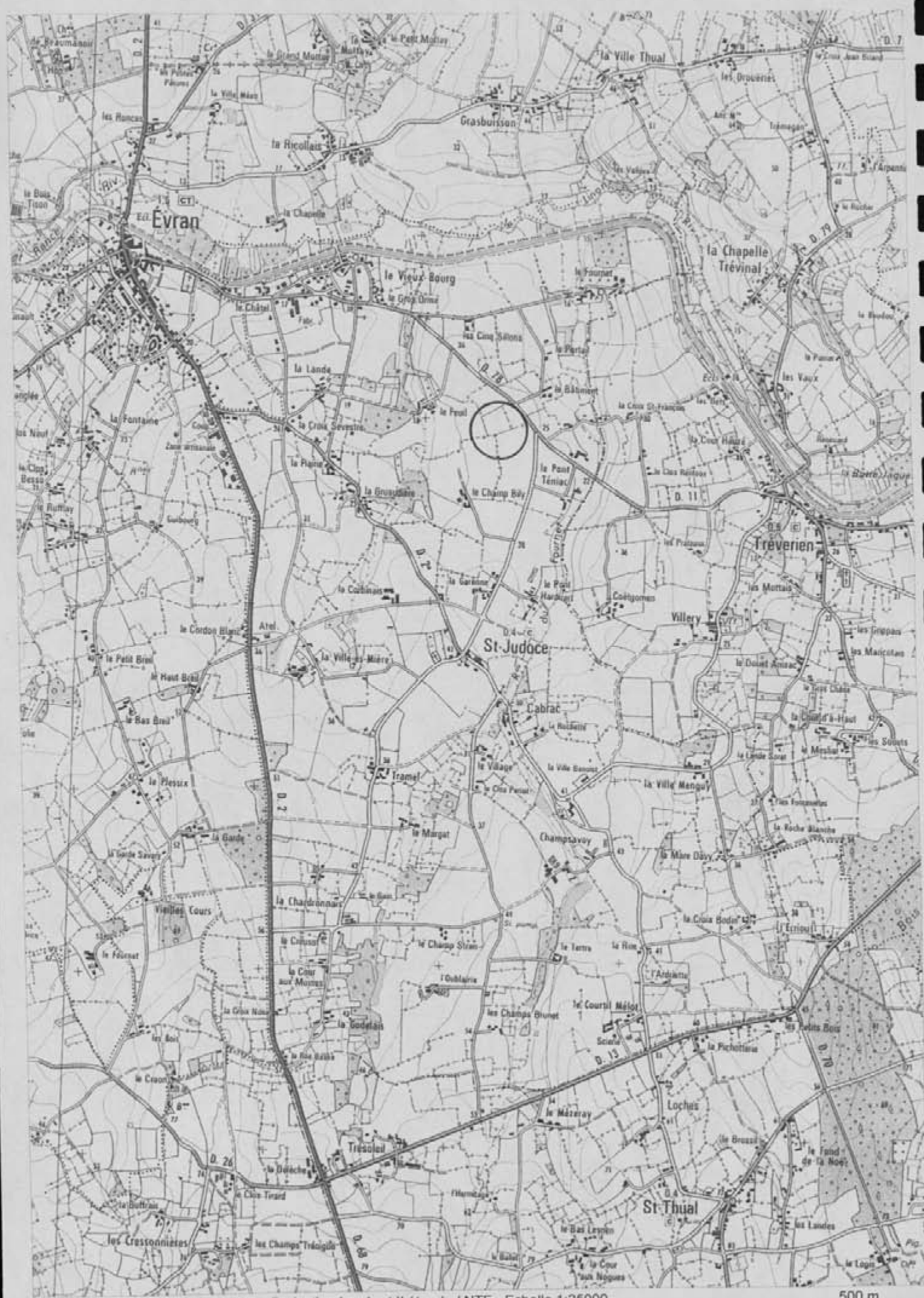
Coordonnées Lambert : zone 1 X = 282 390 Y = 1 083 880

Altitude NGF : 27 m

Emprise actuellement observée : 140 m X 120 m

Lors du vol du 23/06/2006(2), C. Bizien-Jaglin a observé un enclos rectangulaire incomplet apparaissant en vert-foncé sur céréales.

Cet enclos ne présente aucune corrélation avec le parcellaire du cadastre du 19^e siècle.





SAINT-JUDOCE (22 306)
Le Feuil
Doc. 2006

Section A5
Cadastre du 24/01/2007

2006

SAINT-JUDOCE

22 306

Le Feuil

Cordonnées Lambert I
X = 282 390 Y = 1 083 880

section A5, parcelle 241, 242, 694, 478, 479, 480
cadastre du :

Cliché du 23/06/2006(2)



FICHE D'ENREGISTREMENT DE DECOUVERTE

LOCALISATION Département : 22 commune principale: SAINT-MAUDEZ (22 315)

Nom : FONDRILLE Lieu-dit de l'IGN et/ou adresse : FONDRILLE

Commune principale	Lieu-dit du cadastre	Année	Section(s) . Parcelle (s)
Saint-Mauvez	Fondrille	24/01/2007	A, 594, 597

Commune (s)secondaire(s)	Lieu-dit du cadastre	Année	Section (s)	Parcelle (s)

IDENTIFICATION

DESCRIPTION (les affixes 1 et 2 sont à choisir dans la liste des affixes matière, morphologie ou autre)

Structures (illimité)	Doute (?)	Affixe 1	Affixe 2	Affixe 3	Quantité
enclos		carré	incomplet		

Commentaire sur les structures
apparaissant en vert-foncé sur céréales

INTERPRETATION (les affixes 1 et 2 sont à choisir dans la liste des affixes matière, morphologie ou autre)

Nature (limité à 2)	Affixe 1	Affixe 2	Quantité

Commentaire sur l'interprétation

MOBILIER Mobilier significatif (décrit et commenté) :

Contexte du mobilier :

Lieu de dépôt du mobilier :

CHRONOLOGIE

Période de début :	?	siècle :	date :
Période de fin :	?	siècle :	date :

Attribution culturelle :

Commentaire sur la chronologie

x
x
x

GEOREFERENCES (Coordonnées de l'entité) :

Type de fond : Lambert I

Précision de l'emprise : 75 m X 25 m

X du centroïde : 265 000

Y du centroïde : 1 093 100

Z du centroïde : 92 m (NGF)

ETAT ACTUEL

Situation : ☒ plein air ☐ Grotte, abri, souterrain ☐ Immergé

Topographie	Géologie	Géomorphologie

Enfouissement (en cm) :

Détruit : OUI NON

En élévation : OUI NON

CIRCONSTANCES DE DECOUVERTE :

Année de la découverte	Circonstance de la découverte	Inventeur/informateur
30/06/2006	Prospection aérienne	C. Bizien-Jaglin

SOURCES :(mentionner documents bibliographiques, archives, cartes, plans, photographies etc...) :

vedette	pages concernées
Rapport prospection-Inventaire nord de la Haute-Bretagne 2006	

Cadre réservé au SRA

- N° Entité :
- Intérêt Patrimonial :
- Information à vérifier :
- Date de création :
- Intérêt scientifique :
- Dernière mise à jour :

ENTITES ARCHEOLOGIQUES LIEES

nature du lien	identification

OPERATIONS ARCHEOLOGIQUES LIEES

identification

PROTECTIONS ET SERVITUDES LIEES

identification

Commentaire général sur l'EA :

.....

.....

Enclos carré incomplet

Cadastre : Parcelles 594, 597, Section A, du 24/01/2007.

Lieu-dit IGN : Fondrille

Carte IGN : 1016 ET, TOP 25 – Saint-Cast-Le-Guildo – Cap Fréhel, éd. 1992..

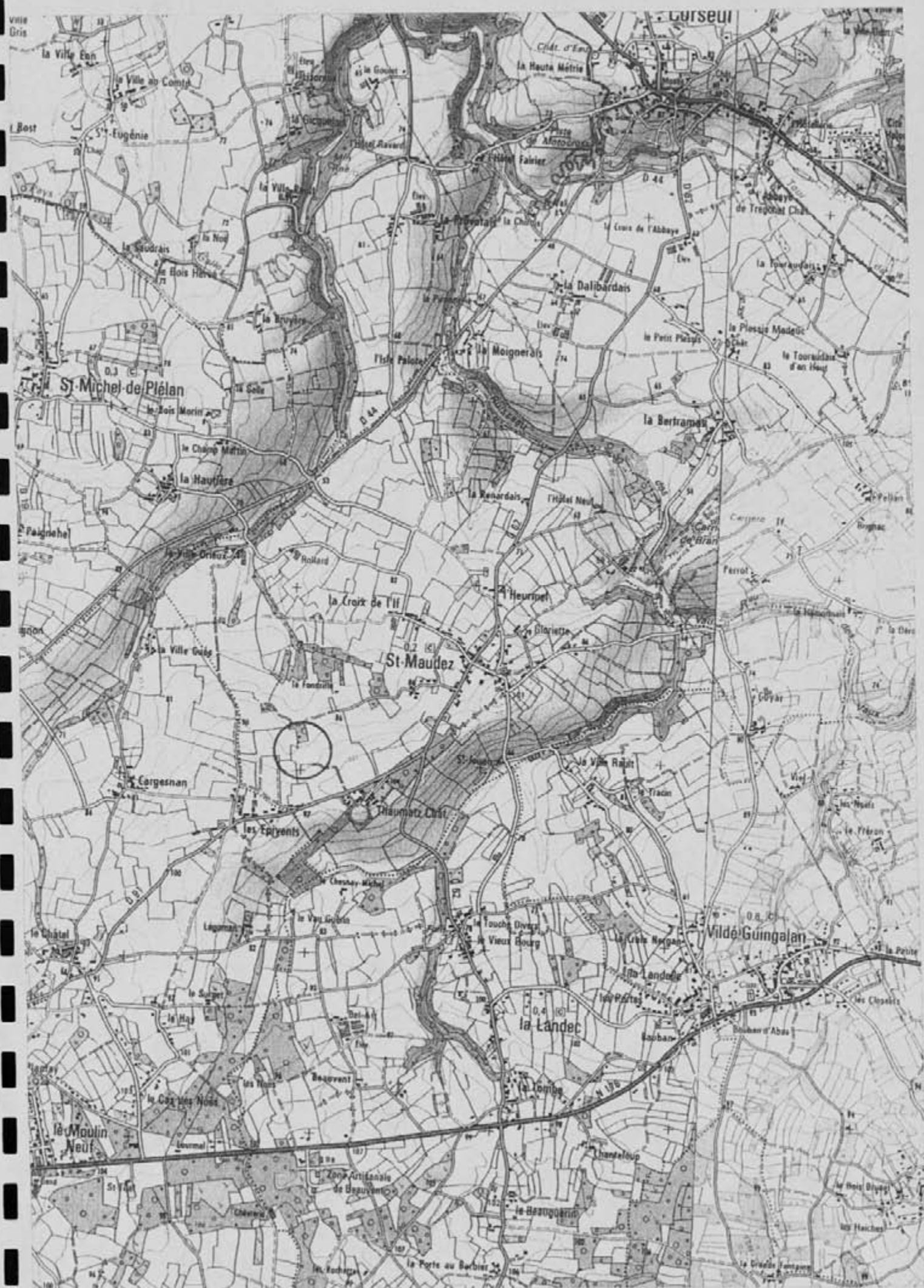
Coordonnées Lambert : zone 1 X = 265 000 Y = 1 093 100

Altitude NGF : 92 m

Emprise actuellement observée : 75 m X 25 m

Lors du vol du 30/06/2006, C. Bizien-Jaglin a observé un enclos carré incomplet apparaissant en vert-foncé sur céréales.

Cet enclos ne présente aucune corrélation avec le parcellaire du cadastre du 19^e siècle.



CartoExploreur 3D - Copyright IGN - Projection Lambert II étendu / NTF - Echelle 1:25000

500 m

© FFRP pour les itinéraires et sentiers de randonnées GR®, GRP®, PR®



2006

SAINT-MAUDEZ

22 315

Fondrille

Cordonnées Lambert I
X = 265 000 Y = 1 093 100

section A, parcelle 594, 597
cadastre du : 24/01/2007

Cliché du 30/06/2006



FICHE D'ENREGISTREMENT DE DECOUVERTE

LOCALISATION Département : 22 commune principale: SAINT-MAUDEZ (22 315)

Nom : THAUMATZ Lieu-dit de l'IGN et/ou adresse : THAUMATZ

Commune principale	Lieu-dit du cadastre	Année	Section(s) . Parcelle (s)
Saint-Mauvez	Thaumatz	24/01/2007	A, 501, 502, 504, 523,

Commune (s)secondaire(s)	Lieu-dit du cadastre	Année	Section (s)	Parcelle (s)

IDENTIFICATION

DESCRIPTION (les affixes 1 et 2 sont à choisir dans la liste des affixes matière, morphologie ou autre)

Structures (illimité)	Doute (?)	Affixe 1	Affixe 2	Affixe 3	Quantité
enclos		rectangulaire	incomplet		

Commentaire sur les structures
apparaissant en traces brunes sur céréales mures

INTERPRETATION (les affixes 1 et 2 sont à choisir dans la liste des affixes matière, morphologie ou autre)

Nature (limité à 2)	Affixe 1	Affixe 2	Quantité

Commentaire sur l'interprétation

MOBILIER Mobilier significatif (décrit et commenté) :

Contexte du mobilier : Lieu de dépôt du mobilier :

CHRONOLOGIE

Période de début :	?	siècle :	date :
Période de fin :	?	siècle :	date :

Attribution culturelle :

Commentaire sur la chronologie

X
X
X

GEOREFERENCES (Coordonnées de l'entité) :

Type de fond : Lambert I

Précision de l'emprise : 110 m X 80 m

X du centroïde : 265 500

Y du centroïde : 1 093 250

Z du centroïde : 93 m (NGF)

ETAT ACTUEL

Situation : ☒ plein air ☐ Grotte, abri, souterrain ☐ Immergé

Topographie	Géologie	Géomorphologie

Enfouissement (en cm) :

Détruit : OUI NON

En élévation : OUI NON

CIRCONSTANCES DE DECOUVERTE :

Année de la découverte	Circonstance de la découverte	Inventeur/informateur
13/07/2006	Prospection aérienne	C. Bizien-Jaglin

SOURCES :(mentionner documents bibliographiques, archives, cartes, plans, photographies etc...) :

vedette	pages concernées
Rapport prospection-Inventaire nord de la Haute-Bretagne 2006	

Cadre réservé au SRA

- | | |
|----------------------------|--------------------------|
| • N° Entité : | • Intérêt scientifique : |
| • Intérêt Patrimonial : | • Dernière mise à jour : |
| • Information à vérifier : | |
| • Date de création : | |

ENTITES ARCHEOLOGIQUES LIEES

nature du lien	identification

OPERATIONS ARCHEOLOGIQUES LIEES

identification

PROTECTIONS ET SERVITUDES LIEES

identification

Commentaire général sur l'EA :

.....

.....

Enclos rectangulaire incomplet

Cadastre : Parcelles 501, 502, 504, 523, , Section A, du 24/01/2007.

Lieu-dit IGN : Thaumatz

Carte IGN : 1016 ET, TOP 25 – Saint-Cast-Le-Guildo – Cap Fréhel, éd. 1992..

Coordonnées Lambert : zone 1 X = 265 500 Y = 1 093 250

Altitude NGF : 93 m

Emprise actuellement observée : 110 m X 80 m

Lors du vol du 13/07/2006, C. Bizien-Jaglin a observé un enclos rectangulaire incomplet apparaissant en traces brunes sur céréales mûres.

Cet enclos ne présente aucune corrélation avec le parcellaire du cadastre du 19^e siècle.





2006

SAINT-MAUDEZ

22 315

Thaumatz

Cordonnées Lambert I
X = 265 500 Y = 1 093 250

section A, parcelle 501, 502, 504, 523,
cadastre du : 24/01/2007

Cliché du 13/07/2006



FICHE D'ENREGISTREMENT DE DECOUVERTE

LOCALISATION Département : 22 commune principale: SAINT-MICHEL-DE-PLELAN (22 318)

Nom : NORD DU BOURG

Lieu-dit de l'IGN et/ou adresse : NORD DU BOURG

Commune principale	Lieu-dit du cadastre	Année	Section(s) . Parcelle (s)
Saint-Michel-de-Plélan		24/01/2007	B2, 144, 146, 147, 148

Commune (s)secondaire(s)	Lieu-dit du cadastre	Année	Section (s)	Parcelle (s)

IDENTIFICATION

DESCRIPTION (les affixes 1 et 2 sont à choisir dans la liste des affixes matière, morphologie ou autre)

Structures (illimité)	Doute (?)	Affixe 1	Affixe 2	Affixe 3	Quantité
enclos (système d')		quadrangulaire	complexe		3

Commentaire sur les structures
apparaissant en vert-foncé sur céréales
(complément d'information)

INTERPRETATION (les affixes 1 et 2 sont à choisir dans la liste des affixes matière, morphologie ou autre)

Nature (limité à 2)	Affixe 1	Affixe 2	Quantité

Commentaire sur l'interprétation

MOBILIER Mobilier significatif (décrit et commenté) :

Contexte du mobilier :

Lieu de dépôt du mobilier :

CHRONOLOGIE

Période de début :	?	siècle :	date :
Période de fin :	?	siècle :	date :

Attribution culturelle :

Commentaire sur la chronologie

x
x
x

GEOREFERENCES (Coordonnées de l'entité) :

Type de fond : Lambert I

Précision de l'emprise : 400 m X 200 m

X du centroïde : 263 595

Y du centroïde : 1 095 685

Z du centroïde : 64 m (NGF)

ETAT ACTUEL

Situation : ☒ plein air ☐ Grotte, abri, souterrain ☐ Immergé

Topographie	Géologie	Géomorphologie

Enfouissement (en cm) :

Détruit : OUI NON

En élévation : OUI NON

CIRCONSTANCES DE DECOUVERTE :

Année de la découverte	Circonstance de la découverte	Inventeur/informateur
30/06/2006	Prospection aérienne	C. Bizien-Jaglin

SOURCES : (mentionner documents bibliographiques, archives, cartes, plans, photographies etc...) :

vedette	pages concernées
Rapport prospection-Inventaire nord de la Haute-Bretagne 2006 Bizien-Jaglin C., 2004 = Chronique de prospection 2003 dans le nord de la Haute-Bretagne, dans Dossiers du Ce.R.A.A., 28, 2004.	

Cadre réservé au SRA

- N° Entité :
- Intérêt Patrimonial :
- Information à vérifier :
- Date de création :
- Intérêt scientifique :
- Dernière mise à jour :

ENTITES ARCHEOLOGIQUES LIEES

nature du lien	identification

OPERATIONS ARCHEOLOGIQUES LIEES

identification

PROTECTIONS ET SERVITUDES LIEES

identification

Commentaire général sur l'EA :

.....

.....



**Système d'enclos quadrangulaires et complexes
(complément d'information)**

Cadastre : Parcelles 144, 146, 147, 148, Section B2, du 24/01/2007.

Lieu-dit IGN : Nord du Bourg

Carte IGN : 1016 ET, TOP 25 – Saint-Cast-Le-Guildo – Cap Fréhel, éd. 1992..

Coordonnées Lambert : zone 1 X = 263 595 Y = 1 095 685

Altitude NGF : 64 m

Emprise actuellement observée : 400 m X 200 m

Lors du vol du 30/06/2006, C. Bizien-Jaglin a observé un complément d'information autour d'un enclos déjà signalé en 2003. Les traces partielles de trois autres enclos rectangulaires sont nettement visibles au nord.

Cet ensemble ne présente aucune corrélation avec le parcellaire du cadastre du 1827.

Bibliographie :

Bizien-Jaglin C., 2004 = Chronique de prospection 2003 dans le nord de la Haute-Bretagne, dans Dossiers du Ce.R.A.A., 28, 2004.



CartoExploreur 3D - Copyright IGN - Projection Lambert II étendu / NTF - Echelle 1:25000

© FFRP pour les itinéraires et sentiers de randonnées GR®, GRP®, PR®

500 m



SAINT-MICHEL-DE-PLELAN (22 318)
Nord du Bourg
Doc. 2006

Section B2
Cadastre du 24/01/2007

0 50 m

2006

SAINT-MICHEL-DE-PLELAN

22 318

Nord du Bourg

Cordonnées Lambert I
X = 263 595 Y = 1 095 685

section B2, parcelle 144, 146, 147, 148
cadastre du : 24/01/2007

Cliché du 30/06/2006



FICHE D'ENREGISTREMENT DE DECOUVERTE

LOCALISATION Département : 22 commune principale: SAINT-POTAN (22 323)

Nom : LA ROCHE Lieu-dit de l'IGN et/ou adresse : LA ROCHE

Commune principale	Lieu-dit du cadastre	Année	Section(s) . Parcelle (s)
Saint-Potan	La Roche	24/01/2007	ZD, 40

Commune (s) secondaire(s)	Lieu-dit du cadastre	Année	Section (s)	Parcelle (s)

IDENTIFICATION

DESCRIPTION (les affixes 1 et 2 sont à choisir dans la liste des affixes matière, morphologie ou autre)

Structures (illimité)	Doute (?)	Affixe 1	Affixe 2	Affixe 3	Quantité
levée		terre	pierre		

Commentaire sur les structures

Sur les indications de Monsieur et Madame Robert puis sur celle de Jacques-henri Clément , nous avons visité le bois situé près du lieu-dit la Roche en Saint-Potan.

INTERPRETATION (les affixes 1 et 2 sont à choisir dans la liste des affixes matière, morphologie ou autre)

Nature (limité à 2)	Affixe 1	Affixe 2	Quantité
motte, retranchement			

Commentaire sur l'interprétation

D'après une étude documentaire, menée par Jacques-Henri Clément sur des actes notariés de l'ancien régime, ce site correspond à la place-forte de Islan dépendant au XVI^e siècle de la baronnie de la Hunnaudaye. Ce site boisé est implanté sur un eperon rocheux dominant la vallée. Le bois abrite des structures terroyées qu'il reste encore à relever. Il ne s'agit pas d'une motte type mais de l'utilisation d'un relief naturellement escarpé. Un premier plateau d'environ 50 m de diamètre est entouré d'un levée de terre. A flanc de colline un deuxième plateau plus élevé et plus restreint présente le même type d'aménagement. L'ensemble est fortement perturbé par des carrières et des dépôts de gravats.

MOBILIER Mobilier significatif (décrit et commenté) :

Contexte du mobilier :	Lieu de dépôt du mobilier :
------------------------	-----------------------------

CHRONOLOGIE

Période de début :	?	siècle :	date :
Période de fin :	?	siècle :	date :

Attribution culturelle :

Commentaire sur la chronologie

x
x
x

GEOREFERENCES (Coordonnées de l'entité) :

Type de fond : Lambert I

Précision de l'emprise :

X du centroïde : 260 070

Y du centroïde : 1 106 300

Z du centroïde : 36 m (NGF)

ETAT ACTUEL

Situation : ☒ plein air ☐ Grotte, abri, souterrain ☐ Immergé

Topographie	Géologie	Géomorphologie

Enfouissement (en cm) :

Détruit : OUI NON

En élévation : OUI NON

CIRCONSTANCES DE DECOUVERTE :

Année de la découverte	Circonstance de la découverte	Inventeur/informateur
2006	Prospection pedestre	J.-H. Clément et M et Ma Robert

SOURCES : (mentionner documents bibliographiques, archives, cartes, plans, photographies etc...) :

vedette	pages concernées
Rapport prospection-Inventaire nord de la Haute-Bretagne 2006	

Cadre réservé au SRA

- N° Entité :
- Intérêt Patrimonial :
- Information à vérifier :
- Date de création :
- Intérêt scientifique :
- Dernière mise à jour :

ENTITES ARCHEOLOGIQUES LIEES

nature du lien	identification

OPERATIONS ARCHEOLOGIQUES LIEES

identification

PROTECTIONS ET SERVITUDES LIEES

identification

Commentaire général sur l'EA :

.....

.....



Structure terroyée
Motte, retranchement probable

Cadastre : Parcelle 40, Section ZD, du 24/01/2007.

Lieu-dit IGN : La Roche

Carte IGN : 1016 ET, TOP 25 – Saint-Cast-Le-Guildo – Cap Fréhel, éd. 1992..

Coordonnées Lambert : zone 1 X = 260 070 Y = 1 106 300

Altitude NGF : 36 m

Emprise actuellement observée : 50 m X 50 m estimé

Sur les indications de Monsieur et Madame Robert puis sur celle de Jacques-henri Clément , nous avons visité le bois situé près du lieu-dit la Roche en Saint-Potan.

D'après une étude documentaire, menée par Jacques-Henri Clément sur des actes notariés de l'ancien régime, ce site correspond à la place-forte de Islan dépendant au XVI^e siècle de la baronnie de la Hunnaudaye.

Ce site boisé est implanté sur un eperon rocheux dominant la vallée. Le bois abrite des structures terroyées qu'il reste encore à relever. Il ne s'agit pas d'une motte type mais de l'utilisation d'un relief naturellement escarpé. Un premier plateau d'environ 50 m de diamètre est entouré d'un levée de terre. A flanc de colline un deuxième plateau plus élevé et plus restreint présente le même type d'aménagement. L'ensemble est fortement perturbé par des carrières et des dépôts de gravats.



CartoExploreur 3D - Copyright IGN - Projection Lambert II étendu / NTF - Echelle 1:25000

500 m

© FFRP pour les itinéraires et sentiers de randonnées GR®, GRP®, PR®



53

ZD

4

40

58

22 323 000 8
SAINT-POTAN (22 323)
Island
Doc. 2006

Section ZD
Cadastre du 24/01/2007

0 100 m

LA MOTTE D'ISLAN EN SAINT-PÔTAN

Notes Historiques :

A environ 1,5 km, au nord-est du bourg de Saint-Pôtan, près du lieu-dit la Roche, où un espace de loisirs a été récemment aménagé autour de l'ancien moulin et étang du dit lieu, se trouve un bosquet clairsemé de landes et broussailles. En ce lieu bien perturbé par d'anciennes extractions de sables et de dépôts de gravats, subsistent les quelques vestiges d'une ancienne place-forte, la motte d'Island. En 1827, le plan cadastral et son état de sections indiquent que le « tertre d'Iseran » (C.2-350) était alors couvert de lande ; dans le vallon, à l'ouest, en contrebas, le moulin de la Roche et sa rivière, jouxtait une chênaie appelée « sous les châteaux » (C.2-604), bordant les maisons de la Roche, dont plusieurs parcelles évoquaient les anciennes garennes (voir plan). Quelques pièces notariées de l'Ancien Régime évoquent ces lieux bien méconnus.

L'aveu rendu le 2 novembre 1570, par René Tournemine, chevalier de l'Ordre du Roi, seigneur de la Guerche et du Homet, baron de la Hunaudaye et sire de Montafilant, Plancoët, le Chemin-Chaussée et Vicomté de Pléhérel, indique que la baronnie de la Hunaudaye possédait cinq place-fortes dont l'une, le château de la Hunaudaye était en bon état tandis que les quatre autres : le château de Plancoët, la motte de Coron, la motte d'Island et la tour de Montbran étaient alors en ruine (A.D. 22, 1 E-1831, F°80).

Le lieu d'Island relevait de la seigneurie de Plancoët où il figure dans les titres de la baronnie de la Hunaudaye, pour la paroisse de Saint-Pôtan. Peu après 1421, Jacques de Dinan-Montafilant avait reçu comme cadeau du duc Jean V, la seigneurie de Plancoët en égard à son alliance suite à l'attentat de Champtoceaux organisé par les Penthievre en 1420 ; le duc ayant demandé à Guillaume de Montauban, le maître de Plancoët, du parti français et soupçonné, à tort ou à raison, d'avoir soutenu ces derniers, de lui céder le fief pour 15 000 écus d'or.

Le 3 juillet 1499 François de Laval, seigneur de Châteaubriant, de Montafilant, de Candé, de Derval et de Malestroit, fournit à la seigneurie de Lamballe, minu pour le rachat de Françoise de Dinan, comtesse de Laval, dame de Vitré, de Châteaubriant et de Montafilant, sa mère, décédée le 3 janvier 1498. Françoise de Dinan, fille unique de Jacques de Dinan et de Catherine de Rohan, née le 20 novembre 1436. Elle fut mariée à Gilles de Bretagne puis à la mort de ce dernier, elle épousa en 1451, Guy XIV, comte de Laval. La motte n'y est pas évoquée car elle devait être probablement déjà en ruine, cependant le lieu est ainsi décrit : « Item, pour les pâturages des terres près la garenne de Island, qui appartenait à la dite dame (de Dinan), au temps de son dit décès, contenant en fonds d'héritages, 3 journaux de terre ou environ, habitant d'une part à l'échaussée du moulin à eau de Island, d'autre au ruisseau qui descend de l'étang du dit moulin en la rivière de Dieuduy, affermé par an, 5 boisseaux froment, mesure prédite de Plancoët ... Item, les bois taillis et garenne du dit lieu de Island, contenant en fond d'héritage, 35 journaux ou environ, habitant d'une part au chemin par lequel l'on va de Saint Postan à la Ville Moaye (Ville-Moi), d'autre au chemin par lequel l'on va de la Ville Egant au dit lieu de la Ville Moaye. Auquel bois y a un étang et retenue de eau pour s'ier au dit moulin de Island et est coupé le dit bois en 18 ans, une fois et fut faite la dernière coupe d'icelui bois, 3 ans a et à cause d'icelle garenne et bois taillis, la dite dame et ses prédécesseurs étaient en possession de y mettre et instituer garennier et garde, des demeurants de Saint Postan qui étaient francs et exempts de fouages et tailles » (A.D. 22, 1 E-1831, F°8v°).

Quelques décennies plus tard, Claude d'Annebaud, rendit aveu pour la baronnie de la Hunaudaye le 23 janvier 1547. Ce personnage, chevalier de l'Ordre du Roi, son lieutenant et gouverneur en Normandie, amiral de France, fut le troisième mari de Françoise Tournemine, fille de Georges, baron de Rais et de la Hunaudaye, déjà veuve en premières nocces de Pierre de Laval en 1541, fils de François de Laval et petit-fils de Guy XIV de Laval. Parmi les choses qu'il déclarait en Saint-Pôtan, il y avait « moulin, étang, terres, prés, pâturages environ du dit moulin et bois d'Island, contenant environ 4 journaux, plus joignant à la dite garenne, d'autre au chemin à aller de Saint Postan au Guildo ; auquel moulin sont sujets les hommes estagiers étant en la dite paroisse, quels moulin et pâturages valent par communs ans, 6 mines de froment, mesure de Plancoët, avec rendition à grenier outre les vins ... Item, les bois taillis et garennes du dit lieu d'Island, contenant en fond d'héritage, environ 6 journaux, joignant au chemin dernier déclaré, d'autre au chemin à aller de la Ville Egant à la Ville Moyt (Ville-Moi) et à cause de ce y a un garennier, franc de tous subsides royaux » (A.D.22, 1 E-131, F°69).

En 1570, l'aveu de René Tounemine indique les « moulin à eau, étang, terres, prés et pâturages des environs du dit moulin, appelés le moulin et bois de Islan, contenant environ 4 journaux et plus, joignant à la dite garenne et d'autre au chemin qui va de Saint Postan au Guildo, auquel sont sujets de suivre les hommes estagiers de la dite paroisse et autres sous la banlieue et peut valoir communs ans, avec le dit pâturage, 6 mines de froment, mesure de Plancoët, rendues à grenier. Item, le bois taillis et garennes du dit Islan, contenant en fond d'héritage, 6 journaux, joignant au chemin dernier déclaré et d'autre au chemin qui va de la Ville G... à la Ville Moy. Et à cause de ce qu'il y a un garennier ou forestier, franc de tous subsides royaux » (A.D.22, 1 E-1831, f°68).

Au début du XVIII^{ème} siècle, Jean Sévère, sire comte de Rieux, marquis d'Ouessant, baron des baronnies de la Hunaudaye, Montafilant, Plancoët, le Chemin-Chaussé, vicomté de Pléhérel, Châteaubriant en Planguenoual, les Vauciers en Pléneuf et Plémy près Moncontour et autres lieux, rendit aveu rendu les 24 et 27 décembre 1728. La description des lieux est ainsi faite : « le moulin à eau, étang, pré, pâturage d'Iselan, avec le bois taillis et garenne du dit lieu d'Iselan et terre en dépendant sont aujourd'hui afféagées au sieur propriétaire de Galinée, 150 livres par chacun an et à cause de ce, il y a un garennier ou forestier, franc de tous subsides royaux » (A.D.22, 1 E-169).

Ainsi, dans le détail des titres, la mention de place-forte n'est donc signalée que dans l'aveu de 1570. Cependant, un acte notarié du milieu du XVII^{ème} siècle, indique que les murailles du château étaient encore visibles à cette époque. Un contrat d'afféagement du moulin de la Roche d'Iselan, daté du 23 mai 1648, fut passé entre Jean Emmanuel de Rieux, chef de nom et d'armes des Rieux, marquis d'Assérac et Jeanne Pélagie de Rieux, son épouse, en leur nom et comme curateurs de René François de Rieux, seigneur comte de Châteauneuf, frère de cette dernière, tous deux enfants héritiers de Guy de Rieux et de Catherine de Rosmadec, en leur vivant, seigneur et dame, comte et comtesse de Châteauneuf et des baronnies de la Hunaudaye, Montafilant et Plancoët, demeurant alors au château de Rancouet, paroisse d'Herbignac, évêché de Nantes et Jean de Bréhant, seigneur de Galinée et du Plessix-Mauron. L'ensemble était ainsi décrit : « le moulin de la Roche d'Yzelan, maison et logement d'icelui, distroit et suite du dit moulin, au terme de la coutume, étang, bief et toutes autres appartenances et dépendances. Item, un pré joignant lescouaille du sus-dit moulin ; le clos au dessus s'entre joignant. Davantage, le clos de la petite Garenne, joignant le précédent fors qu'il y a un petit chemin et venelle entre deux, contenant le tout par fond, 7 journaux de terre ou environ, joignant d'une part au chemin qui conduit de Saint Postan au Guildo, d'autre part aux communs du tertre d'Yzelan et à terre d'écuyer Pierre Bouan, sieur de la Brouxe. Davantage, un tenant de terre en bois taillis, vulgairement appelé la garenne d'Yzelan, en l'enclos duquel sont des murailles et emplacement de maison appelés le château d'Yzelan et outre un clos y joignant et adjacent nommé les Clozeaux, le tout en un seul tenant et contient par fond d'héritage 14 journaux de terre ou environ, avec les fossés et clôtures à l'entour, joignant d'un côté au grand chemin conduisant du bourg de Saint Postan au port et havre du Guildo, d'autre côté au chemin qui conduit de la maison du Prémorvan, à terre d'écuyer Claude Tranchand, sieur du Vau Gouello, ...etc.. » Le dit bail, fait pour six ans, moyennant 150 livres de rente par an, payable à la Saint-Michel (A.D.22, 1 E-1835).

Au milieu du XVI^{ème} siècle, curieusement ces biens sont en main de la cour de Lamballe. En effet, le 24 avril 1563, un bail à ferme des bois, garennes et franchises de Liselan en Saint-Pôtan, appartenant alors à la cour de Lamballe fut ordonné par Jean Rabel, sieur de Créhen, procureur de Lamballe et en présence de Jean Le Begaczoux, substitut du receveur général de Lamballe ; Christophe Degaël étant le sergent chargé des bannies. Guyon Bouan, sieur de la Briantais en Saint-Pôtan, le prit pour 5 quarts de froment, mesure de Plancoët, par an (A.D.22, 1 E-362, paroisse de Saint-Pôtan).

A SUIVRE

FICHE D'ENREGISTREMENT DE DECOUVERTE

LOCALISATION Département : 22 commune principale: SAINT-POTAN (22 323)

Nom : LA GRIGNARDAIS Lieu-dit de l'IGN et/ou adresse : LA GRIGNARDAIS

Commune principale	Lieu-dit du cadastre	Année	Section(s) . Parcelle (s)
Saint-Potan	La Grignardais	24/01/2007	ZP, 45

Commune (s)secondaire(s)	Lieu-dit du cadastre	Année	Section (s)	Parcelle (s)

IDENTIFICATION

DESCRIPTION (les affixes 1 et 2 sont à choisir dans la liste des affixes matière, morphologie ou autre)

Structures (illimité)	Doute (?)	Affixe 1	Affixe 2	Affixe 3	Quantité
traces		circulaire			

Commentaire sur les structures

Jacque-Henri Clément a signalé des indications de l'ancien cadastre. Il s'agit d'une parcelle circulaire associée à des microtoponymes significatifs : "la Butte, la chaussée". Des taillis sont signalés sur la parcelle circulaire alors que celle qui l'entoure est en prairie. L'ensemble pourrait correspondre à une motte. Une visite du site n'a permis aucune reconnaissance matérielle. Le terrain, en prairie est inprospectable. Aucun relief significatif n'y est présent. Cependant la proximité immédiate des bâtiments d'une exploitation agricole pourrait expliquer la disparition des structures en élévation. Le site localisé en bordure d'un cour d'eau est tout à fait recevable.

INTERPRETATION (les affixes 1 et 2 sont à choisir dans la liste des affixes matière, morphologie ou autre)

Nature (limité à 2)	Affixe 1	Affixe 2	Quantité
motte			

Commentaire sur l'interprétation

MOBILIER Mobilier significatif (décrit et commenté) :

Contexte du mobilier :

Lieu de dépôt du mobilier :

CHRONOLOGIE

Période de début :	?	siècle :	date :
Période de fin :	?	siècle :	date :

Attribution culturelle :

Commentaire sur la chronologie

x
x
x

Motte probable

Cadastre : Parcelle 45, Section ZP, du 24/01/2007.

Lieu-dit IGN : La Grignardais

Carte IGN : 1016 ET, TOP 25 – Saint-Cast-Le-Guildo – Cap Fréhel, éd. 1992..

Coordonnées Lambert : zone 1 X = 256 800 Y = 1 103 880

Altitude NGF : 54 m

Emprise actuellement observée : environ 20 m de diamètre

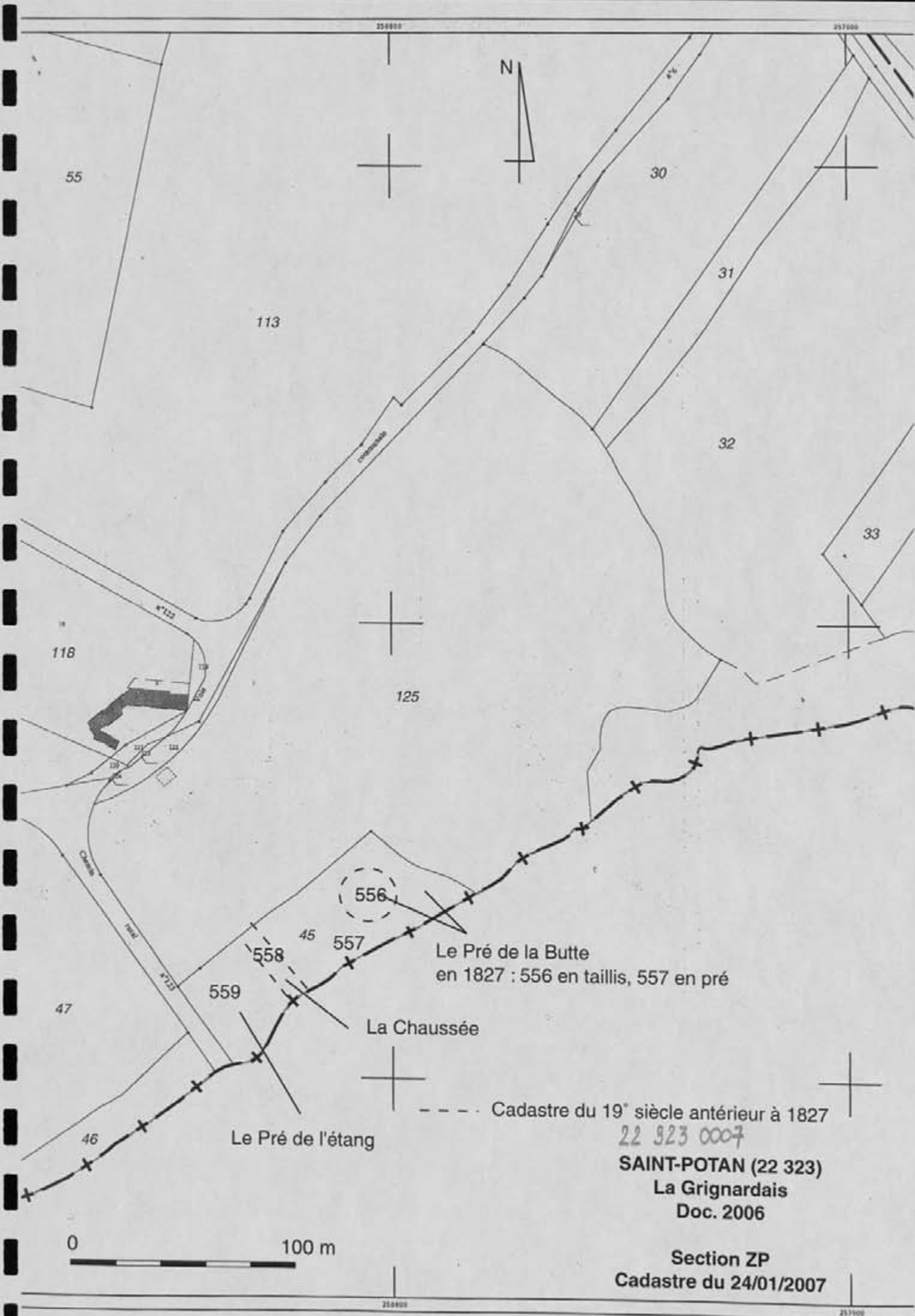
Jacque-Henri Clément a signalé des indications de l'ancien cadastre. Il s'agit d'une parcelle circulaire associée à des microtoponymes significatifs : "la Butte, la chaussée". Au 19^e siècle, des taillis sont signalés sur la parcelle circulaire alors que celle qui l'entoure est en prairie. L'ensemble pourrait correspondre à une motte. Une visite du site n'a permis aucune reconnaissance matérielle. Le terrain, en prairie est inprospectable. Aucun relief significatif n'y est présent. Cependant la proximité immédiate des bâtiments d'une exploitation agricole pourrait expliquer la disparition des structures en élévation. Le site localisé en bordure d'un cours d'eau est tout à fait recevable.



CartoExplorateur 3D - Copyright IGN - Projection Lambert II étendu / NTF - Echelle 1:25000

© FFRP pour les itinéraires et sentiers de randonnées GR®, GRP®, PR®

500 m



FICHE D'ENREGISTREMENT DE DECOUVERTE

LOCALISATION Département : 22 commune principale: TREMEUR (22 369)

Nom : LA BENATE Lieu-dit de l'IGN et/ou adresse : LA BENATE

Commune principale	Lieu-dit du cadastre	Année	Section(s) . Parcelle (s)
Trémeur	La Benate	1998	ZO et ZH, 54, 136, 197, 14, 7, 8,

Commune (s)secondaire(s)	Lieu-dit du cadastre	Année	Section (s)	Parcelle (s)

IDENTIFICATION

DESCRIPTION (les affixes 1 et 2 sont à choisir dans la liste des affixes matière, morphologie ou autre)

Structures (illimité)	Doute (?)	Affixe 1	Affixe 2	Affixe 3	Quantité
enclos		rectangulaire			

Commentaire sur les structures
apparaissant en vert-foncé sur céréales
(complément d'information)

INTERPRETATION (les affixes 1 et 2 sont à choisir dans la liste des affixes matière, morphologie ou autre)

Nature (limité à 2)	Affixe 1	Affixe 2	Quantité

Commentaire sur l'interprétation

MOBILIER Mobilier significatif (décrit et commenté) :

Contexte du mobilier :

Lieu de dépôt du mobilier :

CHRONOLOGIE

Période de début :	?	siècle :	date :
Période de fin :	?	siècle :	date :

Attribution culturelle :

Commentaire sur la chronologie

x
x
x

**Enclos rectangulaire
(complément d'information)**

Cadastre : Parcelles 54, 136, 197, 14, 7, 8, 13a, Section ZO et ZH, du 1998.

Lieu-dit IGN : La Bénate

Carte IGN : 1017 Est, Broons, 1993.

Coordonnées Lambert : zone 1 X = 258 450 Y = 1 082 500

Altitude NGF : 80m

Emprise actuellement observée : 150 m X 150 m

Lors du vol du 01/09/2006, C. Bizien-Jaglin a observé un complément de tracé sur ce vaste enclos rectangulaire partiellement signalé dès 1991. Les fossés apparaissent en vert-foncé sur céréales.

Cet enclos ne présente aucune corrélation avec le parcellaire du cadastre du 19^e siècle.

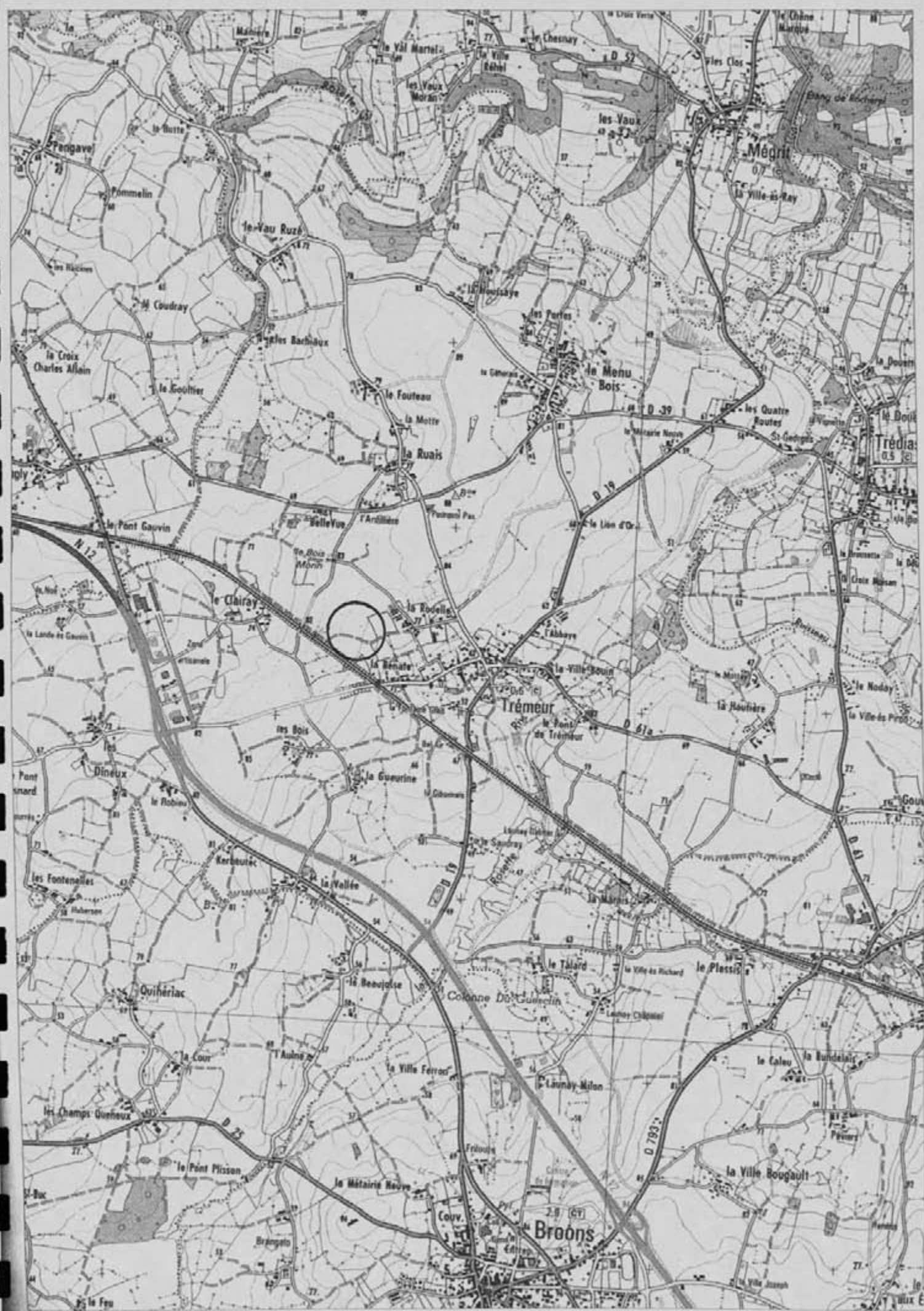
Bibliographie :

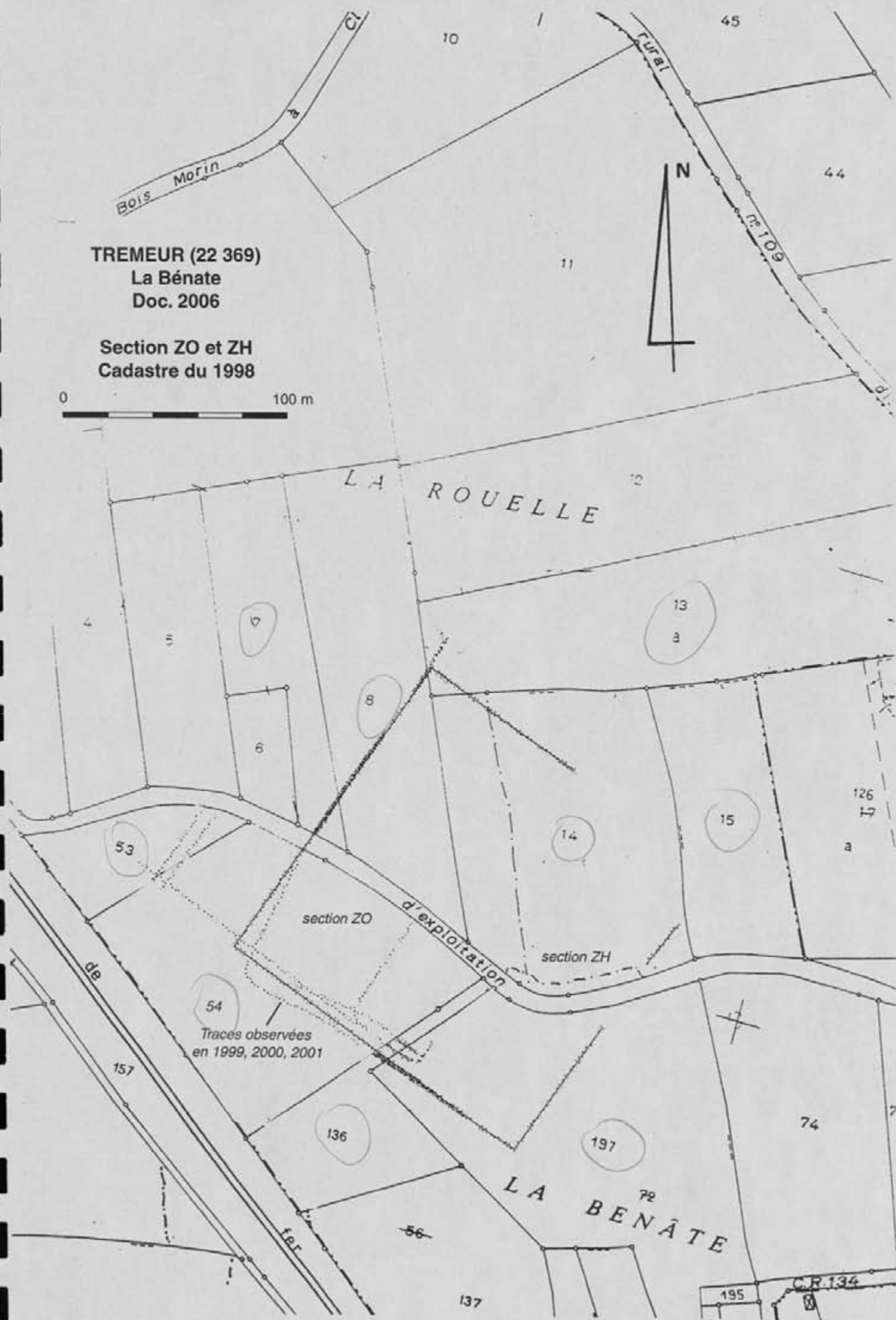
Langouët L., Faguet G., Andlauer L., 1991 = Chronique de prospection archéologique 1991 en Haute-Bretagne et Basse-Normandie, dans Dossiers du Ce.R.A.A., 19, 1991, p. 65-100.

Bizien-Jaglin C., 1999 = Chronique de prospection 1998 dans le nord de la Haute-Bretagne, dans Dossiers du Ce.R.A.A., 27, 1999, p. 65-86.

Bizien-Jaglin C., Bliard V., 2000 = Chronique de prospection 1999 dans le nord de la Haute-Bretagne et le sud de la Basse-Normandie, dans Dossiers du Ce.R.A.A., 28, 2000, p. 47-74.

Bizien-Jaglin C., 2002 = Chronique de prospection 2001 dans le nord de la Haute-Bretagne et le sud de la Basse-Normandie, dans Dossiers du Ce.R.A.A., 30, 2002, p. 59-78.



Section ZO et ZH
Cadastre du 1998

2006

TREMEUR

22 369

La Bénate

Cordonnées Lambert I
X = 258 450 Y = 1 082 500

section ZO et ZH, parcelle 54, 136, 197, 14, 7, 8, 13a
cadastre du : 1998

Cliché du 01/09/2006



FICHE D'ENREGISTREMENT DE DECOUVERTE

LOCALISATION Département : 22 commune principale: TREMEUR (22 369)

Nom : LES BOIS

Lieu-dit de l'IGN et/ou adresse : LES BOIS

Commune principale	Lieu-dit du cadastre	Année	Section(s) . Parcelle (s)
Trémeur	Les Bois	1998	ZO, 43, 44, 47

Commune (s)secondaire(s)	Lieu-dit du cadastre	Année	Section (s)	Parcelle (s)

IDENTIFICATION

DESCRIPTION (les affixes 1 et 2 sont à choisir dans la liste des affixes matière, morphologie ou autre)

Structures (illimité)	Doute (?)	Affixe 1	Affixe 2	Affixe 3	Quantité
enclos		curvilinéaire			

Commentaire sur les structures
apparaissant en vert-foncé sur céréales
(complément d'information)

INTERPRETATION (les affixes 1 et 2 sont à choisir dans la liste des affixes matière, morphologie ou autre)

Nature (limité à 2)	Affixe 1	Affixe 2	Quantité

Commentaire sur l'interprétation

MOBILIER Mobilier significatif (décrit et commenté) :

Contexte du mobilier :

Lieu de dépôt du mobilier :

CHRONOLOGIE

Période de début :	?	siècle :	date :
Période de fin :	?	siècle :	date :

Attribution culturelle :

Commentaire sur la chronologie

x
x
x

GEOREFERENCES (Coordonnées de l'entité) :

Type de fond : **Lambert I**

Précision de l'emprise : 140 m X 160 m

X du centroïde : **258 250**

Y du centroïde : **1 082 050**

Z du centroïde : **78 m (NGF)**

ETAT ACTUEL

Situation : ☒ plein air ☐ Grotte, abri, souterrain ☐ Immergé

Topographie	Géologie	Géomorphologie

Enfouissement (en cm) :

Détruit : OUI NON

En élévation : OUI NON

CIRCONSTANCES DE DECOUVERTE :

Année de la découverte	Circonstance de la découverte	Inventeur/informateur
01/09/2006	Prospection aérienne	C. Bizien-Jaglin

SOURCES :(mentionner documents bibliographiques, archives, cartes, plans, photographies etc...) :

vedette	pages concernées
Rapport prospection-Inventaire nord de la Haute-Bretagne 2006	

Cadre réservé au SRA

- N° Entité :
- Intérêt Patrimonial :
- Information à vérifier :
- Date de création :
- Intérêt scientifique :
- Dernière mise à jour :

ENTITES ARCHEOLOGIQUES LIEES

nature du lien	identification

OPERATIONS ARCHEOLOGIQUES LIEES

identification

PROTECTIONS ET SERVITUDES LIEES

identification

Commentaire général sur l'EA :

.....

.....

**Enclos curvilinéaire
(complément d'information)**

Cadastre : Parcelles 43, 44, 47, Section ZO, du 1998.

Lieu-dit IGN : Les Bois

Carte IGN : 1017 Est, Broons, 1993.

Coordonnées Lambert : zone 1 X = 258 250 Y = 1 082 050

Altitude NGF : 78 m


Emprise actuellement observée : 140 m X 160 m

Lors du vol du 01/09/2006, C. Bizien-Jaglin a observé un complément de tracé apparaissant en vert-foncé sur céréales sur un vaste enclos curvilinéaire signalé par Loïc Langouët en 1982.

Cet enclos ne présente aucune corrélation avec le parcellaire du cadastre du 19^e siècle

Bibliographie :

Langouët L., Faguet G., Vilbert L.-R., 1982 = Chronique de prospection archéologique 1982 dans les Côtes-du-Nord et l'Ille-et-Vilaine, dans Dossiers du Ce.R.A.A., 10, 1982, p. 3-40.



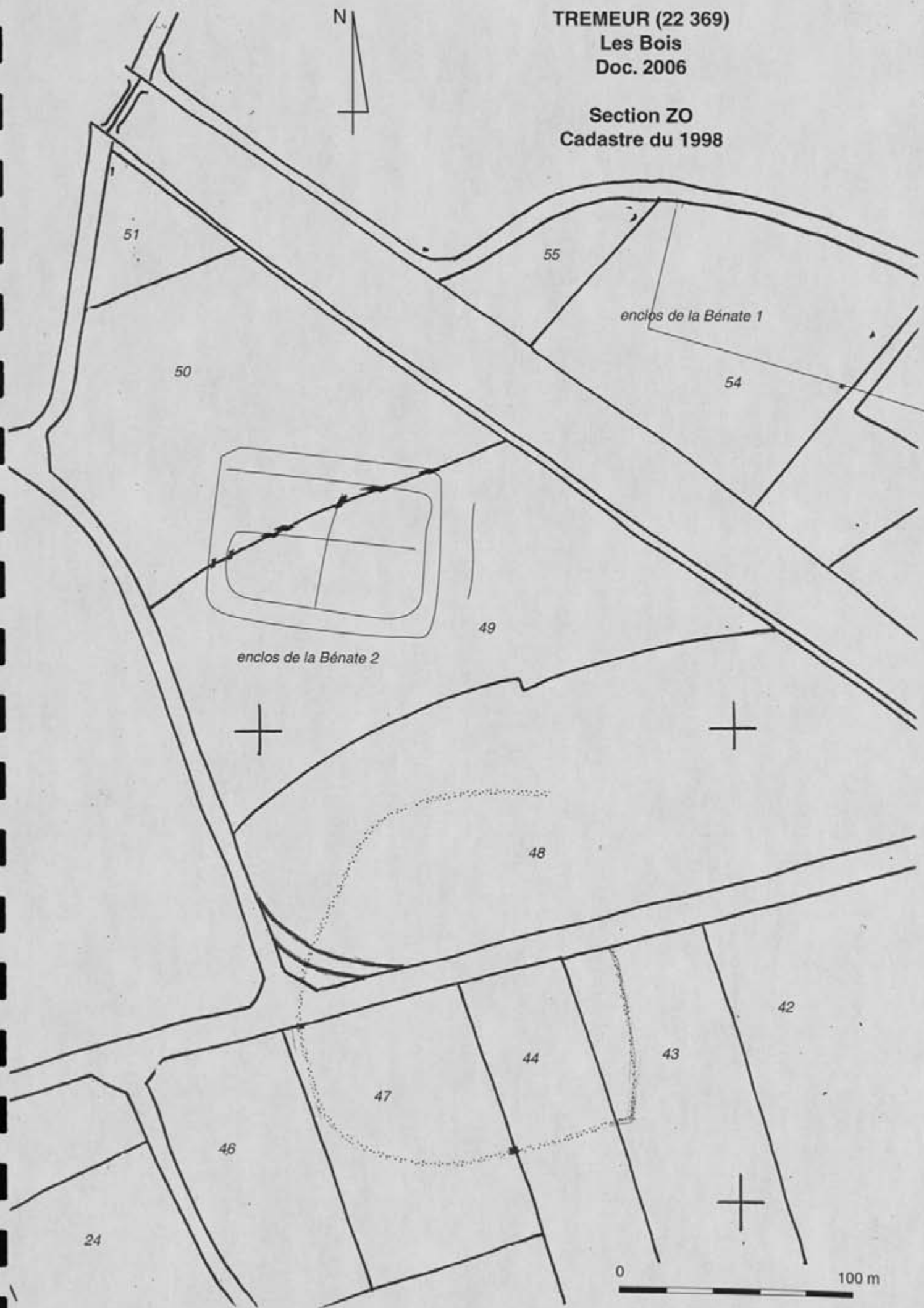
TREMEUR (22 369)

Les Bois

Doc. 2006

Section ZO

Cadastre du 1998



2006

TREMEUR

22 369

Les Bois

Cordonnées Lambert I
X = 258 250 Y = 1 082 050

section ZO, parcelle 43, 44, 47
cadastre du : 1998

Cliché du 01/09/2006



FICHE D'ENREGISTREMENT DE DECOUVERTE

LOCALISATION Département : 22 commune principale: TREMUSON (22 372)

Nom : LA CRUYERE Lieu-dit de l'IGN et/ou adresse : LA CRUYERE

Commune principale	Lieu-dit du cadastre	Année	Section(s) . Parcelle (s)
Tremuson	La Cruyère	19/01/2007	B, 952, 956, 974, 975, 976, 1463.

Commune (s)secondaire(s)	Lieu-dit du cadastre	Année	Section (s)	Parcelle (s)

IDENTIFICATION

DESCRIPTION (les affixes 1 et 2 sont à choisir dans la liste des affixes matière, morphologie ou autre)

Structures (illimité)	Doute (?)	Affixe 1	Affixe 2	Affixe 3	Quantité
enclos		rectangulaire			

Commentaire sur les structures
apparaissant en vert-foncé sur céréales

INTERPRETATION (les affixes 1 et 2 sont à choisir dans la liste des affixes matière, morphologie ou autre)

Nature (limité à 2)	Affixe 1	Affixe 2	Quantité

Commentaire sur l'interprétation

MOBILIER Mobilier significatif (décrit et commenté) :

Contexte du mobilier :

Lieu de dépôt du mobilier :

CHRONOLOGIE

Période de début :	?	siècle :	date :
Période de fin :	?	siècle :	date :

Attribution culturelle :

Commentaire sur la chronologie

x
x
x

GEOREFERENCES (Coordonnées de l'entité) :

Type de fond : Lambert I

Précision de l'emprise : 110 m X 140 m

X du centroïde : 217 700

Y du centroïde : 1 103 900

Z du centroïde : 108 m (NGF)

ETAT ACTUEL

Situation : ☒ plein air ☐ Grotte, abri, souterrain ☐ Immergé

Topographie	Géologie	Géomorphologie

Enfouissement (en cm) :

Détruit : OUI NON

En élévation : OUI NON

CIRCONSTANCES DE DECOUVERTE :

Année de la découverte	Circonstance de la découverte	Inventeur/informateur
23/06/2006	Prospection aérienne	C. Bizien-Jaglin

SOURCES :(mentionner documents bibliographiques, archives, cartes, plans, photographies etc...) :

vedette	pages concernées
Rapport prospection-Inventaire nord de la Haute-Bretagne 2006	

Cadre réservé au SRA

- N° Entité :
- Intérêt Patrimonial :
- Information à vérifier :
- Date de création :
- Intérêt scientifique :
- Dernière mise à jour :

ENTITES ARCHEOLOGIQUES LIEES

nature du lien	identification

OPERATIONS ARCHEOLOGIQUES LIEES

identification

PROTECTIONS ET SERVITUDES LIEES

identification

Commentaire général sur l'EA :

.....

.....

Enclos rectangulaire

Cadastre : Parcelles 952, 956, 974, 975, 976, 1463, 2225, Section B, du 19/01/2007.

Lieu-dit IGN : La Cruyère

Carte IGN : 0916 OT, Top 25 - Saint-Brieuc, 1992.

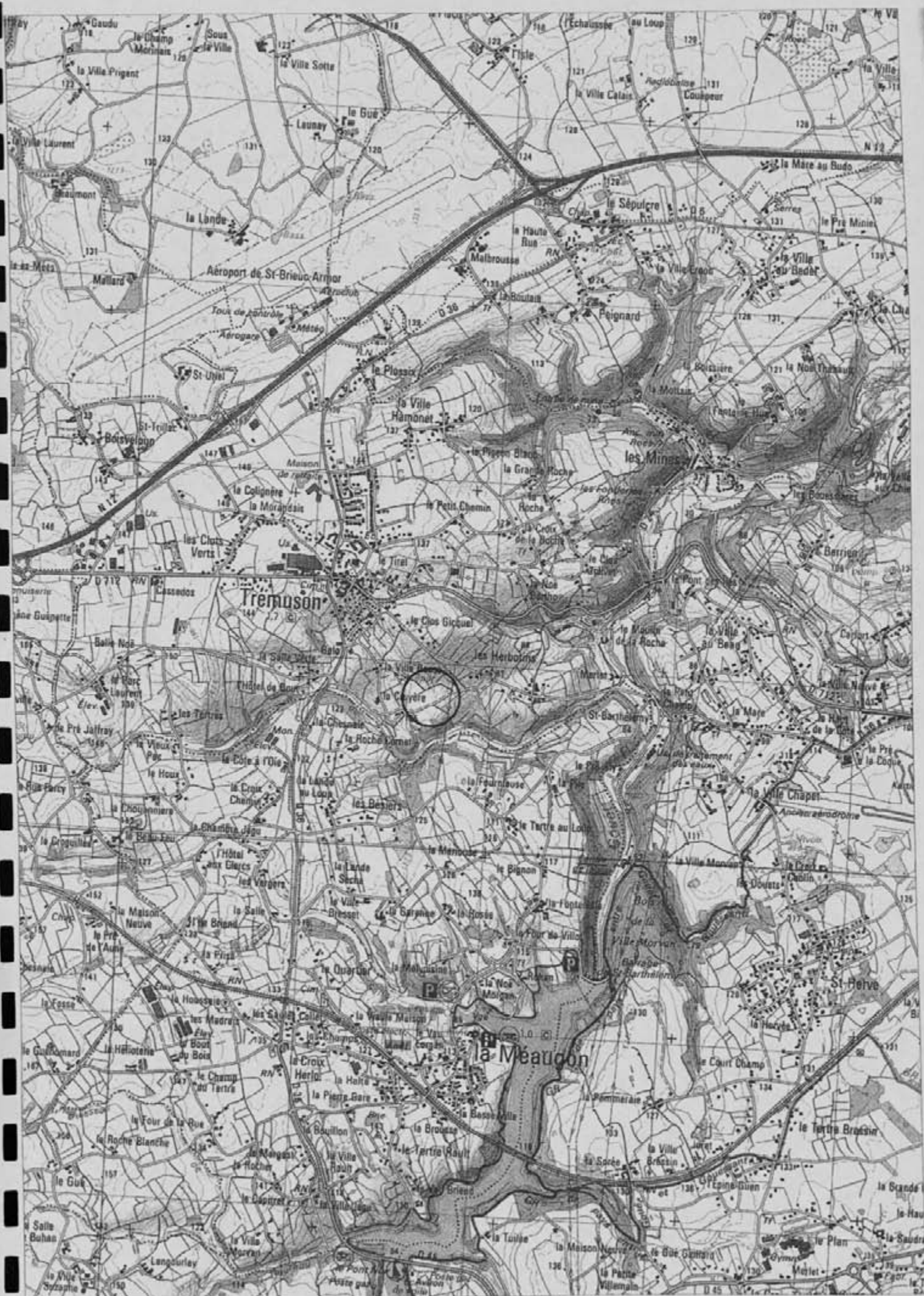
Coordonnées Lambert : zone 1 X = 217 700 Y = 1 103 900

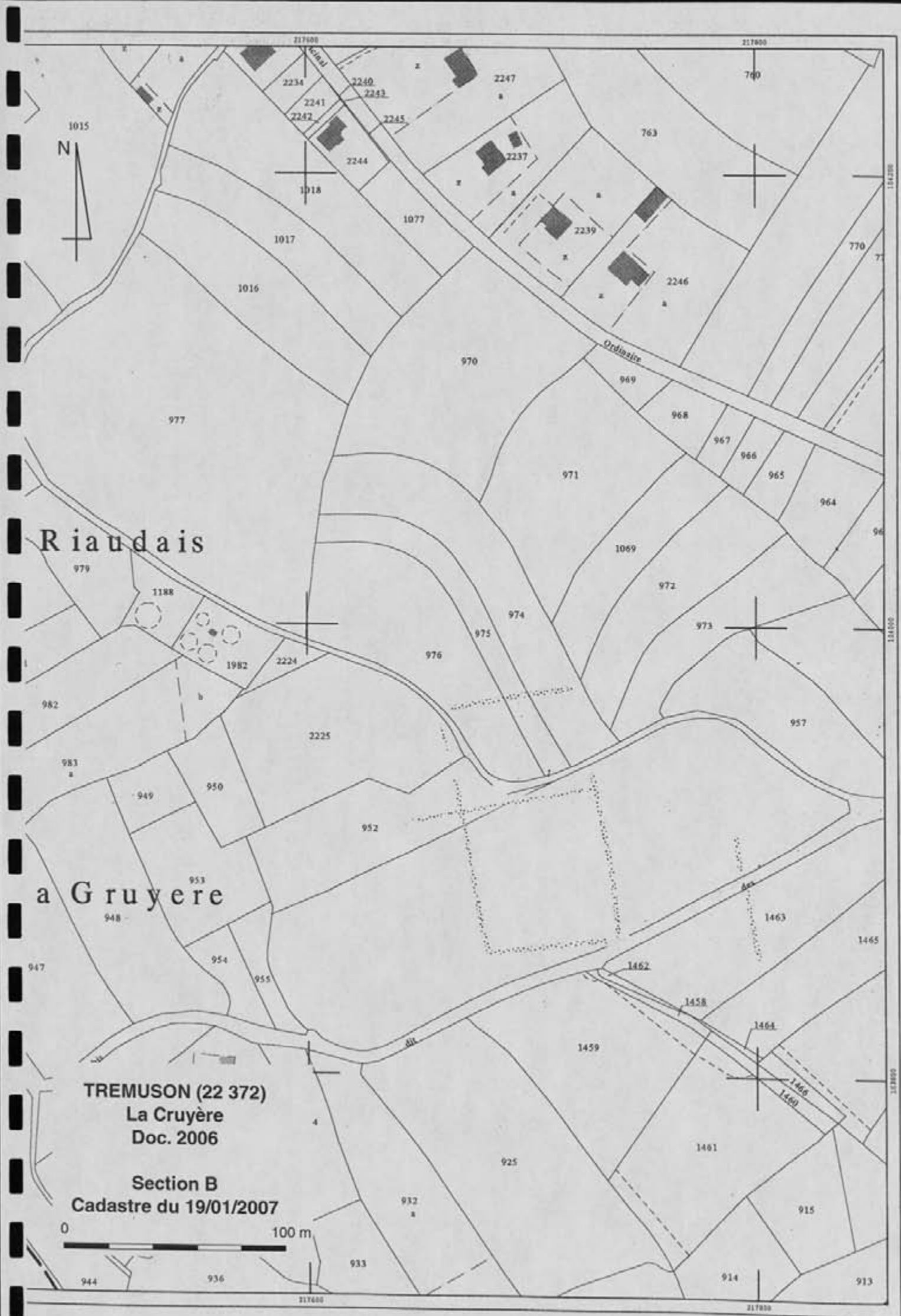
Altitude NGF : 108 m

Emprise actuellement observée : 110 m X 140 m

Lors du vol du 23/06/2006, C. Bizien-Jaglin a observé un enclos rectangulaire apparaissant en vert-foncé sur céréales.

Cet enclos ne présente aucune corrélation avec le parcellaire du cadastre du 1847.





2006

TREMUSON

22 372

La Cruyère

Cordonnées Lambert I
X = 217 700 Y = 1 103 900

section B, parcelle 952, 956, 974, 975, 976, 1463, 2225
cadastre du : 19/01/2007

Cliché du 23/06/2006



FICHE D'ENREGISTREMENT DE DECOUVERTE

LOCALISATION Département : 22 commune principale: VILDE-GUINGALAN (22 388)

Nom : LE BOURG

Lieu-dit de l'IGN et/ou adresse : LE BOURG

Commune principale	Lieu-dit du cadastre	Année	Section(s) . Parcelle (s)
Vildé-Guingalan		24/01/2007	OA, 59, 60, 61

Commune (s)secondaire(s)	Lieu-dit du cadastre	Année	Section (s)	Parcelle (s)

IDENTIFICATION

DESCRIPTION (les affixes 1 et 2 sont à choisir dans la liste des affixes matière, morphologie ou autre)

Structures (illimité)	Doute (?)	Affixe 1	Affixe 2	Affixe 3	Quantité
traces		linéaires	orthogonales		

Commentaire sur les structures
apparaissant en vert-foncé sur céréales

INTERPRETATION (les affixes 1 et 2 sont à choisir dans la liste des affixes matière, morphologie ou autre)

Nature (limité à 2)	Affixe 1	Affixe 2	Quantité

Commentaire sur l'interprétation

MOBILIER Mobilier significatif (décrit et commenté) :

Contexte du mobilier :

Lieu de dépôt du mobilier :

CHRONOLOGIE

Période de début :	?	siècle :	date :
Période de fin :	?	siècle :	date :

Attribution culturelle :

Commentaire sur la chronologie

x
x
x

GEOREFERENCES (Coordonnées de l'entité) :

Type de fond : Lambert I

Précision de l'emprise : 100 m X 30 m

X du centroïde : 267 360

Y du centroïde : 1 092 067

Z du centroïde : 91 m (NGF)

ETAT ACTUEL

Situation : ☒ plein air ☐ Grotte, abri, souterrain ☐ Immergé

Topographie	Géologie	Géomorphologie

Enfouissement (en cm) :

Détruit : OUI NON

En élévation : OUI NON

CIRCONSTANCES DE DECOUVERTE :

Année de la découverte	Circonstance de la découverte	Inventeur/informateur
30/06/2006	Prospection aérienne	C. Bizien-Jaglin

SOURCES :(mentionner documents bibliographiques, archives, cartes, plans, photographies etc...) :

vedette	pages concernées
Rapport prospection-Inventaire nord de la Haute-Bretagne 2006	

Cadre réservé au SRA

- N° Entité :
- Intérêt Patrimonial :
- Information à vérifier :
- Date de création :
- Intérêt scientifique :
- Dernière mise à jour :

ENTITES ARCHEOLOGIQUES LIEES

nature du lien	identification

OPERATIONS ARCHEOLOGIQUES LIEES

identification

PROTECTIONS ET SERVITUDES LIEES

identification

Commentaire général sur l'EA :

.....

.....

Traces linéaires orthogonales

Cadastre : Parcelles 59, 60, 61, Section OA, du 24/01/2007.

Lieu-dit IGN : Le Bourg

Carte IGN : 1016 ET, TOP 25 – Saint-Cast-Le-Guildo – Cap Fréhel, éd. 1992..

Coordonnées Lambert : zone 1 X = 267 360 Y = 1 092 067

Altitude NGF : 91 m

Emprise actuellement observée : 100 m X 30 m

Lors du vol du 30/06/2006, C. Bizien-Jaglin a observé des traces linéaires orthogonales apparaissant en vert-foncé sur céréales.

Ces traces ne présentent aucune corrélation avec le parcellaire du cadastre du 19^e siècle.



VILDE-GUINGALAN (22 388)
Le Bourg
Doc. 2006

Section OA
Cadastre du 24/01/2007

0 100 m



2006

VILDE-GUINGALAN

22 388

Le Bourg

Cordonnées Lambert I
X = 267 360 Y = 1 092 067

section OA, parcelle 59, 60, 61
cadastre du : 24/01/2007

Cliché du 30/06/2006



FICHE D'ENREGISTREMENT DE DECOUVERTE

LOCALISATION Département : 22 commune principale: YFFINIAC (22 389)

Nom : LA VILLE RABELLE

Lieu-dit de l'IGN et/ou adresse : LA VILLE RABELLE

Commune principale	Lieu-dit du cadastre	Année	Section(s) . Parcelle (s)
Yffiniac	La Ville Rabelle	19/01/2007	AW, 158, 160, 161

Commune (s)secondaire(s)	Lieu-dit du cadastre	Année	Section (s)	Parcelle (s)

IDENTIFICATION

DESCRIPTION (les affixes 1 et 2 sont à choisir dans la liste des affixes matière, morphologie ou autre)

Structures (illimité)	Doute (?)	Affixe 1	Affixe 2	Affixe 3	Quantité
enclos		rectangulaire			

Commentaire sur les structures
apparaissant en vert-foncé sur céréales

INTERPRETATION (les affixes 1 et 2 sont à choisir dans la liste des affixes matière, morphologie ou autre)

Nature (limité à 2)	Affixe 1	Affixe 2	Quantité

Commentaire sur l'interprétation

MOBILIER Mobilier significatif (décrit et commenté) :

Contexte du mobilier :

Lieu de dépôt du mobilier :

CHRONOLOGIE

Période de début :	?	siècle :	date :
Période de fin :	?	siècle :	date :

Attribution culturelle :

Commentaire sur la chronologie

x
x
x

GEOREFERENCES (Coordonnées de l'entité) :

Type de fond : Lambert I

Précision de l'emprise : 120 m X 80 m

X du centroïde : 230 350

Y du centroïde : 1 095 600

Z du centroïde : 96 m (NGF)

ETAT ACTUEL

Situation : ☒ plein air ☐ Grotte, abri, souterrain ☐ Immergé

Topographie	Géologie	Géomorphologie

Enfouissement (en cm) :

Détruit : OUI NON

En élévation : OUI NON

CIRCONSTANCES DE DECOUVERTE :

Année de la découverte	Circonstance de la découverte	Inventeur/informateur
23/06/2006	Prospection aérienne	C. Bizien-Jaglin

SOURCES :(mentionner documents bibliographiques, archives, cartes, plans, photographies etc...) :

vedette	pages concernées
Rapport prospection-Inventaire nord de la Haute-Bretagne 2006	

Cadre réservé au SRA

- N° Entité :
- Intérêt Patrimonial :
- Information à vérifier :
- Date de création
- Intérêt scientifique :
- Dernière mise à jour :

ENTITES ARCHEOLOGIQUES LIEES

nature du lien	identification

OPERATIONS ARCHEOLOGIQUES LIEES

identification

PROTECTIONS ET SERVITUDES LIEES

identification

Commentaire général sur l'EA :

.....

.....

Enclos rectangulaire

Cadastre : Parcelles 158, 160, 161, Section AW, du 19/01/2007.

Lieu-dit IGN : La Ville Rabelle

Carte IGN : 0916 ET, Top 25 – Erquy, Le Val-André, éd. 1992.

Coordonnées Lambert : zone 1 X = 230 350 Y = 1 095 600

Altitude NGF : 96 m

Emprise actuellement observée : 120 m X 80 m

Lors du vol du 23/06/2006, C. Bizien-Jaglin a observé un enclos rectangulaire apparaissant en vert-foncé sur céréales.

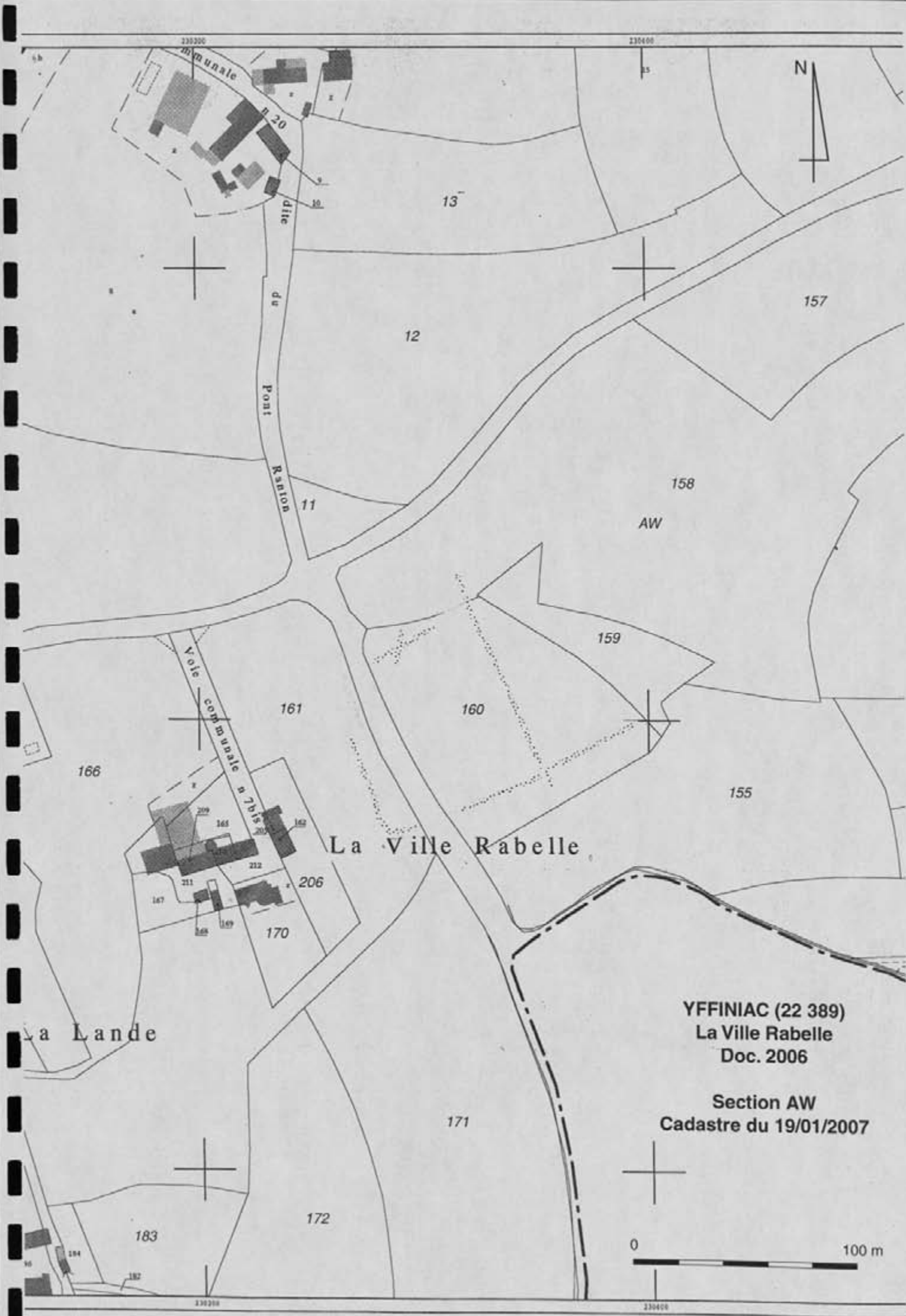
Cet enclos ne présente aucune corrélation avec le parcellaire du cadastre du 19^e siècle.



CartoExploreur 3D - Copyright IGN - Projection Lambert II étendu / NTF - Echelle 1:25000

500 m

© FFRP pour les itinéraires et sentiers de randonnées GR®, GRP®, PR®



La Ville Rabelle

YFFINIAC (22 389)
La Ville Rabelle
Doc. 2006

Section AW
Cadastre du 19/01/2007

a Lande

2006

YFFINIAC

22 389

La Ville Rabelle

Cordonnées Lambert I
X = 230 350 Y = 1 095 600

section AW, parcelle 158, 160, 161
cadastre du : 19/01/2007

Cliché du 23/06/2006



FICHE D'ENREGISTREMENT DE DECOUVERTE

LOCALISATION Département : 22 commune principale: YVIAS (22 390)

Nom : KERNOU IZELLAN

Lieu-dit de l'IGN et/ou adresse : KERNOU IZELLAN

Commune principale	Lieu-dit du cadastre	Année	Section(s) . Parcelle (s)
Yvias	Penn Koad Kernou	19/01/2007	YC, 18

Commune (s)secondaire(s)	Lieu-dit du cadastre	Année	Section (s)	Parcelle (s)

IDENTIFICATION

DESCRIPTION (les affixes 1 et 2 sont à choisir dans la liste des affixes matière, morphologie ou autre)

Structures (illimité)	Doute (?)	Affixe 1	Affixe 2	Affixe 3	Quantité
enclos		curvilinéaire			

Commentaire sur les structures
apparaissant en vert-foncé sur céréales

INTERPRETATION (les affixes 1 et 2 sont à choisir dans la liste des affixes matière, morphologie ou autre)

Nature (limité à 2)	Affixe 1	Affixe 2	Quantité

Commentaire sur l'interprétation

MOBILIER Mobilier significatif (décrit et commenté) :

Contexte du mobilier :

Lieu de dépôt du mobilier :

CHRONOLOGIE

Période de début :	?	siècle :	date :
Période de fin :	?	siècle :	date :

Attribution culturelle :

Commentaire sur la chronologie

x

x

x

GEOREFERENCES (Coordonnées de l'entité) :

Type de fond : Lambert I

Précision de l'emprise : 70 m X 70 m

X du centroïde : 205 500

Y du centroïde : 1 125 500

Z du centroïde : 96 m (NGF)

ETAT ACTUEL

Situation : ☒ plein air ☐ Grotte, abri, souterrain ☐ Immergé

Topographie	Géologie	Géomorphologie

Enfouissement (en cm) :

Détruit : OUI NON

En élévation : OUI NON

CIRCONSTANCES DE DECOUVERTE :

Année de la découverte	Circonstance de la découverte	Inventeur/informateur
23/06/2006	Prospection aérienne	C. Bizien-Jaglin

SOURCES : (mentionner documents bibliographiques, archives, cartes, plans, photographies etc...) :

vedette	pages concernées
Rapport prospection-Inventaire nord de la Haute-Bretagne 2006	

Cadre réservé au SRA

- N° Entité :
- Intérêt Patrimonial :
- Information à vérifier :
- Date de création :
- Intérêt scientifique :
- Dernière mise à jour :

ENTITES ARCHEOLOGIQUES LIEES

nature du lien	identification

OPERATIONS ARCHEOLOGIQUES LIEES

identification

PROTECTIONS ET SERVITUDES LIEES

identification

Commentaire général sur l'EA :

.....

.....

Enclos curvilinéaire

Cadastre : Parcelle 18, Section YC, du 19/01/2007.

Lieu-dit IGN : Kernou Izellan

Carte IGN : 0815 Ouest, Pontrieux, 1998.

Coordonnées Lambert : zone 1 X = 205 500 Y = 1 125 500

Altitude NGF : 96 m

Emprise actuellement observée : 70 m X 70 m

Lors du vol du 23/06/2006, C. Bizien-Jaglin a observé un enclos curvilinéaire apparaissant en vert-foncé sur céréales.

Cet enclos ne présente aucune corrélation avec le parcellaire du cadastre du 19^e siècle.



CartoExploreur 3D - Copyright IGN - Projection Lambert II étendu / NTF - Echelle 1:25000

© FFRP pour les itinéraires et sentiers de randonnées GR®, GRP®, PR®

500 m

205400

205400

N

12

105

18

16

25

23

Penn Koad Kernou

22

19

17

21

20

YVIAS (22 390)
Kernou Izellan
Doc. 2006

Section YC
Cadastre du 19/01/2007

0 100 m

205400

205400

2006

YVIAS

22 390

Kernou Izellan

Cordonnées Lambert I
X = 205 500 Y = 1 125 500

section YC, parcelle 18
cadastre du : 19/01/2007

Cliché du 23/06/2006

