

Maurice GAUTIER

*Avec la participation de Claudine Bernard, Jean Boucart, Philippe GUIGON, H el ene LECUE,
Gilles Montgobert et Franois LE PROVOST*

**PROSPECTION-INVENTAIRE BASSIN OCCIDENTAL DE LA MOYENNE
VILAINE, CENTRE BRETAGNE, TREGOR, BASSIN DE CHATEAULIN**



Marque de sympathie envers les arch ologues volonts vue au nord de Loud ac

2010- 212

Autorisation pr efectorale du 10 mars 2010

RAPPORT DE SYNTHESE

TOME 1/3

**Travaux r alis s avec l'aide du Minist re de la Culture et des Conseils G n raux des
C tes-d'Armor et du Finist re**

1005
a. 1005

SOMMAIRE

Introduction

Introduction

Remerciements

La problématique de la recherche

Remerciements

Quelques remarques méthodologiques

Quelques informations sur le dépouillement de Geoportail

Appréciation globale et première hiérarchisation des découvertes

Perspectives

Bibliographie

Collaboration, participation à des publications et à des documents de communication

Liste des découvertes signalées par département

Figures de synthèse légendées

Expertises diverses

Introduction

Le bassin occidental de la moyenne Vilaine, le Centre Bretagne, le Trégor et le bassin de Châteaulin ont une nouvelle fois fait l'objet de travaux de prospection-inventaire au cours de l'année 2010. Bien que la plupart des découvertes résultent de la détection aérienne à basse altitude, le dépouillement du site internet Geoportail a continué de livrer des informations intéressantes. L'année 2010 a vu la poursuite des recherches aériennes sur la zone habituelle mais la sécheresse estivale a permis d'effectuer des reconnaissances plus à l'ouest, notamment dans le Poher et le bassin de Châteaulin mais également dans la basse vallée de l'Oust (Fig. 1)

Remerciements

Ces travaux ont bénéficié d'une subvention de l'Etat de 4600 euros et de crédits en provenance du Conseil Général des Côtes-d'Armor pour un montant de 4000 euros. Le Conseil Général du Finistère nous a également accordé une subvention de 1000 euros. En dehors de la dotation du département du Finistère, les crédits ont été affectés à temps et nous tenons à remercier, une nouvelle fois, la diligence de Philippe Ballu qui a remarquablement suivi notre dossier.

Nous tenons aussi à saluer les différentes personnes et collectivités territoriales qui ont largement soutenu nos travaux, plus particulièrement le Conservateur Régional et son adjoint, Stéphane Deschamps et Yves Menez ainsi que les responsables départementaux, Yves Roumegoux, Emile Bernard et Jean-Yves Tinevez. Thierry Lorho, ingénieur d'études à la Carte Archéologique, nous a grandement facilité le travail en livrant rapidement des informations contenues dans la base Patriarche. Notre gratitude va également à Yvon Pellerin et Emilie Veneau du Conseil Général des Côtes-d'Armor qui continuent d'apporter un soutien sans faille aux recherches aériennes sur leur département malgré une conjoncture budgétaire délicate. Paul-André Besombes et Gaëtan Le Cloirec ont bien voulu expertiser les différents mobiliers recueillis lors des contrôles au sol : qu'ils soient ici remerciés pour leur aide très précieuse.

Il nous faut également saluer la disponibilité et surtout la compétence de nos deux pilotes, à savoir Philippe Guigon et Hélène Lecué. Ces deux précieux collaborateurs ne se contentent pas uniquement de « bien placer l'avion » au-dessus des sites mais ils participent également aux repérages à vue comme en témoigne la découverte de la villa de Motreff par Philippe Guigon ! Au niveau local, des aides et de précieuses informations, notamment en ce qui concerne les contrôles au sol nous ont été apportées par Claudine Bernard de Laniscat (22) ainsi que par François Le Provost de St-Nicolas-du-Pélem (22), Jean Boucart de Maxent (35) et Gilles Montgobert de Mauron (56).

Enfin, on peut saluer aussi les initiatives récentes de certains chercheurs de L'INRAP comme Stéphane Blanchet qui a souhaité nous intégrer à son PCR sur l'âge du Bronze en Bretagne. Ces nouveaux axes de recherche proposés incitent le prospecteur à plus de réflexion et le ne cantonnent pas uniquement à « la livraison annuelle de points d'information pour la Carte Archéologique » et à la fourniture de « beaux clichés » pour illustrer certaines publications !

De même les discussions que nous avons eues avec Alain Provost sur la voirie antique en Bretagne nous ont permis d'orienter ponctuellement nos travaux vers la recherche et la révélation d'itinéraires antiques voire protohistoriques inédits.

1 - La problématique de la recherche

Depuis 25 ans, les travaux systématiques de détection aérienne mais aussi le dépouillement des missions IGN et des sites Google Earth et Geoportail ont permis la révélation d'un important patrimoine enfoui ou arasé entre Rennes et Carhaix. Deux petites régions naturelles font par ailleurs l'objet de reconnaissances plus assidues : le Porhoët (Nord-est du Morbihan) et le secteur de Corlay dans le sud des Côtes-d'Armor (Fig. 1). La qualité et l'originalité de fonds documentaires réunis sur ces deux zones permettent de dépasser la seule préoccupation d'inventaire pour constituer une véritable recherche sur les processus d'anthropisation du milieu, notamment aux époques protohistorique et gallo-romaine. En outre, le Porhoët a livré des traces de parcelles anciens, nombreuses et variées, qui font de ce secteur géographique un laboratoire privilégié pour l'étude et la restitution des formes agraires protohistoriques et antiques (Galliou et alii, 2010). Ces recherches ont également permis de poser de nombreux questionnements sur la morphogénèse des bocages armoricains (Gautier et alii, 2003). Les archéologues professionnels ont également bénéficié des résultats de la détection aérienne à basse altitude pour lancer des programmes de recherche sur les habitats préhistoriques et de l'âge du Bronze, longtemps délaissés. Il convient de souligner ici les remarquables résultats obtenus par Jean-Yves Tinevez sur l'éperon barré de la Rochette en Mauron qui a livré de multiples occupations du Néolithique ancien au haut Moyen Age (Tinevez et alii, à paraître 2011).

Les survols systématiques de certains sites ponctuels comme celui de St-Symphorien à Paule ont bonifié les premiers travaux d'Yves Menez en révélant trois enclos à l'est de la forteresse aristocratique. Ces sites, aujourd'hui fouillés, ont permis au chercheur de renouveler son interprétation du site reconnu dorénavant comme une agglomération de la fin de l'âge du Fer d'une trentaine d'hectares dans son extension maximale (Menez et Hinguant, 2010). Il convient plus que jamais de poursuivre la surveillance de ce site remarquable avec peut-être l'espoir de révéler les lignes de fortifications arasées mais aussi le probable sanctuaire, non localisé à ce jour !

2 - Quelques remarques méthodologiques

Après plusieurs années de « vaches maigres », les conditions climatiques et météorologiques de 2010 ont été enfin favorables aux recherches aériennes à basse altitude. En effet les 60 heures de vol effectuées ont été largement favorisées par la sécheresse estivale qui a néanmoins affecté de façon différentielle la Bretagne à partir de la mi-juin. Notons que le Trégor et le bassin de Châteaulin n'ont pas connu le même déficit pluviométrique que la Haute-Bretagne et ce n'est pas sans incidences sur les résultats obtenus (fig. 2). Sans atteindre les conditions exceptionnelles de 1976 ou bien encore de 1989, l'été 2010 restera dans « les annales » comme une bonne année pour « les archéologues volants ».

On le sait, les années de sécheresse facilitent l'observation aérienne. En années normales, les anomalies de teinte des végétaux sont généralement fugitives, de l'ordre de quelques jours et très souvent, les différences de hauteur n'apparaissent pas. Lors des périodes de sécheresse, les phénomènes sont amplifiés, les contrastes de teinte sont plus accusés et la lisibilité des tracés devient alors plus nette et plus importante sur la durée. C'est ainsi que nous avons pu affiner et donc réviser le plan certains sites fossoyés anciennement déclarés voire publiés (Fig. 3 et 4). S'il convient de positionner au mieux les traces reconnues par la photographie oblique basse sur l'extrait cadastral, le plan ainsi obtenu ne sera jamais une planimétrie définitive. Comme l'a bien souligné René Goguy, il faut, au fil des années, constituer un dossier qui permettra, à un moment donné, la réalisation d'une planimétrie qui ne sera jamais non plus une épure d'architecte ou de géomètre (Goguy, 1992). On ne répétera jamais assez que la détection aérienne permet le repérage et la localisation d'anciennes occupations dont l'emprise spatiale, les remaniements et les phasages chronologiques ne pourront être perçus et validés que par des fouilles complètes. Il est donc essentielle de considérer que les données photographiques et planimétriques livrées par les prospecteurs aériens sont subjectives et surtout approximatives du fait de la relative lisibilité des tracés anthropiques : il y a donc une certaine difficulté à les interpréter. Ces postulats ou préalables devraient systématiquement être soulignés avant toute étude typochronologique !

3 - Quelques informations sur le dépouillement de Geoportail

Nous avons poursuivi le dépouillement des sites internet Geoportail et Google Earth. Devant l'abondance des découvertes issues des prospections aériennes à basse altitude, nous avons volontairement limité la déclaration des sites vus sur internet. Néanmoins quelques exemples de découvertes sont livrés dans le présent rapport comme le site du Grelu sur la commune de Boquého (Fig. 5) ainsi que la nécropole tumulaire reconnue sur la commune de Glomel (22). La prospection aérienne et le dépouillement Geoportail peuvent être aussi tout à fait complémentaires comme en témoigne la révélation d'une probable nécropole protohistorique sur la commune de Guipry (35) (Fig.6).

4 - Appréciation globale et première hiérarchisation des découvertes

Les commentaires des années précédentes concernant la répartition différentielle des découvertes restent toujours d'actualité avec quelques nuances ici et là. La région de Corlay (22), le Porhoët (56), la région de Pipriac (35) mais également la basse vallée de l'Oust (56) ont livré les découvertes les plus nombreuses et les plus significatives. Les données obtenues dans le Poher et le bassin de Châteaulin sont toutefois limitées bien que quelques révélations spectaculaires aient été réalisées (Voir tableaux). A la faveur de la sécheresse estivale, les grès armoricains de Paimpont ont enfin livré quelques enclos fossoyés. On signalera le site des Landes de Halgro à Plélan, proche des gisements et ateliers métallurgiques récemment étudiés par Jean-Bernard VIVET. Les habitats gaulois et gallo-romains sont bien présents dans ces secteurs bien que les conditions de leur révélation soient plus problématiques qu'ailleurs.

Voici les principales données quantitatives enregistrées à la date du 31 décembre 2010.

Ille-et-Vilaine : 58

Morbihan : 81

Côtes-d'Armor : 152

Finistère : 31

Devant l'abondance de la documentation réunie en cette année 2010, nous avons choisi de traiter les sites les plus significatifs, notamment ceux dont l'interprétation était facilitée par une bonne lisibilité des anomalies de la croissance des végétaux. Ce sont donc **112 fiches** de découvertes qui sont ici présentées dont une dizaine qui apportent des informations complémentaires sur des entités archéologiques déjà déclarées. Comme nous l'avons signalé lors des réunions de programmation, le rapport 2010 ne peut livrer la totalité des découvertes enregistrées : le tri des données brutes, leur interprétation, la rédaction des fiches de déclaration et surtout le report des anomalies phytographiques sur les fonds cadastraux demandent de nombreuses heures de travail.

Et contrairement aux personnels de l'Inrap qui ont des spécialités reconnues (Topographie, infographie, etc...), le prospecteur aérien bénévole doit assurer à lui seul toutes les activités de la chaîne opératoire : de la préparation du vol jusqu'à la production du rapport final ! Rappelons ici, qu'en Grande Bretagne, 20 personnes travaillent en laboratoire pour un archéologue aérien !

Comme les années précédentes, les ensembles fossoyés constituent l'essentiel des entités archéologiques déclarées. De l'ensemble des découvertes d'enclos, il est possible d'extraire quelques sites qui méritent des commentaires spécifiques du fait de leur morphologie, de leur superficie ou bien encore de leur rendu photographique.

La découverte la plus curieuse mais aussi la plus problématique de l'année est « un réseau palissadé » isolant un espace de plus d'un hectare qui a été vu en bordure de la petite rivière « Semnon » à Pléchâtel (35) : il pourrait s'agir « d'un camp néolithique » ? Deux gisements de surface attribuables au Néolithique final sont connus précisément à cet endroit (Fig. 7). A Goven (35), au lieu-dit la Macaille, un vaste enclos à fossé curviligne dont la superficie dépasse les 3 hectares a été reconnu (Fig. 8). Sa morphologie n'est pas sans rappeler l'important site de Bel Air à Lannion fouillé cet été et daté de l'âge du Bronze.

De petits enclos géométriques, isolés ou non, évoquant des cimetières familiaux gaulois ont été photographiés, notamment à Treffendel, Talensac et Pipriac en Ille-et-Vilaine.

Si les enclos présumés gaulois et gallo-romains continuent d'être repérés fréquemment, il convient de signaler la découverte de deux sites fossoyés majeurs dans la vallée du Lié qui présentent certaines caractéristiques des habitats aristocratiques fortifiés de la fin de l'âge du Fer. On signalera tout particulièrement le site de la Croix Rouge sur la commune de Le Cambout (22) (Fig. 9 et 10).

A la faveur de la sécheresse estivale de beaux exemples d'enclos ont été révélés dans les pâturages, en particulier sur les communes de Carnoët et de Lanrivain (22). Et contrairement aux années précédentes où les ensembles fossoyés apparaissaient isolés en Centre Bretagne, les bonnes conditions de détection ont permis la mise en évidence de parcellaires associés et de chemins d'accès. On retiendra le site de Kerguiel en Corlay qui livre, sur une vingtaine d'hectares, de part et d'autre d'une voie en cavée, des enclos d'habitat et des aménagements périphériques. Malheureusement, à ce jour, les contrôles au sol de Claudine Bernard n'ont pas permis de recueillir du mobilier datant, en dehors de quelques fragments de tegulae (Fig. 11). A Riolo, en Guilliers (56), un vaste aménagement agraire, probablement protohistorique structure fortement le terroir (fig. 12). Composé de vastes parcelles quadrangulaires en connexion avec des enclos d'habitat, il s'étend sur près de 25 hectares et il n'est pas sans rappeler les aménagements agraires reconnus dans la plaine de Caen (Le Goff, 2009).

La sécheresse estivale a également favorisé la révélation des murs arasés, parfois inclus dans des ensembles fossoyés. A Créménan, en Taupont (56), la partie résidentielle d'une villa gallo-romaine est bien visible au sein d'un système d'enclos emboîtés (fig. 13).

A Lézonnet, en Loyat (56), un bâtiment gallo-romain a été repéré dans un enclos quadrangulaire, lui-même superposé à une structure fossoyée à fossé curviligne (Fig. 14).

Mais la découverte la plus spectaculaire de l'année a été réalisée sur la commune de Motreff (29) où Philippe Guigon a repéré une grande villa gallo-romaine avec son fanun. Ce site est corrélé à un important gisement de surface reconnu par Alain Provost, dans le cadre de son inventaire archéologique en Centre Bretagne (Fig. 15).

Claudine Bernard a découvert un vaste gisement gallo-romain sur la commune de Plussulien, au lieu-dit Kerfanc dans un secteur où de nombreux enclos fossoyés avaient été détectés. Les vestiges néanmoins très arasés couvrent près de 4 hectares. De nombreux tessons de céramique sigillée ont été recueillis ainsi qu'une douzaine de sesterces (En cours d'expertise). La présence de pilettes d'hypocauste et la localisation au sol de plusieurs bâtiments laissent à penser qu'il pourrait s'agir d'un établissement important peut-être de type villa.

D'étonnants tronçons de voies antiques ont été photographiés, notamment sur les communes de Lanfains et du Haut-Corlay où la voie Alet-Quimper était remarquablement visible dans le paysage (fig. 16 et 17). De même à Mauron (56), la voie Rennes-Quimper a été vue sur près de deux kilomètres. Longtemps masqué par le bocage, l'itinéraire antique a la particularité de recouper des vestiges fossoyés antérieurs, notamment de probables enclos protohistoriques (Fig.18). C'est un bel exemple de mise en évidence d'une chronologie relative sur des faits fossoyés reconnus en aérien ! La photographie aérienne a aussi permis de repreciser le tracé de la voie antique Carhaix-Le Yaudet dont l'empreinte est bien visible dans les cultures sur les communes de Plounévél et de Poullaouën (29) (Fig. 19 et 20).

Nous avons par ailleurs réalisé quelques reportages photographiques sur des sites en cours de fouilles à la demande des responsables d'opération. Nous présentons ici quelques clichés de fouilles ainsi qu'une vue du très curieux aménagement périphérique de la motte St-Gildas sur la commune de Carnoët (Fig. 21, 22 et 23).

5 - Perspectives

Les crédits demandés pour 2011 sont à la hauteur de ceux sollicités en 2010. Des demandes ont également été faites auprès des Conseils Généraux des Côtes-d'Armor et du Finistère. En 2011, de nouveaux axes de recherche seront privilégiés comme la détection des habitats préhistoriques et de l'Age du bronze en liaison avec des caractérisations topographiques et orographiques (Fig.24).

Certains sites potentiels seront systématiquement survolés, notamment dans les vallées du Blavet, du Daoulas, du Trieux, du Judy ou bien encore de l'Aulne et la Douffine. De même, la reconnaissance des itinéraires antiques et noeuds routiers sera poursuivie en liaison avec les travaux d'Alain Provost et d'Eric Philippe.

En Bretagne, L'archéologie aérienne a encore de bien « belles heures » devant elle. Il convient surtout de ne pas cloisonner et discriminer les disciplines comme on a pu le lire dans des publications récentes. Si l'archéologie préventive et les fouilles programmées constituent aujourd'hui un moyen efficace de bien connaître les vestiges du passé, l'archéologie aérienne, peu onéreuse au regard des sommes engagées par ailleurs, a un rôle à jouer dans la révélation du patrimoine enfoui et arasé en amont des travaux de terrain par sa portée extensive et diachronique. Il faut bien évidemment mesurer son objet et surtout ses limites. Par ailleurs des fonds documentaire exceptionnels sur l'occupation ancienne du sol ont été constitués dans certains secteurs de Bretagne et on ne peut que regretter l'absence de publications sur ces nombreuses données inédites qui renouvellent les problématiques sur le peuplement de notre vieille Armorique.

Bibliographie

Galliou P., 2010 - Carte archéologique de la Gaule, Le Morbihan, Inscriptions et Belles Lettres, p. 211.

Gautier M., et alii, 2003 - Bocages armoricains et société, genèse, évolution et interactions, Des milieux et des hommes, Editions Elsevier, p. 115-131.

Goguy R., 1999 - Archéologie aérienne de la Loire au Rhin : du dossier d'objectif au plan de synthèse, in Actes du colloque international d'archéologie aérienne d'Amiens, p.297-307.

Le Goff E., 2009 - Habitats, terroir et paysage rural : aménagement et structuration du territoire et de la campagne gauloise l'ifs, ZAC « Object'ifs Sud » Calvados, in Habitats et paysages ruraux en Gaule et regards sur d'autres régions du monde celtique, Actes du XXXI^e colloque international de l'Association Française pour l'Etude de l'Age du Fer, p. 93-107.

Menez Y., Hinguant S., 2010 - Fouilles et découvertes en Bretagne, Editions Ouest-France et Inrap, 143 p

Collaboration, participation à des publications et à des documents de communication

Collaboration au P.C.R sur l'âge du Bronze en Bretagne, à la demande de **Stéphane Blanchet**.

Fourniture de vues aériennes pour la première de couverture et les notices de la Carte Archéologique de la Gaule consacrée au Finistère, à la demande de **Michel Provost**.

Fourniture de vues aériennes pour les panneaux et le catalogue de l'exposition « La vie au Néolithique en Brocéliande », à la demande de **d'Estelle Guilmain**.

Conférence à St-Jacques le 15 mai 2010 avec Gilles Leroux et Philippe Guigon « 25 ans d'archéologie aérienne au club », à la demande de **Guy Grangeré**, Président de l'aéro-club d'Ille-et-Vilaine.

Conférence à Vannes le 16 décembre 2010 avec Gilles Leroux « Archéologie aérienne dans le Massif armoricain », à la demande de **l'ADAPH**.

Liste des découvertes signalées dans le département du Finistère (14)

01 Brasparts. Le Goël	Eperon barré
02 Châteauneuf-du-Faou. Le Verger	Enclos de forme ovale
03 Locmaria-Berrien. Rouzoucon	Enclos et possible éperon barré
04 Motreff. Kergaravat	Partie résidentielle d'une villa avec fanum
05 Plounévezel. Le Frostel	Chaussée de la voie antique Carhaix-Le-Yaudet
06 Plounévezel. Kerbarz	Enclos et tronçon de voie antique
07 Plounévezel. Kerviolet	Enclos de forme ovale
08 Poullaouën. Kerdoncuff	Enclos rectangulaire
09 Poullaouën. Kerjégu	Tronçon de voie antique
10 Poullaouën. Rosquijeau	Ensemble d'enclos emboîtés
11 Poullaouën. Toul-An-Roudou	Ensemble d'enclos emboîtés
12 Poullaouën. Toul-An-Roudou	Enclos et tronçon de voie antique
13 Plouyé. Kerbrat.	Enclos à dominante curviligne
14 St-Hernin. Penngorbel	Ensemble d'enclos emboîtés

Liste des découvertes signalées pour le département d'Ille-et-Vilaine (23)

01 Bruc-sur-Aff. Fréval	Groupement d'enclos et parcellaire associé
02 Comblessac. Le Léron	Enclos à dominante curviligne
03 Gévezé. Le Moulin Tixüe	Enclos de forme ovale
04 Goven. Les Bruères	Bâtiment gallo-romain à galerie de façade
05 Goven. La Macaille	Enclos de forme ovale
06 Guipry. La Blanchardais	Ensemble d'enclos emboîtés
07 Guipry. Gravot	Groupement de petits enclos
08 Guipry. Le Gué	Enclos de forme trapézoïdale
09 Guipry. Les Ourmes du bourg	Enclos de forme trapézoïdale
10 Laillé. Le Nid	Enclos à dominante curviligne
11 Lohéac. Les Bignons	Enclos quadrangulaire
12 Maure-de-Bretagne. Bouintin	Ensemble d'enclos emboîtés
13 Maure-de-Bretagne. La Brousse	Ensemble d'enclos partiellement superposés
14 Montfort-sur-Meu. Les Grippeaux	Ensemble d'enclos emboîtés
15 Pipriac. La Hinois	Ensemble d'enclos emboîtés
16 Pipriac. La Rivière	Ensemble d'enclos emboîtés
17 Pipriac. Les Ruettes	Enclos en forme de « dé à coudre »
18 Plélan-le-Grand. La Haute Haie	Enclos à dominante curviligne
19 Romillé. Le Placis Verdys	Enclos de forme trapézoïdale
20 Saint-Onen. Les Champs Hermines	Enclos quadrangulaire
21 Saint-Onen. Pont-Thomas	Enclos de forme rectangulaire
22 Sixt-sur-Aff. La Foye	Enclos quadrangulaire
23 Talensac. La Bedoyère	Enclos quadrangulaire et parcellaire associé

Liste des découvertes signalées dans le département du Morbihan (29)

01 Brignac. Couëtfero	Ensemble d'enclos accolés
02 Carentoir. La Hardouinais	Enclos de forme ovale
03 Carentoir. La Touche-ès-Huet	Groupement d'enclos
04 Carentoir. La Touelle	Ensemble d'enclos accolés
05 Guer. L'Abbaye Jarnot	Enclos rectangulaire
06 Guilliers. Kernoul	Enclos de forme trapézoïdale
07 Guilliers. Riolo	Enclos et parcellaire associé
08 Guilliers. Le Tertre	Groupement d'enclos
09 Mauron. Les Boulets	Enclos de forme trapézoïdale
10 Mauron. Les Fossés	Enclos quadrangulaire
11 Ménéac. Bégnon	Enclos de forme trapézoïdale
12 Ménéac. L'Epine Fort	Enclos quadrangulaire
13 Ménéac. Kerbout	Ensemble fossoyé complexe
14 Ménéac. Kerdreux	Enclos de forme rectangulaire
15 Ménéac. Landual	Enclos de forme trapézoïdale
16 Ménéac. L'Huis de Hélong	Enclos de forme trapézoïdale
17 Ménéac. La Roche	Ensemble fossoyé complexe
18 Ménéac. La Salle	Enclos de forme trapézoïdale
19 Ménéac. Tréaulé	Groupement d'enclos
20 Ménéac. La Ville-ès-Epées	Enclos à dominante rectiligne
21 Ménéac. La Ville-ès-Feuves	Enclos circulaire
22 Mohon. Tréfoillé	Ensemble d'enclos emboîtés
23 Mohon. La Ville Oger	Ensemble d'enclos emboîtés
24 Peillac. Limbuin	Ensemble d'enclos emboîtés
25 Peillac. La Touche Aux Sourds	Enclos à dominante curviligne
26 Quelneuc. La Gourdelaiie	Enclos rectangulaire
27 Ruffiac. La Ville Robert	Enclos quadrangulaire
28 St-Brieuc-de-Mauron. La Touche	Ensemble fossoyé complexe
29 Taupont. La Touche	Ensemble fossoyé
30 Taupont. La Touche	Ensemble fossoyé
31 Taupont. La Touche	Ensemble fossoyé
32 Taupont. La Touche	Ensemble fossoyé
33 Taupont. La Touche	Ensemble fossoyé
34 Taupont. La Touche	Ensemble fossoyé
35 Taupont. La Touche	Ensemble fossoyé
36 Taupont. La Touche	Ensemble fossoyé
37 Taupont. La Touche	Ensemble fossoyé
38 Taupont. La Touche	Ensemble fossoyé
39 Taupont. La Touche	Ensemble fossoyé
40 Taupont. La Touche	Ensemble fossoyé
41 Taupont. La Touche	Ensemble fossoyé
42 Taupont. La Touche	Ensemble fossoyé
43 Taupont. La Touche	Ensemble fossoyé
44 Taupont. La Touche	Ensemble fossoyé
45 Taupont. La Touche	Ensemble fossoyé
46 Taupont. La Touche	Ensemble fossoyé
47 Taupont. La Touche	Ensemble fossoyé
48 Taupont. La Touche	Ensemble fossoyé
49 Taupont. La Touche	Ensemble fossoyé
50 Taupont. La Touche	Ensemble fossoyé
51 Taupont. La Touche	Ensemble fossoyé
52 Taupont. La Touche	Ensemble fossoyé
53 Taupont. La Touche	Ensemble fossoyé
54 Taupont. La Touche	Ensemble fossoyé
55 Taupont. La Touche	Ensemble fossoyé
56 Taupont. La Touche	Ensemble fossoyé
57 Taupont. La Touche	Ensemble fossoyé
58 Taupont. La Touche	Ensemble fossoyé
59 Taupont. La Touche	Ensemble fossoyé
60 Taupont. La Touche	Ensemble fossoyé
61 Taupont. La Touche	Ensemble fossoyé
62 Taupont. La Touche	Ensemble fossoyé
63 Taupont. La Touche	Ensemble fossoyé
64 Taupont. La Touche	Ensemble fossoyé
65 Taupont. La Touche	Ensemble fossoyé
66 Taupont. La Touche	Ensemble fossoyé
67 Taupont. La Touche	Ensemble fossoyé
68 Taupont. La Touche	Ensemble fossoyé
69 Taupont. La Touche	Ensemble fossoyé
70 Taupont. La Touche	Ensemble fossoyé
71 Taupont. La Touche	Ensemble fossoyé
72 Taupont. La Touche	Ensemble fossoyé
73 Taupont. La Touche	Ensemble fossoyé
74 Taupont. La Touche	Ensemble fossoyé
75 Taupont. La Touche	Ensemble fossoyé
76 Taupont. La Touche	Ensemble fossoyé
77 Taupont. La Touche	Ensemble fossoyé
78 Taupont. La Touche	Ensemble fossoyé
79 Taupont. La Touche	Ensemble fossoyé
80 Taupont. La Touche	Ensemble fossoyé
81 Taupont. La Touche	Ensemble fossoyé
82 Taupont. La Touche	Ensemble fossoyé
83 Taupont. La Touche	Ensemble fossoyé
84 Taupont. La Touche	Ensemble fossoyé
85 Taupont. La Touche	Ensemble fossoyé
86 Taupont. La Touche	Ensemble fossoyé
87 Taupont. La Touche	Ensemble fossoyé
88 Taupont. La Touche	Ensemble fossoyé
89 Taupont. La Touche	Ensemble fossoyé
90 Taupont. La Touche	Ensemble fossoyé
91 Taupont. La Touche	Ensemble fossoyé
92 Taupont. La Touche	Ensemble fossoyé
93 Taupont. La Touche	Ensemble fossoyé
94 Taupont. La Touche	Ensemble fossoyé
95 Taupont. La Touche	Ensemble fossoyé
96 Taupont. La Touche	Ensemble fossoyé
97 Taupont. La Touche	Ensemble fossoyé
98 Taupont. La Touche	Ensemble fossoyé
99 Taupont. La Touche	Ensemble fossoyé
100 Taupont. La Touche	Ensemble fossoyé

Liste des découvertes signalées dans le département des Côtes-d'Armor (46)

01 Belle-Isle-En-Terre. Toulborz	Enclos de forme carrée
02 Le Bodéo. Kérgan	Ensemble d'enclos accolés
03 Bourbriac. Kerlahaye	Enclos à dominante curviligne
04 Bourbriac. St-Jude 1	Enclos à dominante curviligne
05 Bourbriac. St-Jude 2	Enclos à dominante curviligne
06 Le Cambout. La Croix Rouge	Ensemble d'enclos emboîtés
07 Canihuel. La Ville Blanche 2	Ensemble d'enclos emboîtés
08 Carnoët. Leign Ar Minez	Enclos de forme carrée
09 Carnoët. Quinquis Simon	Ensemble d'enclos emboîtés
10 Carnoët. Quinquis Simon Sud	Enclos à dominante curviligne
11 Coëtlogon. La Ville Ridorel	Enclos rectangulaire
12 Coëtlogon. La Ville Au Vent	Ensemble d'enclos emboîtés
13 Corlay. Kerguiel	Groupement d'enclos
14 Corlay. Treguestin	Ensemble d'enclos emboîtés
15 Glomel. Kermarquer	Nécropole tumulaire
16 Gomené. Les Basses Plesses	Enclos quadrangulaire
17 Kérien. Kerropars	Enclos quadrangulaire
18 Lanfains. Le Moulin Neuf	Tronçon de voie antique
19 Lanrivain. Guerlosquet	Ensemble d'enclos accolés
20 Lescouët-Gouarec. Crennard Braz	Enclos en forme de « dé à coudre »
21 Lescouët-Gouarec. Le Guernic	Enclos à dominante curviligne
22 Mellionnec. Kergouran	Enclos à dominante curviligne
23 Merléac. St-Léon	Enclos de forme rectangulaire
24 Le Moustoir. Kerloubennec	Ensemble d'enclos emboîtés
25 Paule. Kervonten	Enclos à dominante curviligne
26 Pommerit-Jaudy. Traou Lan	Enclos de forme trapézoïdale
27 Plévin. Kervoulédic	Ensemble d'enclos accolés
28 Plouaret. Kerhuon	Enclos de forme trapézoïdale
29 Plouguernevel. Kervert	Enclos de forme trapézoïdale
30 Ploumagouar. Le Rest Izelan	Ensemble d'enclos emboîtés
31 Ploumiliau. Poulhaër	Enclos de forme trapézoïdale
32 Plounévez-Moëdec. La Haye	Enclos cordiforme
33 Plounévez-Quintin. Kériquel	Enclos de forme pentagonale
34 Plounévez-Quintin. Ruscouan	Enclos à dominante curviligne
35 Plounévez-Quintin. St-Colomban	Ensemble d'enclos emboîtés
36 Plussulien. Kerfanc	Gisement gallo-romain
37 Rostronen. Kerjégu	Ensemble d'enclos emboîtés
38 St-Etienne-Du-Gué-De-L'Isle. Bocmé	Ensemble d'enclos accolés
39 St-Etienne-Du-Gué-De-L'Isle. Ville Caro	Ensemble d'enclos superposés
40 St-Gelven. Kerbonélégu	Ensemble d'enclos emboîtés
41 St-Martin-Des-Prés. Guernéno Nord	Ensemble d'enclos emboîtés
42 St-Martin-Des-Prés. Kermoël	Chemin et parcellaire
43 St-Martin-Des-Prés. Kerouaran	Enclos carré
44 St-Nicolas-Du-Pélem. Kerlévénez	Ensemble d'enclos emboîtés
45 St-Nicolas-Du-Pélem. Kernaonet	Enclos de forme ovale
46 Tréglamus. La Boissière	Enclos emboîtés



FIGURES



Cumul des précipitations en mm
d'avril à juillet 2010



Source : Météo France

Indice de sécheresse en %

Teneur en eau des sols superficiels -
Observation du dimanche 1^{er} août 2010

Rapport
aux précipitations
normales

150 %
125 %
100 %
75 %
50 %
25 %
0 %



100 %
90 %
80 %
70 %
60 %
50 %
40 %
30 %
20 %
10 %
0 %

Source : Météo France

L'indice de sécheresse, plus élaboré que le cumul des précipitations, prend en compte la quantité d'eau tombée par rapport à celle transférée du sol à l'atmosphère par évaporation.

Fig. 2 : Ces cartes de Météo-France montrent que le bassin de Châteaulin et le Trégor ont reçu plus d'eau que l'est de la péninsule armoricaine (O-F du 4 août 2010).



Fig. 3 : St-Brieuc-de-Mauron (56). La Touche. Vaste ensemble fossoyé à dominante curviligne (100 x 70 m) comprenant des enclos emboîtés et des subdivisions internes. Une entrée aménagée est visible à l'est ainsi qu'une structure trapézoïdale, en légère superposition au nord (Cliché du 27.06.10).

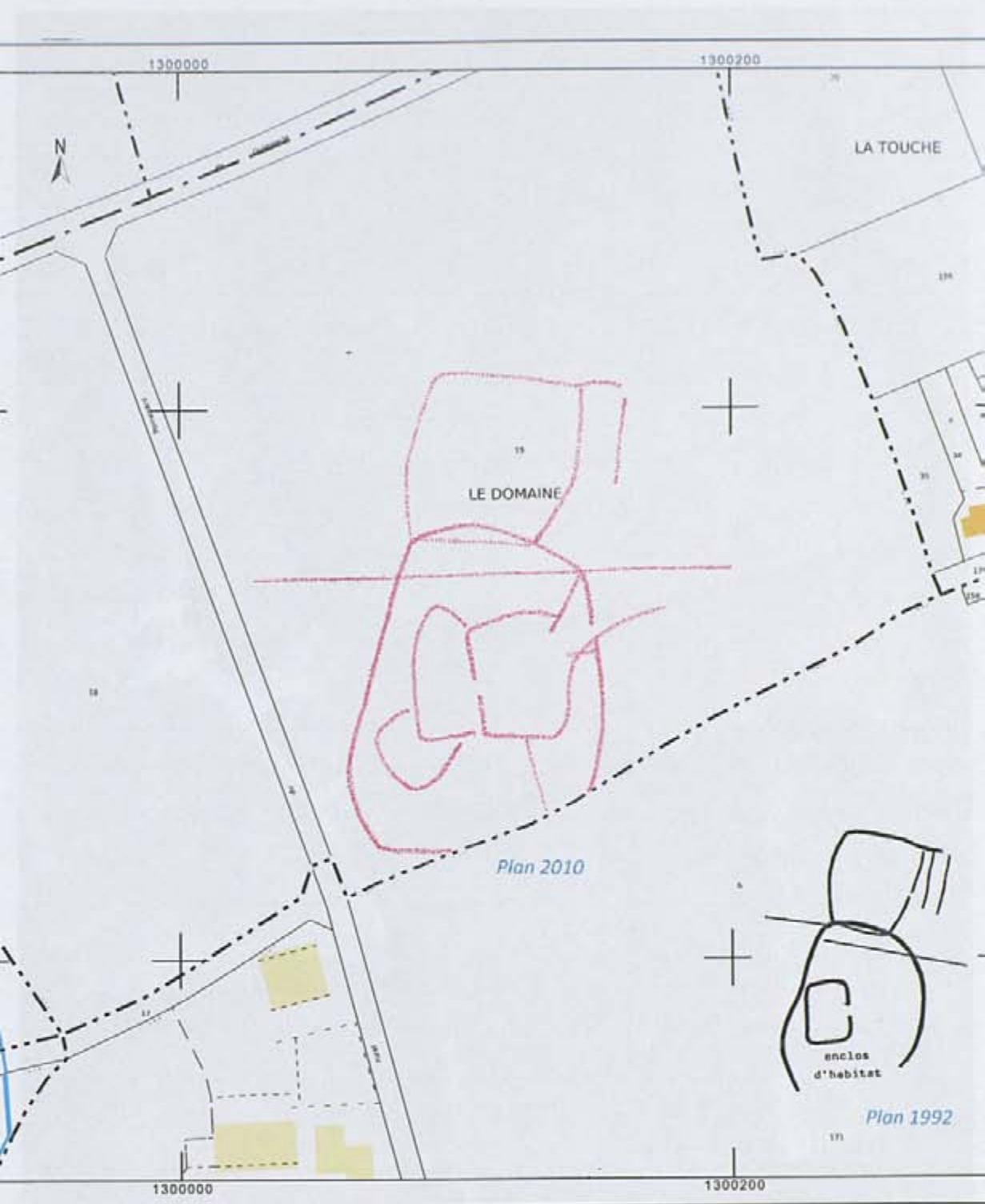


Fig. 4 : St-Brieuc-de-Mauron (56). La Touche. Comparaison des plans redressés de 1992 et 2010. Le plan de 1992 a été publié à de multiples reprises (Gautier, 1999 ; Galliou, 2010).



Fig. 5 : Boquého (22). Le Grelu. Au milieu du bocage apparaît un vaste ensemble d'enclos emboîtés de forme ovale (170 x 120 m). On remarque une petite structure trapézoïdale adossée au fossé périphérique nord (Dépouillement Geoportail).



Fig. 6 : Guipry (35). Gravot. Probable nécropole protohistorique révélée grâce aux apports complémentaires de Geoportail et de la détection aérienne à basse altitude. On reconnaît un petit enclos carré et une autre structure fossoyée de forme rectangulaire allongée (Cliché du 26 juin 2010).



Fig. 7 : Pléchâtel (35). La Landelle. S'appuyant sur un abrupt de la vallée du Semnon, cette double palissade de pieux de bois isole un espace d'un hectare et demi. S'agit-il « d'un camp néolithique » ou d'un étonnant leurre archéologique lié à la géologie locale ? Au sol, sont connus deux gisements de surface attribuables au Néolithique final (Cliché du 21.06.10).



Fig. 8 : Goven (35). La Macaille. Vaste enclos à dominante curviligne apparaissant dans une parcelle d'orge. Sa superficie étendue (200 x 150 m) et sa morphologie peuvent évoquer un site fossoyé de l'âge du Bronze (Cliché du 04.07.10).



Fig. 9 : Le Cambout (22). La Croix Rouge. Vaste ensemble d'enclos emboîtés à dominante curviligne masqué partiellement par le hameau de la Croix Rouge. La superficie de l'ensemble et la puissance de certains fossés évoquent un site fortifié de la fin de l'âge du Fer (Cliché du 27.06.10).



Fig. 10 : Le Cambout (22). La Croix Rouge. Plan redressé de l'enceinte arasée et de ses fossés périphériques

Département :
COTES D'ARMOR
Commune :
CORLAY

DIRECTION GÉNÉRALE DES FINANCES PUBLIQUES

EXTRAIT DU PLAN CADASTRAL INFORMATISÉ

Le plan visualisé sur cet extrait est géré par le centre des impôts foncier suivant l'adresse :
LOUDEAC
Rue Saint Yves B.P. 635 22605
22605 LOUDEAC
tél. 02 96 66 16 94 - fax 02 96 66 16 94
edf.loudeac@dgf.finances.gouv.fr

Section : ZN
Feuille : 000 ZN 01
Échelle d'origine : 1/2000
Échelle d'édition : 1/2000
Date d'édition : 12/10/2010
(fuseau horaire de Paris)
Coordonnées en projection : RGF93CC48
©2010 Ministère du budget, des comptes publics et de la réforme de l'État

Cet extrait de plan vous est délivré par :

cadastre.gouv.fr

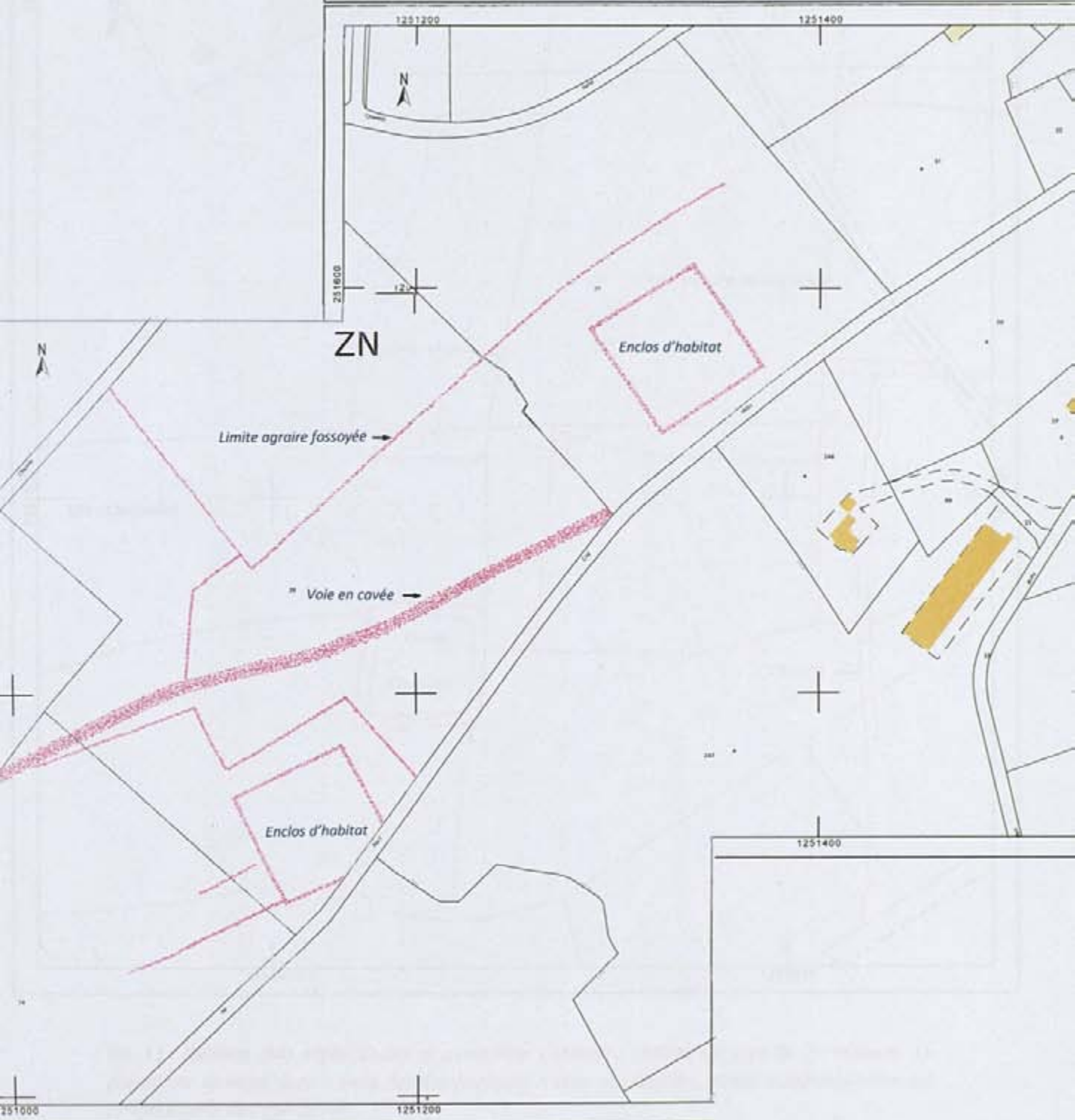


Fig. 11 : Corlay (22). Kerguel. Enclos d'habitat carrés avec fossés périphériques apparaissant de part et d'autre d'une large voie en cavée.



Fig. 12 : Guilliers (56). Riolo. Enclos et parcellaire « associé » visibles sur près de 25 hectares. Le parcellaire identifié dans « cette fenêtre favorable » avec ses grandes unités quadrangulaires est probablement de l'âge du Fer.



Fig. 13 : Taupont (56). Créménan. Vue partielle d'un ensemble fossoyé constitué d'enclos emboîtés. On remarque surtout côté est plusieurs bâtiments gallo-romains reliés par un possible portique. La villa qui a succédé à l'enclos gaulois est en partie détruite par les bâtiments d'élevage de la ferme de Créménan (Cliché du 27.06.10).



Fig. 14 : Loyat (56). Lézonnet. Ensemble complexe d'enclos superposés associant une vaste structure fossoyée à fossé curviligne et un système d'enclos emboîtés à dominante rectiligne. Dans la partie interne, on reconnaît un bâtiment gallo-romain, long d'une trentaine de mètres, vu partiellement.



Fig. 15 : Motreff (28). Kergaravat. Bâtiments gallo-romains appartenant à une probable villa. Au nord, on reconnaît un fanum ; un second semble se superposer à l'aile est de l'établissement antique (Interprétation Alain Provost). Au sol, important gisement gallo-romain (Cliché du 10.07.10)



Fig. 16 : Lanfains (22). Le Moulin Neuf. Etonnante réapparition d'un tronçon de la voie antique Alet-Quimper. Son emprise est bien marquée par les larges fossés latéraux qui restent plus verts au moment de la maturation des céréales (Cliché du 10.07.10).



Fig.17 : Haut-Corlay (22), La Garenne Marmignon. Tronçon de la voie antique Alet-Quimper. On reconnaît aisément la chaussée empierrée grâce au ruban clair médian ainsi que les larges fossés latéraux. On notera le décalage significatif entre le parcellaire et le positionnement de la voie. Deux enclos fossoyés à fossés curvilignes sont visibles de part et d'autre de l'itinéraire antique (Cliché du 04.07.10).



Fig. 18 : Mauron (56). Les Fossés. Longtemps masquée par le bocage, la voie « antique » Rennes-Quimper réapparaît à la faveur de la sécheresse estivale dans une parcelle de blé. D'après Gilles Leroux sa morphologie évoque un cheminement protohistorique repris à l'époque gallo-romaine (Cliché du 27.06.10).



Fig. 19. Plounévezel (29). Le Frostel. Cette bande claire qui apparaît sur plusieurs centaines de mètres dans les maïs correspond à une partie de la chaussée empierrée de la voie antique Carhaix-Le Yaudet. On note, encore une fois, le décalage significatif entre le tracé de la route moderne et l'emprise du tronçon antique (Cliché du 04.07.10).



Fig. 20 : Poullaouën (29). Toul An Roudou. Tronçon de la voie antique Carhaix-Le Yaudet dont les larges fossés sont visibles dans l'orge et le maïs. Une enceinte arasée est également reconnue : elle semble se superposer au cheminement antique (Cliché du 10.07.10).



Fig. 21 : Lannion (22). Bel Air. Vue de la vaste enceinte de l'âge du Bronze fouillée par Yoan Escats (Cliché du 07.07.10).



Fig. 22 : Paimpont (35), La Boissière. Vue de l'atelier métallurgique fouillé par Jean-Bernard Vivet au milieu des andains d'un aménagement forestier (Cliché du 04.07.10).



Fig. 23 : Carnoët (22). St Gildas. Vue de la motte et de son curieux aménagement périphérique (Cliché du 10.09.10)

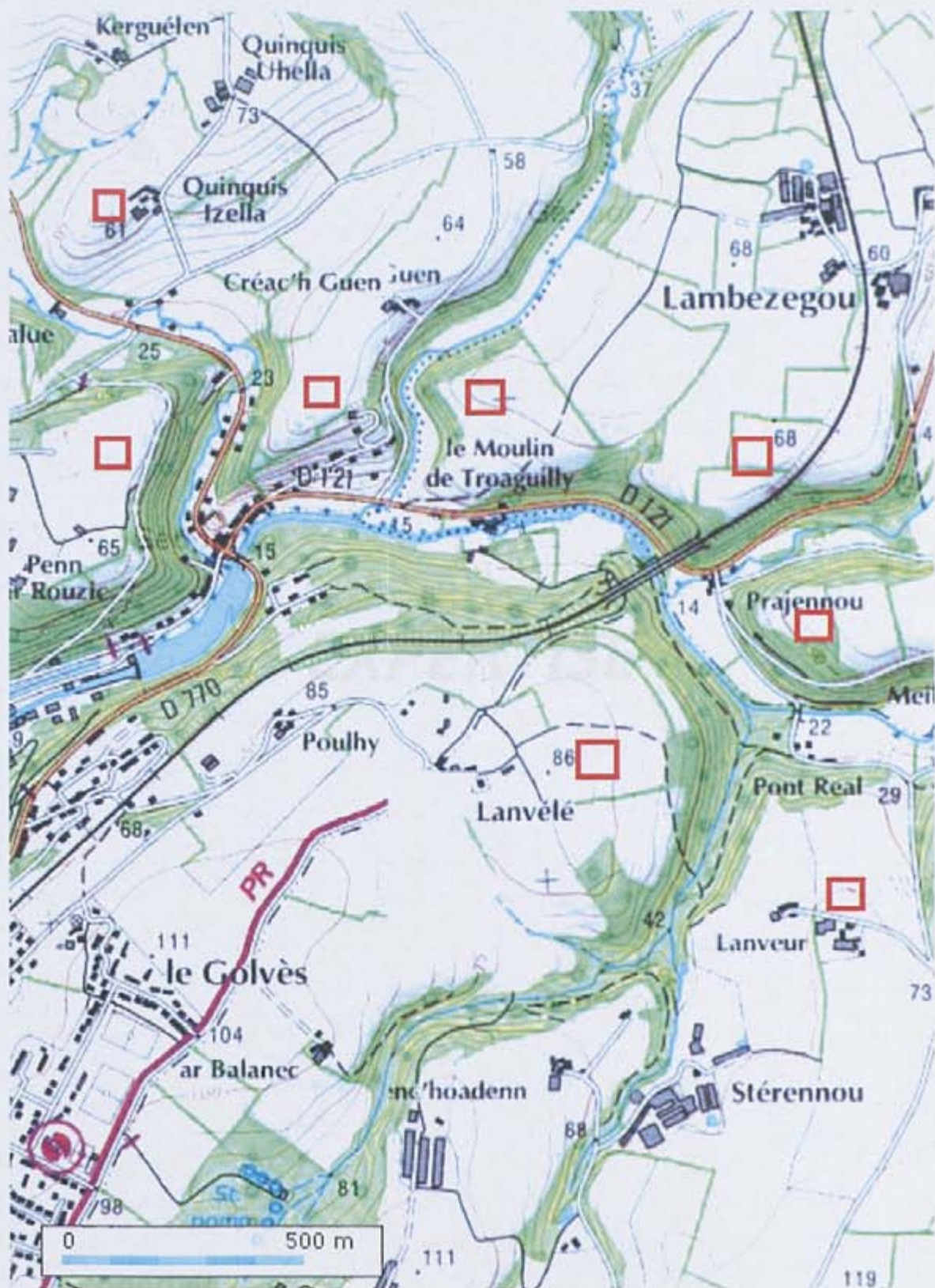


Fig. 24 : Vallée de la Douffine (29). Sites d'éperon « potentiels » ayant pu accueillir des habitats néolithiques et/ou protohistoriques (MG).

Prospections Claudine Bernard (2010)

Poids des monnaies en grammes, l'orientation du coin de revers par rapport au cadran horaire et le module du flan, du plus petit au plus grand, en millimètres.

Degré d'usure et de corrosion des monnaies d'après les classes établies par l'Inventaire des trouvailles monétaires suisses (*Bulletin ITMS*, 2, 1995, p. 1-25) :

U 0 indéterminé	C 0 indéterminé
U 1 non à peu usé	C 1 non à peu corrodé
U 2 légèrement usé	C 2 légèrement corrodé
U 3 usé	C 3 corrodé
U 4 fortement usé	C 4 fortement corrodé
U 5 fruste	C 5 entièrement corrodé.

- Lescouët Gouarec (22) « Le Guernic ».

Antonin le Pieux (138-161)

Sesterce.

]NVS [; buste lauré à droite.

]II S C ; *Pietas* debout à gauche, tenant un globe et un enfant ; deux autres enfants à ses pieds à droite et à gauche (*Type Pietati aug cos iii*).

(15,15 g. ; 12 h. ; 30/31 mm). U 3 ; C 4.

RIC III 977 (Rome, 157-158), 1002 (Rome, 158-159) ou 1045 (Rome, 160-161).

- Plussulien (22) « Kerfranc ».

Hadrien (117-138)

Sesterce.

Buste lauré à droite.

Personnage féminin debout à droite.

(17,57 g. ; 12 h. ; 30/31,3 mm). U 5 ; C 4.

Antonin le pieux (138-161) pour Faustine I.

Sesterce.

Buste avec diadème à droite.

Personnage féminin debout à gauche ; à ses pieds, un enfant ?

(14,51 g. ; 12 h. ; 28/30 mm). U 4 ; C 4.

Lucius Verus (161-169)

Sesterce.

....VS..... ; buste lauré à droite.

Victoire debout à droite, posant un bouclier où il est inscrit VIC/PART sur une colonne.

(15,56 g. ; 12 h. ; 26/29 mm). U 4 ; C 5.

Marc Aurèle (161-180)

Sesterce.

.... AVG ... ; buste lauré à droite.

Jupiter assis à gauche, tenant un sceptre et une Victoire.

(21,23 g. ; 12 h. ; 28,7:29,5 mm). U 4 ; C 3.

Empereur indéterminé du II^e siècle.
Sesterce.
Illisible.
(11,72 g. ; - ; 27/27,1 mm). U 5 ; C 5.

Il pourrait s'agir d'un fragment d'un trésor de sesterces.

- Carhaix (29), « chapelle Maël »

Ducs de Sedan et de Bouillon.
Frédéric -maurice (1623-1653)
Double tournois
[F M DE LA TO]VR DVC DE BVILL[ON] ; buste à droite.
Illisible.
(2,04 g. ; - ; 18,23 mm)
Poey d'Avant n° 6359.

- Saint-Nicolas-du-Pelem (22), « Kerlevenez. Picardie ».

Gaule.
Fraction de monnaie en argent uniface.
Droit convexe non empreint.
Le poinçon de forme ovale présente des motifs en forme de triangles imbriqués.
(0,23 g. ; - ; 10,2/11 mm).

Paul-André Besombes.
SRA Bretagne.

20 octobre 2010.

DRAC-SRA

10 JAN. 2011

COURRIER ARRIVEE

Maurice GAUTIER

*Avec la participation de Claudine Bernard, Philippe GUIGON, H  l  ne LECUE et Fran  ois LE
PROVOST*

**PROSPECTION-INVENTAIRE BASSIN OCCIDENTAL DE LA MOYENNE
VILAINE, CENTRE BRETAGNE, TREGOR, BASSIN DE CHATEAULIN**

BILAN DES PROSPECTIONS AERIENNES DANS LES COTES-D'ARMOR



St-Mayeux (22). Kerv  gan. Enclos visible dans une parcelle de pois.

2010 - 212

Autorisation pr  fectorale du 10 mars 2010

COMPILATION DES FICHES DE DECOUVERTE DU DEPARTEMENT DES COTES-D'ARMOR

TOME 2/3

*Travaux r  alis  s avec l'aide du Minist  re de la Culture et des Conseils G  n  raux des C  tes-
d'Armor et du Finist  re*

1005
SRA

Liste des découvertes signalées dans le département des Côtes-d'Armor (46)

01 Belle-Isle-En-Terre. Toulborz	<i>Enclos de forme carrée</i>
02 Le Bodéo. Kérgan	<i>Ensemble d'enclos accolés</i>
03 Bourbriac. Kerlahaye	<i>Enclos à dominante curviligne</i>
04 Bourbriac. St-Jude 1	<i>Enclos à dominante curviligne</i>
05 Bourbriac. St-Jude 2	<i>Enclos à dominante curviligne</i>
06 Le Cambout. La Croix Rouge	<i>Ensemble d'enclos emboîtés</i>
07 Canihuel. La Ville Blanche 2	<i>Ensemble d'enclos emboîtés</i>
08 Carnoët. Leign Ar Minez	<i>Enclos de forme carrée</i>
09 Carnoët. Quinquis Simon	<i>Ensemble d'enclos emboîtés</i>
10 Carnoët. Quinquis Simon Sud	<i>Enclos à dominante curviligne</i>
11 Coëtlogon. La Ville Ridorel	<i>Enclos rectangulaire</i>
12 Coëtlogon. La Ville Au Vent	<i>Ensemble d'enclos emboîtés</i>
13 Corlay. Kerguël	<i>Groupement d'enclos</i>
14 Corlay. Treguestin	<i>Ensemble d'enclos emboîtés</i>
15 Glomel. Kermarquer	<i>Nécropole tumulaire</i>
16 Gomené. Les Basses Plesses	<i>Enclos quadrangulaire</i>
17 Kérien. Kerropars	<i>Enclos quadrangulaire</i>
18.Lanfains. Le Moulin Neuf	<i>Tronçon de voie antique</i>
19 Lanrivain. Guerlosquet	<i>Ensemble d'enclos accolés</i>
20 Lescouët-Gouarec. Crennard Braz	<i>Enclos en forme de « dé à coudre »</i>
21 Lescouët-Gouarec. Le Guernic	<i>Enclos à dominante curviligne</i>
22 Mellionec. Kergouran	<i>Enclos à dominante curviligne</i>
23 Merléac. St-Léon	<i>Enclos de forme rectangulaire</i>
24 Le Moustoir. Kerloubennec	<i>Ensemble d'enclos emboîtés</i>
25 Paule. Kervonten	<i>Enclos à dominante curviligne</i>
26 Pommerit-Jaudy. Traou Lan	<i>Enclos de forme trapézoïdale</i>
27 Plévin. Kervoulédic	<i>Ensemble d'enclos accolés</i>
28 Plouaret. Kerhuon	<i>Enclos de forme trapézoïdale</i>
29 Plouguernevel. Kervert	<i>Enclos de forme trapézoïdale</i>
30 Ploumagouar. Le Rest Izelan	<i>Ensemble d'enclos emboîtés</i>
31 Ploumiliau. Poulhaër	<i>Enclos de forme trapézoïdale</i>
32 Plounévez-Moëdec. La Haye	<i>Enclos cordiforme</i>
33 Plounévez-Quintin. Kériquel	<i>Enclos de forme pentagonale</i>
34 Plounévez-Quintin. Ruscouan	<i>Enclos à dominante curviligne</i>
35 Plounévez-Quintin. St-Colomban	<i>Ensemble d'enclos emboîtés</i>
36 Plussulien. Kerfanc	<i>Gisement gallo-romain</i>
37 Rostronen. Kerjégu	<i>Ensemble d'enclos emboîtés</i>
38 St-Etienne-Du-Gué-De-L'Isle. Bocmé	<i>Ensemble d'enclos accolés</i>
39 St-Etienne-Du-Gué-De-L'Isle. Ville Caro	<i>Ensemble d'enclos superposés</i>
40 St-Gelven. Kerbonélégu	<i>Ensemble d'enclos emboîtés</i>
41 St-Martin-Des-Prés. Guernéno Nord	<i>Ensemble d'enclos emboîtés</i>
42 St-Martin-Des-Prés. Kermoël	<i>Chemin et parcellaire</i>
43 St-Martin-Des-Prés. Kerouaran	<i>Enclos carré</i>
44 St-Nicolas-Du-Pélem. Kerlévénez	<i>Ensemble d'enclos emboîtés</i>
45 St-Nicolas-Du-Pélem. Kernaonet	<i>Enclos de forme ovale</i>
46 Tréglamus. La Boissière	<i>Enclos emboîtés</i>

DECLARATION DE DECOUVERTE ARCHEOLOGIQUE ANNEE 2010

PROSPECTION-INVENTAIRE Maurice GAUTIER

Numérotation de la fiche :

Première mention : X **Données complémentaires :** **Année première mention :**

Département : Côtes-d'Armor

Commune : Belle-Isle-en-Terre

Lieu-dit (de l'I.G.N) : Toulborz

Nom du site (éventuel) : Idem

Références cadastrales : Section C5, parcelles 956, 692, 694

Observations : Cadastre.gouv.fr

Géoréférencement (Coordonnées Lambert) : Zone II X : 177 593 Y : 2405 137

Emprise du site (rayon en mètres) : 50 m

Circonstance de la découverte : Différences de teinte sur céréales

Technique de repérage : Dépouillement Geoportail

Informateur éventuel :

Description des vestiges : Enclos de forme carrée (80 m de côté).

La datation et la destination de ce site restent incertaines.

Éléments de datation : Il n'y a pas eu de contrôles au sol.

Lieu de conservation du mobilier :

Bibliographie :

Documentation jointe à la déclaration : Extrait cadastral et capture d'écran

Département :
FINISTÈRE
Commune :
LE ISLE EN TERRE

DIRECTION GÉNÉRALE DES FINANCES PUBLIQUES

EXTRAIT DU PLAN CADASTRAL INFORMATISÉ

Le plan visualisé sur cet extrait est géométrique
par le centre des impôts foncier suivants
GUINGAMP
13, AVENUE DU PRESIDENT KENNEDY
B.P. 20504 22205
22205 GUINGAMP CEDEX
tél. 0296135558 -fax 0296135559
cdif.guingamp@dgifp.finances.gouv.fr

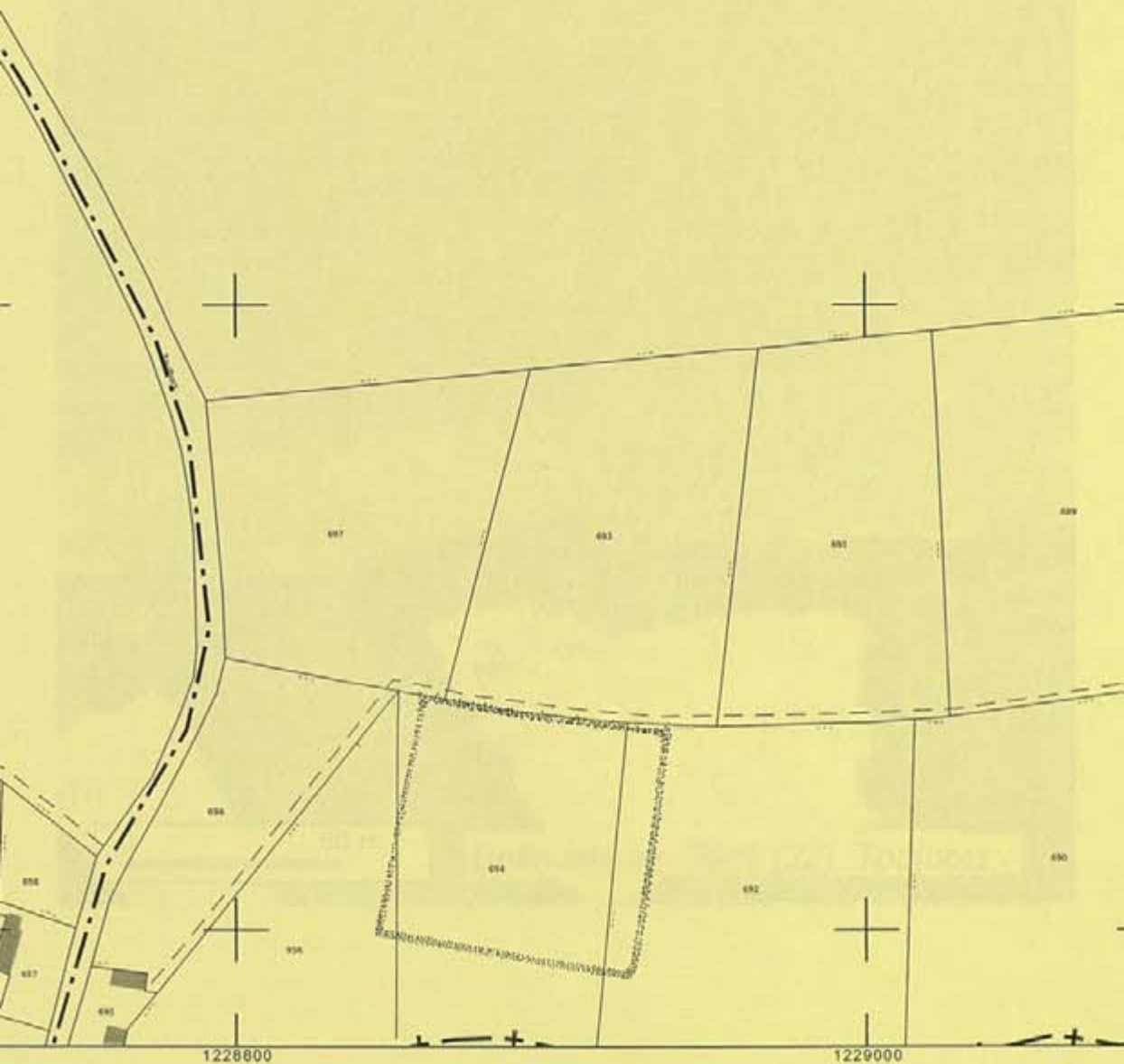
Version : C
N° de plan : 000 C 05
Echelle d'origine : 1/2000
Echelle d'édition : 1/2000
Date d'édition : 05/10/2010
(heure locale de Paris)
Système de coordonnées en projection : RGF93CC48
© 2010 Ministère du budget, des comptes
publics et de la réforme de l'État

Cet extrait de plan vous est délivré par

cadastrer.gouv.fr

1228800

1229000







DECLARATION DE DECOUVERTE ARCHEOLOGIQUE ANNEE 2010

PROSPECTION-INVENTAIRE Maurice GAUTIER

Numérotation de la fiche :

Première mention : X Données complémentaires : Année première mention :

Département : Côtes-d'Armor

Commune : Le Bodéo

Lieu-dit (de l'I.G.N) : Kérigan

Nom du site (éventuel) : Idem

Références cadastrales : Section ZH, parcelles 25 et 26

Observations : Cadastre.gouv.fr

Géoréférencement (Coordonnées Lambert) : Zone II X : 210 125 Y : 2380 816

Emprise du site (rayon en mètres) : 140 m

Circonstance de la découverte : Différences de teinte sur prairies et céréales

Technique de repérage : Prospection aérienne

Informateur éventuel :

Description des vestiges : Ensemble fossoyé constitué d'enclos accolés de forme quadrangulaire vus partiellement. Les faits fossoyés (Enclos et parcellaires associés) se développent sur près de 5 hectares dans un méandre de la vallée de l'Oust.

L'ensemble évoque une exploitation gallo-romaine plusieurs fois remaniée avec son finage.

Éléments de datation : Aucun : il n'y a pas eu de contrôle au sol.

Lieu de conservation du mobilier :

Bibliographie :

Documentation jointe à la déclaration : Extrait cadastral et cliché du 4 juillet 2010

DIRECTION GÉNÉRALE DES FINANCES PUBLIQUES

EXTRAIT DU PLAN CADASTRAL INFORMATISÉ

Le plan visualisé sur cet extrait est géré
par le centre des impôts foncier suivant
Saint-Brieuc
4 rue Abbé Garnier BP 2254 22022
22022 St Brieuc Cedex 1
tél. 02.96.01.42.42 -fax
cdf.st-brieuc@dgi.finances.gouv.fr

Cet extrait de plan vous est délivré par

cadastre.gouv.fr

00
00
D10
e)
tion : RGF93CC48
dget, des comptes
de l'État





LE BODEO (22). Kérigan

DECLARATION DE DECOUVERTE ARCHEOLOGIQUE ANNEE 2010

PROSPECTION-INVENTAIRE Maurice GAUTIER

Numérotation de la fiche :

Première mention : X **Données complémentaires :** **Année première mention :**

Département : Côtes-d'Armor

Commune : Bourbriac

Lieu-dit (de l'I.G.N) : Kerlahaye

Nom du site (éventuel) : Idem

Références cadastrales : XN, parcelles 119 et 166

Observations : Cadastre.gouv.fr

Géoréférencement (Coordonnées Lambert) : Zone II X : 190 547 Y : 2400 750

Emprise du site (rayon en mètres) : 50 m

Circonstance de la découverte : Différences de teinte sur céréales

Technique de repérage : Dépouillement Geoportail

Informateur éventuel :

Description des vestiges : Vue partielle d'un enclos à dominante curviligne (Environ 100 x 80 m).

Possible habitat protohistorique.

Éléments de datation : Aucun

Lieu de conservation du mobilier :

Bibliographie :

Documentation jointe à la déclaration : Extrait cadastral et capture d'écran





DECLARATION DE DECOUVERTE ARCHEOLOGIQUE ANNEE 2010

PROSPECTION-INVENTAIRE Maurice GAUTIER

Numérotation de la fiche :

Première mention : X **Données complémentaires :** **Année première mention :**

Département : Côtes-d'Armor

Commune : Bourbriac

Lieu-dit (de l'I.G.N) : St-Jude

Nom du site (éventuel) : St-Jude 1

Références cadastrales : Section YI, parcelles 24, 149, 151

Observations : Cadastre.gouv.fr

Géoréférencement (Coordonnées Lambert) : Zone II X : 194 205 y : 2397 904

Emprise du site (rayon en mètres) : 60 m

Circonstance de la découverte : Dépouillement Geoportail

Technique de repérage : Différences de teinte sur herbages

Informateur éventuel :

Description des vestiges : Enclos à fossé curviligne dont une portion est partiellement conservée dans le parcellaire bocager. A noter la proximité du tumulus de l'âge du Bronze du Tanouédou (Voir extrait carte I.G.N). Possible habitat protohistorique.

Éléments de datation : Aucun : il n'y a pas eu de contrôles au sol.

Lieu de conservation du mobilier :

Bibliographie :

Documentation jointe à la déclaration : extrait cadastral et capture d'écran

Département :
Bretagne
Commune :
Yeu

DIRECTION GÉNÉRALE DES FINANCES PUBLIQUES

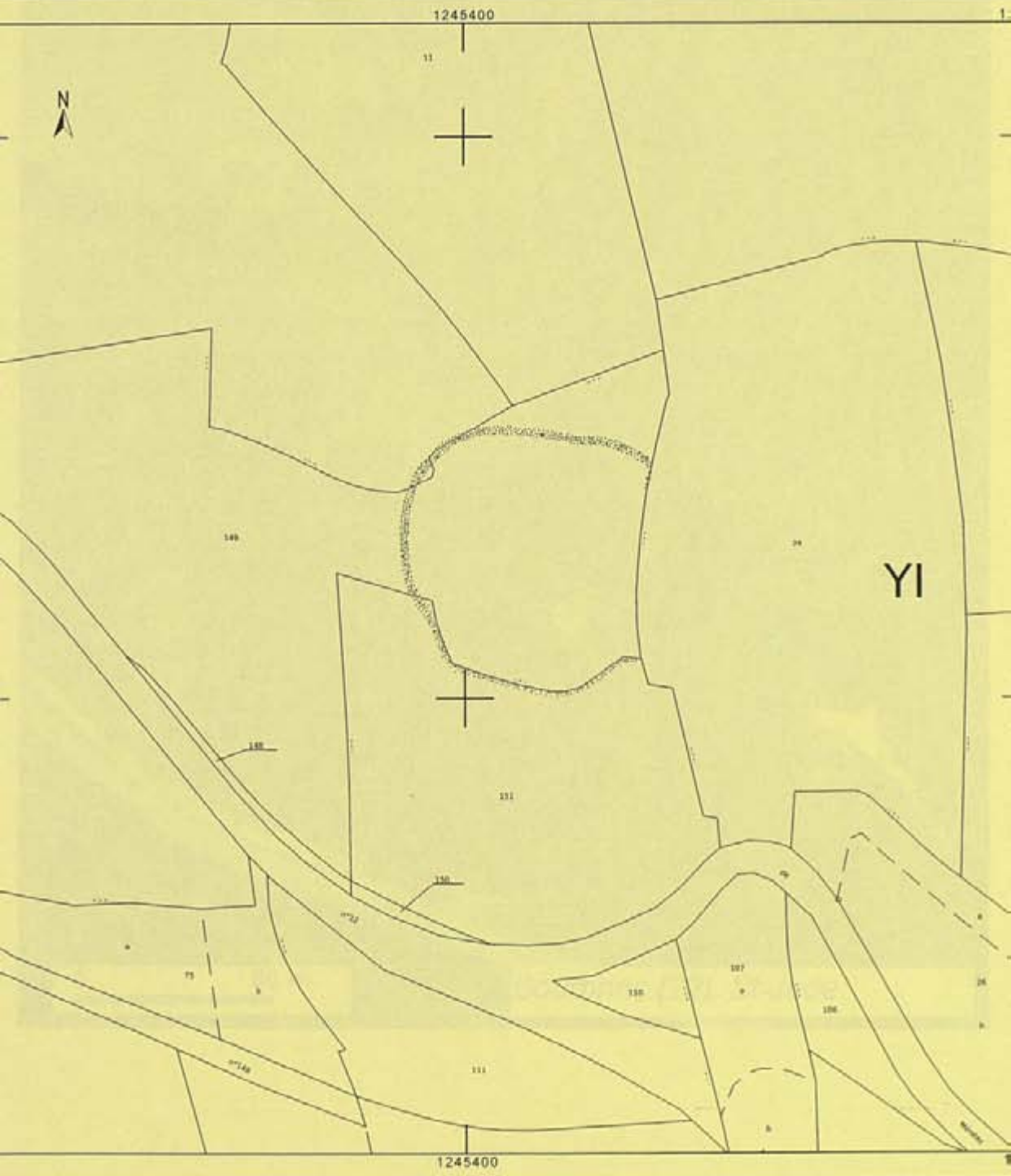
EXTRAIT DU PLAN CADASTRAL INFORMATISÉ

Le plan visualisé sur cet extrait est géré
par le centre des impôts foncier suivant
GUINGAMP
13, AVENUE DU PRESIDENT KENNEDY
B.P.20504 22205
22205 GUINGAMP CEDEX
tél. 0296135558 -fax 0296135559
cdf.guingamp@dgfp.finances.gouv.fr

Commune : Yeu
Code : 000 YI 01
Echelle d'origine : 1/2000
Echelle d'édition : 1/2000
Date d'édition : 07/10/2010
(au horaire de Paris)
Système de coordonnées en projection : RGF93CC48
© 2010 Ministère du budget, des comptes
publics et de la réforme de l'État

Cet extrait de plan vous est délivré par

cadastre.gouv.fr





0 50 m

Bourbriac (22). St-Jude

DECLARATION DE DECOUVERTE ARCHEOLOGIQUE ANNEE 2010

PROSPECTION-INVENTAIRE Maurice GAUTIER

Numérotation de la fiche :

Première mention : X **Données complémentaires :** **Année première mention :**

Département : Côtes-d'Armor

Commune : Bourbriac

Lieu-dit (de l'I.G.N) : St-Jude

Nom du site (éventuel) : St-Jude 2

Références cadastrales : Section YI, parcelles 124 et 142

Observations : Cadastre.gouv.fr

Géoréférencement (Coordonnées Lambert) : Zone II X : 194 668 Y : 2397 829

Emprise du site (rayon en mètres) : 60 m

Circonstance de la découverte : Dépouillement Geoportail

Technique de repérage : Différences de teinte sur prairies

Informateur éventuel :

Description des vestiges : Vue partielle d'un enclos à fossé curviligne masqué par le hameau de St-Jude (Superficie proche de l'hectare).

Éléments de datation : Aucun

Lieu de conservation du mobilier :

Bibliographie :

Documentation jointe à la déclaration : Extrait cadastral et capture d'écran

Département :
FINISTÈRE D'ARMOR

Municipalité :
MURBRIAC

Section : Y1
Code : 000 Y1 01

Échelle d'origine : 1/2000
Échelle d'édition : 1/2000

Date d'édition : 07/10/2010
(heure locale de Paris)

Coordonnées en projection : RGF93CC48

© 2010 Ministère du budget, des comptes
publics et de la réforme de l'État

DIRECTION GÉNÉRALE DES FINANCES PUBLIQUES

EXTRAIT DU PLAN CADASTRAL INFORMATISÉ

Le plan visualisé sur cet extrait est géré
par le centre des impôts foncier suivant
GUINGAMP
13, AVENUE DU PRÉSIDENT KENNEDY
B.P. 20504 22205
22205 GUINGAMP CEDEX
tél. 0296135558 - fax 0296135559
cdif.guingamp@dgif.finances.gouv.fr

Cet extrait de plan vous est délivré par

cadastre.gouv.fr





DECLARATION DE DECOUVERTE ARCHEOLOGIQUE ANNEE 2010

PROSPECTION-INVENTAIRE Maurice GAUTIER

Numérotation de la fiche :

première mention : Données complémentaires : X Année première mention : 2004

Département : Côtes-d'Armor

Commune : Le Cambout

Lieu-dit (de l'I.G.N) : La Croix Rouge

Nom du site (éventuel) : Idem

Références cadastrales : Section ZA, parcelles 36, 177, 178, 109, 110, 69, 68, 1354, 1356, 1112, 1033, 1273

Observations : Cadastre.gouv.fr

Géoréférencement (Coordonnées Lambert) : Zone II X : 229 892 Y : 2352 989

Emprise du site (rayon en mètres) : 200 m

Circonstance de la découverte : Anomalies phytologiques sur céréales

Technique de repérage : Prospection aérienne

Informateur éventuel :

Description des vestiges : Vaste ensemble d'enclos emboîtés à dominante curviligne ceinturé au sud et à l'ouest par un dispositif à double fossé. Bien que masqué par le hameau de la Croix Rouge, la superficie de l'ensemble dépasse les 3 hectares. De longs fossés rectilignes (probables limites agraires) visibles, notamment au sud évoquent un phénomène de capture d'un parcellaire ultérieur.

La puissance de certains fossés (Environ 4 m) et l'emprise de l'ensemble clos font plutôt penser à un site « fortifié » de la fin de l'âge du Fer.

Éléments de datation : Il n'y a pas eu de contrôle au sol.

Lieu de conservation du mobilier :

Bibliographie :

Documentation jointe à la déclaration : extrait cadastral et cliché du 27 juin 2010

Département :
FINISTÈRE D'ARMOR
Commune :
CAMBOUT

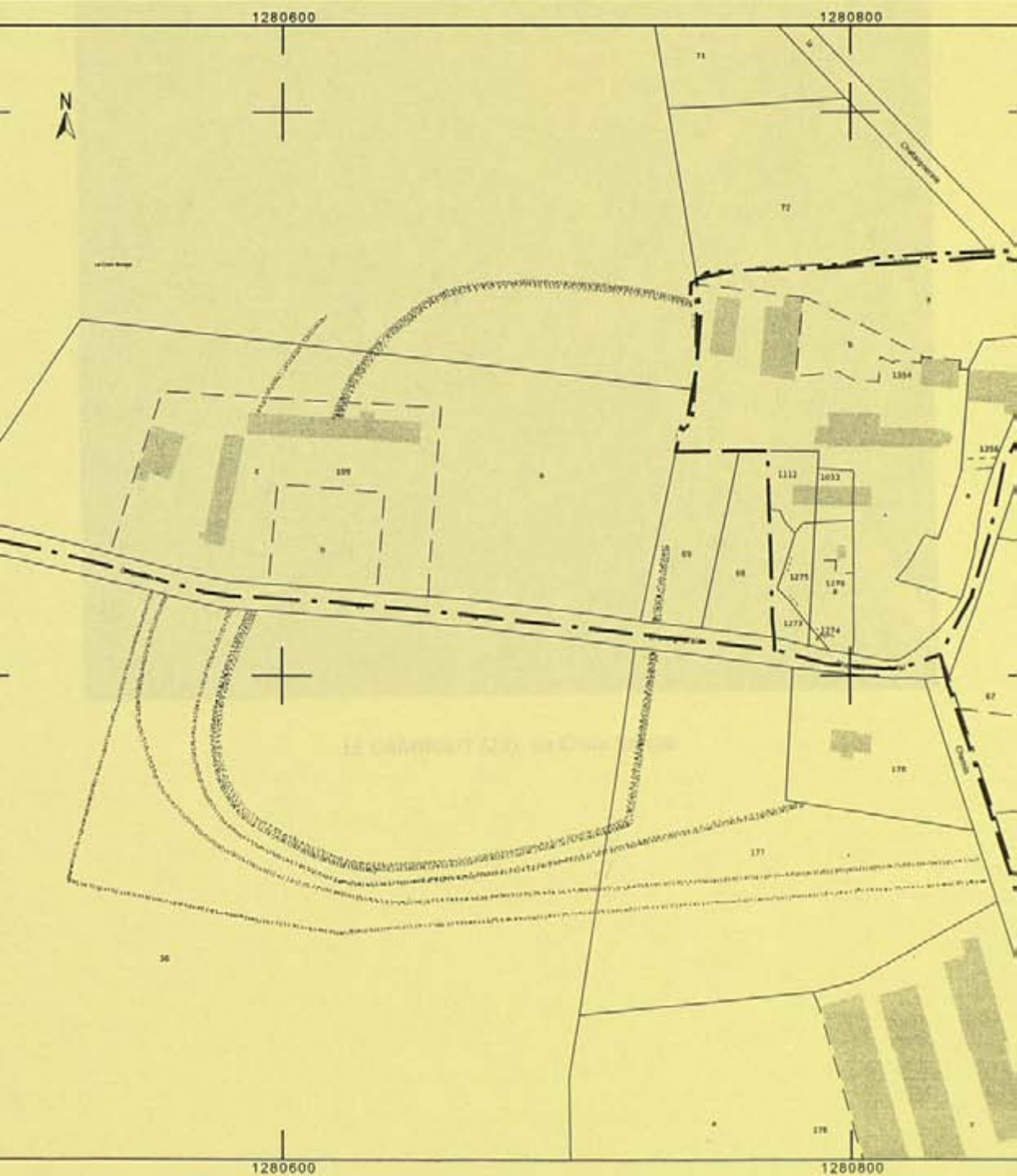
DIRECTION GÉNÉRALE DES FINANCES PUBLIQUES

EXTRAIT DU PLAN CADASTRAL INFORMATISÉ

Le plan visualisé sur cet extrait est géré par le centre des impôts foncier suivant :
LOUDEAC
Rue Saint Yves B.P. 635 22605
22605 LOUDEAC
tél. 02 96 66 16 94 - fax 02 96 66 16 94
cdif.loudeac@dgi.finances.gouv.fr

Zone : ZA
N° : 000 ZA 01
Echelle d'origine : 1/2000
Echelle d'édition : 1/2000
Date d'édition : 01/10/2010
(heure locale de Paris)
Système de coordonnées en projection : RGF93CC48
© 2010 Ministère du budget, des comptes publics et de la réforme de l'État

Cet extrait de plan vous est délivré par
cadastre.gouv.fr





LE CAMBOUT (22). La Croix Rouge

DECLARATION DE DECOUVERTE ARCHEOLOGIQUE ANNEE 2010

PROSPECTION-INVENTAIRE Maurice GAUTIER

Numérotation de la fiche :

Première mention : X **Données complémentaires :** **Année première mention :**

Département : Côtes-d'Armor

Commune : Canihuel

Lieu-dit (de l'I.G.N) : La Ville Blanche

Nom du site (éventuel) : La Ville Blanche 2

Références cadastrales : Section Z0, 66, 67, 70 et 76a

Observations : Cadastre.gouv.fr

Géoréférencement (Coordonnées Lambert) : Zone II X : 197 706 Y : 2383 256

Emprise du site (rayon en mètres) : 70 m

Circonstance de la découverte : Différences de teinte sur céréales

Technique de repérage : Prospection aérienne

Informateur éventuel :

Description des vestiges : Vue très partielle d'un vaste ensemble fossoyé constitué de deux enclos emboîtés

probablement de forme ovale (140 x 120 m). Le site semble détruit au 4/5 par les bâtiments d'élevage du hameau de la Ville-Blanche.

Probable habitat protohistorique

Éléments de datation : Aucun

Lieu de conservation du mobilier :

Bibliographie :

Documentation jointe à la déclaration : Extrait cadastral et cliché du 4 juillet 2010

Département :
BRETAGNE
CANTON : D'ARMOR

Commune :
GUINGAMP

Section : ZO
N° : 000 ZO 01

Échelle d'origine : 1/2000
Échelle d'édition : 1/2000

Date d'édition : 21/10/2010
(au horaire de Paris)

Données en projection : RGF93CC48

© 2010 Ministère du budget, des comptes
publics et de la réforme de l'État

DIRECTION GÉNÉRALE DES FINANCES PUBLIQUES

EXTRAIT DU PLAN CADASTRAL INFORMATISÉ

Le plan visualisé sur cet extrait est géré
par le centre des impôts foncier suivant
GUINGAMP
13, AVENUE DU PRÉSIDENT KENNEDY
B. P. 20504 22205
22205 GUINGAMP CEDEX
tél. 0296135558 - fax 0296135559
odif.guingamp@dgfip.finances.gouv.fr

Cet extrait de plan vous est délivré par

cadastre.gouv.fr





CANIHUEL (22). La Ville Blanche 2

DECLARATION DE DECOUVERTE ARCHEOLOGIQUE ANNEE 2010

PROSPECTION-INVENTAIRE Maurice GAUTIER

Numérotation de la fiche :

Première mention : X Données complémentaires : Année première mention : 2008

Département : Côtes-d'Armor

Commune : Carnoët

Lieu-dit (de l'I.G.N) : Leign Ar Minez

Nom du site (éventuel) : Idem

Références cadastrales : Section YC, parcelles 10 et 17a

Observations : Cadastre.gouv.fr

Géoréférencement (Coordonnées Lambert) : Zone II X : 164 502 Y : 2386 969

Emprise du site (rayon en mètres) : 80 m

Circonstance de la découverte : Différences de teinte sur prairies

Technique de repérage : Prospection aérienne

Informateur éventuel :

Description des vestiges : Enclos de forme carrée (70 m de côté) avec deux entrées visibles : l'une au nord, l'autre à l'est. Cet enclos semble inclus dans une vaste structure à dominante curviligne vue partiellement.

Possible habitat de la Tène finale et de la période gallo-romaine.

Le cliché de 2010 précise le plan de ce site reconnu en 2008

Éléments de datation : Il n'y a pas eu de contrôles au sol.

Lieu de conservation du mobilier :

Bibliographie :

Documentation jointe à la déclaration : Extrait cadastral et cliché du 4 juillet 2010

Département :
FINISTÈRE
Commune :
NOET
Canton : YC
Code : 000 YC 01
Échelle d'origine : 1/2000
Échelle d'édition : 1/2000
Date d'édition : 04/10/2010
(au horaire de Paris)
Système de coordonnées en projection : RGF93CC48
© 2010 Ministère du budget, des comptes
publics et de la réforme de l'État

DIRECTION GÉNÉRALE DES FINANCES PUBLIQUES

EXTRAIT DU PLAN CADASTRAL INFORMATISÉ

Le plan visualisé sur cet extrait est géré
par le centre des impôts foncier suivant
GUINGAMP
13, AVENUE DU PRESIDENT KENNEDY
B.P.20504 22205
22205 GUINGAMP CEDEX
tél. 0296135558 -fax 0296135559
odif.guingamp@dgfip.finances.gouv.fr

Cet extrait de plan vous est délivré par

cadastre.gouv.fr





CARNOET (22). Leign Ar Minez



DECLARATION DE DECOUVERTE ARCHEOLOGIQUE ANNEE 2010

PROSPECTION-INVENTAIRE Maurice GAUTIER

Numérotation de la fiche :

première mention : X **Données complémentaires :** **Année première mention :**

Département : Côtes-d'Armor

Commune : Carnoët

Lieu-dit (de l'I.G.N) : Quinquis-Simon

Nom du site (éventuel) : Idem

Références cadastrales : Section ZV, parcelles 71b et 72b

Observations : Cadastre.gouv.fr

Géoréférencement (Coordonnées Lambert) : Zone II X : 165 940 Y : 2387 826

Emprise du site (rayon en mètres) : 65 m

Circonstance de la découverte : Différences de teinte sur prairies

Technique de repérage : Prospection aérienne

Informateur éventuel :

Description des vestiges : Ensemble d'enclos emboîtés de forme rectangulaire (110 x 100 m). L'enclos interne se distingue nettement de l'enclos périphérique par ses fossés très larges (3 m). Des fossés agraires en connexion sont également visibles ainsi qu'un tronçon de voie en cavée.
Probable habitat de l'âge du Fer.

Éléments de datation : Aucun ; pas de possibilités de prospection au sol

Lieu de conservation du mobilier :

Bibliographie :

Documentation jointe à la déclaration : Extrait cadastral et cliché du 4 juillet 2010

Département :
FINISTÈRE
Commune :
GUINGAMP

DIRECTION GÉNÉRALE DES FINANCES PUBLIQUES

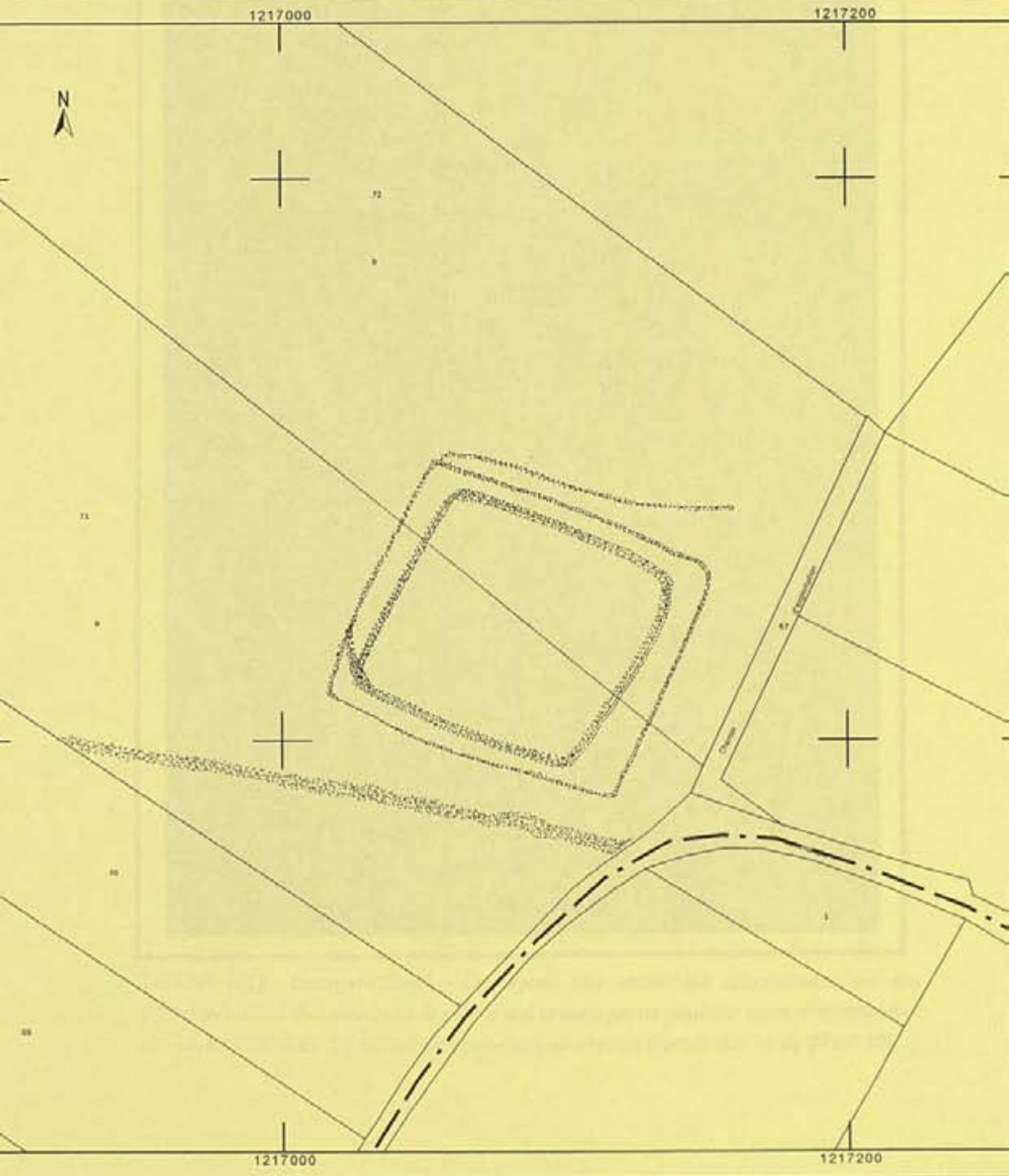
EXTRAIT DU PLAN CADASTRAL INFORMATISÉ

Le plan visualisé sur cet extrait est géré
par le centre des impôts foncier suivant
GUINGAMP
13, AVENUE DU PRÉSIDENT KENNEDY
B.P.20504 22205
22205 GUINGAMP CEDEX
tél. 0296135558 -fax 0296135559
cdif.guingamp@dgif.finances.gouv.fr

Zone : ZV
Code : 000 ZV 01
Echelle d'origine : 1/2000
Echelle d'édition : 1/2000
Date d'édition : 12/10/2010
(au horaire de Paris)
Système de coordonnées en projection : RGF93CC48
© 2010 Ministère du budget, des comptes
publics et de la réforme de l'État

Cet extrait de plan vous est délivré par

cadastre.gouv.fr





Carnoët (22) Quinquis-Simon. Ces lignes très vertes qui apparaissent sur des pâturages desséchés dessinent le plan d'une grande ferme gauloise caractéristique avec ses enclos emboîtés. On remarque également un chemin d'accès (Cliché du 04.07.10)



DECLARATION DE DECOUVERTE ARCHEOLOGIQUE ANNEE 2010

PROSPECTION-INVENTAIRE Maurice GAUTIER

Numérotation de la fiche :

première mention : X **Données complémentaires :** **Année première mention :**

Département : Côtes-d'Armor

Commune : Carnoët

Lieu-dit (de l'I.G.N) : Quinquis Simon

Nom du site (éventuel) : Quinquis Simon Sud

Références cadastrales : Section YD, parcelle 20

Observations : Cadastre.gouv.fr

Géoréférencement (Coordonnées Lambert) : Zone II X : 165 403 Y : 2387 124

Emprise du site (rayon en mètres) : 60 m

Circonstance de la découverte : Différences de teinte sur prairies

Technique de repérage : Prospection aérienne

Informateur éventuel :

Description des vestiges : Enclos à fossé curviline (100 x 90 m) avec limite agraire associée à l'ouest. On note surtout, à 80 m à l'est, un chemin en cavée visible sur près de 300 m : il doit desservir les nombreux enclos « gaulois » reconnus dans le secteur.

Probable habitat protohistorique.

Éléments de datation : Aucun

Lieu de conservation du mobilier :

Bibliographie :

Documentation jointe à la déclaration : Extrait cadastral et cliché du 10 juillet 2010



CARNOËT (22). Quinquis Simon Sud

DECLARATION DE DECOUVERTE ARCHEOLOGIQUE ANNEE 2010

PROSPECTION-INVENTAIRE Maurice GAUTIER

Numérotation de la fiche :

Première mention : X **Données complémentaires :** **Année première mention :**

Département : Côtes-d'Armor

Commune : Coëtlogon

Lieu-dit (de l'I.G.N) : La Ville Ridorel

Nom du site (éventuel) : La Ville Ridorel 2

Références cadastrales : Section ZM, 81 et 169

Observations : Cadastre.gouv.fr

Géoréférencement (Coordonnées Lambert) : Zone II X: 236 192 Y: 2357 511

Emprise du site (rayon en mètres) : 80 m

Circonstance de la découverte : Différences de teinte dur pois et céréales

Technique de repérage : Prospection aérienne

Informateur éventuel :

Description des vestiges : Vue partielle d'un enclos probablement rectangulaire (Environ 210 x 110 m). Une partition interne est visible. Sa datation reste incertaine.

Éléments de datation : Aucun

Lieu de conservation du mobilier :

Bibliographie :

Documentation jointe à la déclaration : Extrait cadastral et cliché du 4 juillet 2010

Département :
LES D'ARMOR
Commune :
TLOGON

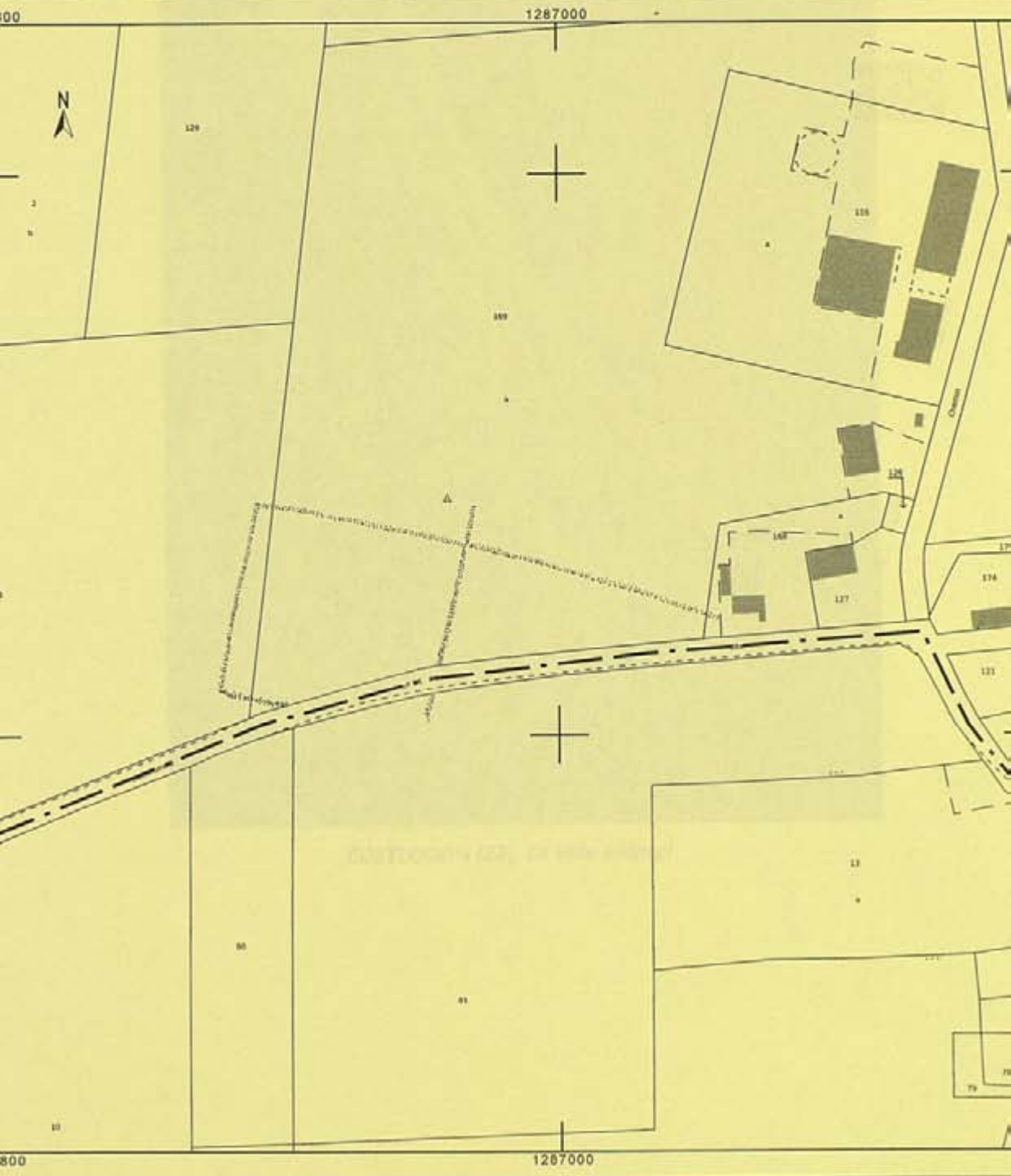
DIRECTION GÉNÉRALE DES FINANCES PUBLIQUES

EXTRAIT DU PLAN CADASTRAL INFORMATISÉ

Le plan visualisé sur cet extrait est géré par le centre des impôts foncier suivant :
LOUDEAC
Rue Saint Yves B.P. 635 22605
22605 LOUDEAC
tél. 02 96 66 16 94 -fax 02 96 66 16 90
cdf.loudeac@dgi.finances.gouv.fr

Code : ZM
N° : 000 ZM 01
Echelle d'origine : 1/2000
Echelle d'édition : 1/2000
Date d'édition : 04/10/2010
(au horaire de Paris)
Système de coordonnées en projection : RGF93CC48
© 2010 Ministère du budget, des comptes publics et de la réforme de l'État

Cet extrait de plan vous est délivré par
cadastre.gouv.fr





COETLOGON (22). La Ville Ridorel



DECLARATION DE DECOUVERTE ARCHEOLOGIQUE ANNEE 2010

PROSPECTION-INVENTAIRE Maurice GAUTIER

Numerotation de la fiche :

première mention : X Données complémentaires : Année première mention :

Département : Côtes-d'Armor

Commune : Coëtlogon

Lieu-dit (de l'I.G.N) : La Ville au Vent

Nom du site (éventuel) : Idem

Références cadastrales : Section ZA, parcelles 54 et 55

Observations : Cadastre.gouv.fr

Géoréférencement (Coordonnées Lambert) : Zone II X : 235 434 Y : 2361 254

Emprise du site (rayon en mètres) : 80 m

Circonstance de la découverte : Différences de teinte sur pois

Technique de repérage : prospection aérienne

Informateur éventuel :

Description des vestiges : Ensemble d'enclos emboîtés à dominante curviligne reconnu partiellement. La superficie

dépasse l'hectare et demi. Des structures internes fossoyées sont visibles ainsi que des entrées successives

orientées à l'ouest. Le plan général se rapproche du type des enclos « porhoëtien » (Naas, 1999).

Probable enclos d'habitat de la fin de l'âge du Fer.

Éléments de datation : Aucun

Lieu de conservation du mobilier :

Bibliographie :

Documentation jointe à la déclaration : Extrait cadastral et cliché du 4 juillet 2010

Commune :
S D ARMOR
Canton :
LOGON

DIRECTION GÉNÉRALE DES FINANCES PUBLIQUES

EXTRAIT DU PLAN CADASTRAL INFORMATISÉ

Le plan visualisé sur cet extrait est géré
par le centre des impôts foncier suivant
le centre des impôts foncier suivant
LOUDEAC
Rue Saint Yves B.P. 635 22605
22605 LOUDEAC
tél. 02 96 66 16 94 -fax 02 96 66 16 95
cdif.loudeac@dgi.finances.gouv.fr

Commune : ZA
Canton : 000 ZA 01
Echelle d'origine : 1/2000
Echelle d'édition : 1/2000
Date d'édition : 22/10/2010
(à l'heure de Paris)
Système de coordonnées en projection : RGF93CC48
Ministère du budget, des comptes
et de la réforme de l'État

Cet extrait de plan vous est délivré par

cadastre.gouv.fr





COETLOGON (22). La Ville au Vent

DECLARATION DE DECOUVERTE ARCHEOLOGIQUE ANNEE 2010

PROSPECTION-INVENTAIRE Maurice GAUTIER

Numérotation de la fiche :

première mention : X Données complémentaires : Année première mention :

Département : Côtes-d'Armor

Commune : Corlay

Lieu-dit (de l'I.G.N) : Kerguiel

Nom du site (éventuel) : Idem

Références cadastrales : Section ZN, parcelles 28, 29, 247 et 248

Observations : Cadastre.gouv.fr

Géoréférencement (Coordonnées Lambert) : Zone II X : 200 195 Y : 2381 003

Emprise du site (rayon en mètres) : 250 m

Circonstance de la découverte : Différences de teinte sur céréales

Technique de repérage : Prospection aérienne

Informateur éventuel : Claudine Bernard

Description des vestiges : Groupement d'enclos de forme carrée (60 m de côté) situés de part et d'autre d'une voie en cavée. Des limites agraires fossoyées sont associées à cet ensemble qui occupe un dizaine d'hectares. Les contrôles au sol de Claudine Bernard n'ont pas livré de mobilier significatif en dehors de quelques fragments de tegulae très érodés.

Probables habitats de la fin de l'âge du Fer.

Éléments de datation : Aucun

Lieu de conservation du mobilier :

Bibliographie :

Documentation jointe à la déclaration : Extrait cadastral et cliché du 4 juillet 2010

Commune :
CORLAY

EXTRAIT DU PLAN CADASTRI

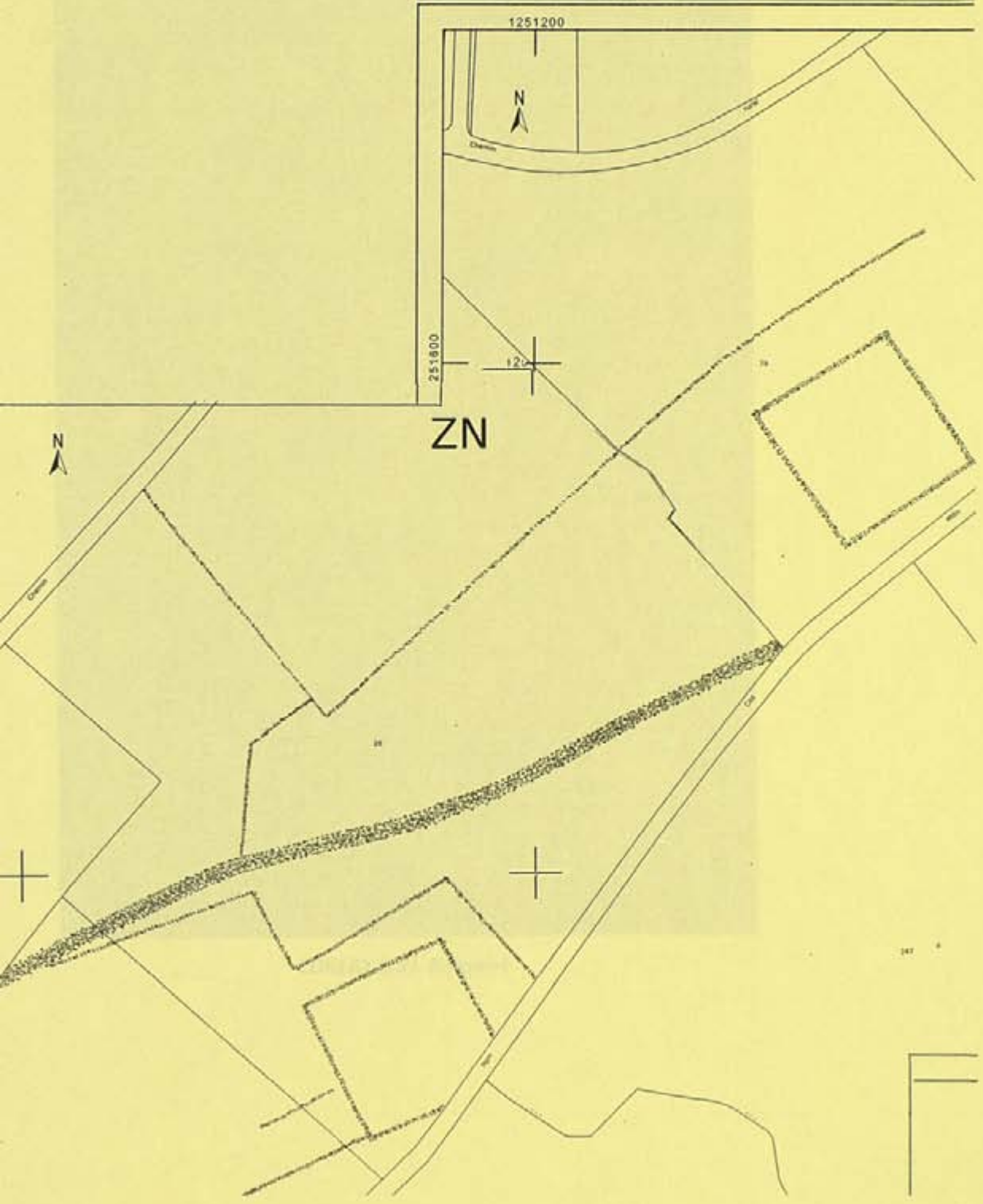
Section : ZN
Feuille : 000 ZN 01

Échelle d'origine : 1/2000
Échelle d'édition : 1/2000

Date d'édition : 12/10/2010
(fuseau horaire de Paris)

Coordonnées en projection : RGF93CC48

©2010 Ministère du budget, des comptes
publics et de la réforme de l'État





CORLAY (22). Kerguel



DECLARATION DE DECOUVERTE ARCHEOLOGIQUE ANNEE 2010

PROSPECTION-INVENTAIRE Maurice GAUTIER

Numérotation de la fiche :

Première mention : X Données complémentaires : Année première mention :

Département : Côtes-d'Armor

Commune : Corlay

Lieu-dit (de l'I.G.N) : Treguestin

Nom du site (éventuel) : Treguestin 2

Références cadastrales : Section ZK, parcelles 68, 69 et 75

Observations : Cadastre.gouv.fr

Géoréférencement (Coordonnées Lambert) : Zone II X : 202 379 Y : 2380 862

Emprise du site (rayon en mètres) : 80 m

Circonstance de la découverte : Différences de teinte sur céréales

Technique de repérage : Prospection aérienne

Informateur éventuel : Claudine Bernard

Description des vestiges : Vaste ensemble d'enclos emboîtés à dominante curviligne dont la superficie atteint 1,5 hectare. Deux entrées axiales aménagées à l'ouest sont visibles ainsi qu'un espace interne délimité par un tracé curviligne. Le plan ainsi restitué montre, à l'évidence, plusieurs phasages chronologiques bien que les contrôles au sol de Claudine Bernard n'aient livré aucun mobilier en dehors de 2 monnaies en bronze très érodées. Probable habitat protohistorique.

Éléments de datation : Aucun

Lieu de conservation du mobilier :

Bibliographie :

Documentation jointe à la déclaration : Extrait cadastral et cliché du 4 juillet 2010

Département :
FINISTÈRE D'ARMOR
Commune :
LILAY
Section : ZK
Parcelle : 000 ZK 01
Échelle d'origine : 1/2000
Échelle d'édition : 1/2000
Date d'édition : 28/09/2010
Heure (au horaire de Paris)
Données en projection : RGF93CC48
© 2010 Ministère du budget, des comptes
publics et de la réforme de l'État

DIRECTION GÉNÉRALE DES FINANCES PUBLIQUES

EXTRAIT DU PLAN CADASTRAL INFORMATISÉ

Le plan visualisé sur cet extrait est géré
par le centre des impôts foncier suivant
LE LOUDEAC
Rue Saint Yves B.P. 635 22605
22605 LOUDEAC
tél. 02 96 66 16 94 - fax 02 96 66 16 98
cdif.loudeac@dgi.finances.gouv.fr

Cet extrait de plan vous est délivré par

cadastre.gouv.fr





CORLAY (22). Treguestin

DECLARATION DE DECOUVERTE ARCHEOLOGIQUE ANNEE 2010

PROSPECTION-INVENTAIRE Maurice GAUTIER

Numérotation de la fiche :

Première mention : X **Données complémentaires :** **Année première mention :**

Département : Côtes-d'Armor

Commune : Glomel

Lieu-dit (de l'I.G.N) : Kermarquer

Nom du site (éventuel) : Idem

Références cadastrales : Section ZD, 51b

Observations : Cadastre.gouv.fr

Géoréférencement (Coordonnées Lambert) : Zone II X : 174 203 Y : 2376 672

Emprise du site (rayon en mètres) : 150 m

Circonstance de la découverte : Anomalies maculiformes sur sols nus

Technique de repérage : Dépouillement Google Earth

Informateur éventuel : Alain Provost

Description des vestiges : Probable nécropole tumulaire constitué de Stumuli circulaires repérés sur sols nus. Leur

diamètre varie de 20 à 35 m. Ils sont situés sur le flanc est d'une petite colline.

Probable nécropole de l'Age du Bronze.

Éléments de datation : Il n'y a pas eu de contrôles au sol.

Lieu de conservation du mobilier :

Bibliographie :

Documentation jointe à la déclaration : Extrait cadastral et capture d'écran

Département :
FINISTÈRE D'ARMOR

Municipalité :
MEL

Commune : ZD
Code : 000 ZD 01

Échelle d'origine : 1/2000
Échelle d'édition : 1/2000

Date d'édition : 17/11/2010
(au horaire de Paris)

Données en projection : RGF93CC48

© 2010 Ministère du budget, des comptes
publics et de la réforme de l'État

DIRECTION GÉNÉRALE DES FINANCES PUBLIQUES

EXTRAIT DU PLAN CADASTRAL INFORMATISÉ

Le plan visualisé sur cet extrait est géré
par le centre des impôts foncier suivant
GUINGAMP
13, AVENUE DU PRÉSIDENT KENNEDY
B.P.20504 22205
22205 GUINGAMP CEDEX
tél. 0296135558 -fax 0296135559
cdf.guingamp@dgfip.finances.gouv.fr

Cet extrait de plan vous est délivré par

cadastre.gouv.fr

1225200

12



1225200

12



GLOMEL (22). Kermarquer

DECLARATION DE DECOUVERTE ARCHEOLOGIQUE ANNEE 2010

PROSPECTION-INVENTAIRE Maurice GAUTIER

Numérotation de la fiche :

Première mention : X **Données complémentaires :** **Année première mention :**

Département : Côtes-d'Armor

Commune : Gomené

Lieu-dit (de l'I.G.N) : Les Basses Plesses

Nom du site (éventuel) : Idem

Références cadastrales : Section ZX, 13, 14, 31 et 122

Observations : Cadastre.gouv.fr

Géoréférencement (Coordonnées Lambert) : Zone II X : 239 179 Y : 2364 856

Emprise du site (rayon en mètres) : 80 m

Circonstance de la découverte : Différences de teinte sur céréales

Technique de repérage : Prospection aérienne

Informateur éventuel :

Description des vestiges : Enclos quadrangulaire (100 x 90 m) ceinturé par deux fossés concentriques, distants l'un de l'autre d'environ 5 m. Au sud, est accolé un enclos trapézoïdal (90 x 40 m), possible avant-cour. Des limites agraires associées sont également visibles.

Plan récurrent d'enclos pour les Côtes-d'Armor : probable habitat laténien.

Éléments de datation : Aucun : il n'y a pas eu de contrôles au sol.

Lieu de conservation du mobilier :

Bibliographie :

Documentation jointe à la déclaration : Extrait cadastral et cliché du 27 juin 2010

Département :
LES D'ARMOR
Commune :
MENE

DIRECTION GÉNÉRALE DES FINANCES PUBLIQUES

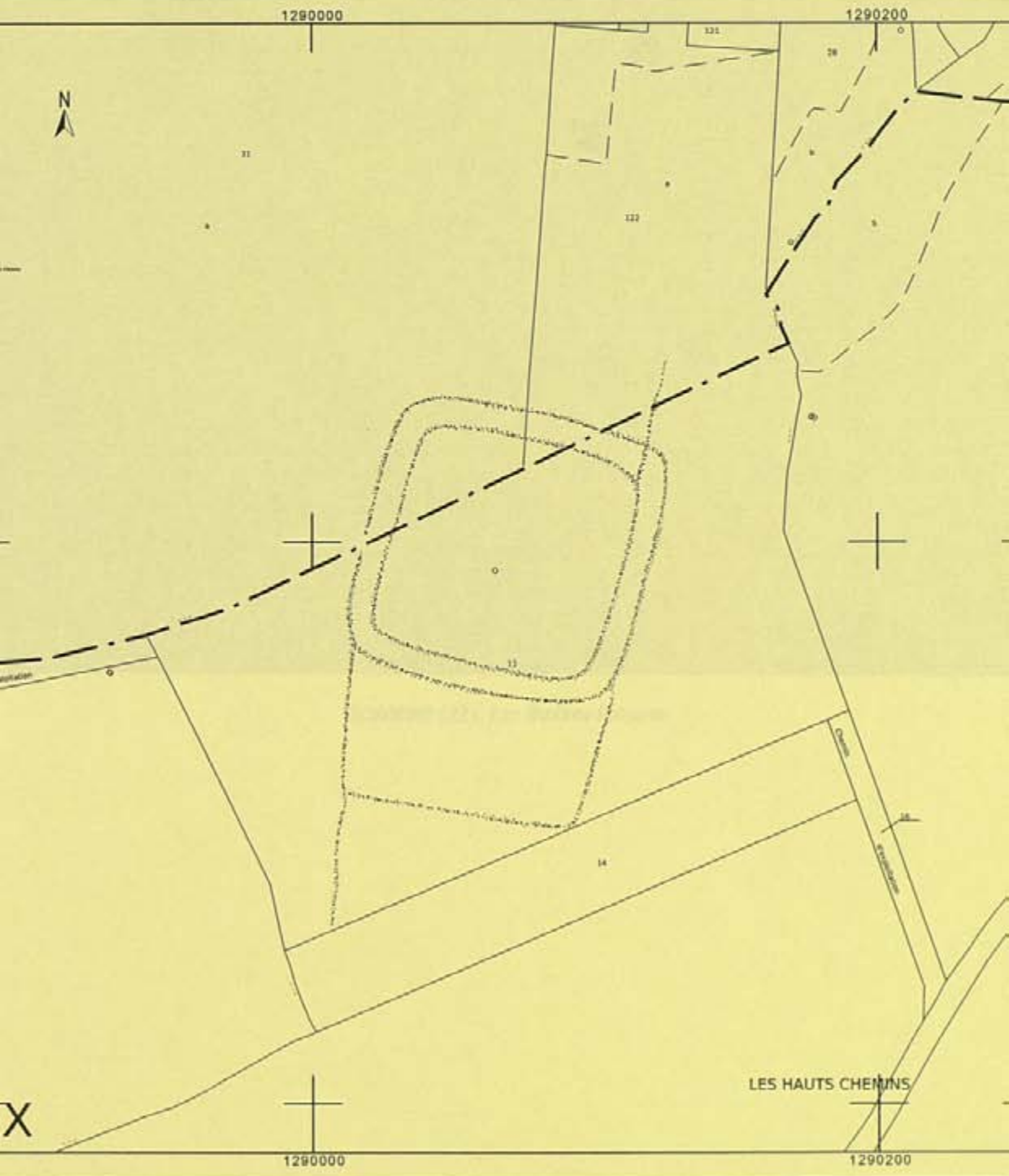
EXTRAIT DU PLAN CADASTRAL INFORMATISÉ

Le plan visualisé sur cet extrait est géré
par le centre des impôts foncier suivant
LOUDEAC
Rue Saint Yves B.P. 635 22605
22605 LOUDEAC
Tél. 02 96 66 16 94 - fax 02 96 66 16 94
odif.loudeac@dgi.finances.gouv.fr

Version : ZX
N° : 000 ZX 01
Echelle d'origine : 1/2000
Echelle d'édition : 1/2000
Date d'édition : 22/10/2010
(au horaire de Paris)
Système de coordonnées en projection : RGF93CC48
© 2010 Ministère du budget, des comptes
publics et de la réforme de l'État

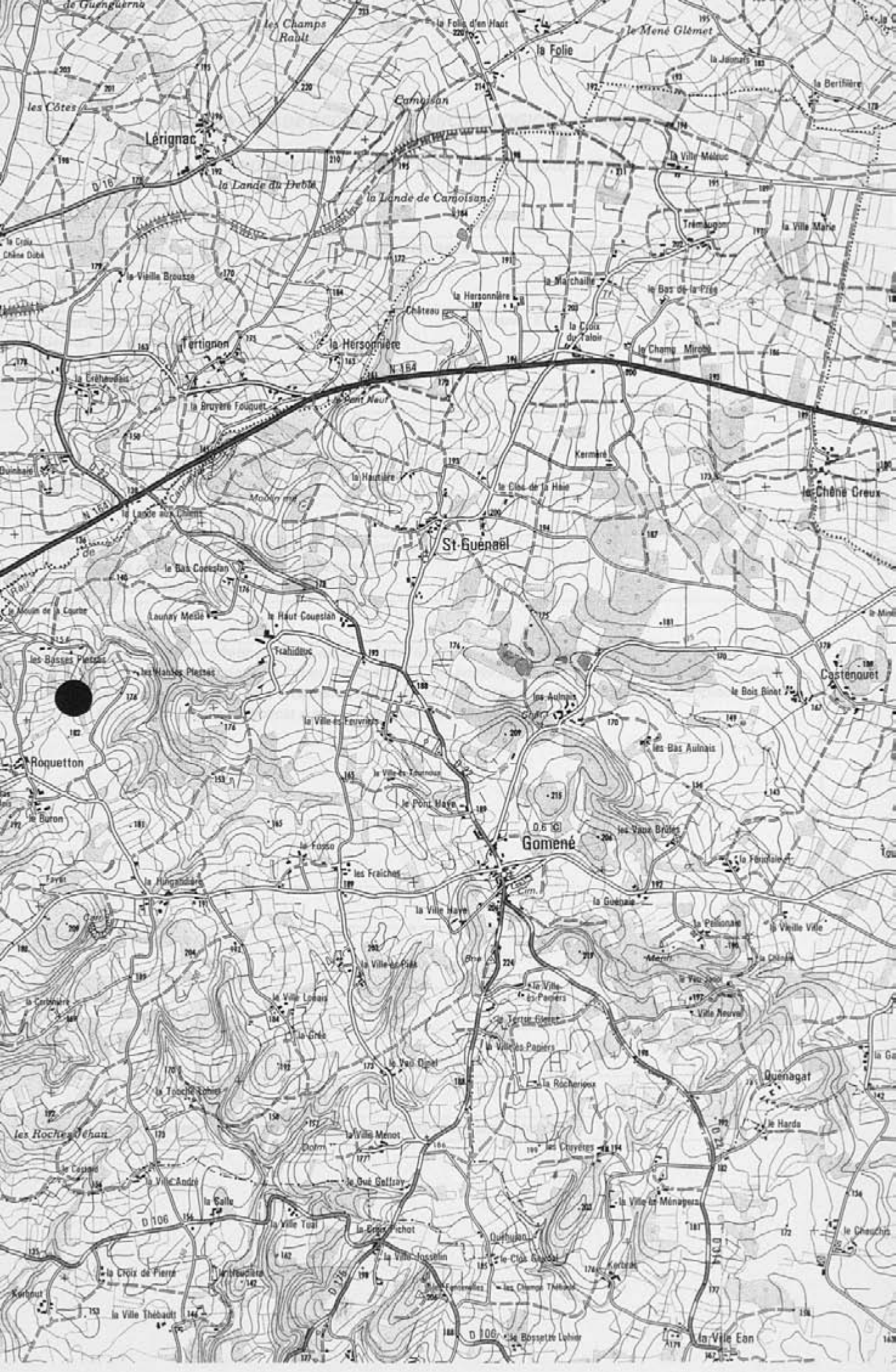
Cet extrait de plan vous est délivré par

cadastre.gouv.fr





GOMENE (22). Les Basses Plesses



DECLARATION DE DECOUVERTE ARCHEOLOGIQUE ANNEE 2010

PROSPECTION-INVENTAIRE Maurice GAUTIER

Numérotation de la fiche :

première mention : X **Données complémentaires :** **Année première mention :**

Département : Côtes-d'Armor

Commune : Kérien

Lieu-dit (de l'I.G.N) : Kerropars

Nom du site (éventuel) : Idem

Références cadastrales : Section A, parcelles 281 et 66

Observations : Cadastre.gouv.fr

Géoréférencement (Coordonnées Lambert) : X : 190 525 Y : 239 3598

Emprise du site (rayon en mètres) : 50 m

Circonstance de la découverte : Différences de teinte sur cultures

Technique de repérage : Dépouillement Geoportail

Informateur éventuel : François Le Provost

Description des vestiges : Petit enclos quadrangulaire (60 x50 m) avec une entrée aménagée au sud-est. Possible enclos d'habitat protohistorique. A l'ouest, on remarque une petite structure carrée de 20 m de côté, probable enclos funéraire protohistorique. L'ensemble est bien visible dans deux parcelles bocagères. A l'emplacement de l'enclos funéraire, François Le Provost a recueilli quelques tessons de l'âge du Fer.

Éléments de datation : Aucun

Lieu de conservation du mobilier :

Bibliographie :

Documentation jointe à la déclaration : Extrait cadastral et capture d'écran

Département :
FINISTÈRE D'ARMOR

Municipalité :
GUINGAMP

Section : 0A

Échelle d'origine : 1/2000

Échelle d'édition : 1/2000

Date d'édition : 05/02/2010
(au horaire de Paris)

© 2010 Ministère du budget, des comptes
publics et de la fonction publique

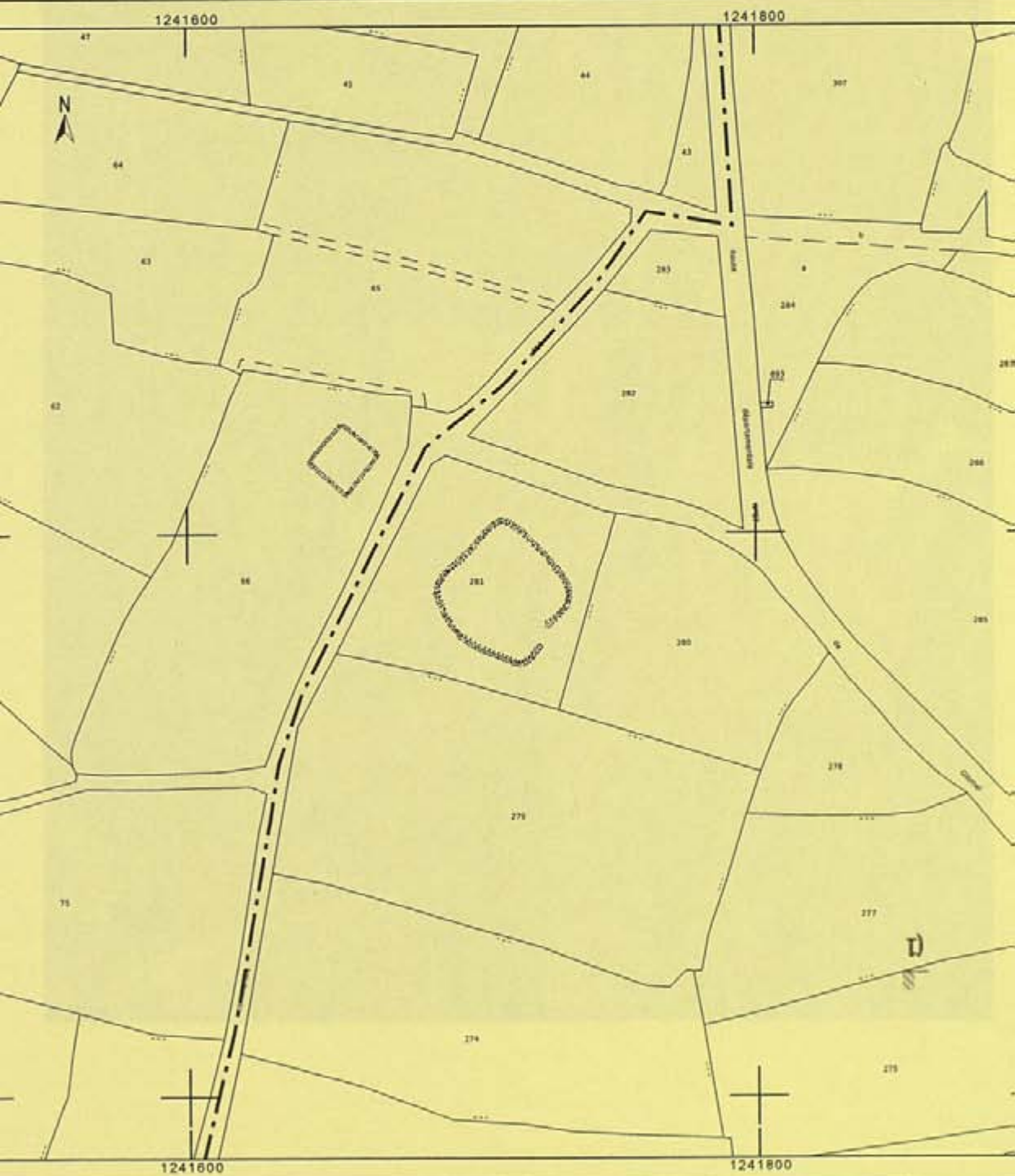
DIRECTION GÉNÉRALE DES FINANCES PUBLIQUES

EXTRAIT DU PLAN CADASTRAL INFORMATISÉ

Le plan visualisé sur cet extrait est géré
par le centre des impôts foncier suivant
GUINGAMP
13, AVENUE DU PRÉSIDENT KENNEDY
B.P. 20504
22205 GUINGAMP CEDEX
tél. 0296135558 - fax 0296135559
odif.guingamp@dgif.finances.gouv.fr

Cet extrait de plan vous est délivré par

cadastre.gouv.fr



Kérien (22). Kerropars





DECLARATION DE DECOUVERTE ARCHEOLOGIQUE ANNEE 2010

PROSPECTION-INVENTAIRE Maurice GAUTIER

Numérotation de la fiche :

Première mention : X **Données complémentaires :** **Année première mention :**

Département : Côtes-d'Armor

Commune : Lanfains

Lieu-dit (de l'I.G.N) : Le Moulin Neuf

Nom du site (éventuel) : Idem

Références cadastrales : Section ZB, parcelles 30 et 31

Observations : Cadastre.gouv.fr

Géoréférencement (Coordonnées Lambert) : Zone II X : 208 815 Y : 2387 032

Emprise du site (rayon en mètres) :

Circonstance de la découverte : Différences de teinte sur céréales

Technique de repérage : Prospection aérienne

Informateur éventuel :

Description des vestiges : Tronçon de la voie antique Trégueux-Quimper visible sur plus de 400 mètres. Elle est bien matérialisée par les fossés latéraux, larges d'au moins 3 mètres. L'emprise de la voie dépasse ici les 20 mètres. Le tracé marque une nette inflexion vers l'est également bien souligné par une portion du parcellaire qui suit cette nouvelle direction.

Éléments de datation :

Lieu de conservation du mobilier :

Bibliographie :

Documentation jointe à la déclaration : Extrait cadastral et cliché du 10 juillet 2010

Département :
COTES D'ARMOR

Municipalité :
FAINS

Section : ZB
Parcelle : 000 ZB 01

Échelle d'origine : 1/2000
Échelle d'édition : 1/2000

Date d'édition : 05/10/2010
(heure locale de Paris)

Coordonnées en projection : RGF93CC48

© 2010 Ministère du budget, des comptes
publics et de la réforme de l'État

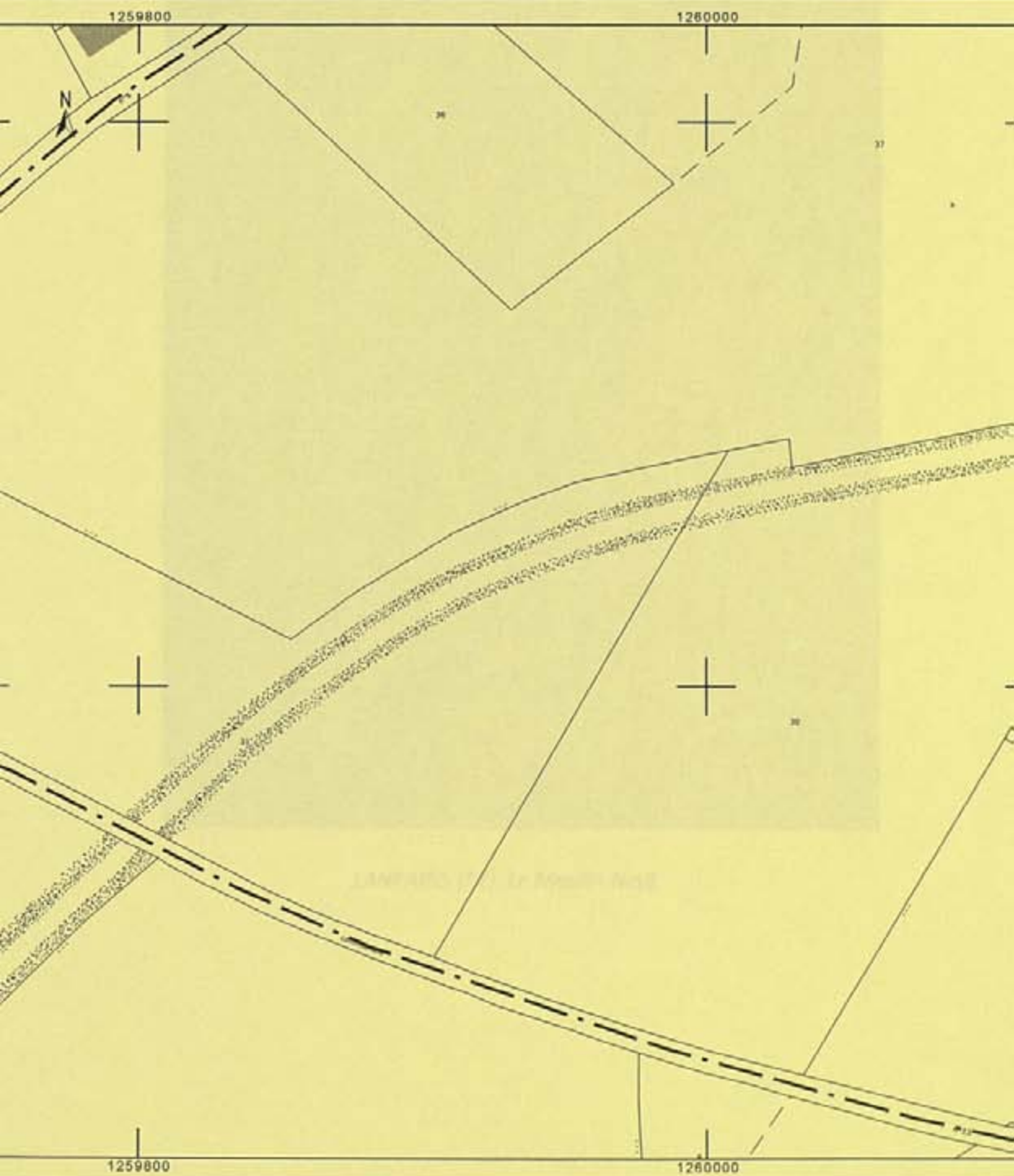
DIRECTION GÉNÉRALE DES FINANCES PUBLIQUES

EXTRAIT DU PLAN CADASTRAL INFORMATISÉ

Le plan visualisé sur cet extrait est géré
par le centre des impôts foncier suivant
Saint-Brieuc
4 rue Abbé Garnier BP 2254 22022
22022 St Brieuc Cedex 1
tél. 02.96.01.42.42 -fax
odif.saint-brieuc@dgi.finances.gouv.fr

Cet extrait de plan vous est délivré par

cadastre.gouv.fr





LANFAINS (22). Le Moulin Neuf



DECLARATION DE DECOUVERTE ARCHEOLOGIQUE ANNEE 2010

PROSPECTION-INVENTAIRE Maurice GAUTIER

Numérotation de la fiche :

première mention : X **Données complémentaires :** **Année première mention :**

Département : Côtes-d'Armor

Commune : Lanrivain

Lieu-dit (de l'I.G.N) : Guerlosquet

Nom du site (éventuel) : Guerlosquet

Références cadastrales : Section E2, parcelles 179 à 181

Observations : Cadastre.gouv.fr

Géoréférencement (Coordonnées Lambert) : Zone II X : 188 956 Y : 2385 053

Emprise du site (rayon en mètres) : 60 m

Circonstance de la découverte : Différences de teinte sur prairies

Technique de repérage : Prospection aérienne

Informateur éventuel :

Description des vestiges : Ensemble d'enclos accolés de forme rectangulaire (110 x 70 m), aux angles arrondis.

L'enclos le plus visible possède une entrée orientée à l'ouest.

Possible habitat protohistorique.

Éléments de datation : Aucun

Lieu de conservation du mobilier :

Bibliographie :

Documentation jointe à la déclaration : Extrait cadastral et cliché du 4 juillet 2010

Département :
FINISTÈRE

Municipalité :
TRÉVAIN

Code postal : E
Code : 000 E 02

Échelle d'origine : 1/2000
Échelle d'édition : 1/2000

Date d'édition : 29/09/2010
(au horaire de Paris)

Coordonnées en projection : RGF93CC48

© 2010 Ministère du budget, des comptes
publics et de la réforme de l'État

DIRECTION GÉNÉRALE DES FINANCES PUBLIQUES

EXTRAIT DU PLAN CADASTRAL INFORMATISÉ

Le plan visualisé sur cet extrait est géré
par le centre des impôts foncier suivant
GUINGAMP
13, AVENUE DU PRÉSIDENT KENNEDY
B.P. 20504 22205
22205 GUINGAMP CEDEX
tél. 0296135556 -fax 0296135559
cdf.guingamp@dgflp.finances.gouv.fr

Cet extrait de plan vous est délivré par

cadastre.gouv.fr





LANRIVAIN (22). Guerlosquet



DECLARATION DE DECOUVERTE ARCHEOLOGIQUE ANNEE 2010

PROSPECTION-INVENTAIRE Maurice GAUTIER

Numérotation de la fiche :

première mention : X **Données complémentaires :** **Année première mention :**

Département : Côtes-d'Armor

Commune : Lescouët-Gouarec

Lieu-dit (de l'I.G.N) : Crennard Braz

Nom du site (éventuel) : Idem

Références cadastrales : Section WC1, parcelles 38 a et b.

Observations : Cadastre.gouv.fr

Géoréférencement (Coordonnées Lambert) : Zone II X : 188 965 Y : 2366 781

Emprise du site (rayon en mètres) : 50 m

Circonstance de la découverte : Différences de teinte sur prairie

Technique de repérage : Prospection aérienne

Informateur éventuel : Claudine Bernard

Description des vestiges : Vue partielle d'un enclos en forme de « dé à coudre » (Environ 100 x 80 m) ceinturé par un large fossé curviligne (largeur proche de 3 m). Une entrée aménagée au nord-ouest est visible ainsi qu'un chemin d'accès en cavée. Les contrôles au sol de Claudine Bernard ont livré essentiellement de la céramique médiévale (XIV et XVème siècles) ainsi qu'un tessou de céramique soyeuse.

Probable habitat protohistorique.

Éléments de datation : Aucun

Lieu de conservation du mobilier : Chez Claudine Bernard à Laniscat

Bibliographie :

Documentation jointe à la déclaration : Extrait cadastral et cliché du 4 septembre 2010

Département :
LES D'ARMOR
Commune :
COUET-GOUAREC

DIRECTION GÉNÉRALE DES FINANCES PUBLIQUES

EXTRAIT DU PLAN CADASTRAL INFORMATISÉ

Le plan visualisé sur cet extrait est géré par le centre des impôts foncier suivant :
LOUDEAC
Rue Saint Yves B.P. 635 22605
22605 LOUDEAC
tél. 02 96 66 16 94 - fax 02 96 66 16 95
cdf.loudeac@dgi.finances.gouv.fr

Parcelle : WC
N° : 000 WC 01
Echelle d'origine : 1/2500
Echelle d'édition : 1/2500
Date d'édition : 28/09/2010
(au horaire de Paris)
Système de coordonnées en projection : RGF93CC48
© 2010 Ministère du budget, des comptes publics et de la réforme de l'État

Cet extrait de plan vous est délivré par

cadastre.gouv.fr





LESCOUET-GOUAREC (22). Crennard Braz

Département :
LES D'ARMOR
Commune :
COUET-GOUAREC

DIRECTION GÉNÉRALE DES FINANCES PUBLIQUES

EXTRAIT DU PLAN CADASTRAL INFORMATISÉ

Le plan visualisé sur cet extrait est géré
par le centre des impôts foncier suivant
LOUDEAC
Rue Saint Yves B.P. 635 22605
22605 LOUDEAC
Tél. 02 96 66 16 94 - fax 02 96 66 16 98
cdf.loudeac@dgi.finances.gouv.fr

Code : WH
N° : 000 WH 01

Échelle d'origine : 1/2500
Échelle d'édition : 1/2500

Date d'édition : 15/10/2010
(heure locale de Paris)

Données en projection : RGF93CC48

© 2010 Ministère du budget, des comptes
publics et de la réforme de l'État

Cet extrait de plan vous est délivré par

cadastre.gouv.fr





0 50 m

Lescouët-Gouarec (22). Le Guernic

DECLARATION DE DECOUVERTE ARCHEOLOGIQUE ANNEE 2010

PROSPECTION-INVENTAIRE Maurice GAUTIER

Numérotation de la fiche :

Première mention : X **Données complémentaires :** **Année première mention :**

Département : Côtes-d'Armor

Commune : Mellionec

Lieu-dit (de l'I.G.N) : Kergouran

Nom du site (éventuel) : Kergouran

Références cadastrales : Section WA, parcelle 21a

Observations : Cadastre.gouv.fr

Géoréférencement (Coordonnées Lambert) : Zone II X : 170 718 Y : 2368 544

Emprise du site (rayon en mètres) : 50 m

Circonstance de la découverte : Différence de teinte sur céréales

Technique de repérage : Prospection aérienne

Informateur éventuel :

Description des vestiges : Vue partielle d'un enclos à dominante curviligne (Environ 90 x 80 m).

Possible site d'habitat protohistorique.

Éléments de datation : Aucune : il n'y a pas eu de reconnaissances au sol.

Lieu de conservation du mobilier :

Bibliographie :

Documentation jointe à la déclaration : Extrait cadastral et capture d'écran

Département :
LES D'ARMOR

Municipalité :
LIONNEC

Commune : WA
Code : 000 WA 01

Échelle d'origine : 1/2500
Échelle d'édition : 1/2500

Date d'édition : 29/09/2010
(au horaire de Paris)

Données en projection : RGF93CC48

© 2010 Ministère du budget, des comptes
publics et de la réforme de l'État

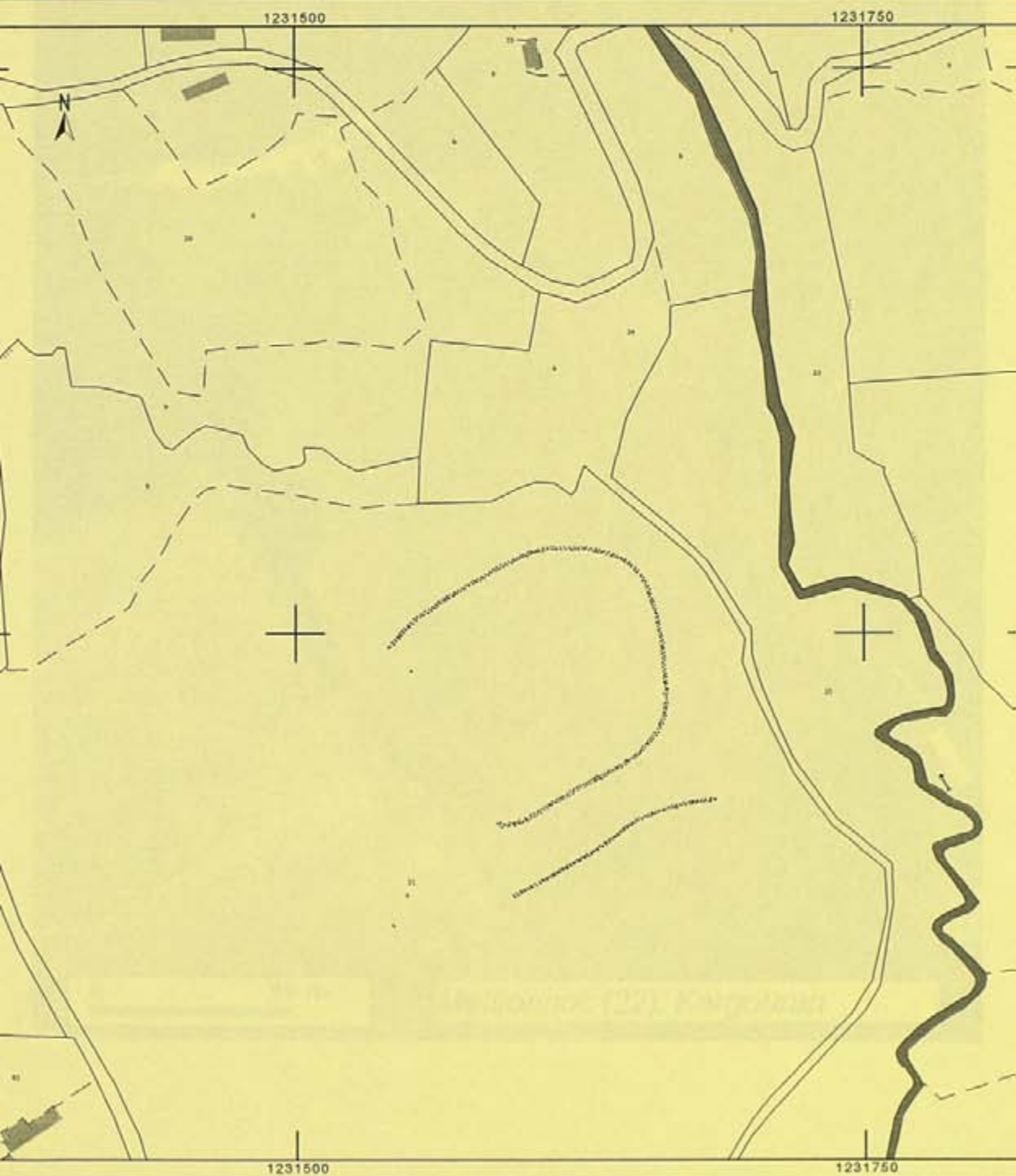
DIRECTION GÉNÉRALE DES FINANCES PUBLIQUES

EXTRAIT DU PLAN CADASTRAL INFORMATISÉ

Le plan visualisé sur cet extrait est géré
par le centre des impôts foncier suivant
LOUDEAC
Rue Saint Yves B.P. 635 22605
22605 LOUDEAC
tél. 02 96 66 16 94 - fax 02 96 66 16 98
odif.loudeac@dgi.finances.gouv.fr

Cet extrait de plan vous est délivré par

cadastre.gouv.fr





0 50 m

Mellionec (22). Kergouran

DECLARATION DE DECOUVERTE ARCHEOLOGIQUE ANNEE 2010

PROSPECTION-INVENTAIRE Maurice GAUTIER

Numérotation de la fiche :

Première mention : X **Données complémentaires :** **Année première mention :**

Département : Côtes-d'Armor

Commune : Merléac

Lieu-dit (de l'I.G.N) : St-Léon

Nom du site (éventuel) : Idem

Références cadastrales : Section ZX, parcelles 29, 30, 31.

Observations : Cadastre.gouv.fr

Géoréférencement (Coordonnées Lambert) : Zone II X : 210 332 Y : 2375 387

Emprise du site (rayon en mètres) : 100 m

Circonstance de la découverte : Différences de teinte sur pois

Technique de repérage : Prospection aérienne

Informateur éventuel :

Description des vestiges : Enclos de forme rectangulaire vu partiellement (70 x 60 m). Des limites agraires associées sont visibles sur plusieurs centaines de mètres à l'est.

Probable exploitation d'époque gallo-romaine.

Éléments de datation : Aucun : il n'y a pas eu de contrôles au sol.

Lieu de conservation du mobilier :

Bibliographie :

Documentation jointe à la déclaration : Extrait cadastral et cliché du 4 juillet 2010

Département :
LES D'ARMOR

Municipalité :
LOUDEAC

Section : ZX
Parcelle : 000 ZX 01

Échelle d'origine : 1/2000
Échelle d'édition : 1/2000

Date d'édition : 29/09/2010
(au horaire de Paris)

Coordonnées en projection : RGF93CC48

© 2010 Ministère du budget, des comptes
publics et de la réforme de l'État

DIRECTION GÉNÉRALE DES FINANCES PUBLIQUES

EXTRAIT DU PLAN CADASTRAL INFORMATISÉ

Le plan visualisé sur cet extrait est géré
par le centre des impôts foncier suivant
LOUDEAC
Rue Saint Yves B.P. 635 22605
22605 LOUDEAC
tél. 02 96 66 16 94 - fax 02 96 66 16 95
cdif.loudeac@dgi.finances.gouv.fr

Cet extrait de plan vous est délivré par

cadastre.gouv.fr





MERLEAC (22). St-Léon

DECLARATION DE DECOUVERTE ARCHEOLOGIQUE ANNEE 2010

PROSPECTION-INVENTAIRE Maurice GAUTIER

Numérotation de la fiche :

Première mention : X Données complémentaires : Année première mention :

Département : Côtes-d'Armor

Commune : le Moustoir

Lieu-dit (de l'I.G.N) : Kerloubennec

Nom du site (éventuel) : Idem

Références cadastrales : Section ZI, parcelles 9 et 21

Observations : Cadastre.gouv.fr

Géoréférencement (Coordonnées Lambert) : Zone II X : 169 193 Y : 2379 109

Emprise du site (rayon en mètres) : 100 m

Circonstance de la découverte : Différences de teinte sur céréales

Technique de repérage : Prospection aérienne

Informateur éventuel :

Description des vestiges : Vue partielle d'un vaste ensemble d'enclos emboîtés (Environ 200 x 140 m) comprenant un fossé périphérique curviligne et deux structures fossoyées internes quadrangulaires. Sur la plus orientale, on voit une entrée orientée à l'ouest. A l'évidence, on note de multiples remaniements qui doivent correspondre à de multiples phases chronologiques.

Probable habitat laténien remanié.

Éléments de datation : Aucun

Lieu de conservation du mobilier :

Bibliographie :

Documentation jointe à la déclaration : Extrait cadastral et cliché du 4 juillet 2010

Département :
COTES D'ARMOR

Municipalité :
MOUSTOIR

Commune : ZI
Code : 000 ZI 01

Échelle d'origine : 1/2000
Échelle d'édition : 1/2000

Date d'édition : 24/10/2010
(au horaire de Paris)

Données en projection : RGF93CC48

© 2010 Ministère du budget, des comptes
publics et de la réforme de l'État

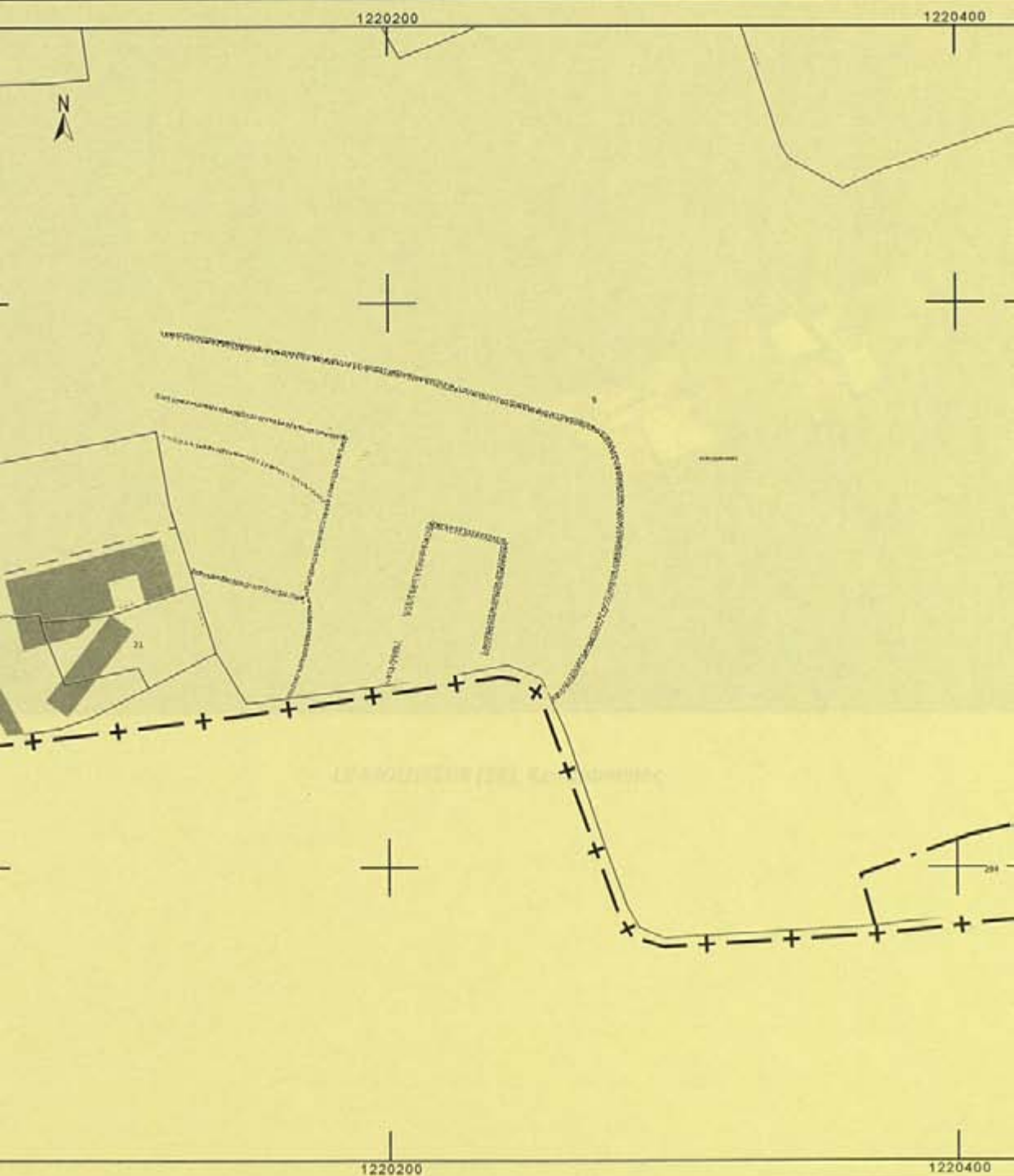
DIRECTION GÉNÉRALE DES FINANCES PUBLIQUES

EXTRAIT DU PLAN CADASTRAL INFORMATISÉ

Le plan visualisé sur cet extrait est géré
par le centre des impôts foncier suivant
GUINGAMP
13, AVENUE DU PRÉSIDENT KENNEDY
B.P. 20504 22205
22205 GUINGAMP CEDEX
Tél. 0296135558 - fax 0296135559
cdf.guingamp@dgfp.finances.gouv.fr

Cet extrait de plan vous est délivré par

cadastre.gouv.fr





LE MOUSTOIR (22). Kerloubennec

DECLARATION DE DECOUVERTE ARCHEOLOGIQUE ANNEE 2010

PROSPECTION-INVENTAIRE Maurice GAUTIER

Numérotation de la fiche :

Première mention : X

Données complémentaires :

Année première mention :

Département : Côtes-d'Armor

Commune : Paule

Lieu-dit (de l'I.G.N) : Kervonten

Nom du site (éventuel) : Idem

Références cadastrales : Section ZR, parcelles 54 et 63

Observations : Cadastre.gouv.fr

Géoréférencement (Coordonnées Lambert) : Zone II, X : 169 211 Y : 2375 683

Emprise du site (rayon en mètres) : 80 m

Circonstance de la découverte : Dépouillement Geoportail

Technique de repérage : Différences de teinte sur céréales

Informateur éventuel :

Description des vestiges : Vaste enclos à fossé curviligne vu partiellement. Sa superficie atteint 1,5 hectare. A noter une position topographique caractéristique en tête de talweg et dominant le bassin de Carhaix. Possible site protohistorique.

Éléments de datation : Aucun : il n'y a pas eu de contrôles au sol.

Lieu de conservation du mobilier :

Bibliographie :

Documentation jointe à la déclaration : Extrait cadastral et capture d'écran

Département :
FINISTÈRE D'ARMOR

Municipalité :
LE

Section : ZR
Parcelle : 000 ZR 01

Échelle d'origine : 1/2000
Échelle d'édition : 1/2000

Date d'édition : 08/10/2010
(heure locale de Paris)

Coordonnées en projection : RGF93CC48

© 2010 Ministère du budget, des comptes
publics et de la réforme de l'État

DIRECTION GÉNÉRALE DES FINANCES PUBLIQUES

EXTRAIT DU PLAN CADASTRAL INFORMATISÉ

Le plan visualisé sur ce site
est par le centre des impôts
GUINGAMP
13, AVENUE DU PRESIDENT
B.P. 20504 22205
22205 GUINGAMP CEDEX
tél. 0296135558 - fax 0296135559
cdif.guingamp@dgifp.finance.gouv.fr

Cet extrait de plan vous est communiqué

cadastre.gouv.fr





DECLARATION DE DECOUVERTE ARCHEOLOGIQUE ANNEE 2010

PROSPECTION-INVENTAIRE Maurice GAUTIER

Numérotation de la fiche :

première mention : X **Données complémentaires :** **Année première mention :**

Département : Côtes-d'Armor

Commune : Pommerit-Jaudy

Lieu-dit (de l'I.G.N) : Traou Lan

Nom du site (éventuel) : Idem

Références cadastrales : Section ZC, parcelles 22, 30 et 31

Observations : Cadastre.gouv.fr

Géoréférencement (Coordonnées Lambert) : Zone II X : 191 029 Y : 2430 590

Emprise du site (rayon en mètres) : 50 m

Circonstance de la découverte : Différences de teinte sur céréales

Technique de repérage : Prospection aérienne

Informateur éventuel :

Description des vestiges : Vue partielle d'un enclos de forme trapézoïdale ceinturé par deux fossés concentriques

Environ 80 x 70 m). Modèle récurrent d'enclos pour le Trégor.

Probable habitat laténien.

Éléments de datation : Aucun

Lieu de conservation du mobilier :

Bibliographie :

Documentation jointe à la déclaration : Extrait cadastral et cliché du 4 juillet 2010

Département :
FINISTÈRE
Commune :
MÉRIT-JAUDY

DIRECTION GÉNÉRALE DES FINANCES PUBLIQUES

EXTRAIT DU PLAN CADASTRAL INFORMATISÉ

Le plan visualisé sur cet extrait est géré
par le centre des impôts foncier suivant
Lannion
Kroas Hent Perros BP 444 22305
22305 LANNION
tél. 02 96 48 95 94 -fax 02 96 48 15 87
CDIF.lannion@dgifp.finances.gouv.fr

Section : ZC
Parcelle : 000 ZC 01
Echelle d'origine : 1/2000
Echelle d'édition : 1/2000
Date d'édition : 28/10/2010
(heure de Paris)
Système de coordonnées en projection : RGF93CC48
© 2010 Ministère du budget, des comptes
publics et de la réforme de l'État

Cet extrait de plan vous est délivré par

cadastre.gouv.fr





PEUMERIT-JAUDY (22). Traou Lan

DECLARATION DE DECOUVERTE ARCHEOLOGIQUE ANNEE 2010

PROSPECTION-INVENTAIRE Maurice GAUTIER

Numérotation de la fiche :

Première mention : X **Données complémentaires :** **Année première mention :**

Département : Côtes-d'Armor

Commune : Plévin

Lieu-dit (de l'I.G.N) : Kervoulédic

Nom du site (éventuel) : Idem

Références cadastrales : Section ZB, parcelle 19

Observations :

Géoréférencement (Coordonnées Lambert) : Zone II X : 164 664 Y : 2377 412

Emprise du site (rayon en mètres) : 60 m

Circonstance de la découverte : Différences de teinte sur céréales

Technique de repérage : Prospection aérienne

Informateur éventuel :

Description des vestiges : Ensemble d'enclos accolés à dominante curviligne (Grand axe : 100 m).

Probable habitat protohistorique.

Éléments de datation : Aucun : il n'y a pas eu de contrôles au sol.

Lieu de conservation du mobilier :

Bibliographie :

Documentation jointe à la déclaration : Extrait cadastral et cliché du 10 juillet 2010

Département :
FINISTÈRE

Municipalité :
MORVAN

Commune : ZB
Code : 000 ZB 01

Échelle d'origine : 1/2000
Échelle d'édition : 1/2000

Date d'édition : 24/10/2010
(au horaire de Paris)

Données en projection : RGF93CC48

© 2010 Ministère du budget, des comptes
publics et de la réforme de l'État

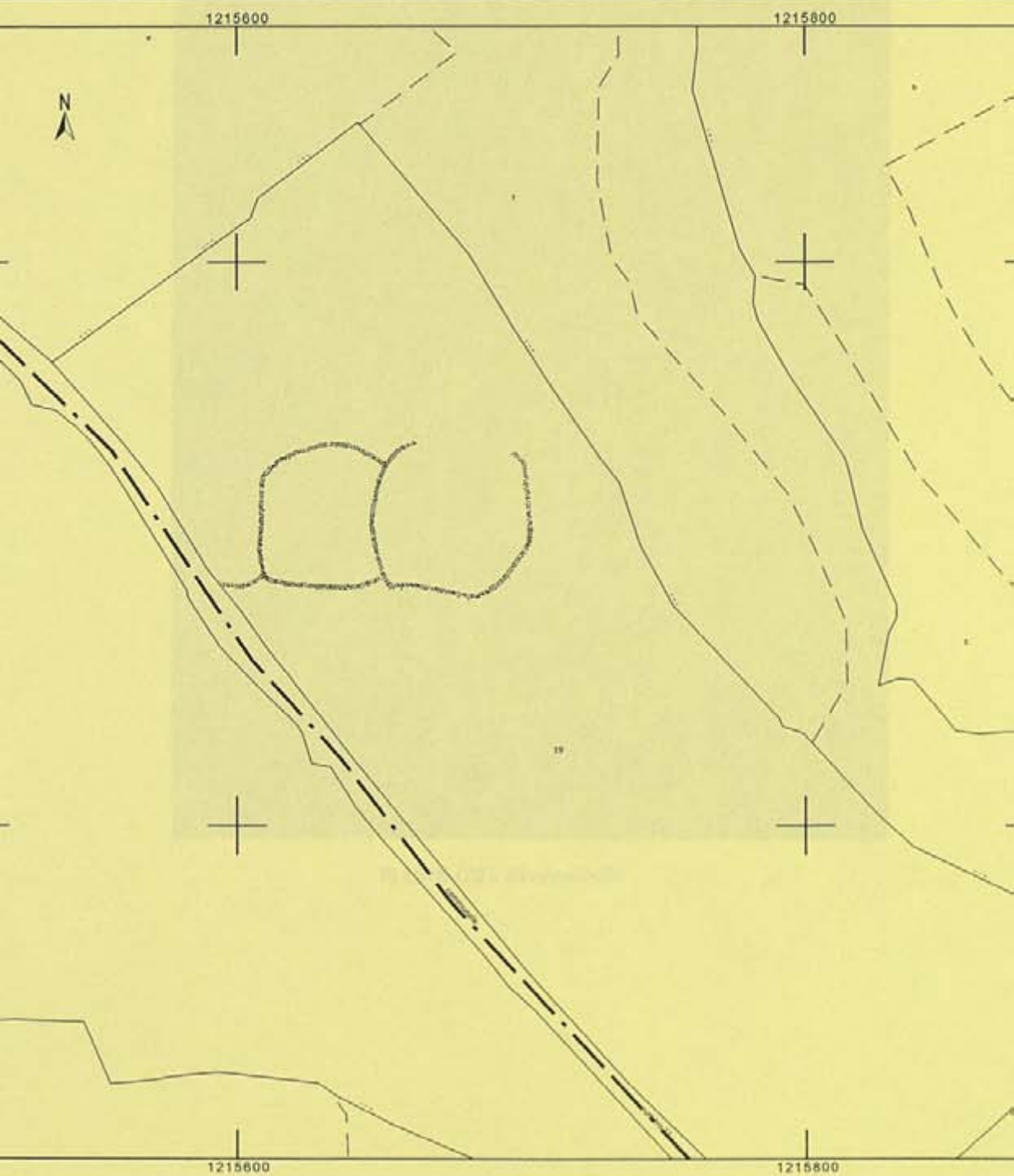
DIRECTION GÉNÉRALE DES FINANCES PUBLIQUES

EXTRAIT DU PLAN CADASTRAL INFORMATISÉ

Le plan visualisé sur cet extrait est géré
par le centre des impôts foncier suivant
GUINGAMP
13, AVENUE DU PRÉSIDENT KENNEDY
B.P. 20504 22205
22205 GUINGAMP CEDEX
tél. 0296135558 - fax 0296135559
cdif.guingamp@dgflp.finances.gouv.fr

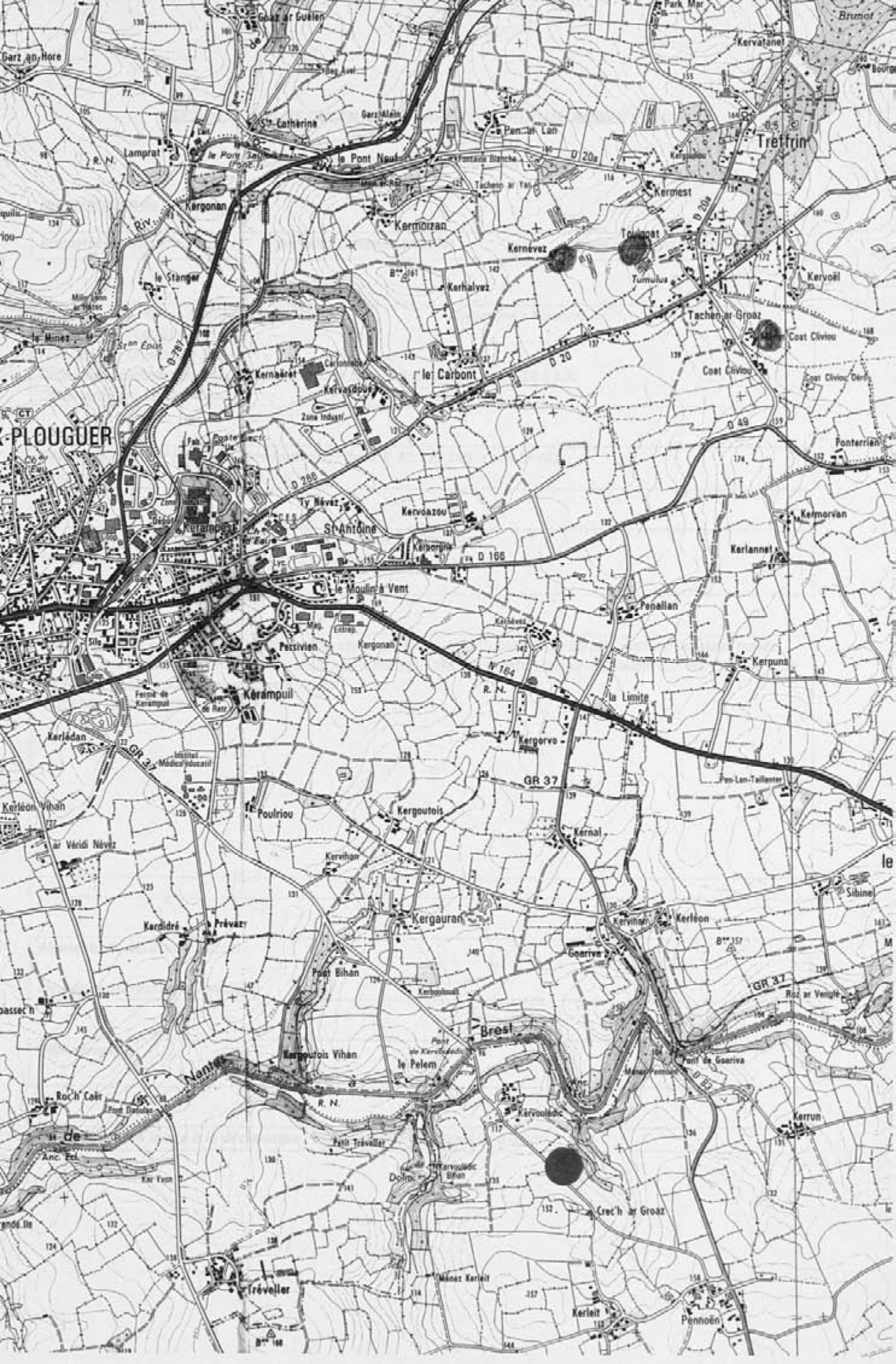
Cet extrait de plan vous est délivré par

cadastre.gouv.fr





PLEVIN (22). Kervoulédic



DECLARATION DE DECOUVERTE ARCHEOLOGIQUE ANNEE 2010

PROSPECTION-INVENTAIRE Maurice GAUTIER

Numérotation de la fiche :

Première mention : X Données complémentaires : Année première mention :

Département : Côtes-d'Armor

Commune : Plouaret

Lieu-dit (de l'I.G.N) : Kerhuon

Nom du site (éventuel) : Idem

Références cadastrales : Section E2, parcelles 511, 512, 514, 515, 516, 518 à 520

Observations : Cadastre.gouv.fr

Géoréférencement (Coordonnées Lambert) : Zone II X : 171 299 Y : 2419 461

Emprise du site (rayon en mètres) : 50 m

Circonstance de la découverte : Différences de teinte sur prairies

Technique de repérage : Dépouillement Geoportail

Informateur éventuel :

Description des vestiges : Vue partielle d'un enclos de forme trapézoïdale (90 x 80 m) ceinturé par deux fossés concentriques, distants l'un de l'autre d'environ 5 mètres. Une large entrée axiale est visible au sud. C'est un type d'enclos reconnu couramment dans le Trégor.
Probable habitat protohistorique.

Éléments de datation : Aucun

Lieu de conservation du mobilier :

Bibliographie :

Documentation jointe à la déclaration : Extrait cadastral et capture d'écran

Département :
FINISTÈRE D'ARMOR

Municipalité :
LANNION

Section : E
Code : 000 E 02

Échelle d'origine : 1/2500
Échelle d'édition : 1/2500

Date d'édition : 08/10/2010
(heure locale de Paris)

Données en projection : RGF93CC48

© 2010 Ministère du budget, des comptes
publics et de la réforme de l'État

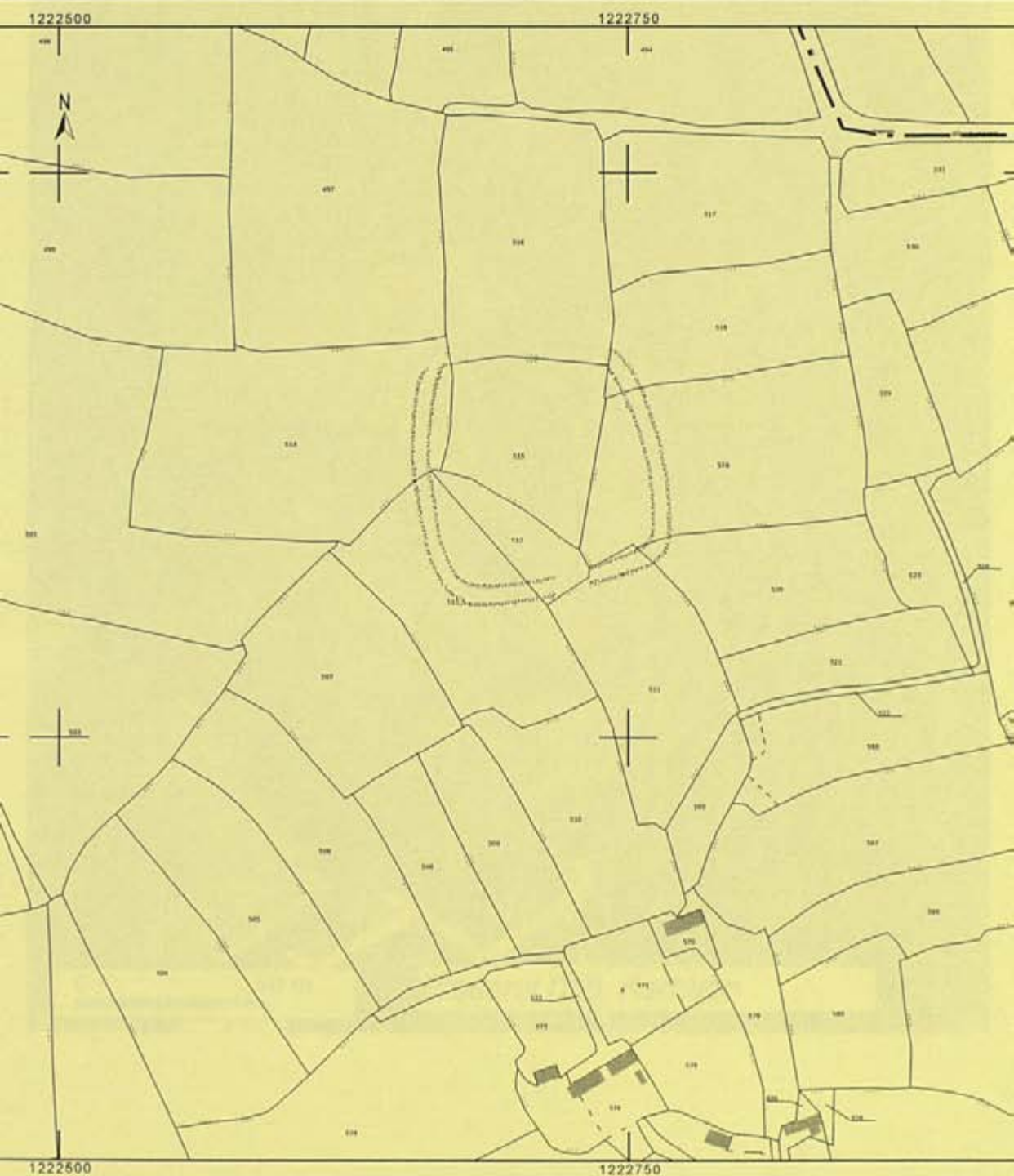
DIRECTION GÉNÉRALE DES FINANCES PUBLIQUES

EXTRAIT DU PLAN CADASTRAL INFORMATISÉ

Le plan visualisé sur cet extrait est géré
par le centre des impôts foncier suivant
Lannion
Kroas Hent Perros BP 444 22305
22305 LANNION
tél. 02 96 48 95 94 - fax 02 96 48 15 84
CDIF.lannion@dgfip.finances.gouv.fr

Cet extrait de plan vous est délivré par

cadastre.gouv.fr





0 50 m

Plouaret (22). Kerhuon

DECLARATION DE DECOUVERTE ARCHEOLOGIQUE ANNEE 2010

PROSPECTION-INVENTAIRE Maurice GAUTIER

Numérotation de la fiche :

Première mention : X **Données complémentaires :** **Année première mention :**

Département : Côtes-d'Armor

Commune : Plouguernevel

Lieu-dit (de l'I.G.N) : Kervert

Nom du site (éventuel) : Kervert

Références cadastrales : Section C, parcelles 79 à 81

Observations : Cadastre.gouv.fr

Géoréférencement (Coordonnées Lambert) : Zone II X : 188 066 Y : 2377 115

Emprise du site (rayon en mètres) : 60 m

Circonstance de la découverte : Différences de teinte sur céréales

Technique de repérage : Prospection aérienne

Informateur éventuel :

Description des vestiges : Vaste enclos de forme trapézoïdale ceinturé par un dispositif de trois fossés concentriques (120 x 100 m). L'emprise du fossé de la structure interne est plus marquée que l'emprise des fossés périphériques.

Probable habitat remanié laténien.

Éléments de datation : Aucun

Lieu de conservation du mobilier :

Bibliographie :

Documentation jointe à la déclaration : Extrait cadastral et cliché du 4 juillet 2010

Département :
BRETAGNE
Commune :
GUERNEVEL

DIRECTION GÉNÉRALE DES FINANCES PUBLIQUES

EXTRAIT DU PLAN CADASTRAL INFORMATISÉ

Le plan visualisé sur cet extrait est géré par le centre des impôts foncier suivant :
GUINGAMP
13, AVENUE DU PRESIDENT KENNEDY
B.P. 20504 22205
22205 GUINGAMP CEDEX
tél. 0296135558 - fax 0296135559
odif.guingamp@dgflp.finances.gouv.fr

Code : C
N° : 000 C 01
Echelle d'origine : 1/2500
Echelle d'édition : 1/2000
Date d'édition : 04/10/2010
(au horaire de Paris)
Système de coordonnées en projection : RGF93CC48
© 2010 Ministère du budget, des comptes publics et de la réforme de l'État

Cet extrait de plan vous est délivré par
cadastre.gouv.fr





PLOUGUERNEVEL (22). Kervert



Plounevez-Quintin

GR 37

GR 37

DECLARATION DE DECOUVERTE ARCHEOLOGIQUE ANNEE 2010

PROSPECTION-INVENTAIRE Maurice GAUTIER

Numérotation de la fiche :

première mention : X Données complémentaires : Année première mention :

Département : Côtes-d'Armor

Commune : Ploumagouar

Lieu-dit (de l'I.G.N) : Le Rest Izelan

Nom du site (éventuel) : Idem

Références cadastrales : Section ZP, parcelles 45, 53, 68

Observations : Cadastre.gouv.fr

Géoréférencement (Coordonnées Lambert) : Zone II X : 198 033 Y : 2404 755

Emprise du site (rayon en mètres) : 60 m

Circonstance de la découverte : Différences de teinte sur céréales

Technique de repérage : Dépouillement Geoportail

Informateur éventuel :

Description des vestiges : Ensemble d'enclos emboîtés de forme rectangulaire, aux angles arrondis (130 x 110 m).

Le fossé périphérique n'est visible que sur deux côtés. Type d'enclos récurrent pour le Trégor.

Probable habitat laténien.

Éléments de datation : Aucun

Lieu de conservation du mobilier :

Bibliographie :

Documentation jointe à la déclaration : extrait cadastral et capture d'écran

Département :
FINISTÈRE D'ARMOR

Municipalité :
LUMAGOAR

Commune : ZP
Code : 000 ZP 01

Échelle d'origine : 1/2000
Échelle d'édition : 1/2000

Date d'édition : 09/10/2010
(au horaire de Paris)

Données en projection : RGF93CC48

© 2010 Ministère du budget, des comptes
publics et de la réforme de l'État

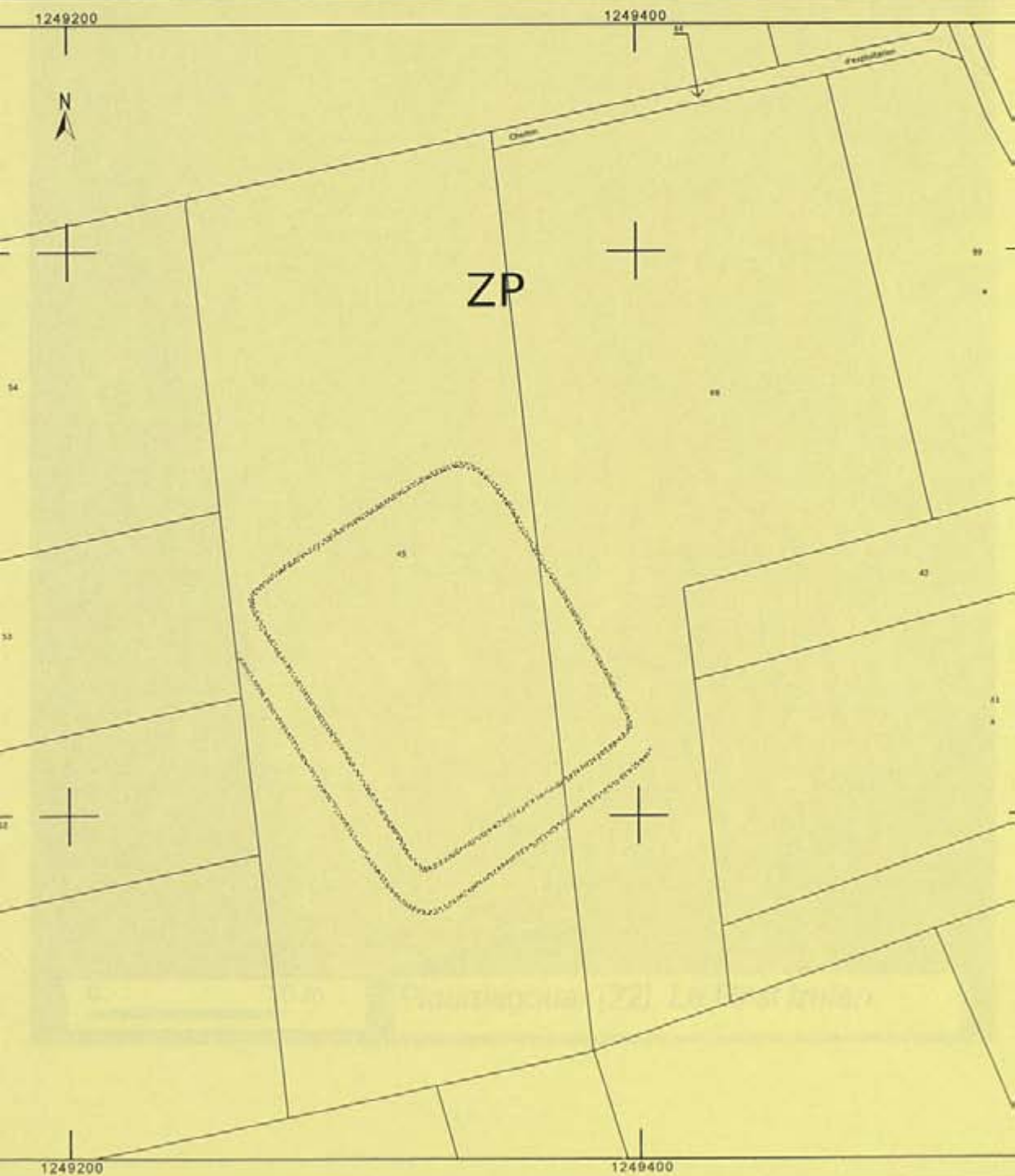
DIRECTION GÉNÉRALE DES FINANCES PUBLIQUES

EXTRAIT DU PLAN CADASTRAL INFORMATISÉ

Le plan visualisé sur cet extrait est géré
par le centre des impôts foncier suivant
GUINGAMP
13, AVENUE DU PRÉSIDENT KENNEDY
B.P. 20504 22205
22205 GUINGAMP CEDEX
tél. 0296135558 - fax 0296135559
odif.guingamp@dgfip.finances.gouv.fr

Cet extrait de plan vous est délivré par

cadastre.gouv.fr





0 50 m

Ploumagouar (22). Le Rest Izelan

DECLARATION DE DECOUVERTE ARCHEOLOGIQUE ANNEE 2010

PROSPECTION-INVENTAIRE Maurice GAUTIER

Numérotation de la fiche :

Première mention : X Données complémentaires : Année première mention :

Département : Côtes-d'Armor

Commune : Ploumiliau

Lieu-dit (de l'I.G.N) : Poulhaër

Nom du site (éventuel) : Poulhaër

Références cadastrales : Section F, parcelles 417, 1124, 1137

Observations : Cadastre.gouv.fr

Géoréférencement (Coordonnées Lambert) : Zone II X : 169 475 y : 2423 720

Emprise du site (rayon en mètres) : 50 m

Circonstance de la découverte : Différences de teinte sur céréales

Technique de repérage : Dépouillement Geoportail

Informateur éventuel :

Description des vestiges : Enclos de forme trapézoïdale, aux angles arrondis (140 x 120 m). Il est ceinturé par deux fossés concentriques, distants l'un de l'autre d'environ 8 mètres. Au Nord, on reconnaît une possible enceinte conservée en élévation dans le parcellaire actuel (120 x 70 m). La structure fossoyée correspond à un modèle récurrent d'enclos reconnu dans le Trégor.

Possible habitat protohistorique pour l'enclos fossoyé. Par contre l'enceinte est de datation incertaine.

Éléments de datation : Aucun : il n'y a pas eu de contrôles au sol

Lieu de conservation du mobilier :

Bibliographie :

Documentation jointe à la déclaration : Extrait cadastral et capture d'écran

Département :
FINISTÈRE D'ARMOR

Municipalité :
LUMILLIAU

Section : 0F

Échelle d'origine : 1/2000

Échelle d'édition : 1/2000

Date d'édition : 27/11/2009
(heure de Paris)

© 2007 Ministère du budget, des comptes
publics et de la fonction publique

DIRECTION GÉNÉRALE DES FINANCES PUBLIQUES

EXTRAIT DU PLAN CADASTRAL INFORMATISÉ

Le plan visualisé sur cet extrait est géré
par le centre des impôts foncier suivant
Lannion
Kroas Hent Perros BP 444
22305 LANNION
tél. 02 96 48 95 94 -fax 02 96 48 15 87
CDIF.lannion@dgif.finances.gouv.fr

Cet extrait de plan vous est délivré par

cadastre.gouv.fr



Ploumiliau (22). Poulhaër



DECLARATION DE DECOUVERTE ARCHEOLOGIQUE ANNEE 2010

PROSPECTION-INVENTAIRE Maurice GAUTIER

Numérotation de la fiche :

Première mention : X **Données complémentaires :** **Année première mention :**

Département : Côtes-d'Armor **Commune :** Plounévez-Moëdec

Lieu-dit (de l'I.G.N) : La Haye Bihan

Nom du site (éventuel) : Idem

Références cadastrales : Section F, parcelle 1059

Observations : Cadastre.gouv.fr

Géoréférencement (Coordonnées Lambert) : Zone II X : 175 915 Y : 2409 455

Emprise du site (rayon en mètres) : 15 m

Circonstance de la découverte : Différences de teinte sur céréales

Technique de repérage : Dépouillement Geoportail

Informateur éventuel :

Description des vestiges : Petit enclos « cordiforme » à larges fossés (Diamètre 30 m environ).

Possible enclos funéraire protohistorique.

Éléments de datation : Aucun

Lieu de conservation du mobilier :

Bibliographie :

Documentation jointe à la déclaration : Extrait cadastral et capture d'écran

Département :
DES D'ARMOR
Commune :
LANNION-MOEDEC

DIRECTION GÉNÉRALE DES FINANCES PUBLIQUES

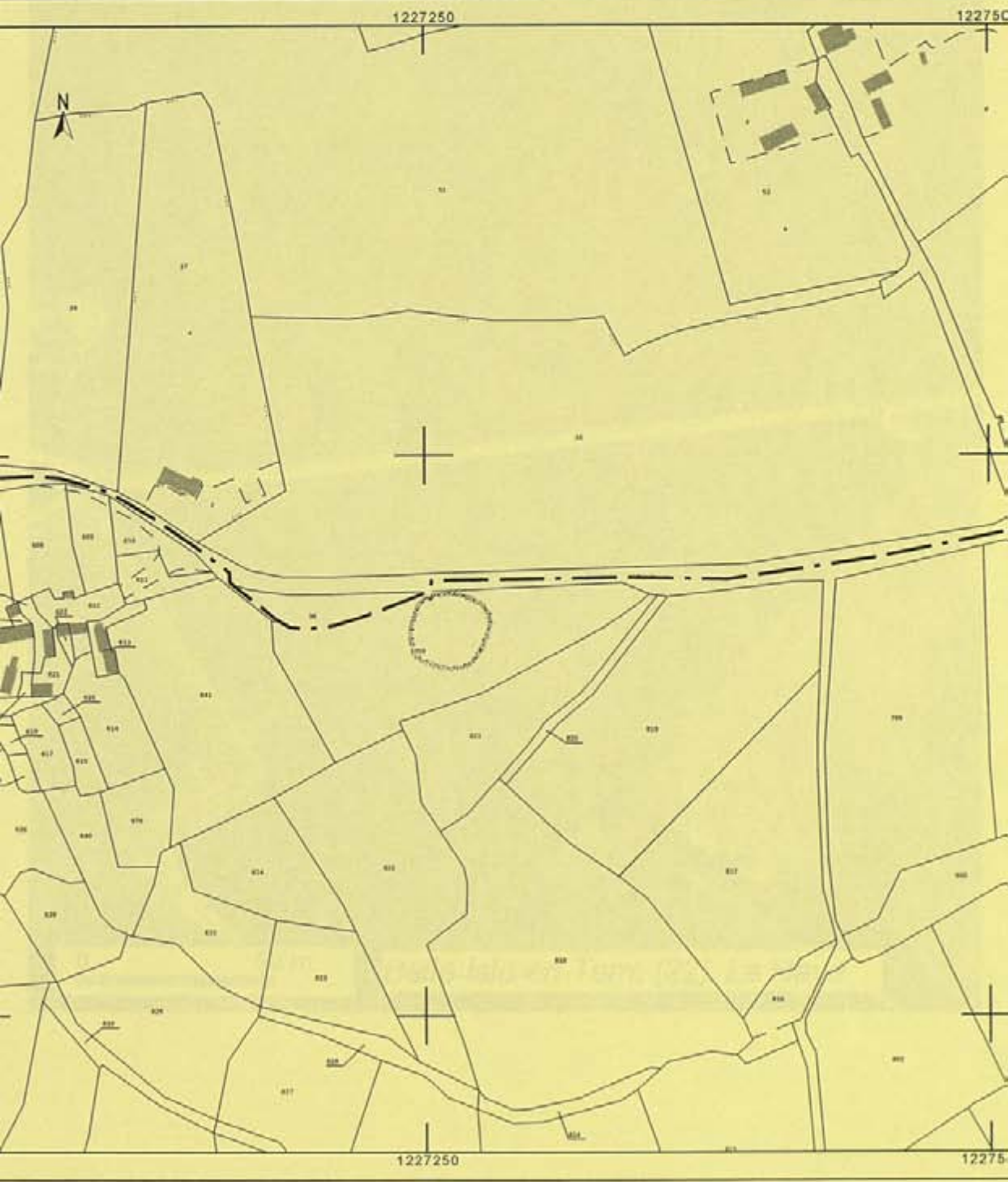
EXTRAIT DU PLAN CADASTRAL INFORMATISÉ

Le plan visualisé sur cet extrait est géré
par le centre des impôts foncier suivant
Lannion
Kroas Henl Perros BP 444 22305
22305 LANNION
tél. 02 96 48 95 94 -fax 02 96 48 15 87
CDIF.lannion@dgif.finances.gouv.fr

Code : F
N° : 000 F 01
Echelle d'origine : 1/2500
Echelle d'édition : 1/2500
Date d'édition : 05/10/2010
(au horaire de Paris)
Système de coordonnées en projection : RGF93CC48
© 2010 Ministère du budget, des comptes
publics et de la réforme de l'État

Cet extrait de plan vous est délivré par

cadastre.gouv.fr





0 50 m

Belle-Isle-en-Terre (22). La Haye



Belle-Isle-en-Terre

Locmaria

Loguélou

FORET DOMANIALE DE COAT-AN-AN

Guern-Marianna

Toulborz

Coat Quividec

Quividec

Relais an Abat

Relais an Baouyat

Relais an Roux

Kerduyoc Vhan

Château de Coat an Nor

Loc Envel

les Vieilles Forges

la Collinière

la Collinière

la Collinière

la Collinière

la Collinière

la Collinière

la Collinière

la Collinière

la Collinière

la Collinière

la Collinière

la Collinière

le Dossenn

ar C'harbon

la Boissière

Loguélou Bihan

Loguélou Bihan

Loguélou Bihan

Loguélou Bihan

Loguélou Bihan

Loguélou Bihan

Loguélou Bihan

Loguélou Bihan

Loguélou Bihan

Loguélou Bihan

Loguélou Bihan

Loguélou Bihan

Loguélou Bihan

Loguélou Bihan

Loguélou Bihan

Loguélou Bihan

Loguélou Bihan

Loguélou Bihan

Loguélou Bihan

Loguélou Bihan

Loguélou Bihan

Loguélou Bihan

Kerbol

Kerbol

Kerbol

Kerbol

Kerbol

Kerbol

Kerbol

Kerbol

Kerbol

Kerbol

Kerbol

Kerbol

Kerbol

Kerbol

Kerbol

Kerbol

Kerbol

Kerbol

Kerbol

Kerbol

Kerbol

Kerbol

Kerbol

Kerbol

Kerbol

Croix Even

Croix Even

Croix Even

Croix Even

Croix Even

Croix Even

Croix Even

Croix Even

Croix Even

Croix Even

Croix Even

Croix Even

Croix Even

Croix Even

Lescondé

Boat Outzou

Boat Outzou

Boat Outzou

Boat Outzou

Boat Outzou

Boat Outzou

Boat Outzou

Boat Outzou

Boat Outzou

Boat Outzou

Boat Outzou

Boat Outzou

Parlor

Parlor

Parlor

Parlor

Parlor

Parlor

Parlor

Parlor

Parlor

Parlor

Parlor

Parlor

Parlor

Parlor

le Bas de la Côte

le Bas de la Côte

le Bas de la Côte

le Bas de la Côte

le Bas de la Côte

le Bas de la Côte

le Bas de la Côte

le Bas de la Côte

le Bas de la Côte

le Bas de la Côte

le Bas de la Côte

le Bas de la Côte

le Bas de la Côte

le Bas de la Côte

le Bas de la Côte

le Bas de la Côte

le Bas de la Côte

le Bas de la Côte

le Bas de la Côte

le Bas de la Côte

le Bas de la Côte

le Bas de la Côte

le Bas de la Côte

le Bas de la Côte

le Bas de la Côte

le Bas de la Côte

le Bas de la Côte

le Bas de la Côte

le Bas de la Côte

le Bas de la Côte

le Bas de la Côte

le Bas de la Côte

le Bas de la Côte

le Bas de la Côte

le Bas de la Côte

le Bas de la Côte

le Bas de la Côte

le Bas de la Côte

le Bas de la Côte

le Bas de la Côte

le Bas de la Côte

le Bas de la Côte

le Bas de la Côte

le Bas de la Côte

le Bas de la Côte

le Bas de la Côte

le Bas de la Côte

le Bas de la Côte

le Bas de la Côte

le Bas de la Côte

le Bas de la Côte

le Bas de la Côte

le Bas de la Côte

le Bas de la Côte

le Bas de la Côte

le Bas de la Côte

le Bas de la Côte

le Bas de la Côte

le Bas de la Côte

le Bas de la Côte

le Bas de la Côte

le Bas de la Côte

le Bas de la Côte

le Bas de la Côte

le Bas de la Côte

le Bas de la Côte

le Bas de la Côte

le Bas de la Côte

le Bas de la Côte

le Bas de la Côte

le Bas de la Côte

le Bas de la Côte

le Bas de la Côte

le Bas de la Côte

le Bas de la Côte

le Bas de la Côte

le Bas de la Côte

le Bas de la Côte

le Bas de la Côte

le Bas de la Côte

le Bas de la Côte

le Bas de la Côte

le Bas de la Côte

le Bas de la Côte

le Bas de la Côte

le Bas de la Côte

le Bas de la Côte

le Bas de la Côte

le Bas de la Côte

le Bas de la Côte

le Bas de la Côte

le Bas de la Côte

le Bas de la Côte

le Bas de la Côte

le Bas de la Côte

le Bas de la Côte

le Bas de la Côte

le Bas de la Côte

le Bas de la Côte

le Bas de la Côte

le Bas de la Côte

le Bas de la Côte

le Bas de la Côte

le Bas de la Côte

le Bas de la Côte

le Bas de la Côte

le Bas de la Côte

le Bas de la Côte

le Bas de la Côte

le Bas de la Côte

le Bas de la Côte

le Bas de la Côte

le Bas de la Côte

le Bas de la Côte

le Bas de la Côte

le Bas de la Côte

le Bas de la Côte

le Bas de la Côte

le Bas de la Côte

le Bas de la Côte

le Bas de la Côte

le Bas de la Côte

le Bas de la Côte

le Bas de la Côte

le Bas de la Côte

le Bas de la Côte

le Bas de la Côte

le Bas de la Côte

le Bas de la Côte

le Bas de la Côte

le Bas de la Côte

le Bas de la Côte

le Bas de la Côte

le Bas de la Côte

le Bas de la Côte

le Bas de la Côte

le Bas de la Côte

le Bas de la Côte

le Bas de la Côte

le Bas de la Côte

le Bas de la Côte

le Bas de la Côte

le Bas de la Côte

le Bas de la Côte

le Bas de la Côte

le Bas de la Côte

le Bas de la Côte

le Bas de la Côte

le Bas de la Côte

le Bas de la Côte

le Bas de la Côte

le Bas de la Côte

le Bas de la Côte

le Bas de la Côte

le Bas de la Côte

le Bas de la Côte

le Bas de la Côte

le Bas de la Côte

le Bas de la Côte

le Bas de la Côte

le Bas de la Côte

le Bas de la Côte

le Bas de la Côte

le Bas de la Côte

le Bas de la Côte

le Bas de la Côte

le Bas de la Côte

le Bas de la Côte

le Bas de la Côte

le Bas de la Côte

le Bas de la Côte

le Bas de la Côte

le Bas de la Côte

le Bas de la Côte

le Bas de la Côte

le Bas de la Côte

le Bas de la Côte

le Bas de la Côte

le Bas de la Côte

le Bas de la Côte

le Bas de la Côte

le Bas de la Côte

le Bas de la Côte

le Bas de la Côte

le Bas de la Côte

le Bas de la Côte

le Bas de la Côte

le Bas de la Côte

le Bas de la Côte

le Bas de la Côte

le Bas de la Côte

le Bas de la Côte

le Bas de la Côte

le Bas de la Côte

le Bas de la Côte

le Bas de la Côte

le Bas de la Côte

le Bas de la Côte

le Bas de la Côte

le Bas de la Côte

le Bas de la Côte

le Bas de la Côte

le Bas de la Côte

le Bas de la Côte

le Bas de la Côte

le Bas de la Côte

le Bas de la Côte

DECLARATION DE DECOUVERTE ARCHEOLOGIQUE ANNEE 2010

PROSPECTION-INVENTAIRE Maurice GAUTIER

Numérotation de la fiche :

Première mention : X **Données complémentaires :** **Année première mention :**

Département : Côtes-d'Armor

Commune : Plounevez-Quintin

Lieu-dit (de l'I.G.N) : Kériquel

Nom du site (éventuel) : Idem

Références cadastrales : Section ZX, parcelle 26

Observations : Cadastre.gouv.fr

Géoréférencement (Coordonnées Lambert) : Zone II X : 190 152 Y : 2379 541

Emprise du site (rayon en mètres) : 80 m

Circonstance de la découverte : Différences de teinte sur maïs

Technique de repérage : Prospection aérienne

Informateur éventuel :

Description des vestiges : Vaste enclos de forme pentagonale (160 x 100 m) ceinturé par un fossé dont l'emprise est proche de 3 mètres. A l'intérieur, on distingue un possible bâtiment.

Éléments de datation :

Lieu de conservation du mobilier :

Bibliographie :

Documentation jointe à la déclaration : Extrait cadastral et cliché du 5 septembre 2010

Département :
COTES D'ARMOR

Municipalité :
LUNEVEZ-QUINTIN

Code : ZX
N° : 000 ZX 01

Échelle d'origine : 1/2000
Échelle d'édition : 1/2000

Date d'édition : 21/10/2010
(au horaire de Paris)

Données en projection : RGF93CC48

© 2010 Ministère du budget, des comptes
publics et de la réforme de l'État

DIRECTION GÉNÉRALE DES FINANCES PUBLIQUES

EXTRAIT DU PLAN CADASTRAL INFORMATISÉ

Le plan visualisé sur cet extrait est géré
par le centre des impôts foncier suivant
GUINGAMP
13, AVENUE DU PRÉSIDENT KENNEDY
B.P. 20504 22205
22205 GUINGAMP CEDEX
Tél. 0296135558 - fax 0296135559
cdf.guingamp@dgfp.finances.gouv.fr

Cet extrait de plan vous est délivré par

cadastre.gouv.fr





PLOUNEVEZ-QUINTIN (22). Kériquel



DECLARATION DE DECOUVERTE ARCHEOLOGIQUE ANNEE 2010

PROSPECTION-INVENTAIRE Maurice GAUTIER

Numérotation de la fiche :

première mention : X Données complémentaires : Année première mention :

Département : Côtes-d'Armor

Commune : Plounevez-Quintin

Lieu-dit (de l'I.G.N) : Ruscouan

Nom du site (éventuel) : Idem

Références cadastrales : Section ZS, parcelles 24, 25, 503, 598

Observations : Cadastre.gouv.fr

Géoréférencement (Coordonnées Lambert) : Zone II X : 190 087 Y : 2379 773

Emprise du site (rayon en mètres) : 50 m

Circonstance de la découverte : Différences de teinte sur céréales

Technique de repérage : Prospection aérienne

Informateur éventuel : Claudine Bernard

Description des vestiges : Enclos à fossés curvilignes en partie masqué par le hameau de Ruscouan. Dans l'espace

interne, on reconnaît des portions de fossés rectilignes et orthogonaux. Une limite agraire fossoyée est visible sur

une centaine de mètres à l'est.

Probable site de l'âge du Fer.

Éléments de datation : Aucun

Lieu de conservation du mobilier :

Bibliographie :

Documentation jointe à la déclaration : Extrait cadastral et cliché du 4 juillet 2010

Département :
FINISTÈRE D'ARMOR
Commune :
LUNEVEZ-QUINTIN

Section : ZS
Code : 000 ZS 01

Échelle d'origine : 1/2000
Échelle d'édition : 1/2000

Date d'édition : 25/10/2010
(au horaire de Paris)

Coordonnées en projection : RGF93CC48

© 2010 Ministère du budget, des comptes
publics et de la réforme de l'État

DIRECTION GÉNÉRALE DES FINANCES PUBLIQUES

EXTRAIT DU PLAN CADASTRAL INFORMATISÉ

Le plan visualisé sur cet extrait est géré
par le centre des impôts foncier suivant
GUINGAMP
13, AVENUE DU PRÉSIDENT KENNEDY
B.P. 20504 22205
22205 GUINGAMP CEDEX
tél. 0296135558 - fax 0296135559
cdif.guingamp@dgflp.finances.gouv.fr

Cet extrait de plan vous est délivré par

cadastre.gouv.fr





PLOUNEVEZ-QUINTIN (22). Ruscouan



DECLARATION DE DECOUVERTE ARCHEOLOGIQUE ANNEE 2010

PROSPECTION-INVENTAIRE Maurice GAUTIER

Numérotation de la fiche :

Première mention X Données complémentaires : Année première mention :

Département : Côtes-d'Armor

Commune : Plounevez-Quintin

Lieu-dit (de l'I.G.N) : St-Colomban

Nom du site (éventuel) : Idem

Références cadastrales : Section ZC, parcelle 44

Observations : Cadastre.gouv.fr

Géoréférencement (Coordonnées Lambert) : Zone II X : 184 083 Y : 2380 396

Emprise du site (rayon en mètres) : 25 m

Circonstance de la découverte : Différences de teinte sur céréales

Technique de repérage : Dépouillement Geoportail

Informateur éventuel : Claudine Bernard

Description des vestiges : Ensemble d'enclos emboîtés de forme ovale (70 x 50 m). La structure interne est délimitée par un large fossé dont l'emprise dépasse les 3 m. Les contrôles au sol de Claudine Bernard ont livré un petit tesson de facture protohistorique (Expertise Y. Menez). La nature de ce site reste très incertaine tout comme sa datation.

Éléments de datation : Un tesson protohistorique

Lieu de conservation du mobilier : Chez Claudine Bernard

Bibliographie :

Documentation jointe à la déclaration : Extrait cadastral et capture d'écran

Département :
DES D'ARMOR

Municipalité :
JUNEVEZ QUINTIN

Commune : ZC
Code : 000 ZC 01

Échelle d'origine : 1/2000
Échelle d'édition : 1/2000

Date d'édition : 07/12/2010
(au horaire de Paris)

Données en projection : RGF93CC48

© 2010 Ministère du budget, des comptes
publics et de la réforme de l'État

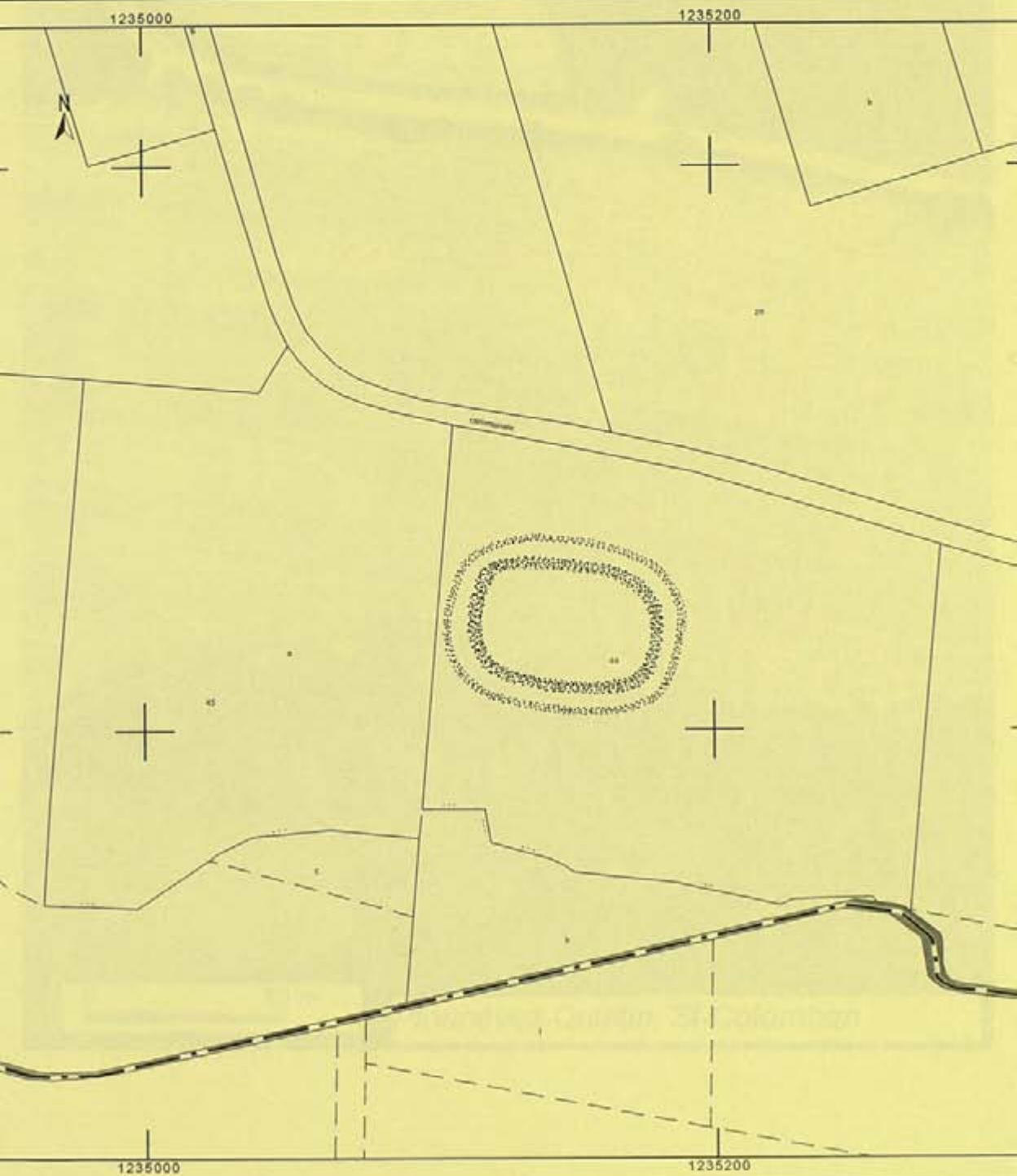
DIRECTION GÉNÉRALE DES FINANCES PUBLIQUES


EXTRAIT DU PLAN CADASTRAL INFORMATISÉ

Le plan visualisé sur cet extrait est géré
par le centre des impôts foncier suivant
GUINGAMP
13, AVENUE DU PRÉSIDENT KENNEDY
B.P. 20504 22205
22205 GUINGAMP CEDEX
tél. 0296135558 - fax 0296135559
cdif.guingamp@dgfip.finances.gouv.fr

Cet extrait de plan vous est délivré par

cadastre.gouv.fr





0 50 m

Plounévez-Quintin. St-Colomban

DECLARATION DE DECOUVERTE ARCHEOLOGIQUE ANNEE 2010

PROSPECTION-INVENTAIRE Maurice GAUTIER

Numérotation de la fiche :

Première mention : Données complémentaires : X Année première mention : 2009

Département : Côtes-d'Armor Commune : Plussulien

Lieu-dit (de l'I.G.N) : Kerfanc ou Villeneuve Volante

Nom du site (éventuel) : Idem

Références cadastrales : Section ZE, parcelles 30 et 32

Observations : Cadastre.gouv.fr

Géoréférencement (Coordonnées Lambert) : Zone II X : 199 432 Y : 2380 092

Emprise du site (rayon en mètres) : 200 m

Circonstance de la découverte : Contacts avec l'agriculteur

Technique de repérage : Prospection de surface et dépouillement Geoportail

Informateur éventuel : Claudine Bernard

Description des vestiges : Important gisement gallo-romain de surface découvert par Claudine Bernard. Il s'étend sur près de 4 hectares et présente plusieurs secteurs distincts comprenant des tegulae, des imbrices et des teguella (Voir planimétrie). La zone de forte concentration de vestiges occupent en partie l'enclos à double fossé curviligne. Une zone à scories a également été vue au nord-ouest. Quelques pillettes d'hypocauste ont aussi été recueillies. Le mobilier céramique est abondant avec des tessons de sigillée aux décors moulés, des tessons d'Argonne, de la céramique commune (Expertise en cours). Le mobilier métallique est également significatif avec la découverte de nombreux sesterces du II^{ème} siècle (Voir expertise de P-A. Besombes) et la collecte d'objets divers en bronze et plomb. (Clé en bronze). Les nombreux travaux agricoles ont largement arasé les vestiges et même entamé les fondations.

Possible villa gallo-romaine avec thermes construits à l'écart.

Éléments de datation : Mobilier gallo-romain des II^{ème}, III^{ème} et IV^{ème} siècles.

Lieu de conservation du mobilier : Chez Claudine Bernard

Bibliographie : Maurice Gautier. Rapport de prospection-inventaire 2009


Documentation jointe à la déclaration : Extrait cadastral.

Département :
CÔTES D'ARMOR
Commune :
MOUSSULIEN
Section : ZE
Échelle d'origine : 1/2000
Échelle d'édition : 1/2000
Date d'édition : 13/12/2009
(heure de Paris)
© 2007 Ministère du budget, des comptes
publics et de la fonction publique

DIRECTION GÉNÉRALE DES FINANCES PUBLIQUES

EXTRAIT DU PLAN CADASTRAL INFORMATISÉ

Le plan visualisé sur cet extrait est géré
par le centre des impôts foncier suivant
le code de la commune de LOUDEAC

 Zone à tegulae et moellons

M : monnaie

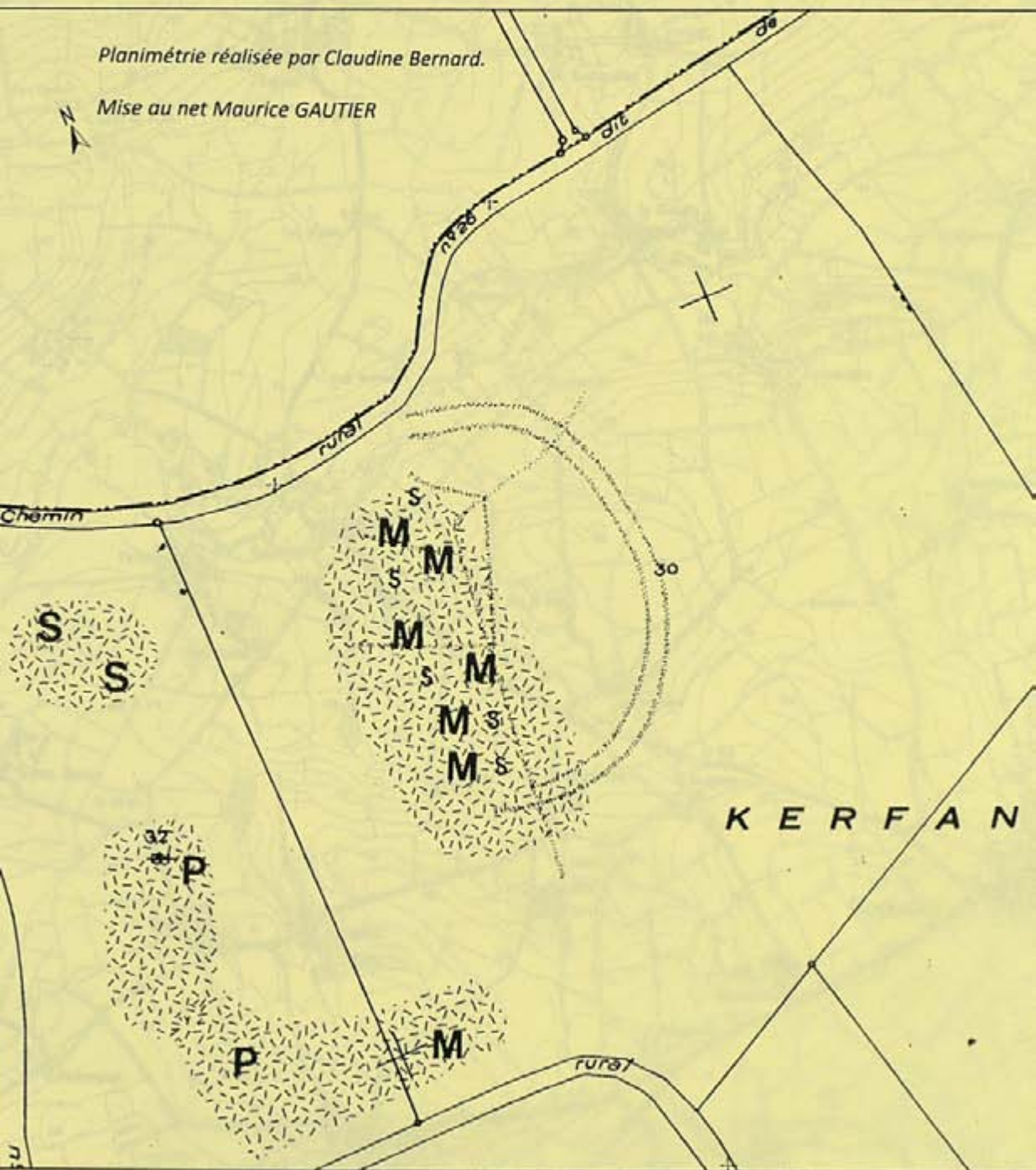
P : pilette d'hypocauste

S : scorie de fer

S : céramique sigillée

Cet extrait de plan vous est délivré par

cadastre.gouv.fr



DECLARATION DE DECOUVERTE ARCHEOLOGIQUE ANNEE 2010

PROSPECTION-INVENTAIRE Maurice GAUTIER

Numérotation de la fiche :

Première mention : X **Données complémentaires :** **Année première mention :**

Département : Côtes-d'Armor

Commune : Rostronen

Lieu-dit (de l'I.G.N) : Kerjégu

Nom du site (éventuel) : Idem

Références cadastrales : Section XC, parcelle 12a

Observations : Cadastre.gouv.fr

Coordonnées Lambert: X : 180 752 Y : 2371 798

Emprise du site (rayon en mètres) : 60 m

Circonstance de la découverte : Différences de teinte sur céréales

Technique de repérage : Dépouillement Geoportail

Informateur éventuel :

Description des vestiges : Vaste ensemble fossoyé comprenant deux enclos emboîtés à fossés curvilignes

Superficie supérieure à 1 hectare). A l'est, une petite structure quadrangulaire (60 x 40 m) vient se superposer au

fossé périphérique. A noter la position topographique caractéristique : versant de colline bien exposé au sud.

Probable habitat de l'âge du Fer avec remaniements ultérieurs.

Éléments de datation : Aucun-

Lieu de conservation du mobilier :

Bibliographie :

Documentation jointe à la déclaration : Extrait cadastral et capture d'écran

Département :
DES D'ARMOR

Municipalité :
STRENNEN

Commune : XC
Code : 000 XC 01

Échelle d'origine : 1/2000
Échelle d'édition : 1/2000

Date d'édition : 03/10/2010
(Heure locale de Paris)

Données en projection : RGF93CC48

© 2010 Ministère du budget, des comptes
publics et de la réforme de l'État

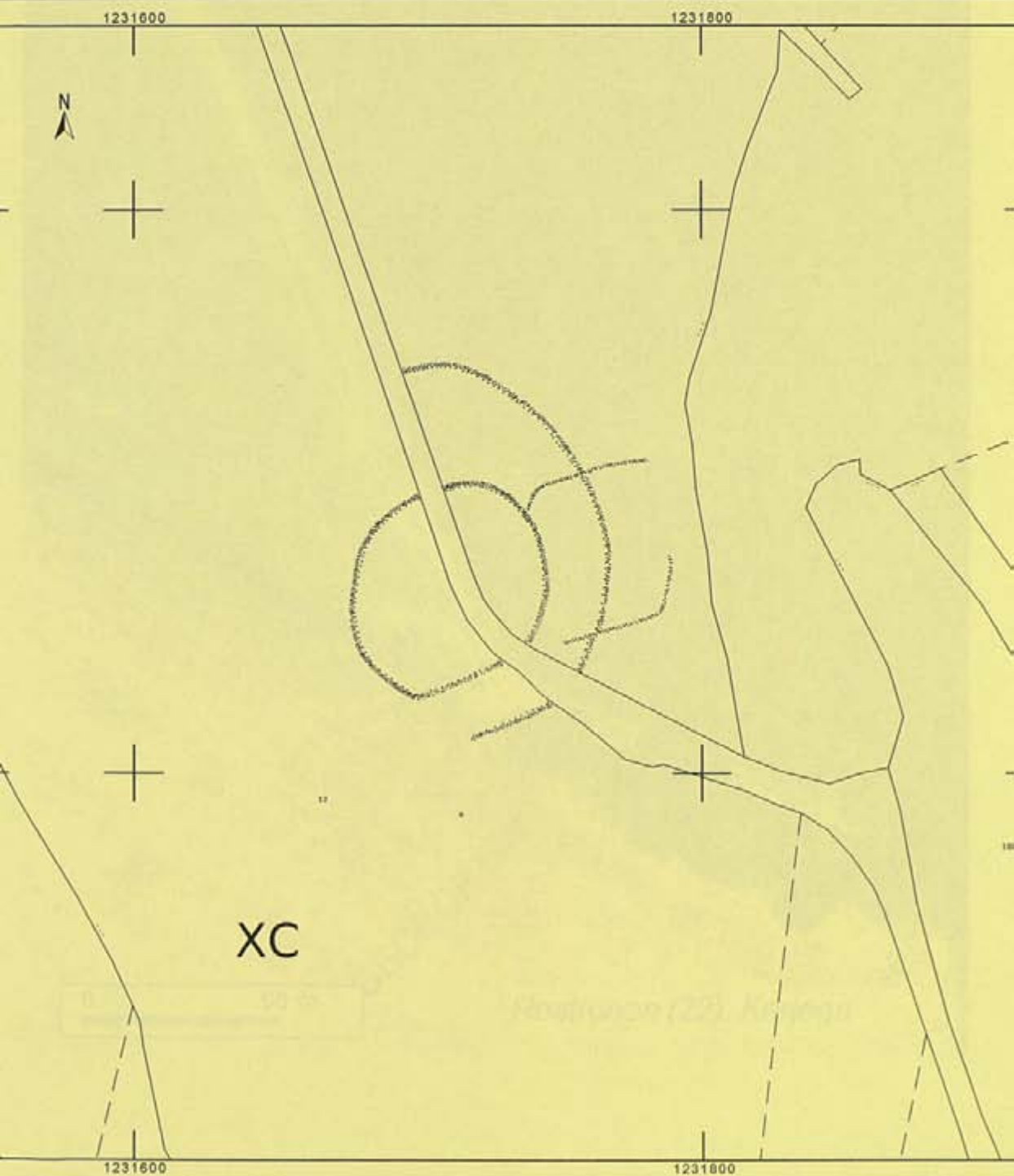
DIRECTION GÉNÉRALE DES FINANCES PUBLIQUES

EXTRAIT DU PLAN CADASTRAL INFORMATISÉ

Le plan visualisé sur cet extrait est géométrique
par le centre des impôts foncier suivants :
GUINGAMP
13, AVENUE DU PRÉSIDENT KENNEDY
B.P.20504 22205
22205 GUINGAMP CEDEX
tél. 0296135558 -fax 0296135559
cdf.guingamp@dgflp.finances.gouv.fr

Cet extrait de plan vous est délivré par

cadastre.gouv.fr





0 50 m

Rostronen (22). Kerjégu



DECLARATION DE DECOUVERTE ARCHEOLOGIQUE ANNEE 2010

PROSPECTION-INVENTAIRE Maurice GAUTIER

Numérotation de la fiche :

Première mention : X **Données complémentaires :** **Année première mention :**

Département : Côtes-d'Armor

Commune : St-Etienne-le-Gué-de-l'Isle

Lieu-dit (de l'I.G.N) : Le Petit Bocmé

Nom du site (éventuel) : Les Marettes

Références cadastrales : Section ZA, parcelles 86 et 287

Observations : Cadastre.gouv.fr

Géoréférencement (Coordonnées Lambert) : Zone II, X : 230 627 Y : 2357 785

Emprise du site (rayon en mètres) : 100 m

Circonstance de la découverte : Différences de teinte sur pois

Technique de repérage : Prospection aérienne

Informateur éventuel :

Description des vestiges : Ensemble d'enclos accolés de forme rectangulaire (140 x 60 m). La structure localisée à l'est possède une entrée orientée au sud. Des limites agraires fossoyées en connexion avec ce dernier sont également visibles.

Possible habitat gallo-romain.

Éléments de datation : Il n'y a pas eu de contrôles au sol.

Lieu de conservation du mobilier :

Bibliographie :

Documentation jointe à la déclaration : Extrait cadastral et cliché du 27 juin 2010

Département :
DES D'ARMOR
Commune :
MONT-ETIENNE-DU-GUE-DE-L'ILE

DIRECTION GÉNÉRALE DES FINANCES PUBLIQUES

EXTRAIT DU PLAN CADASTRAL INFORMATISÉ

Le plan visualisé sur cet extrait est géré
par le centre des impôts foncier suivant
LOUDEAC
Rue Saint Yves B.P. 635 22605
22605 LOUDEAC
tél. 02 96 66 16 94 - fax 02 96 66 16 94
cdif.loudeac@dgi.finances.gouv.fr

Parcelle : ZA
N° : 000 ZA 02
Echelle d'origine : 1/2000
Echelle d'édition : 1/2000
Date d'édition : 02/10/2010
(au horaire de Paris)
Coordonnées en projection : RGF93CC48
© 2010 Ministère du budget, des comptes
publics et de la réforme de l'État

Cet extrait de plan vous est délivré par

cadastre.gouv.fr





ST-ETIENNE-DU-GUE-DE-L'ISLE (22). Le Petit Bocmé



DECLARATION DE DECOUVERTE ARCHEOLOGIQUE ANNEE 2010

PROSPECTION-INVENTAIRE Maurice GAUTIER

Numérotation de la fiche :

Première mention : X **Données complémentaires :** **Année première mention :**

Département : Côtes-d'Armor

Commune : St-Etienne-du-Gué-de-l'Isle

Lieu-dit (de l'I.G.N) : La Ville Caro

Nom du site (éventuel) : La Ville Caro

Références cadastrales : Section ZO, parcelles 24, 25, 17 et 18

Observations : Cadastre.gouv.fr

Géoréférencement (Coordonnées Lambert) : Zone II X : 227 710 Y : 2351 484

Emprise du site (rayon en mètres) : 140 m

Circonstance de la découverte : Différences de teinte sur pois

Technique de repérage : Prospection aérienne

Informateur éventuel :

Description des vestiges : Vaste ensemble d'enclos superposés occupant une superficie de 4 hectares. L'enceinte occidentale est de forme polygonale et la trace du talus est encore bien visible. Le fossé de ceinture est large de 4 à 5 mètres. Cette enceinte semble se superposer à un enclos à dominante curviligne de grandes dimensions (180 x 100 m). De nombreux remaniements sont visibles ainsi que de probables limites agraires fossoyées.

Possible site d'habitat « fortifié » de la fin de l'âge du Fer ayant succédé à une ferme précoce, sur le modèle de Paule-St-Symphorien .

Éléments de datation : Il n'y a pas eu de contrôle au sol.

Lieu de conservation du mobilier :

Bibliographie :

Documentation jointe à la déclaration : Extrait cadastral et cliché du 27 juin 2010

Département :
LES D'ARMOR
Commune :
SAINT-ETIENNE-DU-GUE-DE-L'ISLE

DIRECTION GÉNÉRALE DES FINANCES PUBLIQUES

EXTRAIT DU PLAN CADASTRAL INFORMATISÉ

Le plan visualisé sur cet extrait est géré
par le centre des impôts foncier suivant
LOUDEAC
Rue Saint Yves B.P. 635 22605
22605 LOUDEAC
tél. 02 96 66 16 94 - fax 02 96 66 16 98
cdif.loudeac@dgi.finances.gouv.fr

Zone : ZO
Parcelle : 000 ZO 01
Echelle d'origine : 1/2000
Echelle d'édition : 1/2000

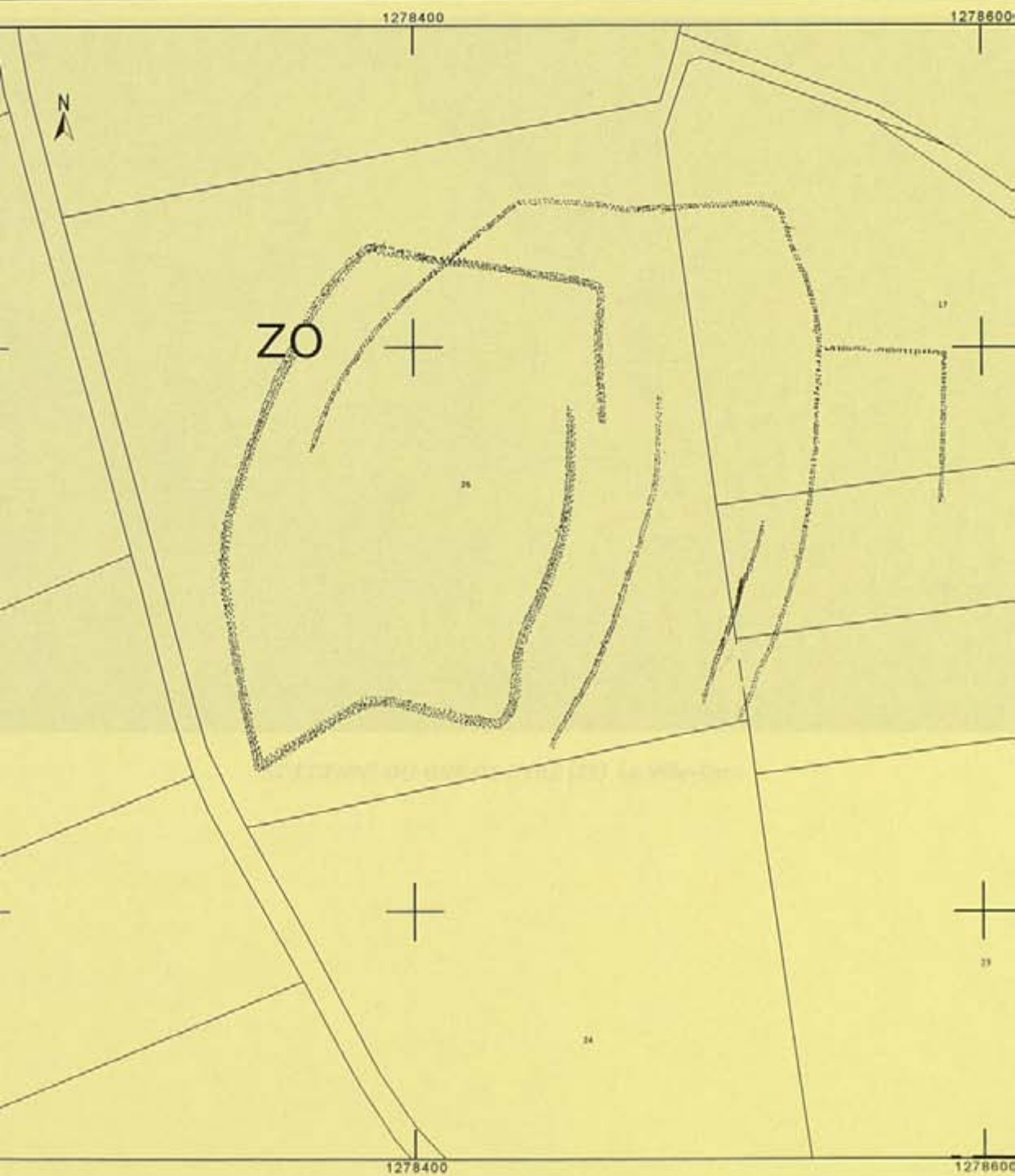
Date d'édition : 04/10/2010
(au horaire de Paris)

Coordonnées en projection : RGF93CC48

© 2010 Ministère du budget, des comptes
publics et de la réforme de l'État

Cet extrait de plan vous est délivré par

cadastre.gouv.fr





ST-ETIENNE-DU-GUE-DE-L'ISLE (22). La Ville-Caro

DECLARATION DE DECOUVERTE ARCHEOLOGIQUE ANNEE 2010

PROSPECTION-INVENTAIRE Maurice GAUTIER

Numérotation de la fiche :

Première mention : Données complémentaires : X Année première mention : 2001

Département : Côtes-d'Armor

Commune : St-Gelven

Lieu-dit (de l'I.G.N) : Kerbonéléguy

Nom du site (éventuel) : Idem

Références cadastrales : Section ZC, parcelles 6 et 9

Observations : Cadastre.gouv.fr

Géoréférencement (Coordonnées Lambert) : Zone II X : 196 649 Y : 2374 095

Emprise du site (rayon en mètres) : 150 m

Circonstance de la découverte : Anomalies phytologiques sur céréales

Technique de repérage : Prospection aérienne

Informateur éventuel :

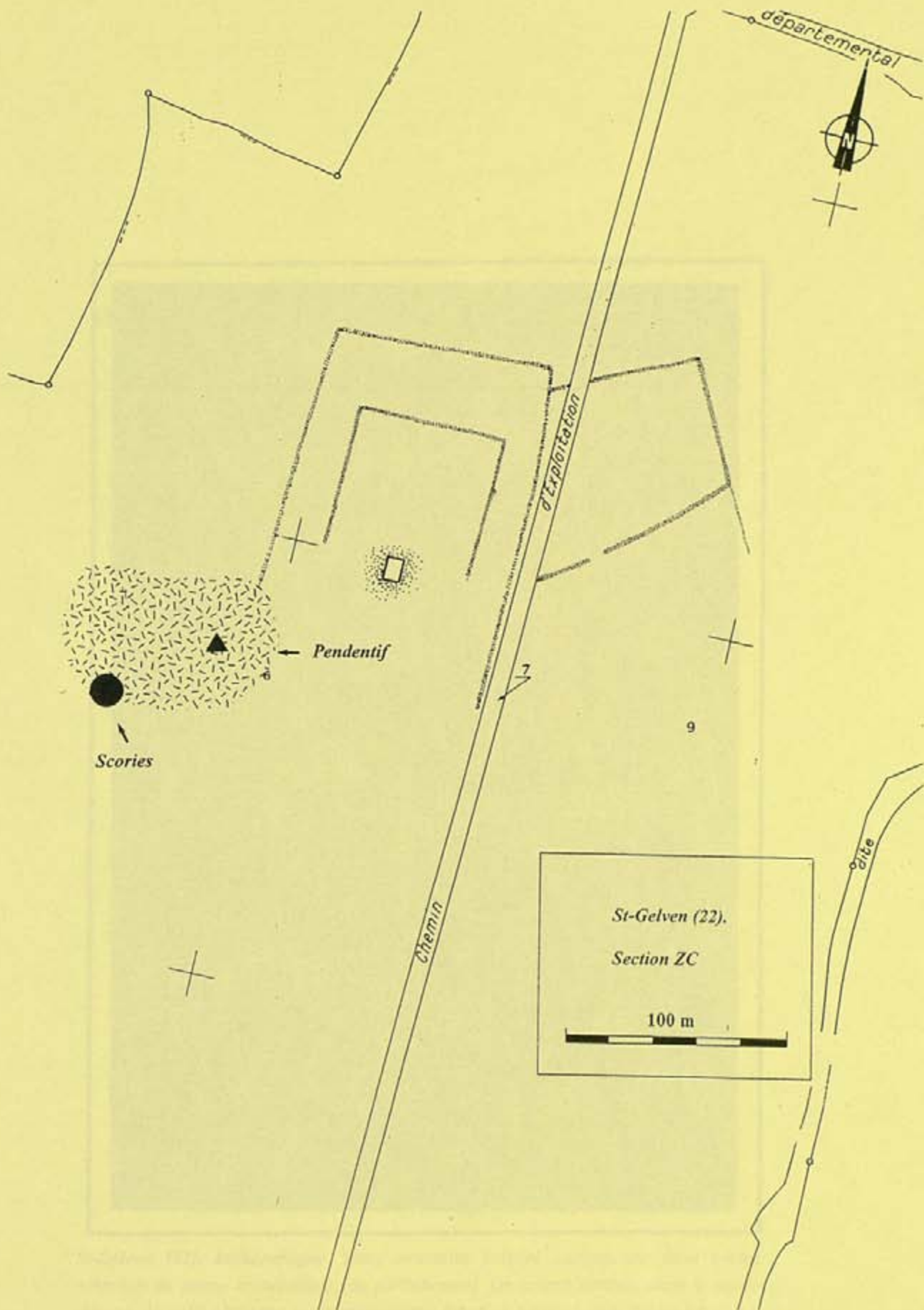
Description des vestiges : Ensemble d'enclos emboîtés à dominante rectiligne vu partiellement. Dans la structure centrale de forme rectangulaire, on distingue un petit bâtiment en position axiale. A l'est semble accolé un enclos de forme trapézoïdale avec une entrée aménagée au sud. Rappelons que Claudine Bernard avait repéré à proximité des faits fossoyés un gisement gallo-romain avec un pendentif en or (Voir planimétrie jointe). Enclos non datés mais occupation gallo-romaine attestée.

Éléments de datation : tegulae, imbrices

Lieu de conservation du mobilier : Chez Claudine Bernard à Laniscat

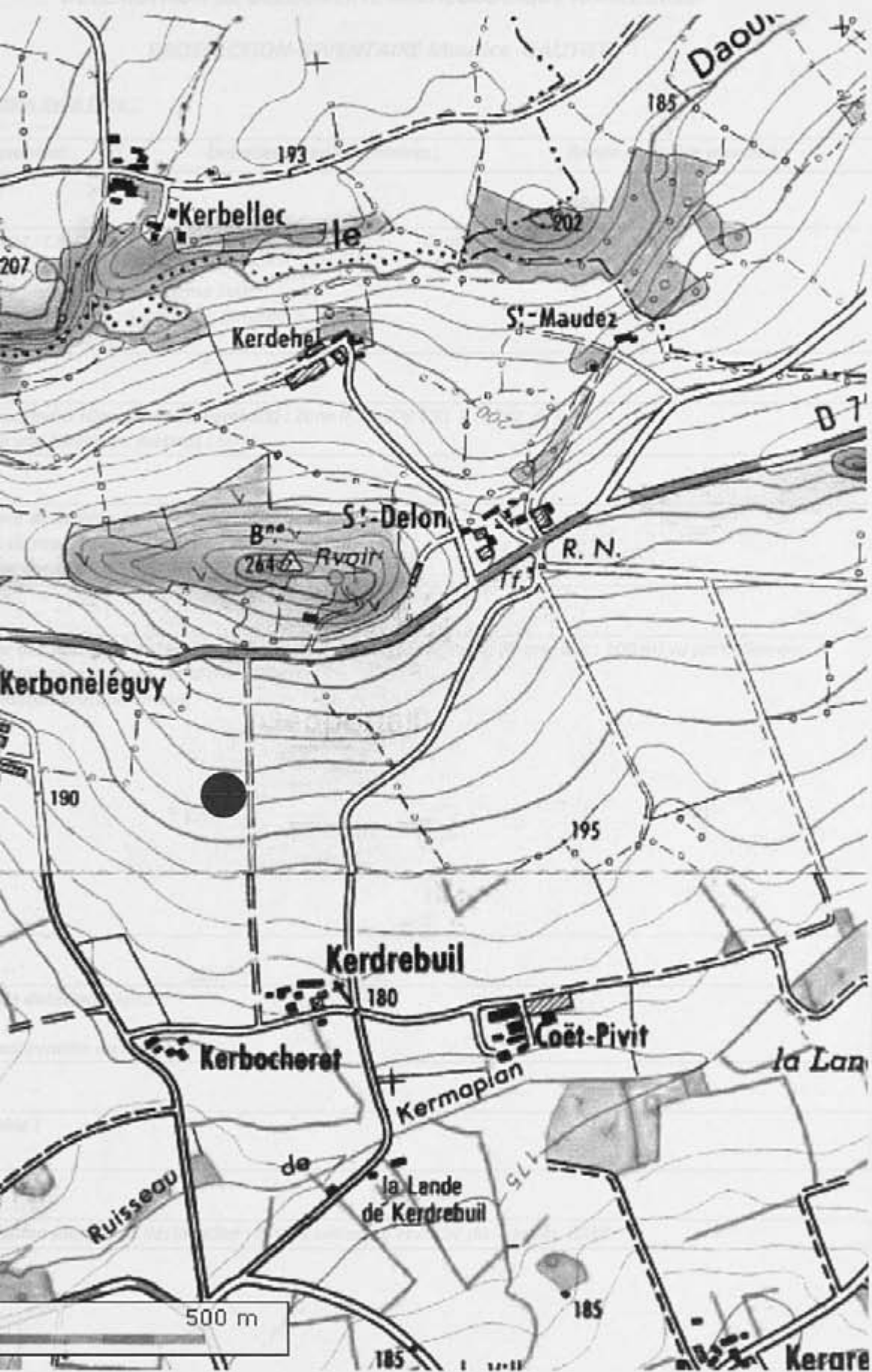
Bibliographie :

Documentation jointe à la déclaration : Extrait cadastral et cliché du 10 juillet 2010





St-Gelven (22). Kerbonéléguay. Vaste ensemble fossoyé comprenant deux enclos emboîtés de forme trapézoïdale vus partiellement. On notera surtout, dans la partie interne, un petit bâtiment, en position axiale. Claudine Bernard avait découvert au sol un gisement de tegulae et un pendentif en or (Voir cliché joint).



DECLARATION DE DECOUVERTE ARCHEOLOGIQUE ANNEE 2010

PROSPECTION-INVENTAIRE Maurice GAUTIER

Numérotation de la fiche :

Première mention : X **Données complémentaires :** **Année première mention :**

Département : Côtes-d'Armor **Commune :** St-Martin-des-Prés

Lieu-dit (de l'I.G.N) : Guernémo

Nom du site (éventuel) : Guernémo Sud

Références cadastrales : Section ZF, parcelle 5

Observations : Cadastre.gouv.fr

Géoréférencement (Coordonnées Lambert) : Zone II X : 208 650 Y : 2381 473

Emprise du site (rayon en mètres) : 50 m

Circonstance de la découverte : Différences de teinte sur prairies

Technique de repérage : Prospection aérienne

Informateur éventuel :

Description des vestiges : Ensemble d'enclos emboîtés de forme ovale (Grand axe : 100 m) vu partiellement. A

noter sa localisation au bord de la rivière Oust.

Probable habitat protohistorique.

Éléments de datation : Aucun

Lieu de conservation du mobilier :

Bibliographie :

Documentation jointe à la déclaration : Extrait cadastral et cliché du 4 juillet 2010

Département :
DES D'ARMOR
Commune :
SANT-MARTIN-DES-PRES

DIRECTION GÉNÉRALE DES FINANCES PUBLIQUES

EXTRAIT DU PLAN CADASTRAL INFORMATISÉ

Le plan visualisé sur cet extrait est géométrisé
par le centre des impôts foncier suivant
LE LOUDEAC
Rue Saint Yves B.P. 635 22605
22605 LOUDEAC
tél. 02 96 66 16 94 - fax 02 96 66 16 99
cdlf.loudeac@dgi.finances.gouv.fr

Section : ZF
N° : 000 ZF 01
Echelle d'origine : 1/2000
Echelle d'édition : 1/2000
Date d'édition : 25/10/2010
(au horaire de Paris)
Système de coordonnées en projection : RGF93CC48
© 2010 Ministère du budget, des comptes
publics et de la réforme de l'État

Cet extrait de plan vous est délivré par

cadastre.gouv.fr





ST-MARTIN-DES-PRES (22). Guernémo Nord



DECLARATION DE DECOUVERTE ARCHEOLOGIQUE ANNEE 2010

PROSPECTION-INVENTAIRE Maurice GAUTIER

Numérotation de la fiche :

Première mention : X **Données complémentaires :** **Année première mention :**

Département : Côtes-d'Armor

Commune : St-Martin-des-Prés

Lieu-dit (de l'I.G.N) : Kermoël

Nom du site (éventuel) : Idem

Références cadastrales : Section B5, 705, 706, 844, 859, 894

Observations : Cadastre.gouv.fr

Géoréférencement (Coordonnées Lambert) : Zone II X : 208 190 Y : 2378 329

Emprise du site (rayon en mètres) : 150 m

Circonstance de la découverte : Différences de teinte sur pois

Technique de repérage : Prospection aérienne

Informateur éventuel :

Description des vestiges : Chemin sinueux bordé par deux fossés parallèles avec, au sud, des limites agraires bossuées. L'ensemble est en totale discordance avec le dessin du parcellaire enregistré sur le cadastre.

Probable parcellaire protohistorique ou gallo-romain.

Éléments de datation : Aucun

Lieu de conservation du mobilier :

Bibliographie :

Documentation jointe à la déclaration : Extrait cadastral et cliché du 10 juillet 2010

Département :
LES D'ARMOR
Commune :
ST-MARTIN-DES-PRES

DIRECTION GÉNÉRALE DES FINANCES PUBLIQUES

EXTRAIT DU PLAN CADASTRAL INFORMATISÉ

Le plan visualisé sur cet extrait est géré
par le centre des impôts foncier suivant
LOUDEAC
Rue Saint Yves B.P. 635 22605
22605 LOUDEAC
tél. 02 96 66 16 94 -fax 02 96 66 16 95
odif.loudeac@dgi.finances.gouv.fr

Version : B
N° : 000 B 05

Échelle d'origine : 1/2500
Échelle d'édition : 1/2500

Date d'édition : 24/10/2010
(au horaire de Paris)


Système de coordonnées en projection : RGF93CC48

© 2010 Ministère du budget, des comptes
publics et de la réforme de l'État.

Cet extrait de plan vous est délivré par

cadastre.gouv.fr





ST-MARTIN-DES-PRES (22). Kermoël

DECLARATION DE DECOUVERTE ARCHEOLOGIQUE ANNEE 2010

PROSPECTION-INVENTAIRE Maurice GAUTIER

Numérotation de la fiche :

Première mention : X **Données complémentaires :** **Année première mention :**

Département : Côtes-d'Armor

Commune : St-Martin-des-Prés

Lieu-dit (de l'I.G.N) : Kérouaran

Nom du site (éventuel) : Idem

Références cadastrales : Section B, parcelle 842

Observations : Cadastre.gouv.fr

Géoréférencement (Coordonnées Lambert) : Zone II X : 208 513 Y : 2378 583

Emprise du site (rayon en mètres) : 12 m

Circonstance de la découverte : Différences de teinte sur pois

Technique de repérage : Prospection aérienne

Informateur éventuel :

Description des vestiges : Petit enclos carré, à larges fossés (Côté : 25 m). Une entrée est visible côté nord.

Probable enclos funéraire protohistorique.

Éléments de datation : Aucun

Lieu de conservation du mobilier :

Bibliographie :

Documentation jointe à la déclaration : Extrait cadastral et cliché du 10 juillet 2010

Département :
FINISTÈRE
Commune :
SANT-MARTIN-DES-PRES

DIRECTION GÉNÉRALE DES FINANCES PUBLIQUES

EXTRAIT DU PLAN CADASTRAL INFORMATISÉ

Le plan visualisé sur cet extrait est géré
par le centre des impôts foncier suivant
le cadastre de
LOUDEAC
Rue Saint Yves B.P. 635 22805
22805 LOUDEAC
tél. 02 96 66 16 94 - fax 02 96 66 16 99
cdif.loudeac@dgi.finances.gouv.fr

Section : B
Code : 000 B 05
Echelle d'origine : 1/2500
Echelle d'édition : 1/2500
Date d'édition : 02/10/2010
(au horaire de Paris)
Système de coordonnées en projection : RGF93CC48

© 2010 Ministère du budget, des comptes
publics et de la réforme de l'État

Cet extrait de plan vous est délivré par

cadastre.gouv.fr





ST-MARTIN-DES-PRES (22). Kerouaran



DECLARATION DE DECOUVERTE ARCHEOLOGIQUE ANNEE 2010

PROSPECTION-INVENTAIRE Maurice GAUTIER

Numérotation de la fiche :

Première mention : X Données complémentaires : Année première mention :

Département : Côtes-d'Armor

Commune : St-Nicolas-du-Pélem

Lieu-dit (de l'I.G.N) : Kerlévénez

Nom du site (éventuel) : Idem

Références cadastrales : Section E4, parcelles 707 à 712, 725

Observations : Cadastre.gouv.fr

Géoréférencement (Coordonnées Lambert) : Zone II X : 189 703 Y : 2381 736

Emprise du site (rayon en mètres) : 100 m

Circonstance de la découverte : Différences de teinte sur céréales

Technique de repérage : Prospection aérienne

Informateur éventuel : Claudine Bernard

Description des vestiges : Ensemble d'enclos emboîtés à dominante curviligne s'appuyant sur le Blavet (160 x 100 m). Le site est caractérisé par des fossés très larges (Environ 4 m). Les sondages au sol de Claudine Bernard ont livré du mobilier gallo-romain (tegulae, imbrices, moellons, pilettes d'hypocauste) et quelques objets métalliques en cours d'expertise. On notera également la découverte d'une monnaie gauloise en argent. Occupation gallo-romaine attestée.

Éléments de datation : Mobilier gallo-romain

Lieu de conservation du mobilier :

Bibliographie :

Documentation jointe à la déclaration : Extrait cadastral et cliché du 10 juillet 2010

Département :
FINISTÈRE D'ARMOR
Commune :
NICOLAS DU PELEM

DIRECTION GÉNÉRALE DES FINANCES PUBLIQUES

EXTRAIT DU PLAN CADASTRAL INFORMATISÉ

Le plan visualisé sur cet extrait est géré
par le centre des impôts foncier suivant
GUINGAMP
13, AVENUE DU PRÉSIDENT KENNEDY
B.P. 20504 22205
22205 GUINGAMP CEDEX
tél. 0296135558 - fax 0296135559
cdf.f.guingamp@dgfp.finances.gouv.fr

Échelle : E
Niveau : 000 E 04
Échelle d'origine : 1/2000
Échelle d'édition : 1/2000

Date d'édition : 14/10/2010
(heure locale de Paris)

Coordonnées en projection : RGF93CC48

© 2010 Ministère du budget, des comptes
publics et de la réforme de l'État.

Cet extrait de plan vous est délivré par

cadastre.gouv.fr





ST-NICOLAS-DU-PELEM (22). Kerlévénez



DECLARATION DE DECOUVERTE ARCHEOLOGIQUE ANNEE 2010

PROSPECTION-INVENTAIRE Maurice GAUTIER

Numérotation de la fiche :

Première mention : X Données complémentaires : Année première mention :

Département : Côtes-d'Armor

Commune : St-Nicolas-du-Pélem

Lieu-dit (de l'I.G.N) : Kernaonet

Nom du site (éventuel) : Idem

Références cadastrales : Section ZR, parcelles 29b et 39c

Observations : Cadastre.gouv.fr

Géoréférencement (Coordonnées Lambert) : Zone II X : 191 684 Y : 2379 848

Emprise du site (rayon en mètres) : 80 m

Circonstance de la découverte : Différences de teinte sur céréales

Technique de repérage : Dépouillement Geoportail

Informateur éventuel :

Description des vestiges : Vue partielle d'un vaste enclos probablement de forme ovale (Environ 130 X 100 m).

Une large interruption du fossé est visible au nord-ouest. A noter la situation topographique sur un point haut dominant le Blavet. Les contrôles au sol de Claudine Bernard ont permis la découverte d'un petit objet en bronze non expertisé. Il a été recueilli hors de l'enclos.

Possible enclos d'habitat protohistorique.

Éléments de datation : Aucun

Lieu de conservation du mobilier :

Bibliographie :

Documentation jointe à la déclaration : Extrait cadastral et capture d'écran

Département :
FINISTÈRE D'ARMOR
Commune :
NICOLAS DU PELEM

Section : ZR
N° : 000 ZR 01
Échelle d'origine : 1/2000
Échelle d'édition : 1/2000
Date d'édition : 18/11/2010
(heure locale de Paris)
Coordonnées en projection : RGF93CC48
© 2010 Ministère du budget, des comptes
publics et de la réforme de l'État

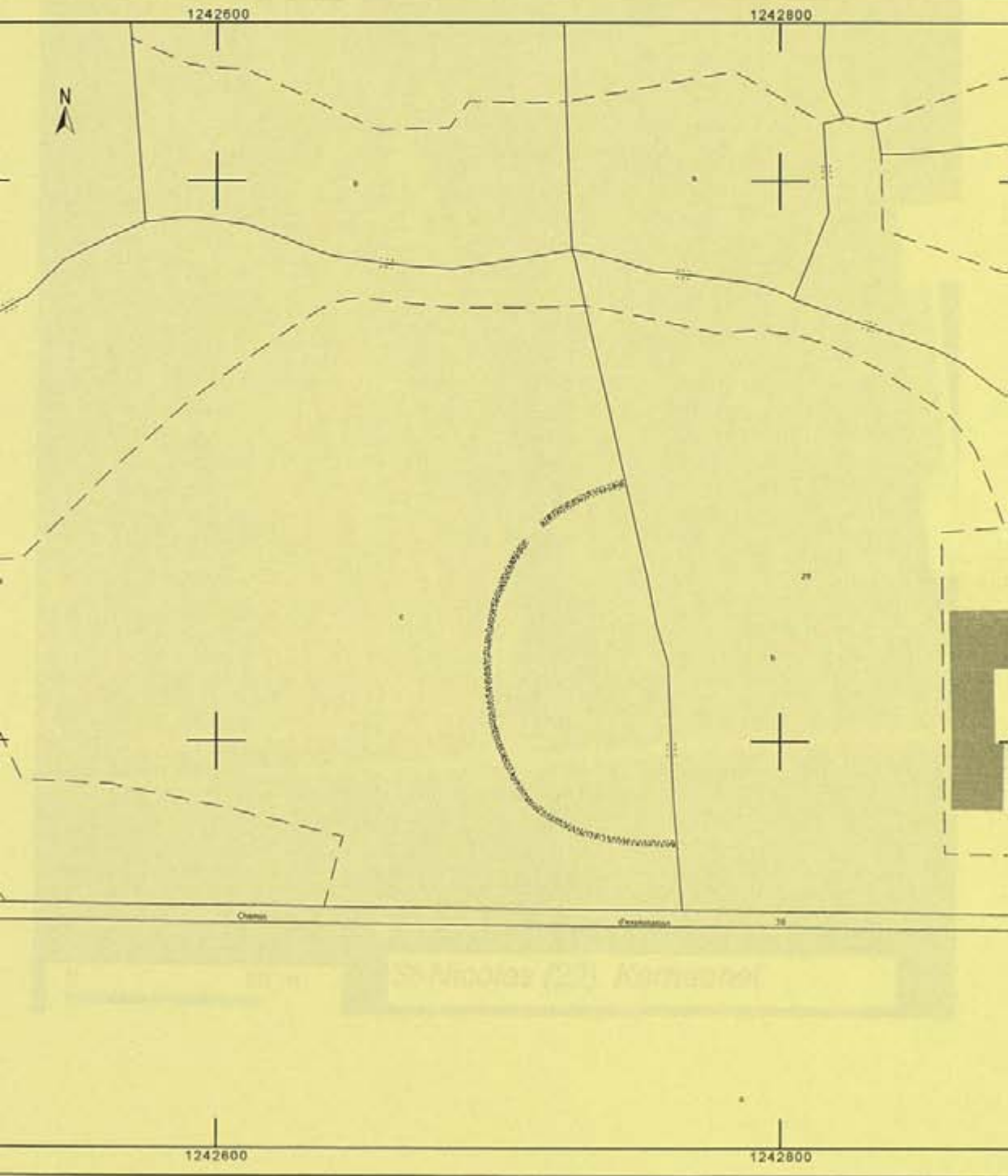
DIRECTION GÉNÉRALE DES FINANCES PUBLIQUES

EXTRAIT DU PLAN CADASTRAL INFORMATISÉ

Le plan visualisé sur cet extrait est géré
par le centre des impôts foncier suivant
GUINGAMP
13, AVENUE DU PRÉSIDENT KENNEDY
B.P. 20504 22205
22205 GUINGAMP CEDEX
tél. 0296135558 - fax 0296135559
cdif.guingamp@dgif.finances.gouv.fr

Cet extrait de plan vous est délivré par

cadastre.gouv.fr



St Nicolas (23) Kermarol



0 50 m

St-Nicolas (22). Kernaonet



St-Nicolas
-du-Péle

Blaver

la Picardie

Route de
Ste Tréphine

Kermabagog

Belle Chasse

Kergoff

Pernez-Lan

Kergoat

St-Yvien

Goiz Halec

Pontel Bihan

Rest Guerveno

tin

Quellec

Ruscouan

Pontel Braz

GR 341

Kerguven

Keriquel

Kerauter-Ponthou

le Cosquer

Langlan

Kerborgne

Notheret

Kersantdelon

la Noe Serbe

Quéroue

le Moulin
de Oudrou

Ste-Tréphine

Lanvenou

Poulhesquen

Kermanac'h

Berzoc II

Kervart

Kestrote

Kerloben

Fontaine-Gouarec

Kermouel

Moulin de Blavouez

Kerauter-Kergrist

GR 341

DECLARATION DE DECOUVERTE ARCHEOLOGIQUE ANNEE 2010

PROSPECTION-INVENTAIRE Maurice GAUTIER

Numérotation de la fiche :

Première mention : X **Données complémentaires :** **Année première mention :**

Département : Côtes-d'Armor **Commune :** Tréglamus

Lieu-dit (de l'I.G.N) : La Boissière

Nom du site (éventuel) : Idem

Références cadastrales : Section A4, parcelles 704 à 708, 719 à 720

Observations : Cadastre.gouv.fr

Géoréférencement (Coordonnées Lambert) : Zone II X : 184 605 Y : 2410 578

Emprise du site (rayon en mètres) : 80 m

Circonstance de la découverte : Différences de teinte sur céréales

Technique de repérage : Dépouillement Geoportail

Informateur éventuel :

Description des vestiges : Vaste ensemble d'enclos emboîtés à dominante curviligne (140 x 100 m). La structure interne est vue partiellement.

Possible habitat protohistorique.

Éléments de datation : Il n'y a pas eu de contrôles au sol.

Lieu de conservation du mobilier :

Bibliographie :

Documentation jointe à la déclaration : Extrait cadastral et capture d'écran

Département :
COTES D'ARMOR

Municipalité :
GLAMUS

Section : A
Parcelle : 000 A 04

Échelle d'origine : 1/2000
Échelle d'édition : 1/2000

Date d'édition : 28/10/2010
(au horaire de Paris)

Données en projection : RGF93CC48

© 2010 Ministère du budget, des comptes
publics et de la réforme de l'État

DIRECTION GÉNÉRALE DES FINANCES PUBLIQUES

EXTRAIT DU PLAN CADASTRAL INFORMATISÉ

Le plan visualisé sur cet extrait est généré
par le centre des impôts foncier suivant
GUINGAMP
13, AVENUE DU PRESIDENT KENNEDY
B.P. 20504 22205
22205 GUINGAMP CEDEX
Tél. 0296135558 - fax 0296135559
odif.guingamp@dgflp.finances.gouv.fr

Cet extrait de plan vous est délivré par

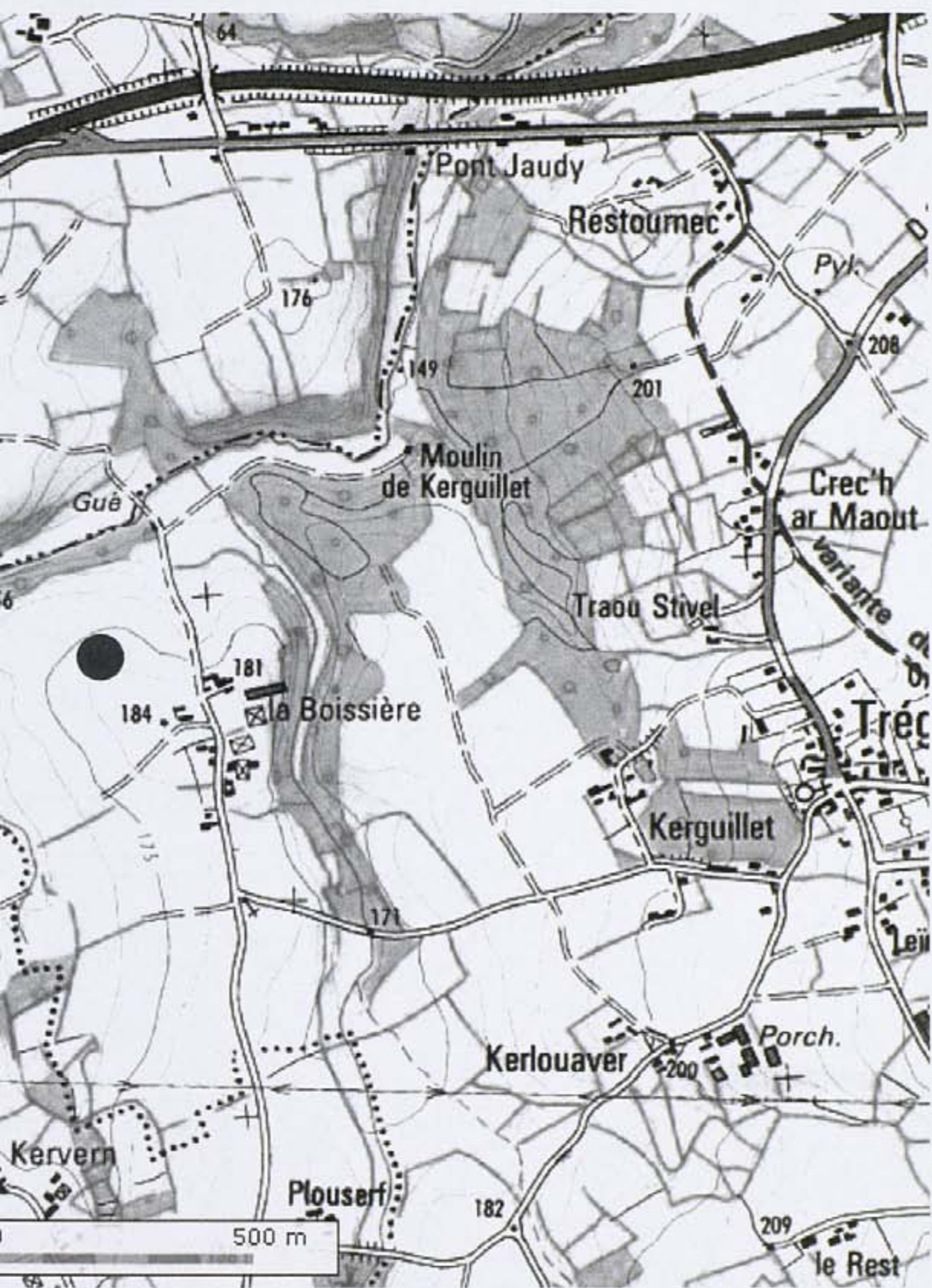
cadastre.gouv.fr





0 50 m

Treglamus (22). La Boissière



10 JAN. 2011

Maurice GAUTIER

COURRIER ARRIVEE

*Avec la participation de Claudine Bernard, Jean BOUCART, Philippe GUIGON, H el ene LECUE,
Gilles MONTGOBERT et Fran ois LE PROVOST*

**PROSPECTION-INVENTAIRE BASSIN OCCIDENTAL DE LA MOYENNE
VILAINE, CENTRE BRETAGNE, TREGOR, BASSIN DE CHATEAULIN**

**BILAN DES PROSPECTIONS AERIENNES DANS LE FINISTERE, L'ILLE-ET-VILAINE ET LE
MORBIHAN**



Mauron (56). La Ferme de Crane. Enclos   larges foss s, probablement fun raire.

2010 - 212

Autorisation pr fectorale du 10 mars 2010

**COMPILATION DES FICHES DE DECOUVERTE DU DEPARTEMENT DU FINISTERE, DE L'ILLE-ET-
VILAINE ET DU MORBIHAN**

TOME 3/3

*Travaux r alis s avec l'aide du Minist re de la Culture et des Conseils G n raux des C tes-
d'Armor et du Finist re*

1005
c

Liste des découvertes signalées dans le département du Finistère (14)

01 Brasparts. Le Goël	Eperon barré
02 Châteauneuf-du-Faou. Le Verger	Enclos de forme ovale
03 Locmaria-Berrien. Rouzoucon	Enclos et possible éperon barré
04 Motreff. Kergaravat	Partie résidentielle d'une villa avec fanum
05 Plounévezel. Le Frostel	Chaussée de la voie antique Carhaix-Le-Yaudet
06 Plounévezel. Kerbarz	Enclos et tronçon de voie antique
07 Plounévezel. Kerviolet	Enclos de forme ovale
08 Poullaouën. Kerdoncuff	Enclos rectangulaire
09 Poullaouën. Kerjégu	Tronçon de voie antique
10 Poullaouën. Rosquijeau	Ensemble d'enclos emboîtés
11 Poullaouën. Toul-An-Roudou	Ensemble d'enclos emboîtés
12 Poullaouën. Toul-An-Roudou	Enclos et tronçon de voie antique
13 Plouyé. Kerbrat.	Enclos à dominante curviligne
14 St-Hernin. Penngorbel	Ensemble d'enclos emboîtés

Liste des découvertes signalées pour le département d'Ille-et-Vilaine (23)

01 Bruc-sur-Aff. Fréval	Groupement d'enclos et parcellaire associé
02 Comblessac. Le Léron	Enclos à dominante curviligne
03 Gévezé. Le Moulin Tixüe	Enclos de forme ovale
04 Goven. Les Bruères	Bâtiment gallo-romain à galerie de façade
05 Goven. La Macaille	Enclos de forme ovale
06 Guipry. La Blanchardais	Ensemble d'enclos emboîtés
07 Guipry. Gravot	Groupement de petits enclos
08 Guipry. Le Gué	Enclos de forme trapézoïdale
09 Guipry. Les Ourmes du bourg	Enclos de forme trapézoïdale
10 Laillé. Le Nid	Enclos à dominante curviligne
11 Lohéac. Les Bignons	Enclos quadrangulaire
12 Maure-de-Bretagne. Bouintin	Ensemble d'enclos emboîtés
13 Maure-de-Bretagne. La Brousse	Ensemble d'enclos partiellement superposés
14 Montfort-sur-Meu. Les Grippeaux	Ensemble d'enclos emboîtés
15 Pipriac. La Hinois	Ensemble d'enclos emboîtés
16 Pipriac. La Rivière	Ensemble d'enclos emboîtés
17 Pipriac. Les Ruettes	Enclos en forme de « dé à coudre »
18 Plélan-le-Grand. La Haute Haie	Enclos à dominante curviligne
19 Romillé. Le Placis Verdys	Enclos de forme trapézoïdale
20 Saint-Onen. Les Champs Hermines	Enclos quadrangulaire
21 Saint-Onen. Pont-Thomas	Enclos de forme rectangulaire
22 Sixt-sur-Aff. La Foye	Enclos quadrangulaire
23 Talensac. La Bedoyère	Enclos quadrangulaire et parcellaire associé

Liste des découvertes signalées dans le département du Morbihan (29)

01 Brignac. Couëtfero	Ensemble d'enclos accolés
02 Carentoir. La Hardouinais	Enclos de forme ovale
03 Carentoir. La Touche-ès-Huet	Groupement d'enclos
04 Carentoir. La Tourelle	Ensemble d'enclos accolés
05 Guer. L'Abbaye Jarnot	Enclos rectangulaire
06 Guilliers. Kernoul	Enclos de forme trapézoïdale
07 Guilliers. Riolo	Enclos et parcellaire associé
08 Guilliers. Le Tertre	Groupement d'enclos
09 Mauron. Les Boulets	Enclos de forme trapézoïdale
10 Mauron. Les Fossés	Enclos quadrangulaire
11 Ménéac. Bégnon	Enclos de forme trapézoïdale
12 Ménéac. L'Épine Fort	Enclos quadrangulaire
13 Ménéac. Kerbout	Ensemble fossoyé complexe
14 Ménéac. Kerdreux	Enclos de forme rectangulaire
15 Ménéac. Landual	Enclos de forme trapézoïdale
16 Ménéac. L'Huis de Hélong	Enclos de forme trapézoïdale
17 Ménéac. La Roche	Ensemble fossoyé complexe
18 Ménéac. La Salle	Enclos de forme trapézoïdale
19 Ménéac. Tréaulé	Groupement d'enclos
20 Ménéac. La Ville-ès-Épées	Enclos à dominante rectiligne
21 Ménéac. La Ville-ès-Feuves	Enclos circulaire
22 Mohon. Tréfouillé	Ensemble d'enclos emboîtés
23 Mohon. La Ville Oger	Ensemble d'enclos emboîtés
24 Peillac. Limbuin	Ensemble d'enclos emboîtés
25 Peillac. La Touche Aux Sourds	Enclos à dominante curviligne
26 Quelneuc. La Gourdelaine	Enclos rectangulaire
27 Ruffiac. La Ville Robert	Enclos quadrangulaire
28 St-Brieuc-de-Mauron. La Touche	Ensemble fossoyé complexe
29 Taupont. La Touche	Ensemble fossoyé

***Découvertes du département
du Finistère***

PROJET DE CRÉATION D'UN PARC NATUREL RÉGIONAL EN BRETAGNE

PROJET DE CRÉATION D'UN PARC NATUREL RÉGIONAL EN BRETAGNE

PROJET DE CRÉATION D'UN PARC NATUREL RÉGIONAL EN BRETAGNE

PROJET DE CRÉATION D'UN PARC NATUREL RÉGIONAL EN BRETAGNE

PROJET DE CRÉATION D'UN PARC NATUREL RÉGIONAL EN BRETAGNE

PROJET DE CRÉATION D'UN PARC NATUREL RÉGIONAL EN BRETAGNE

PROJET DE CRÉATION D'UN PARC NATUREL RÉGIONAL EN BRETAGNE



BRASPARTS (29). Le Goël

PROJET DE CRÉATION D'UN PARC NATUREL RÉGIONAL EN BRETAGNE

PROJET DE CRÉATION D'UN PARC NATUREL RÉGIONAL EN BRETAGNE

PROJET DE CRÉATION D'UN PARC NATUREL RÉGIONAL EN BRETAGNE

DECLARATION DE DECOUVERTE ARCHEOLOGIQUE ANNEE 2010

PROSPECTION-INVENTAIRE Maurice GAUTIER

Numérotation de la fiche :

Première mention : X **Données complémentaires :** **Année première mention :**

Département : Finistère

Commune : Brasparts

Lieu-dit (de l'I.G.N) : Le Goël

Nom du site (éventuel) : Le Goël

Références cadastrales : Section H, parcelles 468 à 472

Observations : Cadastre.gouv.fr

Géoréférencement (Coordonnées Lambert) : Zone II X : 131 923 Y : 2387 581

Emprise du site (rayon en mètres) : 60 m

Circonstance de la découverte : Anomalies phytologiques sur prairie.

Technique de repérage : Prospection aérienne

Informateur éventuel :

Description des vestiges : Petit éperon bien caractéristique barré à l'est par un fossé curviligne. Il isole un espace d'environ un hectare dans lequel on distingue deux structures ovales adossées à un probable talus.

Une datation protohistorique n'est pas à exclure.

Éléments de datation : Aucun

Lieu de conservation du mobilier :

Bibliographie :

Documentation jointe à la déclaration : Extrait cadastral et cliché du 4 juillet 2010.

Département :
MAYENNE
Commune :
ASPARTS

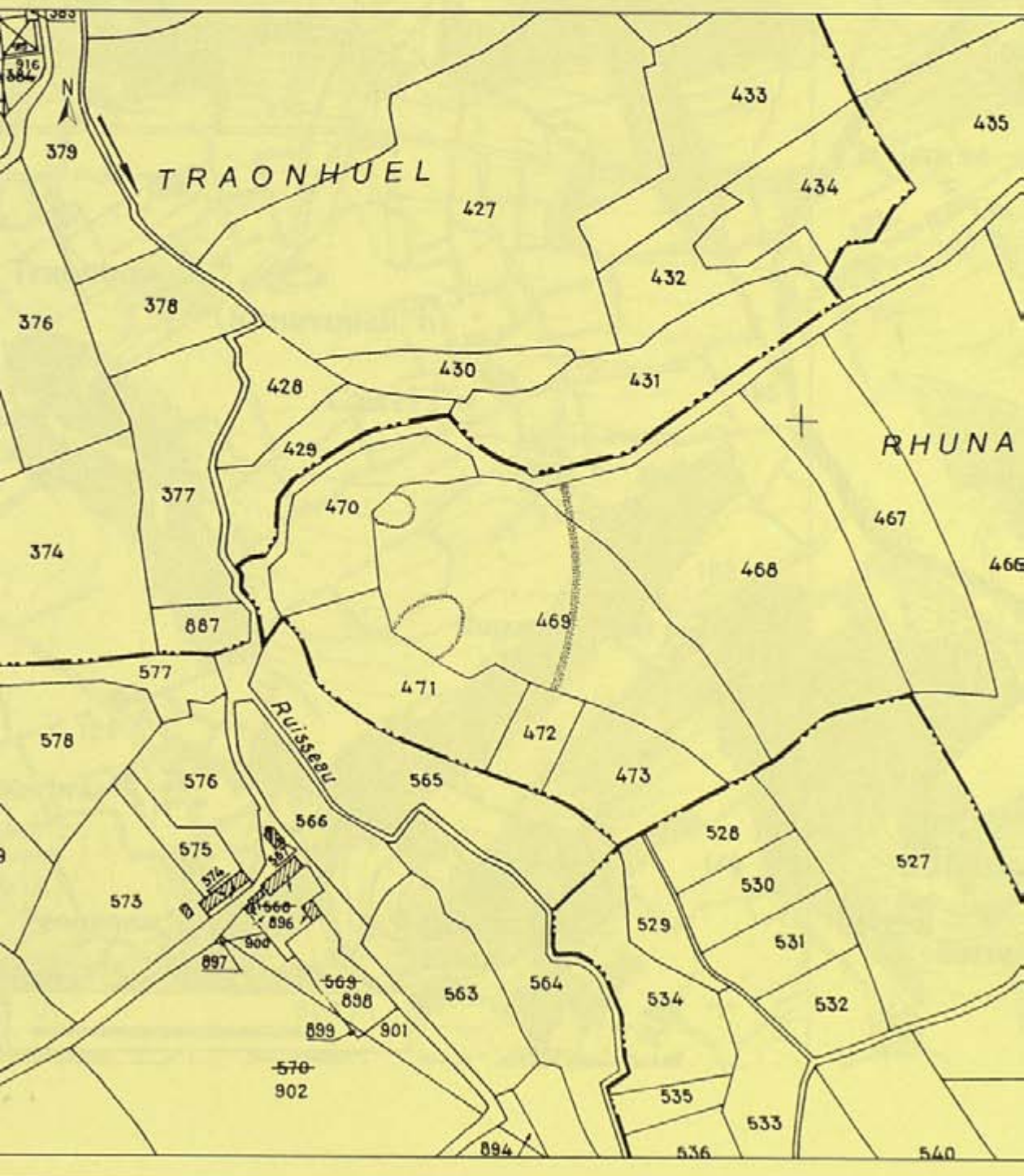
DIRECTION GÉNÉRALE DES FINANCES PUBLIQUES

EXTRAIT DU PLAN CADASTRAL INFORMATISÉ

Le plan visualisé sur cet extrait est géométrique
par le centre des impôts foncier suivant le cadastre
CHATEAULIN

Orientation : H
Echelle : 000 H 02
Echelle d'origine : 1/2500
Echelle d'édition : 1/2500
Date d'édition : 19/10/2010
(heure de Paris)
Ministère du budget, des comptes
publics et de la réforme de l'État

Cet extrait de plan vous est délivré par
le cadastre
cadastre.gouv.fr





DECLARATION DE DECOUVERTE ARCHEOLOGIQUE ANNEE 2010

PROSPECTION-INVENTAIRE Maurice GAUTIER

Numérotation de la fiche :

Première mention : X **Données complémentaires :** **Année première mention :**

Département : Finistère

Commune : Châteauneuf-du-Faou

Lieu-dit (de l'I.G.N) : Le Verger

Nom du site (éventuel) : Le Verger

Références cadastrales : Section B, parcelle 454

Observations : Cadastre.gouv.fr

Géoréférencement (Coordonnées Lambert) : Zone II X: 143 308 Y: 2373 213

Emprise du site (rayon en mètres) : 15 m

Circonstance de la découverte : Anomalies phytologiques sur céréales

Technique de repérage : Prospection aérienne

Informateur éventuel :

Description des vestiges : Enclos de forme ovale ceinturé par un large fossé (40 x 15 m). A noter son positionnement topographique en tête de talweg.

Éléments de datation : Aucun

Lieu de conservation du mobilier :

Bibliographie :

Documentation jointe à la déclaration : Extrait cadastral et cliché du 4 juillet 2010.

Département :
OSTERRE
Commune :
MATEAUNEUF DU FAOU

Section : B
N° de parcelle : 000 B 03
Échelle d'origine : 1/2000
Échelle d'édition : 1/2000

Date d'édition : 22/10/2010
(à l'heure locale de Paris)

Coordonnées en projection : RGF93CC48

© 2010 Ministère du budget, des comptes
publics et de la réforme de l'État

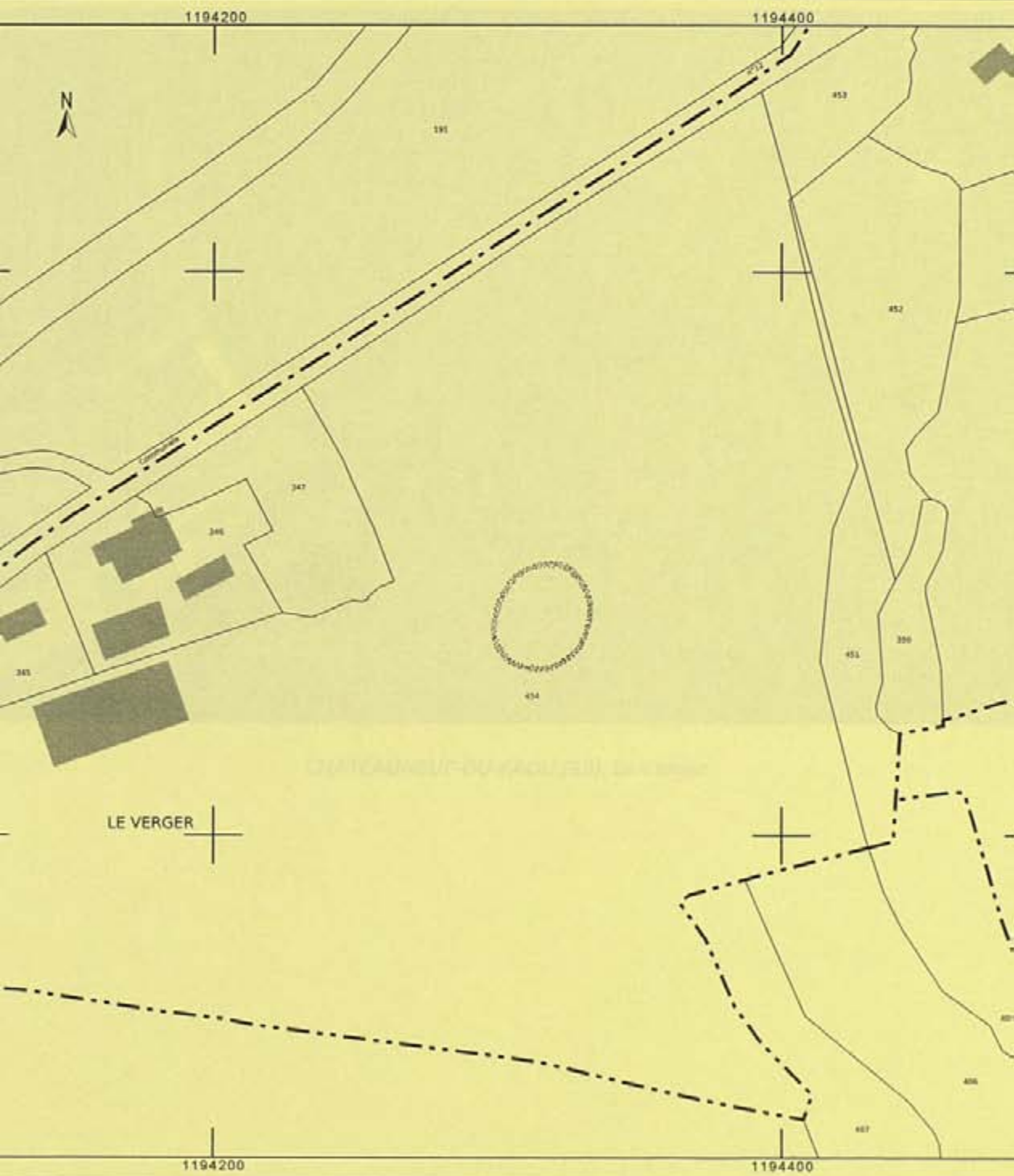
DIRECTION GÉNÉRALE DES FINANCES PUBLIQUES

EXTRAIT DU PLAN CADASTRAL INFORMATISÉ

Le plan visualisé sur cet extrait est géré
par le centre des impôts foncier suivant

Cet extrait de plan vous est délivré par

cadastre.gouv.fr





CHATEAUNEUF-DU-FAOU (29). Le Verger

DECLARATION DE DECOUVERTE ARCHEOLOGIQUE ANNEE 2010

PROSPECTION-INVENTAIRE Maurice GAUTIER

Numérotation de la fiche :

Première mention : X **Données complémentaires :** **Année première mention :**

Département : Finistère

Commune : Locmaria-Berrien

Lieu-dit (de l'I.G.N) : Rouzoucon

Nom du site (éventuel) : Idem

Références cadastrales : Section B, parcelle 428

Observations : Cadastre.Gouv.fr

Géoréférencement (Coordonnées Lambert) : Zone II X : 153 892 Y : 2390 616

Emprise du site (rayon en mètres) : 60 m

Circonstance de la découverte : Différences de teinte sur céréales

Technique de repérage : Prospection aérienne

Informateur éventuel :

Description des vestiges : Enceinte arasée de forme trapézoïdale (75 x 60 m) située sur un promontoire au confluent de l'Aulne et de la Rivière d'Argent. Ce confluent a pu d'ailleurs être barré par plusieurs talus associés à des fossés (Voir cartographie IGN jointe). L'espace ainsi protégé atteint une vingtaine d'hectares.

La structure arasée peut correspondre à l'enceinte mentionnée par P. Du Chatelier en 1907. Elle aurait livré alors des fragments de tegulae.

Occupation gallo-romaine attestée.

Éléments de datation : Tegulae au sol

Lieu de conservation du mobilier :

Bibliographie : Galliou P., 2010 - Carte Archéologique de la Gaule, Le Finistère, Académie des Inscriptions et belles Lettres, p. 249

Documentation jointe à la déclaration : Extrait cadastral et cliché du 10 juillet 2010

Département :
NORMANDIE
Commune :
MARIA-BERRIEN

DIRECTION GÉNÉRALE DES FINANCES PUBLIQUES

EXTRAIT DU PLAN CADASTRAL INFORMATISÉ

Le plan visualisé sur cet extrait est géométrique
par le centre des impôts foncier suivant

Section : B
Parcelle : 000 B 02
Echelle d'origine : 1/2500
Echelle d'édition : 1/2500
Date d'édition : 07/11/2010
(heure locale de Paris)
Coordonnées en projection : RGF93CC48
© 2010 Ministère du budget, des comptes
publics et de la réforme de l'État

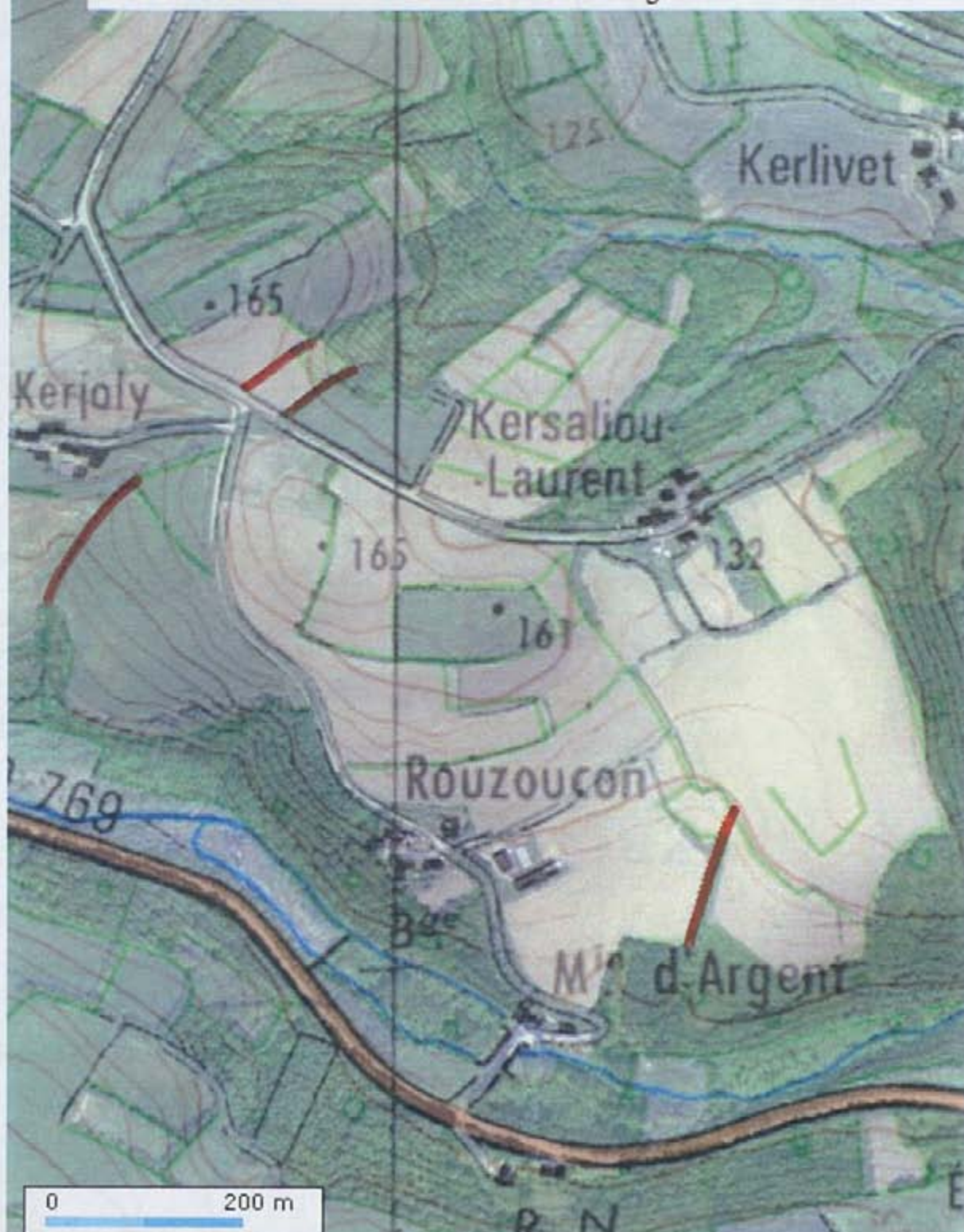
Cet extrait de plan vous est délivré par
cadastre.gouv.fr

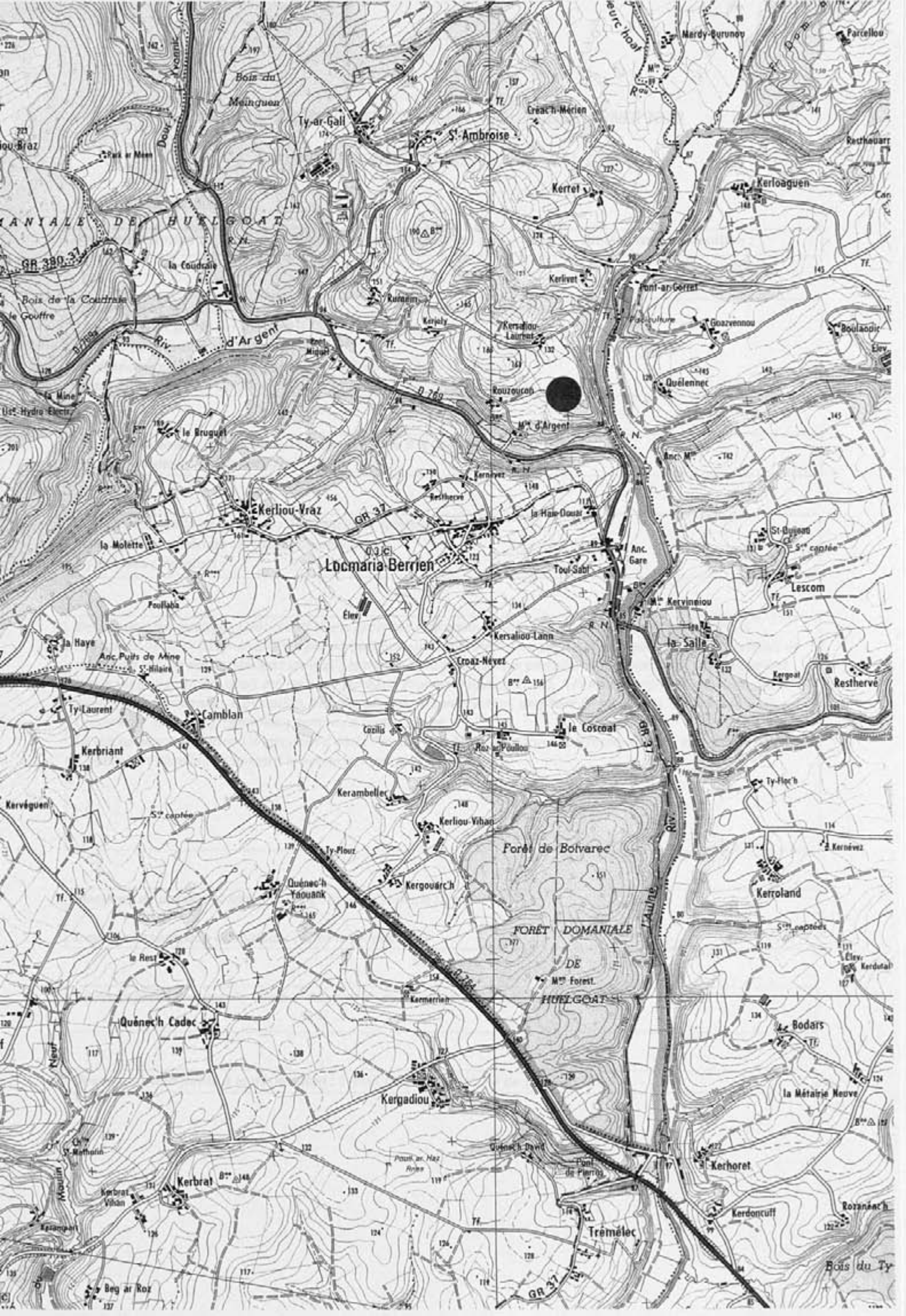




LOCMARIA-BERRIEN (29). Rouzoucon

Locmaria-Berrien (29) Rouzoucon. Eperon barré probable au confluent de l'Aulne et de la Rivière d'Argent.





DECLARATION DE DECOUVERTE ARCHEOLOGIQUE ANNEE 2010

PROSPECTION-INVENTAIRE Maurice GAUTIER

Numérotation de la fiche :

Première mention : X Données complémentaires : Année première mention :

Département : Finistère

Commune : Motreff

Lieu-dit (de l'I.G.N) : Kergaravat

Nom du site (éventuel) : Idem

Références cadastrales : Section B3, parcelles 538, 1245, 1228

Observations : Cadastre.gouv.fr

Géoréférencement (Coordonnées Lambert) : Zone II X : 161 619 Y : 2373 737

Emprise du site (rayon en mètres) : 120 m

Circonstance de la découverte : Différences de teinte sur céréales

Technique de repérage : Prospection aérienne

Informateur éventuel :

Description des vestiges : Bâtiments d'une probable villa gallo-romaine remaniée. On reconnaît l'aile est composée de deux bâtiments reliés par un portique sur lequel vient se superposer un possible fanum. Au nord, un deuxième fanum est visible dont les vestiges marquaient fortement le parcellaire bocager. Au sol, un important ensemble gallo-romain avait été reconnu par Alain Provost (Provost, 2005). A l'emplacement des vestiges vus en aérien, l'auteur signale « des tuiles, briques, pierres de construction, amphore (I^e siècle ap.), sigillée de Gaule centrale (II^e-III^e s. ap.), céramique commune (pelle), verre ».

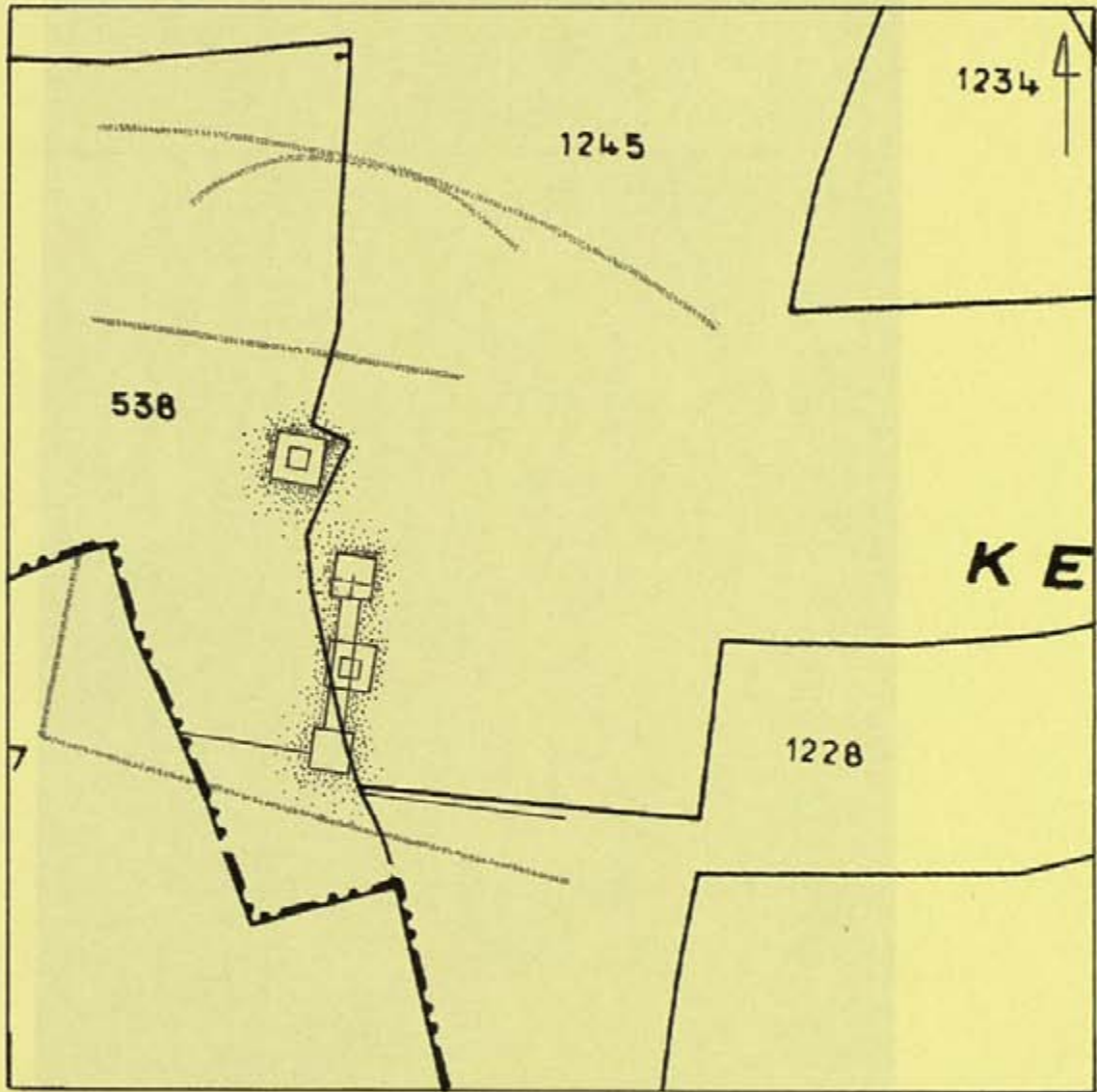
La vue aérienne confirme l'impression d'Alain Provost : le site de Kergaravat correspond à une villa gallo-romaine à bâtiments dispersés dominant le bassin de Carhaix.

Éléments de datation : Mobilier gallo-romain I et II^eme siècle

Lieu de conservation du mobilier : Chez le propriétaire

Bibliographie : Provost A., 2005 - Rapport de prospection-inventaire PCOB.

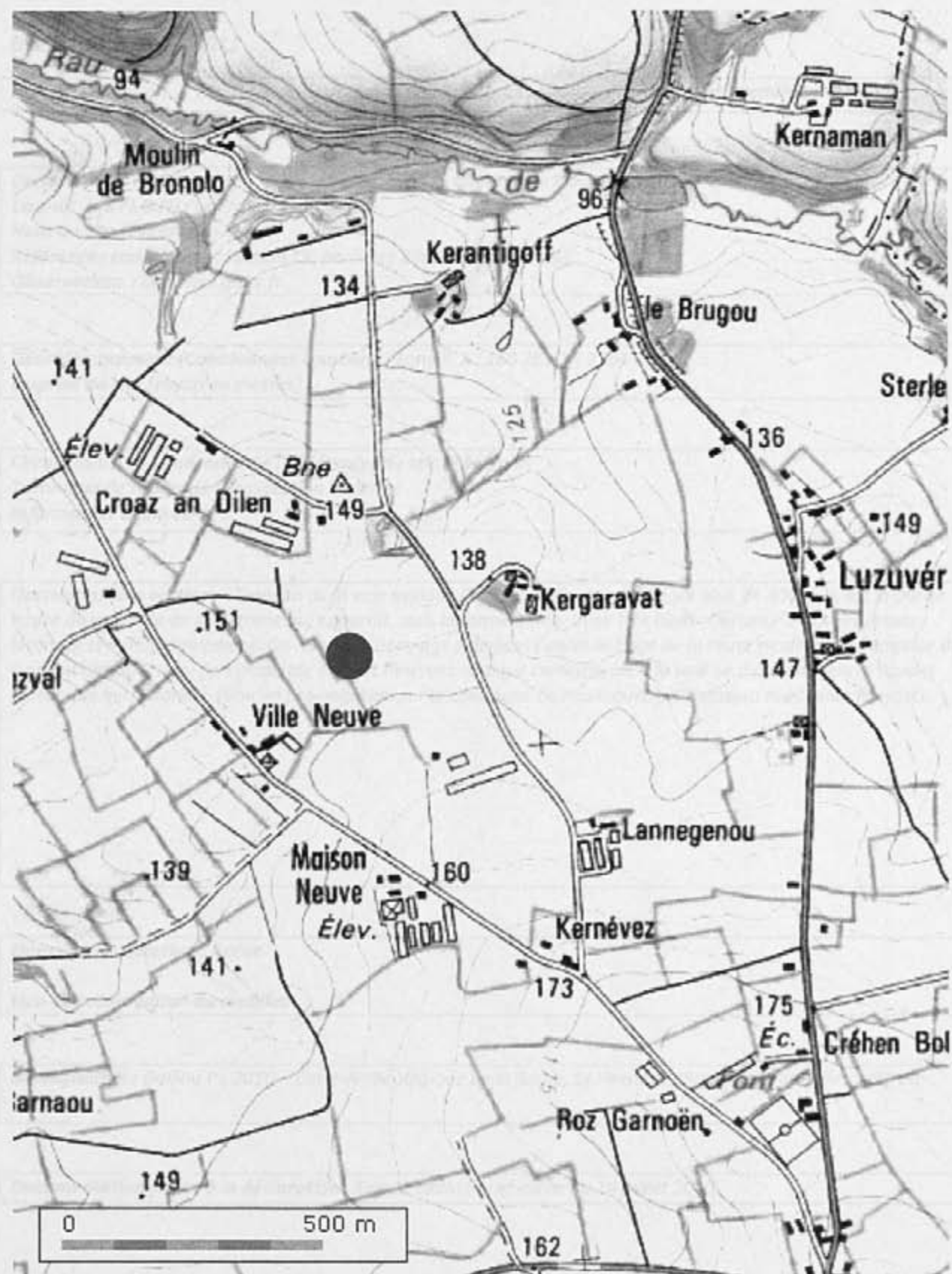
Documentation jointe à la déclaration : Extrait cadastral et cliché du 10 juillet 2010



UNCLASSIFIED//FOR OFFICIAL USE ONLY



MOTREFF (29). Kergaravat



DECLARATION DE DECOUVERTE ARCHEOLOGIQUE ANNEE 2010

PROSPECTION-INVENTAIRE Maurice GAUTIER

Numérotation de la fiche :

Première mention : X Données complémentaires : Année première mention :

Département : Finistère Commune : Plounévezel

Lieu-dit (de l'I.G.N) : Le Frostel

Nom du site (éventuel) : Idem

Références cadastrales : Section ZX, parcelles 29b, 127, 156 et 158

Observations : Cadastre.gouv.fr

Géoréférencement (Coordonnées Lambert) : Zone II X : 160 783 Y : 2364 090

Emprise du site (rayon en mètres) :

Circonstance de la découverte : Différences de teinte sur maïs

Technique de repérage : Prospection aérienne

Informateur éventuel :

Description des vestiges : Tronçon de la voie antique Carhaix-Le Yaudet visible sur plus de 400 m. C'est la partie haute de la bande de roulement qui apparaît sous la forme d'une trace très claire (largeur 2 m). Les fossés latéraux se voient également. On notera le décalage significatif entre le tracé de la route moderne et l'emprise du tronçon antique. Il est fort probable que cet itinéraire antique corresponde à la voie se dirigeant vers le Yaudet plutôt que vers Morlaix (Voir sa prolongation sur la commune de Poullaouën).(Discussion avec Alain Provost).

Éléments de datation : Aucun

Lieu de conservation du mobilier :

Bibliographie : Galliou P., 2010 – Carte Archéologique de la Gaule, Le Finistère, Inscriptions et Belles Lettres, p.336.

Documentation jointe à la déclaration : Extrait cadastral et cliché du 10 juillet 2010

Département :
ISÈRE
Commune :
UNEVEZEL

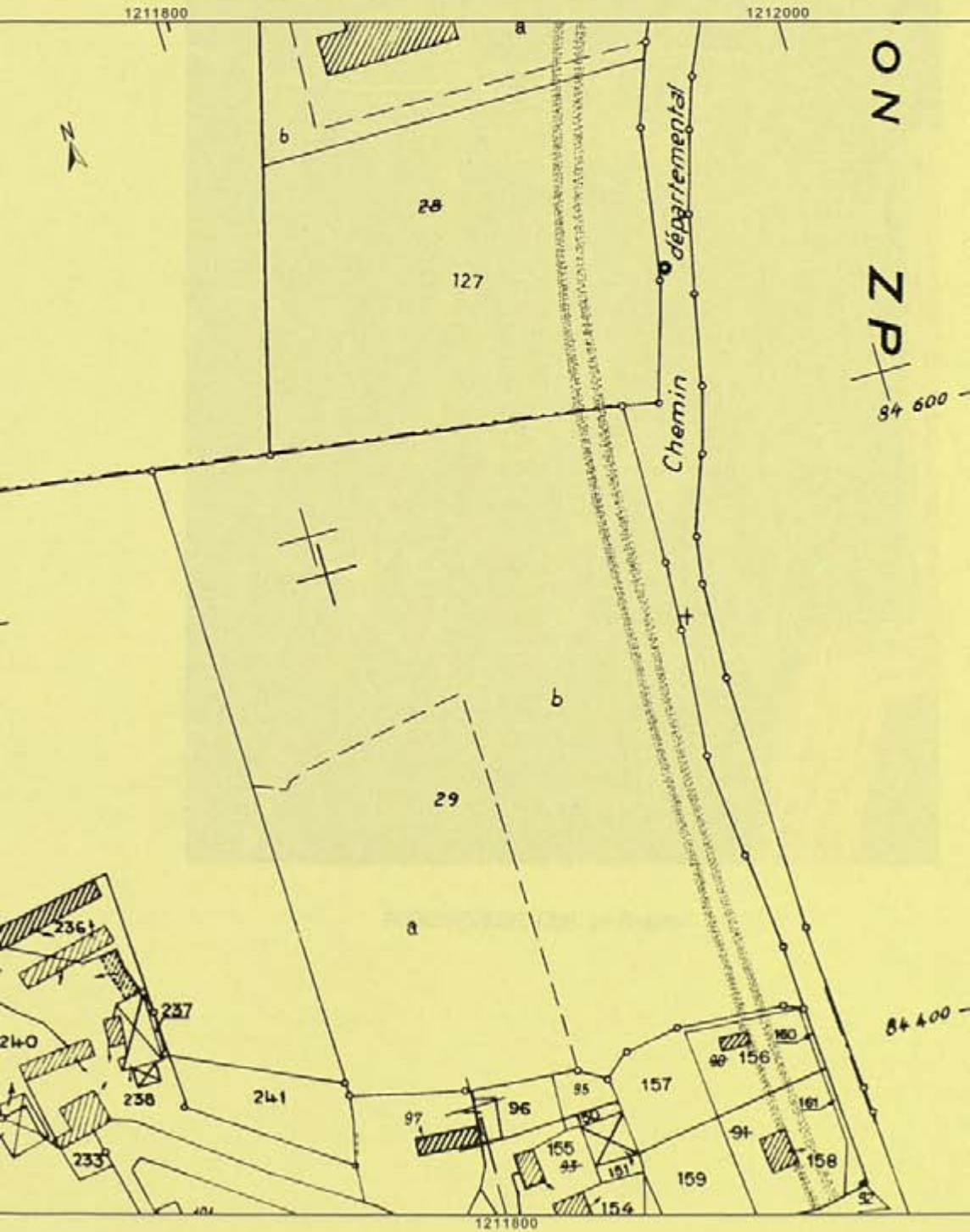
DIRECTION GÉNÉRALE DES FINANCES PUBLIQUES

EXTRAIT DU PLAN CADASTRAL INFORMATISÉ

Le plan visualisé sur ce site est par le centre des Impôts CHATEAULIN

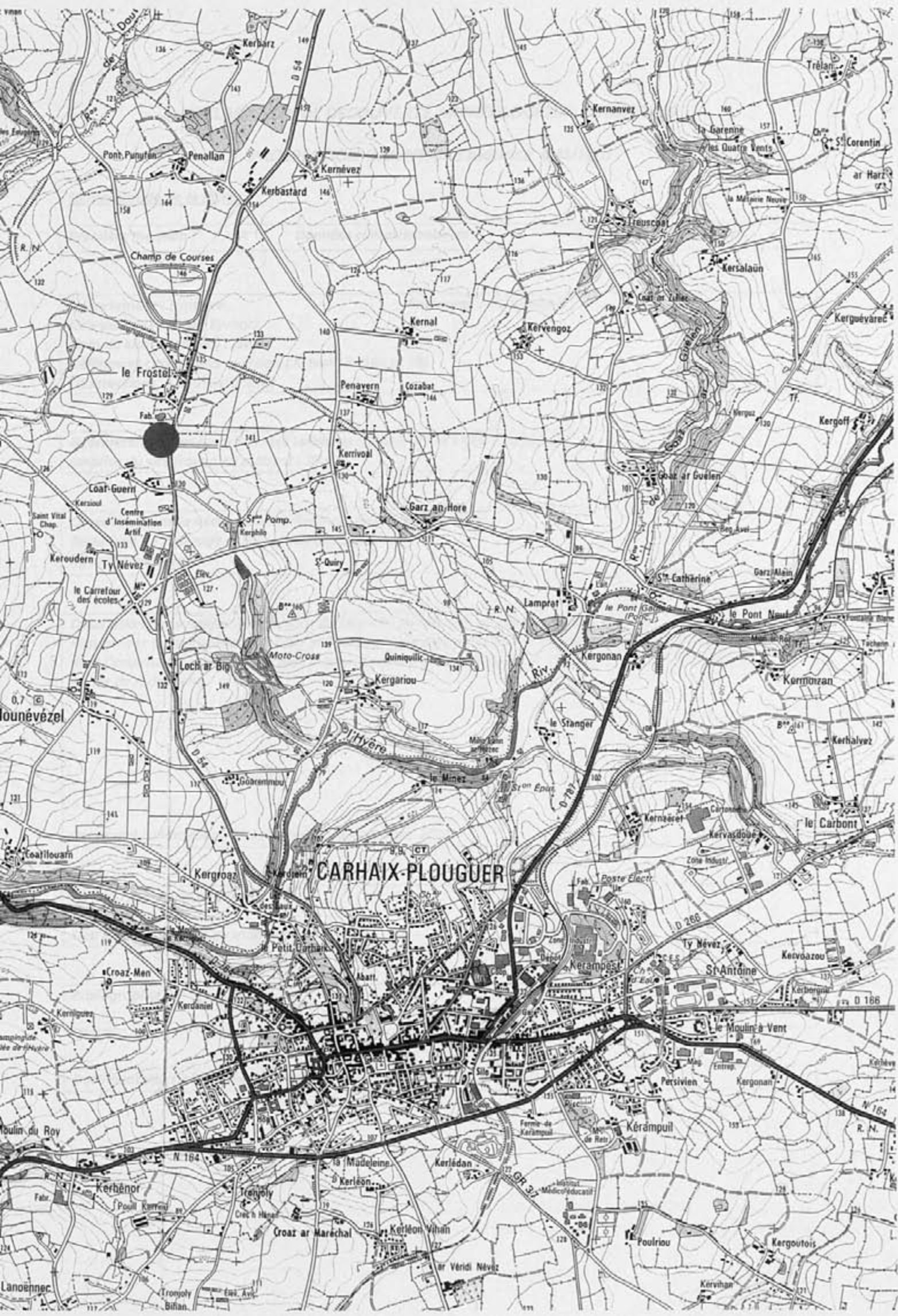
Section : ZX
N° : 000 ZX 01
Echelle d'origine : 1/2000
Echelle d'édition : 1/2000
Date d'édition : 01/10/2010
(au horaire de Paris)
Coordonnées en projection : Lambert I
© 2010 Ministère du budget, des comptes publics et de la réforme de l'État

Cet extrait de plan vous est communiqué par le cadastre.





PLOUNEVEZEL (29). Le Frostel



DECLARATION DE DECOUVERTE ARCHEOLOGIQUE ANNEE 2010

PROSPECTION-INVENTAIRE Maurice GAUTIER

Numérotation de la fiche :

Première mention : X **Données complémentaires :** **Année première mention :**

Département : Finistère

Commune : Plounévezel

Lieu-dit (de l'I.G.N) : Kerbarz

Nom du site (éventuel) : Idem

Références cadastrales : Section ZA, parcelle 16a et 19j

Observations : Cadastre.gouv.fr

Géoréférencement (Coordonnées Lambert) : Zone II X : 161 486 Y : 2386 141

Emprise du site (rayon en mètres) : 30 m

Circonstance de la découverte : Différences de teinte sur prairies

Technique de repérage : prospection aérienne

Informateur éventuel :

Description des vestiges : Petit enclos de forme ovale (60 x 40 m) sans entrée visible.

Possible site protohistorique. A l'est, on reconnaît très nettement un tronçon de la voie antique Carhaix-Le Yaudet dont l'emprise au sol (20 m) est bien marquée par les bernes latérales. Le ruban clair médian correspond à la bande de roulement.

Document communiqué à Alain Provost en novembre 2010.

Éléments de datation : Aucun

Lieu de conservation du mobilier :

Bibliographie :

Documentation jointe à la déclaration : Extrait cadastral et cliché du 10.07.10

Département :
MORBIHAN
Commune :
MUNEVEZEL

DIRECTION GÉNÉRALE DES FINANCES PUBLIQUES

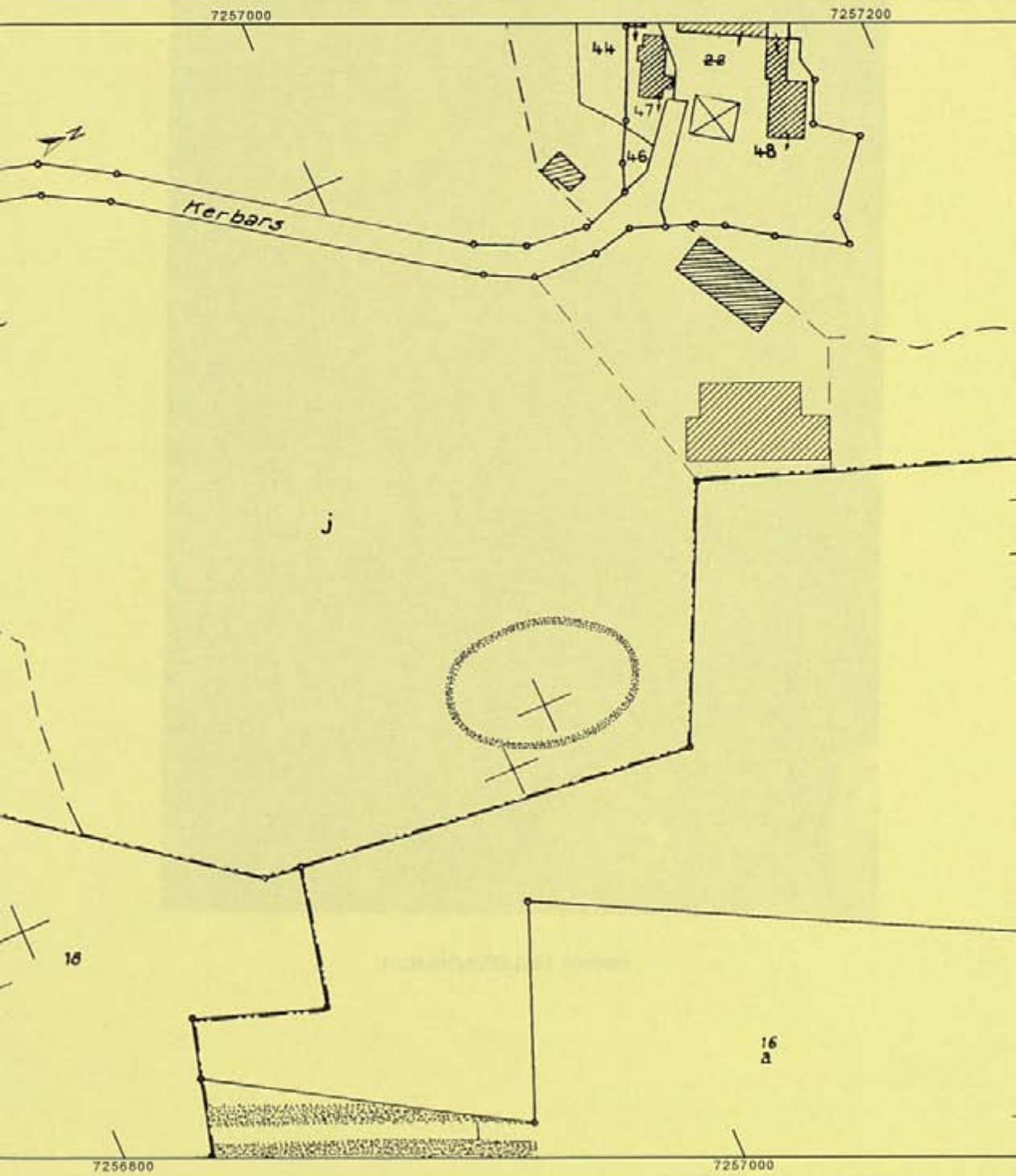
EXTRAIT DU PLAN CADASTRAL INFORMATISÉ

Le plan visualisé sur cet extrait est géré
par le centre des impôts foncier suivant
CHATEAULIN

Section : ZA
N° : 000 ZA 01
Echelle d'origine : 1/2000
Echelle d'édition : 1/2000
Date d'édition : 08/12/2010
(heure locale de Paris)
Système de coordonnées en projection : Lambert I
© 2010 Ministère du budget, des comptes
publics et de la réforme de l'État

Cet extrait de plan vous est délivré par

cadastre.gouv.fr





PLOUNEVEZEL (29). Kerbarz



CADRE BLANCHE

DECLARATION DE DECOUVERTE ARCHEOLOGIQUE ANNEE 2010

PROSPECTION-INVENTAIRE Maurice GAUTIER

Numérotation de la fiche :

première mention : X **Données complémentaires :** **Année première mention :**

Département : Finistère

Commune : Plounévezel

Lieu-dit (de l'I.G.N) : Kerviolet

Nom du site (éventuel) : Idem

Références cadastrales : ZB, parcelles 7 et 8

Observations : Cadastre. Gouv.fr

Géoréférencement (Coordonnées Lambert) : Zone II X : 161 731 Y : 2388 029

Emprise du site (rayon en mètres) : 20 m

Circonstance de la découverte : Différences de teinte sur céréales

Technique de repérage : Prospection aérienne

Informateur éventuel :

Description des vestiges : Petit enclos ovalaire (40 x 30 m) ceinturé par un large fossé.

L'attribution à la Protohistoire semble probable.

Éléments de datation : Aucun

Lieu de conservation du mobilier :

Bibliographie :

Documentation jointe à la déclaration : Extrait cadastral et cliché du 4 juillet 2010

Département :
OSTRE
Commune :
LUNEVEZEL

DIRECTION GÉNÉRALE DES FINANCES PUBLIQUES

EXTRAIT DU PLAN CADASTRAL INFORMATISÉ

Le plan visualisé sur cet extrait est généré par le centre des impôts foncier suivant le cadastre de CHATEAULIN

Section : ZB
Parcelle : 000 ZB 01
Echelle d'origine : 1/2000
Echelle d'édition : 1/2000
Date d'édition : 07/11/2010
(heure locale de Paris)
Système de coordonnées en projection : Lambert I
© 2010 Ministère du budget, des comptes publics et de la réforme de l'État

Cet extrait de plan vous est délivré par

cadastre.gouv.fr





PLOUNVEZEL (29). Kerviolet

DECLARATION DE DECOUVERTE ARCHEOLOGIQUE ANNEE 2010

PROSPECTION-INVENTAIRE Maurice GAUTIER

Numérotation de la fiche :

première mention : X **Données complémentaires :** **Année première mention :**

Département : Finistère

Commune : Poullaouën

Lieu-dit (de l'I.G.N) : Kerdoncuff

Nom du site (éventuel) : Idem

Références cadastrales : Y1, parcelle 41a

Observations : Cadastre.gouv.fr

Géoréférencement (Coordonnées Lambert) : Zone II X : 154 446 Y : 2385 950

Emprise du site (rayon en mètres) : 40 m

Circonstance de la découverte : Différence de teinte sur céréales

Technique de repérage : Prospection aérienne

Informateur éventuel :

Description des vestiges : Vue partielle d'un petit enclos rectangulaire (60 x30 m) avec une entrée aménagée au nord-est.

La datation d'un tel site reste incertaine.

Éléments de datation : Aucun

Lieu de conservation du mobilier :

Bibliographie :

Documentation jointe à la déclaration : Extrait cadastral et cliché du 5 juillet 2010

Département :
MORBIHAN
Commune :
MULLAOUEN

DIRECTION GÉNÉRALE DES FINANCES PUBLIQUES

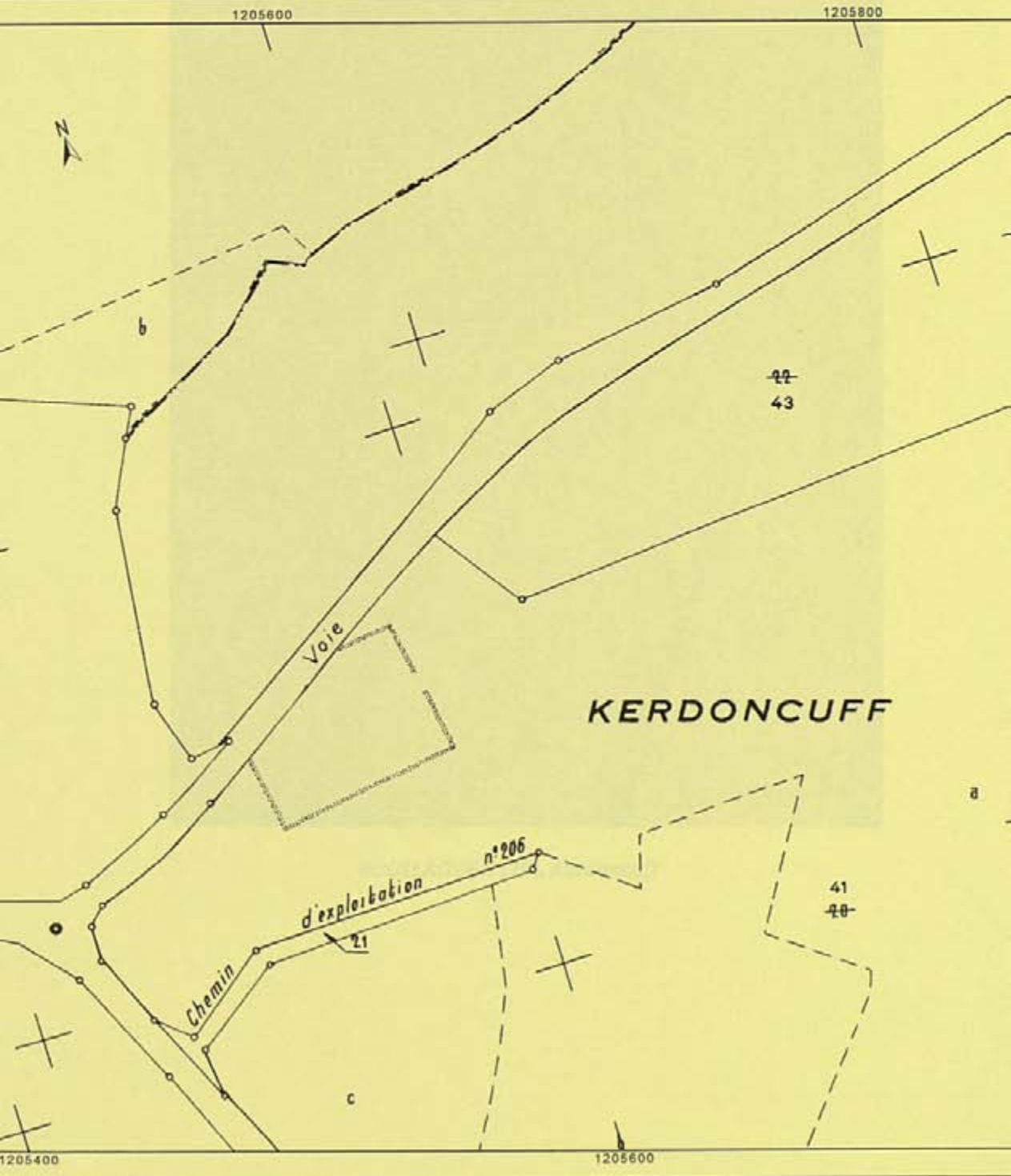
EXTRAIT DU PLAN CADASTRAL INFORMATISÉ

Le plan visualisé sur cet extrait est géré
par le centre des impôts foncier suivant
CHATEAULIN

Version : Y1
N° de plan : 000 Y1 01
Echelle d'origine : 1/2000
Echelle d'édition : 1/2000
Date d'édition : 07/11/2010
(au horaire de Paris)
Données en projection : Lambert I
© 2010 Ministère du budget, des comptes
publics et de la réforme de l'État

Cet extrait de plan vous est délivré par

cadastre.gouv.fr





POULLAOUEN (29). Kerdoncuff

DECLARATION DE DECOUVERTE ARCHEOLOGIQUE ANNEE 2010

PROSPECTION-INVENTAIRE Maurice GAUTIER

Numérotation de la fiche :

première mention : X Données complémentaires : Année première mention :

Département : Finistère Commune : Poullaouën

Lieu-dit (de l'I.G.N) : Kerjégu

Nom du site (éventuel) : Idem

Références cadastrales : Section ZN, parcelles 85 et 59a

Observations : Cadastre.gouv.fr

Géoréférencement (Coordonnées Lambert) : Zone II X : 162 398 Y : 2388 745

Emprise du site (rayon en mètres) :

Circonstance de la découverte : Différences de teinte sur prairies

Technique de repérage : Prospection aérienne

Informateur éventuel :

Description des vestiges : Tronçon de la voie antique Carhaix-Le Yaudet visible sur près de 300 m. On reconnaît surtout la chaussée large d'environ 6 m qui réapparaît grâce à son ruban clair médian. On notera ici l'absence de délimitation entre le cheminement antique et le paysage actuel.

Éléments de datation : Aucun

Lieu de conservation du mobilier :

Bibliographie :

Documentation jointe à la déclaration : Extrait cadastral et cliché du 10.07.10

Département :
MORBIHAN
Commune :
LAOUEEN

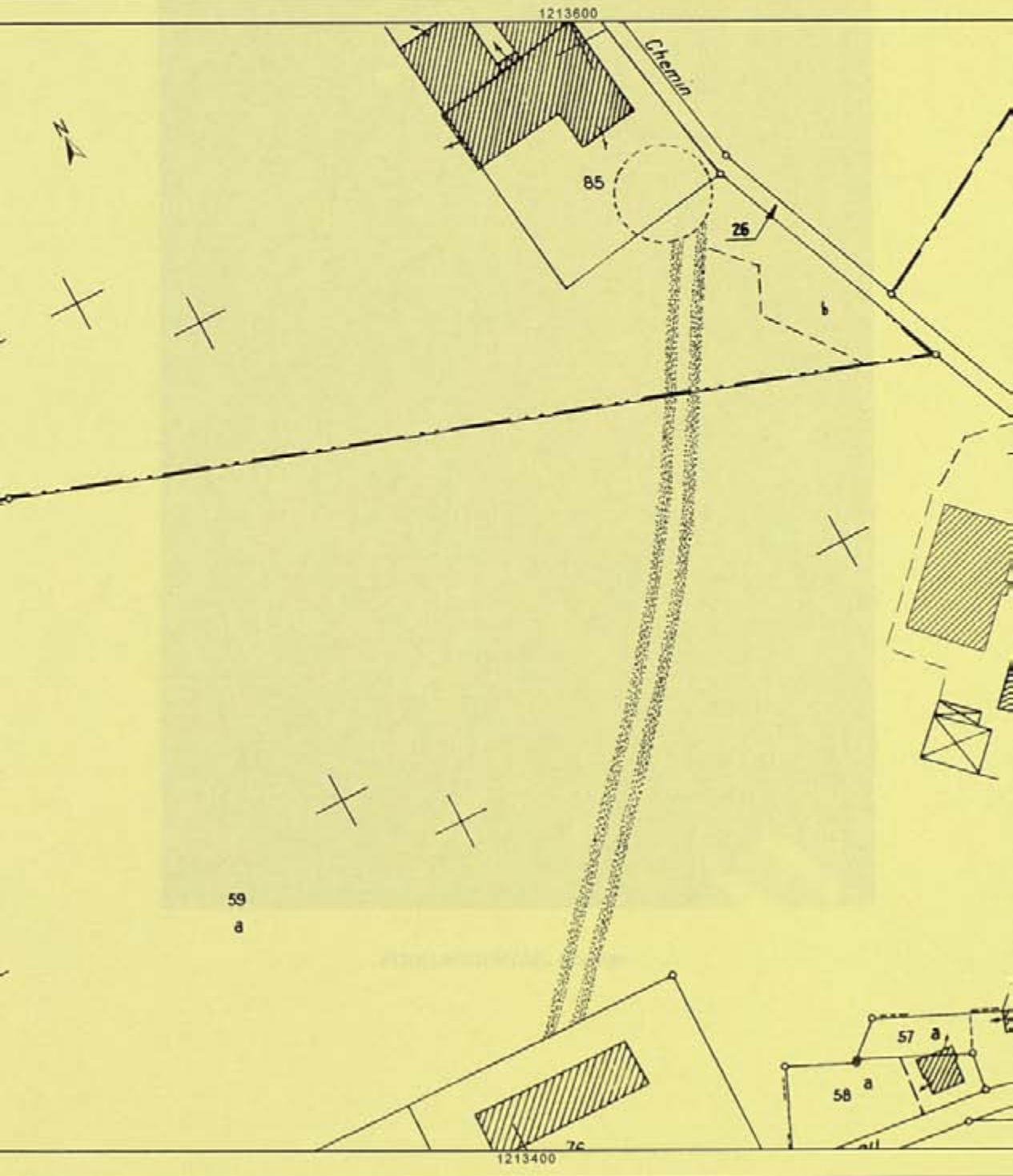
DIRECTION GÉNÉRALE DES FINANCES PUBLIQUES

EXTRAIT DU PLAN CADASTRAL INFORMATISÉ

Le plan visualisé sur cet extrait est géré
par le centre des impôts foncier suivant
CHATEAULIN

Section : ZN
Code : 000 ZN 01
Echelle d'origine : 1/2000
Echelle d'édition : 1/2000
Date d'édition : 08/12/2010
(au horaire de Paris)
Système de coordonnées en projection : Lambert I
© 2010 Ministère du budget, des comptes
publics et de la réforme de l'État

Cet extrait de plan vous est délivré par
le service des impôts des particuliers
de
cadastre.gouv.fr





POULLAOUEN (29). Kerjégu

DECLARATION DE DECOUVERTE ARCHEOLOGIQUE ANNEE 2010

PROSPECTION-INVENTAIRE Maurice GAUTIER

Numérotation de la fiche :

Première mention : X **Données complémentaires :** **Année première mention :**

Département : Finistère

Commune : Poullaouën

Lieu-dit (de l'I.G.N) : Rosquiveau

Nom du site (éventuel) : Idem

Références cadastrales : Section ZV, parcelle 78

Observations : Cadastre.gouv.fr

Géoréférencement (Coordonnées Lambert) : Zone II X : 158 524 Y : 2384 949

Emprise du site (rayon en mètres) : 100 m

Circonstance de la découverte : Différences de teinte sur herbages

Technique de repérage : Prospection aérienne

Informateur éventuel :

Description des vestiges : Ensemble d'enclos emboîtés à dominante curviligne avec une possible entrée aménagée au sud-ouest (Grand axe : 150 m). Une grande parcelle limitée par de petits fossés est visible à l'est (Superficie : 1 hectare). Elle semble se superposer ponctuellement à l'enclos périphérique, ce qui indiquerait plusieurs phasages chronologiques.

Possible habitat protohistorique remanié.

Éléments de datation : Il n'y a pas eu de contrôles au sol.

Lieu de conservation du mobilier :

Bibliographie :

Documentation jointe à la déclaration : Extrait cadastral et cliché du 4 juillet 2010

Département :
OSTERE

Commune :
VILLAUOEN

Section : ZV
Parcelle : 000 ZV 01

Échelle d'origine : 1/2000
Échelle d'édition : 1/2500

Date d'édition : 22/10/2010
(au horaire de Paris)

Coordonnées en projection : Lambert I

© 2010 Ministère du budget, des comptes
publics et de la réforme de l'État

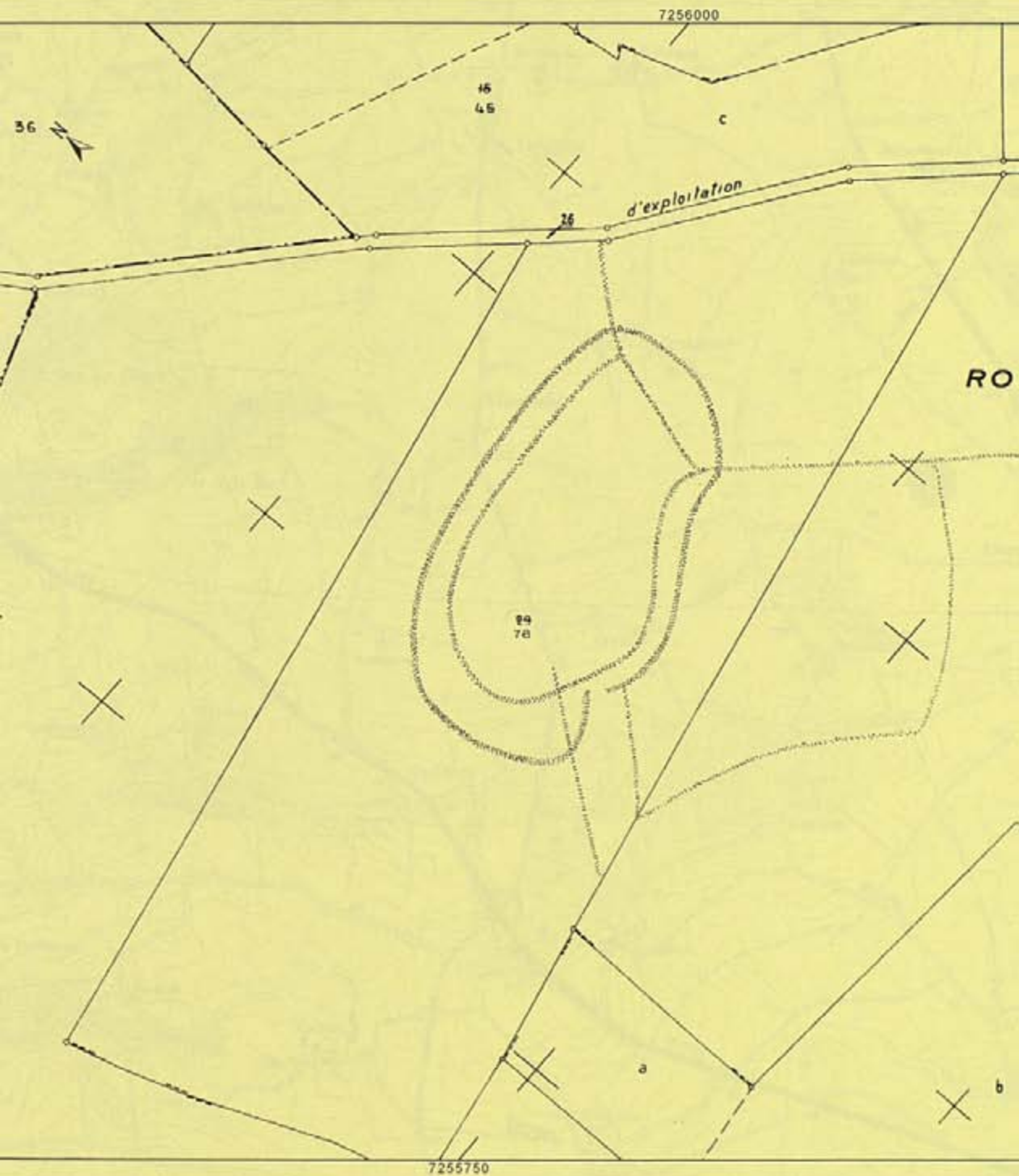
DIRECTION GÉNÉRALE DES FINANCES PUBLIQUES

EXTRAIT DU PLAN CADASTRAL INFORMATISÉ

Le plan visualisé sur cet extrait est géométrisé
par le centre des impôts foncier suivant
CHATEAULIN

Cet extrait de plan vous est délivré par

cadastre.gouv.fr





POULLAOUEN (29). Rosquijeau

DECLARATION DE DECOUVERTE ARCHEOLOGIQUE ANNEE 2010

PROSPECTION-INVENTAIRE Maurice GAUTIER

Numérotation de la fiche :

première mention : X **Données complémentaires :** **Année première mention :**

Département : Finistère

Commune : Poullaouën

Lieu-dit (de l'I.G.N) : Toul An Roudou

Nom du site (éventuel) : Toul AnRoudou

Références cadastrales : Section ZM, parcelle 82

Observations : Cadastre.gouv.fr

Géoréférencement (Coordonnées Lambert) : Zone II X : 162 408 Y : 2389 295

Emprise du site (rayon en mètres) : 100 m

Circonstance de la découverte : Différences de teinte sur céréales

Technique de repérage : Prospection aérienne

Informateur éventuel :

Description des vestiges : Ensemble d'enclos emboîtés de forme ovale (120 x 80 m). Sur la partie sud-ouest vient

s'accoler un enclos à fossé curviligne vu partiellement.

Probable habitat de l'âge du Fer.

Éléments de datation : Aucun

Lieu de conservation du mobilier :

Bibliographie :

Documentation jointe à la déclaration : Extrait cadastral et cliché du 4 juillet 2010

Département :
MORBIHAN
Commune :
MULLAOUEN

DIRECTION GÉNÉRALE DES FINANCES PUBLIQUES

EXTRAIT DU PLAN CADASTRAL INFORMATISÉ

Le plan visualisé sur cet extrait est géré
par le centre des impôts foncier suivant
CHATEAULIN

Code : ZM
N° : 000 ZM 01
Echelle d'origine : 1/2000
Echelle d'édition : 1/2000
Date d'édition : 04/10/2010
(au horaire de Paris)
Données en projection : Lambert I
© 2010 Ministère du budget, des comptes
publics et de la réforme de l'État

Cet extrait de plan vous est délivré par

cadastre.gouv.fr





POULLAOUEN (29).Toul An Roudou

DECLARATION DE DECOUVERTE ARCHEOLOGIQUE ANNEE 2010

PROSPECTION-INVENTAIRE Maurice GAUTIER

Numérotation de la fiche :

première mention : X **Données complémentaires :** **Année première mention :**

Département : Finistère

Commune : Poullaouën

Lieu-dit (de l'I.G.N) : Toul An Roudou

Nom du site (éventuel) : Idem

Références cadastrales : Section ZM, parcelles 74, 85 et 86

Observations : Cadastre.gouv.fr

Géoréférencement (Coordonnées Lambert) : Zone II X : 162 816 Y : 2389 296

Emprise du site (rayon en mètres) :

Circonstance de la découverte : Différences de teinte sur orge et maïs

Technique de repérage : Prospection aérienne

Informateur éventuel :

Description des vestiges : Tronçon de la voie antique Carhaix-Le Yaudet visible sur près de 500 m. L'emprise de la voie est bien marquée par les larges fossés latéraux. L'itinéraire antique marque ici une légère inflexion vers le Nord pour gravir une pente assez raide. Des tracés fossoyés sont également visibles : ils semblent se superposer à un cheminement antique. De prochains survols devraient normalement apporter des éléments de chronologie relative sur ces différents faits fossoyés.

Éléments de datation : Aucun

Lieu de conservation du mobilier :

Bibliographie :

Documentation jointe à la déclaration : Extrait cadastral et cliché du 10.07.10.

Département :
MORBIHAN
Commune :
CHATEAULIN

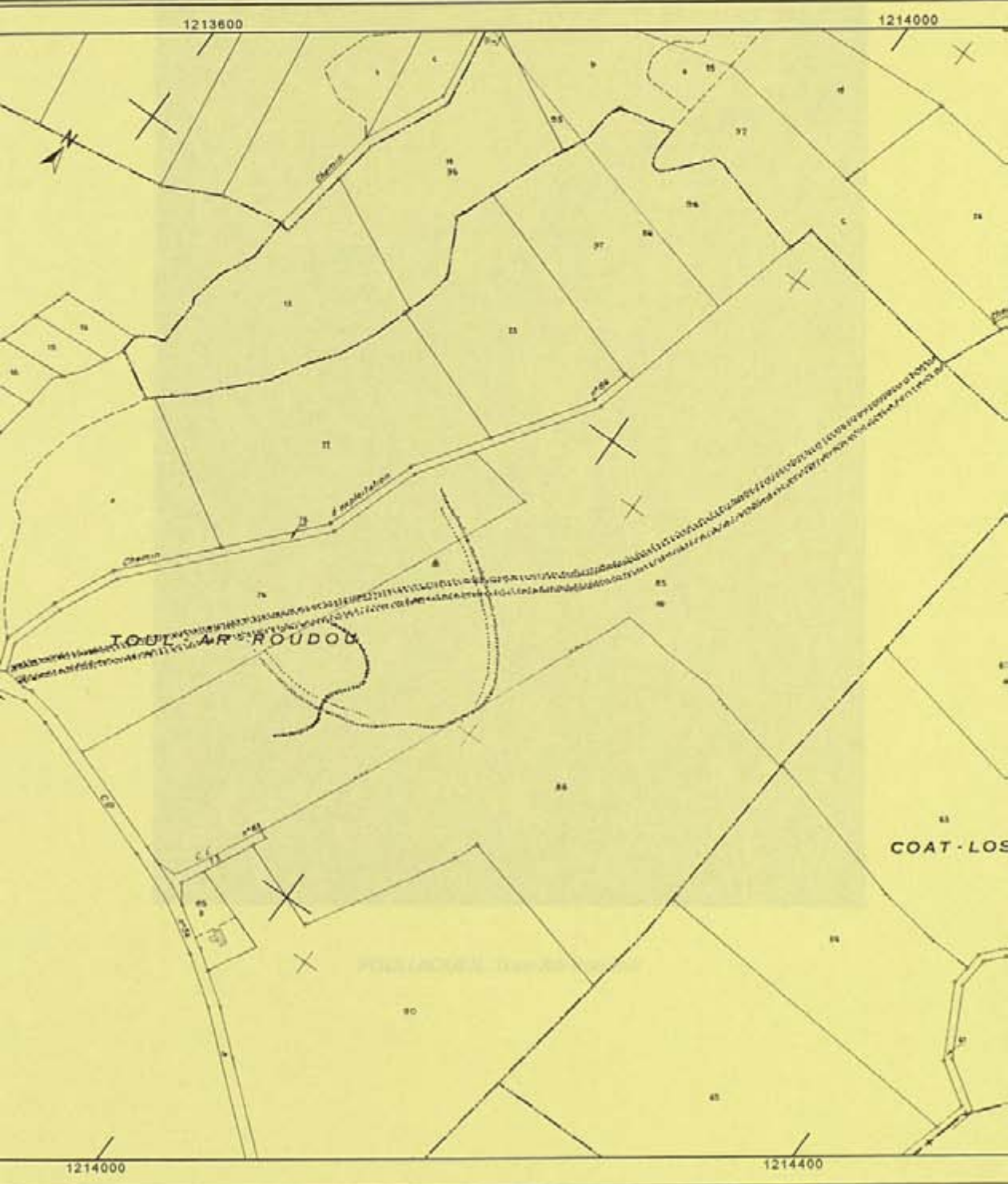
DIRECTION GÉNÉRALE DES FINANCES PUBLIQUES

EXTRAIT DU PLAN CADASTRAL INFORMATISÉ

Le plan visualisé sur cet extrait est géré
par le centre des impôts foncier suivant
CHATEAULIN

Code : ZM
N° : 000 ZM 01
Echelle d'origine : 1/2000
Echelle d'édition : 1/4000
Date d'édition : 25/11/2010
(au horaire de Paris)
Système de coordonnées en projection : Lambert I
Ministère du budget, des comptes
publics et de la réforme de l'Etat

Cet extrait de plan vous est délivré par
cadastre.gouv.fr





POULLAOUEN. Toul-An-Roudou

DECLARATION DE DECOUVERTE ARCHEOLOGIQUE ANNEE 2010

PROSPECTION-INVENTAIRE Maurice GAUTIER

Numérotation de la fiche :

Première mention : X **Données complémentaires :** **Année première mention :**

Département : Finistère

Commune : Plouyé

Lieu-dit (de l'I.G.N) : Kerbrat

Nom du site (éventuel) : Idem

Références cadastrales : Section ZO, parcelles 1, 2, 4a et 5

Observations : Cadastre.gouv.fr

Géoréférencement (Coordonnées Lambert) : Zone II X : 151 840 Y : 2386 294

Emprise du site (rayon en mètres) : 80 m

Circonstance de la découverte : Différences de teinte sur pois

Technique de repérage : Prospection aérienne

Informateur éventuel :

Description des vestiges : Vue partielle d'un vaste enclos à fossé curviligne (Superficie : 2 hectares). Il est adossé au flanc est d'une colline culminant à 148 m.

Probable enclos protohistorique

Éléments de datation : Aucun

Lieu de conservation du mobilier :

Bibliographie :

Documentation jointe à la déclaration : Extrait cadastral et cliché du 10 juillet 2010

Département :
OSTERE
Commune :
LUYE

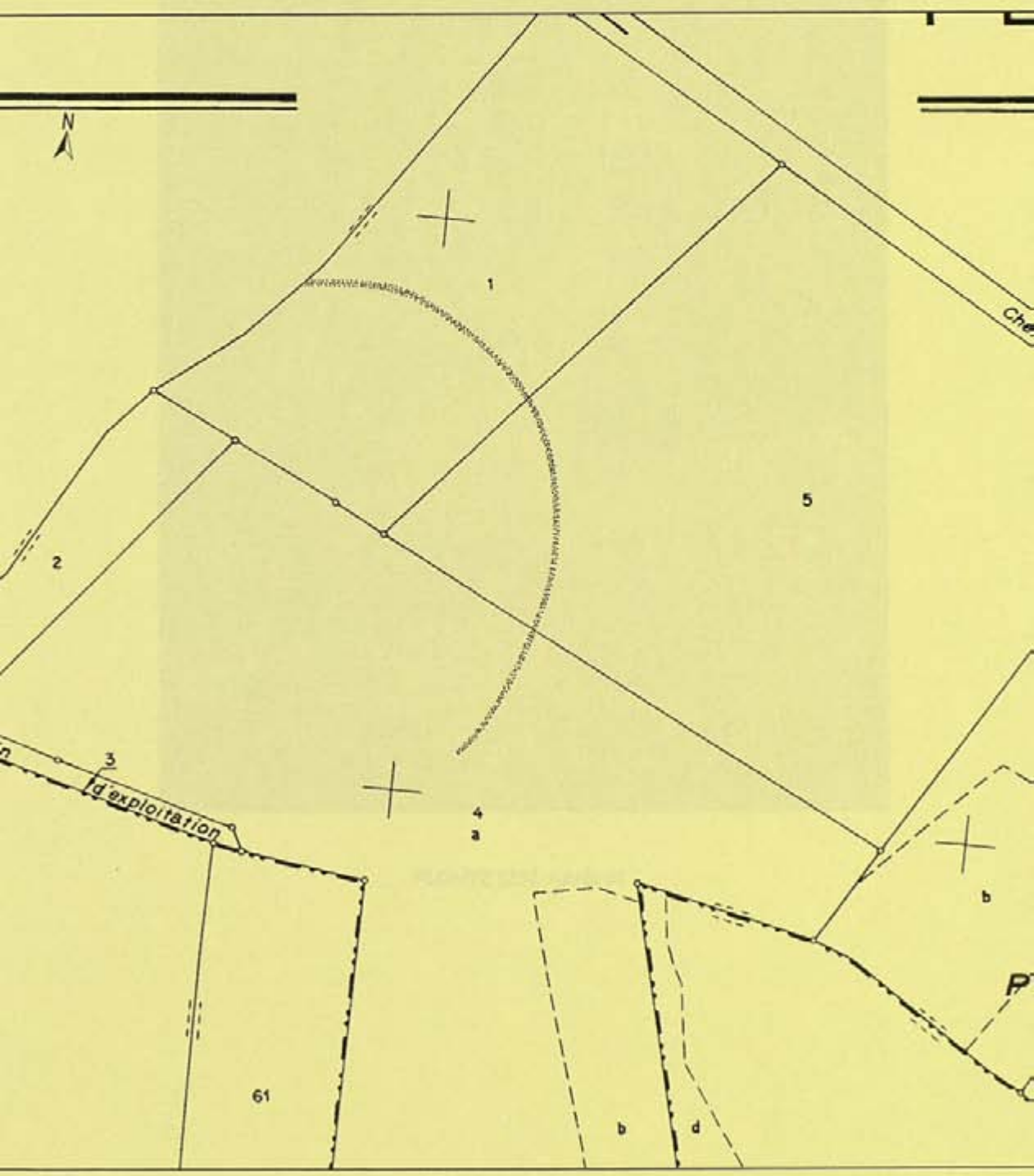
DIRECTION GÉNÉRALE DES FINANCES PUBLIQUES

EXTRAIT DU PLAN CADASTRAL INFORMATISÉ

Le plan visualisé sur cet extrait est géré
par le centre des impôts foncier suivant
CHATEAULIN

Section : ZO
Parcelle : 000 ZO 01
Date d'origine : 1/2000
Date d'édition : 1/2000
Date d'édition : 07/11/2010
(au horaire de Paris)
© 2010 Ministère du budget, des comptes
publics et de la réforme de l'État

Cet extrait de plan vous est délivré par
cadastre.gouv.fr





PLOUYE (29). Kerbrat

DECLARATION DE DECOUVERTE ARCHEOLOGIQUE ANNEE 2010

PROSPECTION-INVENTAIRE Maurice GAUTIER

Numérotation de la fiche :

Première mention : x Données complémentaires : Année première mention :

Département : Finistère

Commune : St-Hernin

Lieu-dit (de l'I.G.N) : Penngorbel

Nom du site (éventuel) : Penngorbel

Références cadastrales : Section B, parcelles 499, 504, 505, 511

Observations : Cadastre.gouv.fr

Géoréférencement (Coordonnées Lambert) : Zone II X : 157 911 Y : 2374 595

Emprise du site (rayon en mètres) : 150 m

Circonstance de la découverte : Différences de teinte sur céréales

Technique de repérage : Prospection aérienne

Informateur éventuel :

Description des vestiges : Vaste ensemble d'enclos emboîtés à dominante curviligne vu partiellement occupant une superficie de près de deux hectares. Une portion de talus, longue d'environ 120 m, était conservée dans le parcellaire bocager. A noter la position topographique privilégiée du site dominant le bassin de Carhaix. Il s'agit très probablement d'un habitat protohistorique.

Éléments de datation : Aucun

Lieu de conservation du mobilier :

Bibliographie :

Documentation jointe à la déclaration : Extrait cadastral et cliché du 4 juillet 2010

Département :
OSTRE
Commune :
SANT HERNIN

DIRECTION GÉNÉRALE DES FINANCES PUBLIQUES

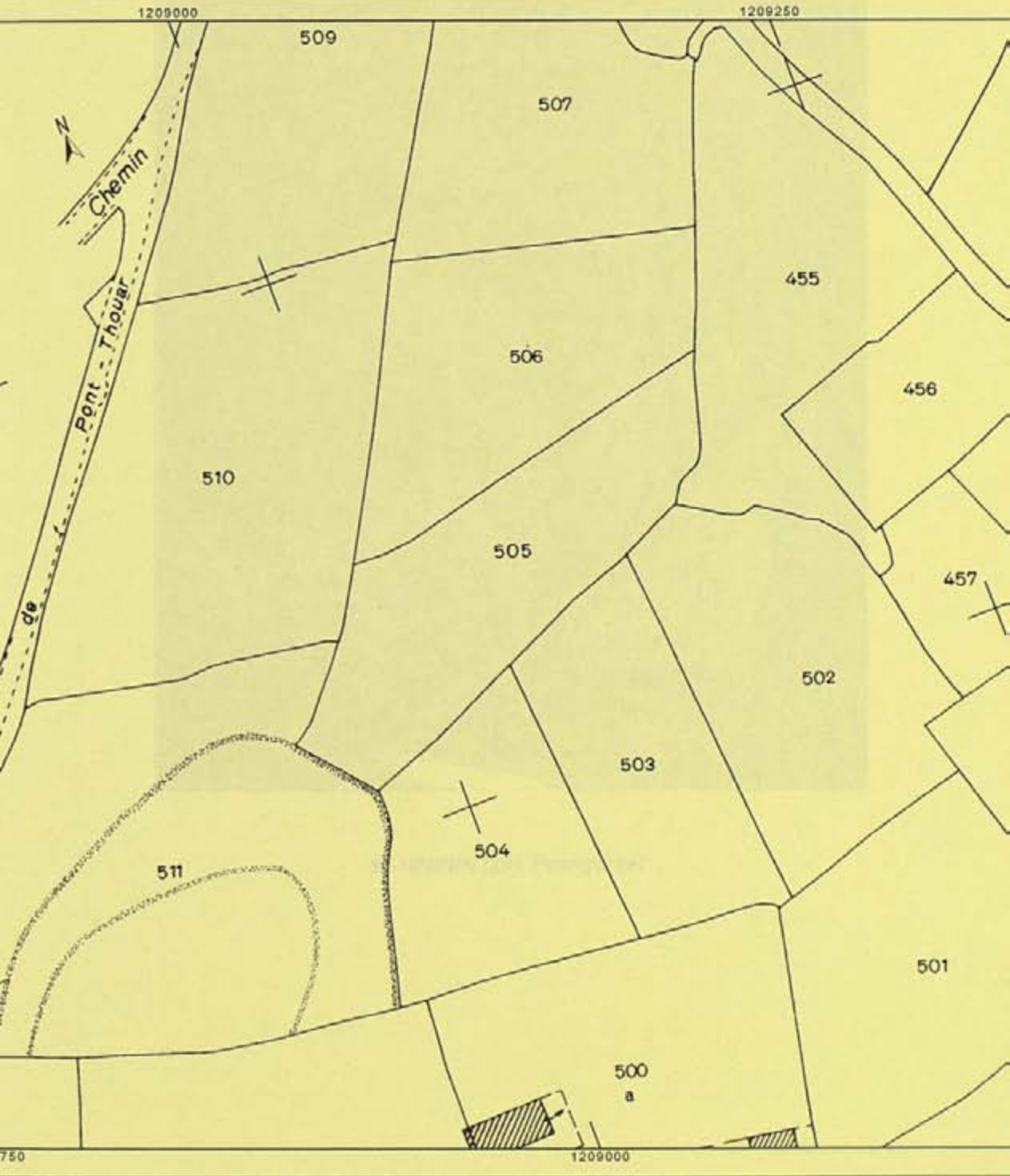
EXTRAIT DU PLAN CADASTRAL INFORMATISÉ

Le plan visualisé sur cet extrait est géométrique et a été vérifié par le centre des impôts foncier suivant le cadastre de CHATEAULIN

Section : B
N° : 000 B 02
Echelle d'origine : 1/2500
Echelle d'édition : 1/2500
Date d'édition : 26/10/2010
(heure locale de Paris)
Coordonnées en projection : Lambert I
© 2010 Ministère du budget, des comptes publics et de la réforme de l'État

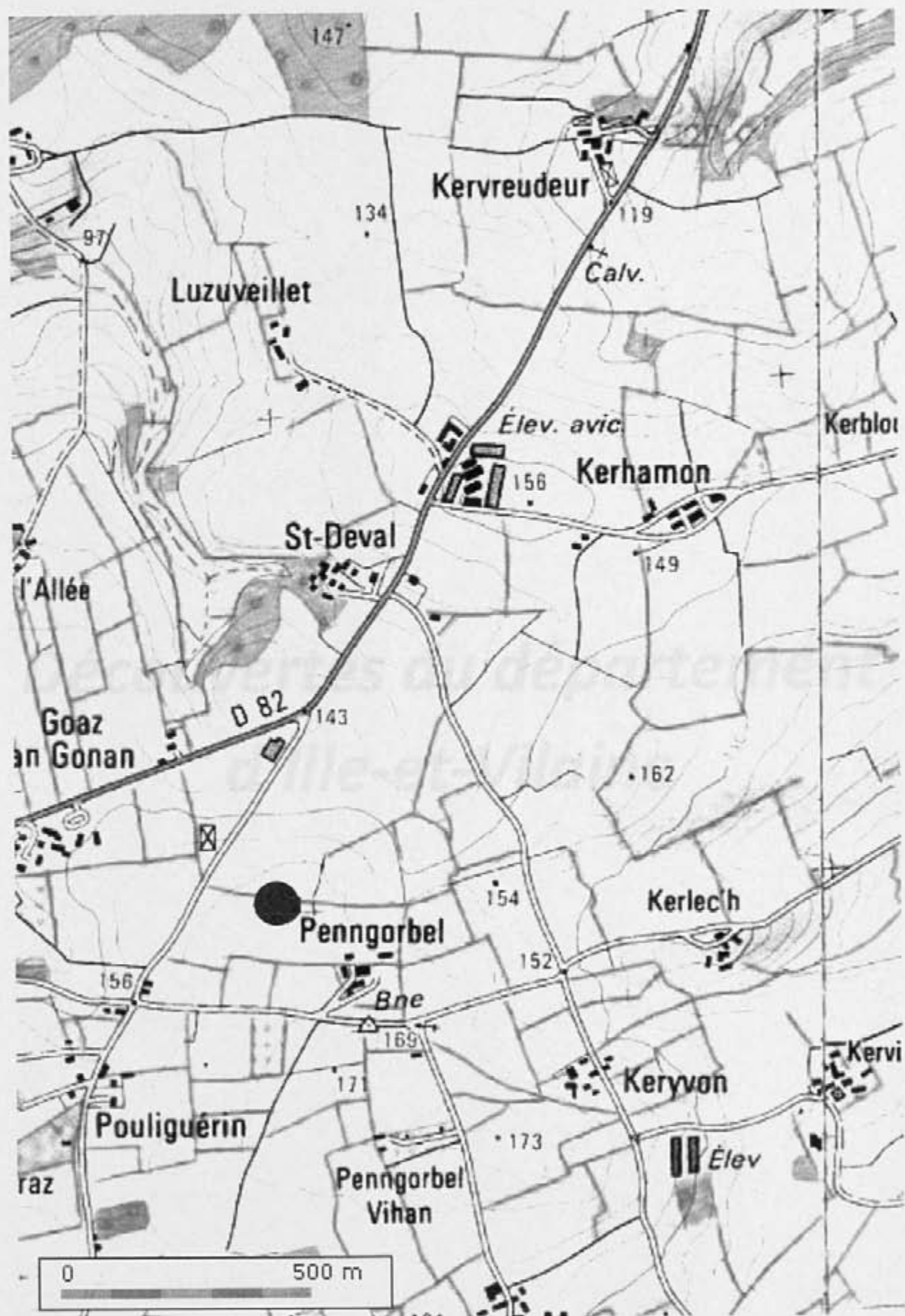
Cet extrait de plan vous est délivré par le service des impôts fonciers de CHATEAULIN

cadastre.gouv.fr





ST-HERNIN (29). Penngorbel



Découvertes du département d'Ille-et-Vilaine

DECLARATION DE DECOUVERTE ARCHEOLOGIQUE ANNEE 2010

PROSPECTION-INVENTAIRE Maurice GAUTIER

Numérotation de la fiche :

Première mention : X **Données complémentaires :** **Année première mention :**

Département : *Ille-et-Vilaine*

Commune : *Bruc/Aff*

Lieu-dit (de l'I.G.N) : *Fréval*

Nom du site (éventuel) : *Le Domaine de la Rochelle*

Références cadastrales : *Section ZB, parcelles 58 à 59, 239, 211, 212*

Observations : *Cadastre. gouv.fr*

Géoréférencement (Coordonnées Lambert) : *Zone II X : 274 873 Y : 2323 765*

Emprise du site (rayon en mètres) : *200 m*

Circonstance de la découverte : *Différences de teinte sur céréales*

Technique de repérage : *Prospection aérienne*

Informateur éventuel :

Description des vestiges : *Vaste ensemble fossoyé repéré au sud et à l'ouest du hameau de Fréval. On remarque surtout un grand enclos rectangulaire (100 x 70 m) sans entrée visible. Au sol, un gisement de tegulae et d'imbrices de faible densité a été reconnu.*

Occupation gallo-romaine attestée.

Éléments de datation : *Mobilier gallo-romain*

Lieu de conservation du mobilier : *Chez l'auteur*

Bibliographie :

Documentation jointe à la déclaration : *Extrait cadastral et cliché du 25 juin 2010*

Département :
ET VILAINE

Commune :
C-SUR-AFF

Section : ZB
Parcelle : 000 ZB 01

Échelle d'origine : 1/2000
Échelle d'édition : 1/2000

Date d'édition : 03/10/2010
(heure locale de Paris)

Système de coordonnées en projection : RGF93CC48

© 2010 Ministère du budget, des comptes
publics et de la réforme de l'État

DIRECTION GÉNÉRALE DES FINANCES PUBLIQUES

EXTRAIT DU PLAN CADASTRAL INFORMATISÉ

Le plan visualisé sur cet extrait est géré
par le centre des impôts foncier suivant
RENNES (Pôle Topographie et Gestion
Cadastrale)
Accueil 2, Boulevard Magenta 3023
3023 RENNES Cedex 9
tél. 02.99.29.37.55 - fax 02.99.29.37.81
ptgc.350.rennes@dgfip.finances.gouv.fr

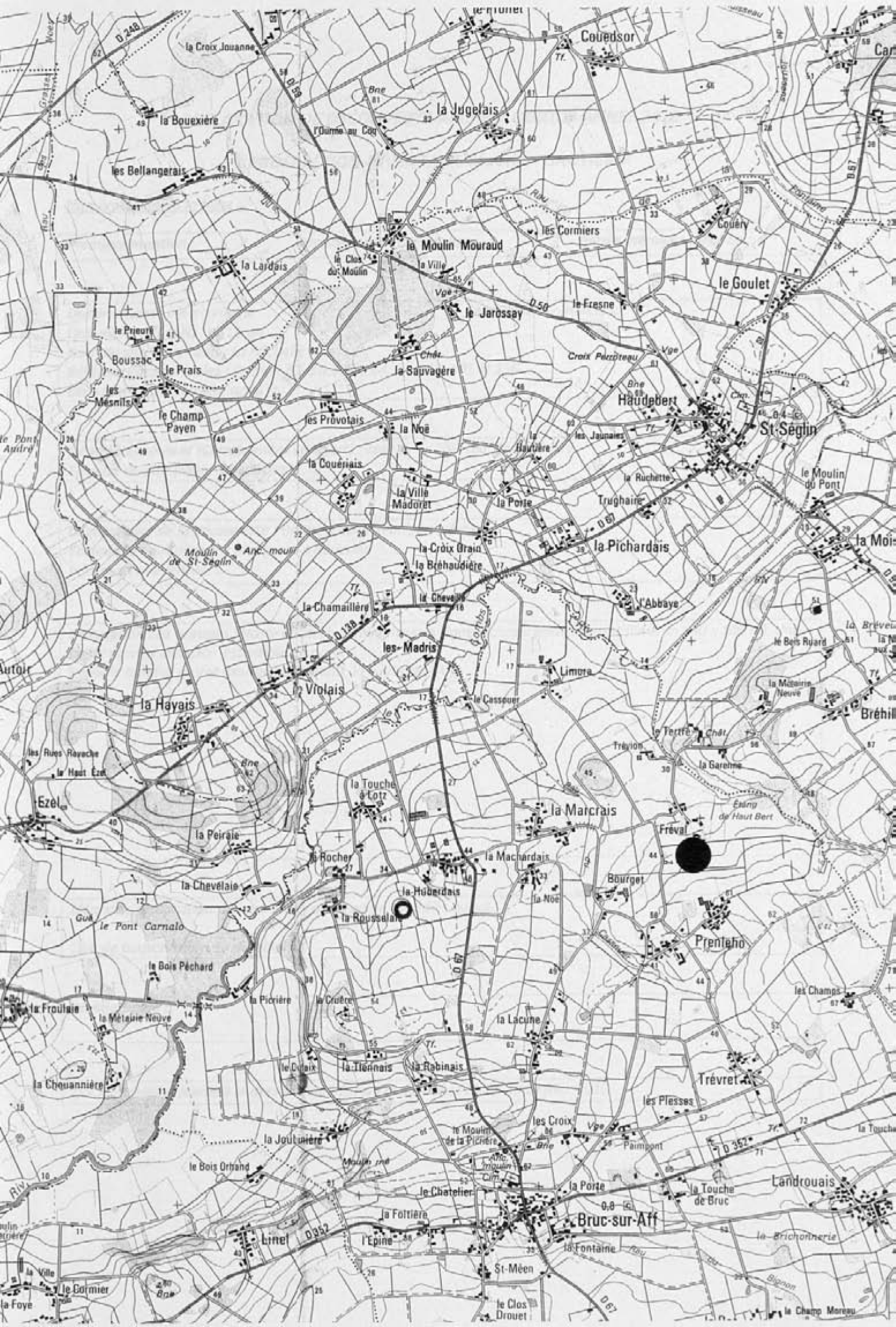
Cet extrait de plan vous est délivré par

cadastre.gouv.fr





BRUC/AFF (35). Fréval



DECLARATION DE DECOUVERTE ARCHEOLOGIQUE ANNEE 2010

PROSPECTION-INVENTAIRE Maurice GAUTIER

Numérotation de la fiche :

première mention : X **Données complémentaires :** **Année première mention :**

Département : Ille-et-Vilaine

Commune : Comblessac

Lieu-dit (de l'I.G.N) : Le Léron

Nom du site (éventuel) : La Rochelle

Références cadastrales : Section Z0, parcelles 64, 65, 216, 101 et 236

Observations : Cadastre.gouv.fr

Géoréférencement (Coordonnées Lambert) : Zone II X : 269 166 Y : 2325 915

Emprise du site (rayon en mètres) : 70 m

Circonstance de la découverte : Différences de teinte sur céréales

Technique de repérage : Prospection aérienne

Informateur éventuel :

Description des vestiges : Vaste enclos à dominante curviligne reconnu partiellement (Environ 140 x 100 m). Une limite agraire associée est visible au nord.

Possible habitat protohistorique dominant la vallée de l'Aff.

Éléments de datation : Aucun : il n'y a pas eu de contrôles au sol.

Lieu de conservation du mobilier :

Bibliographie :

Documentation jointe à la déclaration : Extrait cadastral et cliché du 27 juin 2010

Département :
ILLE ET VILAINE

Municipalité :
MORBLESAC

Commune :
MORBLESAC

Échelle d'origine : 1/2000
Échelle d'édition : 1/2000

Date d'édition : 26/10/2010
(heure locale de Paris)

Données en projection : RGF93CC48

© 2010 Ministère du budget, des comptes
publics et de la réforme de l'État

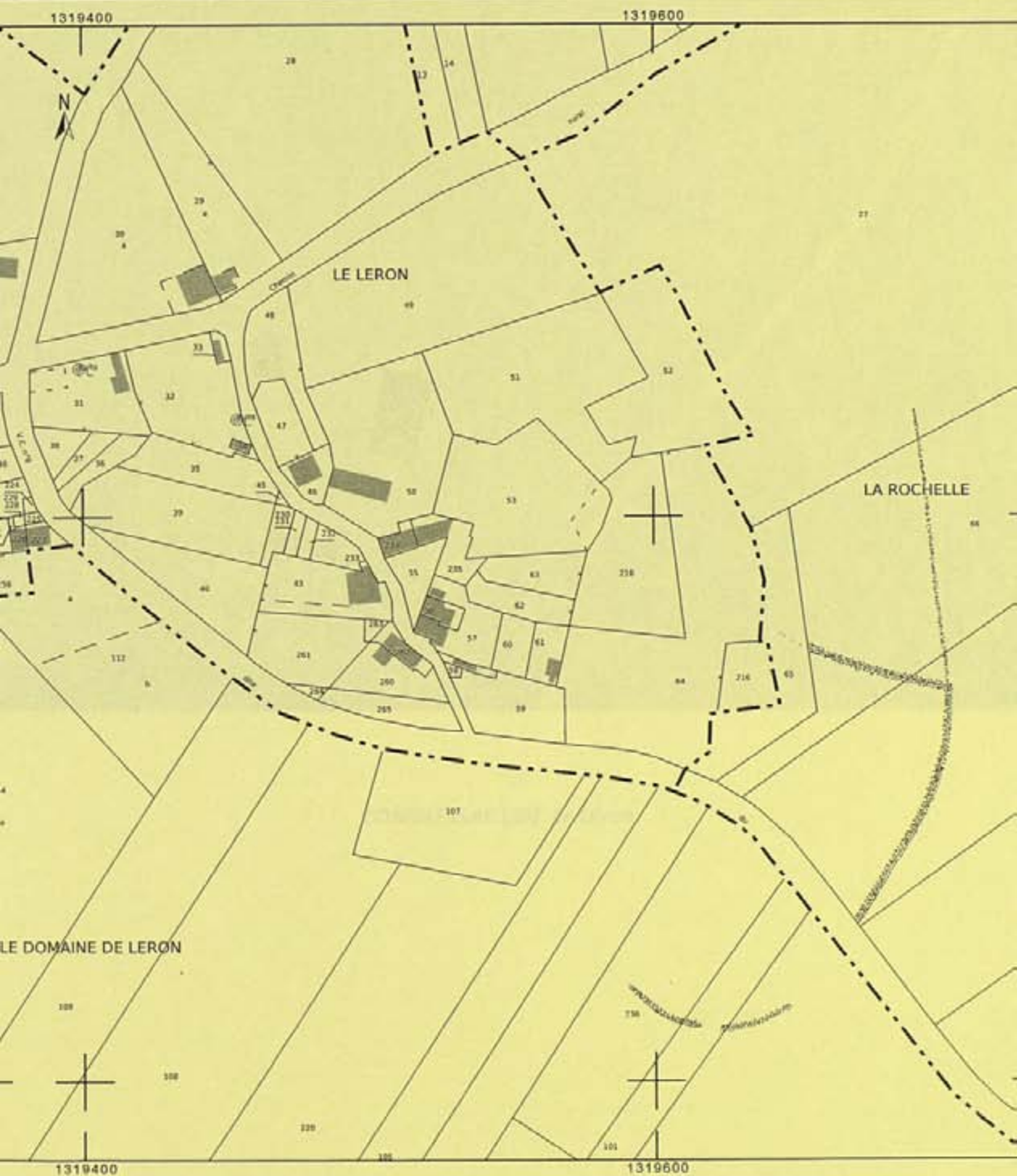
DIRECTION GÉNÉRALE DES FINANCES PUBLIQUES

EXTRAIT DU PLAN CADASTRAL INFORMATISÉ

Le plan visualisé sur cet extrait est géré
par le centre des impôts foncier suivant
le lieu de situation :
RENNES (Pôle Topographie et Gestion
Cadastrale)
Accueil 2, Boulevard Magenta 3023
3023 RENNES Cedex 9
tél. 02.99.29.37.55 - fax 02.99.29.37.81
ptgc.350.rennes@dgfip.finances.gouv.fr

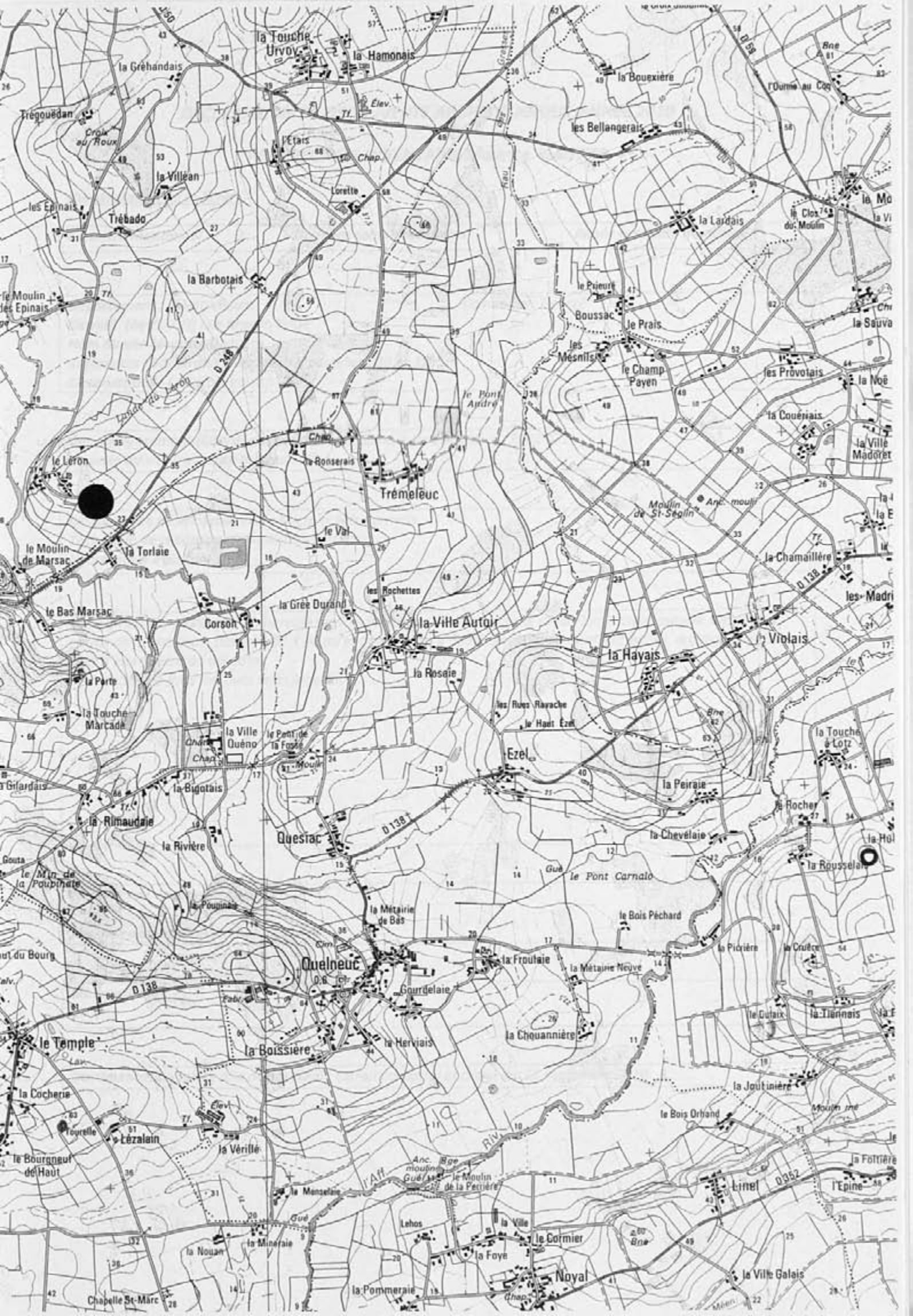
Cet extrait de plan vous est délivré par

cadastre.gouv.fr





COMBLESSAC (35). Le Léron



DECLARATION DE DECOUVERTE ARCHEOLOGIQUE ANNEE 2010

PROSPECTION-INVENTAIRE Maurice GAUTIER

Numérotation de la fiche :

Première mention : X **Données complémentaires :** **Année première mention :**

Département : *Ille-et-Vilaine*

Commune : *Gévézé*

Lieu-dit (de l'I.G.N) : *Le Moulin Tixüe*

Nom du site (éventuel) : *Idem*

Références cadastrales : *Section D2, parcelles 318 et 319*

Observations : *Cadastre.gouv.fr*

Géoréférencement (Coordonnées Lambert) : *Zone II X : 294 116 Y : 2361 972*

Emprise du site (rayon en mètres) : *70 m*

Circonstance de la découverte : *Micro-reliefs sur maïs*

Technique de repérage : *Prospection aérienne*

Informateur éventuel :

Description des vestiges : *Nombreuses traces fossoyées sur la rive droite de la Flume. On reconnaît surtout un enclos de forme ovale (Environ 50 X 40 m) et une structure demi-circulaire au nord. Les fossés rectilignes visibles ont d'interprétation délicate.*

La datation de faits fossoyés reste incertaine.

Éléments de datation : *Aucun*

Lieu de conservation du mobilier :

Bibliographie :

Documentation jointe à la déclaration : *Extrait cadastral et cliché du 10 septembre 2010*

Département :
ILLE ET VILAINE

Municipalité :
EZE

Commune : D
Code : 000 D 02

Échelle d'origine : 1/2500
Échelle d'édition : 1/2500

Date d'édition : 05/10/2010
(heure locale de Paris)

Données en projection : RGF93CC48

© 2010 Ministère du budget, des comptes
publics et de la réforme de l'État

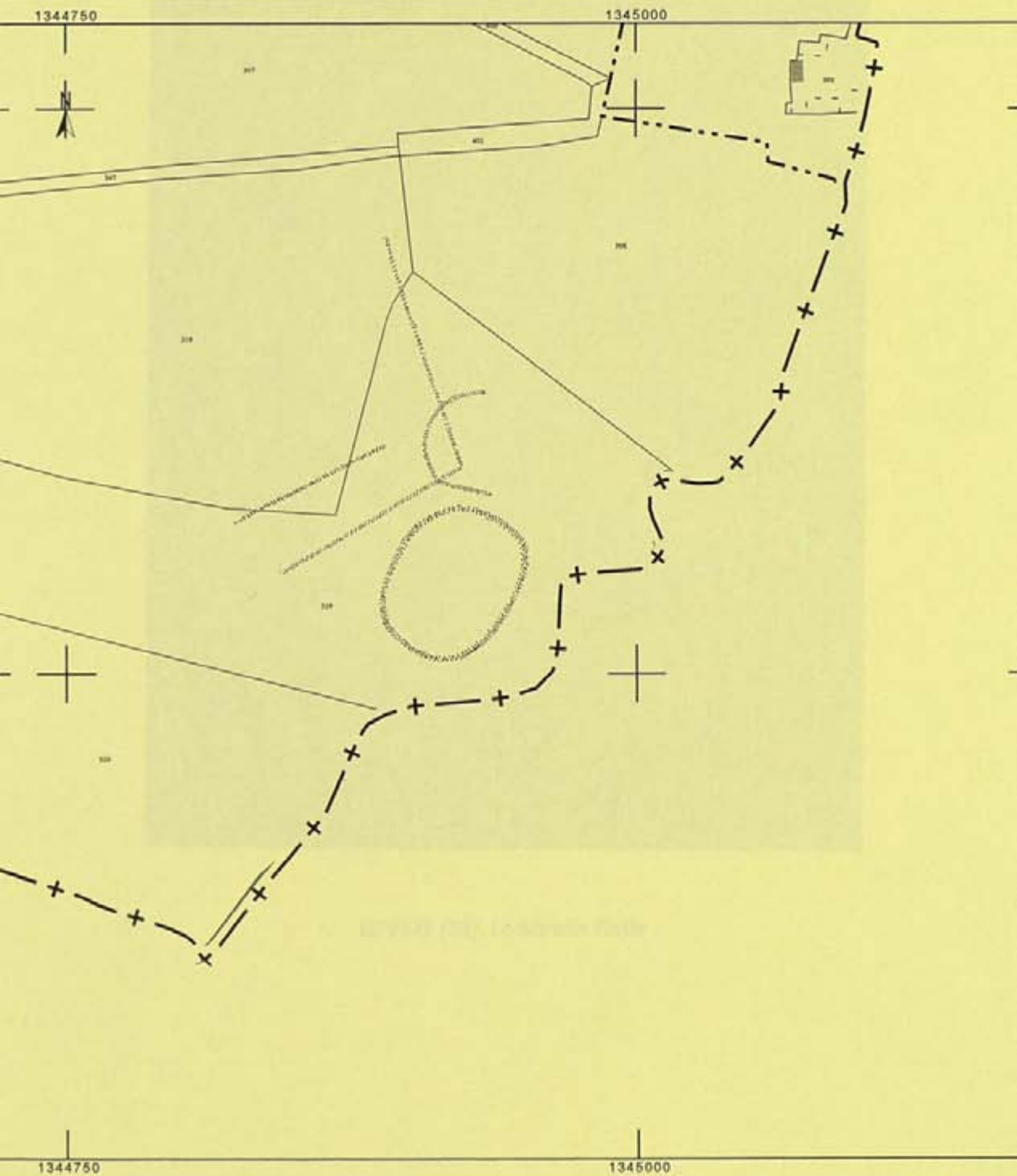
DIRECTION GÉNÉRALE DES FINANCES PUBLIQUES

EXTRAIT DU PLAN CADASTRAL INFORMATISÉ

Le plan visualisé sur cet extrait est géré
par le centre des impôts foncier suivant
RENNES (Pôle Topographie et Gestion
Cadastrale)
Accueil 2, boulevard Magenta 35023
35023 RENNES CEDEX 9
tél. 02.99.29.37.55 - fax 02.99.29.37.88
pfgc.350.rennes@dgifp.finances.gouv.fr

Cet extrait de plan vous est délivré par

cadastre.gouv.fr





GEVEZE (35). Le Moulin Tixüe

DECLARATION DE DECOUVERTE ARCHEOLOGIQUE ANNEE 2010

PROSPECTION-INVENTAIRE Maurice GAUTIER

Numérotation de la fiche :

Première mention : X **Données complémentaires :** **Année première mention :**

Département : *Ille-et-Vilaine*

Commune : *Goven*

Lieu-dit (de l'I.G.N) : *Les Bruères*

Nom du site (éventuel) : *Idem*

Références cadastrales : *Section YS, parcelle 56d*

Observations : *Cadastre.gouv.fr*

Géoréférencement (Coordonnées Lambert) : *Zone II X : 290 092 Y : 2341 039*

Emprise du site (rayon en mètres) : *10 m*

Circonstance de la découverte : *Différences de teinte sur pois*

Technique de repérage : *Prospection aérienne*

Informateur éventuel :

Description des vestiges : *Petit bâtiment s'inscrivant dans un carré d'environ 12 m de côté. On reconnaît une sorte de galerie de façade exposée au nord et une petite pièce dans l'angle nord-est. Il peut s'agir d'une partie « en dur » d'une villa non détectée ou d'un bâtiment annexe d'une villa éloignée.*

Dispositif de tegulae et d'imbrices au sol. Site détruit en partie par les travaux agricoles

Éléments de datation : *Mobilier gallo-romain*

Lieu de conservation du mobilier : *Chez l'auteur*

Bibliographie :

Documentation jointe à la déclaration : *extrait cadastral et cliché du 4 juillet 2010*

Département :
ILLE ET VILAINE

Commune :
RENNES

Section : YS
Parcelle : 000 YS 01

Echelle d'origine : 1/2000
Echelle d'édition : 1/2000

Date d'édition : 14/10/2010
(heure locale de Paris)

Coordonnées en projection : RGF93CC48

© 2010 Ministère du budget, des comptes
publics et de la réforme de l'État

DIRECTION GÉNÉRALE DES FINANCES PUBLIQUES


EXTRAIT DU PLAN CADASTRAL INFORMATISÉ

Le plan visualisé sur cet extrait est géré
par le centre des impôts foncier suivant
RENNES (Pole Topographie et Gestion
Cadastrale)
Accueil 2, boulevard Magenta 35023
35023 RENNES CEDEX 9
tél. 02.99.29.37.55 - fax 02.99.29.37.85
plgc.350.rennes@dgfip.finances.gouv.fr

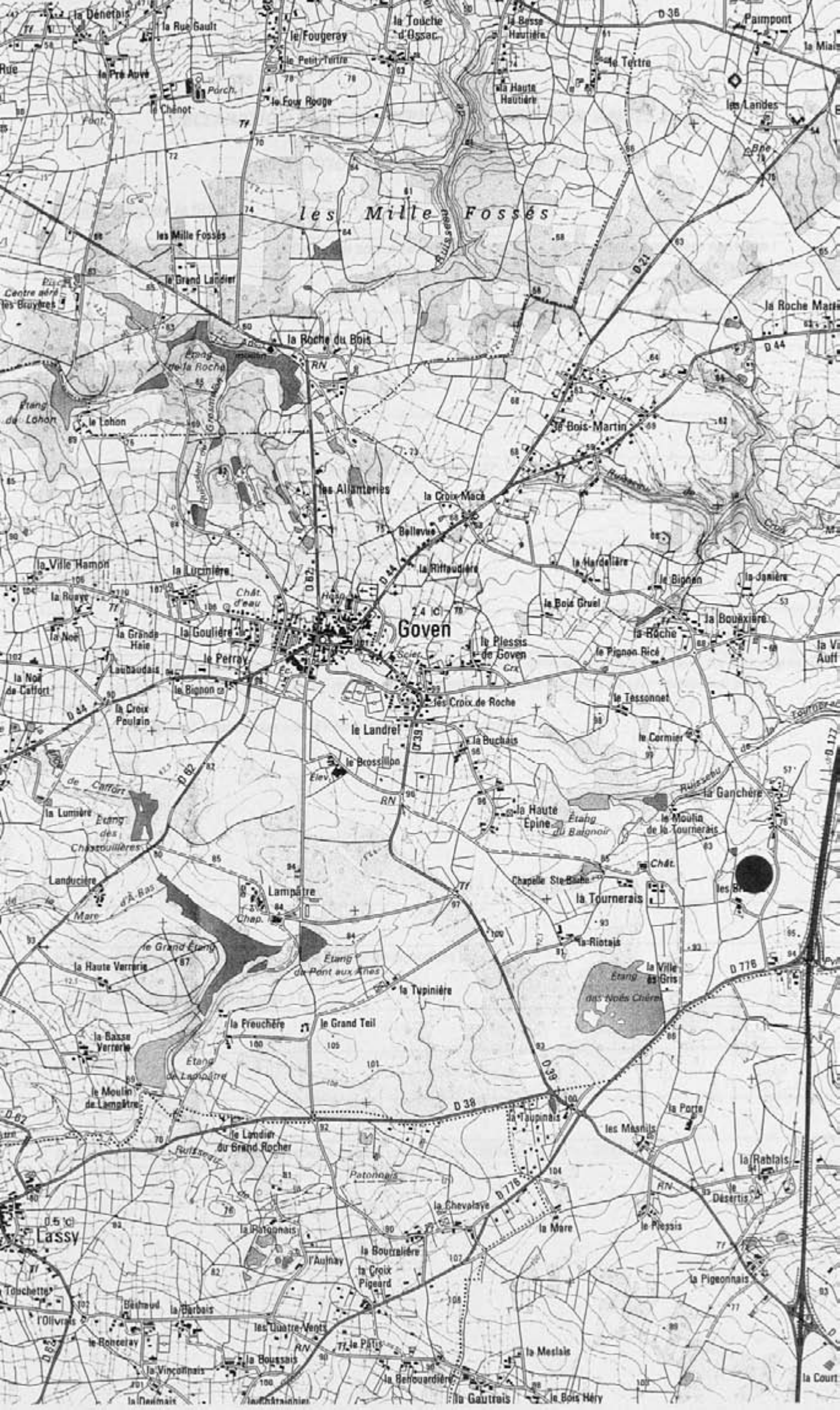
Cet extrait de plan vous est délivré par

cadastre.gouv.fr





GOVEN (35). Les Bruères



DECLARATION DE DECOUVERTE ARCHEOLOGIQUE ANNEE 2010

PROSPECTION-INVENTAIRE Maurice GAUTIER

Numérotation de la fiche :

première mention : X **Données complémentaires :** **Année première mention :**

Département : Ille-et-Vilaine **Commune :** Goven

Lieu-dit (de l'I.G.N) : La Macaille

Nom du site (éventuel) : La Macaille

Références cadastrales : Section ZD, parcelles 16a et b

Observations : Cadastre.gouv.fr

Géoréférencement (Coordonnées Lambert) : Zone II X : 285 697 Y : 2343 043

Emprise du site (rayon en mètres) : 100 m

Circonstance de la découverte : Différences de teinte sur blé

Technique de repérage : prospection aérienne

Informateur éventuel :

Description des vestiges : Vaste enclos de forme sensiblement ovale dont la superficie dépasse les 3 hectares. On ne voit pas d'entrée aménagée mais on reconnaît une possible partition interne. Le site occupe un point culminant.

La morphologie peut évoquer un site d'habitat de l'âge du Bronze.

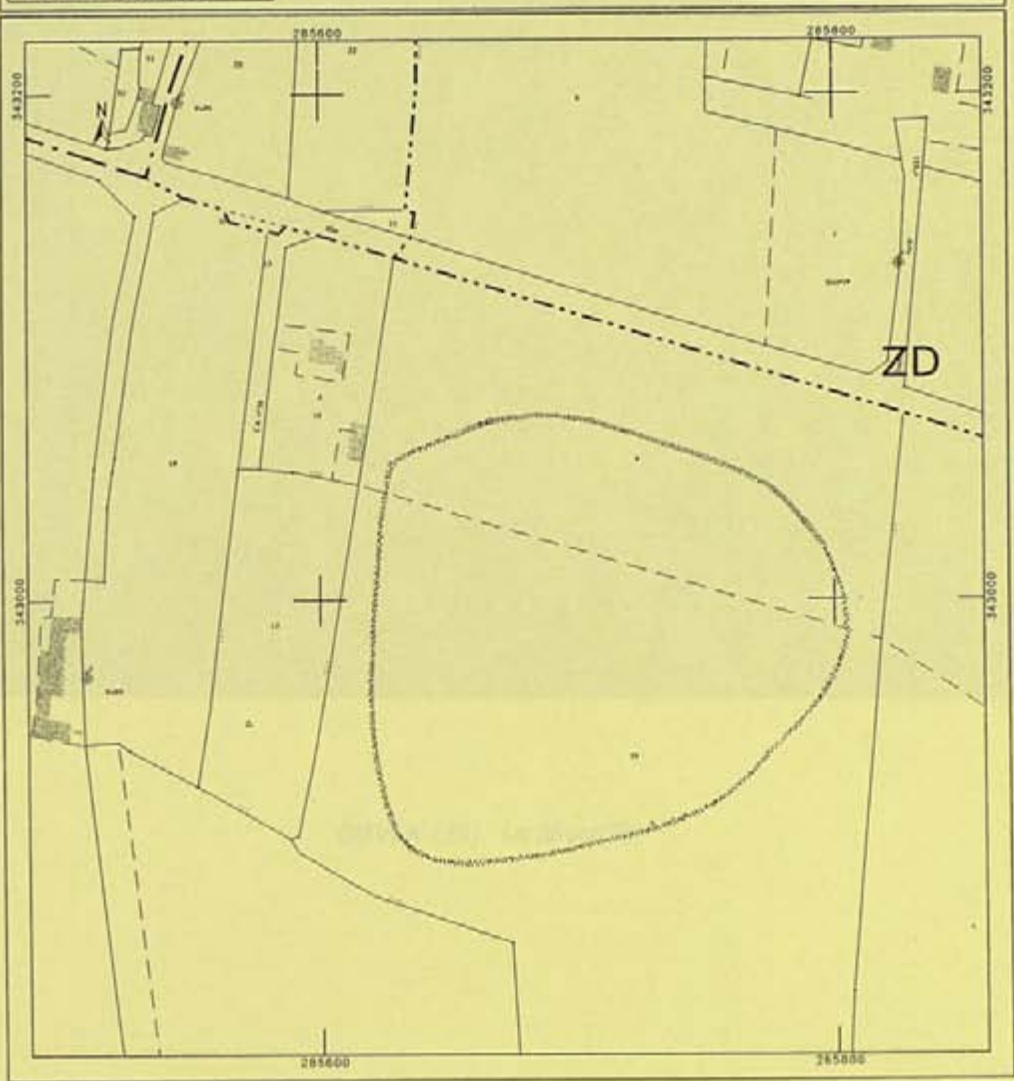
Éléments de datation : Aucun : il n'y a pas eu de contrôles au sol.

Lieu de conservation du mobilier :

Bibliographie :

Documentation jointe à la déclaration : Extrait cadastral et cliché du 4 juillet 2010

Département : ILLE ET VILAINE Commune : GOVEN	DIRECTION GÉNÉRALE DES FINANCES PUBLIQUES EXTRAIT DU PLAN CADASTRAL INFORMATISÉ	Le plan visualisé sur cet extrait est géré par le centre des impôts foncier suivant : RENNES Accueil - Comptabilité 2, bd Magenta 6P 12301 35023 RENNES CEDEX 9 tél. 02 99 29 37 85 - fax 02 99 29 37 85 odif.rennes@dgi.finances.gouv.fr
Secteur : ZD Échelle d'origine : 1/2000 Échelle d'édition : 1/2000 Date d'édition : 23/10/2009 (fuseau horaire de Paris) ©2007 Ministère du budget, des comptes publics et de la fonction publique	Cet extrait de plan vous est délivré par : cadastre.gouv.fr	





GOVEN (35). La Macaille



DECLARATION DE DECOUVERTE ARCHEOLOGIQUE ANNEE 2010

PROSPECTION-INVENTAIRE Maurice GAUTIER

Numérotation de la fiche :

Première mention : X Données complémentaires : Année première mention :

Département : Ille-et-Vilaine

Commune : Guipry

Lieu-dit (de l'I.G.N) : La Blanchardais

Nom du site (éventuel) : Idem

Références cadastrales : YN, 18 et 21

Observations : Cadastre.gouv.fr

Géoréférencement (Coordonnées Lambert) : Zone II X : 285 474 Y : 2325 465

Emprise du site (rayon en mètres) : 70 m

Circonstance de la découverte : Micro-reliefs sur maïs

Technique de repérage : Prospection aérienne

Informateur éventuel :

Description des vestiges : Ensemble d'enclos emboîtés à dominante curviligne (Grand axe : 140 m). La structure interne de forme ovale est située dans la partie nord-ouest où le fossé périphérique est plus marqué. La datation de cet ensemble reste incertaine.

Éléments de datation : Aucun

Lieu de conservation du mobilier :

Bibliographie :

Documentation jointe à la déclaration : Extrait cadastral et cliché du 10 septembre 2010

Département :
ILLE ET VILAINE

Commune :
PRY

Section : YN
N° : 000 YN 01

Échelle d'origine : 1/2000
Échelle d'édition : 1/2000

Date d'édition : 07/11/2010
(heure locale de Paris)

Coordonnées en projection : RGF93CC48

© 2010 Ministère du budget, des comptes
publics et de la réforme de l'État

DIRECTION GÉNÉRALE DES FINANCES PUBLIQUES

EXTRAIT DU PLAN CADASTRAL INFORMATISÉ

Le plan visualisé sur cet extrait est géré
par le centre des impôts foncier suivant
le cadastre de
RENNES (Pôle Topographie et Gestion
Cadastrale)
Accueil 2, Boulevard Magenta 3023
3023 RENNES Cedex 9
tél. 02.99.29.37.55 - fax 02.99.29.37.81
plgc.350.rennes@dgfip.finances.gouv.fr

Cet extrait de plan vous est délivré par

cadastre.gouv.fr





GUIPRY (35). La Blanchardais



Loheac

le Plessis Anger

Tremac

la Briantaie

la Théberdais du Moulin Alain

des Bestiaux

Plessis Anger

le Boulay

les Chénets

les Bigonais

le Clos d'A-Haut

la Rue Guillaume

les Ecaunais

la Cour Neuve

le Plessis

le Plessis

le Plessis

le Plessis

le Plessis

le Plessis

le Plessis

le Plessis

le Plessis

le Plessis

le Plessis

le Plessis

le Plessis

le Plessis

St-André Cim

la Cour Neuve

la Cour Neuve

la Cour Neuve

le Domaine de la Bizaie

la Chénaie Moison

la Sablonnière

le Pirour

le Pirour

le Pirour

le Pirour

le Pirour

le Pirour

le Pirour

le Pirour

le Pirour

le Pirour

le Pirour

le Pirour

Loumette

St-André Cim

la Cour Neuve

la Cour Neuve

le Domaine de la Bizaie

la Chénaie Moison

la Sablonnière

le Pirour

le Pirour

le Pirour

le Pirour

le Pirour

le Pirour

le Pirour

le Pirour

le Pirour

le Pirour

le Pirour

le Pirour

la Bizaie

la Bizaie

la Bizaie

la Bizaie

la Bizaie

la Bizaie

la Bizaie

la Bizaie

la Bizaie

la Bizaie

la Bizaie

la Bizaie

la Bizaie

la Bizaie

la Bizaie

la Bizaie

la Bizaie

la Bizaie

la Bizaie

la Mauvaisinaie

la Mauvaisinaie

la Mauvaisinaie

la Mauvaisinaie

la Mauvaisinaie

la Mauvaisinaie

la Mauvaisinaie

la Mauvaisinaie

la Mauvaisinaie

la Mauvaisinaie

la Mauvaisinaie

la Mauvaisinaie

la Mauvaisinaie

la Mauvaisinaie

la Mauvaisinaie

la Mauvaisinaie

la Mauvaisinaie

la Mauvaisinaie

la Mauvaisinaie

la Bizaie

la Bizaie

la Bizaie

la Bizaie

la Bizaie

la Bizaie

la Bizaie

la Bizaie

la Bizaie

la Bizaie

la Bizaie

la Bizaie

la Bizaie

la Bizaie

la Bizaie

la Bizaie

la Bizaie

la Bizaie

la Bizaie

la Bizaie

la Bizaie

la Bizaie

la Bizaie

la Bizaie

la Bizaie

la Bizaie

la Bizaie

la Bizaie

la Bizaie

la Bizaie

la Bizaie

la Bizaie

la Bizaie

la Bizaie

la Bizaie

la Bizaie

la Bizaie

la Bizaie

la Bizaie

la Bizaie

la Bizaie

la Bizaie

la Bizaie

la Bizaie

la Bizaie

la Bizaie

la Bizaie

la Bizaie

la Bizaie

la Bizaie

la Bizaie

la Bizaie

la Bizaie

la Bizaie

la Bizaie

la Bizaie

la Bizaie

la Bizaie

la Bizaie

la Bizaie

la Bizaie

la Bizaie

la Bizaie

la Bizaie

la Bizaie

la Bizaie

la Bizaie

la Bizaie

la Bizaie

la Bizaie

la Bizaie

la Bizaie

la Bizaie

la Bizaie

la Bizaie

la Bizaie

DECLARATION DE DECOUVERTE ARCHEOLOGIQUE ANNEE 2010

PROSPECTION-INVENTAIRE Maurice GAUTIER

Numérotation de la fiche :

Première mention : X **Données complémentaires :** **Année première mention :**

Département : Ille-et-Vilaine

Commune : Guipry

Lieu-dit (de l'I.G.N) : Gravot

Nom du site (éventuel) : Idem

Références cadastrales : Section ZT, parcelles 7 a et 9

Observations : Cadastre.gouv.fr

Géoréférencement (Coordonnées Lambert) : Zone II X : 286 162 Y : 2320 390

Emprise du site (rayon en mètres) : 25 m

Circonstance de la découverte : Différences de teinte sur prairies

Technique de repérage : Prospection aérienne et dépouillement Geoportail

Informateur éventuel :

Description des vestiges : Groupement d'enclos comprenant une structure carrée (10 m de côté) et un petit enclos

de forme rectangulaire allongée (Environ 30 x 10 m).

L'ensemble évoque une nécropole protohistorique

Éléments de datation : Aucun : couvert herbager

Lieu de conservation du mobilier :

Bibliographie :

Documentation jointe à la déclaration : Extrait cadastral, cliché du 25 juin 2010 et capture d'écran

Département :
DÉPARTEMENT DE LA ILLE-ET-VILAINE

Municipalité :
GRAVOT

Commune :
GRAVOT

Échelle d'origine : 1/2000
Échelle d'édition : 1/2000

Date d'édition : 25/10/2010
(heure locale de Paris)

Coordonnées en projection : RGF93CC48

© 2010 Ministère du budget, des comptes
publics et de la réforme de l'État

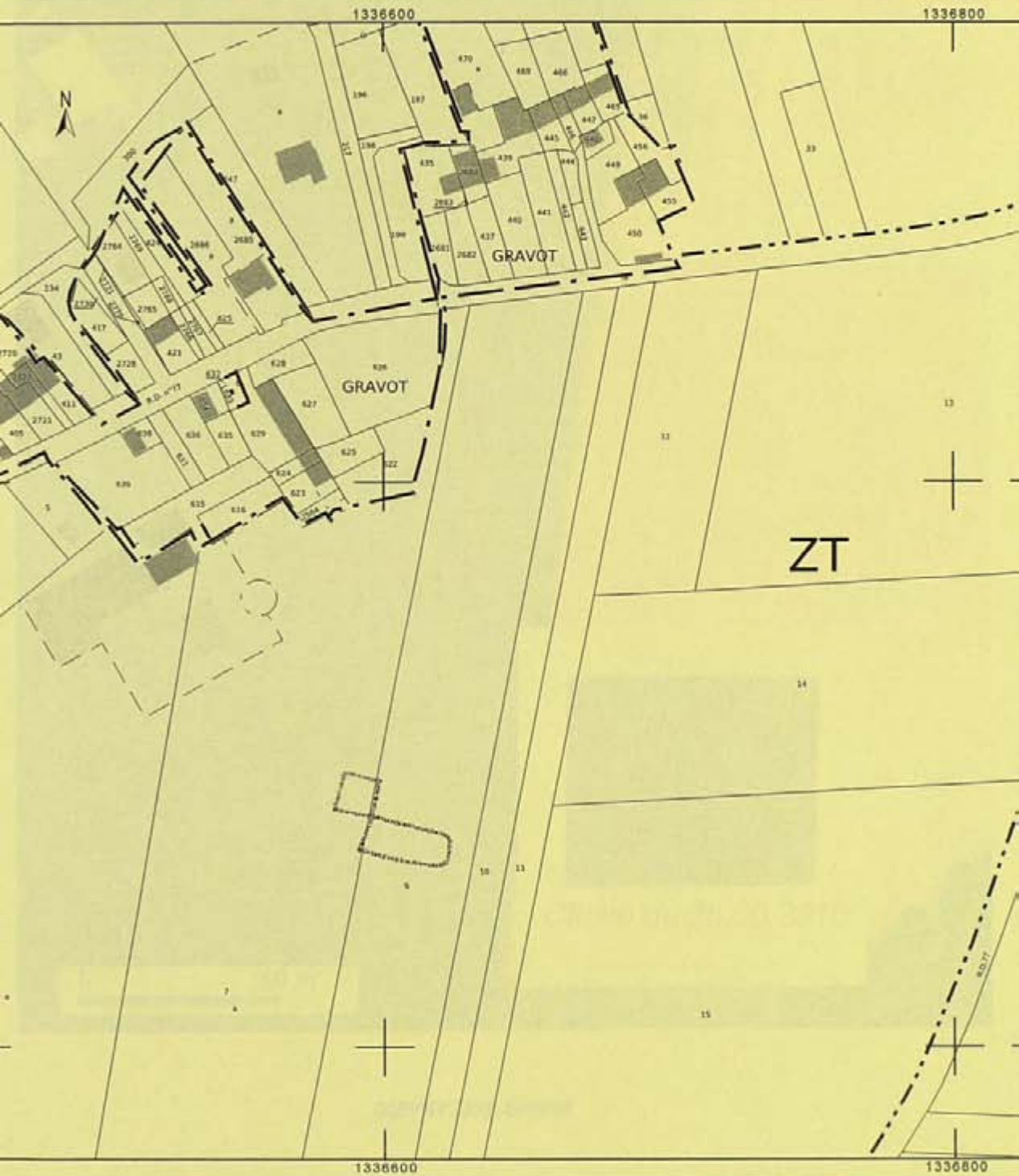
DIRECTION GÉNÉRALE DES FINANCES PUBLIQUES

EXTRAIT DU PLAN CADASTRAL INFORMATISÉ

Le plan visualisé sur cet extrait est géré par le centre des impôts foncier suivant l'adresse :
RENNES (Pôle Topographie et Gestion Cadastre)
Accueil 2, Boulevard Magenta 3023
3023 RENNES Cedex 9
tél. 02.99.29.37.55 - fax 02.99.29.37.80
plgc.350.rennes@dgfip.finances.gouv.fr

Cet extrait de plan vous est délivré par :

cadastre.gouv.fr



1336600

1336800



GUIPRY (35). Gravot

DECLARATION DE DECOUVERTE ARCHEOLOGIQUE ANNEE 2010

PROSPECTION-INVENTAIRE Maurice GAUTIER

Numérotation de la fiche :

Première mention : X **Données complémentaires :** **Année première mention :**

Département : Ille-et-Vilaine

Commune : Guipry

Lieu-dit (de l'I.G.N) : Le Gué

Nom du site (éventuel) : Idem

Références cadastrales : Section ZR, parcelles 315 et 316

Observations : Cadastre.gouv.fr

Géoréférencement (Coordonnées Lambert) : Zone II X : 287 816 Y : 2321 721

Emprise du site (rayon en mètres) : 25 m

Circonstance de la découverte : Micro-reliefs sur maïs

Technique de repérage : Prospection aérienne

Informateur éventuel :

Description des vestiges : Petit enclos de forme trapézoïdale (Environ 28 x 24 m). Au sud-est, on voit 4 trous de poteaux ainsi qu'une portion de fossé rectiligne.

Possible site protohistorique situé sur une terrasse de la Vilaine.

Éléments de datation : Aucun

Lieu de conservation du mobilier :

Bibliographie :

Documentation jointe à la déclaration : Extrait cadastral et cliché du 2 septembre 2010

Département :
ILLE ET VILAINE

Commune :
PRY

Section : ZR
N° : 000 ZR 01

Échelle d'origine : 1/2000
Échelle d'édition : 1/2000

Date d'édition : 01/10/2010
(Heure locale de Paris)

Coordonnées en projection : RGF93CC48

© 2010 Ministère du budget, des comptes
publics et de la réforme de l'État

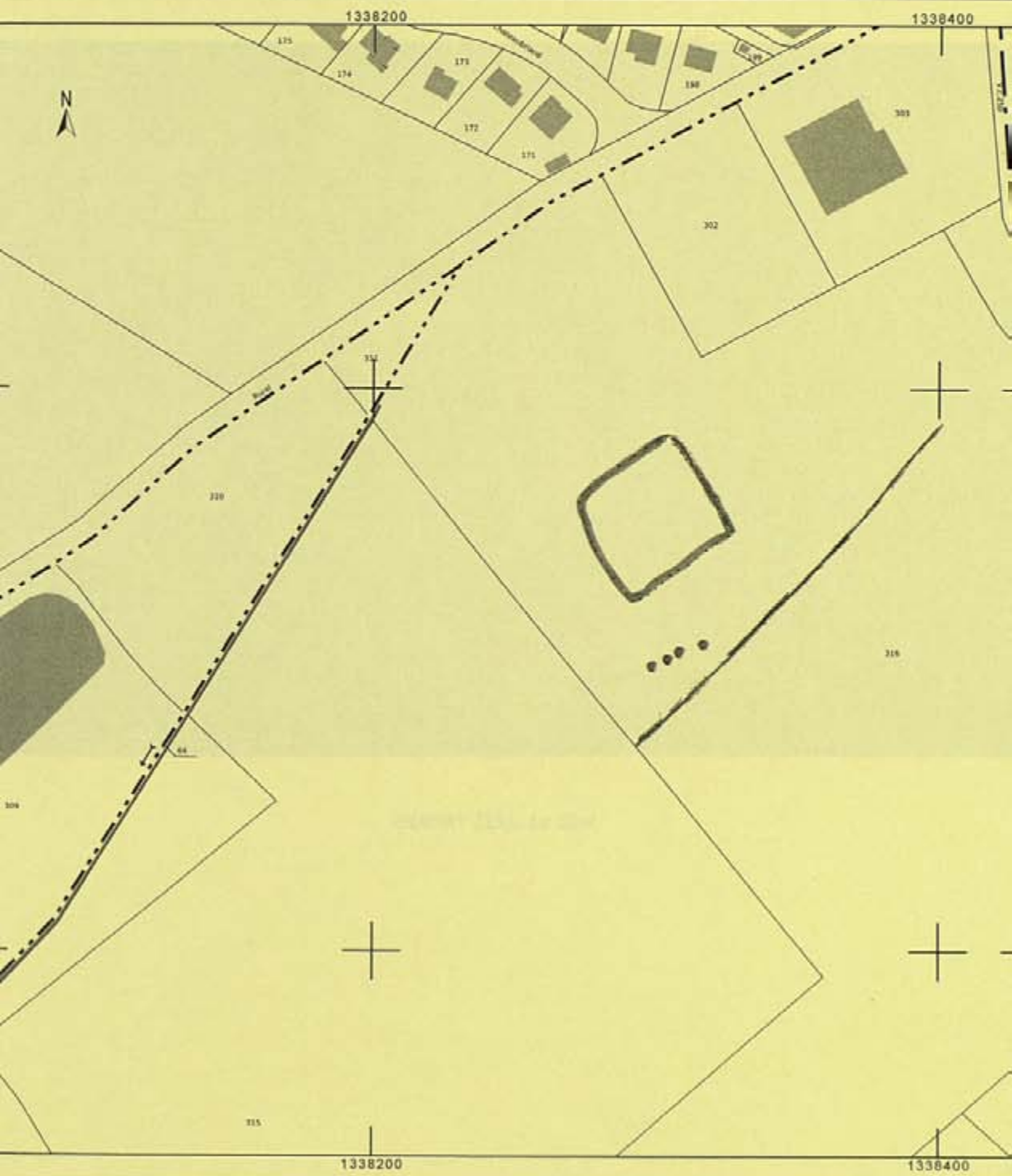
DIRECTION GÉNÉRALE DES FINANCES PUBLIQUES

EXTRAIT DU PLAN CADASTRAL INFORMATISÉ

Le plan visualisé sur cet extrait est géré
par le centre des impôts foncier suivant
RENNES (Pôle Topographie et Gestion
Cadastrale)
Accueil 2, Boulevard Magenta 3023
3023 RENNES Cedex 9
tél. 02.99.29.37.55 - fax 02.99.29.37.55
plgc.350.rennes@dgflp.finances.gouv.fr

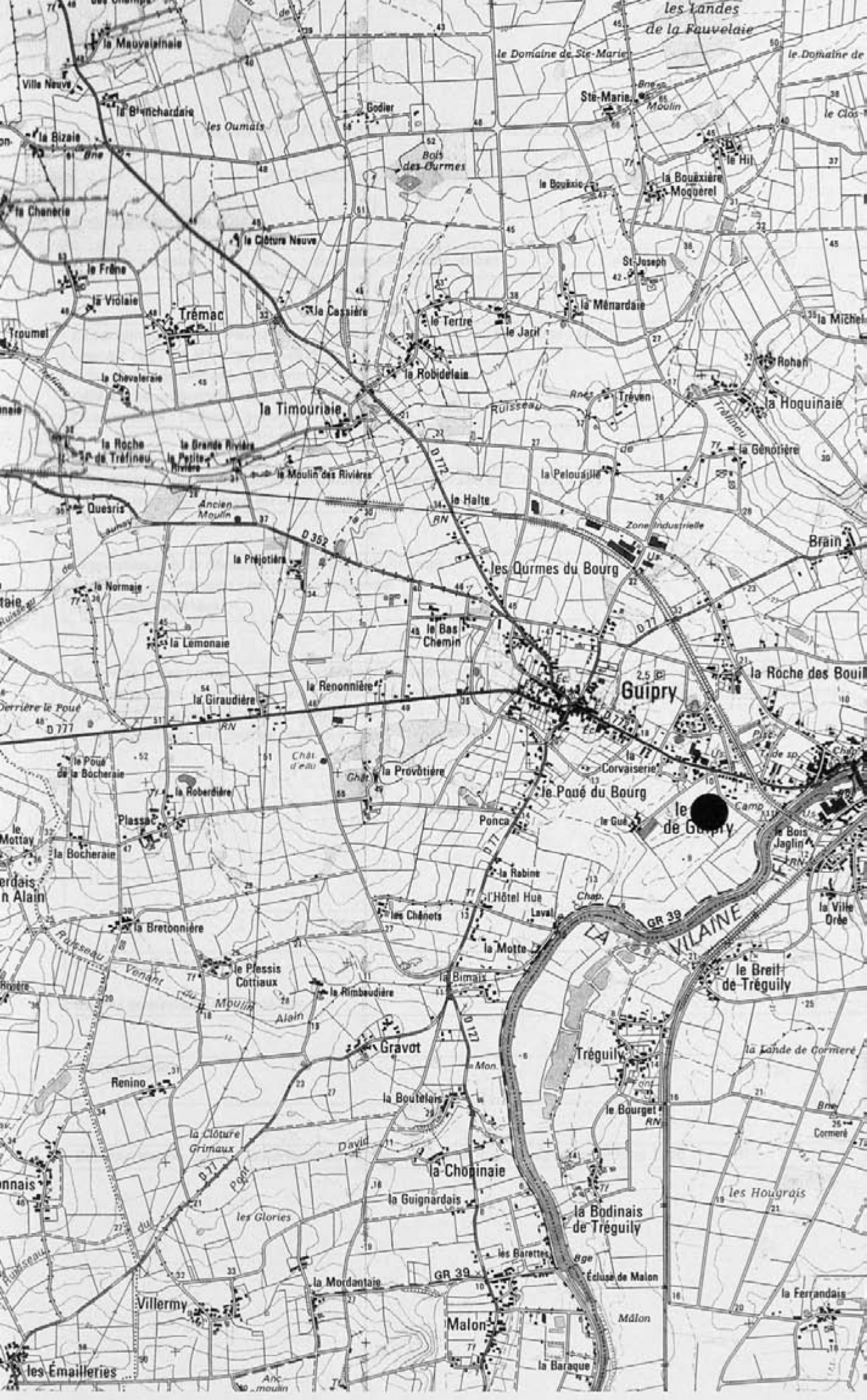
Cet extrait de plan vous est délivré par

cadastre.gouv.fr





GUIPRY (35). Le Gué



les Landes
de la Fauvelaie

la Mauvatsnaie

le Domaine de Ste-Marie

Ste-Marie

la Bizais

la Chanerie

la Frêne

la Chevalerie

la Roche de Tréfineu

la Normais

la Bocherain

la Bretonnière

la Bocherain

la Bretonnière

la Bretonnière

la Bretonnière

la Bretonnière

la Bretonnière

la Bretonnière

la Bretonnière

la Bretonnière

la Bretonnière

les Oumats

Godier

Bois des Ourmes

la Clôture Neuve

Tremac

la Cassière

le Terre

le Jarif

la Ménardaie

la Robidaie

la Timouriaie

le Moulin des Rivières

la Pelouaille

la Préjotière

les Qurmes du Bourg

la Lemonais

la Renonnière

la Giraudière

la Provotière

Guipry

le Poué du Bourg

le de Guipry

la Bocherain

la Bocherain

la Bocherain

la Bocherain

la Bocherain

la Bocherain

la Bocherain

la Bocherain

la Bocherain

le Poué de la Bocherain

la Roberdière

Plassac

la Bretonnière

le Plessis Cottiaux

Renino

la Clôture Grinaux

Villermey

les Emaileries

la Roberdière

la Roberdière

la Roberdière

la Roberdière

la Roberdière

la Roberdière

la Roberdière

la Roberdière

la Roberdière

la Roberdière

Chât. d'eau

la Roberdière

la Roberdière

la Roberdière

la Roberdière

la Roberdière

la Roberdière

la Roberdière

la Roberdière

la Roberdière

la Roberdière

la Roberdière

la Roberdière

la Roberdière

la Roberdière

la Roberdière

la Roberdière

la Roberdière

la Roberdière

la Roberdière

la Roberdière

la Roberdière

la Roberdière

la Roberdière

la Roberdière

la Roberdière

la Roberdière

la Roberdière

la Roberdière

la Roberdière

la Roberdière

la Roberdière

la Roberdière

la Roberdière

la Roberdière

la Roberdière

la Roberdière

la Roberdière

la Roberdière

la Roberdière

la Roberdière

la Roberdière

la Roberdière

la Roberdière

la Roberdière

la Roberdière

la Roberdière

la Roberdière

la Roberdière

la Roberdière

la Roberdière

la Roberdière

la Roberdière

la Roberdière

la Roberdière

la Roberdière

la Roberdière

la Roberdière

la Roberdière

la Roberdière

la Roberdière

la Roberdière

la Roberdière

la Roberdière

la Roberdière

la Roberdière

la Roberdière

la Roberdière

la Roberdière

la Roberdière

ARC moulin

DECLARATION DE DECOUVERTE ARCHEOLOGIQUE ANNEE 2010

PROSPECTION-INVENTAIRE Maurice GAUTIER

Numérotation de la fiche :

Première mention : X **Données complémentaires :** **Année première mention :**

Département : Ille-et-Vilaine

Commune : Guipry

Lieu-dit (de l'I.G.N) : Les Ourmes du bourg

Nom du site (éventuel) : Les Ourmes

Références cadastrales : Section ZO, parcelle 78

Observations : Cadastre.gouv.fr

Géoréférencement (Coordonnées Lambert) : Zone II X : 286 915 Y : 2323 193

Emprise du site (rayon en mètres) : 60 m

Circonstance de la découverte : Micro-reliefs sur maïs

Technique de repérage : Prospection aérienne

Informateur éventuel :

Description des vestiges : Enclos de forme trapézoïdale (100 x 90 m). Seul le côté sud-ouest est curviligne. Dans l'espace interne, on reconnaît une partition ainsi qu'une structure rectangulaire (30 x 15 m). Le site est en partie parasité par les linéaments du bocage arasé.

La datation de ce site fossoyé reste incertaine.

Éléments de datation : Aucun

Lieu de conservation du mobilier :

Bibliographie :

Documentation jointe à la déclaration : Extrait cadastral et cliché du 10 septembre 2010

Département :
ILLE ET VILAINE

Municipalité :
PILRY

Section : ZO
N° : 000 ZO 01

Échelle d'origine : 1/2000
Échelle d'édition : 1/2000

Date d'édition : 07/11/2010
(au horaire de Paris)

Coordonnées en projection : RGF93CC48

© 2010 Ministère du budget, des comptes
publics et de la réforme de l'État

DIRECTION GÉNÉRALE DES FINANCES PUBLIQUES

EXTRAIT DU PLAN CADASTRAL INFORMATISÉ

Le plan visualisé sur cet extrait est géré
par le centre des impôts foncier suivant
1337400
RENNES (Pôle Topographie et Gestion
Cadastrale)
Accueil 2, Boulevard Magenta 3023
3023 RENNES Cedex 9
tél. 02.99.29.37.55 - fax 02.99.29.37.85
ptgc.350.rennes@dgifp.finances.gouv.fr

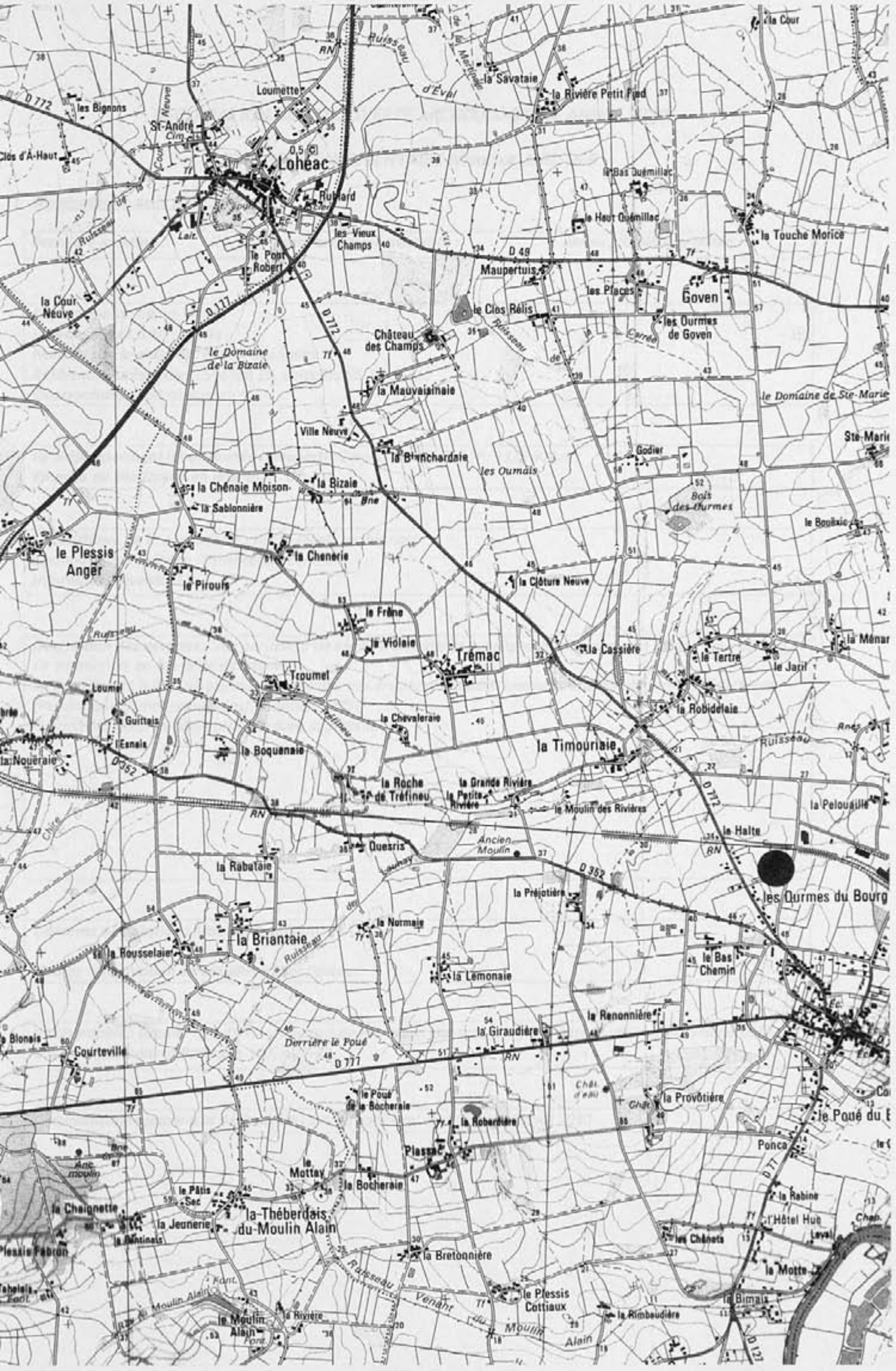
Cet extrait de plan vous est délivré par

cadastre.gouv.fr





GUIPRY (35). Les Ourmes du Bourg



Loheac

Goven

Tremac

la Timouriaie

la Briantaie

la Thèberdais du-Moulin Alain

les Ourmes du Bourg

Plassa

la Provotière

le Plessis Cottiaux

la Bimais

les Bignons

le Plessis Anger

la Noueraie

Courteville

la Chaignette

le Plessis Fabron

le Domaine de la Bizate

la Chénaie Moison

le Pirouls

la Boquenaie

la Rabataie

la Rousselaie

le Pôul de la Rocheraie

le Pôul Sec

le Pôul Alain

le Moulin Alain

Château des Champs

la Mauvaisinaie

la Bizaie

la Chenerie

le Frêne

la Violaie

la Roche de Tréfineu

la Normaie

la Giraudière

le Pôul de la Rocheraie

le Pôul Sec

le Moulin Alain

les Vieux Champs

le Clos Rélis

Château des Champs

la Mauvaisinaie

la Bizaie

le Frêne

la Violaie

la Roche de Tréfineu

la Normaie

la Giraudière

le Pôul de la Rocheraie

le Pôul Sec

le Moulin Alain

Maupertuis

le Clos Rélis

Château des Champs

la Bizaie

le Frêne

la Violaie

la Roche de Tréfineu

la Normaie

la Giraudière

le Pôul de la Rocheraie

le Pôul Sec

le Moulin Alain

le Haut Quémillac

les Places

Château des Champs

la Bizaie

le Frêne

la Violaie

la Roche de Tréfineu

la Normaie

la Giraudière

le Pôul de la Rocheraie

le Pôul Sec

le Moulin Alain

le Haut Quémillac

les Places

Château des Champs

la Bizaie

le Frêne

la Violaie

la Roche de Tréfineu

la Normaie

la Giraudière

le Pôul de la Rocheraie

le Pôul Sec

le Moulin Alain

la Touche Morice

les Ourmes de Goven

le Domaine de Ste-Marie

le Bouillie

le Ménéar

le Jaril

la Pelouaille

le Halte

les Ourmes du Bourg

le Bas Chemin

le Pôul du Bourg

le Pôul du Bourg

le Pôul du Bourg

le Pôul du Bourg

Clos d'A-Haut

la Cour Neuve

le Plessis Anger

le Plessis Anger

le Plessis Anger

le Plessis Anger

le Plessis Anger

le Plessis Anger

le Plessis Anger

le Plessis Anger

le Plessis Anger

le Plessis Anger

le Plessis Anger

le Plessis Anger

le Plessis Anger

St-André Cim

le Pôul Robert

le Pôul Robert

le Pôul Robert

le Pôul Robert

le Pôul Robert

le Pôul Robert

le Pôul Robert

le Pôul Robert

le Pôul Robert

le Pôul Robert

le Pôul Robert

le Pôul Robert

le Pôul Robert

le Pôul Robert

Loumette

le Pôul Robert

le Pôul Robert

le Pôul Robert

le Pôul Robert

le Pôul Robert

le Pôul Robert

le Pôul Robert

le Pôul Robert

le Pôul Robert

le Pôul Robert

le Pôul Robert

le Pôul Robert

le Pôul Robert

le Pôul Robert

0.5 (C)

le Pôul Robert

le Pôul Robert

le Pôul Robert

le Pôul Robert

le Pôul Robert

le Pôul Robert

le Pôul Robert

le Pôul Robert

le Pôul Robert

le Pôul Robert

le Pôul Robert

le Pôul Robert

le Pôul Robert

le Pôul Robert

0.772

le Pôul Robert

le Pôul Robert

le Pôul Robert

le Pôul Robert

le Pôul Robert

le Pôul Robert

le Pôul Robert

le Pôul Robert

le Pôul Robert

le Pôul Robert

le Pôul Robert

le Pôul Robert

le Pôul Robert

le Pôul Robert

0.177

le Pôul Robert

le Pôul Robert

le Pôul Robert

le Pôul Robert

le Pôul Robert

le Pôul Robert

le Pôul Robert

le Pôul Robert

le Pôul Robert

le Pôul Robert

le Pôul Robert

le Pôul Robert

le Pôul Robert

le Pôul Robert

0.49

le Pôul Robert

le Pôul Robert

le Pôul Robert

le Pôul Robert

le Pôul Robert

le Pôul Robert

le Pôul Robert

le Pôul Robert

le Pôul Robert

le Pôul Robert

le Pôul Robert

le Pôul Robert

le Pôul Robert

le Pôul Robert

0.772

le Pôul Robert

le Pôul Robert

le Pôul Robert

le Pôul Robert

le Pôul Robert

le Pôul Robert

le Pôul Robert

le Pôul Robert

le Pôul Robert

le Pôul Robert

le Pôul Robert

le Pôul Robert

le Pôul Robert

le Pôul Robert

0.772

le Pôul Robert

le Pôul Robert

le Pôul Robert

le Pôul Robert

le Pôul Robert

le Pôul Robert

le Pôul Robert

le Pôul Robert

le Pôul Robert

le Pôul Robert

le Pôul Robert

le Pôul Robert

le Pôul Robert

le Pôul Robert

0.772

le Pôul Robert

le Pôul Robert

le Pôul Robert

le Pôul Robert

le Pôul Robert

le Pôul Robert

le Pôul Robert

le Pôul Robert

le Pôul Robert

le Pôul Robert

le Pôul Robert

le Pôul Robert

le Pôul Robert

le Pôul Robert

DECLARATION DE DECOUVERTE ARCHEOLOGIQUE ANNEE 2010

PROSPECTION-INVENTAIRE Maurice GAUTIER

Numérotation de la fiche :

Première mention : X **Données complémentaires :** **Année première mention :**

Département : *Ille-et-Vilaine*

Commune : *Laillé*

Lieu-dit (de l'I.G.N) : *Le Nid*

Nom du site (éventuel) : *Pature des Salles*

Références cadastrales : *Section ZB, parcelles 56, 57 et 111*

Observations : *Cadastre.gouv.fr*

Géoréférencement (Coordonnées Lambert) : *Zone II X : 297 765 Y : 2339 608*

Emprise du site (rayon en mètres) : *70 m*

Circonstance de la découverte : *Micro-reliefs sur blé noir*

Technique de repérage : *Prospection aérienne*

Informateur éventuel :

Description des vestiges : *Vue partielle d'un enclos à dominante curviligne de plan atypique (Grand axe : 100 m).*

La datation de ce site reste incertaine.

La parcelle 111 a livré un gisement de tegulae très érodées mais aussi une petite station de surface néolithique

Pendeloque, lames retouchées). (Gautier, 1975).

Occupation gallo-romaine attestée dans la parcelle 111.

Éléments de datation : *Mobilier gallo-romain*

Lieu de conservation du mobilier : *Chez l'auteur*

Bibliographie : *Gautier M., 1975 - Résultats de la prospection archéologique dans la vallée de la Vilaine 1972-*

1975, Archéologie en Bretagne, n°3, p.17-20.

Documentation jointe à la déclaration : *Extrait cadastral et cliché du 28 août 2010*

Département :
DÉPARTEMENT D'ILLE ET VILAINE

Municipalité :
LE

Section : ZB
Parcelle : 000 ZB 01

Échelle d'origine : 1/2000
Échelle d'édition : 1/2000

Date d'édition : 26/10/2010
(heure locale de Paris)

Coordonnées en projection : RGF93CC48

© 2010 Ministère du budget, des comptes
publics et de la réforme de l'État

DIRECTION GÉNÉRALE DES FINANCES PUBLIQUES

EXTRAIT DU PLAN CADASTRAL INFORMATISÉ

Le plan visualisé sur cet extrait est géré
par le centre des impôts foncier suivant
le cadastre de
RENNES (Pôle Topographie et Gestion
Cadastrale)
Accueil 2, boulevard Magenta 35023
35023 RENNES CEDEX 9
tél. 02.99.29.37.55 - fax 02.99.29.37.88
ptgc.350.rennes@dgfip.finances.gouv.fr

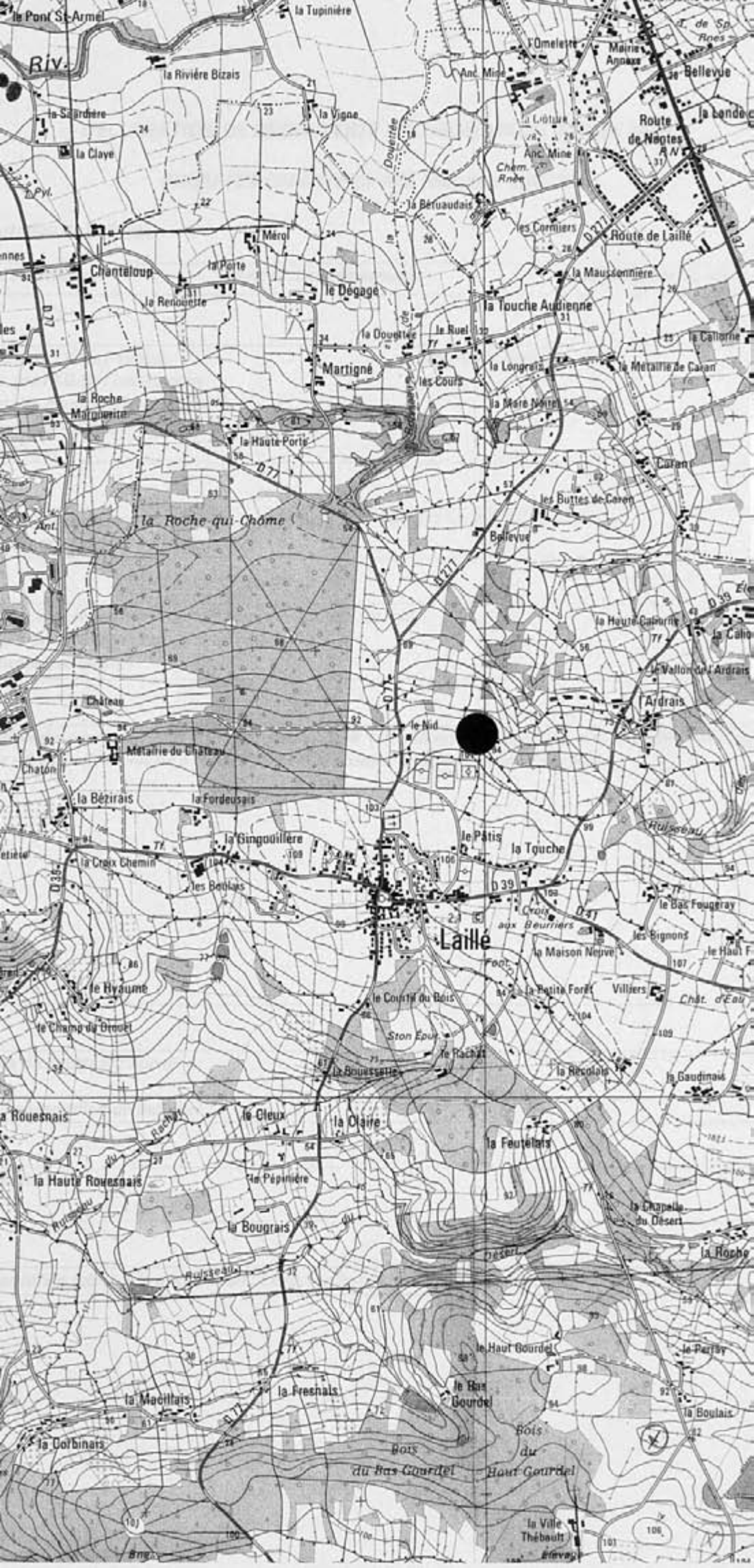
Cet extrait de plan vous est délivré par

cadastre.gouv.fr





LAILLE (35). Le Nid



DECLARATION DE DECOUVERTE ARCHEOLOGIQUE ANNEE 2010

PROSPECTION-INVENTAIRE Maurice GAUTIER

Numérotation de la fiche :

Première mention : X Données complémentaires : Année première mention :

Département : Ille-et-Vilaine

Commune : Lohéac

Lieu-dit (de l'I.G.N) : Les Bignons

Nom du site (éventuel) : Les Bignons

Références cadastrales : Section ZD, parcelle 98a

Observations :

Géoréférencement (Coordonnées Lambert) : Zone II X : 283 337 y : 2327 740

Emprise du site (rayon en mètres) : 20 m

Circonstance de la découverte : Différences de teinte sur maïs

Technique de repérage : Prospection aérienne

Informateur éventuel :

Description des vestiges : Petit enclos quadrangulaire (40 x 30 m) aux angles arrondis. L'emprise du fossé de clôture est estimée à plus de 3 mètres. A noter la position du site dans une zone basse.

Éléments de datation : Aucun

Lieu de conservation du mobilier :

Bibliographie :

Documentation jointe à la déclaration : Extrait cadastral et cliché du 4 juillet 2010

Département :
ILLE ET VILAINE

Municipalité :
EAC

Commune : ZD
Code : 000 ZD 01

Échelle d'origine : 1/2000
Échelle d'édition : 1/2000

Date d'édition : 30/09/2010
(au horaire de Paris)

Coordonnées en projection : RGF93CC48

© 2010 Ministère du budget, des comptes
publics et de la réforme de l'État

DIRECTION GÉNÉRALE DES FINANCES PUBLIQUES

EXTRAIT DU PLAN CADASTRAL INFORMATISÉ

Le plan visualisé sur cet extrait est géré
par le centre des impôts foncier suivant
le cadastre de
RENNES (Pôle Topographie et Gestion
Cadastrale)
Accueil 2, Boulevard Magenta 3023
3023 RENNES Cedex 9
Tél. 02.99.29.37.55 - fax 02.99.29.37.85
plgc.350.rennes@dgifp.finances.gouv.fr

Cet extrait de plan vous est délivré par

cadastre.gouv.fr





LOHEAC (35). Les Bignons



le Domaine de Blanchet

la Mignonnais

la Lande des Bestiaux

Baron

la Riochais

la Grange

Chantemelle

Gratte-Motte

les Bignons

Loumette

le Grand Domaine

le Clos d'A-Haut

St-André Cim

Loheac

Bois de la Garenne

le Pichardaie

la Rue Guillaume

le Poir

le Robert

les-Vieux Champs

le Plessis Mahé

les Ecaunais

la Cour Neuve

la Boscherie

la Chaîne Mouche

le Domaine de la Bizaie

Château des Champs

le Parc de la Besnerais

Bois du Plessis Anger

la Chénaie Moison

la Bizaie

la Mouraudais

Bois du Fruc

le Plessis Anger

le Pirouis

la Chenerie

le Frêne

Courboubon

Pimbrée

Loumel

la Guittais

l'Esnaie

la Boquenais

la Chevaleraie

la Joue

la Ville Aunette

la Gare

la Nouëraie

la Roche de Tréfineu

la Roche de Tréfineu

le Boulay

l'Écu

la Rabataie

Quesis

la Barre de Traversot

Louriais

la Rousselaie

la Briantaie

la Normais

Traversot

Badiolier

la Favelais

la Blonais

Courteville

Derrière le Poué

la Terre Torrent

Mouraine

le Bois Gory

la Font

le Poué de la Bocheraie

le Poué de la Bocheraie

la Planchette

le Potéau

la Chaignette

la Jeunerie

la Thèberdois du Moulin Alain

le Pâtis Sac

le Mottay

la Bocheraie

le Foutéau

la Halatais

le Plessis Fabron

la Bantinois

la Bréto

la Bréto

la Bréto

la Bréto

la Bréto

DECLARATION DE DECOUVERTE ARCHEOLOGIQUE ANNEE 2010

PROSPECTION-INVENTAIRE Maurice GAUTIER

Numérotation de la fiche :

première mention : X Données complémentaires : Année première mention :

Département : Ille-et-Vilaine

Commune : Maure-de-Bretagne

Lieu-dit (de l'I.G.N) : Bouintin

Nom du site (éventuel) : Idem

Références cadastrales : Section XK, parcelles 20, 21, 22 et 45

Observations : Cadastre.gouv.fr

Géoréférencement (Coordonnées Lambert) : Zone II X : 275 565 Y : 2328 997

Emprise du site (rayon en mètres) : 60 m

Circonstance de la découverte : Différences de teinte sur céréales

Technique de repérage : Prospection aérienne

Informateur éventuel :

Description des vestiges : Ensemble d'enclos emboîtés à dominante rectiligne reconnu partiellement (110 x 100 m). A l'est, on voit un possible chemin d'accès matérialisé par des fossés parallèles. Le tracé et l'emprise de certains fossés montrent, à l'évidence, des remaniements des clôtures. Quelques tegulae ont été recueillies au sol. Occupation gallo-romaine attestée.

Éléments de datation : Gisement de tegulae

Lieu de conservation du mobilier : Chez l'auteur

Bibliographie :

Documentation jointe à la déclaration : Extrait cadastral et cliché du 27 juin 2010

Département :
ILLE-ET-VILAINE
Commune :
RE-DE-BRETAGNE

DIRECTION GÉNÉRALE DES FINANCES PUBLIQUES

EXTRAIT DU PLAN CADASTRAL INFORMATISÉ

Le plan visualisé sur cet extrait est géré par le centre des impôts foncier suivant
RENNES (Pôle Topographie et Gestion Cadastre)
Accueil 2, Boulevard Magenta 3023
3023 RENNES Cedex 9
tél. 02.99.29.37.55 - fax 02.99.29.37.85
plgc.350.rennes@dgfip.finances.gouv.fr

Code : XK
Code : 000 XK 01
Échelle d'origine : 1/2000
Échelle d'édition : 1/2000

Date d'édition : 01/10/2010
(au horaire de Paris)

Données en projection : RGF93CC48

© 2010 Ministère du budget, des comptes
publics et de la réforme de l'État

Cet extrait de plan vous est délivré par

cadastre.gouv.fr





MAURE-DE-BRETAGNE (35). Bointin



DECLARATION DE DECOUVERTE ARCHEOLOGIQUE ANNEE 2010

PROSPECTION-INVENTAIRE Maurice GAUTIER

Numérotation de la fiche :

première mention : X **Données complémentaires :** **Année première mention :**

Département : Ille-et-Vilaine

Commune : Maure-de-Bretagne

Lieu-dit (de l'I.G.N) : La Brousse

Nom du site (éventuel) : Le Grand Domaine

Références cadastrales : Section XA, parcelles 130 à 134, 150 et 162

Observations : Cadastre.gouv.fr

Géoréférencement (Coordonnées Lambert) : Zone II X : 279 945 Y : 2327 430

Emprise du site (rayon en mètres) : 120 m

Circonstance de la découverte : Différences de teinte sur céréales et oléagineux

Technique de repérage : Prospection aérienne

Informateur éventuel :

Description des vestiges : Vaste enclos à fossé curviligne (160 x 120 m) recoupé partiellement par un ensemble bosselé à fossés rectilignes. Sur cette dernière structure, on voit deux entrées axiales ouvertes au sud-ouest. Un gisement de tegulae de faible densité a été reconnu lors des contrôles au sol dans la partie ouest du site. Occupation gallo-romaine attestée.

Éléments de datation : Gisement de tegulae

Lieu de conservation du mobilier : Chez l'inventeur

Bibliographie :

Documentation jointe à la déclaration : Extrait cadastral et cliché du 27 juin 2010

Département :
ILLE-ET-VILAINE
Commune :
RENNES-DE-BRETAGNE

DIRECTION GÉNÉRALE DES FINANCES PUBLIQUES

EXTRAIT DU PLAN CADASTRAL INFORMATISÉ

Le plan visualisé sur cet extrait est généré par le centre des impôts foncier suivant le cadastre de
RENNES (Pôle Topographie et Gestion Cadastre)
Accueil 2, Boulevard Magenta 3023
3023 RENNES Cedex 9
tél. 02.99.29.37.55 -fax 02.99.29.37.85
plgc.350.rennes@dgifp.finances.gouv.fr

Code : XA
N° : 000 XA 01
Date d'origine : 1/2000
Date d'édition : 1/2000
Date d'édition : 20/10/2010
(au horaire de Paris)
Données en projection : RGF93CC48
© 2010 Ministère du budget, des comptes publics et de la réforme de l'État

Cet extrait de plan vous est délivré par

cadastre.gouv.fr





MAURE-DE-BRETAGNE (35). La Brousse

DECLARATION DE DECOUVERTE ARCHEOLOGIQUE ANNEE 2010

PROSPECTION-INVENTAIRE Maurice GAUTIER

Numérotation de la fiche :

première mention : X Données complémentaires : Année première mention :

Département : *Ille-et-Vilaine*

Commune : *Montfort/Meu*

Lieu-dit (de l'I.G.N) : *Les Grippeaux*

Nom du site (éventuel) : *Idem*

Références cadastrales : *Section AP, parcelles 71 et 72*

Observations : *Cadastre.gouv.fr*

Géoréférencement (Coordonnées Lambert) : *Zone II X : 279 739 Y : 2356 963*

Emprise du site (rayon en mètres) : *40 m*

Circonstance de la découverte : *Différences de teinte sur céréales*

Technique de repérage : *Prospection aérienne*

Informateur éventuel :

Description des vestiges : *Vue partielle d'un ensemble d'enclos emboîtés avec tronçons de fossés rectilignes*

Environ 120 x 110 m). Une entrée aménagée marquée par une interruption sur les fossés périphériques est visible au sud-est. Il peut s'agir d'un habitat protohistorique dominant la vallée du Meu.

Les structures fossoyées sont, à terme, menacées par l'extension éventuelle du nouveau quartier de Montfort.

Éléments de datation : *Aucun*

Lieu de conservation du mobilier :

Bibliographie :

Documentation jointe à la déclaration : *Extrait cadastral et cliché du 27 juillet 2010*

Département :
ILLE ET VILAINE
Commune :
MONTFORT-SUR-MEU

Mode de consultation : AP
Code : 000 AP 01
Échelle d'origine : 1/1000
Échelle d'édition : 1/1000
Date d'édition : 21/10/2010
(heure locale de Paris)
Système de coordonnées en projection : RGF93CC48
© 2010 Ministère du budget, des comptes
publics et de la réforme de l'État

DIRECTION GÉNÉRALE DES FINANCES PUBLIQUES
EXTRAIT DU PLAN CADASTRAL INFORMATISÉ

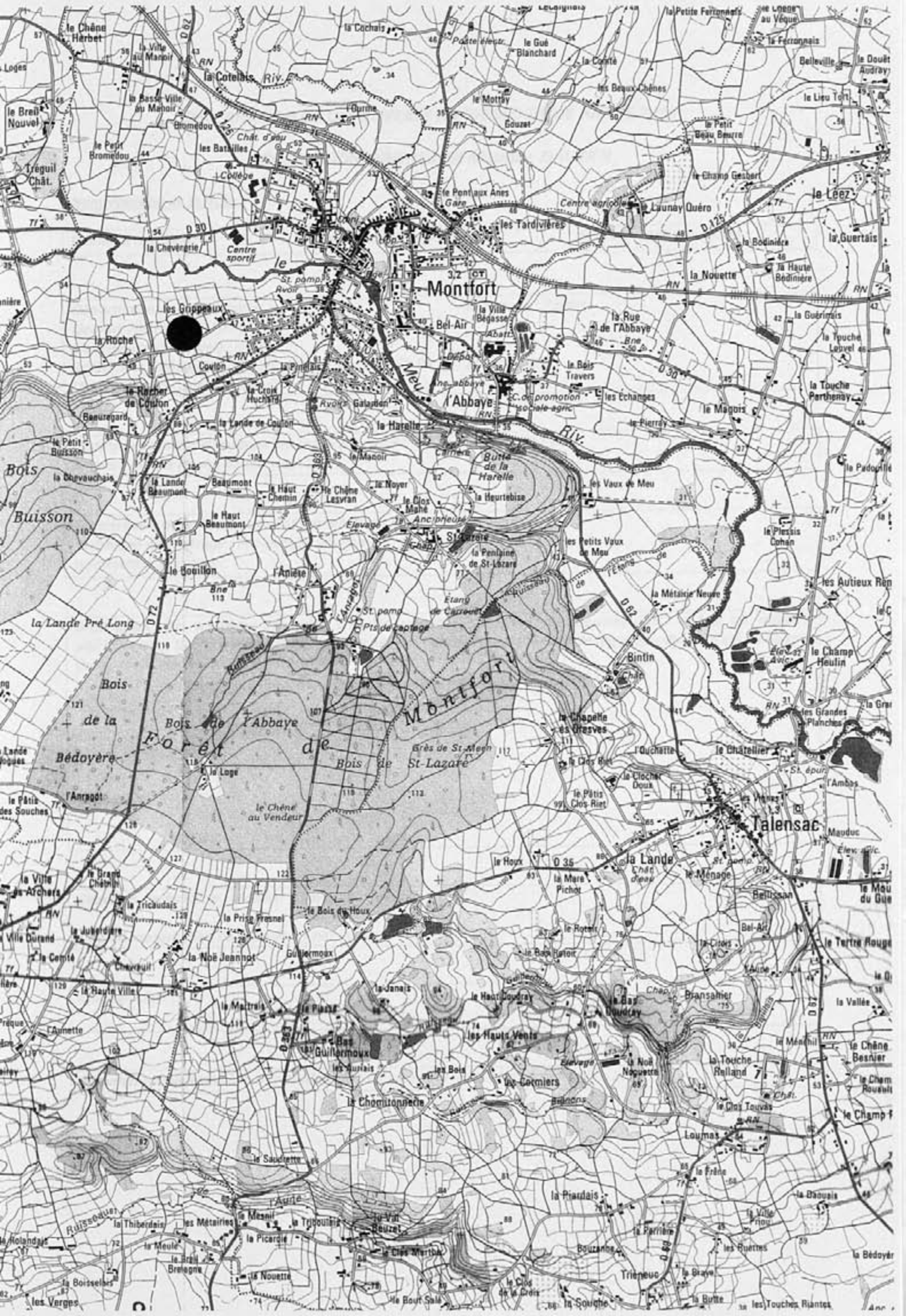
Le plan visualisé sur cet extrait est
par le centre des impôts foncier de
RENNES (Pôle Topographie et Géométrie
Cadastrale)
Accueil 2, boulevard Magenta 3500
35023 RENNES CEDEX 9
Tél. 02.99.29.37.55 - fax 02.99.29.37.56
ptgc.350.rennes@dgifp.finances.gouv.fr

Cet extrait de plan vous est délivré
par le service
cadastre.gouv.fr





MONTFORT/MEU (35). Les Grippeaux



DECLARATION DE DECOUVERTE ARCHEOLOGIQUE ANNEE 2010

PROSPECTION-INVENTAIRE Maurice GAUTIER

Numérotation de la fiche :

première mention : X **Données complémentaires :** **Année première mention :**

Département : Ille-et-Vilaine

Commune : Pipriac

Lieu-dit (de l'I.G.N) : La Hinois

Nom du site (éventuel) : Idem

Références cadastrales : Section YC, parcelles 60, 61, 94, 95, 146, 147, 189

Observations : Cadastre.gouv.fr

Géoréférencement (Coordonnées Lambert) : Zone II X : 281 534 Y : 2317 927

Emprise du site (rayon en mètres) : 80 m

Circonstance de la découverte : Micro-reliefs sur maïs

Technique de repérage : Prospection aérienne

Informateur éventuel :

Description des vestiges : Ensemble d'enclos emboîtés de forme rectangulaire (160 x 100 m) reconnus partiellement. Dans l'enclos interne, on distingue des partitions. Un gisement de tegulae, imbrices a été vu au sol. Occupation gallo-romaine attestée.

Éléments de datation : Mobilier gallo-romain au sol

Lieu de conservation du mobilier : Chez l'auteur

Bibliographie :

Documentation jointe à la déclaration : Extrait cadastral et cliché du 4 septembre 2010

Département :
DÉPARTEMENT DE LA MAYENNE
Commune :
MAYENNE

DIRECTION GÉNÉRALE DES FINANCES PUBLIQUES

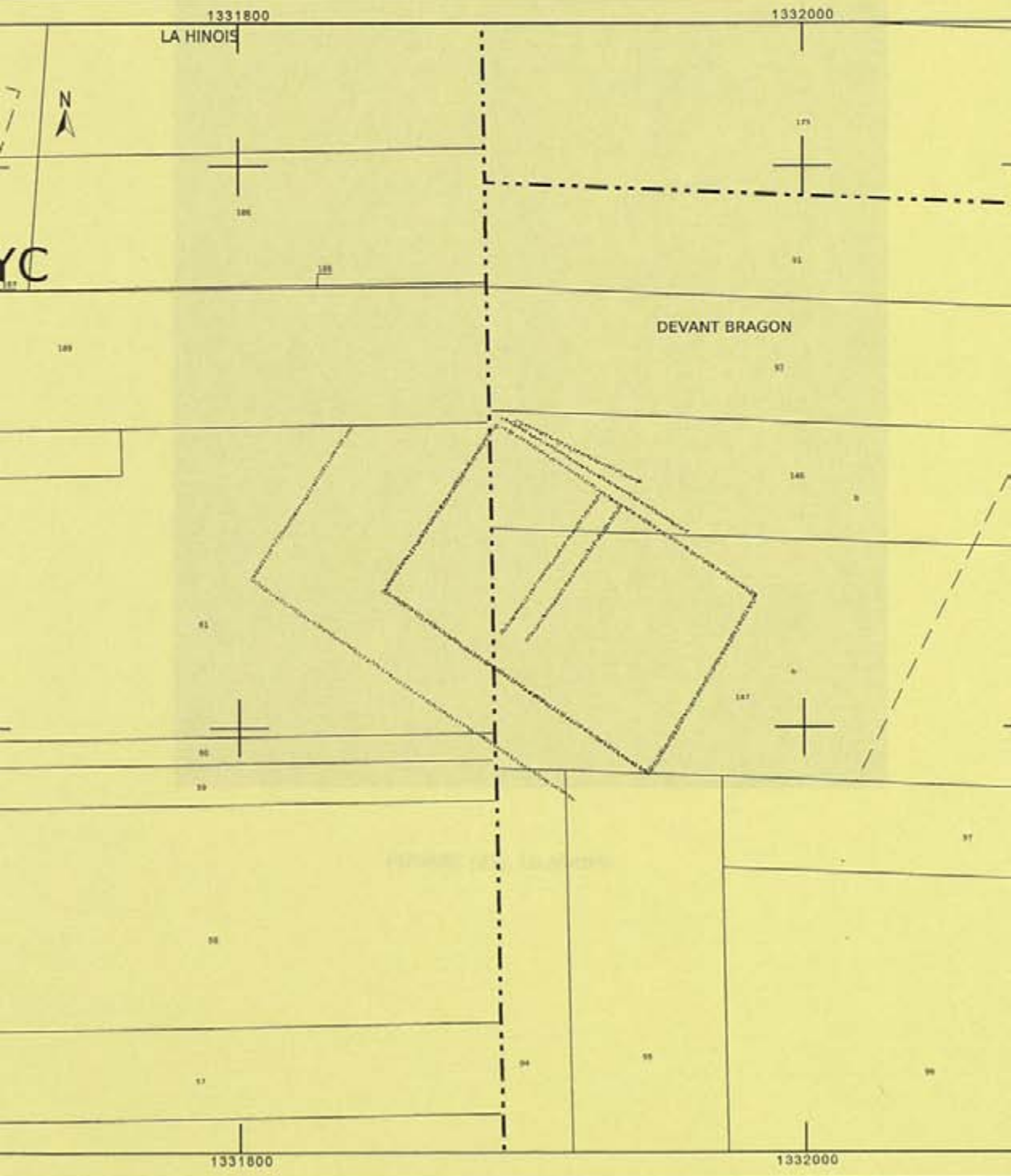
EXTRAIT DU PLAN CADASTRAL INFORMATISÉ

Le plan visualisé sur cet extrait est géré
par le centre des impôts foncier suivant
RENNES (Pôle Topographie et Gestion
Cadastrale)
Accueil 2, Boulevard Magenta 3023
3023 RENNES Cedex 9
tél. 02 99 29 37 55 - fax 02 99 29 37 85
ptgc.350.rennes@dgflp.finances.gouv.fr

Commune : YC
Code : 000 YC 01
Echelle d'origine : 1/2000
Echelle d'édition : 1/2000
Date d'édition : 07/11/2010
(heure locale de Paris)
Système de coordonnées en projection : RGF93CC48
© 2010 Ministère du budget, des comptes
publics et de la réforme de l'État

Cet extrait de plan vous est délivré par

cadastre.gouv.fr





PIPRIAC (35). La Hinois

DECLARATION DE DECOUVERTE ARCHEOLOGIQUE ANNEE 2010

PROSPECTION-INVENTAIRE Maurice GAUTIER

Numérotation de la fiche :

première mention : X **Données complémentaires :** **Année première mention :**

Département : *Ille-et-Vilaine*

Commune : *Pipriac*

Lieu-dit (de l'I.G.N) : *La Rivière*

Nom du site (éventuel) : *La Rivière*

Références cadastrales : *Section ZV, parcelles 41, 42, 43, 36 et 48*

Observations : *Cadastre.gouv.fr*

Géoréférencement (Coordonnées Lambert) : *Zone II X : 284 332 Y : 2320 882*

Emprise du site (rayon en mètres) : *30 m*

Circonstance de la découverte : *Différences de teinte sur céréales*

Technique de repérage : *Prospection aérienne*

Informateur éventuel :

Description des vestiges : *Ensemble fossoyé comprenant deux enclos emboîtés. La structure interne est de forme rectangulaire avec une entrée orientée à l'est. L'enclos périphérique est quadrangulaire avec des angles arrondis et sa superficie atteint les 1000 m².*

Probable site protohistorique.

Éléments de datation : *Aucun*

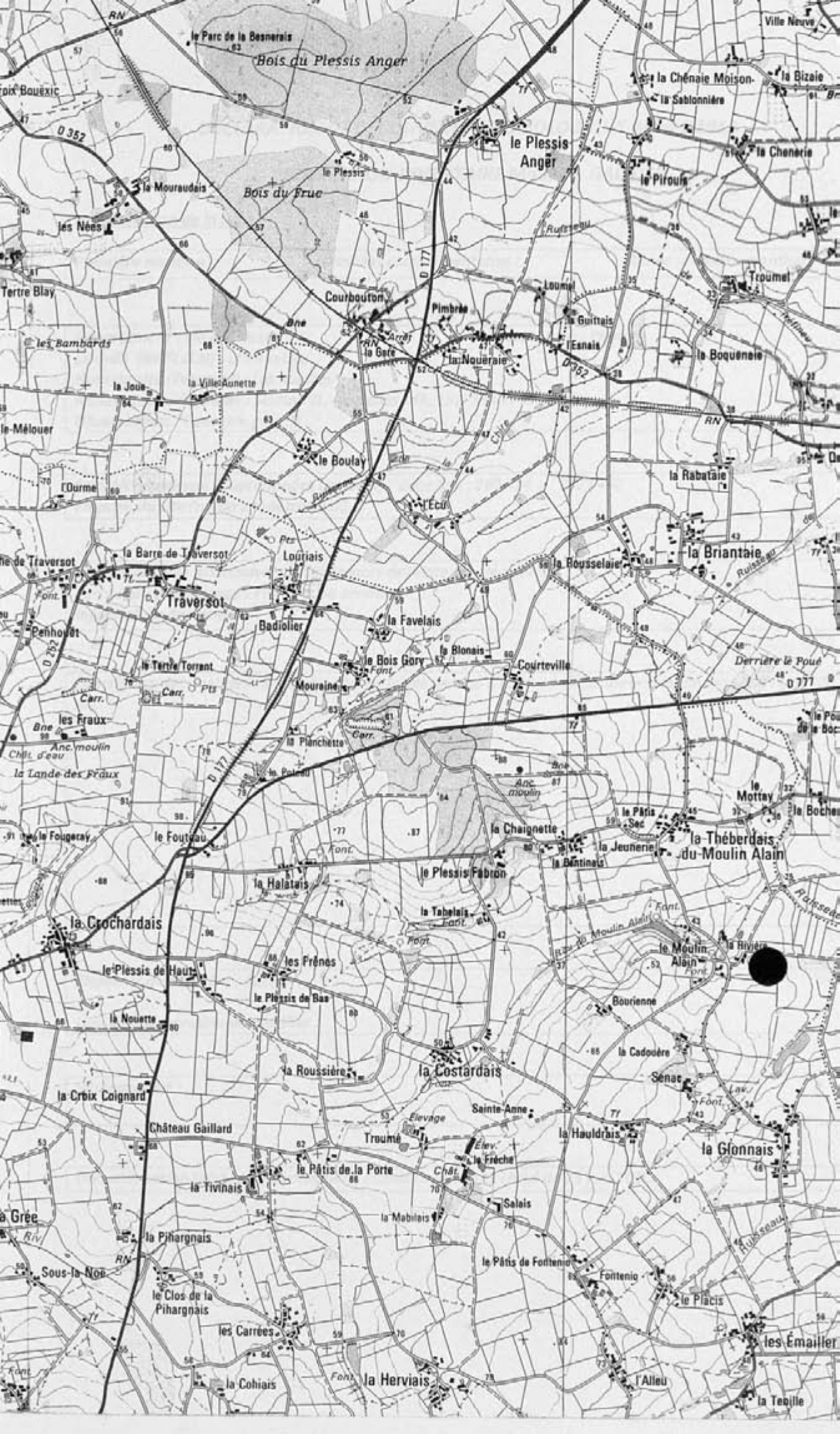
Lieu de conservation du mobilier :

Bibliographie :

Documentation jointe à la déclaration : *Extrait cadastral et cliché du 25 juin 2010*



PIPRIAC (35). La Rivière



DECLARATION DE DECOUVERTE ARCHEOLOGIQUE ANNEE 2010

PROSPECTION-INVENTAIRE Maurice GAUTIER

Numérotation de la fiche :

Première mention : X **Données complémentaires :** **Année première mention :**

Département : Ille-et-Vilaine

Commune : Pipriac

Lieu-dit (de l'I.G.N) : Les Ruettes

Nom du site (éventuel) : Les Ruettes

Références cadastrales : Section ZL, parcelles 148, 152, 153 et 155

Observations : Cadastre.gouv.fr

Géoréférencement (Coordonnées Lambert) : Zone II X : 280 474 y : 2321 452

Emprise du site (rayon en mètres) : 60 m

Circonstance de la découverte : Différences de teinte sur oléagineux

Technique de repérage : Prospection aérienne

Informateur éventuel :

Description des vestiges : Enclos fossoyé en forme de « dé à coudre » avec une entrée aménagée à l'est (120 x 80 m).

Éléments de datation : Aucun

Lieu de conservation du mobilier :

Bibliographie :

Documentation jointe à la déclaration : Extrait cadastral et cliché du 25 juin 2010

Département :
ILLE ET VILAINE

Commune :
RIAC

Section : ZL
N° : 000 ZL 01

Échelle d'origine : 1/2000
Échelle d'édition : 1/2000

Date d'édition : 22/10/2010
(heure locale de Paris)

Coordonnées en projection : RGF93CC48

© 2010 Ministère du budget, des comptes
publics et de la réforme de l'État

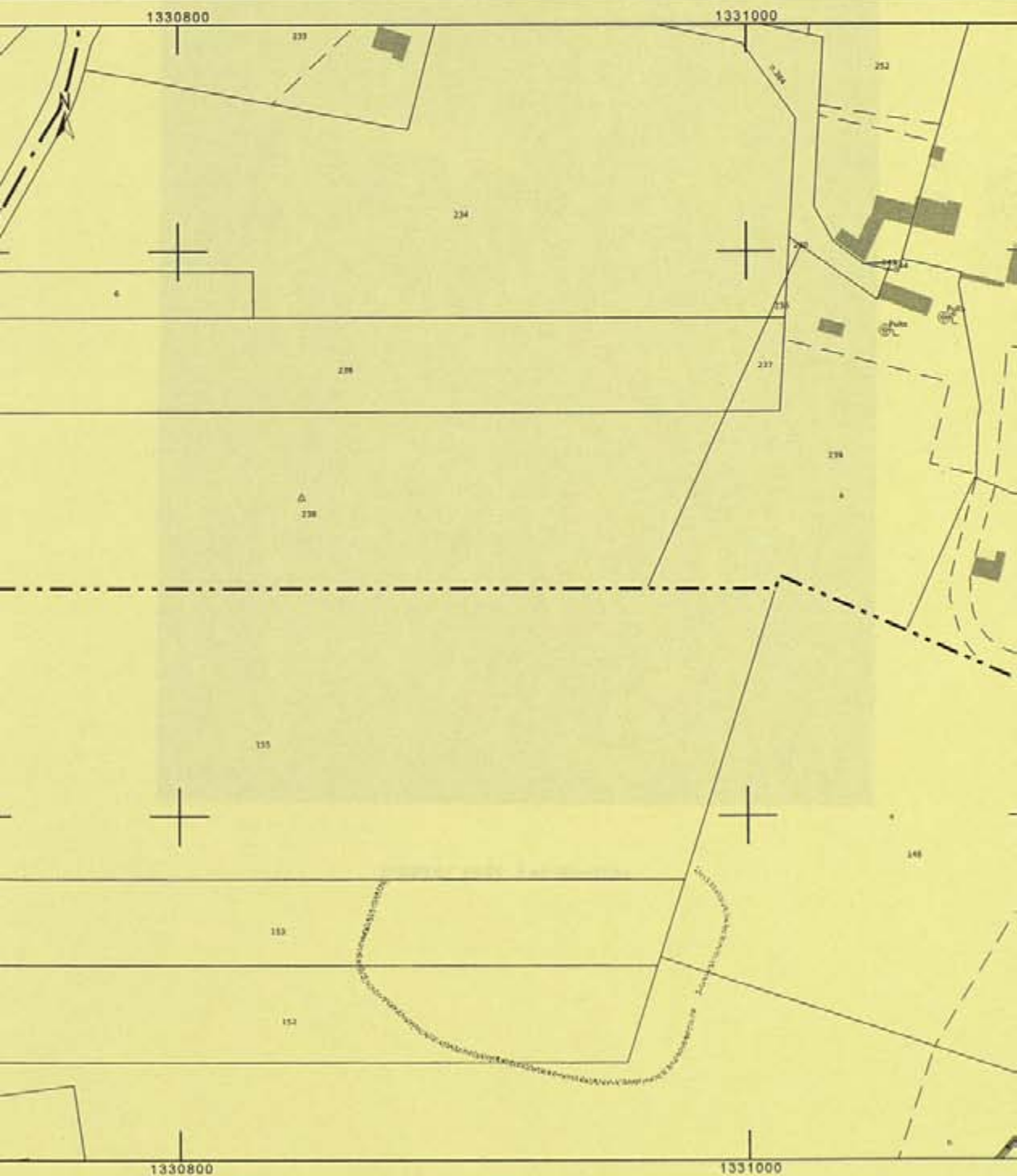
DIRECTION GÉNÉRALE DES FINANCES PUBLIQUES

EXTRAIT DU PLAN CADASTRAL INFORMATISÉ

Le plan visualisé sur cet extrait est géré
par le centre des impôts foncier suivant
le cadastre de
RENNES (Pôle Topographie et Gestion
Cadastrale)
Accueil 2, Boulevard Magenta 3023
3023 RENNES Cedex 9
tél. 02.99.29.37.55 - fax 02.99.29.37.85
plgc.350.rennes@dgifp.finances.gouv.fr

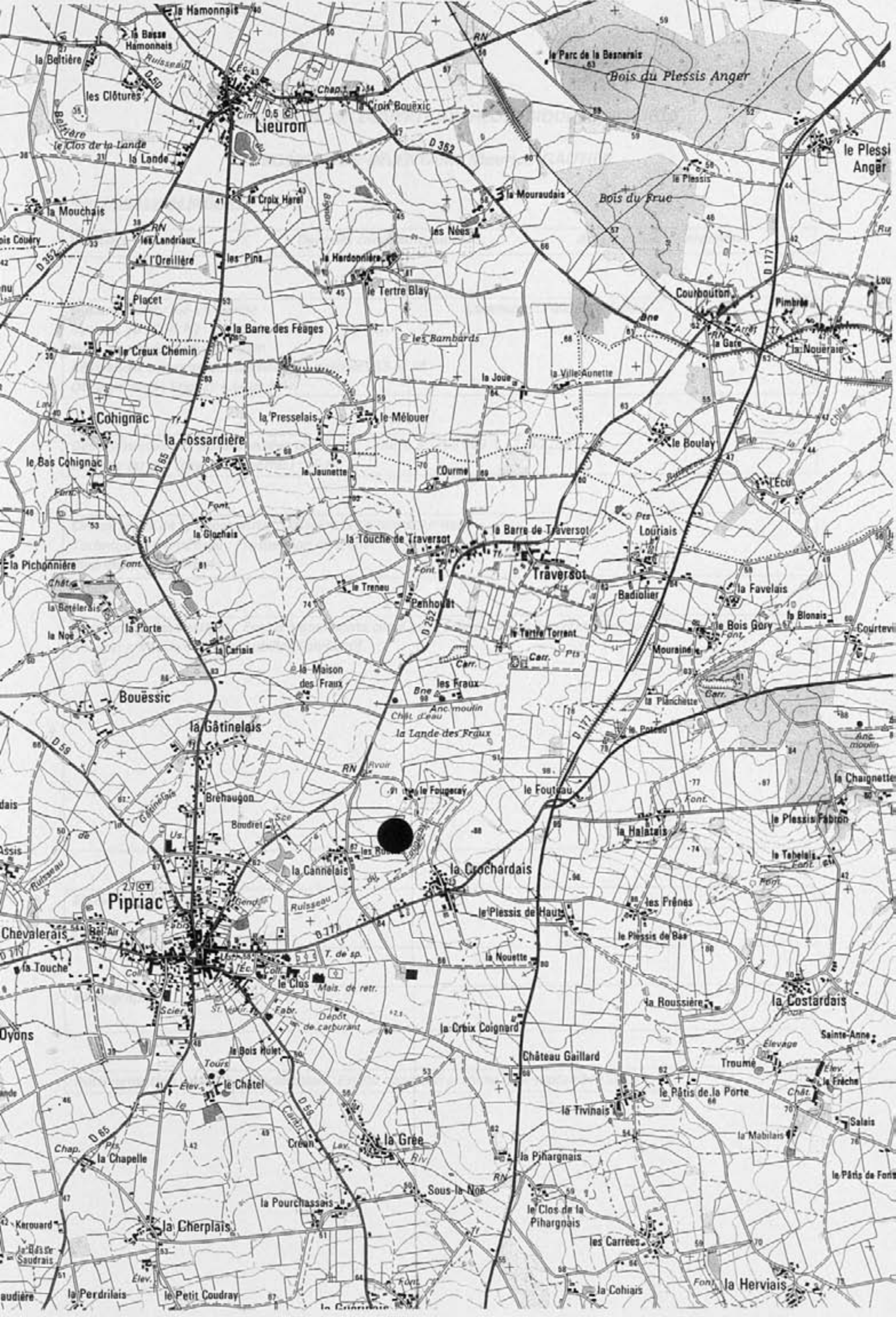
Cet extrait de plan vous est délivré par

cadastre.gouv.fr





PIPRIAC (35). Les Ruettes



DECLARATION DE DECOUVERTE ARCHEOLOGIQUE ANNEE 2010

PROSPECTION-INVENTAIRE Maurice GAUTIER

Numérotation de la fiche :

première mention : X **Données complémentaires :** **Année première mention :**

Département : Ille-et-Vilaine

Commune : Plélan-Le-Grand

Lieu-dit (de l'I.G.N) : La Haute Haie

Nom du site (éventuel) : Idem

Références cadastrales : Section XA, parcelles 53 et 54

Observations : Cadastre.gouv.fr

Géoréférencement (Coordonnées Lambert) : Zone II X : 268 909 Y : 2340 204

Emprise du site (rayon en mètres) : 40 m

Circonstance de la découverte : Différences de teinte sur maïs

Technique de repérage : Prospection aérienne

Informateur éventuel :

Description des vestiges : Enclos à dominante curviligne (Grand axe environ 80 m). Les contrôles au sol de Jean Boucart n'ont livré aucun mobilier significatif.

Éléments de datation : Aucun

Lieu de conservation du mobilier :

Bibliographie :

Documentation jointe à la déclaration : Extrait cadastral et cliché du 4 septembre 2010

Département :
ILLE-ET-VILAINE
Commune :
LAN-LE-GRAND

DIRECTION GÉNÉRALE DES FINANCES PUBLIQUES

EXTRAIT DU PLAN CADASTRAL INFORMATISÉ

Le plan visualisé sur cet extrait est géométrisé par le centre des impôts foncier suivants :
RENNES (Pôle Topographie et Gestion Cadastre)
Accueil 2, boulevard Magenta 35023
35023 RENNES CEDEX 9
tél. 02.99.29.37.55 - fax 02.99.29.37.85
plgc.350.rennes@dgfip.finances.gouv.fr

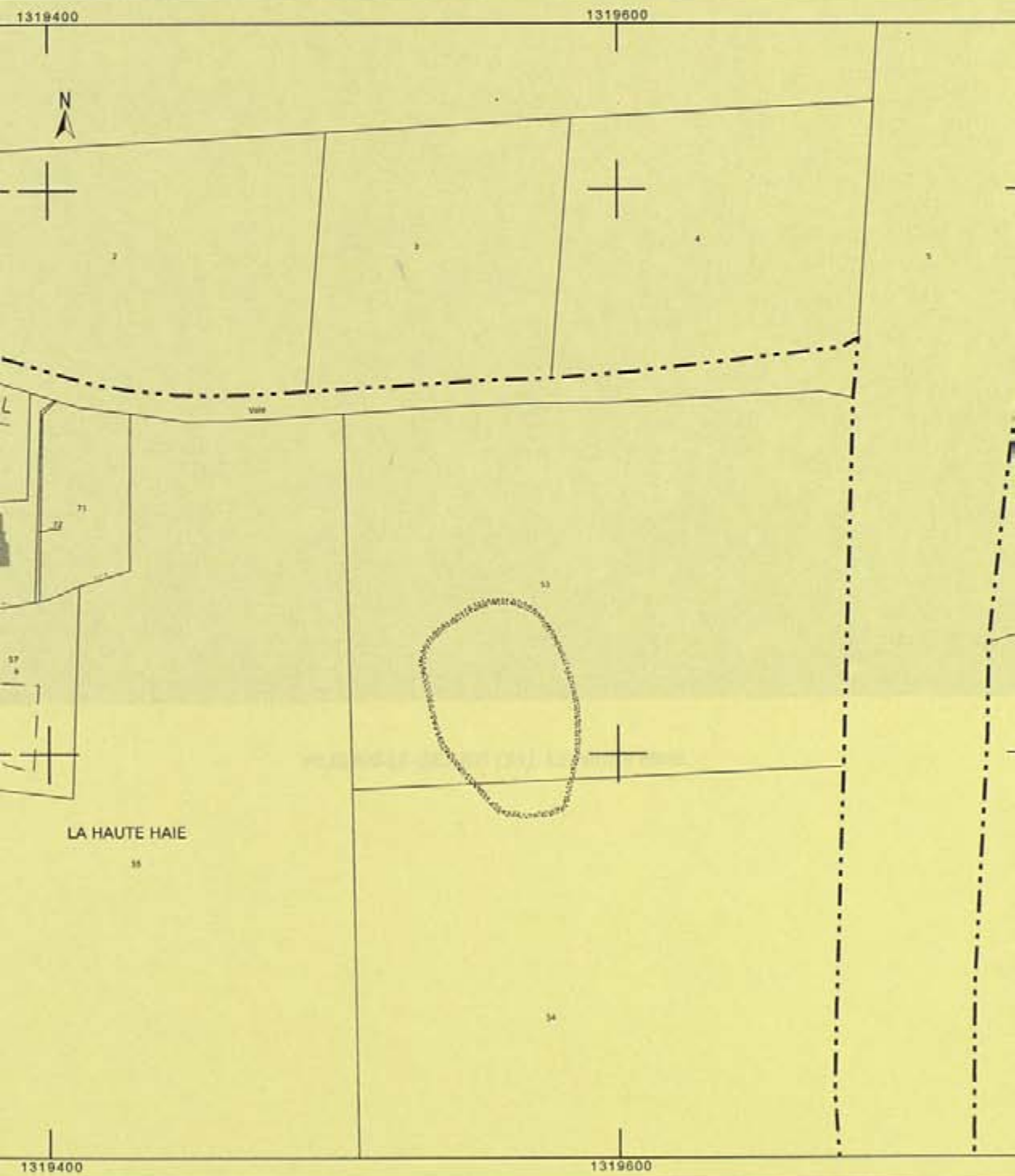
Code : XA
N° : 000 XA 01
Echelle d'origine : 1/2000
Echelle d'édition : 1/2000

Date d'édition : 01/10/2010
(heure locale de Paris)
Système de coordonnées en projection : RGF93CC48

© 2010 Ministère du budget, des comptes publics et de la réforme de l'État

Cet extrait de plan vous est délivré par :

cadastre.gouv.fr





PLELAN-LE-GRAND (35). La Haute Haie

DECLARATION DE DECOUVERTE ARCHEOLOGIQUE ANNEE 2010

PROSPECTION-INVENTAIRE Maurice GAUTIER

Numérotation de la fiche :

Première mention : x **Données complémentaires :** **Année première mention :**

Département : Ille-et-Vilaine

Commune : Romillé

Lieu-dit (de l'I.G.N) : Le Placis Verdys

Nom du site (éventuel) : Le Placis Verdys

Références cadastrales : Section F2, parcelle 270

Observations : Cadastre.gouv.fr

Géoréférencement (Coordonnées Lambert) : Zone II X : 285 109 y : 2365 612

Emprise du site (rayon en mètres) : 60 m

Circonstance de la découverte : Différences de teinte sur blé

Technique de repérage : Prospection aérienne

Informateur éventuel :

Description des vestiges : Vaste enclos de forme trapézoïdale (120 x 110 m), reconnu partiellement.

Éléments de datation : Aucun

Lieu de conservation du mobilier :

Bibliographie :

Documentation jointe à la déclaration : Extrait cadastral et cliché du 4 juillet 2010

Département :
ILLE ET VILAINE

Municipalité :
MILLE

Section : F
Code : 000 F 02

Échelle d'origine : 1/2500
Échelle d'édition : 1/2500

Date d'édition : 29/09/2010
(au horaire de Paris)

Coordonnées en projection : RGF93CC48

© 2010 Ministère du budget, des comptes
publics et de la réforme de l'État

DIRECTION GÉNÉRALE DES FINANCES PUBLIQUES

EXTRAIT DU PLAN CADASTRAL INFORMATISÉ

Le plan visualisé sur cet extrait est géré
par le centre des impôts foncier suivant
RENNES (Pôle Topographie et Gestion
Cadastrale)
Accueil 2, boulevard Magenta 35023
35023 RENNES CEDEX 9
tél. 02.99.29.37.55 - fax 02.99.29.37.55
ptgc.350.rennes@dgfp.finances.gouv.fr

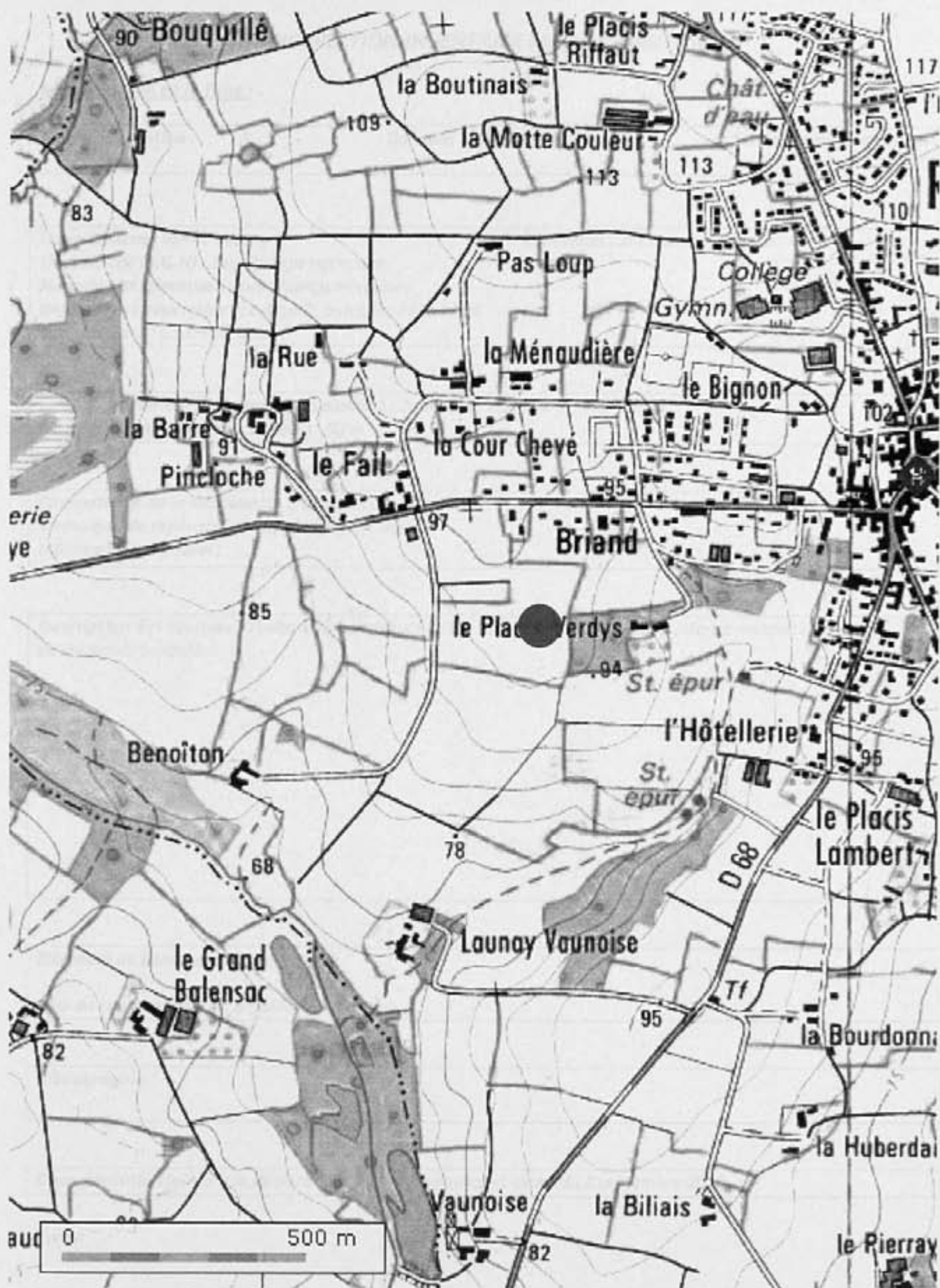
Cet extrait de plan vous est délivré par

cadastre.gouv.fr





ROMILLE (35). Le Placis Verdys



DECLARATION DE DECOUVERTE ARCHEOLOGIQUE ANNEE 2010

PROSPECTION-INVENTAIRE Maurice GAUTIER

Numérotation de la fiche :

Première mention : X **Données complémentaires :** **Année première mention :**

Département : Ille-et-Vilaine

Commune : St-Onen-la-Chapelle

Lieu-dit (de l'I.G.N) : Les Champs Hermines

Nom du site (éventuel) : Les Champs Hermines

Références cadastrales : Section D, parcelles 293 et 294

Observations : Cadastre.gouv.fr

Géoréférencement (Coordonnées Lambert) : Zone II, x : 264 147 y : 2362 237

Emprise du site (rayon en mètres) : 50 m

Circonstance de la découverte : micro-reliefs sur maïs

Technique de repérage : Prospection aérienne

Informateur éventuel :

Description des vestiges : Enclos quadrangulaire (100 x 60 m) avec une partition interne matérialisée par deux petits fossés parallèles.

Éléments de datation : Aucun

Lieu de conservation du mobilier :

Bibliographie :

Documentation jointe à la déclaration : Extrait cadastral et cliché du 2 septembre 2010

Département :
ILLE ET VILAINE
Commune :
SAINT ONEN LA CHAPELLE

DIRECTION GÉNÉRALE DES FINANCES PUBLIQUES

EXTRAIT DU PLAN CADASTRAL INFORMATISÉ

Le plan visualisé sur cet extrait est géré
par le centre des impôts foncier suivant
RENNES (Pôle Topographie et Gestion
Cadastrale)
Accueil 2, boulevard Magenta 35023
35023 RENNES CEDEX 9
tél. 02.99.29.37.55 -fax 02.99.29.37.81
ptgc.350.rennes@dgfip.finances.gouv.fr

Version : D
N° de plan : 000 D 02

Échelle d'origine : 1/2500
Échelle d'édition : 1/2500

Date d'édition : 25/10/2010
(heure locale de Paris)

Coordonnées en projection : RGF93CC48

© 2010 Ministère du budget, des comptes
publics et de la réforme de l'État

Cet extrait de plan vous est délivré par

cadastre.gouv.fr





SAINT-ONEN-LA-CHAPELLE (35). Les Champs Hermine

DECLARATION DE DECOUVERTE ARCHEOLOGIQUE ANNEE 2010

PROSPECTION-INVENTAIRE Maurice GAUTIER

Numérotation de la fiche :

première mention : Données complémentaires : X Année première mention : 2009

Département : Ille-et-Vilaine

Commune : St-Onen-la-Chapelle

Lieu-dit (de l'I.G.N) : Pont Thomas

Nom du site (éventuel) : Pont Thomas

Références cadastrales : Section D, 253, 254, 259

Observations : Cadastre.gouv.fr

Géoréférencement (Coordonnées Lambert) : Zone II X : 264 905 Y : 2362 204

Emprise du site (rayon en mètres) : 60 m

Circonstance de la découverte : Micro-reliefs sur maïs

Technique de repérage : Prospection aérienne

Informateur éventuel :

Description des vestiges : Vue partielle d'un enclos de forme rectangulaire (100 x 80 m), à larges fossés et entrée aménagée au sud-est. Possible habitat d'époque gallo-romaine.

Éléments de datation : Aucun : il n'y a pas eu de contrôles au sol.

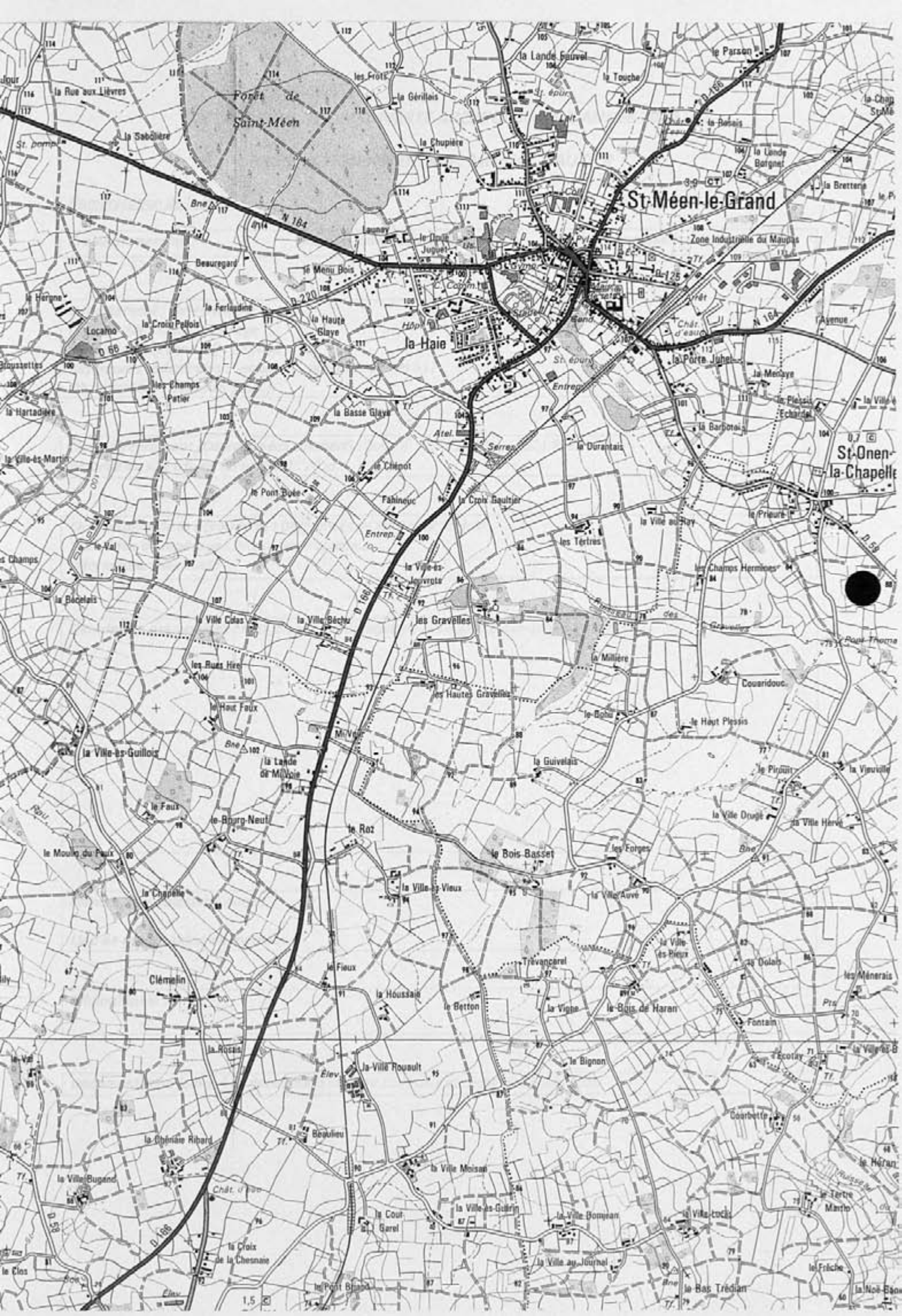
Lieu de conservation du mobilier :

Bibliographie : GAUTIER M., 2009 - Rapport de prospection-inventaire « Bassin occidental de la moyenne Vilaine et Centre Bretagne », SRA, Rennes.

Documentation jointe à la déclaration : Extrait cadastral et cliché du 3 septembre 2010.



SAINT-ONEN-LA-CHAPELLE (35). Le Pont Thomas



Forêt de
Saint-Méen

St-Méen-le-Grand

la Haie

St-Onen-
la-Chapelle

1.5



DECLARATION DE DECOUVERTE ARCHEOLOGIQUE ANNEE 2010

PROSPECTION-INVENTAIRE Maurice GAUTIER

Numérotation de la fiche :

Première mention : X **Données complémentaires :** **Année première mention :**

Département : Ille-et-Vilaine

Commune : Sixt-sur-Aff

Lieu-dit (de l'I.G.N) : La Foye

Nom du site (éventuel) : La Foye

Références cadastrales : Section ZA, parcelles 217 et 512

Observations : Cadastre.gouv.fr

Géoréférencement (Coordonnées Lambert) : Zone II X: 271 080 Y: 2321 803

Emprise du site (rayon en mètres) : 20 m

Circonstance de la découverte : Différences de teinte sur céréales

Technique de repérage : Prospection aérienne

Informateur éventuel :

Description des vestiges : Petit enclos quadrangulaire (40 x 35 m), aux angles arrondis.

Éléments de datation : Aucun

Lieu de conservation du mobilier :

Bibliographie :

Documentation jointe à la déclaration : Extrait cadastral et cliché du 25 juin 2010

Département :
ILLE ET VILAINE

Municipalité :
MORLAIX-SUR-AFF

Section : ZA
N° : 000 ZA 01

Échelle d'origine : 1/2000
Échelle d'édition : 1/2000

Date d'édition : 27/10/2010
(heure locale de Paris)

Coordonnées en projection : RGF93CC48

© 2010 Ministère du budget, des comptes
publics et de la réforme de l'État

DIRECTION GÉNÉRALE DES FINANCES PUBLIQUES

EXTRAIT DU PLAN CADASTRAL INFORMATISÉ

Le plan visualisé sur cet extrait est géré
par le centre des impôts foncier suivant
RENNES (Pôle Topographie et Gestion
Cadastrale)
Accueil 2, Boulevard Magenta 3023
3023 RENNES Cedex 9
tél. 02.99.29.37.55 - fax 02.99.29.37.88
pfgc.350.rennes@dgflp.finances.gouv.fr

Cet extrait de plan vous est délivré par

cadastre.gouv.fr





SIXT/AFF (35). La Foye

DECLARATION DE DECOUVERTE ARCHEOLOGIQUE ANNEE 2010

PROSPECTION-INVENTAIRE Maurice GAUTIER

Numérotation de la fiche :

Première mention : X Données complémentaires : Année première mention :

Département : Ille-et-Vilaine

Commune : Talensac

Lieu-dit (de l'I.G.N) : La Bédoyère

Nom du site (éventuel) : Idem

Références cadastrales : Section D, parcelles 363 et 937

Observations : Cadastre.gouv.fr

Géoréférencement (Coordonnées Lambert) : Zone II X : 283 214 Y : 2351 625

Emprise du site (rayon en mètres) : 120 m

Circonstance de la découverte : Différences de teinte sur pois

Technique de repérage : Prospection aérienne

Informateur éventuel :

Description des vestiges : Vue partielle d'un enclos quadrangulaire (90 x 50 m) avec un petit appendice rectangulaire adossé à l'est (environ 20 x 14 m). On note surtout un parcellaire associé et une voie matérialisée par des fossés parallèles visibles sur une centaine de mètres au nord. Le parcellaire reconnu à l'est semble se superposer à des linéaments curvilignes.

Probable exploitation d'époque gallo-romaine.

Éléments de datation : Aucun : il n'y a pas eu de contrôles au sol.

Lieu de conservation du mobilier :

Bibliographie :

Documentation jointe à la déclaration : Extrait cadastral et cliché du 25 juin 2010

Département :
ILLE ET VILAINE

Commune :
SAINTE-GENEVES-DES-BOIS

Section : D
N° : 000 D 04

Échelle d'origine : 1/2000
Échelle d'édition : 1/2000

Date d'édition : 08/11/2010
(heure locale de Paris)

Coordonnées en projection : RGF93CC48

© 2010 Ministère du budget, des comptes
publics et de la réforme de l'État

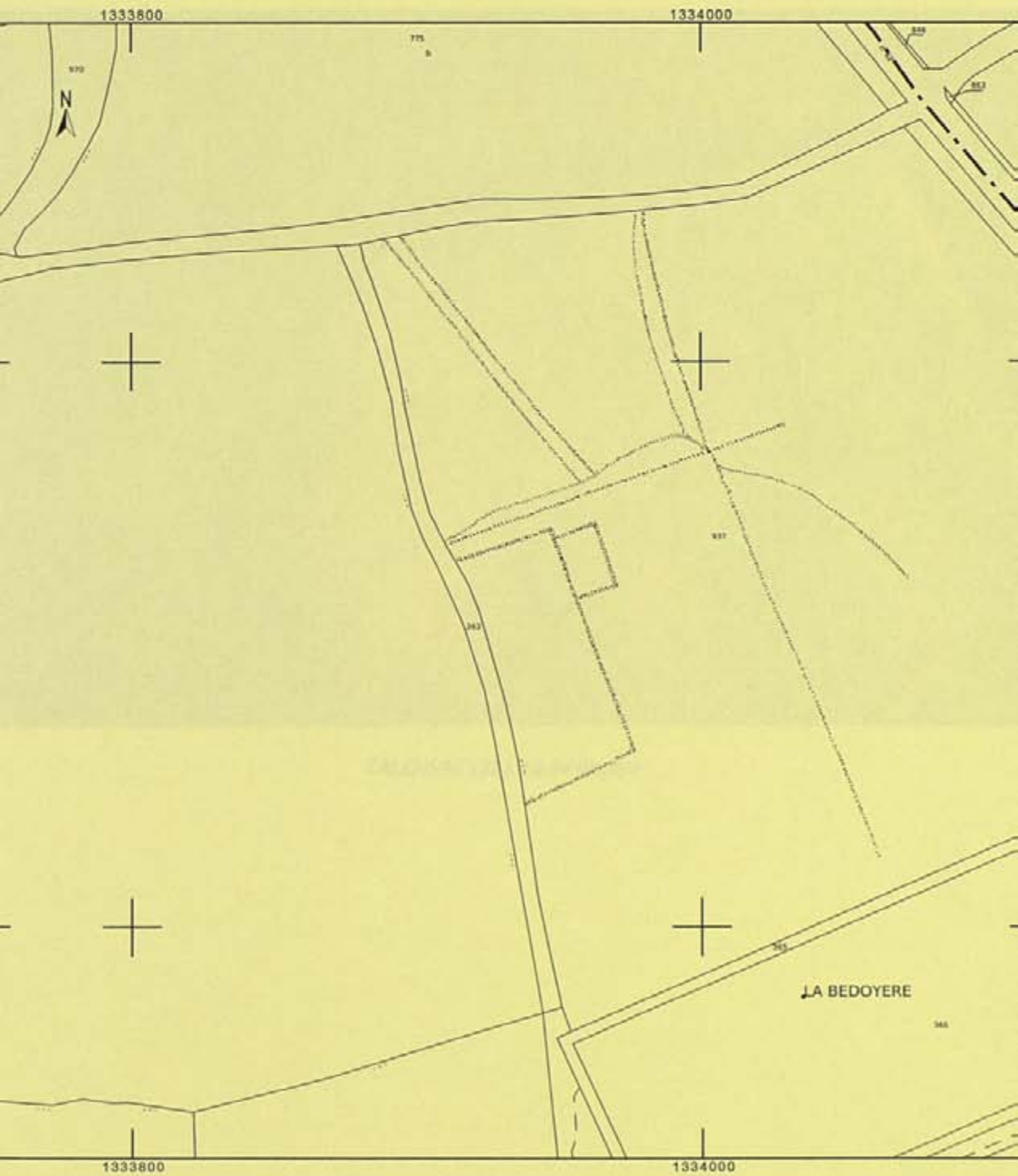
DIRECTION GÉNÉRALE DES FINANCES PUBLIQUES

EXTRAIT DU PLAN CADASTRAL INFORMATISÉ

Le plan visualisé sur cet extrait est géré
par le centre des impôts foncier suivant
le cadastre de
RENNES (Pôle Topographie et Gestion
Cadastrale)
Accueil 2, boulevard Magenta 35023
35023 RENNES CEDEX 9
tél. 02.99.29.37.55 -fax 02.99.29.37.85
plgc.350.rennes@dgfip.finances.gouv.fr

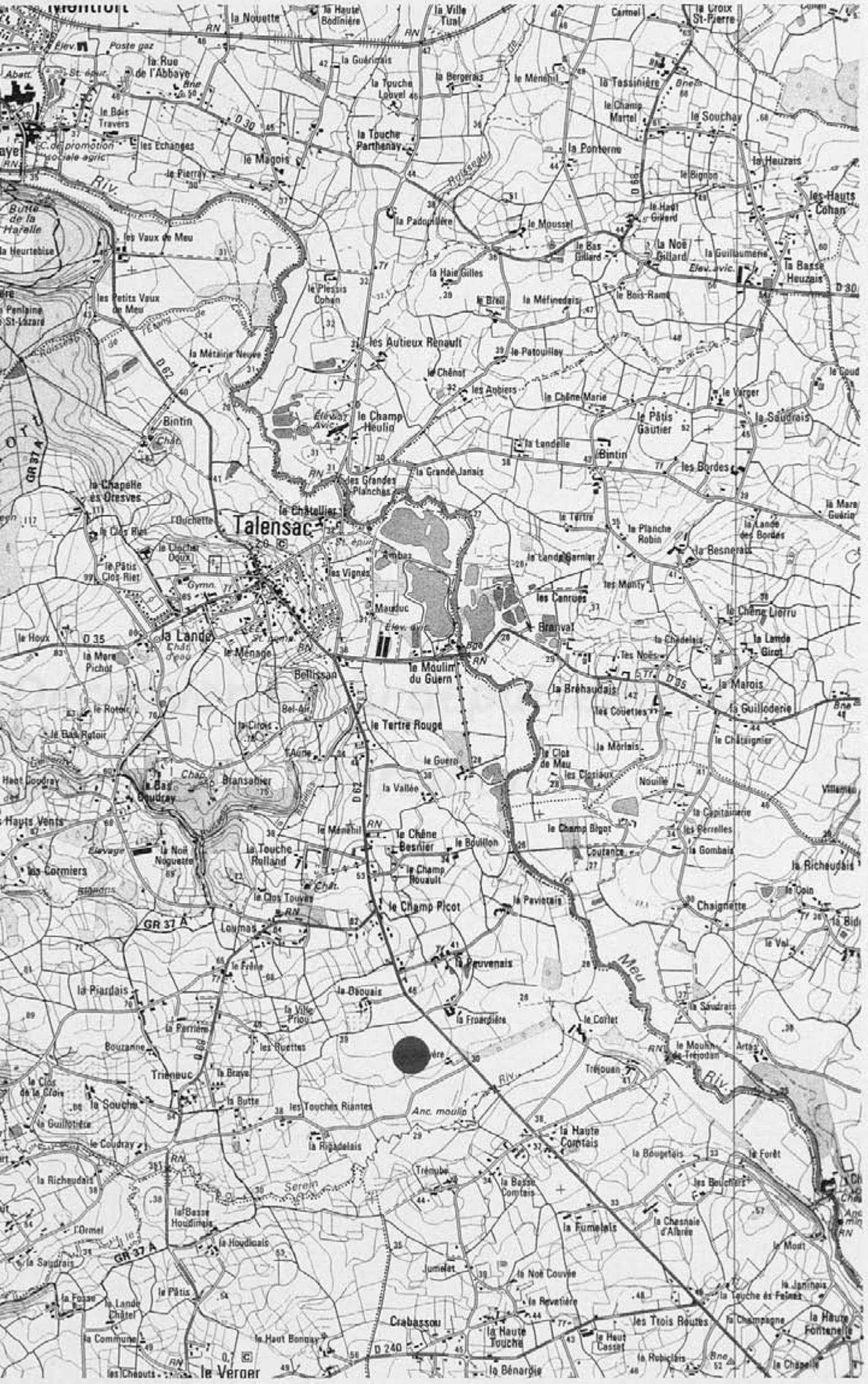
Cet extrait de plan vous est délivré par

cadastre.gouv.fr





TALENSAC (35). La Bédoyère



Découvertes du département du Morbihan

DECLARATION DE DECOUVERTE ARCHEOLOGIQUE ANNEE 2010

PROSPECTION-INVENTAIRE Maurice GAUTIER

Numérotation de la fiche :

première mention : X **Données complémentaires :** **Année première mention :**

Département : Morbihan **Commune :** Brignac

Lieu-dit (de l'I.G.N) : Couëtfero

Nom du site (éventuel) : Les Champs de Couëtfero

Références cadastrales : ZI, parcelles 13 et 15

Observations : Cadastre.gouv.fr

Géoréférencement (Coordonnées Lambert) : Zone II X : 248 026 Y : 2355 184

Emprise du site (rayon en mètres) : 100 m

Circonstance de la découverte : Différences de teinte sur pois

Technique de repérage : Prospection aérienne

Informateur éventuel :

Description des vestiges : Ensemble d'enclos accolés de forme trapézoïdale. 3 espaces sont ainsi bien délimités et l'enclos sud possède une entrée orientée au nord-ouest. Des limites agraires associées sont visibles sur plusieurs centaines de mètres, notamment au sud.

La datation de cet ensemble fossoyé reste incertaine.

Éléments de datation : Aucun

Lieu de conservation du mobilier :

Bibliographie :

Documentation jointe à la déclaration : Extrait cadastral et cliché du 4 juillet 2010

Département :
MORBIHAN

Commune :
GNAC

Section : ZI
N° : 000 ZI 01

Échelle d'origine : 1/2000
Échelle d'édition : 1/2000

Date d'édition : 27/09/2010
(heure locale de Paris)

Coordonnées en projection : RGF93CC48

© 2010 Ministère du budget, des comptes
publics et de la réforme de l'État

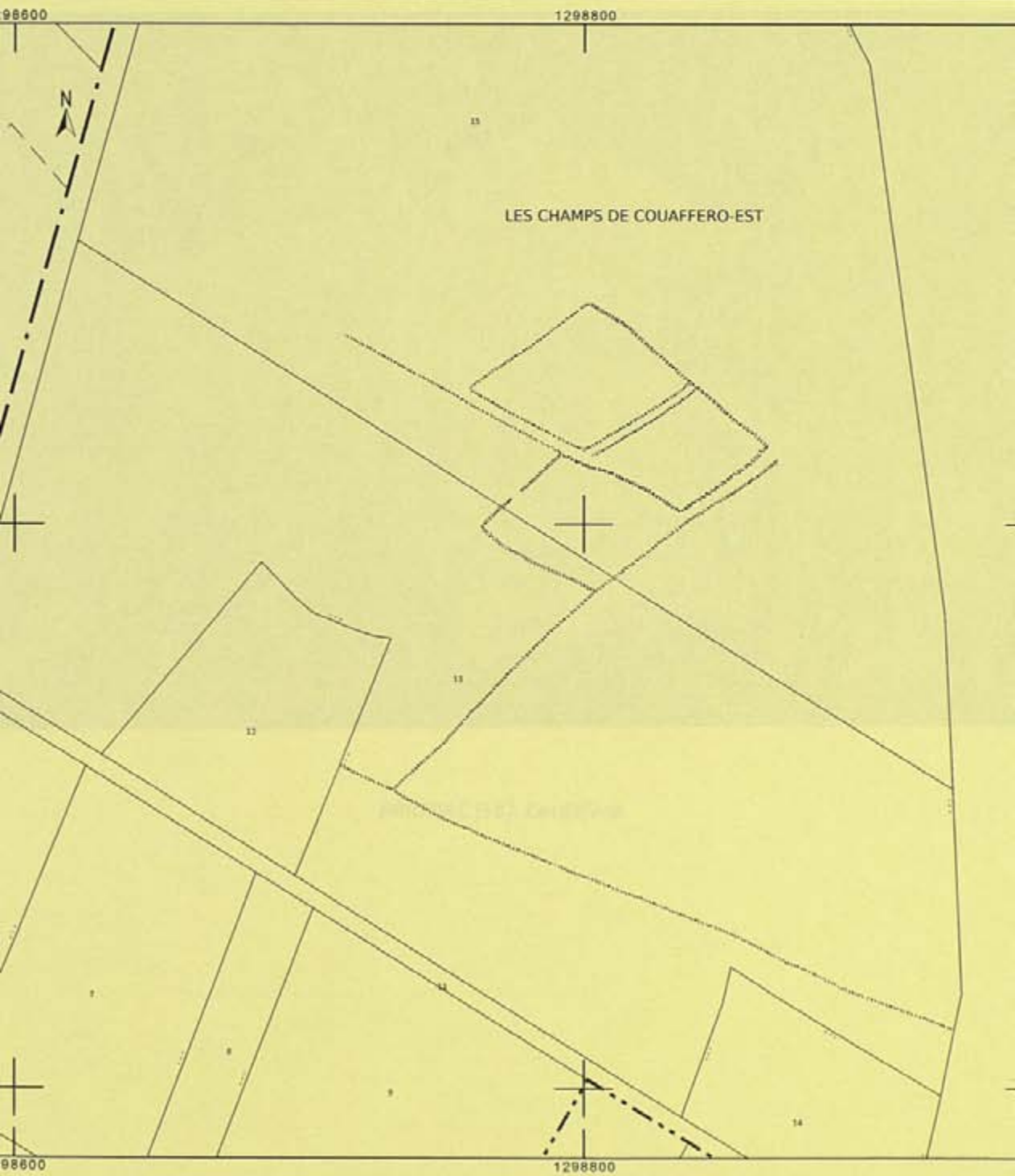
DIRECTION GÉNÉRALE DES FINANCES PUBLIQUES

EXTRAIT DU PLAN CADASTRAL INFORMATISÉ

Le plan visualisé sur cet extrait est géré
par le centre des impôts foncier suivant
PLOERMEL
23 Rue du 6 mai 1945 B.P 274 56802
56802 PLOERMEL CEDEX
Tél. 02 97 74 01 44 -fax 02 97 74 37 77

Cet extrait de plan vous est délivré par

cadastre.gouv.fr





BRIGNAC (56), Couëtfero



DECLARATION DE DECOUVERTE ARCHEOLOGIQUE ANNEE 2010

PROSPECTION-INVENTAIRE Maurice GAUTIER

Numérotation de la fiche :

Première mention : X Données complémentaires : Année première mention :

Département : Morbihan

Commune : Carentoir

Lieu-dit (de l'I.G.N) : La Hardouinais

Nom du site (éventuel) : Idem

Références cadastrales : Section YL, parcelles 10, 597, 560, 563, 577, 603

Observations : Cadastre.gouv.fr

Géoréférencement (Coordonnées Lambert) : Zone II X : 266 108 Y : 2321 941

Emprise du site (rayon en mètres) : 150 m

Circonstance de la découverte : Différences de teinte sur pois

Technique de repérage : Prospection aérienne

Informateur éventuel :

Description des vestiges : Vaste enclos de forme ovale ceinturé par trois fossés concentriques vus partiellement (120 x 90 m). Une fosse est visible au centre. Au sud-ouest, on reconnaît une bande large de 20 mètres et limitée par de petits fossés sur lesquels viennent se connecter de probables limites agraires fossoyées. Le site est en partie détruit par la déviation de Carentoir.

Probable habitat de la fin de l'âge du Fer.

Éléments de datation : Il n'y a pas eu de contrôles au sol.

Lieu de conservation du mobilier :

Bibliographie :

Documentation jointe à la déclaration : Extrait cadastral et cliché du 17 juin 2010

Département :
MORBIHAN

Municipalité :
LENTOIR

Section : YL
Parcelle : 000 YL 01

Échelle d'origine : 1/2000
Échelle d'édition : 1/2000

Date d'édition : 03/10/2010
(au horaire de Paris)

Coordonnées en projection : RGF93CC48

© 2010 Ministère du budget, des comptes
publics et de la réforme de l'État

DIRECTION GÉNÉRALE DES FINANCES PUBLIQUES

EXTRAIT DU PLAN CADASTRAL INFORMATISÉ

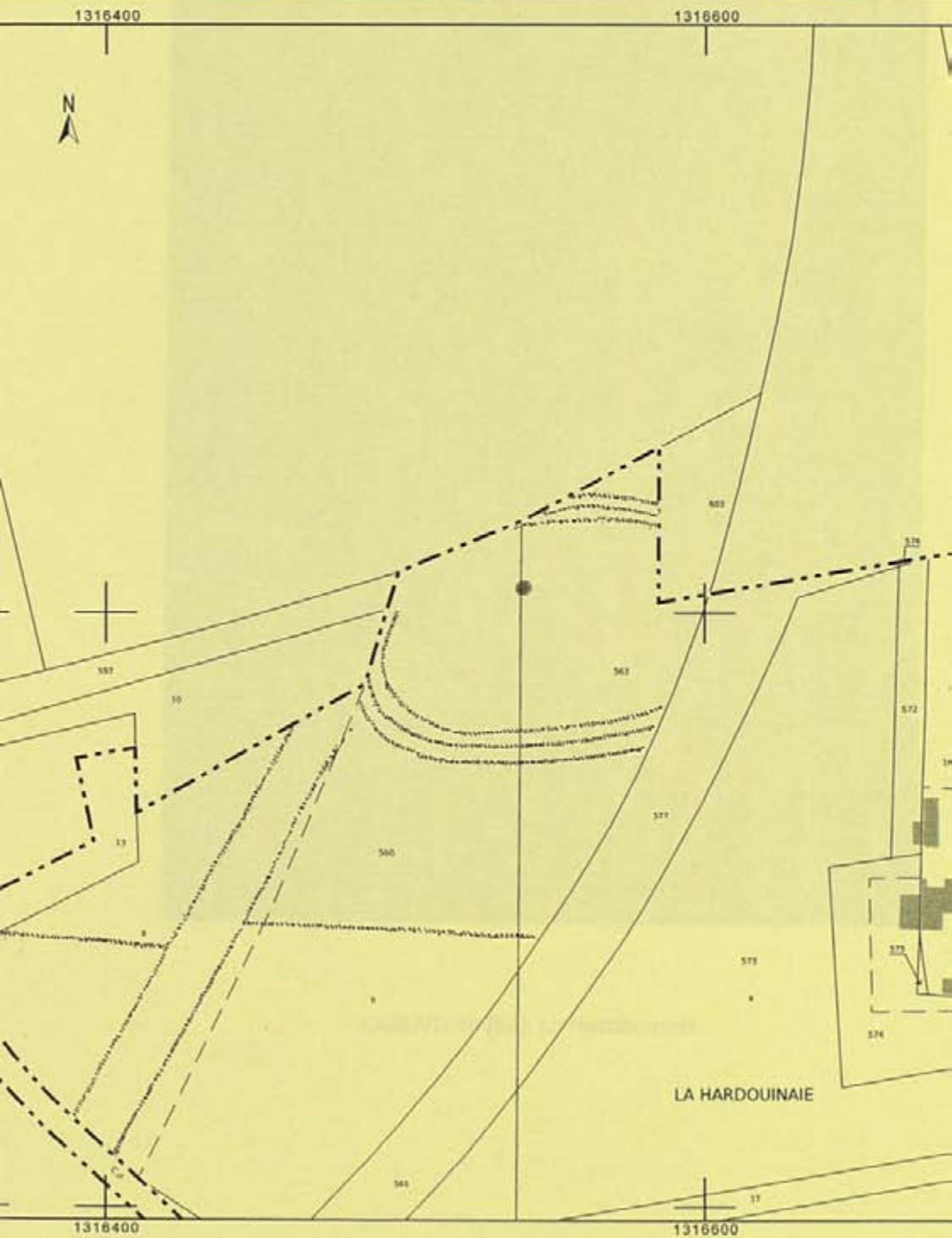
Le plan visualisé sur
ce site est par le centre des im-
matriculations
PLOERMEL
23 Rue du 8 mai 1945
56802 PLOERMEL
Tél. 02 97 74 01 44 -

Cet extrait de plan v

cadast

1316400


1316600



LA HARDOUINAIE

1316400

1316600



CARENTOIR (56). La Hardouinais

ment :
HAN
ne :
TOIR

DIRECTION GÉNÉRALE DES FINANCES PUBLIQUES
EXTRAIT DU PLAN CADASTRAL INFORMATISÉ

Le plan visualisé sur cet extrait est gé
par le centre des impôts foncier sulvan
PLOERMEL
23 Rue du 8 mai 1945 B.P 274 56802
56802 PLOERMEL CEDEX
tél. 02 97 74 01 44 -fax 02 97 74 37 75

: ZP
000 ZP 01
d'origine : 1/2000
d'édition : 1/2000
dition : 20/10/2010
(horaire de Paris)
nées en projection : RGF93CC48
Ministère du budget, des comptes
et de la réforme de l'État

Cet extrait de plan vous est délivré pa

cadastre.gouv.fr





CARENTOIR (56). La Touche-ès-Huet



DECLARATION DE DECOUVERTE ARCHEOLOGIQUE ANNEE 2010

PROSPECTION-INVENTAIRE Maurice GAUTIER

Numérotation de la fiche :

première mention : **Données complémentaires :** X **Année première mention :** 2004

Département : Morbihan

Commune : Carentoir

Lieu-dit (de l'I.G.N) : La Tourelle

Nom du site (éventuel) : Le Val

Références cadastrales : Section YA, parcelle 134b

Observations : Cadastre.gouv.fr

Géoréférencement (Coordonnées Lambert) : Zone II X : 268 737 Y : 2322 376

Emprise du site (rayon en mètres) : 70 m

Circonstance de la découverte : Micro-reliefs sur maïs

Technique de repérage : Prospection aérienne

Informateur éventuel :

Description des vestiges : Ensemble d'enclos accolés et partiellement superposés se succédant d'ouest en est. La structure la plus occidentale est circulaire à larges fossés (Diamètre environ 40 m). A l'est viennent s'accoler deux enclos à fossés curvilignes avec entrées axiales bien marquées par l'élargissement significatif des fossés. La datation d'un tel ensemble demeure incertaine bien qu'on soit tenté de faire des rapprochements avec un site médiéval de type motte et basse-cour remanié.

La vue aérienne de 2010 permet de préciser le plan des faits fossoyés.

Éléments de datation : Il n'y a pas eu de contrôles au sol.

Lieu de conservation du mobilier :

Bibliographie : Gautier M., 2004 - Rapport de prospection-inventaire bassin occidental de la moyenne Vilaine et Centre Bretagne, SRA, Rennes.

Documentation jointe à la déclaration : Extrait cadastral et cliché du cliché du 4 septembre 2010





CARENTOIR (56). La Tourelle

DECLARATION DE DECOUVERTE ARCHEOLOGIQUE ANNEE 2010

PROSPECTION-INVENTAIRE Maurice GAUTIER

Numérotation de la fiche :

première mention X **Données complémentaires :** **Année première mention :**

Département : Morbihan

Commune : Guer

Lieu-dit (de l'I.G.N) : L'Abbaye Jarnot

Lieu du site (éventuel) : Dépendances de l'Abbaye

Références cadastrales : Section YC, parcelles 295b, 292 et 335

Observations : Cadastre.gouv.fr

Géoréférencement (Coordonnées Lambert) : Zone II X : 266 877 Y : 2336 533

Emprise du site (rayon en mètres) : 50 m

Circonstance de la découverte : Micro-reliefs sur maïs

Technique de repérage : Prospection aérienne

Informateur éventuel :

Description des vestiges : Vue partielle d'un enclos rectangulaire (Environ 80 x 60 m), en partie « détruit » par un cotissement.

Possible habitat laténien.

Éléments de datation : Aucun

Lieu de conservation du mobilier :

Bibliographie :

Documentation jointe à la déclaration : Extrait cadastral et cliché du 5 septembre 2010

Partement :
RBIHAN
Commune :
ER

DIRECTION GÉNÉRALE DES FINANCES PUBLIQUES

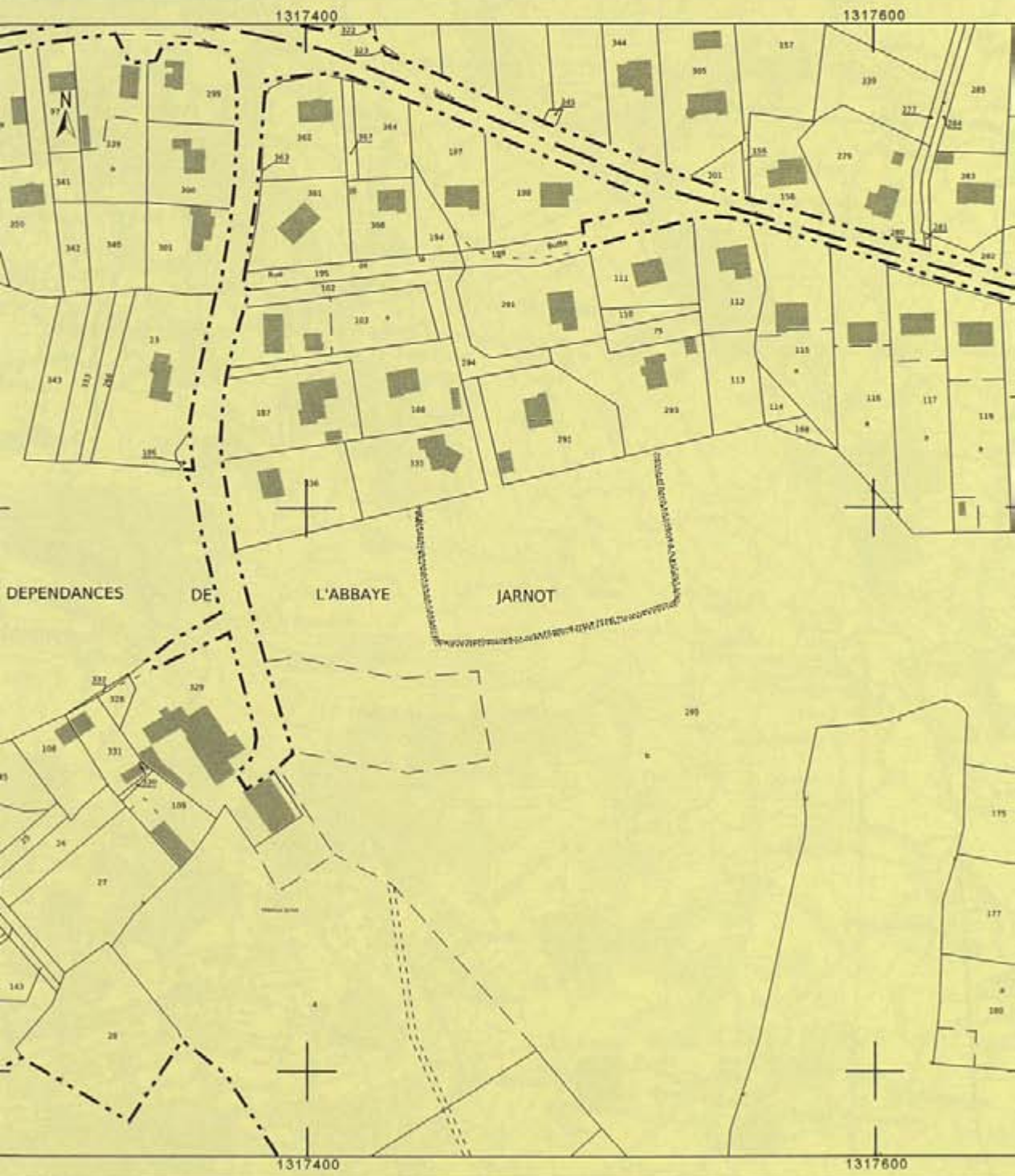
EXTRAIT DU PLAN CADASTRAL INFORMATISÉ

Le plan visualisé sur cet extrait est géré
par le centre des impôts foncier suivant
PLOERMEL
23 Rue du 8 mai 1945 B.P 274 56802
56802 PLOERMEL CEDEX
tél. 02 97 74 01 44 -fax 02 97 74 37 75

ion : YC
lle : 000 YC 01
elle d'origine : 1/2000
elle d'édition : 1/2000
d'édition : 01/10/2010
(eau horaire de Paris)
rdonnées en projection : RGF93CC48
10 Ministère du budget, des comptes
lcs et de la réforme de l'État

Cet extrait de plan vous est délivré par

cadastre.gouv.fr





GUER (56). L'Abbaye-Jarnot

DECLARATION DE DECOUVERTE ARCHEOLOGIQUE ANNEE 2010

PROSPECTION-INVENTAIRE Maurice GAUTIER

Numérotation de la fiche :

Première mention : X **Données complémentaires :** **Année première mention :**

Département : Morbihan

Commune : Guilliers

Lieu-dit (de l'I.G.N) : Kernoul

Nom du site (éventuel) : Les Toines

Références cadastrales : Section ZA, parcelles 53 à 56

Observations : Cadastre.gouv.fr

Géoréférencement (Coordonnées Lambert) : Zone II X : 246 205 y : 2347 126

Emprise du site (rayon en mètres) : 60 m

Circonstance de la découverte : Différences de teinte sur pois

Technique de repérage : Prospection aérienne

Informateur éventuel :

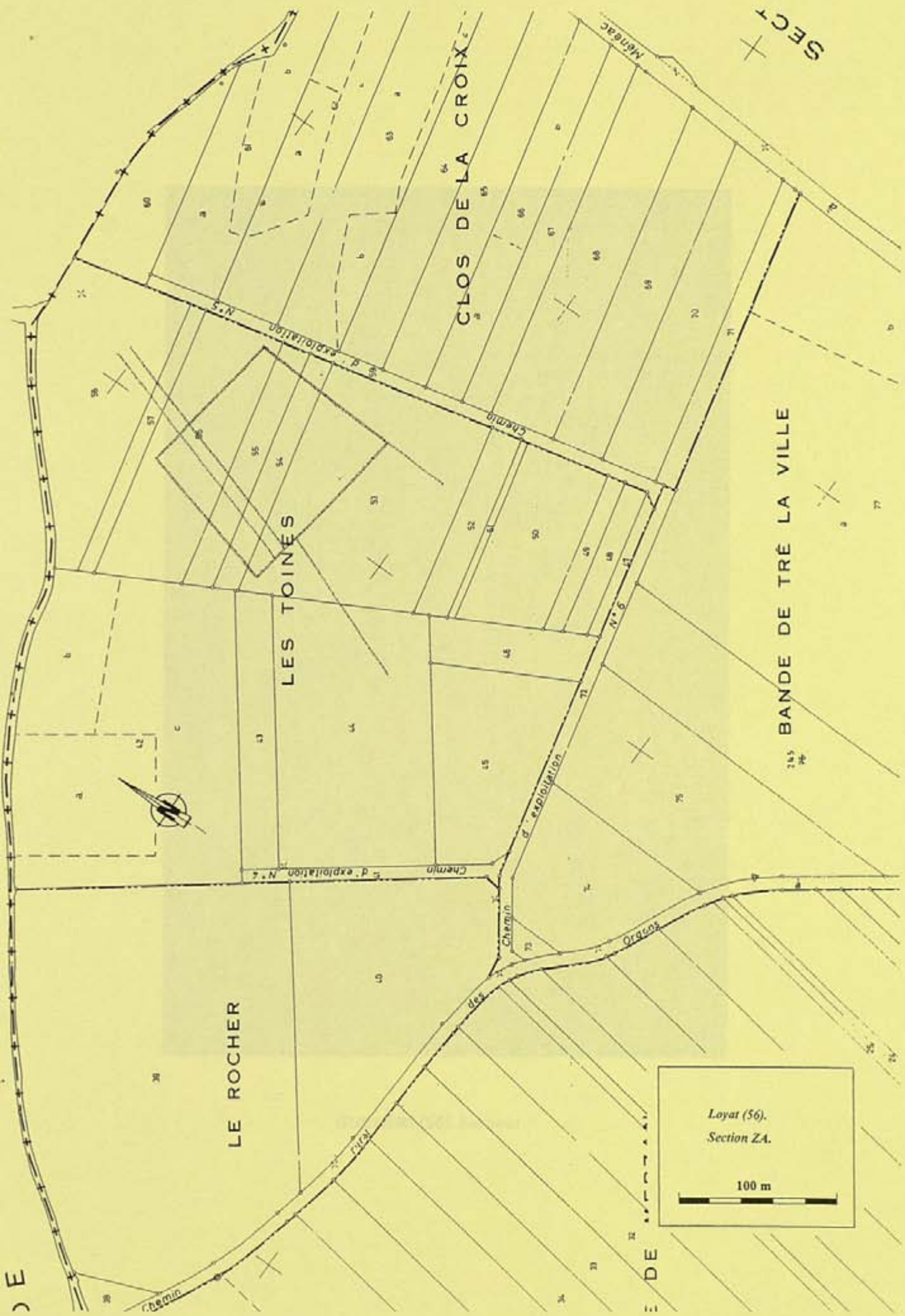
Description des vestiges : Vaste enclos de forme trapézoïdale (80 x 70 m) avec probables limites agraires associées. La structure semble également recoupée par deux fossés parallèles visibles sur 150 m. Probable habitat d'époque gallo-romaine. Gisement de tegulae de faible densité au sol.

Éléments de datation : Fragments très érodés de tegulae et d'imbrices

Lieu de conservation du mobilier : Chez l'auteur

Bibliographie :

Documentation jointe à la déclaration : extrait cadastral et cliché du 27 juin 2010



Loyal (56).
Section ZA.

100 m



GUILLIERS (56). Kernoul

DECLARATION DE DECOUVERTE ARCHEOLOGIQUE ANNEE 2010

PROSPECTION-INVENTAIRE Maurice GAUTIER

Numérotation de la fiche :

Première mention : Données complémentaires : X Année première mention : 1995

Département : Morbihan

Commune : Guilliers

Lieu-dit (de l'I.G.N) : Riolo

Nom du site (éventuel) : Les Longraies

Références cadastrales : Section YL, parcelles 18, 20, 148

Observations : Cadastre.gouv.fr

Géoréférencement (Coordonnées Lambert) : Zone II X : 242 780 Y : 2351 539

Emprise du site (rayon en mètres) : 250 m

Circonstance de la découverte : Différences de teinte sur céréales

Technique de repérage : Prospection aérienne

Informateur éventuel :

Description des vestiges : Enclos et parcellaire associés visibles sur près de 25 hectares. On reconnaît un petit enclos d'habitat de forme trapézoïdale ceinturé par deux fossés concentriques (50 X 45 m). Une entrée est aménagée au sud. Un parcellaire construit, semble-t-il, sur une trame quadrillée s'appuie sur ce petit enclos. Les linéaments repérés sont d'orientation nord-sud et est-ouest. Une deuxième enclos quadrangulaire, situé à 50 m au nord du précédent, s'appuie sur l'un des longs fossés nord-sud du parcellaire. Un chemin bordé par des fossés parallèles est visible à l'est : il semble desservir une parcelle. Le parcellaire identifié dans « cette fenêtre favorable » avec ses grandes unités quadrangulaires est probablement de l'âge du Fer mais les recoupements reconnus sur certains faits fossoyés montrent, à l'évidence, des remaniements, notamment à l'époque gallo-romaine. On notera, encore une fois, la discordance entre ces parcellaires anciens et le dessin du bocage enregistré sur le cadastre napoléonien.

Éléments de datation : Aucun

Lieu de conservation du mobilier :

Bibliographie : Galliou P., 2010 – Carte Archéologique de la Gaule, Le Finistère, Inscriptions et Belles Lettres, p.149

Documentation jointe à la déclaration : Extrait cadastral et cliché du 10 juillet 2010

Département :
MORBIHAN
Commune :
LILLIERS

DIRECTION GÉNÉRALE DES FINANCES PUBLIQUES

EXTRAIT DU PLAN CADASTRAL INFORMATISÉ

Le plan visualisé sur cet extrait est géré par le centre des impôts foncier suivant :
PLOERMEL
23 Rue du 8 mai 1945 B.P 274 56802
56802 PLOERMEL CEDEX
tél. 02 97 74 01 44 -fax 02 97 74 37 7

Code : YL
N° : 000 YL 01
Echelle d'origine : 1/2000
Echelle d'édition : 1/2000
Date d'édition : 11/10/2010
(au heure de Paris)
Coordonnées en projection : RGF93CC48
© 2010 Ministère du budget, des comptes
publics et de la réforme de l'État

Cet extrait de plan vous est délivré par

cadastre.gouv.fr





GUILLIERS (56). Riolo

DECLARATION DE DECOUVERTE ARCHEOLOGIQUE ANNEE 2010

PROSPECTION-INVENTAIRE Maurice GAUTIER

Numérotation de la fiche :

Première mention : X Données complémentaires : Année première mention :

Département : Morbihan

Commune : Guilliers

Lieu-dit (de l'I.G.N) : Le Tertre

Nom du site (éventuel) : Les Clotûres

Références cadastrales : ZE, parcelles 174 à 177

Observations : Cadastre.gouv.fr

Géoréférencement (Coordonnées Lambert) : Zone II X : 244 745 Y : 2350 613

Emprise du site (rayon en mètres) : 150 m

Circonstance de la découverte : Différences de teinte sur céréales

Technique de repérage : Prospection aérienne

Informateur éventuel :

Description des vestiges : Groupement d'enclos couvrant une superficie de 4 hectares. Au sud, on reconnaît un ensemble de structures fossoyées emboîtées de forme rectangulaire (140 x 80 m) en partie masqué par un chemin rural. Au nord, on voit un enclos rectangulaire (80 x 30 m) avec une entrée aménagée à l'ouest. Une portion de chemin sinueux est visible immédiatement à l'ouest. Des limites agraires associées sont également reconnues et elles se superposent à l'enclos nord.

L'hypothèse de phasages chronologiques sur ce site est tout à fait plausible : possibles occupations protohistorique et antique.

Éléments de datation : Aucun : il n'y a pas eu de contrôles au sol.

Lieu de conservation du mobilier :

Bibliographie :

Documentation jointe à la déclaration : Extrait cadastral et cliché du 27 juin 2010

Département :
MORBIHAN

Municipalité :
MELLIERS

Section : ZE
Parcelle : 000 ZE 01

Échelle d'origine : 1/2000
Échelle d'édition : 1/2000

Date d'édition : 02/10/2010
(au horaire de Paris)

Coordonnées en projection : RGF93CC48

© 2010 Ministère du budget, des comptes
publics et de la réforme de l'État

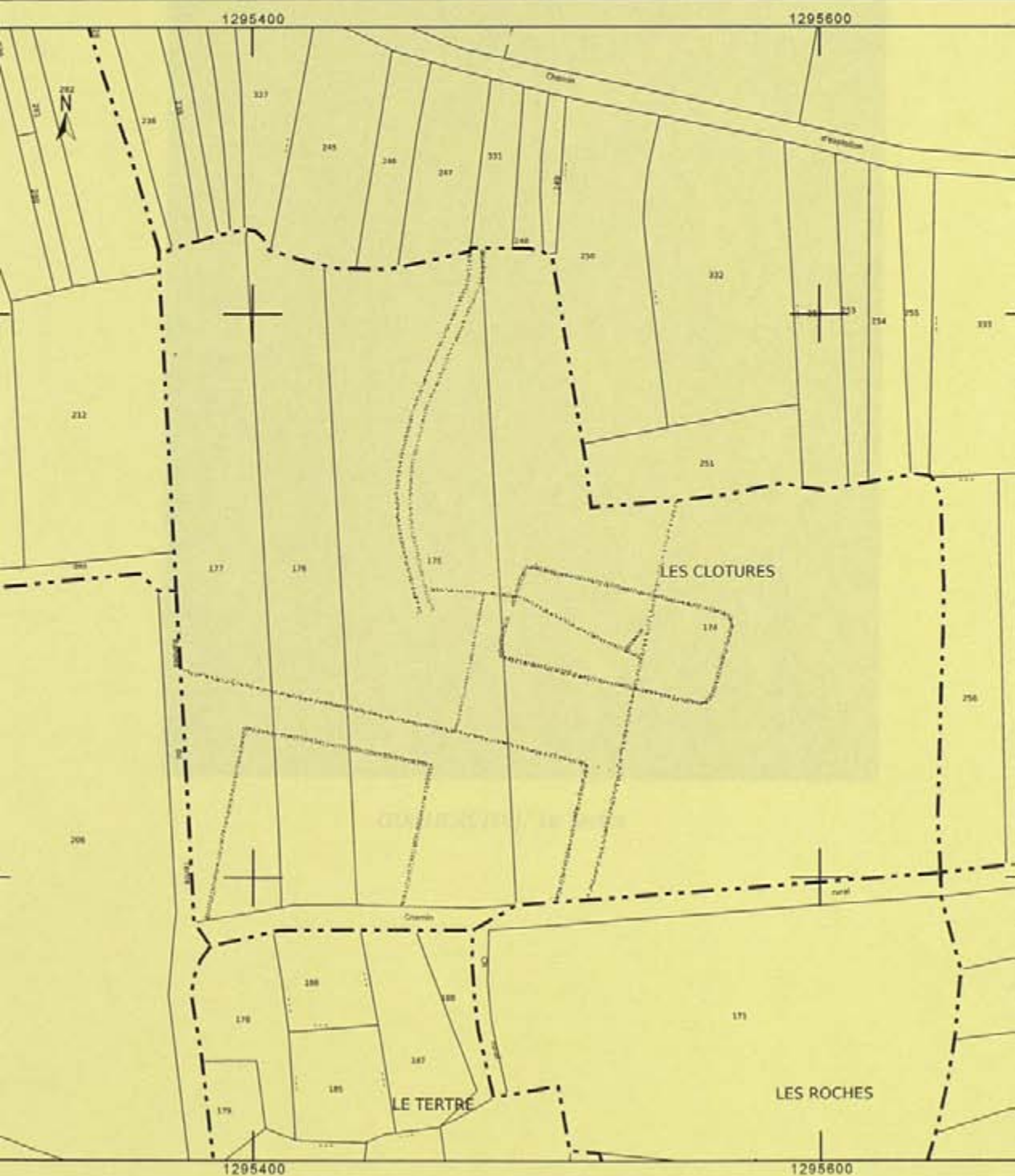
DIRECTION GÉNÉRALE DES FINANCES PUBLIQUES

EXTRAIT DU PLAN CADASTRAL INFORMATISÉ

Le plan visualisé sur cet extrait est géométrique
par le centre des impôts foncier suivants :
PLOERMEL
23 Rue du 8 mai 1945 B.P 274 56802
56802 PLOERMEL CEDEX
tél. 02 97 74 01 44 -fax 02 97 74 37 75

Cet extrait de plan vous est délivré par :

cadastre.gouv.fr





GUILLIERS (56). Le Tertre



Guilliers

le Boux

les Gaubus
 les Champs Nestay
 la Ville Autheu
 la Lande Brulée
 le Bourg Neuf
 les Escotais
 la Vieuville
 le Clos du Bourg Neuf
 le Murtay
 Guilliers
 les Pommierais
 la Lande d'If
 les Toinnes
 les Closés Blancches
 le Boux
 les Organs
 les Landais
 la Marmazère
 Haut Gonan
 la Ville Augé
 le Troncho
 les Pommerais
 les Rabines
 la Vigne
 la Fontaine Villette
 la Radois
 le Soudrais
 le Bignon
 Kersamson
 la Grande Clôture
 la Pièce de la Grée
 le Bois Crénio
 la Grande Bande
 le Bois
 Crénio
 Château de Loyer
 Keritoad
 le Pont Jean
 le Pont Mulet
 le Ponceau
 les Fontaines
 la Morais
 les Plèces
 Cantomeuc
 Keritson
 la Clais
 Kerbois
 la Vigne
 la Radois
 le Soudrais
 le Bignon
 Kersamson
 la Grande Clôture
 la Pièce de la Grée
 le Bois Crénio
 la Grande Bande
 le Bois
 Crénio
 Château de Loyer
 Keritoad

DECLARATION DE DECOUVERTE ARCHEOLOGIQUE ANNEE 2010

PROSPECTION-INVENTAIRE Maurice GAUTIER

Numérotation de la fiche :

Première mention X **Données complémentaires :** **Année première mention :**

Département : Morbihan

Commune : Mauron

Lieu-dit (de l'I.G.N) : Les Boulets

Nom du site (éventuel) : Le Pont Robert

Références cadastrales : XE, parcelles 71, 72, 73

Observations : Cadastre.gouv.fr

Géoréférencement (Coordonnées Lambert) : Zone II X : 253 282 Y : 2354 632

Emprise du site (rayon en mètres) : 50 m

Circonstance de la découverte : Différences de teinte sur céréales

Technique de repérage : Prospection aérienne

Informateur éventuel : Gilles Montgobert

Description des vestiges : Enclos de forme trapézoïdale (90 x 60 m) en partie masqué par un taillis.

Attribution chronologique incertaine.

Éléments de datation : Aucun

Lieu de conservation du mobilier :

Bibliographie :

Documentation jointe à la déclaration : Extrait cadastral et cliché du 27 juin 2010

Département :
MORBIHAN

Commune :
MORON

Section : XE
Parcelle : 000 XE 01

Échelle d'origine : 1/2000
Échelle d'édition : 1/2000

Date d'édition : 27/09/2010
(heure locale de Paris)

Données en projection : RGF93CC48

© 2010 Ministère du budget, des comptes
publics et de la réforme de l'État

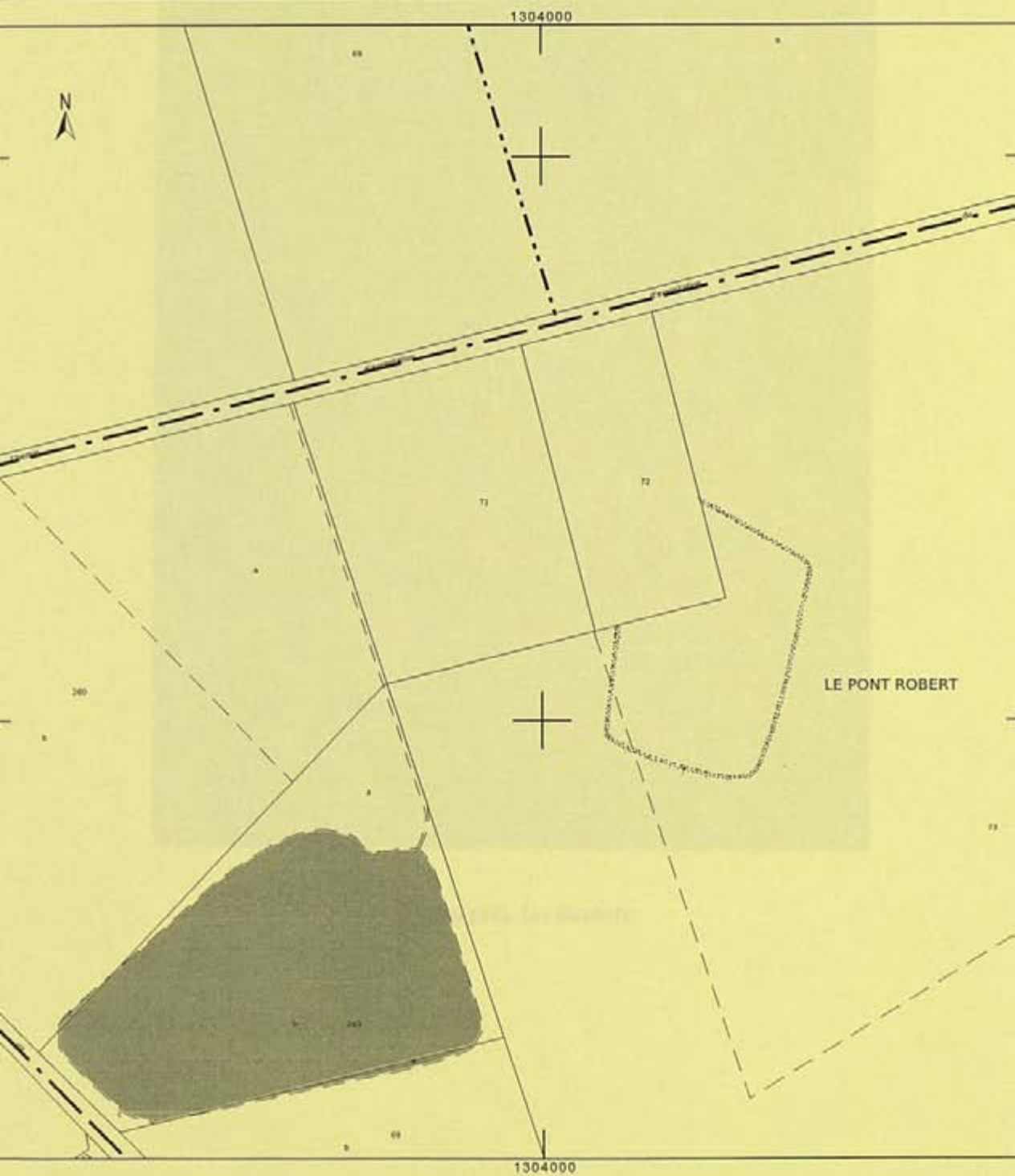
DIRECTION GÉNÉRALE DES FINANCES PUBLIQUES

EXTRAIT DU PLAN CADASTRAL INFORMATISÉ

Le plan visualisé sur cet extrait est géré
par le centre des impôts foncier suivant
PLOERMEL
23 Rue du 8 mai 1945 B.P 274 56802
56802 PLOERMEL CEDEX
tél. 02 97 74 01 44 -fax 02 97 74 37 75

Cet extrait de plan vous est délivré par

cadastre.gouv.fr





MAURON (56). Les Boulets

DECLARATION DE DECOUVERTE ARCHEOLOGIQUE ANNEE 2010

PROSPECTION-INVENTAIRE Maurice GAUTIER

Numérotation de la fiche :

Première mention : X **Données complémentaires :** **Année première mention :**

Département : Morbihan

Commune : Mauron

Lieu-dit (de l'I.G.N) : Les Fossés

Nom du site (éventuel) : Les Fossés-Sud

Références cadastrales : Section ZM, parcelles 4, 6, 7.

Observations : Cadastre.gouv.fr

Géoréférencement (Coordonnées Lambert) : Zone II X : 254 500 Y : 2325 4919

Emprise du site (rayon en mètres) : 60 m

Circonstance de la découverte : Différences de teinte sur céréales

Technique de repérage : Prospection aérienne

Informateur éventuel : Gilles Montgobert

Description des vestiges : Enclos probablement quadrangulaire ceinturé par des fossés parallèles et concentrique (80 x 70 m). Le site est en partie recoupé par la voie « antique » Rennes-Quimper dont l'emprise est bien visible sur les clichés aériens. C'est ici un bel exemple de chronologie relative. Une hache polie en fibrolite a été trouvée arbitrairement sur le site (renseignement Gilles Montgobert).

Probable enclos d'habitat protohistorique.

Éléments de datation : Aucun : site contrôlé au sol par Gilles Montgobert

Lieu de conservation du mobilier :

Bibliographie :

Documentation jointe à la déclaration : Extrait cadastral et cliché du 27 juillet 2010

DIRECTION GÉNÉRALE DES FINANCES PUBLIQUES

EXTRAIT DU PLAN CADASTRAL INFORMATISÉ

Le plan visualisé sur cet extrait est géré
par le centre des impôts foncier suivant
PLOERMEL
23 Rue du 8 mai 1945 B.P 274 56802
56802 PLOERMEL CEDEX
tél. 02 97 74 01 44 -fax 02 97 74 37 78

Cet extrait de plan vous est délivré par

cadastre.gouv.fr

00
00
010
a)
tion : RGF93CC48
dget, des comptes
de l'État





MAURON (56). Les Fossés-Sud





Mauron

34 CT

DECLARATION DE DECOUVERTE ARCHEOLOGIQUE ANNEE 2010

PROSPECTION-INVENTAIRE Maurice GAUTIER

Numérotation de la fiche :

première mention : X **Données complémentaires :** **Année première mention :**

Département : Morbihan

Commune : Ménéac

Lieu-dit (de l'I.G.N) : Bégnon

Nom du site (éventuel) : Idem

Références cadastrales : Section ZI, parcelle 26

Observations : Cadastre.gouv.fr

Géoréférencement (Coordonnées Lambert) : Zone II X : 240 571 Y : 2359 751

Emprise du site (rayon en mètres) : 50 m

Circonstance de la découverte : Différences de teinte sur céréales

Technique de repérage : Dépouillement Geoportail

Informateur éventuel :

Description des vestiges : Enclos de forme trapézoïdale (75 x 60 m) sans entrée visible.

La datation de ce site reste incertaine.

Éléments de datation : Aucun

Lieu de conservation du mobilier :

Bibliographie :

Documentation jointe à la déclaration : Extrait cadastral et capture d'écran

Département :
MORBIHAN
Commune :
PÉAEC

DIRECTION GÉNÉRALE DES FINANCES PUBLIQUES

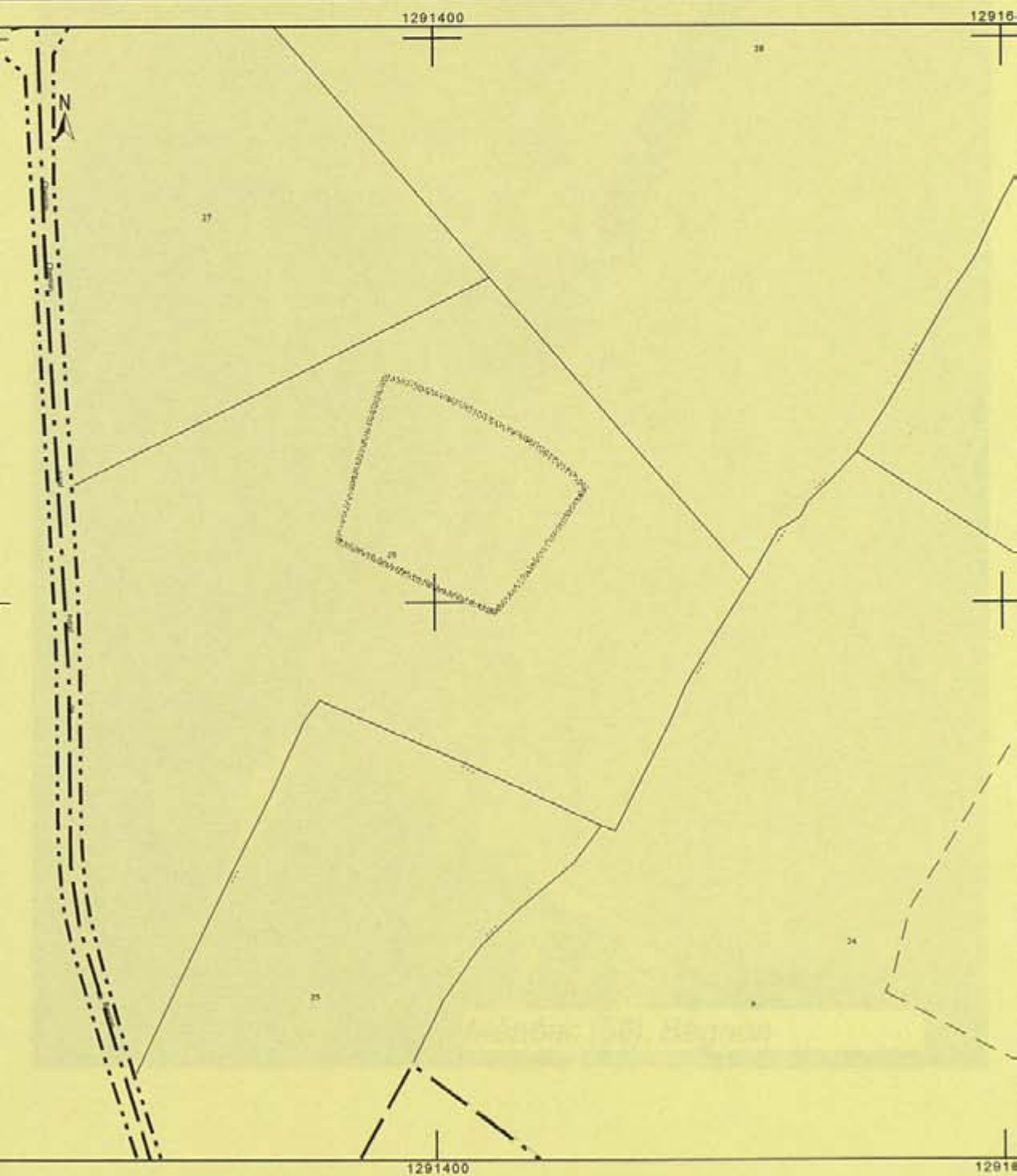
EXTRAIT DU PLAN CADASTRAL INFORMATISÉ


Le plan visualisé sur cet extrait est géré
par le centre des impôts foncier suivant
PLOERMEL
23 Rue du 8 mai 1945 B.P 274 56802
56802 PLOERMEL CEDEX
tél. 02 97 74 01 44 -fax 02 97 74 37 75

Section : ZI
Parcelle : 000 ZI 01
Echelle d'origine : 1/2000
Echelle d'édition : 1/2000
Date d'édition : 05/10/2010
(au horaire de Paris)
Système de coordonnées en projection : RGF93CC48
© 2010 Ministère du budget, des comptes
publics et de la réforme de l'État

Cet extrait de plan vous est délivré par

cadastre.gouv.fr





Ménéac (56). Bégnon



DECLARATION DE DECOUVERTE ARCHEOLOGIQUE ANNEE 2010

PROSPECTION-INVENTAIRE Maurice GAUTIER

Numérotation de la fiche :

Première mention : X **Données complémentaires :** **Année première mention :**

Département : Morbihan

Commune : Ménéac

Lieu-dit (de l'I.G.N) : L'Épine Fort

Nom du site (éventuel) : Les Champs Vallée

Références cadastrales : ZI, parcelles 46b et 48

Observations : Cadastre.gouv.fr

Géoréférencement (Coordonnées Lambert) : Zone II X : 241 193 Y : 2360 127

Emprise du site (rayon en mètres) : 45 m

Circonstance de la découverte : Différences de teinte sur céréales

Technique de repérage : Prospection aérienne

Informateur éventuel :

Description des vestiges : Vue partielle d'un petit enclos probablement quadrangulaire (60 x 50 m).

La datation de ce site reste incertaine.

Éléments de datation : Aucun

Lieu de conservation du mobilier :

Bibliographie :

Documentation jointe à la déclaration : extrait cadastral et cliché du 27 juin 2010

Département :
MORBIHAN
Commune :
LEZ-CHAMPS-VALLEE

DIRECTION GÉNÉRALE DES FINANCES PUBLIQUES

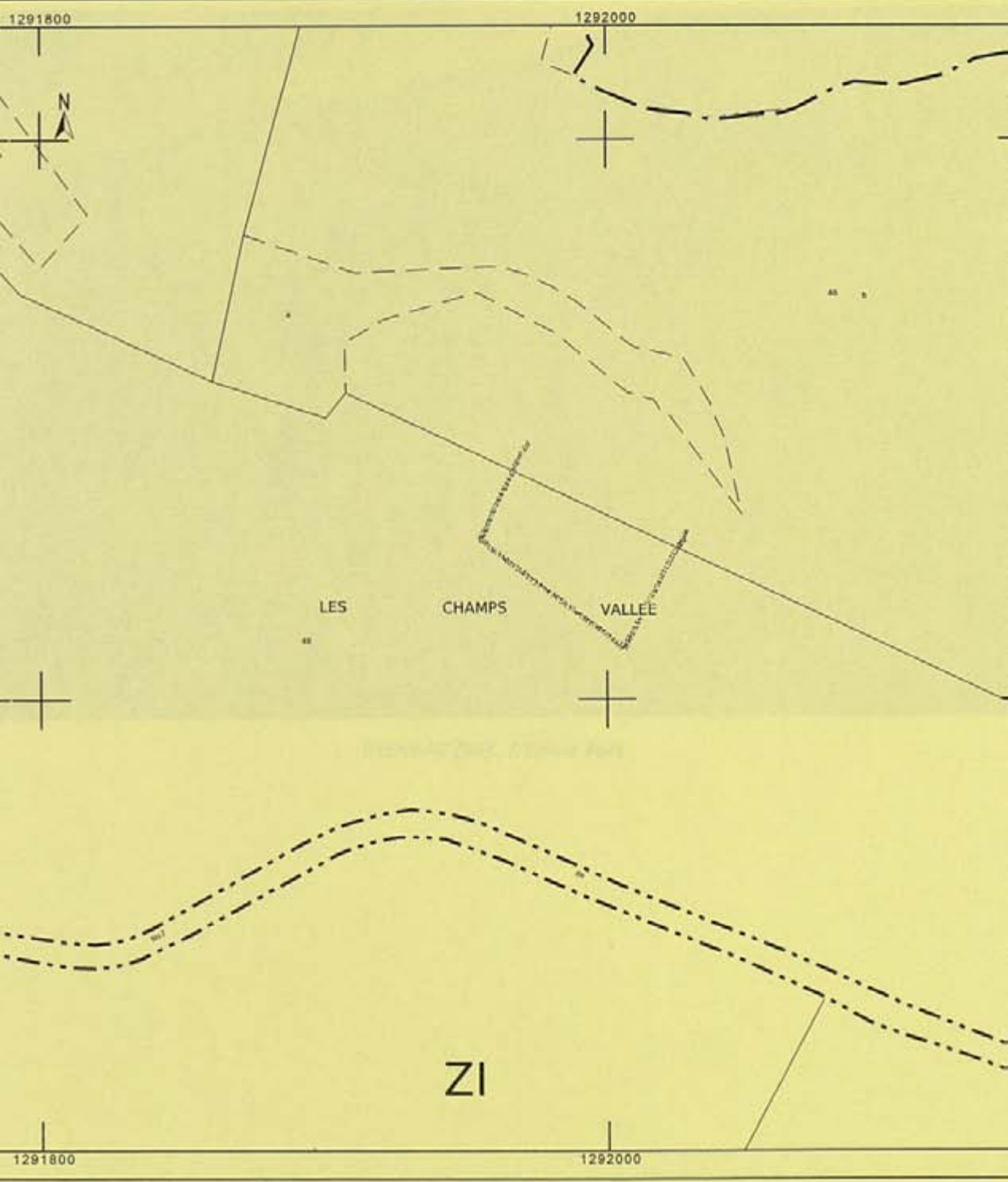
EXTRAIT DU PLAN CADASTRAL INFORMATISÉ

Le plan visualisé sur cet extrait est géré
par le centre des impôts foncier suivant
PLOERMEL
23 Rue du 8 mai 1945 B.P 274 56802
56802 PLOERMEL CEDEX
tél. 02 97 74 01 44 -fax 02 97 74 37 75

Zone : ZI
Code : 000 ZI 01
Echelle d'origine : 1/2000
Echelle d'édition : 1/2000
Date d'édition : 07/11/2010
(au horaire de Paris)
Système de coordonnées en projection : RGF93CC48
© 2010 Ministère du budget, des comptes
publics et de la réforme de l'État

Cet extrait de plan vous est délivré par

cadastre.gouv.fr





MENEAC (56). L'Epine Fort



DECLARATION DE DECOUVERTE ARCHEOLOGIQUE ANNEE 2010

PROSPECTION-INVENTAIRE Maurice GAUTIER

Numérotation de la fiche :

Première mention : X **Données complémentaires :** **Année première mention :**

Département : Morbihan

Commune : Ménéac

Lieu-dit (de l'I.G.N) : Kerbout

Nom du site (éventuel) : Le Grand Clos

Références cadastrales : Section ZM, parcelle 45

Observations : Cadastre.gouv.fr

Géoréférencement (Coordonnées Lambert) : Zone II X : 238 944 Y : 2361 304

Emprise du site (rayon en mètres) : 80 m

Circonstance de la découverte : Différences de teinte sur céréales

Technique de repérage : Dépouillement Geoportail

Informateur éventuel :

Description des vestiges : Ensemble fossoyé complexe comprenant un enclos de forme trapézoïdale (100 x 80 m) apparemment superposé à une structure quadrangulaire (60 x 40 m) vue partiellement. Une sorte d'avant-cour est visible à l'ouest avec deux entrées axiales successives. Le plan restitué évoque le site de la Ville-Jaudouin à Mohon.

Probable habitat laténien remanié.

Éléments de datation : Il n'y a pas eu de contrôles au sol

Lieu de conservation du mobilier :

Bibliographie :

Documentation jointe à la déclaration : Extrait cadastral et capture d'écran

Département :
Morbihan

Municipalité :
Ploermel

Commune : ZM
Code : 000 ZM 01

Échelle d'origine : 1/2000
Échelle d'édition : 1/2000

Date d'édition : 05/10/2010
(heure locale de Paris)

Données en projection : RGF83CC48

© 2010 Ministère du budget, des comptes
publics et de la réforme de l'État

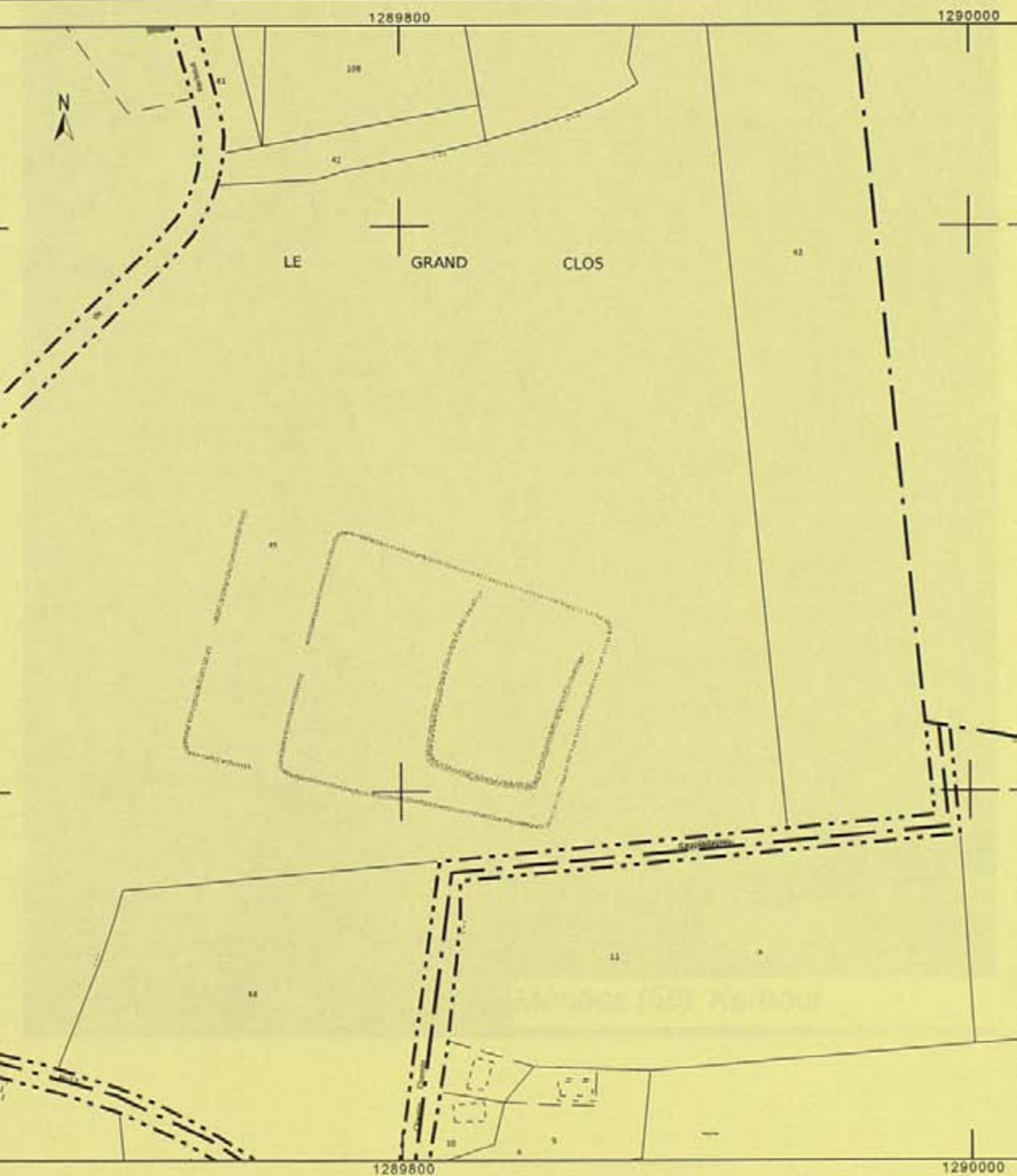
DIRECTION GÉNÉRALE DES FINANCES PUBLIQUES

EXTRAIT DU PLAN CADASTRAL INFORMATISÉ

Le plan visualisé sur cet extrait est géré
par le centre des impôts foncier suivant
PLOERMEL
23 Rue du 8 mai 1945 B.P 274 56802
56802 PLOERMEL CEDEX
tél. 02 97 74 01 44 -fax 02 97 74 37 75

Cet extrait de plan vous est délivré par

cadastre.gouv.fr





Ménéac (56). Kerbout

DECLARATION DE DECOUVERTE ARCHEOLOGIQUE ANNEE 2010

PROSPECTION-INVENTAIRE Maurice GAUTIER

Numérotation de la fiche :

première mention : X **Données complémentaires :** **Année première mention :**

Département : Morbihan

Commune : Ménéac

Lieu-dit (de l'I.G.N) : Kerdreux

Nom du site (éventuel) : Kerdreux

Références cadastrales : Section YW, parcelle 17

Observations : Cadastre.gouv.fr

Géoréférencement (Coordonnées Lambert) : Zone II X : 245 804 Y : 2359 185

Emprise du site (rayon en mètres) : 50 m

Circonstance de la découverte : Différences de teinte sur céréales

Technique de repérage : Prospection aérienne

Informateur éventuel :

Description des vestiges : Enclos de forme rectangulaire, aux angles arrondis (100 x 70 m). Une limite agraire bossuée de direction est-ouest est visible au sud. Au nord, on reconnaît un possible chemin d'accès, long d'environ 100 m.

Probable enclos d'habitat protohistorique.

Éléments de datation : Aucun

Lieu de conservation du mobilier :

Bibliographie :

Documentation jointe à la déclaration : Extrait cadastral et cliché du 27.06.2010

Département :
MORBIHAN
Commune :
PLOERMEL

DIRECTION GÉNÉRALE DES FINANCES PUBLIQUES

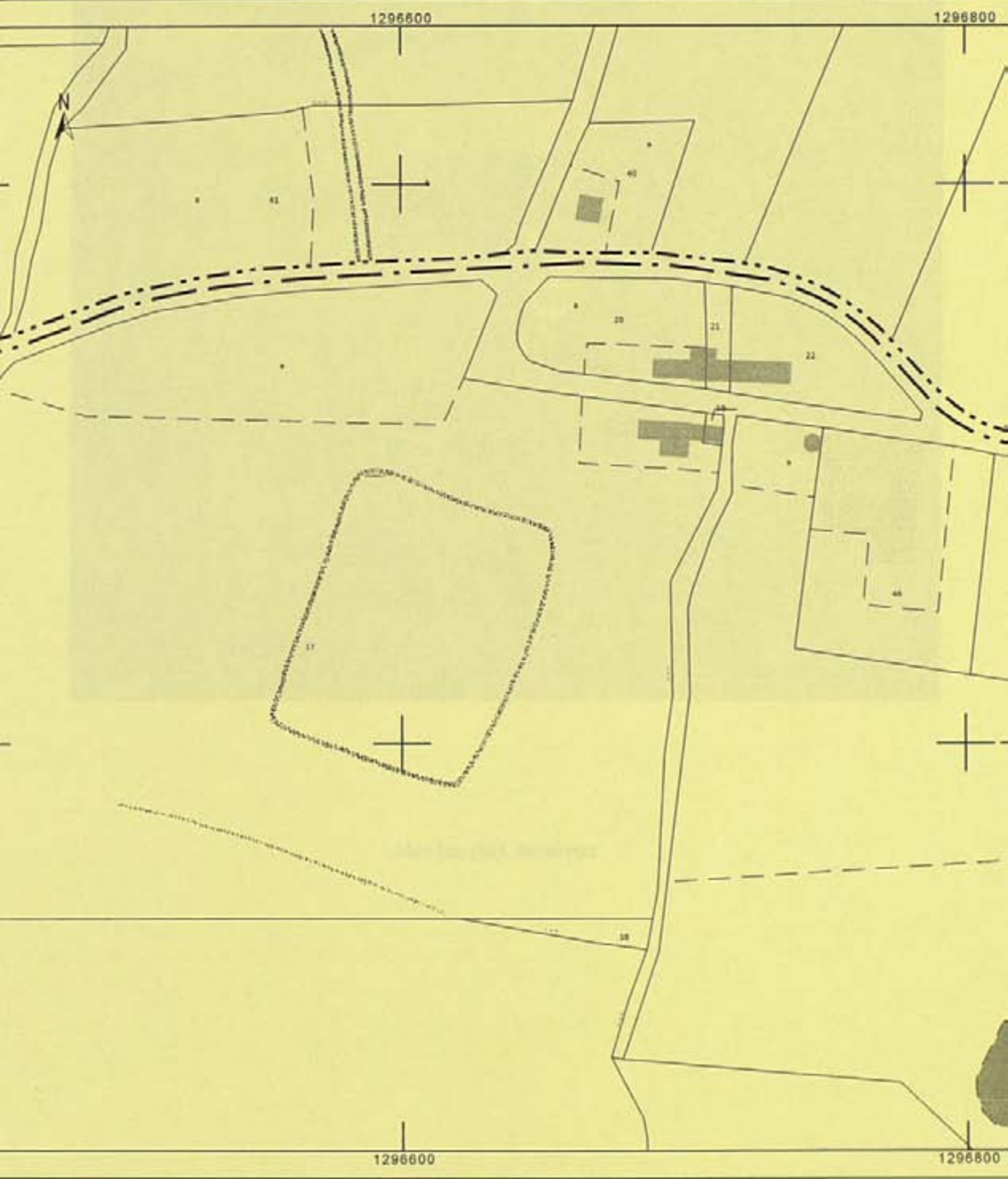
EXTRAIT DU PLAN CADASTRAL INFORMATISÉ

Le plan visualisé sur cet extrait est géré
par le centre des impôts foncier suivant
PLOERMEL
23 Rue du 8 mai 1945 B.P 274 56802
56802 PLOERMEL CEDEX
tél. 02 97 74 01 44 -fax 02 97 74 37 75

Code : YW
N° : 000 YW 01
Echelle d'origine : 1/2000
Echelle d'édition : 1/2000
Date d'édition : 06/12/2010
(heure locale de Paris)
Système de coordonnées en projection : RGF93CC48
© 2010 Ministère du budget, des comptes
publics et de la réforme de l'État

Cet extrait de plan vous est délivré par

cadastre.gouv.fr





Ménéac (56). Kerdreux

DECLARATION DE DECOUVERTE ARCHEOLOGIQUE ANNEE 2010

PROSPECTION-INVENTAIRE Maurice GAUTIER

Numérotation de la fiche :

première mention : X Données complémentaires : Année première mention :

Département : Morbihan

Commune : Ménéac

Lieu-dit (de l'I.G.N) : Landual

Nom du site (éventuel) : Idem

Références cadastrales : ZE, parcelles 16, 65, 50

Observations : Cadastre.gouv.fr

Géoréférencement (Coordonnées Lambert) : Zone II X : 241 318 Y : 2358 854

Emprise du site (rayon en mètres) : 80 m

Circonstance de la découverte : Différence de teinte sur céréales

Technique de repérage : Prospection aérienne

Informateur éventuel :

Description des vestiges : Vue partielle d'un enclos probablement de forme trapézoïdale, à larges fossés (110 x 100 m) avec une entrée aménagée à l'est. Sur ce dernier côté viennent s'accoler une structure rectangulaire environ 100 x 30 m) ainsi que des limites agraires fossoyées. Ces remaniements peuvent correspondre à différents phasages chronologiques.

Probables occupations âge du Fer et antique.

Éléments de datation : Il n'y a pas eu de contrôles au sol.

Lieu de conservation du mobilier :

Bibliographie :

Documentation jointe à la déclaration : Extrait cadastral et cliché du 27 juin 2010

Département :
MORBIHAN
Commune :
EAC

DIRECTION GÉNÉRALE DES FINANCES PUBLIQUES

EXTRAIT DU PLAN CADASTRAL INFORMATISÉ

Le plan visualisé sur cet extrait est géré
par le centre des impôts foncier suivant
PLOERMEL
23 Rue du 8 mai 1945 B.P 274 56802
56802 PLOERMEL CEDEX
Tél. 02 97 74 01 44 -fax 02 97 74 37 75

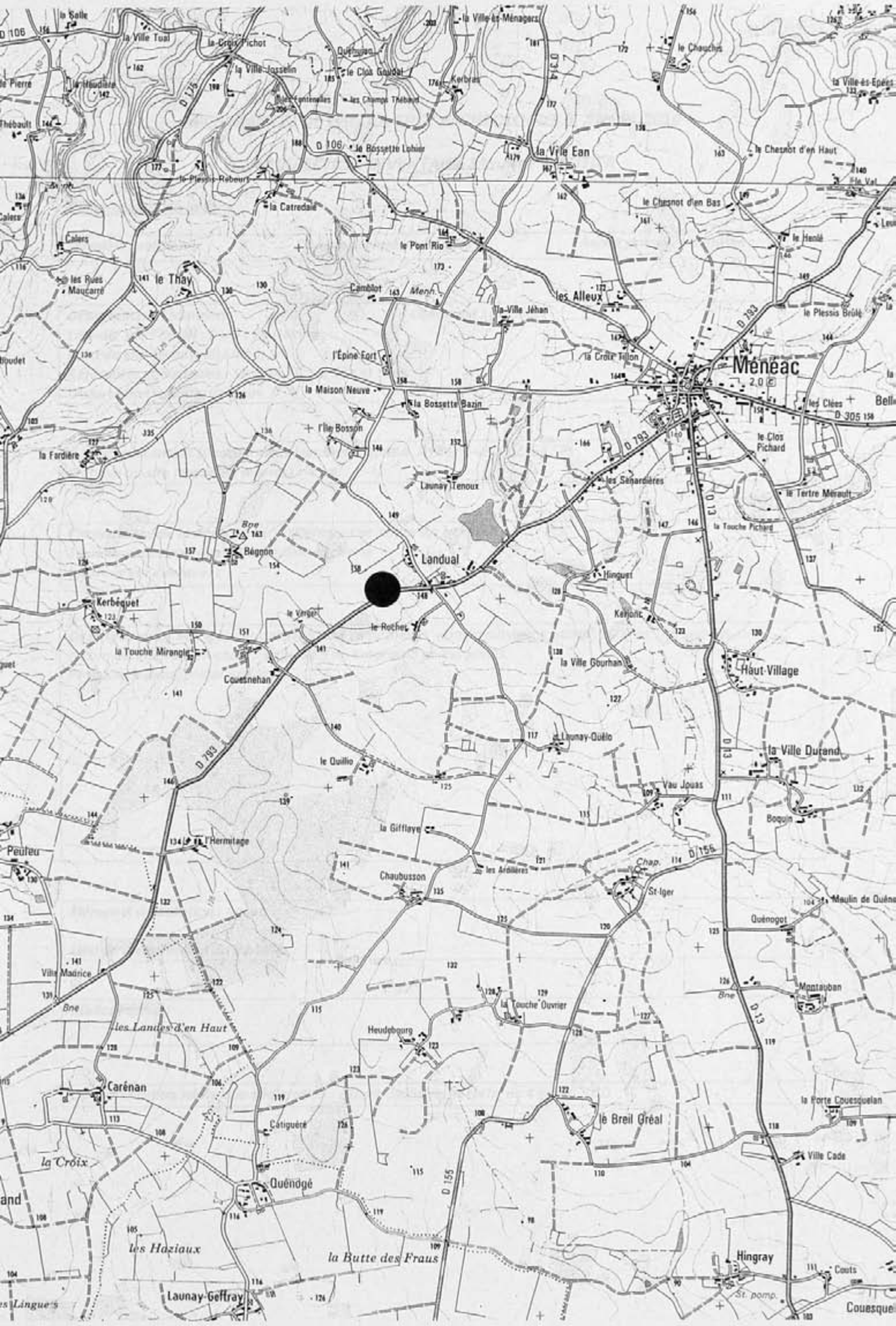
Parcelle : ZE
Code : 000 ZE 01
Echelle d'origine : 1/2000
Echelle d'édition : 1/2000
Date d'édition : 07/11/2010
(au horaire de Paris)
Système de coordonnées en projection : RGF93CC48
© 2010 Ministère du budget, des comptes
publics et de la réforme de l'État

Cet extrait de plan vous est délivré par
cadastre.gouv.fr





MENEAC (56). Landual



DECLARATION DE DECOUVERTE ARCHEOLOGIQUE ANNEE 2010

PROSPECTION-INVENTAIRE Maurice GAUTIER

Numérotation de la fiche :

première mention : X **Données complémentaires :** **Année première mention :**

Département : Morbihan

Commune : Ménéac

Lieu-dit (de l'I.G.N) : L'Huis de Hélong

Nom du site (éventuel) : Idem

Références cadastrales : Section YT, 13, 53a et 60a

Observations : Cadastre.gouv.fr

Géoréférencement (Coordonnées Lambert) : Zone II X : 247 442 Y : 2358 531

Emprise du site (rayon en mètres) : 40 m

Circonstance de la découverte : Différences de teinte sur maïs

Technique de repérage : Prospection aérienne

Informateur éventuel :

Description des vestiges : Enclos de forme trapézoïdale dont la superficie atteint 6000 m². Au sud-est, on reconnaît une voie en cavée, large de 3 m, longeant l'un des fossés.

Probable habitat : protohistorique

Éléments de datation : Aucun

Lieu de conservation du mobilier :

Bibliographie :

Documentation jointe à la déclaration : Extrait cadastral et cliché du 4 juillet 2010

Partement :
BIHAN

mune :
EAC

DIRECTION GÉNÉRALE DES FINANCES PUBLIQUES

EXTRAIT DU PLAN CADASTRAL INFORMATISÉ

Le plan visualisé sur cet extrait est géré par le centre des impôts foncier suivant PLOERMEL
23 Rue du 8 mai 1945 B.P 274 56802
56802 PLOERMEL CEDEX
tél. 02 97 74 01 44 -fax 02 97 74 37 75

on : YT
le : 000 YT 01

lle d'origine : 1/2000
lle d'édition : 1/2000

d'édition : 07/11/2010
(au horaire de Paris)

données en projection : RGF93CC48

0 Ministère du budget, des comptes
cs et de la réforme de l'État

Cet extrait de plan vous est délivré par

cadastre.gouv.fr





MENEAC (56). L'Huis de Hélong

DECLARATION DE DECOUVERTE ARCHEOLOGIQUE ANNEE 2010

PROSPECTION-INVENTAIRE Maurice GAUTIER

Numérotation de la fiche :

Première mention : X **Données complémentaires :** **Année première mention :**

Département : Morbihan

Commune : Ménéac

Lieu-dit (de l'I.G.N) : La Roche

Nom du site (éventuel) : Les Clotûres

Références cadastrales : Section YH, parcelles 2, 3, 49

Observations : Cadastre.gouv.fr

Géoréférencement (Coordonnées Lambert) : Zone II X : 244 596 y : 22360 284

Emprise du site (rayon en mètres) : 120 m

Circonstance de la découverte : Différences de teinte sur céréales

Technique de repérage : Prospection aérienne

Informateur éventuel :

Description des vestiges : Nombreuses traces fossoyées pouvant correspondre à au moins deux enclos vus partiellement. Le site est en partie recoupé par une limite agraire rectiligne. La datation de cet ensemble reste très incertaine.

Éléments de datation : Aucun

Lieu de conservation du mobilier :

Bibliographie :

Documentation jointe à la déclaration : Extrait cadastral et cliché du 4 juillet 2010

Département :
MORBIHAN
Commune :
LEAC

DIRECTION GÉNÉRALE DES FINANCES PUBLIQUES

EXTRAIT DU PLAN CADASTRAL INFORMATISÉ

Le plan visualisé sur cet extrait est géré
par le centre des impôts foncier suivant
PLOERMEL
23 Rue du 8 mai 1945 B.P 274 56802
56802 PLOERMEL CEDEX
tél. 02 97 74 01 44 -fax 02 97 74 37 75

Version : YH
N° de plan : 000 YH 01
Echelle d'origine : 1/2000
Echelle d'édition : 1/2000
Date d'édition : 07/11/2010
(heure locale de Paris)
Système de coordonnées en projection : RGF93CC48
© 2010 Ministère du budget, des comptes
publics et de la réforme de l'État

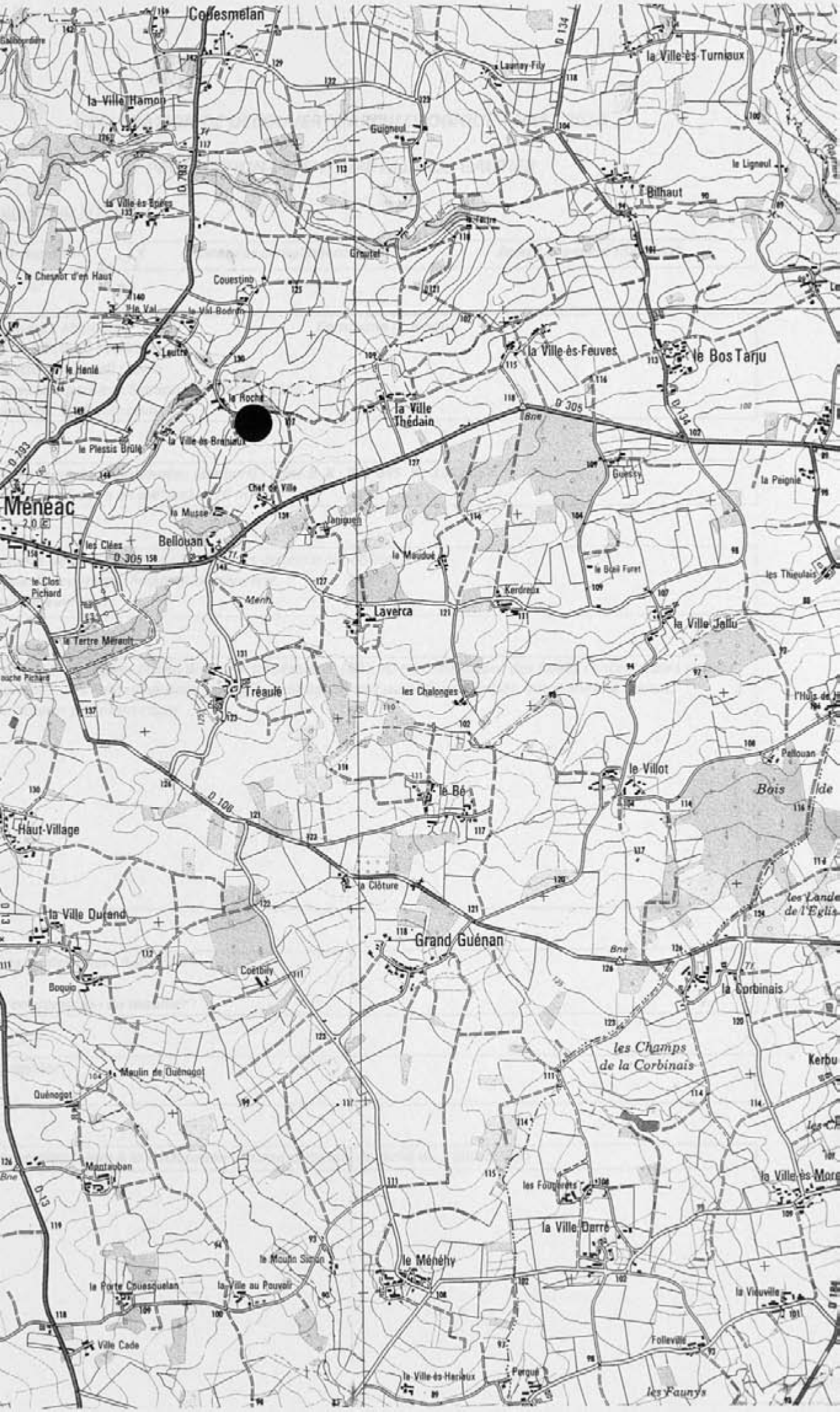
Cet extrait de plan vous est délivré par

cadastre.gouv.fr





Ménéac (56). La Roche



DECLARATION DE DECOUVERTE ARCHEOLOGIQUE ANNEE 2010

PROSPECTION-INVENTAIRE Maurice GAUTIER

Numérotation de la fiche :

première mention : X **Données complémentaires :** **Année première mention :**

Département : Morbihan **Commune :** Ménéac

Lieu-dit (de l'I.G.N) : La Salle

Nom du site (éventuel) : Idem

Références cadastrales : Section ZN, parcelle 110a

Observations : Cadastre.gouv.fr

Géoréférencement (Coordonnées Lambert) : Zone II X : 239 645 Y : 2362 057

Emprise du site (rayon en mètres) : 120 m

Circonstance de la découverte : Différences de teinte sur céréales

Technique de repérage : Prospection aérienne

Informateur éventuel :

Description des vestiges : Enclos de forme trapézoïdale (80 x 70 m) ceinturé par des fossés concentriques visibles sur deux côtés. Des limites agraires fossoyées sont également associées à l'enclos, notamment à l'ouest. Possible habitat protohistorique.

Éléments de datation : Aucun

Lieu de conservation du mobilier :

Bibliographie :

Documentation jointe à la déclaration : Extrait cadastral et cliché du 2 juillet 2010

Département :
BIHAN
Commune :
EAC

DIRECTION GÉNÉRALE DES FINANCES PUBLIQUES

EXTRAIT DU PLAN CADASTRAL INFORMATISÉ

Le plan visualisé sur cet extrait est géré
par le centre des impôts foncier suivant
PLOERMEL
23 Rue du 8 mai 1945 B.P 274 56802
56802 PLOERMEL CEDEX
tél. 02 97 74 01 44 - fax 02 97 74 37 75

Zone : ZN
Code : 000 ZN 01
Echelle d'origine : 1/2000
Echelle d'édition : 1/2000
Date d'édition : 21/10/2010
(au horaire de Paris)
Données en projection : RGF93CC48
© Ministère du budget, des comptes
publics et de la réforme de l'État

Cet extrait de plan vous est délivré par

cadastre.gouv.fr





MENEAC (56). La Salle



DECLARATION DE DECOUVERTE ARCHEOLOGIQUE ANNEE 2010

PROSPECTION-INVENTAIRE Maurice GAUTIER

Numérotation de la fiche :

première mention X Données complémentaires : Année première mention :

Département : Morbihan

Commune : Ménéac

Lieu-dit (de l'I.G.N) : Tréaulé

Nom du site (éventuel) : Idem

Références cadastrales : Section XC, parcelle 43

Observations : Cadastre.gouv.fr

Géoréférencement (Coordonnées Lambert) : Zone II X : 244 484 Y : 2358 800

Emprise du site (rayon en mètres) : 100 m

Circonstance de la découverte : Différences de teinte sur céréales

Technique de repérage : Prospection aérienne

Informateur éventuel :

Description des vestiges : Groupement d'enclos comprenant deux structures fossoyées quadrangulaires. La plus au sud est reconnue complètement (Environ 30 m de côté) avec de probables limites agraires associées. Au nord, le second enclos avec une entrée aménagée au sud-ouest n'est vu que partiellement.
Possible occupation gallo-romaine.

Éléments de datation : Il n'y a pas eu de contrôles au sol.

Lieu de conservation du mobilier :

Bibliographie :

Documentation jointe à la déclaration : Extrait cadastral et cliché du 4 juillet 2010

Département :
MORBIHAN
Commune :
PLOERMEL

DIRECTION GÉNÉRALE DES FINANCES PUBLIQUES

EXTRAIT DU PLAN CADASTRAL INFORMATISÉ

Le plan visualisé sur ce site
est par le centre des impôts
PLOERMEL
23 Rue du 8 mai 1945
56802 PLOERMEL Cedex
tél. 02 97 74 01 44 - fax

Code : XC
N° : 000 XC 01

Echelle d'origine : 1/2000
Echelle d'édition : 1/2000

Date d'édition : 22/10/2010
(au horaire de Paris)

Données en projection : RGF93CC48

© 2010 Ministère du budget, des comptes
publics et de la réforme de l'État

Cet extrait de plan vaut

cadastre





MENEAC (56). Tréaulé



DECLARATION DE DECOUVERTE ARCHEOLOGIQUE ANNEE 2010

PROSPECTION-INVENTAIRE Maurice GAUTIER

Numérotation de la fiche :

première mention : X **Données complémentaires :** **Année première mention :**

Département : Morbihan

Commune : Ménéac

Lieu-dit (de l'I.G.N) : La Ville-ès-Epées

Nom du site (éventuel) : Idem

Références cadastrales : Section ZX, parcelles 19, 20, 55a et 56

Observations :

Géoréférencement (Coordonnées Lambert) : Zone II X : 244 170 Y : 2361 333

Emprise du site (rayon en mètres) : 80 m

Circonstance de la découverte : Différences de teinte sur céréales

Technique de repérage : Prospection aérienne

Informateur éventuel :

Description des vestiges : Vaste enclos à dominante rectiligne, en partie masqué par le hameau de la Ville-ès-Epées. Sa superficie est d'environ 1,5 hectare. L'emprise des fossés est peu importante et il pourrait s'agir d'un parcellaire lié à un proche habitat.

La datation reste incertaine.

Éléments de datation : Aucun

Lieu de conservation du mobilier :

Bibliographie :

Documentation jointe à la déclaration : Extrait cadastral et cliché du 25 juin 2010

Département :
MORBIHAN
Commune :
PLOERMEL

DIRECTION GÉNÉRALE DES FINANCES PUBLIQUES

EXTRAIT DU PLAN CADASTRAL INFORMATISÉ

Le plan visualisé sur cet extrait est géré par le centre des impôts foncier suivant PLOERMEL
23 Rue du 8 mai 1945 B.P 274 56802
56802 PLOERMEL CEDEX
tél. 02 97 74 01 44 -fax 02 97 74 37 75

Code : 000 ZX 01
Echelle d'origine : 1/2000
Echelle d'édition : 1/2000
Date d'édition : 07/11/2010
(au horaire de Paris)
Système de coordonnées en projection : RGF93CC48
© 2010 Ministère du budget, des comptes publics et de la réforme de l'État

Cet extrait de plan vous est délivré par
cadastre.gouv.fr





MENEAC (56). La Ville-ès-Epées



DECLARATION DE DECOUVERTE ARCHEOLOGIQUE ANNEE 2010

PROSPECTION-INVENTAIRE Maurice GAUTIER

Numérotation de la fiche :

première mention : X **Données complémentaires :** **Année première mention :**

Département : Morbihan

Commune : Ménéac

Lieu-dit (de l'I.G.N) : La Ville-ès-Feuves

Nom du site (éventuel) : Idem

Références cadastrales : Section YH, parcelles 43

Observations : Cadastre.gouv.fr

Géoréférencement (Coordonnées Lambert) : Zone II X : 245 929 Y : 2360 443

Emprise du site (rayon en mètres) : 9 m

Circonstance de la découverte : Différences de teinte sur céréales

Technique de repérage : Prospection aérienne

Informateur éventuel :

Description des vestiges : Petit enclos circulaire (diamètre environ : 18 m) avec une interruption du fossé bien marquée au sud.

Probable enclos funéraire protohistorique.

Éléments de datation : Aucun

Lieu de conservation du mobilier :

Bibliographie :

Documentation jointe à la déclaration : Extrait cadastral et cliché du 27 juin 2010

Département :
BIHAN
Commune :
EAC

DIRECTION GÉNÉRALE DES FINANCES PUBLIQUES

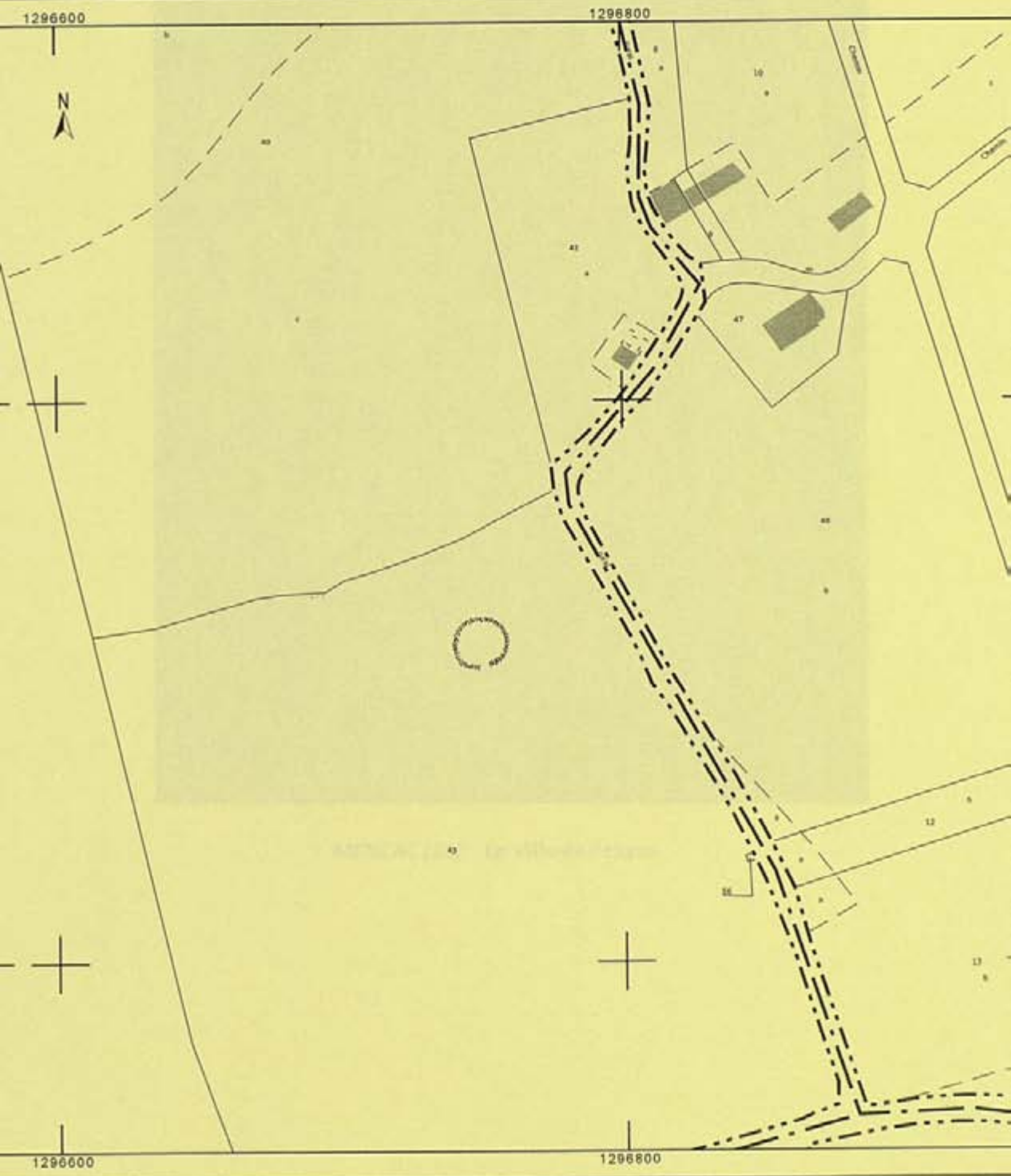
EXTRAIT DU PLAN CADASTRAL INFORMATISÉ

Le plan visualisé sur cet extrait est géré
par le centre des impôts foncier suivant
PLOERMEL
23 Rue du 8 mai 1945 B.P 274 56802
56802 PLOERMEL CEDEX
tél. 02 97 74 01 44 -fax 02 97 74 37 75

Version : YH
N° de plan : 000 YH 01
Echelle d'origine : 1/2000
Echelle d'édition : 1/2000
Date d'édition : 07/11/2010
(au horaire de Paris)
Système de coordonnées en projection : RGF93CC48
© 2010 Ministère du budget, des comptes
publics et de la réforme de l'État

Cet extrait de plan vous est délivré par

cadastre.gouv.fr





MENEAC (56). *La Ville-ès-Feuves*



DECLARATION DE DECOUVERTE ARCHEOLOGIQUE ANNEE 2010

PROSPECTION-INVENTAIRE Maurice GAUTIER

Numérotation de la fiche :

première mention : X **Données complémentaires :** **Année première mention :**

Département : Morbihan

Commune : Mohon

Lieu-dit (de l'I.G.N) : Trefouillé

Nom du site (éventuel) : Idem

Références cadastrales : Section YB, parcelle 98 a, b, d

Observations : Cadastre.gouv.fr

Géoréférencement (Coordonnées Lambert) : Zone II X : 241 189 Y : 2349 537

Emprise du site (rayon en mètres) : 50 m

Circonstance de la découverte : Différences de teinte sur céréales

Technique de repérage : Prospection aérienne

Informateur éventuel :

Description des vestiges : Ensemble d'enclos emboîtés à dominante rectiligne (Grand axe environ 85 m). Dans l'espace interne, on reconnaît la partie résidentielle (30 x 20 m) et une probable avant-cour. Bien que reconnu partiellement, c'est un ensemble fossoyé caractéristique du Porhoët.

Probable enclos d'habitat protohistorique.

Éléments de datation : Aucun

Lieu de conservation du mobilier :

Bibliographie :

Documentation jointe à la déclaration : Extrait cadastral et cliché du 27 juin 2010

Commune : BILHAN
Département : YB
Code : 000 YB 01

DIRECTION GÉNÉRALE DES FINANCES PUBLIQUES

EXTRAIT DU PLAN CADASTRAL INFORMATISÉ

Le plan visualisé sur cet extrait est géré par le centre des impôts foncier suivant
PLOERMEL
23 Rue du 8 mai 1945 B.P 274 56802
56802 PLOERMEL CEDEX
tél. 02 97 74 01 44 - fax 02 97 74 37 75

Échelle d'origine : 1/2000
Échelle d'édition : 1/2000
Date d'édition : 20/10/2010
(au horaire de Paris)
Données en projection : RGF93CC48
© Ministère du budget, des comptes
publics et de la réforme de l'État

Cet extrait de plan vous est délivré par

cadastre.gouv.fr





MOHON (56).Tréfouillé



DECLARATION DE DECOUVERTE ARCHEOLOGIQUE ANNEE 2010

PROSPECTION-INVENTAIRE Maurice GAUTIER

Numérotation de la fiche :

première mention : X **Données complémentaires :** **Année première mention :**

Département : Morbihan

Commune : Mohon

Lieu-dit (de l'I.G.N) : La Ville Oger

Nom du site (éventuel) : Les Bouillons

Références cadastrales : Section YA, parcelles 108a et b et 35a et c

Observations : Cadastre.gouv.fr

Géoréférencement (Coordonnées Lambert) : Zone II X : 242 269 Y : 2349 131

Emprise du site (rayon en mètres) : 80 m

Circonstance de la découverte : Différences de teinte sur pois

Technique de repérage : Prospection aérienne

Informateur éventuel :

Description des vestiges : Ensemble d'enclos emboîtés à dominante curviligne vu partiellement. De probables limites agraires fossoyées sont également visibles à l'est.
La datation de ce site reste incertaine.

Éléments de datation : Aucun

Lieu de conservation du mobilier :

Bibliographie :

Documentation jointe à la déclaration : Extrait cadastral et cliché du 27 juin 2010

Département :
BIHAN
Commune :
L'ÉCLON

DIRECTION GÉNÉRALE DES FINANCES PUBLIQUES

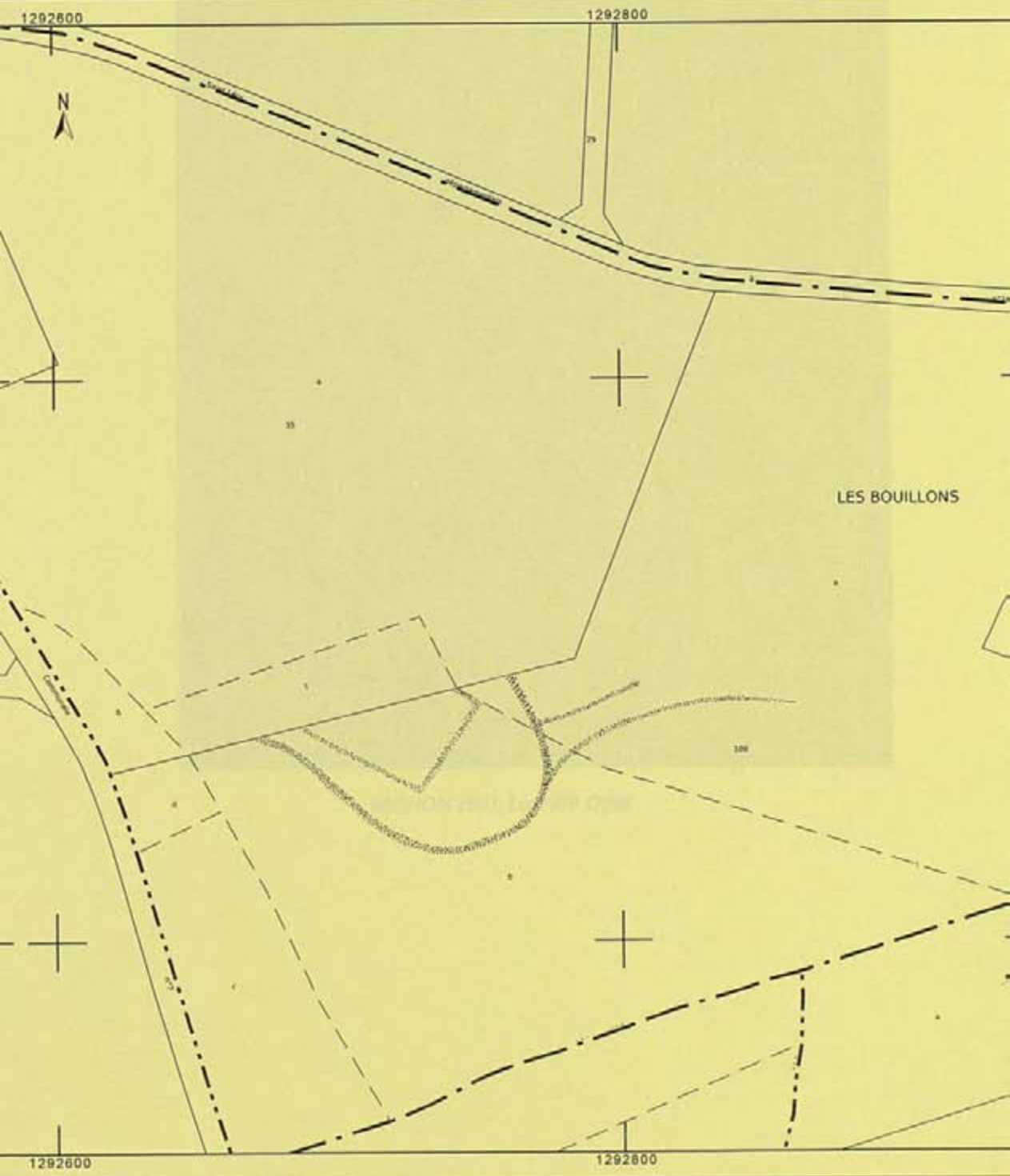
EXTRAIT DU PLAN CADASTRAL INFORMATISÉ

Le plan visualisé sur cet extrait est géré par le centre des impôts foncier suivant
PLOERMEL
23 Rue du 8 mai 1945 B.P 274 56802
56802 PLOERMEL CEDEX
tél. 02 97 74 01 44 -fax 02 97 74 37 75

Code : YA
Code : 000 YA 01
Echelle d'origine : 1/2000
Echelle d'édition : 1/2000
Date d'édition : 24/10/2010
(au horaire de Paris)
Système de coordonnées en projection : RGF93CC48
© 2010 Ministère du budget, des comptes
publics et de la réforme de l'État

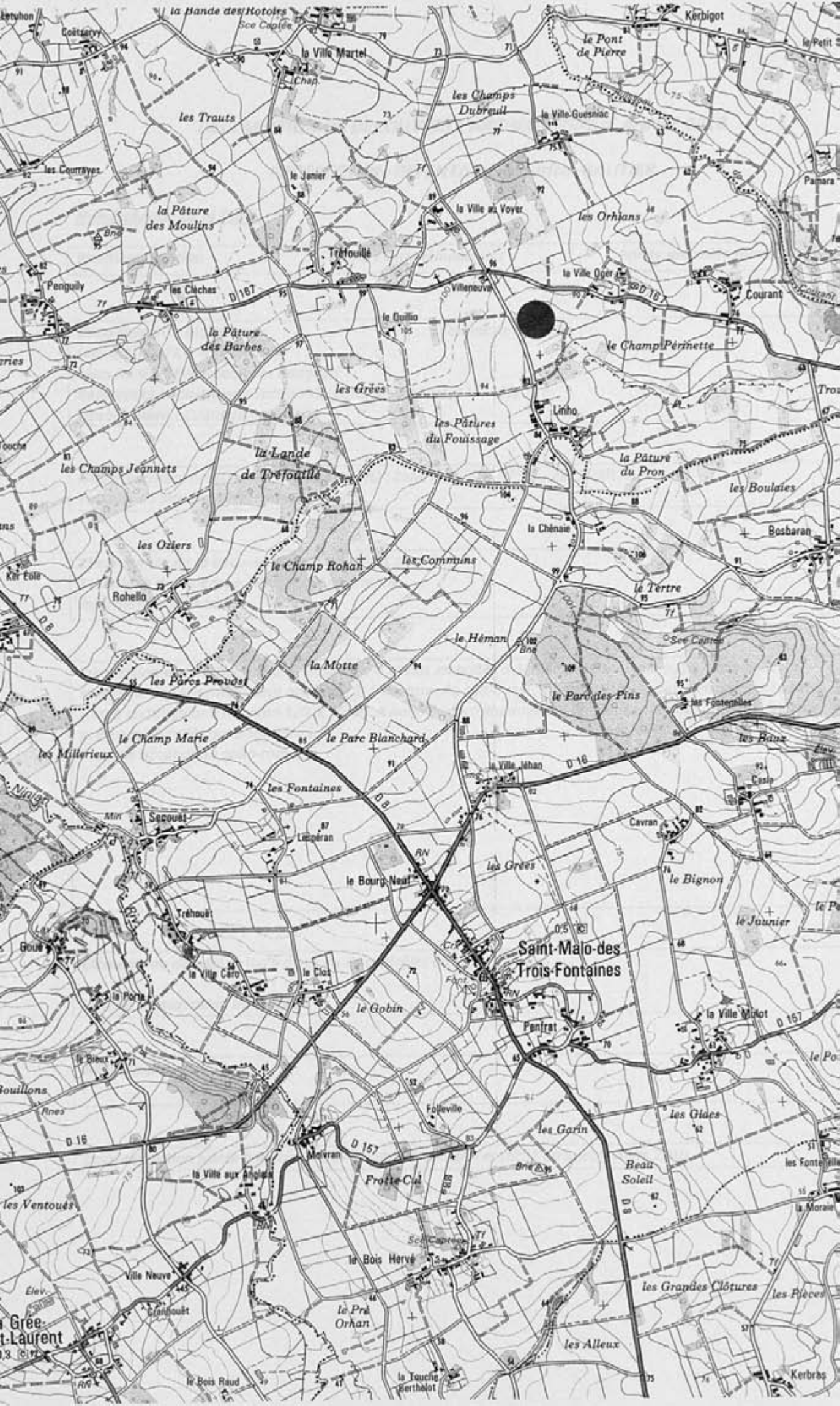
Cet extrait de plan vous est délivré par

cadastre.gouv.fr





MOHON (56). La Ville Oger



DECLARATION DE DECOUVERTE ARCHEOLOGIQUE ANNEE 2010

PROSPECTION-INVENTAIRE Maurice GAUTIER

Numérotation de la fiche :

première mention X **Données complémentaires :** **Année première mention :**

Département : Morbihan

Commune : Peillac

Lieu-dit (de l'I.G.N) : Limbuin

Nom du site (éventuel) : Les Rougeais

Références cadastrales : Section YB, parcelles 90 à 92, 118, 125, 127

Observations : Cadastre.gouv.fr

Géoréférencement (Coordonnées Lambert) : Zone II X : 256 275 Y : 2311 239

Emprise du site (rayon en mètres) : 70 m

Circonstance de la découverte : Micro-reliefs sur maïs

Technique de repérage : Prospection aérienne

Informateur éventuel :

Description des vestiges : Vaste ensemble d'enclos emboîtés à dominante curviligne vu partiellement. La superficie de l'ensemble peut atteindre 1,5 hectare. Au sud-ouest, on reconnaît un autre enclos, probablement de forme rectangulaire (Environ 120 x 90 m). A noter le microtoponyme « Les Rougeais » qui pourrait indiquer la présence de tuiles gallo-romaines.

Possible occupation gallo-romaine.

Éléments de datation : Il n'y a pas eu de contrôles au sol.

Lieu de conservation du mobilier :

Bibliographie :

Documentation jointe à la déclaration : Extrait cadastral et cliché du 5 septembre 2010

Département :
MORBIHAN
Commune :
LAC

DIRECTION GÉNÉRALE DES FINANCES PUBLIQUES

EXTRAIT DU PLAN CADASTRAL INFORMATISÉ

Le plan visualisé sur cet extrait est géré par le centre des impôts foncier suivant
VANNES
Cité administrative 13 Avenue Saint
Symphorien 56020
56020 VANNES Cedex
tél. 02 97 01 50 66 -fax 02 97 01 51 75
cdf.vannes@dgi.finances.gouv.fr

Code : YB
Code : 000 YB 01
Echelle d'origine : 1/2000
Echelle d'édition : 1/2000
Date d'édition : 26/10/2010
(au horaire de Paris)
Système de coordonnées en projection : RGF93CC48
© 2010 Ministère du budget, des comptes
publics et de la réforme de l'État

Cet extrait de plan vous est délivré par

cadastre.gouv.fr





PEILLAC (56), Limbuin



DECLARATION DE DECOUVERTE ARCHEOLOGIQUE ANNEE 2010

PROSPECTION-INVENTAIRE Maurice GAUTIER

Numérotation de la fiche :

Première mention : X **Données complémentaires :** **Année première mention :**

Département : Morbihan

Commune : Peillac

Lieu-dit (de l'I.G.N) : La Touche Aux Sourds

Nom du site (éventuel) : La Grande Brèche

Références cadastrales : Section ZX, parcelles 87, 88, 228, 229 et 230.

Observations : Cadastre.gouv.fr

Géoréférencement (Coordonnées Lambert) : Zone II X : 258 054 Y : 2310 801

Emprise du site (rayon en mètres) : 150 m

Circonstance de la découverte : micro-reliefs sur maïs

Technique de repérage : Prospection aérienne

Informateur éventuel :

Description des vestiges : Vaste enclos fossoyé avec portions de fossé curviligne vu partiellement (240 x 120 m).

Il peut s'agir d'un site d'habitat protohistorique dominant la vallée de l'Arz.

Éléments de datation : Aucun

Lieu de conservation du mobilier :

Bibliographie :

Documentation jointe à la déclaration : Extrait cadastral et cliché du 10 septembre 2010

Département :
BIHAN
Commune :
LAC

DIRECTION GÉNÉRALE DES FINANCES PUBLIQUES

EXTRAIT DU PLAN CADASTRAL INFORMATISÉ

Le plan visualisé sur cet extrait est géré par le centre des impôts foncier suivant
VANNES
Cité administrative 13 Avenue Saint
Symphorien 56020
56020 VANNES Cedex
tél. 02 97 01 50 66 -fax 02 97 01 51 75
cdif.vannes@dgi.finances.gouv.fr

Version : ZX
N° : 000 ZX 01
Date d'origine : 1/2000
Date d'édition : 1/2000
Date d'édition : 26/10/2010
(au horaire de Paris)
Données en projection : RGF93CC48
© 2010 Ministère du budget, des comptes
publics et de la réforme de l'État

Cet extrait de plan vous est délivré par

cadastre.gouv.fr





PEILLAC (56). La Touche Aux Sourds



DECLARATION DE DECOUVERTE ARCHEOLOGIQUE ANNEE 2010

PROSPECTION-INVENTAIRE Maurice GAUTIER

Numérotation de la fiche :

première mention : X Données complémentaires : Année première mention :

Département : Morbihan

Commune : Quelneuc

Lieu-dit (de l'I.G.N) : La Gourdelaise

Nom du site (éventuel) : Idem

Références cadastrales : Section Z0, parcelles 4, 19, 20 et 43

Observations : Cadastre.gouv.fr

Géoréférencement (Coordonnées Lambert) : Zone II X : 270 933 Y : 2323 059

Emprise du site (rayon en mètres) : 60 m

Circonstance de la découverte : Différences de teinte sur céréales

Technique de repérage : Prospection aérienne

Informateur éventuel :

Description des vestiges : Vue partielle d'un enclos rectangulaire en partie masqué par des bâtiments d'élevage

(80 x 60 m). Au nord, on reconnaît une portion de fossé parallèle au grand côté de l'enclos.

Possible habitat gallo-romain menacé à court terme par l'extension des bâtiments d'élevage.

Éléments de datation : Aucun : il n'y a pas eu de contrôles au sol.

Lieu de conservation du mobilier :

Bibliographie :

Documentation jointe à la déclaration : Extrait cadastral et cliché du 25 juin 2010

DIRECTION GÉNÉRALE DES FINANCES PUBLIQUES

EXTRAIT DU PLAN CADASTRAL INFORMATISÉ

Le plan visualisé sur cet extrait est géré
par le centre des impôts foncier suivant
PLOERMEL
23 Rue du 8 mai 1945 B.P 274 56802
56802 PLOERMEL CEDEX
tél. 02 97 74 01 44 -fax 02 97 74 37 75

Cet extrait de plan vous est délivré par

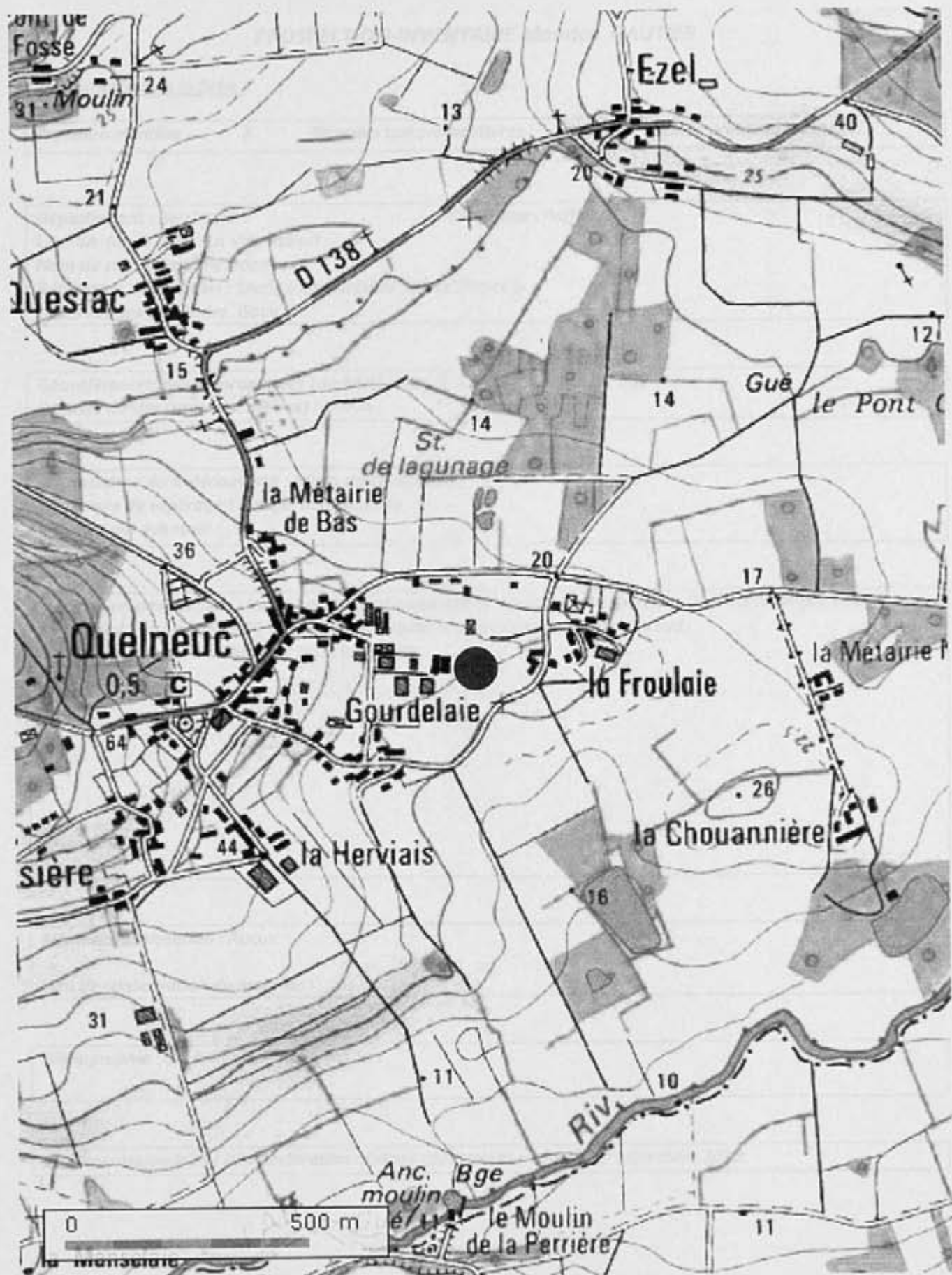
cadastre.gouv.fr

C48
es





QUELNEUC (56). La Gourdelaine



DECLARATION DE DECOUVERTE ARCHEOLOGIQUE ANNEE 2010

PROSPECTION-INVENTAIRE Maurice GAUTIER

Numérotation de la fiche :

première mention : X Données complémentaires : Année première mention :

Département : Morbihan

Commune : Ruffiac

Lieu-dit (de l'I.G.N) : La Ville Robert

Nom du site (éventuel) : Idem

Références cadastrales : Section ZP, parcelles 38a et 39 a et b

Observations : Cadastre. Gouv.fr

Géoréférencement (Coordonnées Lambert) : Zone II X : 256 232 Y : 2321 809

Emprise du site (rayon en mètres) : 100 m

Circonstance de la découverte : Micro-reliefs sur maïs

Technique de repérage : Prospection aérienne

Informateur éventuel :

Description des vestiges : Vaste enclos quadrangulaire comprenant trois portions de fossé rectilignes et un tronçon curviligne (150 x 90 m). Des limites agraires associées sont visibles au sud.
La datation d'une telle structure reste incertaine.

Éléments de datation : Aucun

Lieu de conservation du mobilier :

Bibliographie :

Documentation jointe à la déclaration : Extrait cadastral et cliché du 10 septembre 2010

Département :
BIHAN
Commune :
FIAC

DIRECTION GÉNÉRALE DES FINANCES PUBLIQUES
EXTRAIT DU PLAN CADASTRAL INFORMATISÉ

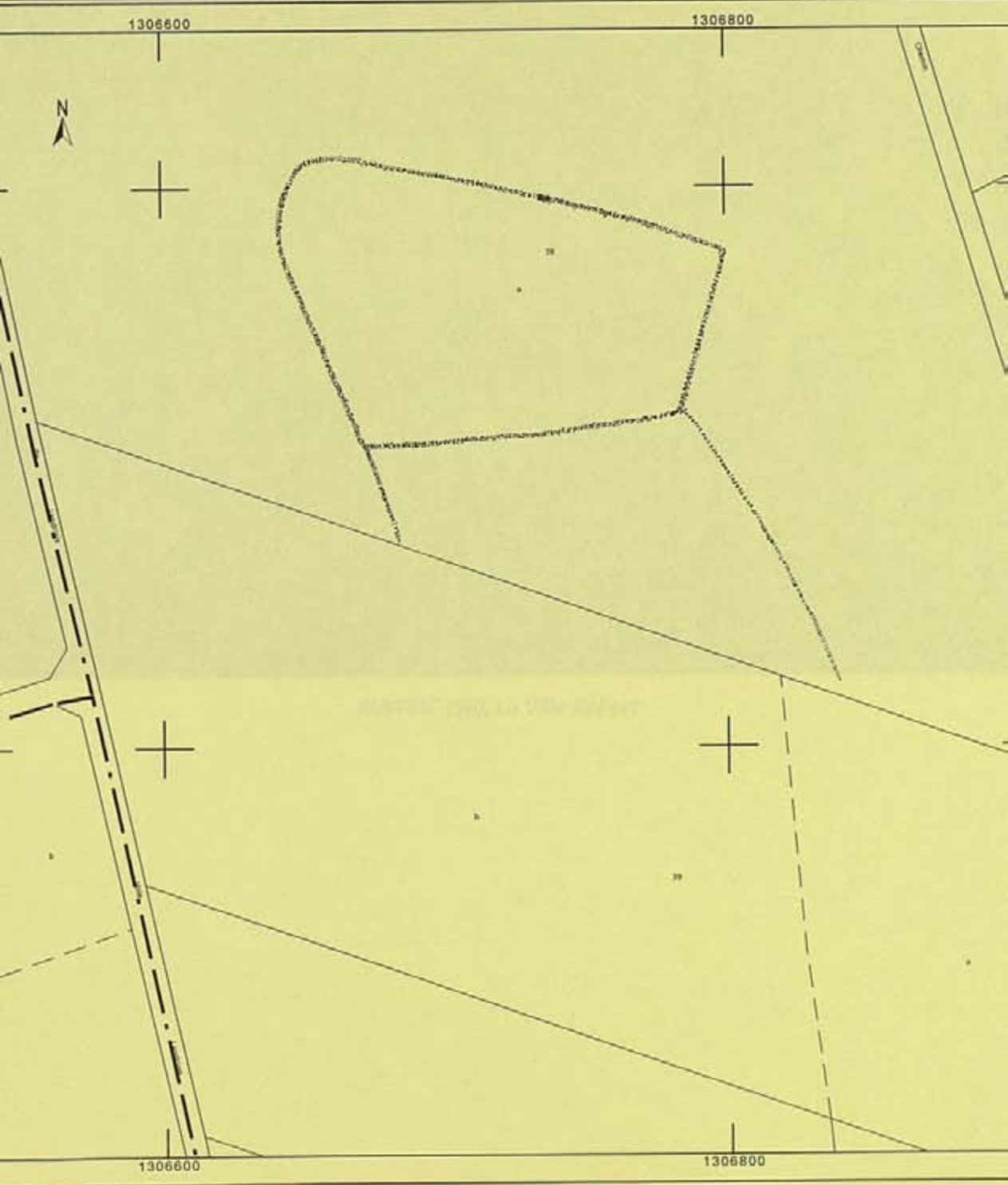
Le plan visualisé sur cet extrait est géré
par le centre des impôts foncier suivant
PLOERMEL
23 Rue du 8 mai 1945 B.P 274 56802
56802 PLOERMEL CEDEX
tél. 02 97 74 01 44 - fax 02 97 74 37 75

Zone : ZP
Code : 000 ZP 01
Echelle d'origine : 1/2000
Echelle d'édition : 1/2000
Date d'édition : 27/10/2010
(au horaire de Paris)

Cet extrait de plan vous est délivré par

cadastre.gouv.fr

Données en projection : RGF93CC48
© 2010 Ministère du budget, des comptes
publics et de la réforme de l'État





RUFFIAC (56). La Ville Robert



DECLARATION DE DECOUVERTE ARCHEOLOGIQUE ANNEE 2010

PROSPECTION-INVENTAIRE Maurice GAUTIER

Numérotation de la fiche :

première mention : Données complémentaires : X Année première mention : 1992

Département : Morbihan

Commune : St-Brieuc-de-Mauron

Lieu-dit (de l'I.G.N) : La Touche

Nom du site (éventuel) : Le Domaine

Références cadastrales : Section ZL, parcelle 19

Observations : Cadastre.gouv.fr

Géoréférencement (Coordonnées Lambert) : Zone II X : 249 329 Y : 2353 466

Emprise du site (rayon en mètres) : 80 m

Circonstance de la découverte : Différences de teinte sur céréales

Technique de repérage : Prospection aérienne

Informateur éventuel :

Description des vestiges : Vaste ensemble fossoyé à dominante curviligne (100 x 70 m) comprenant 3 enclos emboîtés et accolés. On remarque aussi des subdivisions internes. Une entrée aménagée est visible au nord-est ainsi qu'une structure trapézoïdale (60 x 50 m), en légère superposition au nord.

Les contrôles au sol n'ont livré aucun mobilier significatif.

Probable habitat protohistorique remanié.

Les clichés de 2010 ont permis une meilleure restitution du plan de l'habitat.

Éléments de datation : Aucun

Lieu de conservation du mobilier :

Bibliographie : Galliou P., 2010 – Carte archéologique de la Gaule, le Morbihan, Académie des Inscriptions et Belles lettres, p.302

Documentation jointe à la déclaration : Extrait cadastral et cliché du 27 juin 2010

Département :
MORBIHAN
Commune :
T-BRIEUC-DE-MAURON

DIRECTION GÉNÉRALE DES FINANCES PUBLIQUES

EXTRAIT DU PLAN CADASTRAL INFORMATISÉ

Le plan visualisé sur cet extrait est géré
par le centre des impôts foncier suivant
PLOERMEL
23 Rue du 8 mai 1945 B.P 274 56802
56802 PLOERMEL CEDEX
tél. 02 97 74 01 44 -fax 02 97 74 37 75

Code : ZL
N° : 000 ZL 01

Echelle d'origine : 1/2000
Echelle d'édition : 1/2000

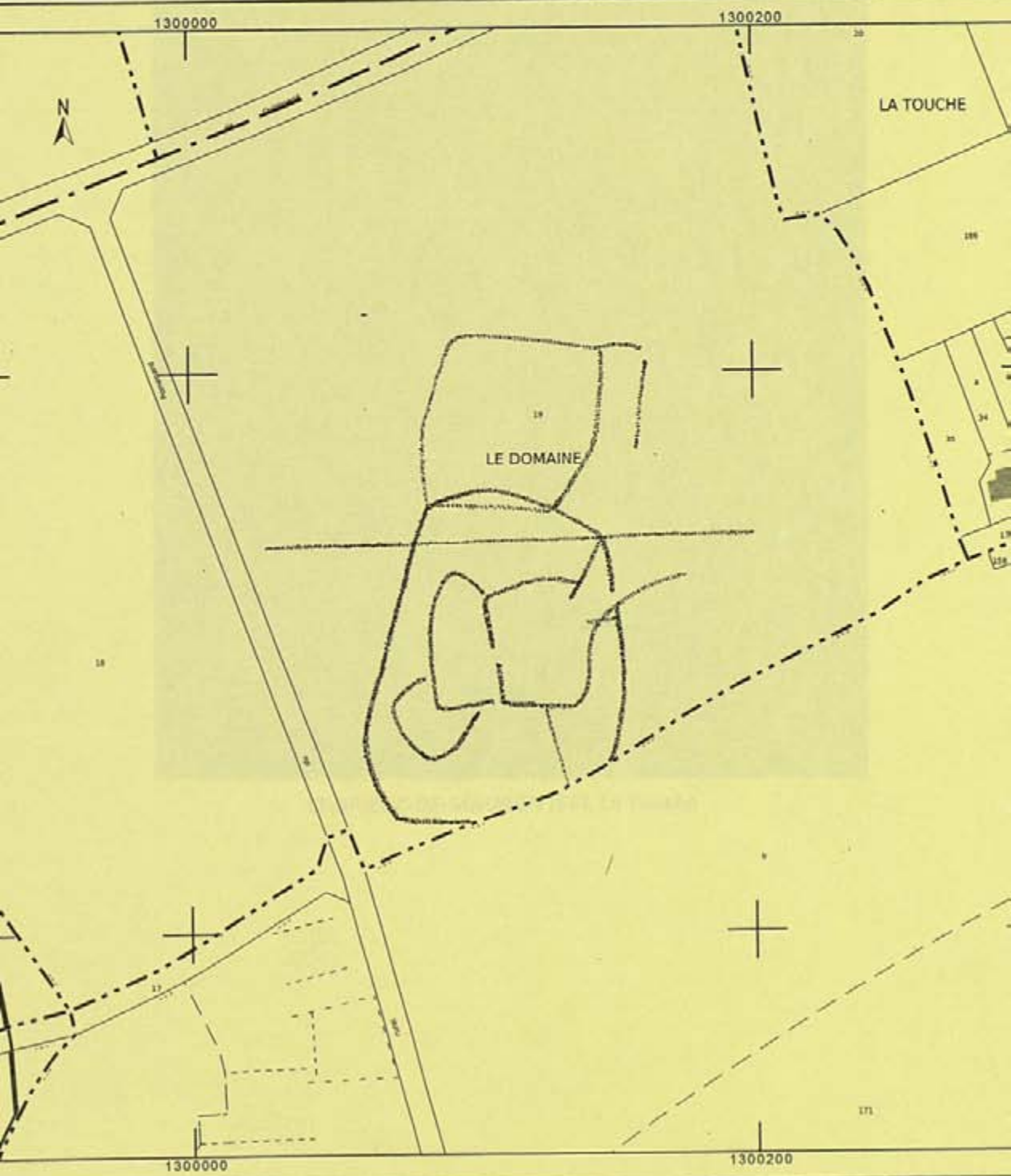
Date d'édition : 11/10/2010
(au horaire de Paris)

Données en projection : RGF93CC48

© 2010 Ministère du budget, des comptes
publics et de la réforme de l'État

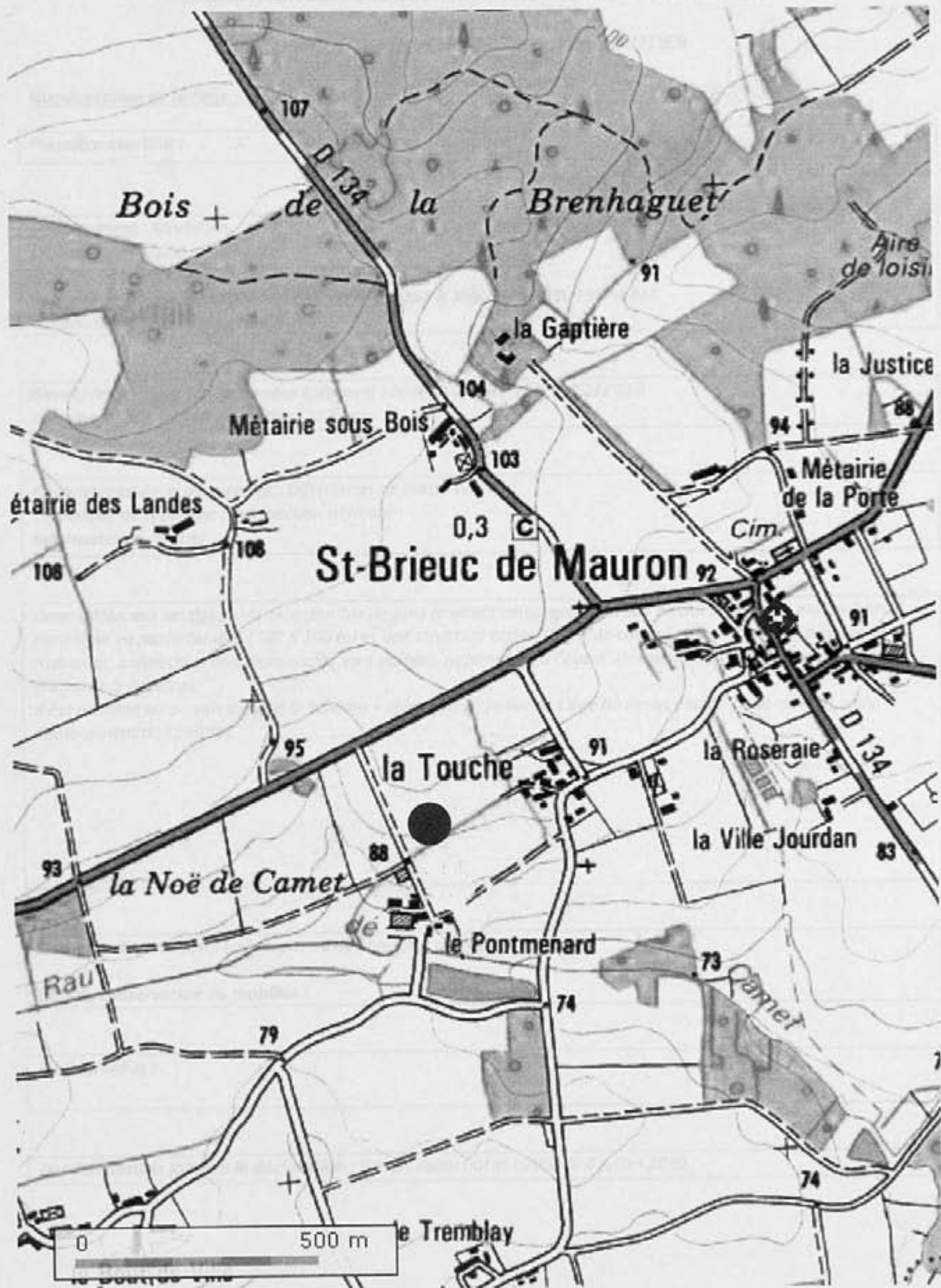
Cet extrait de plan vous est délivré par

cadastre.gouv.fr





ST-BRIEUC-DE-MAURON (56). La Touche



DECLARATION DE DECOUVERTE ARCHEOLOGIQUE ANNEE 2010

PROSPECTION-INVENTAIRE Maurice GAUTIER

Numérotation de la fiche :

première mention : X **Données complémentaires :** **Année première mention :**

Département : Morbihan

Commune : Taupont

Lieu-dit (de l'I.G.N) : La Touche

Nom du site (éventuel) : Bande sous les Vergers

Références cadastrales : Section ZW, parcelles 155 à 159, 171 à 178, 195 et 412

Observations : Cadastre.gouv.fr

Géoréférencement (Coordonnées Lambert) : Zone II X : 242 914 Y : 2337 856

Emprise du site (rayon en mètres) : 120 m

Circonstance de la découverte : Différences de teinte sur pois.

Technique de repérage : Prospection aérienne

Informateur éventuel :

Description des vestiges : Vaste ensemble de faits fossoyés comprenant du sud au nord un grand enclos à fossé curviligne vu partiellement (120 X 100 m) et une structure carrée (80 m de côté). De nombreuses limites agraires fossoyées, connectées aux deux enclos sont visibles, notamment à l'ouest. L'ensemble occupe une superficie d'environ 5 hectares.

Il est possible qu'on soit ici dans le schéma « classique » : ferme de l'âge du Fer et enclos gallo-romain, avec déplacement de l'habitat.

Éléments de datation : Il n'y a pas eu de contrôles au sol.

Lieu de conservation du mobilier :

Bibliographie :

Documentation jointe à la déclaration : Extrait cadastral et cliché du 4 juillet 2010



TAUPONT (56). La Touche

