

BIZIEN-JAGLIN Catherine

PROSPECTION - INVENTAIRE  
NORD DE LA HAUTE-BRETAGNE  
ARRONDISSEMENTS DE DINAN (22), SAINT-BRIEUC (22),  
FOUGERES (35), SAINT-MALO (35)

REGION BRETAGNE

1998

AUTORISATION N° 1998/019

DU 18 mai 1998

TOME 1/1

PRESENTATION GENERALE

Avec l'aide de :

CONSEIL GENERAL  
D'ILLE-ET-VILAINE

MINISTERE DE LA CULTURE  
D.R.A.C. BRETAGNE

1578  
Ca

15 JAN. 1999

BIZIEN-JAGLIN Catherine

**PROSPECTION - INVENTAIRE**

**NORD DE LA HAUTE-BRETAGNE**

**ARRONDISSEMENTS DE DINAN (22), SAINT-BRIEUC (22),  
FOUGERES (35), SAINT-MALO (35)**

**REGION BRETAGNE**

**1998**

AUTORISATION N° 1998/019

DU 18 mai 1998

TOME 1/1

**PRESENTATION GENERALE**

Avec l'aide de :

**CONSEIL GENERAL  
D'ILLE-ET-VILAINE**

**MINISTERE DE LA CULTURE  
D.R.A.C. BRETAGNE**



PRODIGES - VIVET Ce dossier résulte du travail de

J. ANNE  
C. BIZIEN-JAGLIN  
M. BODENAN  
A. BORNIER  
G. BRIZORGUEIL  
J.L. BRUZULIER  
H. DUVAL  
J.F. DUVAL  
G. FAGUET  
J. GARBARINI  
P. HEBERT  
J.F. HELLAUDAIS  
T. HUCK  
J. LAPERAS  
P. MADIOU  
A. NOSLIER  
A. THEBAULT  
E. VIVET  
J.B. VIVET  
V. WYART

Qui ont assuré les actions de terrain et la gestion des collections.

Qu'ils trouvent ici tous nos remerciements !

Remerciements plus particulier à J.B. Vivet qui a bien voulu se charger de la rédaction des notices concernant les gisements de paléoméallurgie.

INDICATEUR

Les données sont présentées dans les pages 1 à 10

p. 1

INTRODUCTION

p. 2

LES RAPPRESENTANTS DES COMMUNES

p. 3

DES METHODOLOGIE

p. 4

**PROSPECTION - INVENTAIRE DU NORD DE LA HAUTE - BRETAGNE 1998**

INTRODUCTION

p. 5

1. Présentation

p. 6

**TOME 1 : Présentation et compilation des fiches d'Ille-et-Vilaine**

p. 7

1.1. Présentation des communes

p. 8

1.2. Présentation des communes

p. 9

**TOME 2 : Compilation des fiches des Côtes-d'Armor,**

Communes de CORSEUL à PLELAN-LE-PETIT.

p. 10

1.3. Présentation des communes

p. 11

**TOME 3 : Compilation des fiches des Côtes-d'Armor,**

Communes de PLENEE-JUGON à QUEVERT

p. 12

1.4. Présentation

p. 13

Les données sont présentées dans les pages 14 à 20 de l'annexe 1 et 21 à 27 de l'annexe 2

**TOME 4 : Compilation des fiches des Côtes-d'Armor,**

Communes de SAINT-GOUENO à YVIGNAC

p. 14

Les données sont présentées dans les pages 28 à 34 de l'annexe 1 et 35 à 41 de l'annexe 2

Les données sont présentées dans les pages 42 à 48 de l'annexe 1 et 49 à 55 de l'annexe 2

ANNEXE 1

p. 15

Cette annexe présente les données relatives à la prospection effectuée en 1998 en Haute-Bretagne. Elle est organisée en deux parties : la première concerne les communes de la Haute-Bretagne et la seconde les communes de la Basse-Bretagne.

ANNEXE 2

p. 16

Cette annexe présente les données relatives à la prospection effectuée en 1998 dans les communes de la Haute-Bretagne. Elle est organisée en deux parties : la première concerne les communes de la Haute-Bretagne et la seconde les communes de la Basse-Bretagne.

ANNEXE 3

p. 17

Cette annexe présente les données relatives à la prospection effectuée en 1998 dans les communes de la Basse-Bretagne. Elle est organisée en deux parties : la première concerne les communes de la Basse-Bretagne et la seconde les communes de la Haute-Bretagne.

ANNEXE 4

p. 18

Cette annexe présente les données relatives à la prospection effectuée en 1998 dans les communes de la Haute-Bretagne. Elle est organisée en deux parties : la première concerne les communes de la Haute-Bretagne et la seconde les communes de la Basse-Bretagne.

## **SOMMAIRE, TOME 1/4**

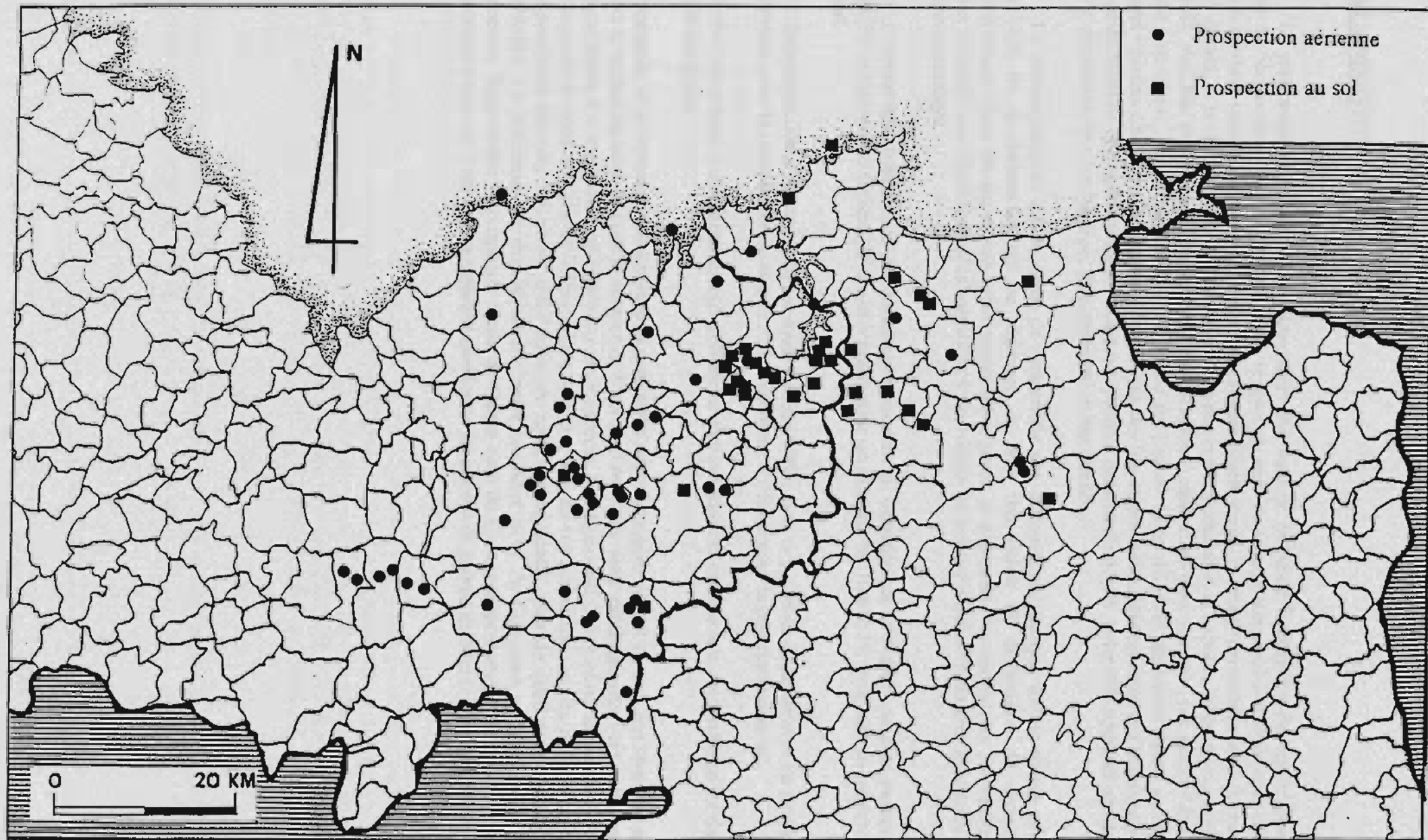
Liste des sites et gisements déclarés en 1998	p. 1
<b>I) ORGANISATION</b>	p. 3
<b>II) RAPPEL DES PROBLEMATIQUES</b>	p. 4
<b>III) METHODOLOGIE</b>	p. 6
- Critères de sélection	p. 7
<b>IV) RESULTATS</b>	p. 9
- Répartition spatiale	p. 11
- Typologie des structures reconnues d'avion	p. 11
- Homogénéisation des données	p. 13
- Optimisation des données	p. 13
<b>LE LITTORAL</b>	p. 13
<b>LES MICRO-TERROIRS</b>	p. 14
<b>PALEOMETALLURGIE DU FER</b>	p. 14
<b>INDUSTRIE EN GRES LUSTRES, GISEMENT PALEOLITHIQUE ET NEOLITHIQUE</b>	p. 15
<b>ANNEXE I :</b>	p. 18
Liste des enclos et structures repérés en prospection aérienne en 1998 et faisant l'objet d'une déclaration de découverte archéologique.	
<b>ANNEXE II :</b>	p. 20
Liste des gisements et sites abordés par la prospection au sol et faisant l'objet d'une déclaration de découverte archéologique en 1998.	
<b>ANNEXE III :</b>	p. 21
Liste des enclos et sites déjà inventoriés et revus d'avion en 1998, sans faire l'objet de fiche de déclaration de découverte car aucune information complémentaire n'a été observée.	
<b>ANNEXE IV :</b>	p. 22
Liste des anomalies repérées d'avion en 1998 mais qui n'ont pas fait l'objet de déclaration de découverte archéologique.	
<b>ANNEXE V :</b>	p. 25
Liste des gisements ayant fait l'objet d'un suivi et d'un échantillonnage de mobilier en 1998 mais sur lesquels aucune information nouvelle ne justifiait de fiche de déclaration	
<b>ANNEXE VI :</b>	p. 26
Liste des enclos repérés d'avion ayant fait l'objet d'un contrôle au sol, souvent partiel, qui s'est révélé négatif ou d'information trop lacunaire ou sans informations nouvelles significatives.	





## Département d'Ille-et-Vilaine

BAGUER-MORVAN	Le Bois Hamon	Prospection aérienne
LANHELIN	Le Beaudouin	Prospection au sol *
LILLEMER	Le Bourg	Prospection au sol *
MARCILLE-RAOUL	Les Landes	Prospection au sol
MEILLAC	La Ville d'Ahaut	Prospection au sol *
MINIAC-MORVAN	Saint-Grégoire	Prospection au sol
PLERGUER	Le Bas Courtil	Prospection aérienne
PLEURTUIT	Aérodrome	Prospection aérienne
ROZ-LANDRIEUX	la Cornillère	Prospection au sol
ROZ-LANDRIEUX	la Grande Rivière	Prospection au sol
SAINTE-BROLDRE	Les Ringaudais-Dinave	Prospection au sol
SAINTE-COULOMB	Ilot des chevrets	Prospection au sol
SAINTE-LEGER-DES-PRES	La Fontaine de Lin.	Prospection aérienne
SAINTE-LEGER-DES-PRES	La Ville Marie	Prospection aérienne *
SAINTE-MALO	Ecole de police	Prospection au sol
ST-PIERRE-DE-PLESGUEN	L'Aune	Prospection au sol
ST-PIERRE-DE-PLESGUEN	Le Gretay	Prospection au sol
ST-PIERRE-DE-PLESGUEN	La Rivaudais-le Closet	Prospection au sol
SAINTE-SULIAC	Anse de Vigneux	Prospection aérienne



CARTE DE REPARTITION DES SITES ET GISEMENTS PROSPECTES DANS LE NORD DE LA HAUTE-BRETAGNE EN 1998.

## I) ORGANISATION

Le programme de Prospection - Inventaire du Nord de la Haute Bretagne a été réalisé par une équipe de bénévoles d'environ 20 personnes réunies au sein du Centre Régional d'Archéologie d'Alet; chacun agissant suivant ses compétences et ses disponibilités. Ainsi, la prospection aérienne a été assurée par C. Bizien, le rangement des collections par J. Anne et M. Bodenan et J. Laperas, la prospection au sol, par tous. Au-delà de la simple prospection diachronique, chaque prospecteur est plus particulièrement attaché à un thème d'étude qu'il suit d'une année sur l'autre. Cette diversité apparente donne au rapport un aspect parfois éclectique. Cependant, les actions des uns et des autres sont animées par le même souci, l'étude du Nord de la Haute-Bretagne. Outre nos propres centres d'intérêts, notre rôle apparaît ici comme un rôle de conseil, de coordination, d'harmonisation des données.

Le présent rapport fait le bilan de l'ensemble des découvertes quelque soit le thème abordé. L'ensemble de la documentation est regroupé au sein des fiches de déclaration de découverte archéologique. Dans les pages suivantes seront développés et présentés les résultats et l'actualité des travaux effectués sur des thèmes plus spécifiques: approches de terroirs, l'industrie en grès lustré, les sites de paléoméallurgie.

L'opération a bénéficié d'un financement conjoint du Ministère de la Culture pour un montant de 20 000 FF et du Conseil Général d'Ille-et-Vilaine pour un montant de 10 650 FF brut, soit au total 30 650 FF brut.

La prospection s'est déroulée sur toute l'année 1998, avec des périodes plus actives du printemps à l'automne pour la prospection aérienne, et de l'automne à l'hiver pour la prospection au sol.

Pour 1999, un groupe d'étudiants devrait collaborer à ce programme et assurer la recherche au sol dans le pays de Fougères.

Une demande de prospection inventaire sera également déposée auprès du S.R.A. de Caen afin de pouvoir étendre la recherche aérienne sur le secteur de l'Avranchin. Cette zone prolonge vers l'est notre secteur d'investigation. La motivation est basée sur deux aspects. La région sud d'Avranchin forme une sorte de coin séparant le nord de l'Ille-et-Vilaine. Très souvent, lors de vol aérien sur l'est du département (35) nous pourrions survoler utilement cette zone. A notre connaissance, peu de sites sont connus dans l'Avranchin. La différence de densité de site entre les deux rives du Couesnon est une image de la prospection. Reconnaître l'occupation rurale de l'autre coté du Couesnon permettrait de mieux cerner le peuplement autour de l'unité géographique que forme les abords de la baie du Mont-Saint-Michel.

## **II) RAPPEL DES PROBLEMATIQUES**

La problématique de base, à l'origine de toutes les autres, est l'étude de l'occupation du nord de la Haute-Bretagne, issue d'un dynamisme qui trouve ses bases dans les programmes antérieurs, l'étude se poursuit par le biais de la Prospection-Inventaire.

Les données collectées génèrent sans cesse de nouvelles pistes de recherche qui se regroupent au sein de thèmes et de problématiques majeures:

### **- Extension de la zone prospectée et recherche sur les zones de faible densité:**

Cette extension est le moyen d'obtenir des données qui permettraient, à terme, d'effectuer des comparaisons de densité de sites, de choix d'implantation. La grande quantité de sites dans certaines zones et parfois leur regroupement interrogent. Existe-t-il une réelle diversité dans la répartition de l'occupation ancienne ou bien s'agit-il plutôt d'une simple image de la prospection. Pour cela, il est nécessaire de disposer de secteurs où les conditions de prospection sont comparables (géologie, aspect agricole, remembrement, nombre d'heures de vol etc..).

### **- Homogénéisation des données :**

Les données issues d'opportunités de terrain sont souvent trop disparates pour être directement confrontées. La recherche orientée vers la détermination d'éléments dateurs sur les enclos d'une part et de structures sur les gisements d'autre part permet, petit à petit, d'harmoniser les données.

- Datation des enclos et anomalies reconnus d'avion. Cette réflexion sur la typologie et la chronologie des enclos est menée par la collecte de mobilier et un contrôle au sol des anomalies repérées en prospection aérienne.

- Complément de données sur les sites et gisements déjà connus par la collecte de mobilier. Cette progression passe par le survol des sites.

### **- Optimisation des données:**

La prospection s'inscrit ici comme le moyen de recenser le maximum d'informations avant disparition des données archéologiques accessibles, par le fait de l'érosion, des pratiques agricoles. Nombre de sites bien recensés ne laissent actuellement plus de traces au sol. C'est également dans cette problématique que s'inscrit l'étude et le suivi des sites sur le long terme. La localisation d'un gisement, d'un site, ne suffit pas à définir son emprise réelle, sa chronologie, sa fonction, son importance scientifique.

Au-delà de ces trois axes majeurs, des thèmes plus particuliers viennent se rajouter ponctuellement au gré des particularités et des opportunités de terrain.





### III) METHODOLOGIE

Les actions de terrain sont développées par les méthodes désormais classiques mais dont la complémentarité apparaît comme indispensable dans le cadre d'un programme diachronique : la prospection aérienne associée à la prospection au sol.

- La prospection aérienne orientée vers la recherche d'anomalies phytologiques a été le moyen privilégié pour la détection des enclos fossoyés ou des substructions et a été largement utilisée pour rechercher les sites sur les zones périphériques. Elle intervient aussi dans l'homogénéisation des données en survol des gisements connus au sol, et enfin comme moyen de compléter les plans déjà reconnus. La prospection aérienne sur labours a été ponctuellement menée dans le cadre d'autres recherches. Bien que parfois des enclos connus soient alors apparents (ex. La Hardiais en Langast (22), c'est la recherche de larges traces patatoïdes souvent de couleur foncée qui a été ici tentée. Aucune de ces structures n'apparaît dans les fiches de 1998 ; elles n'ont pas encore fait l'objet de contrôle au sol.

Le départ des vols s'effectue à partir de l'aéro-club de Dinan - Trélivan qui a le mérite d'être proche de l'épicentre de notre rayon d'action. Cette année, 20 heures de vols ont été effectuées.

- La prospection au sol répond à des objectifs très différents :

- Elle intervient comme moyen de contrôle et de complément des informations des enclos vus d'avion. Le site fait alors l'objet d'une visite ciblée sur son emprise connue, puis sur les parcelles environnantes en fonction des disponibilités de terrain. Dans ces cas, très souvent les informations sont lacunaires et ingrates. On dispose actuellement d'une série de petites données et de peu de gisements significatifs (Annexe 6). Des fiches de déclaration de sites ont été faites seulement dans les cas où des compléments apportant d'importantes précisions ont été obtenus (validation d'une structure vue d'avion etc.). Quelques enclos attestés ont fourni du mobilier en quantité significative, ils sont alors signalés dans l'Annexe 5.

- Elle reste la seule méthode capable d'appréhender de nombreuses occupations humaines anciennes (paléolithique, mésolithique etc.). Elle intervient alors comme moyen privilégié de recherche des gisements ou de suivi à long terme amenant annuellement des informations complémentaires (Lillemer, le Bourg)

- Elle est également le seul moyen d'investigation dans des contextes particuliers tels les estrans et les coupes de falaises.

## Critères de sélection:

Entre la découverte de données et la déclaration de sites archéologiques, un tri, une sélection des informations sont effectuées suivant des critères établis.

L'étude des clichés aériens révélant des anomalies phytologiques ou de couleur de terre, correspond à deux approches différentes. Dans le cas d'une anomalie sur terre labourée, un contrôle au sol et la recherche de mobilier est toujours nécessaire avant de considérer ce fait comme archéologique. Dans le cas de traces linéaires sur végétation, un premier tri est mené à partir de la cohérence des anomalies visibles, c'est-à-dire de l'organisation, du plan des traces. Toutes celles qui ne présentent pas d'organisation évidente sont écartées. Beaucoup d'entre elles apparaissent quand même comme des cas particuliers des zones survolées. Elles devront faire l'objet de comparaisons avec les vols ultérieurs et sont, de ce fait, archivées (Annexe IV). Les traces ayant résisté aux premiers tris sont ensuite systématiquement comparées aux anciens cadastres (excepté dans les communes où il n'est pas disponible) tant sur leurs représentations directes que sur la cohérence d'organisation et de direction. Dans ces cas, les anomalies sont alors écartées.

Puis dans la mesure où des données très partielles, telles des portions de fossés, sont encore sélectionnées après ces diverses étapes, le critère de l'éloignement de l'habitat contemporain a été reconnu comme un argument d'ancienneté des anomalies.

Cette démarche n'est pas systématiquement développée pour tous les sites. Certains parlent d'eux-mêmes. Dès que cela a semblé nécessaire, nous avons reporté le parcellaire du 19<sup>ème</sup> siècle sur le plan cadastral (grand tiret - petit tiret). Les traces non interprétées ou sans cohérences apparentes avec le site inventorié sont représentées en tiret.

Les gisements de mobilier découvert au sol doivent aussi répondre à certains critères de tri avant de faire l'objet de fiche de déclaration de découverte archéologique.

Dans le cas de gisement inédit, la quantité d'objets, l'homogénéité du lot, puis surtout la répartition et la densité observée sur le terrain (découvertes éparses et concentrations) sont les critères discriminants retenus. La collecte du mobilier s'effectue de deux manières, soit tendant à l'exhaustivité quand les gisements apparaissent peu denses, ou quand la variété et la nature des artefacts nécessite un échantillonnage le plus large possible pour la détermination chronologique du gisement (gisements paléolithiques, mésolithiques, néolithiques), soit correspondant à un échantillonnage sélectionné, cette mention indique que nombre d'objets ont été laissés sur le terrain. C'est notamment le cas pour les gisements de tegulae.

Dans le cas de contrôle des enclos au sol, les petites séries récoltées sont conservées en attente de compléments ultérieurs (Annexe VI).

Dans le cas particulier de gisements encore stratifiés, et où le mobilier apparaît en coupe, la densité de mobilier est généralement largement inférieure à une vision en plan, le choix de déclaration de site s'effectue à partir des critères de non-perturbation de la couche et de son scellement. La seule présence de mobilier dans des couches de terrain reste le critère majeur de sélection.

Le mobilier récolté fait l'objet d'une prise en inventaire détaillé mentionnant une première détermination et le nombre d'éléments, la position et son contexte de découverte. Il ne fait pas systématiquement l'objet d'étude des collections. Nombre des séries apparaissent encore trop faibles pour être caractérisées.

Dans la mesure où les collections deviennent importantes, des études sont alors menées. Ainsi, la reprise des données sur les sites de paléoméallurgie amène, cette année, de nouvelles perspectives. Les études des séries de mobilier issues de prospections plus systématiques ou de suivi de sites est actuellement en cours ou sur le point de débiter et aboutiront à des synthèses plus complètes.

	COTES-DU-NORD	ILLE-ET-VILAINE	MOYENNES
Prospections aériennes	48 dont 11 camp. d'été	4	50 dont 11 camp. d'été
Prospections au sol	21 dont 3 camp. d'été	11 dont 3 camp. d'été	34 dont 6 camp. d'été
Total	69 dont 14 camp. d'été	15 dont 3 camp. d'été	84 dont 17 camp. d'été

Tableau 1 : Bilan pluriannuel archéologique des prospections en 1998

L'année 1998 a été marquée par les nouvelles conditions climatiques de la fin de printemps et de l'été, qui se sont notamment traduites par une baisse des débits moyens de la prospection aérienne. Les efforts ont été renforcés sur les prospections au sol (71 en 1997 contre 72 en 1998) mais un nombre d'heures de vol à prospecter équivalent à une période normale. Ce dernier est appliqué à l'été comme avant le renouveau de la prospection au sol en 1998 sans affectation complémentaire (tableau III, 17 ans), avec les résultats de 1997 (24 sites) et en ce qui concerne les nouvelles découvertes avec deux ou quatre nouvelles découvertes (133 en 1997 contre seulement 49 en 1998). Grâce à ces nouvelles conditions climatiques, les vols ont été effectués régulièrement tout au long de l'été jusqu'à la fin de la période normale de l'été 1998, à l'exception de deux semaines (17 et 18 août) où les vols ont été interrompus par suite de fortes pluies et de vents de secteur défavorable. On remarque également l'absence de découvertes en 1998 sur les sites de la période préhistorique.

Si les nouvelles conditions climatiques ont à l'origine d'un mois plus agréable de prospection, les conditions climatiques ont été plus difficiles que d'habitude. L'absence de vent pendant les semaines de prospection a entraîné une baisse de la vitesse de déplacement des avions et a entraîné une augmentation des dépenses de carburant.



#### IV) RESULTATS

Quatre-vingt-quatre sites et gisements font l'objet de déclarations de découvertes en 1998. Les principaux résultats figurent dans le tableau 1 et la liste des sites et gisements faisant l'objet d'une déclaration de découverte archéologique en 1998 (pp. 1 et 2)

	COTES-D'ARMOR	ILLE-ET-VILAINE	TOTAUX
Prospection aérienne	44 dont 11 comp. d'info	6	50 dont 11 comp. d'info
Prospection au sol	21 dont 3 comp. d'info	13 dont 3 comp. d'info	34 dont 6 comp. d'info
Totaux	65 dont 14 comp. d'info	19 dont 3 comp. d'info	84 dont 17 comp. d'info

**Tableau 1 : Récapitulatif méthodologique des prospections en 1998**

L'année 1998 a été marquée par les mauvaises conditions climatiques de la fin du printemps et de l'été, qui se sont directement traduites par une baisse des données issues de la prospection aérienne. Cinquante sites ou structures ont été reconnus en 1998 contre 72 en 1997 pour un nombre d'heures de vol à peu près équivalent à des périodes similaires. Ce constat est renforcé si l'on compare aussi le nombre d'enclos déjà connus et revus en 1998 sans information complémentaire (Annexe III, 17 cas), avec les résultats de 1997 (24 cas). Il en va de même pour les anomalies observées mais dont la nature archéologique reste douteuse (133 cas en 1997 contre seulement 60 cas en 1998). Face à ces mauvaises conditions établies dès le printemps, les vols ont été répartis régulièrement tout au long de l'été jusqu'à début octobre de manière à pouvoir bénéficier au maximum des opportunités de périodes plus sèches. Ainsi, lors de la petite période caniculaire du début août, 8 sites ont pu être reconnus (cf tableau 2). Le deuxième temps fort a été la fin du mois de septembre. De manière générale, l'essentiel des découvertes a eu lieu sur maïs comme les années passées.

Si les mauvaises conditions climatiques sont à l'origine d'une moins grande quantité de sites reconnus, les données collectées sont aussi d'une lisibilité plus délicate. L'information est très souvent fragmentaire et nombre de sites ou d'enclos devront être resurvolé pour tenter de compléter leur tracé.

- 28 avril	1 site
- 18 mai	1 site
- 20 mai	2 sites
- 18 juillet	4 sites
- 23 juillet	1 site
- 24 juillet	3 sites
- 25 juillet	3 sites
- 14 août	8 sites
- 18 août	2 sites
- 25 août	6 sites
- 5 septembre	2 sites
- 11 septembre	14 sites
- 18 septembre	1 site
- 19 septembre	1 site
- 20 septembre	3 sites
- 25 septembre	4 sites
- 3 octobre	1 site
<b>Total</b>	<b>57 sites *</b>

\* Note : Certains sites ont été vus plusieurs fois ce qui explique le décalage entre le rythme de découvertes et le nombre de déclarations.

**Tableau 2 :**  
**Rythme de découvertes des enclos et structures ayant fait l'objet de déclaration archéologique.**

Les résultats de la prospection au sol, par contre, montrent une nette augmentation. 34 gisements font ainsi l'objet de déclarations de découvertes archéologiques en 1998 contre 20 en 1997. Le travail de prospection au sol a été mené sur les différents axes de recherches préalablement définis : contrôle des enclos, suivi des gisements, recherche de gisements au travers de thèmes tels le littoral, la paléoméallurgie, l'industrie en grès lustré.

Toutefois le nombre de gisements déclarés ne correspond pas à la réalité des sorties sur le terrain, ni à celle des informations collectées. De nombreuses parcelles ont livré des informations encore trop lacunaires pour pouvoir être retenues. Des gisements déjà connus ont fait l'objet d'un suivi et de nouvelles collectes de mobilier, qui n'apportent pas d'informations nouvelles primordiales sur les aspects de la chronologique, de l'emprise ou encore de la typologie du mobilier et à ce titre ne font pas l'objet de fiches. Ces 32 gisements sont mentionnés dans l'Annexe V. Enfin, le contrôle des enclos, bien que nécessaire, est encore apparu comme très ingrat et décevant. Une quinzaine d'enclos a été visitée et les collectes de mobilier ont été trop partielles ou fragmentaires pour faire l'objet d'avenants au dossier (Annexe VI).

## Répartition spatiale des découvertes

Comme défini dans la problématique un des aspects principaux de la recherche passe par l'extension des zones prospectées ou plutôt par la recherche de sites ou enclos vers les zones les moins densément occupées. Par son efficacité, la prospection aérienne a été le moyen privilégié.

Le survol du nord de la Haute-Bretagne a été organisé de manière à couvrir le la façon la plus homogène possible l'ensemble du territoire. Les découvertes ne sont pourtant pas également réparties pour des raisons déjà explicitées les années passées. Dans les secteurs bocagers, comme le nord de l'Ille-et-Vilaine, l'humidité favorisée et la vision limitée ne facilite pas le repérage d'enclos ou de structures. C'est, dans la grande majorité des cas, dans les secteurs remembrés ou encore dans les groupes de champs ouverts que se font les découvertes significatives. Ainsi comme les années passées, le quart sud-est des Côtes-D'Armor a livré l'essentiel des données.

## Typologie des structures reconnues d'avion :

Si la majorité des structures reconnues d'avion sont apparemment fossoyées et correspondent à des enclos ou à des portions d'enclos, 7 anomalies ont été reconnues comme des substructions par le défaut de croissance de végétation qui les caractérise. Certaines d'entre-elles comme Saint-Uriac à Corseul (22) ou La Ville Hèle II en Jugon-les-lacs (22) sont localisées dans des environnements gallo-romains. 4 autres : La Ville Neuve en Hénansal (22), Bellevue en Plédéliac (22), La Janay en Plumaugat (22) et la Fontaine de Lin en Saint-léger-des-Prés (35) suggèrent la même appartenance chronologique par le plan reconnu.

A trois occasions, La ville Gué en Plélan-le-Petit (22), la Ville Robeu en Plénée-Jugon (22), et Saint-Georges en Trémeur (22), des portions de voies ou d'anciens chemins ont été reconnus sous la forme de traces linéaires parallèles, à proximité d'enclos ou de parcelles fossiles sans qu'il soit possible de proposer une datation.

A l'image de ce que nous avons fait en 1996 et 1997, nous avons poursuivi le classement typologique des enclos fossoyés reconnus en 1998. 44 enclos ou structures qui peuvent parfois appartenir à un même site sont ainsi classés. Cette grille se veut être un outil simple qui permet par la seule mention de pouvoir rattacher un enclos à l'un ou l'autre type. Il ne s'agit en aucun cas d'un classement chronologique ou autre mais seulement d'une méthode de classement typologique.

Ce classement avait été élaboré en partant du principe que l'élément le plus marquant est la forme de l'enceinte de l'enclos (Tracé ovoïde courbe, quadrangulaire, rectiligne, orthogonal) et non la complexité des structures. Dans un deuxième temps, la multiplicité des enceintes est prise en compte. Ce système permet de déplacer facilement les enclos au sein de cette grille en fonction de compléments d'informations.

Structure simple	Structure double	Structure triple	Structure multiple
Ensemble de petites structures circulaires 0			
Structure circulaire 1 ex: Aérodrome Dinard, Pleurtuit			
Portion de fossé courbe 4 ex: Champ Bodin, Plélan-le-Petit			
Enclos ovoïde simple 3 ex: Les Villes Gourio, Plessala			
Enclos courbe simple, aménagement interne complexe 0			
Enclos courbe simple 2 ex: La Cantonnière, Penguily	Enclos courbe double 2 ex: La Grand Cas, Saint-Goueno	Enclos courbe triple 0	Enclos courbe multiple 0
Enclos quadrangulaire simple 3 ex: La Tiboulière, Saint-Vran	Enclos quadrangulaire double 7 ex: Pengave, Sévignac	Enclos quadrangulaire triple 3 ex: Bransihan à Lanrelas	Enclos quadrangulaire multiple
Enclos rectiligne simple 2 ex: La Bécélais, Loscouët/Meu			
Ensemble de structure orthogonale (rectangulaire et carré) 10 ex: Ouest-du Bourg, Plumaugat	Enclos rectangulaire double 1 ex: Bransihan, Lanrelas		
Angle d'enclos à fossé rectiligne 2 ex: Bas Courtil, Pierguer			
Portion de fossé rectiligne. 1 ex: La Goultier, Sévignac			
Ensemble de traces linéaires (parcellaire ancien ?) 3 ex: Le Chenaye-Fretay, Plénée-Jugon			

**Tableau 3: Classement des structures fossoyées observées en 1998 dans le nord de la Haute-Bretagne.**



### **Homogénéisation des données :**

Seul 1 site, Percoul en Plumaudan (22) a fait l'objet de fiche pour cette rubrique. Il s'agit de nouveaux enclos reconnus sur un site gallo-romain attesté depuis 1989.

La quinzaine d'enclos visités au sol n'a pas fourni d'éléments suffisamment significatifs ou importants pour faire l'objet de déclaration. (Annexe VI).

### **Optimisation des données :**

Sept enclos ou substructions déjà connus ont fait l'objet de compléments d'informations par photo-interprétation des clichés de la campagne de 1998. Ils ont donné lieu à des modifications des plans, parfois importantes quand l'orientation des structures a été modifiée.

La prospection au sol a permis certains compléments d'informations majeurs comme au Chêne-es-Choux en Dolo (22) où l'emprise du gisement a été notablement augmentée, ou encore sur l'enceinte perchée de la Ville-d'Ahaut en Meillac (35) où des traces matérielles de paléoméallurgie ont été reconnues.

C'est surtout le site néolithique de Lillemer, qui livre toujours autant de mobilier à la prospection (1248 éléments collectés en 1998). Toutes les parcelles disponibles ont été observées. L'emprise du site n'est pourtant pas entièrement déterminée et est sujette à modification, en fonction des nouvelles disponibilités de terrains mais aussi en fonction de la puissance des labours susceptibles d'atteindre des niveaux inférieurs. On note cette année une extension du site vers le nord (parcelle 815) et aussi de nouveaux secteurs au sud où des zones encore vierges ont livré du mobilier.

La stratigraphie reconnue dans le bief séparant les parcelles 732 et 744-742 et où avait été retrouvé les pots en place, a été retrouvée lors des sondages effectués en préalable à la construction d'une maison (Blanchet, Paitier, 1998), confirmant ainsi l'importance de l'occupation dans la tourbière du marais et la présence d'artefact en bois en matériaux périssables.

### **Le littoral**

La recherche sur le littoral a fait l'objet d'un suivi important de nombreux gisements déjà connus sur les communes de Cancale (35), Saint-Malo (35), Saint-Briac (35), Saint-Jacut-de-La-Mer (22), Saint-Cast-Le-Guildo (22) (Annexe V). Ces passages ont permis à chaque foi la collecte d'un petit nombre d'informations au rythme de l'érosion des sites, sans qu'aucune information majeure n'ait été observée.

Le site du Verger à Cancale a été suivi tout au long de l'année après les grandes marées et les tempêtes. Si aucun nouveau gisement n'a été détecté, de nouvelles pièces d'industrie lithique ont pu être localisées en coupe et prélevées. L'ensemble devrait être confié à Nathalie Molinasse (UMR 6566, Civilisation Atlantique et Archéoscience) qui a déjà étudié les collections échantillonnées sur estran.

Les nouvelles données concernant l'occupation du littoral actuel consiste en un gisement d'industrie du néolithique final sur l'îlot des Chevrets en Saint-Coulomb (35) et en deux groupes de pêcheries ou parc en pierres en Saint-Jacut-de-la-mer (22) et Erquy (35) dont l'attribution chronologique médiévale et post-médiévale est confirmée par des sources documentaires.

## LES MICRO-TERROIRS

Le travail autour des micro-terroirs a été poursuivi en 1998 par la prospection au sol des trois cas présentés en 1997 : le secteur de la Touche-es-Gautier en Dolo (22), celui de Bel-Air en Lanvally et celui de Notre-Dame-Du-Guildo en Saint-Cast-le-Guildo (22).

De manière générale, le mobilier collecté est très fragmenté et trop indiciel pour occasionner la rédaction de nouvelles fiches de découvertes. Il ne fait que confirmer ce qui était déjà connu : L'appartenance chronologique de chaque enclos n'est donc pas toujours déterminée et les plans proposés en 1997 toujours d'actualité comme une image des données de prospections.

Par contre, suite à l'achat personnel trop récent de matériel informatique apte à redresser les clichés oblique, à traiter la topographie etc.. nous avons jugé peu opportun de présenter ici un nouveaux cas d'étude sur la commune de Trémur (22).

Nous envisageons maintenant de traiter graphiquement les données des 4 zones, travail qui devrait aboutir en cour d'année.

## PALEOMETALLURGIE DU FER

Les données synthétiques et l'analyse concernant la problématique sur la paléométallurgie du fer à partir des données de prospection acquises depuis plus de vingt ans ont été présentées de manière très synthétique dans le rapport de 1997. Ce thème devrait dès l'année prochaine faire l'objet d'une étude dissociée du présent programme par des sondages effectués dans le cadre d'une prospection thématique demandée par J.B. Vivet.

Une des suites logiques d'une telle étude est aussi la découverte et l'analyse de nouveaux gisements ; certains venant compléter des secteurs déjà bien prospectés, d'autres matérialisant de nouvelles zones qui pourront peut-être permettre d'utiles comparaisons.

Deux nouveaux gisements, livrant des restes de bas fourneaux ont été localisés au sud du massif forestier actuel du Mesnil sur les communes de Lanhélin, Meillac, Saint-Pierre-de-Plesguen ou déjà plus d'une vingtaine de sites de production avaient été reconnus.

La prospection menée à l'ouest de la Rance a permis de reconnaître 6 gisements marquant l'emplacement de bas-fourneaux par la découverte de parois et deux autres ne livrant que des scories. L'ensemble se trouve concentré sur les communes Corseul, Quévert et Taden autour du Bois du Parc, définissant un autre secteur où la paléométallurgie du fer a été développée.

Aucun des sites découverts en 1998 ne présente de concentrations de mobilier céramique pouvant être envisagées comme un élément de datation de fonctionnement des bas-fourneaux. Seul peut-être, le bas fourneau de Meillac peut-être rapproché d'une production médiévale par sa localisation en contrebas d'une enceinte surélevée à la morphologie proche d'une motte et par la découverte d'un rebord de type carolingien.

## INDUSTRIE EN GRES LUSTRES, GISEMENTS PALEOLITHIQUES ET NEOLITHIQUES :

Un des thèmes développés par la prospection au sol a été la poursuite de la recherche de gisements d'industrie en grès lustré du paléolithique initiée en 1997.

Dans un secteur situé entre Rance et Combournais non loin des sites moustérien de tradition acheuléenne du Bois du Rocher et du Clos Rouge en Saint-Helen (22), diverses découvertes avaient permis d'envisager la présence de gisements annexes. Privilégiant les sommets pour des raisons de sédimentation, d'érosion et de comparaison topographique avec les gisements majeurs, la prospection avait donné lieu à la reconnaissance de deux gisements paléolithiques ou à la localisation d'artefacts isolés.

La reconnaissance des gisements avait été soumise à un certain nombre de critères toujours d'actualité :

- La présence d'objets évidents, bifaces ou autres. Nous avons déjà observé que les éclats de grès lustrés peuvent être dus aux charrues.
- La répartition des objets ou éclats en concentration plutôt qu'en dispersion.
- La quantité d'objets retrouvés.
- L'association d'autres roches taillées, tels le silex ou parfois le quartz.

En suivant les mêmes critères de recherche au sol, à savoir une certaine priorité sur les sommets, mais aussi la reconnaissance de secteur apparemment vierge de mobilier, l'étude a été poursuivie en 1998. Les données collectées relatives à l'utilisation de grès lustré dans l'industrie lithique peuvent être classées de la manière suivante (carte 2) :

### Indéterminées

- 5 parcelles ou quelques éclats ou objets de grès lustrés ou de silcrête, pour lesquels les différents critères précités n'ont pas permis d'y reconnaître des gisements.

### Paléolithiques

- 1 nouveau gisement paléolithique (Les Domaines en Saint-Hélen, 22),
- 1 gisement paléolithique spectaculaire mais qui est aussi un **non-site** et qui provient de transport de matériaux (La Ville-Renaud-les 4 villes I en Pleudihen-sur-Rance, 22)
- Optimisation des données sur le gisement paléolithique de la Ville Renaud en Pleudihen-sur-Rance (22) par détermination partielle des limites, extension de l'emprise du gisement et complément des collections.

### Néolithiques

6 gisements de mobilier néolithique ont été localisés :

- Pleudihen-sur-Rance	Beausoleil	55 artefacts
- Pleudihen-sur-Rance	Les Mezerais	34 artefacts
- Pleudihen-sur-Rance	La Ville Renaud-4 Villes II	197 artefacts
- Pleudihen-sur-Rance	La Ville Renaud-4 Villes III	369 artefacts
- St-Pierre-de-Plesguen	Le Gretay	230 artefacts
- St-Pierre-de-Plesguen	La Rivaudais-le Closet	70 artefacts

Excepté le gisement du Mézerais en Pleudihen-sur-Rance (22), tous ces gisements montrent des points communs :

- L'industrie en grès lustrés et silcrête occupent une place dominante, le silex est toujours représenté.
- Sur chacun de ces gisements des artefacts paléolithiques ont été reconnus.





**Carte 2 : Répartition spatiale des gisements d'industrie en grès lustré entre Rance et Combournais (état des prospections 1997 et 1998).**

Gisement paléolithique



Gisement néolithique



Biface isolé

B

Découverte indéterminée



Massif forestier de Coëtquen



Courbe de niveau équidistante de 10 m

Doit-on envisager, la présence de petites stations paléolithiques, sur des lieux réoccupés ultérieurement au néolithique ou bien au contraire la recherche et l'importation d'objets anciens comme matière première au néolithique ? Parfois certains gros éléments suggèrent aussi que le gisement soit installé sur un gîte de matière première sans que cela ait été observé au sol.

Le gisement du Mézerais en Pleudihen-sur-Rance (22), se distingue des autres gisements néolithiques par une plus faible quantité d'artefacts, une majorité d'éléments en silex et aucun artefact paléolithique.

Le secteur de la Ville Renaud - les 4 villes mérite quelques commentaires concernant la reconnaissance des sites (carte 3).

Sur ces grandes pentes les résultats de la prospection, malgré des conditions de lectures du sol diversifiées, montre une présence constante de mobilier lithique principalement en grès lustré. Ce mobilier présente, sur l'ensemble du secteur, des artefacts du paléolithique, assimilable à ceux du Bois-du-Rocher, mais aussi néolithique. Des concentrations sont pourtant discernables.

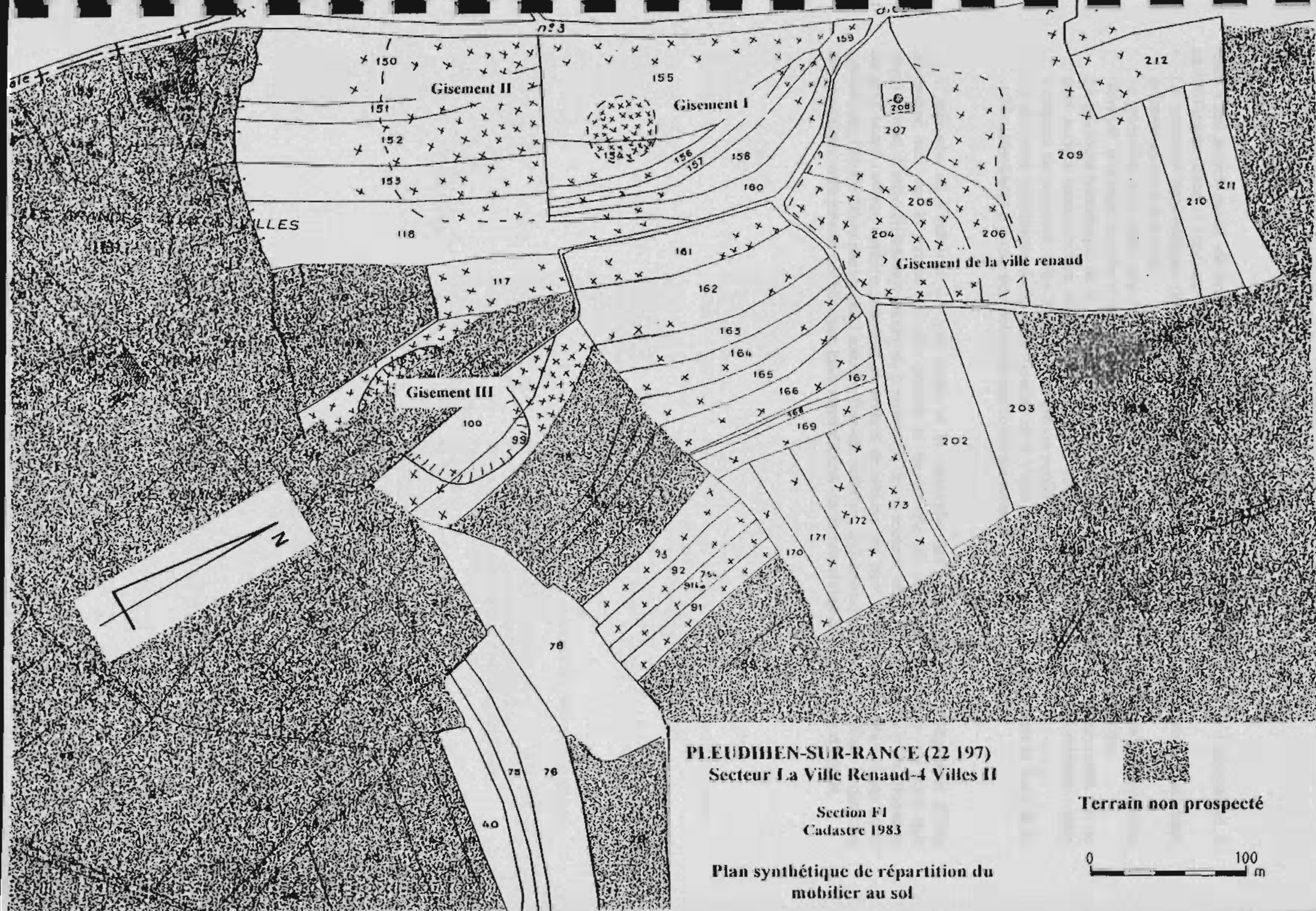
L'une de ces concentrations, la plus remarquable, apparaît sous la forme d'un gisement très riche et extrêmement bien délimité d'un diamètre d'environ 50 m situé sur une rupture de pente. Le mobilier collecté est essentiellement paléolithique. Une conversation avec l'agriculteur nous a appris qu'il s'agissait d'une carrière comblée avec des matériaux provenant des travaux d'agrandissement de la route passant sur le site du Bois-du-Rocher. Il s'agit donc d'un vrai gisement mais d'un **non-site** que nous avons tenu à déclarer afin d'éviter toutes confusions ultérieures.

Cette information entraîne la plus grande prudence sur l'interprétation des données de ce secteur. Bien que l'agriculteur assure l'absence d'épandage aux alentours de l'ancienne carrière, l'ensemble des données doit être traité avec prudence. La présence constante de mobilier, sur l'ensemble de la zone perturbe ou gêne l'interprétation. L'association de diverses phases chronologiques ajoute à la confusion. Si aucun épandage n'a été fait, l'explication n'est pour autant pas trouvée. Il paraît bien improbable que de simples travaux agricoles puissent être à l'origine de ce type de répartition sur une zone aussi vaste. Il ne s'agit pour autant pas d'un simple gisement.

Au sein de ce vaste secteur, certaines concentrations sont pourtant discernables. Dans l'état actuel de l'étude, il est certain que leur identité et leur véracité en tant que site archéologique doivent être discutés au cas par cas et à chaque foi avec des critères spécifiques. Leur reconnaissance est d'abord sujette aux conditions de prospection et à la disponibilité des sols. Elles sont reconnues par une densité plus grande d'artefacts. Les zones quasi vierges ou ne livrant qu'une quantité normale pour le secteur et dans des conditions similaires de prospections prennent une dimension importante et deviennent d'une certaine manière significative.

La discussion prend en compte la position topographique, la densité d'artefacts et leur attribution chronologique la mieux représentée. En effet, le mélange constant du mobilier paléolithique et néolithique introduit une incertitude. Si la présence de mobilier paléolithique sur des gisements néolithique peut s'expliquer aisément, l'inverse est plus délicat, et ne peut provenir que d'une nouvelle implantation ou d'une pollution ultérieure. Le mobilier n'a pas fait l'objet d'une approche typologique fine, seules les pièces évidentes ont été notées. Il est certain que cet ensemble devra faire l'objet d'une étude du mobilier avant d'être totalement interprété.






**PLEUDIHEN-SUR-RANCE (22 197)**  
**Secteur La Ville Renaud-4 Villes II**

Section F1  
 Cadastre 1983

**Plan synthétique de répartition du mobilier au sol**



**Terrain non prospecté**



Dans l'état actuel, parmi «le bruit de fond» de la répartition constante on peut dissocier 4 gisements, 2 paléolithiques (dont un faux) sur les sommets, 2 néolithiques en bas de pente.

- Le gisement paléolithique de la Ville Renaud, inventorié en 1997, occupe le sommet et est bien délimité au nord et à l'est.
- Le gisement mais aussi non-site de la Ville Renaud-les 4 villes I (carrière remblayée) est très bien délimité. Il occupe un rebord de petit plateau. Le mobilier est essentiellement paléolithique.
- Le gisement néolithique de la Ville Renaud-les 4 Villes II occupe un secteur de bas de pente. On ne peut exclure totalement un transport de matériaux venant du gisement I par colluvionnement, mais l'emprise du gisement milite pour une occupation néolithique.
- Le gisement néolithique de la Ville Renaud-les 4 Villes III occupe un léger relief dans le fond de la vallée interdisant d'y voir une pollution par colluvionnement.

L'approche de l'industrie en grès lustré et la recherche des gisements mérite largement d'être développée tant sur le terrain car elle permet la découverte de nouveaux gisements qui bien que diachronique illustre différentes phases de peuplement de ce secteur, mais aussi de mesurer l'importance du grès lustré comme matière première en tentant de définir son aire de répartition. Mais il est aussi certain que l'étude devra passer par l'analyse fine du mobilier, qui devrait permettre d'affiner la datation des gisements, notamment néolithiques mais aussi déterminer la possibilité de réutilisation d'objets.

Site	Localité	Notes
1	La Ville Renaud	Gisement paléolithique sur le sommet
2	La Ville Renaud-les 4 villes I	Gisement paléolithique sur un rebord de plateau
3	La Ville Renaud-les 4 villes II	Gisement néolithique en bas de pente
4	La Ville Renaud-les 4 villes III	Gisement néolithique dans le fond de la vallée
5	La Ville Renaud-les 4 villes IV	Gisement néolithique en bas de pente
6	La Ville Renaud-les 4 villes V	Gisement néolithique en bas de pente
7	La Ville Renaud-les 4 villes VI	Gisement néolithique en bas de pente
8	La Ville Renaud-les 4 villes VII	Gisement néolithique en bas de pente
9	La Ville Renaud-les 4 villes VIII	Gisement néolithique en bas de pente
10	La Ville Renaud-les 4 villes IX	Gisement néolithique en bas de pente
11	La Ville Renaud-les 4 villes X	Gisement néolithique en bas de pente
12	La Ville Renaud-les 4 villes XI	Gisement néolithique en bas de pente
13	La Ville Renaud-les 4 villes XII	Gisement néolithique en bas de pente
14	La Ville Renaud-les 4 villes XIII	Gisement néolithique en bas de pente
15	La Ville Renaud-les 4 villes XIV	Gisement néolithique en bas de pente
16	La Ville Renaud-les 4 villes XV	Gisement néolithique en bas de pente
17	La Ville Renaud-les 4 villes XVI	Gisement néolithique en bas de pente
18	La Ville Renaud-les 4 villes XVII	Gisement néolithique en bas de pente
19	La Ville Renaud-les 4 villes XVIII	Gisement néolithique en bas de pente
20	La Ville Renaud-les 4 villes XIX	Gisement néolithique en bas de pente
21	La Ville Renaud-les 4 villes XX	Gisement néolithique en bas de pente
22	La Ville Renaud-les 4 villes XXI	Gisement néolithique en bas de pente
23	La Ville Renaud-les 4 villes XXII	Gisement néolithique en bas de pente
24	La Ville Renaud-les 4 villes XXIII	Gisement néolithique en bas de pente
25	La Ville Renaud-les 4 villes XXIV	Gisement néolithique en bas de pente
26	La Ville Renaud-les 4 villes XXV	Gisement néolithique en bas de pente
27	La Ville Renaud-les 4 villes XXVI	Gisement néolithique en bas de pente
28	La Ville Renaud-les 4 villes XXVII	Gisement néolithique en bas de pente
29	La Ville Renaud-les 4 villes XXVIII	Gisement néolithique en bas de pente
30	La Ville Renaud-les 4 villes XXIX	Gisement néolithique en bas de pente
31	La Ville Renaud-les 4 villes XXX	Gisement néolithique en bas de pente
32	La Ville Renaud-les 4 villes XXXI	Gisement néolithique en bas de pente
33	La Ville Renaud-les 4 villes XXXII	Gisement néolithique en bas de pente
34	La Ville Renaud-les 4 villes XXXIII	Gisement néolithique en bas de pente
35	La Ville Renaud-les 4 villes XXXIV	Gisement néolithique en bas de pente
36	La Ville Renaud-les 4 villes XXXV	Gisement néolithique en bas de pente
37	La Ville Renaud-les 4 villes XXXVI	Gisement néolithique en bas de pente
38	La Ville Renaud-les 4 villes XXXVII	Gisement néolithique en bas de pente
39	La Ville Renaud-les 4 villes XXXVIII	Gisement néolithique en bas de pente
40	La Ville Renaud-les 4 villes XXXIX	Gisement néolithique en bas de pente
41	La Ville Renaud-les 4 villes XL	Gisement néolithique en bas de pente
42	La Ville Renaud-les 4 villes XLI	Gisement néolithique en bas de pente
43	La Ville Renaud-les 4 villes XLII	Gisement néolithique en bas de pente
44	La Ville Renaud-les 4 villes XLIII	Gisement néolithique en bas de pente
45	La Ville Renaud-les 4 villes XLIV	Gisement néolithique en bas de pente
46	La Ville Renaud-les 4 villes XLV	Gisement néolithique en bas de pente
47	La Ville Renaud-les 4 villes XLVI	Gisement néolithique en bas de pente
48	La Ville Renaud-les 4 villes XLVII	Gisement néolithique en bas de pente
49	La Ville Renaud-les 4 villes XLVIII	Gisement néolithique en bas de pente
50	La Ville Renaud-les 4 villes XLIX	Gisement néolithique en bas de pente
51	La Ville Renaud-les 4 villes L	Gisement néolithique en bas de pente

## ANNEXE I

### Liste des enclos et structures repérés en prospection aérienne en 1998 et faisant l'objet d'une déclaration de découverte archéologique

#### Département des Côtes-d'Armor

CORSEUL	Saint-Uriac	Partie de substruction rectangulaire
DOLO	Bouquet-jalu	Portion de fossé courbe
DOLO	Carrault	Portion d'enclos fossoyé à double enceinte concentrique
EREAC	La Haie Sébillé	Enclos fossoyés à double enceinte concentrique
ERQUY	Ilot Saint-Michel	Pêcheries
HENANSAL	La Ville Neuve	Substructions orthogonales
JUGON-LES-LACS	Belêtre	Angle orthogonal d'enclos fossoyé
JUGON-LES-LACS	La Ville-Hèle	Substructions orthogonales
LANGAST	Bague	Enclos fossoyé carré
LANGAST	La Hardiais.	Enclos fossoyé carré à triple enceinte concentrique
LANRELAS	Bransihan.	Enclos fossoyé quadrangulaire à triple enceinte concentrique Et enclos fossoyé à double enceinte concentrique
LANRELAS	Le Pont Gesbert	Portion de fossé courbe
LOSCET-SUR-MEU	Le Bécélais	Enclos fossoyé rectiligne simple
PENGUILY	La Cantonnière	Enclos fossoyé courbe simple
PLANCOET	L'Evinais.	Ensemble de structures orthogonales
PLEDELIAC	Bellevue	Substruction carrée (fanum ?)
PLEDELIAC	Le Clos Denais	Enclos fossoyé rectangulaire
PLELAN-LE-PETIT	Les Champs Bodin	Portion de fossé courbe
PLELAN-LE-PETIT	La Ville Gué	Voie ancienne et portion d'enclos fossoyé double
PLENEE-JUGON	La Chénaie-Fretay	Traces fossoyées linéaires orthogonales
PLENEE-JUGON	Le Frêche-Court	Enclos fossoyé quadrangulaire à triple enceinte concentrique et enclos fossoyé courbe simple
PLENEE-JUGON	La Ville Hervy	Enclos fossoyés quadrangulaires
PLENEE-JUGON	La Ville Robeu.	Voies et anciennes structures agraires
PLESSALA	La Basse Ville	Enclos fossoyé quadrangulaire simple
PLESSALA	Les Villes Gourio	Enclos ovoïde simple
PLOUBALAY	Les Haies	Structures orthogonales
PLUMAUDAN	Percoul.	Enclos rectangulaire fossoyé
PLUMAUDAN	La Pré	Partie d'enclos quadrangulaire à double enceinte concentrique
PLUMAUGAT	La Janay	Substructions orthogonale
PLUMAUGAT	Ouest du bourg	Partie d'enclos rectangulaire fossoyé
PLUMAUGAT	Saint-Pierre	Parties de deux enclos rectangulaires fossoyés
SAINT-GOUENO	Le Grand Cas	Enclos fossoyé courbe à double enceinte concentrique
SAINT-GOUENO	Les Rues Gicquel	Partie d'enclos fossoyé rectangulaire
SAINT-JACUT-DE-LA-MER	Sud Ile des Ebihens	Pêcheries
SAINT-MELOIR-DES-BOIS	Couavra	Enclos trapézoïdal fossoyé
SAINT-VRAN	La Tiboulière	Enclos fossoyé quadrangulaire simple
SEVIGNAC	Le Goultier.	Structures linéaire et bâties
SEVIGNAC	Pengave	Enclos fossoyé quadrangulaire à double enceinte concentrique
SEVIGNAC	Saint-Cado	Enclos fossoyés rectiligne simple (2)
TADEN	La Grommerais.	Réseau de fossés linéaires
TREDIAS	La Baillie	Partie d'enclos fossoyé rectangulaire
TREMEUR	La Bénate 1	Enclos fossoyé rectangulaire simple
TREMEUR	La Métairie neuve	Enclos fossoyé quadrangulaire à double enceinte concentrique
TREMEUR	St-Georges	Ensemble de structures fossoyées (voie et enclos)

**Département d'Ille-et-Vilaine**

**BAGUER-MORVAN  
PLERGUER  
PLEURTUIT  
SAINT-LEGER-DES-PRES  
SAINT-LEGER-DES-PRES  
SAINT-SULIAC**

**Le Bois Hamon  
Le Bas Courtil.  
Aérodrome  
La fontaine de Lin.  
La Ville Marie  
Anse de Vigneux**

**Enclos fossoyé ovoïde simple  
Angle d'enclos fossoyé orthogonal  
Deux structures circulaires  
Petite structure carrée  
Enclos fossoyé quadrangulaire simple  
Traces linéaires courbes**

*(Faint, illegible text)*

*(Faint, illegible text)*

*(Faint, illegible text)*

**Département d'Ille-et-Vilaine**

*(Faint, illegible text)*

*(Faint, illegible text)*

*(Faint, illegible text)*



## ANNEXE II

### Liste des gisements et sites abordés par la prospection au sol et faisant l'objet d'une fiche de déclaration de découverte archéologique en 1998

#### Département des Côtes-d'Armor

CORSEUL	Les Landes	Paléoméallurgie du fer
DOLO	La Chaines-es-Choux	Gisement gallo-romain
LANVALLAY	Le Mezerais	Gisement gallo-romain
PLEUDIHEN-SUR-RANCE	Beausoleil	Gisement néolithique
PLEUDIHEN-SUR-RANCE	Les Mezerais	Gisement néolithique
PLEUDIHEN-SUR-RANCE	La Ville Renaud	Gisement paléolithique
PLEUDIHEN-SUR-RANCE	La Ville Renaud-4 Villes I	NON-SITE et Gisement paléolithique
PLEUDIHEN-SUR-RANCE	La Ville Renaud-4 Villes II	Gisement néolithique
PLEUDIHEN-SUR-RANCE	La Ville Renaud-4 Villes III	Gisement néolithique
PLUMAUGAT	La Maison	Paléoméallurgie du fer
QUEVERT	Le Champ Boquet	Paléoméallurgie du fer
QUEVERT	La Perlais	Paléoméallurgie du fer
QUEVERT	La Ville Pierre II	Paléoméallurgie du fer
QUEVERT	La Ville Pierre III	Paléoméallurgie du fer
SAINT-HELEN	Les Domaines	Gisement paléolithique
TADEN	Le Bas Chesnay II et III	Paléoméallurgie du fer
TADEN	Jugonnet	Paléoméallurgie du fer
TADEN	La Mare richard II	Paléoméallurgie du fer
TADEN	La Mare richard III	Paléoméallurgie du fer
TADEN	La Pommerais	Paléoméallurgie du fer
YVIGNAC	Le Bas Lannoué	Paléoméallurgie du fer

#### Département d'Ille-et-Vilaine

LANHELIN	Le Beaudouin	Charbonnière
LILLEMER	Le Bourg	Gisement néolithique
MARCILLE-RAOUL	Les Landes	Ancienne redoute
MEILLAC	La Ville d'Ahaut	Paléoméallurgie du fer
MINIAC-MORVAN	Saint-Grégoire	Gisement néolithique
ROZ-LANDRIEUX	La Cornillère	Gisement gallo-romain
ROZ-LANDRIEUX	La Grande Rivière	Gisement néolithique
SAINT-BROLADRE	Les Ringaudais, la dinave	Gisement néolithique
SAINT-COULOMB	Ilot des chevrets	Gisement néolithique
SAINT-MALO	Ecole de Police	Dépôt de pipes.
ST-PIERRE-DE-PLESGUEN	L'Aune	Paléoméallurgie Jdu fer
ST-PIERRE-DE-PLESGUEN	Le Gretay	Gisement néolithique
ST-PIERRE-DE-PLESGUEN	La Rivaudais-le Closet	Gisement néolithique





## ANNEXE IV

### Liste des anomalies repérées d'avion en 1998 mais qui n'ont pas fait l'objet de déclaration de découverte archéologique

#### Anomalies douteuses ou indéterminables

#### Département des Cotes-d'Armor

BREHAND	La Ville Jaune
CAULNES	La Mare
CORSEUL	Le Vauhesry
DOLO	La Touche-ès-Gautiers
EREAC	Les Champs Périn
HENANBIHEN	Le val Saintt-Cyr
JUGON-LES-LACS	Boutard
LANGAST	Bosse du Diable
LANGAST	Bouchenay II
LANGAST	Yeux des ray III
LANGAST	Le Saut-Thebault
LANVALLAY	La Chanterie
LANVALLAY	Le Chemin Creux
LANVALLAY	Le Perroquet vert
LANVALLAY	La Vairie
LEHON	L'Echapt
LOSCET-SUR-MEU	L'Escamorel
PENGUILY	Colloué
PENGUILY	Le Clos Anne
PLEBOULLE	Carvallon
PLEBOULLE	Le theil.
PLEDELIAC	Le plessix Camet
PLELAN LE PETIT	Couavra -la ville de l'eau
PLENEE-JUGON	Le Quénéquy
PLESSALA	La Brigannais
PLESSALA	Les Fossés
PLESSALA	Minot
PLESTAN	La Hautière.
PLOUBALAY	La Goudoire
PLOUBALAY	La Prévaudais I et 2
PLOUBALAY	La Trochardais
PLOUBALAY	La Ville es Prêtres
PLOUER-SUR-RANCE	Coutances
PLOUGUENAST	Est du bourg
PLUMAUDAN	La Costuais
PLURIEN	La Ville Paix.
RUCA	La VilleHulin
SAINT-GLEN	Le Poirier
SAINT-GOUENO	Le Gué Normé
SAINT-GOUENO	La Motte aux Agneaux
SAINT-POTAN	La Chapelle Guillaume.
TADEN	La Garaye.
TREBRY	La Madrais
TREMEUR	Le Marais.
YVIGNAC	Bellevue
YVIGNAC	Carvaguen

#### Département d'Ille-et-Vilaine

MEDREAC	La Croix des Sept Loups
MINIAC-MORVAN	La Ville Bret
MINIAC-SOUS-BECHEREL	La Terre au Val

PLERGUER  
PLEUGUENEUC  
SAINT-MALO  
SAINT-MARC-LE-BLANC  
SAINT-PIERRE-DE-PLESGUEN  
SAINT-PIERRE-DE-PLESGUEN  
SAINT-SULIAC  
VIEUX-VY-SUR-COUESNON

Le Mesnil des Aulnays  
Carrefour des semis  
La Garde  
L'Esconerie.  
Champ Chrétien  
La Motte  
Pointe des Puits  
Sud camp d'orange.

Ancien parcellaire

**Département des Côtes d'Armor**

CAULNES  
DOLO  
DOLO  
EREAC  
EREAC  
LANGUENAN  
LOSCET-SUR-MEU  
MAROUÉ-LAMBALLE  
MAROUÉ-LAMBALLE  
MAROUÉ-LAMBALE  
MAROUÉ-LAMBALLE  
PLELAN-LE-PETIT  
PLESSALA  
PLUMAUGAT  
PLURIEN  
LE QUIOU  
SAINT-ALBAN  
SEVIGNAC  
YVIGNAC

Querrien  
La Talvassière  
Le Chêne-ès-Choux  
L'Ecoublière I  
L'Ecoublière II  
Lesmen  
Le Boulais  
Cario  
La Croix Ruellan  
Quelleneuc.  
Le Moulin de Provost 1 et 2.  
La Cadiais  
La Brousse  
La Maison  
La Ville Coquette-St Georges  
La Ville Gohen  
Quesmin  
La Grange aux Moines  
La Chapelle Gemoual

**Département d'Ille-et-Vilaine**

BAZOUGE-LA-PEROUSE  
DOL  
MARCILLE-RAOUL  
PLERGUER  
QUEDILLAC  
SAINS

Le Clos Maréchal  
Près de la Teinture  
Villermis  
Sevin  
La Ginguenais  
La Touche Gilbert

Drainage

**Département des Côtes-d'Armor**

BOURSEUL  
CORSEUL  
LANGAST

La Tremblais  
Pellan  
La Roche

**Département d'Ille-et-Vilaine**

PLESDER

La Sourcinière

Archives

**Département des Côtes-D'Armor**

CORSEUL  
CREHEN

Montafillan  
Château du Guildo

ERQUY  
FREHEL  
FREHEL  
PLEDELIAC  
PLOUASNE  
PLOUER-SUR-RANCE  
LE QUIOU  
SAINT-JACUT-DE-LA-MER

**Département d'Ille-et-Vilaine**

ANTRAIN  
CANCALE  
CANCALE  
CANCALE  
CANCALE  
DINGE  
DOL  
LILLEMER  
LIVRE-SUR-CHANGEON  
MARCILLE-RAOUL  
MONT-DOL  
ROZ-LANDRIEUX  
SAINT-COULOMB  
SAINT-MALO  
SAINT-MALO

Le Cap  
Le Cap  
La Pointe du Jas  
La Hunaudaye  
Etang de Rophemel, La  
La Boissanne  
Château du Hac  
Les Haches

Château de Bonne fontaine  
Le Grouin  
La Houle  
Ile des Landes  
Le Verger  
la Butte de l'île  
Près de la teinture  
Vue des sondages  
La Baudouinai  
Le Châtel (motte)  
Près de Graslin  
Près de Graslin sud  
Fort du Guesclin  
Anse de Rothéneuf  
Station d'épuration

(structure sédimentaire du marais)

(structure sédimentaire du marais)

Ille-et-Vilaine  
Château de Bonne fontaine  
Le Grouin  
La Houle  
Ile des Landes  
Le Verger  
la Butte de l'île  
Près de la teinture  
Vue des sondages  
La Baudouinai  
Le Châtel (motte)  
Près de Graslin  
Près de Graslin sud  
Fort du Guesclin  
Anse de Rothéneuf  
Station d'épuration

## ANNEXE V

Liste des gisements ayant fait l'objet d'un suivi et d'échantillonnage de mobilier en 1998 mais sur lesquels aucune information nouvelle ne justifiait de fiche de déclaration.

### Département des Côtes-D'Armor

CORSEUL	La Furaudais	Gisement gallo-romain
ERQUY	Domaine de Lanruen	Gisement gallo-romain
PLEUDIHEN-SUR-RANCE	La Chienne	Gisement gallo-romain
PLEUDIHEN-SUR-RANCE	La Grande Tourmiolo	Gisement médiéval
PLEUDIHEN-SUR-RANCE	la Ville Hue	Gisement gallo-romain
SAINT-JACUT-DE-LA-MER	Les Ebihens	Habitat du second Age du Fer
TADEN	la Bonnelais	Gisement gallo-romain
TADEN	La Prévostais	Gisement gallo-romain, scories
TADEN	La Ville Appoline	Gisement gallo-romain
PLOUASNE	Etang du Néal	Site du Haut-Fourneaux
LA POTERIE - LAMBALLE	Lande des Houssas	Gisement paléolithique
ST-CAST-LE-GUILDON	Port-Saint-Jean	Gisement gallo-romain
SAINT-HELEN	Coëtquen	Retranchement quadrangulaire
YVIGNAC	Bois d'Yvignac	Atelier de tuilier gallo-romain

### Département d'Ille-et-Vlaine

CANCALE	La Moulière	Dépôt coquillier
CANCALE	La Moulière	Gisement mésolithique
CANCALE	Pointe du Grouin	Cap fortifié
CANCALE	Pointe du Nid (site a et b)	Gisements mésolithiques
CANCALE	Le Verger	Gisements paléolithiques
LANHELIN	La Sédonnière	Gisement post-médiéval
MEILLAC	Le Parc IV	Charbonnière
MINIAC-MORVAN	La Bouexière	Gisement gallo-romain
PLESDER	Pilleverte I et II	Gis. gallo-romain paléomét. fer
SAINT-BRIAC	Dame Jouanne	Dépôt coquillier
SAINT-BRIAC	Pointe de la Haye/ les tertres	Tourbière et mobilier protohistorique
SAINT-BRIAC	le Perron	Gisement protohistorique
SAINT-COULOMB	Ile Besnard	Gisements mésolithiques
SAINT-COULOMB	Le Lupin (droite de la cale)	Gisement paléolithique
SAINT-MALO	Beauvais	Gisement gallo-romain
SAINT-MALO	Grève du Rosais	Pesons de filet
SAINT-MALO	La Varde	Gisements mésolithiques
SAINT-SULIAC	Grainfollet	Gisement paléolithique



## ANNEXE VI

Liste des enclos repérés d'avion ayant fait l'objet d'un contrôle au sol souvent partiel, qui s'est révélé négatif ou d'information trop lacunaire ou sans informations nouvelles significatives

### Département des Côtes-d'Armor

CALORGUEN	La Roussais
CORSEUL	La Coudray Basile
CORSEUL	Ninisan
DOLO	Le Bois Orioux
DOLO	La Ville-es-Burets I et II
QUEVERT	La Ville Pierre I
SAINT-CAST-LE-GUILDON	Le Bourg
SAINT-CAST-LE-GUILDON	Les Mardreux,
SAINT-CAST-LE-GUILDON	Maugis,
SAINT-CAST-LE-GUILDON	Le Port
SAINT-CAST-LE-GUILDON	Le Val
LA-VICOMTE-SUR-RANCE	La Cour Porée

### Département d'Ille-et-Vilaine

SAINT-PIERRE-DE-PLESGUEN	la Banquerais
--------------------------	---------------

BIZIEN-JAGLINS Catherine

Nord de la Haute Bretagne

prospection · Inventaire

1998

1578

6

**Déclaration de découverte archéologique**

Annexe I.

A retourner au Service Régional de l'Archéologie de Bretagne  
4, rue du Château, 35044 Rennes Cedex.

Première mention =  Données complémentaires =  Année première mention = 1998  
 Année = 1998 Nature de l'opération = PROSPECTION - INVENTAIRE  
 Responsable = C. BIZIEN-JAGLIN Organisme = AUTRE

Département : COTES-D'ARMOR (22) Commune = CORSEUL (22 048)  
 Lieu-dit (du Cadastre) : les Landes  
 Lieu-dit (de l'I.G.N.) : Les Landes  
 Nom du site : Les Landes  
 Cadastre (ville ou commune mise à jour) : 1996 Section(s) et parcelle(s) : ZS 35

Observations : .....

Date I.G.N.

Numero	Nom	Année d'édition
1116 Est	St-Malo	1992

Coordonnées Lambert Zone :

Centre site X = 27313510 Y = 109174510

Rayon du site (mètres) : 16 m

Xa			Ya		
Xb			Yb		
Xc			Yc		
Xd			Yd		
Xe			Ye		

Circonstances de la découverte : mais coupé  
 Techniques de repérage : Prospection au sol  
 Informateur : J-B. VIVET, J-F. Hélaudais, V. Wyart  
 Description des vestiges : Gisement de paléoméallurgie du fer - Bas fourneau  
 Etat de conservation : Partie inférieure d'un bas fourneau probablement en place  
 Eléments de datation : Aucun  
 Chronologie proposée : Aucune  
 Mobilier Oui  Non  Lieu de conservation : C.E.R.A.A. (St-Malo)  
 Documentation : .....

Bibliographie : Lanos P., 1984 ; Vivet J-B., 1997.

---

CADRE RESERVE CELLULE CARTE ARCHEOLOGIQUE

N° de site attribué 22 0148 01931 Code AP / AH

N° d'enregistrement DRACAR 11312104 Modification



Gisement de paléoméallurgie du fer  
Bas fourneau

**Cadastre :** Parcelle 35; Section ZS, Année 1996.

**Lieu-dit IGN :** Les Landes

**Carte IGN :** 1116 Est St Malo 1992

**Coordonnées Lambert :** Zone I X = 273 350 Y = 1097 450

**Altitude NGF:** 65 m

**Emprise actuellement observée :** 12 m de diamètre

Sur indication d'un exploitant agricole à la retraite demeurant au Coudray Basile en Corseul, J-B. Vivet, J-F. Hélaudais et V. Wyart ont observé le 17-02/1998, dans les labours, sur le dévers sud d'une butte d'environ 1,20 m de hauteur, une zone parfaitement bien circonscrite contenant de nombreuses scories (plus d'une centaine), de nombreux fragments de parois d'argile scoriacées, du charbon de bois et quelques blocs de minerai grillé. L'absence quasi totale de tels résidus dans le reste de la parcelle et la remarquable concentration des fragments de parois scoriacées, évalués sur place à plus de 45 dans un rayon de 2 m, témoignent de la présence à cet endroit d'une structure de réduction de type bas fourneau.

Aucun élément mobilier ne permet de définir de façon probante la datation du gisement. La microtoponymie (états de section 1956) des parcelles concernées ne fait pas référence à la métallurgie. Ce gisement est à rapprocher d'un ensemble de gisements de métallurgie du fer très proches, situés sur les communes de Taden et Quévert.

**Mobilier collecté sur la zone de réduction:**

- 27 scories (3.13 kg)
- 26 fragments de parois d'argile scoriacées. L'un de ces fragments porte une empreinte assimilable à un orifice de ventilation de type tuyère.
- 2 petits blocs de minerai grillé (30 g)
- 2 charbons de bois
- 1 tesson de type protohistorique
- 8 tessons post-médiévaux et 4 tessons de type grès normand (épandage très probable)
- 1 petit fer à cheval très oxydé
- 1 petit bloc de roche ferrugineuse brun-ocre de type minerai en rognon (10 g)

**Mobilier collecté dans la parcelle 35 en dehors de la zone de réduction:**

- 1 petit bloc de roche ferrugineuse brun-ocre de type minerai en carapace (15 g)
- 1 petite bille argileuse et ferrugineuse
- 1 fragment de tegula à 70 m au nord de la zone, mais pouvant être rapporté avec de la fumure.
- 1 anse et 1 bord post-médiévaux (épandage vraisemblable)
- 2 grès lustrés ou assimilés

**BIBLIOGRAPHIE:**

LANOS Ph., 1984, - La métallurgie ancienne du fer dans le nord de la Haute-Bretagne, *In* La prospection archéologique en Haute-Bretagne-Ses apports à l'histoire du milieu rural dans l'antiquité, *Les Dossiers du Ce.R.A.A.*, G, p 147-170.

VIVET J-B, 1997 - Paléoméallurgie du fer à l'est de la Rance et dans le Combournais - bilan interprétatif des données de prospection, *Les Dossiers du Ce.R.A.A.*, 25, p.57-90.





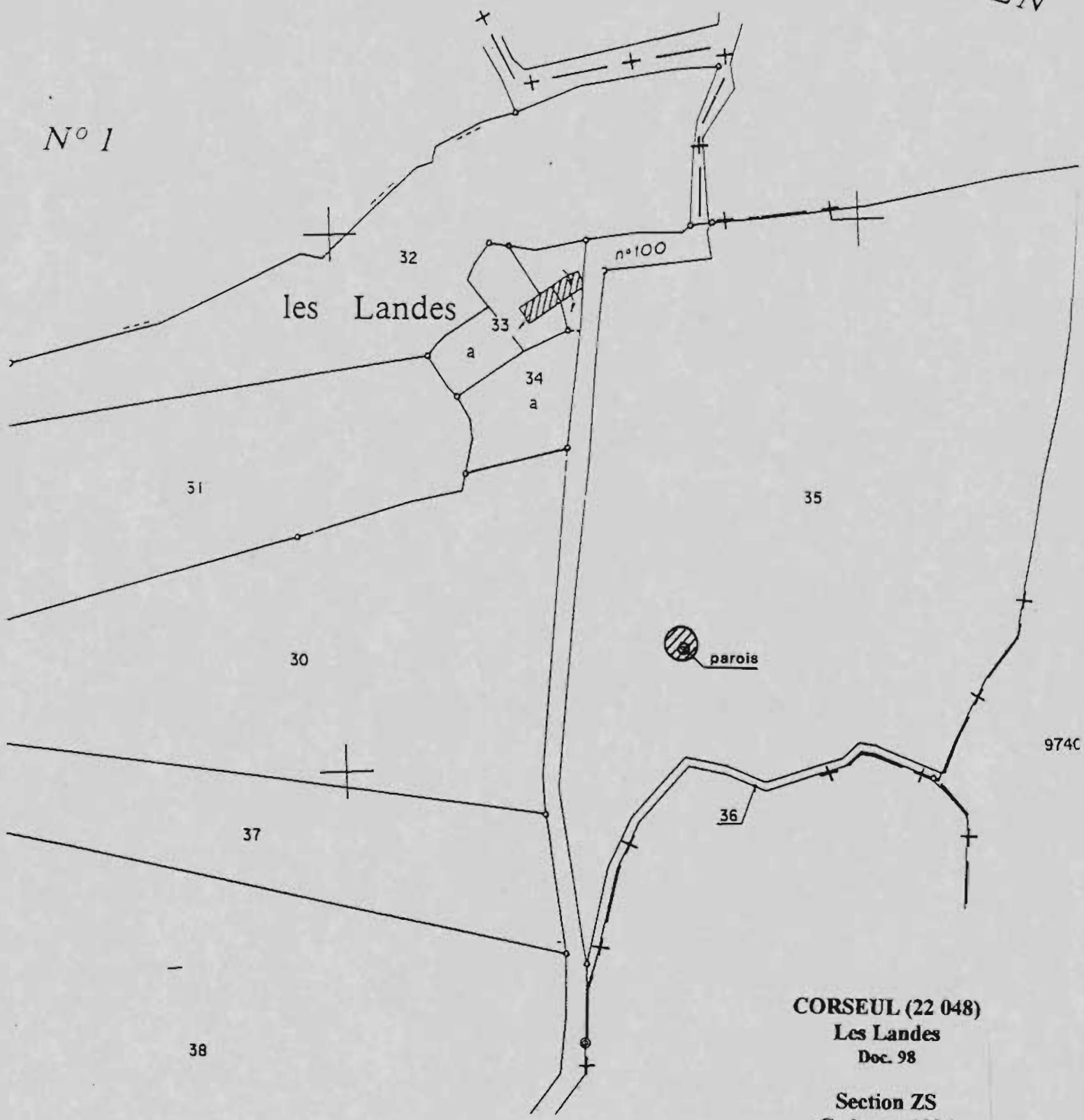
MUNE

DE

TADEN



N° 1



974C

CORSEUL (22 048)  
Les Landes  
Doc. 98

Section ZS  
Cadastre 1996



1998

CORSEUL  
22 048

(22)

Les Landes

Cordonnées Lambert I  
X= 273 350 Y= 1097 450  
Cadastre 1996, Section ZS, parcelle 35.



Parois de bas-fourneau *in situ* marquant l'emplacement du site







1998

CORSEUL

22 048

Partie d'enclos rectangulaire

**Cadastre :** Parcelle 38, Section YC, Cadastre 1990.

**Lieu-dit IGN :** Saint-Uriac

**Carte IGN :** 1016 E, Top 25 - Saint-Cast-Le-Guildo, Cap Fréhel, éd. 1992.

**Coordonnées Lambert :** Zone 1 X= 269 000 Y= 1095 450

**Altitude NGF :** 85 m NGF

**Emprise actuellement observée :** 40 m

Lors du vol du 11 septembre 1998, C Bizien a observé des traces linéaires dessinant une structure rectangulaire apparaissant en trace claire sur maïs vert-foncé.

Cette trace ne présente aucune corrélation avec le cadastre du 19<sup>ème</sup> siècle.

Cette construction est située à 200 m en contrebas du temple du Haut-Bécherel.





1998

**CORSEUL**  
22 048

(22)

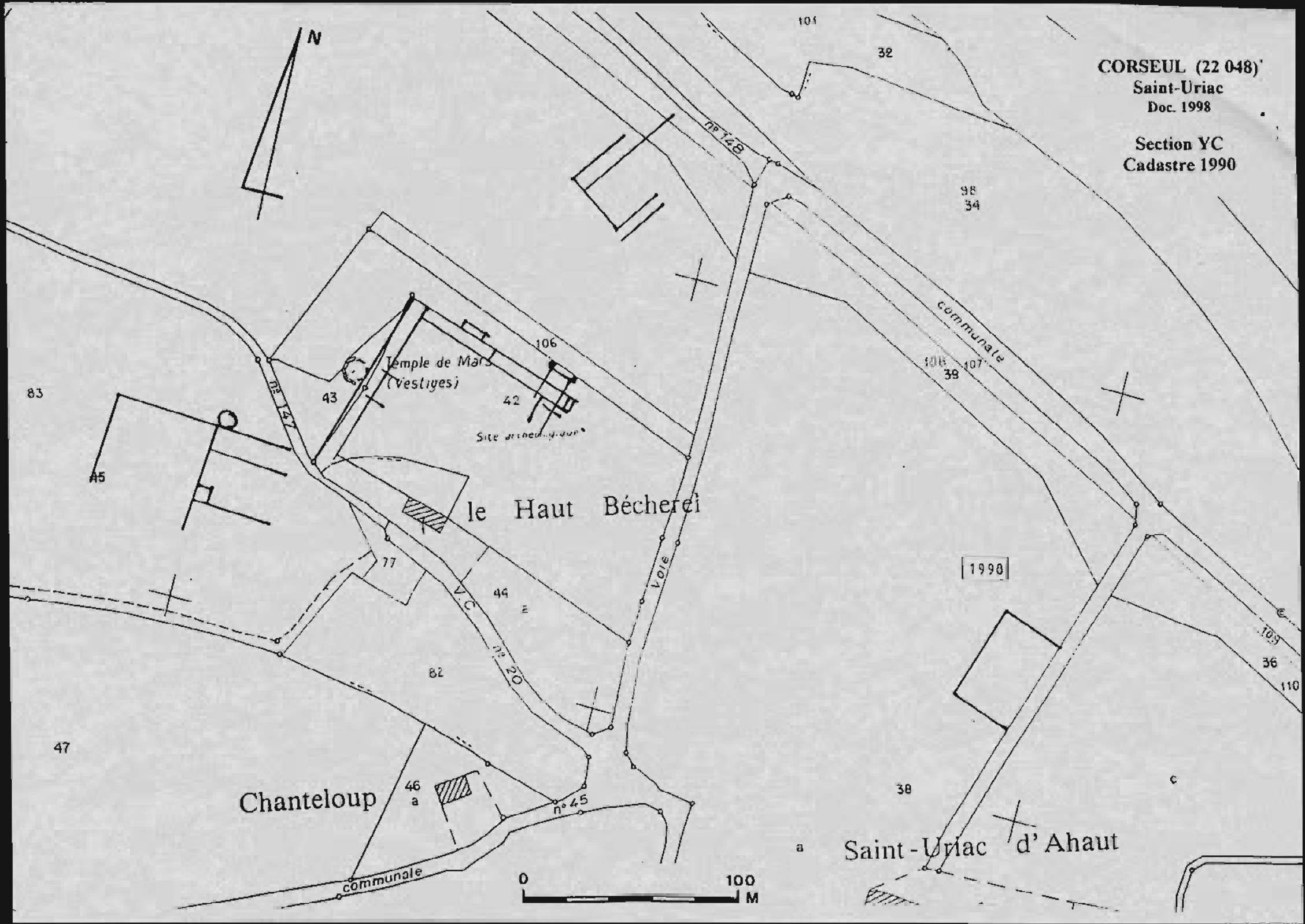
**Saint-Uriac**

**Cordonnées Lambert I**  
**X= 269 000 Y= 1095 450**  
**Cadastre 1990, Section YC, parcelle 38.**



**Cliché du 11 septembre 1998**

CORSEUL (22 048)  
Saint-Uriac  
Doc. 1998  
Section YC  
Cadastre 1990





Déclaration de découverte archéologique

Annexe I.

A retourner au Service Régional de l'Archéologie de Bretagne  
6, Rue du Château, 35044 Rennes Cedex.

Première mention =  Données complémentaires =  Année première mention =

Année =  Nature de l'opération = PROSPECTION - INVENTAIRE

Responsable = C. BIZIEN-JAGLIN Organisme = AUTRE

Département : COTES-D'ARMOR (22) Commune = DOLO (22-054)

Lieu-dit (ou Cadastre) : Le Bouquet-Jalu

Lieu-dit (ou I.G.N.) : Le Bouquet-Jalu

Nom du site : Lé Bouquet-Jalu II

Cadastre (année de dernière mise à jour) :  Section(s) et parcelle(s) : ZH = 114

Observations : .....

Carte I.G.N.	Numero	Nom	Année d'édition
	1017 est	Broons	1993

Coordonnées Lambert Zone :   
Centre site X =    
Y =    
Rayon du site (mètres) :  m

Contours			
X <sub>1</sub>			Y <sub>1</sub>
X <sub>2</sub>			Y <sub>2</sub>
X <sub>3</sub>			Y <sub>3</sub>
X <sub>4</sub>			Y <sub>4</sub>
X <sub>5</sub>			Y <sub>5</sub>

Circonstances de la découverte : Anomalies phytologiques

Techniques de repérage : Prospection aérienne

Informateur : C. Bizien-Jaglin

Description des vestiges : Portion de fossé courbe

Etat de conservation : .....

Éléments de datation : aucun

Chronologie proposée : .....

Mobilier Oui  Non  Lieu de conservation : .....

Documentation : .....

Bibliographie : .....

CADRE RÉSERVE CELLULE CARTE ARCHÉOLOGIQUE

N° de site attribué    Code AP / AH

N° d'enregistrement DRACAR  Modification

## Portion de fossé courbe

**Cadastre :** Parcelle 114, Section ZB, Cadastre 1983.

**Lieu-dit IGN :** Le Bouquet-Jalu II

**Carte IGN :** 1017 E, série bleue - Broons, éd. 1993.

**Coordonnées Lambert :** Zone 1 X= 255 400 Y= 1087 400

**Altitude NGF :** 75 m NGF

**Emprise actuellement observée :** 100 m

Lors du vol du 25 septembre 1998, C Bizien a observé une portion de fossé courbe apparaissant en vert-foncé sur maïs.

Cette trace ne présente aucune corrélation avec le cadastre de 19<sup>ème</sup> siècle.

Ce fossé est situé à environ 150 m au sud d'un enclos recensé en 1986.





1998

DOLO  
22 051

(22)

**Bouquet-Jalu II**

**Cordonnées Lambert I**  
**X= 255 400 Y= 1087 400**  
**Cadastre 1983, Section ZB, parcelle 114.**

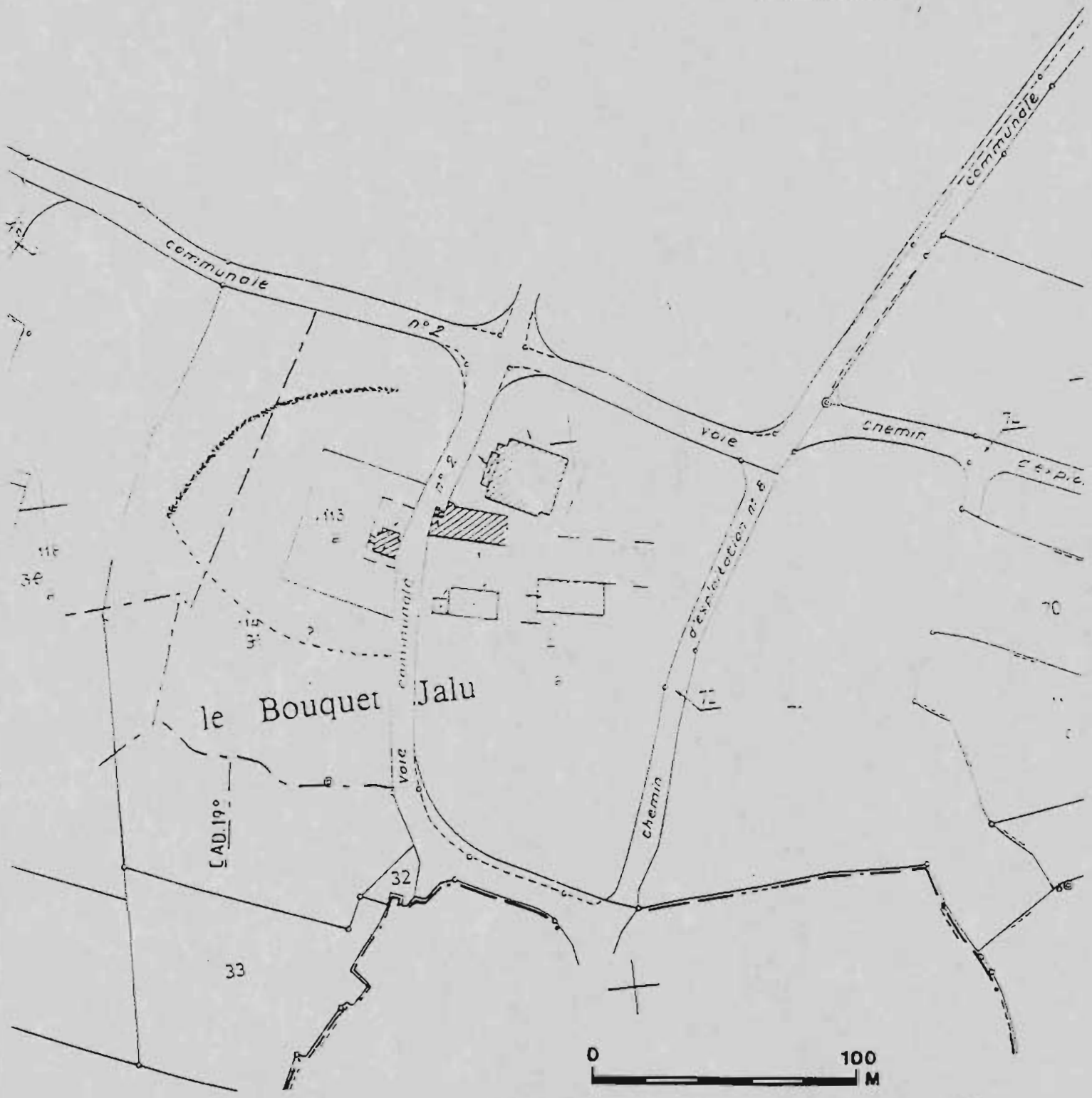


**Cliché du 18 septembre 1998**

N

DOLO (22 051)  
Bouquet-Jalu  
Doc. 1998

Section ZB  
Cadastre 1983





**Déclaration de découverte archéologique**

Annexe I.

A retourner au Service Régional de l'Archéologie de Bretagne  
5, rue du Château, 33000 Bordeaux Cedex.

Première mention =  Données complémentaires =  Année première mention =

Année =     Nature de l'opération = PROSPECTION - INVENTAIRE

Responsable = C. BIZIEN-JAGLIN Organisme = AUTRE

Département : COTES-D'ARMOR (22) Commune = DOLO (22 051)

Lieu-dit (du Cadastre) : Carrault

Lieu-dit (du I.G.N.) : Carrault

Nom du site : Carrault II

Cadastre :     Section(s) et parcelle(s) : ZC = 62a

Observations : .....

Date : G.N.

Numéro	Nom	Année cession
1017 Est	Broons	1993

Coordonnées Lambert Zone

Centre site X =

Y =

Rayon du site (mètres) :   m

Contours

5	<input type="text"/>	<input type="text"/>	7a	<input type="text"/>	<input type="text"/>
4	<input type="text"/>	<input type="text"/>	6	<input type="text"/>	<input type="text"/>
3	<input type="text"/>	<input type="text"/>	5	<input type="text"/>	<input type="text"/>
2	<input type="text"/>	<input type="text"/>	4	<input type="text"/>	<input type="text"/>
1	<input type="text"/>	<input type="text"/>	3	<input type="text"/>	<input type="text"/>
0	<input type="text"/>	<input type="text"/>	2	<input type="text"/>	<input type="text"/>

Circonstances de la découverte : Anomalies phytologiques

Techniques de repérage : Prospection aérienne

Informateur : C. Bizien-Jaglin

Description des vestiges : Portion d'enclos fossoyé à double enceinte

Etat de conservation : arasé

Éléments de datation : typologie de l'enclos

Chronologie proposée : Second Age du Fer

Mobilier Oui  Non  Lieu de conservation : .....

Documentation : .....

Bibliographie : .....

CADRE RÉSERVE CELLULE CARTE ARCHÉOLOGIQUE

N° de site attribué          Code AP / AH

N° d'enregistrement DRACAR      Modification

## Portion d'enclos double

**Cadastre :** Parcelle 62a, Section ZC, Cadastre 1983.

**Lieu-dit IGN :** Carrault II

**Carte IGN :** 1017 E, série bleue - Broons, éd. 1993.

**Coordonnées Lambert :** Zone 1 X= 255 850 Y= 1086 700

**Altitude NGF :** 65 m NGF

**Emprise actuellement observée :** 80 m

Lors du vol du 25 septembre 1998, C Bizien a observé des traces parallèles vert-foncé sur maïs matérialisant un angle d'enclos à double enceinte.

Cet angle d'enclos est situé à environ 200 m au nord d'un site inventorié en 1991.

Cette trace ne présente aucune corrélation avec le cadastre du 19<sup>ème</sup> siècle.





1998

DOLO  
22 051

(22)

**Carrault II**

**Cordonnées Lambert I**  
**X= 255 850 Y= 1086 700**  
**Cadastre 1983, Section ZC, parcelle 62a.**



**Cliché du 18 septembre 1998**



1998

DOLO  
22 051

(22)

Carrault II

Cordonnées Lambert I  
X= 255 850 Y= 1086 700  
Cadastre 1983, Section ZC, parcelle 62a.



Cliché du 18 septembre 1998





**Déclaration de découverte archéologique**

Annexe I.

A l'attention du Service Régional de l'Archéologie de Bretagne  
2, rue du Châloir, 35044 Rennes Cedex.

Première mention =  Données complémentaires =  Année première mention =   
 Année =  Nature de l'opération = PROSPECTION - INVENTAIRE  
 Responsable = G. BIZIEN-JAGLIN Organisme = AUTRE

Département : COTES-D'ARMOR (22) Commune = DOLO (22 051)  
 Lieu-dit (du Cadastre) : Le Chêne-ès-Choux  
 Lieu-dit (de l'I.G.N.) : Le Chêne-es-Choux  
 Nom du site : Le Chêne-es-Choux  
 Cadastre (année de dernière mise à jour) :  Section(s) et parcelles : 2B - 17 à 19, 129

Observations :

Date I.G.N.	Numero	Nom	Année de création
	1017 est	Broons	1993

Coordonnées Lambert Zone

Centre site X =    
 Y =    
 Rayon du site (mètres) :  m

Contours

Xa					Ya				
Xb					Yb				
Xc					Yc				
Xd					Yd				
Xe					Ye				

Circonstances de la découverte : Chaume  
 Techniques de repérage : Prospection au sol  
 Informateur : G. Bizien-Jaglin, J. Laperas, V. Wyart  
 Description des vestiges : Gisement de mobilier gallo-romain  
 Etat de conservation : sol labouré  
 Eléments de datation : mobilier: fgt de tegula, sigillées  
 Chronologie proposée : Gallo-romain  
 Mobilier Oui  Non  Lieu de conservation : Ce.R.A.A. Saint-Malo  
 Documentation :  
 Bibliographie :

CADRE RESERVE CELLULE CARTE ARCHEOLOGIQUE

N° de site attribué  Code AP / AH   
 N° d'enregistrement DRACAR  Modification

## Gisement Gallo-romain

(Complément d'information)

Cadastre : Parcelles 17, 18, 19, 129, Section ZB, Cadastre 1983.

Lieu-dit IGN : La Chêne-es-Choux

Carte IGN : 1017 est, série bleue - Broons, éd. 1993.

Coordonnées Lambert : Zone 1 X= 254 600 Y= 1087 500

Altitude NGF : environ 80 m NGF

Emprise actuellement observée : 150 m

En février 1998, C. Bizien, J. Laperas et V. Wyart ont revisité ce gisement inventorié en 1987. Les modifications parcellaires dues au remembrement donnent de meilleures conditions de prospection et de reconnaissance du mobilier archéologique. L'emprise du gisement est aujourd'hui bien circonscrite par la reconnaissance des périphéries exemptes de mobilier.

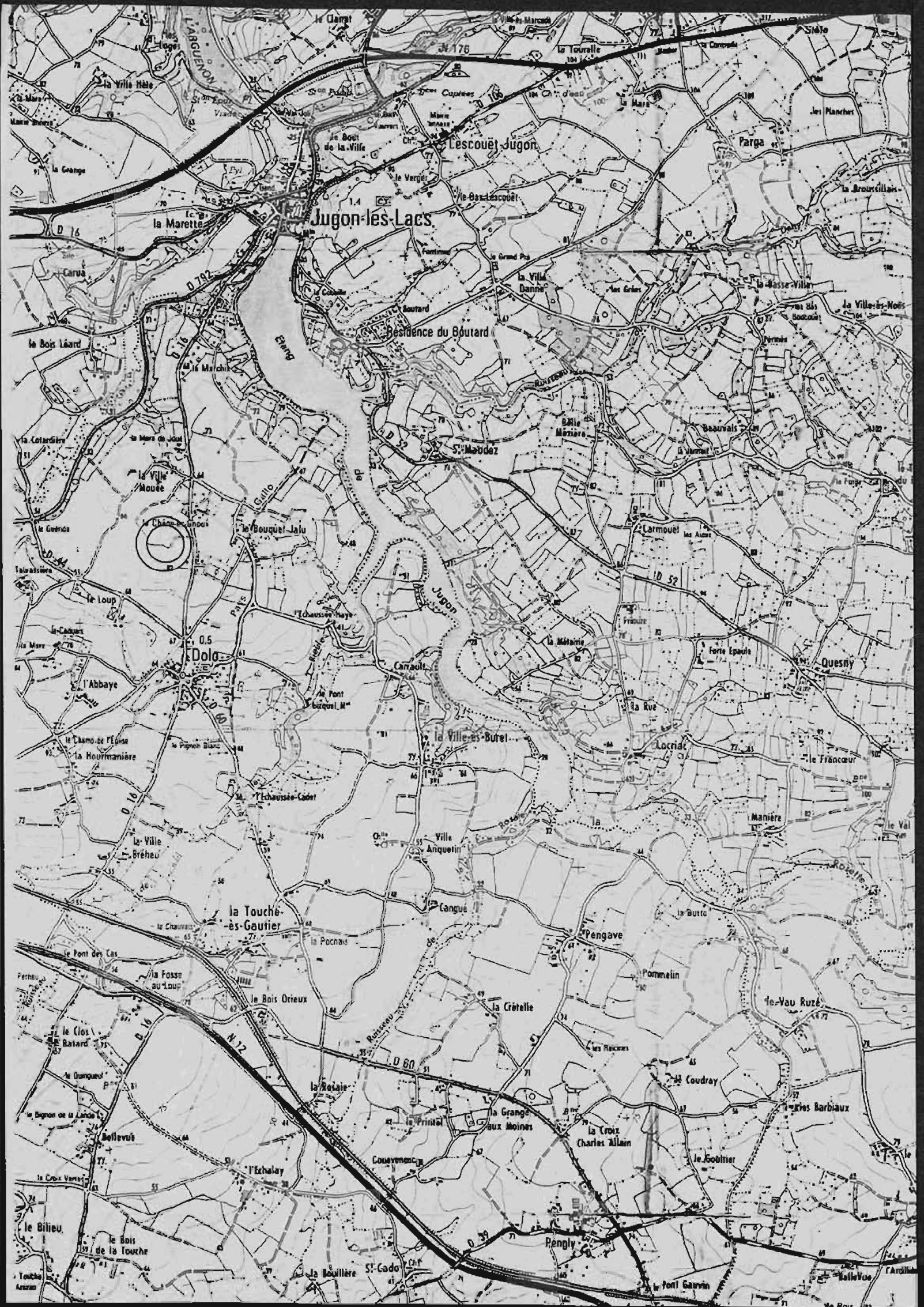
Malgré, les conditions de prospection peu optimum ; le sol était encore couvert de chaume; une petite série de céramiques a pu être collectée. Les matériaux de construction ont fait l'objet d'un échantillonnage *in situ* et, nombreux, ont servi de moyen de reconnaissance à l'emprise du gisement.

**Mobilier collecté (échantillonnage sélectif)**

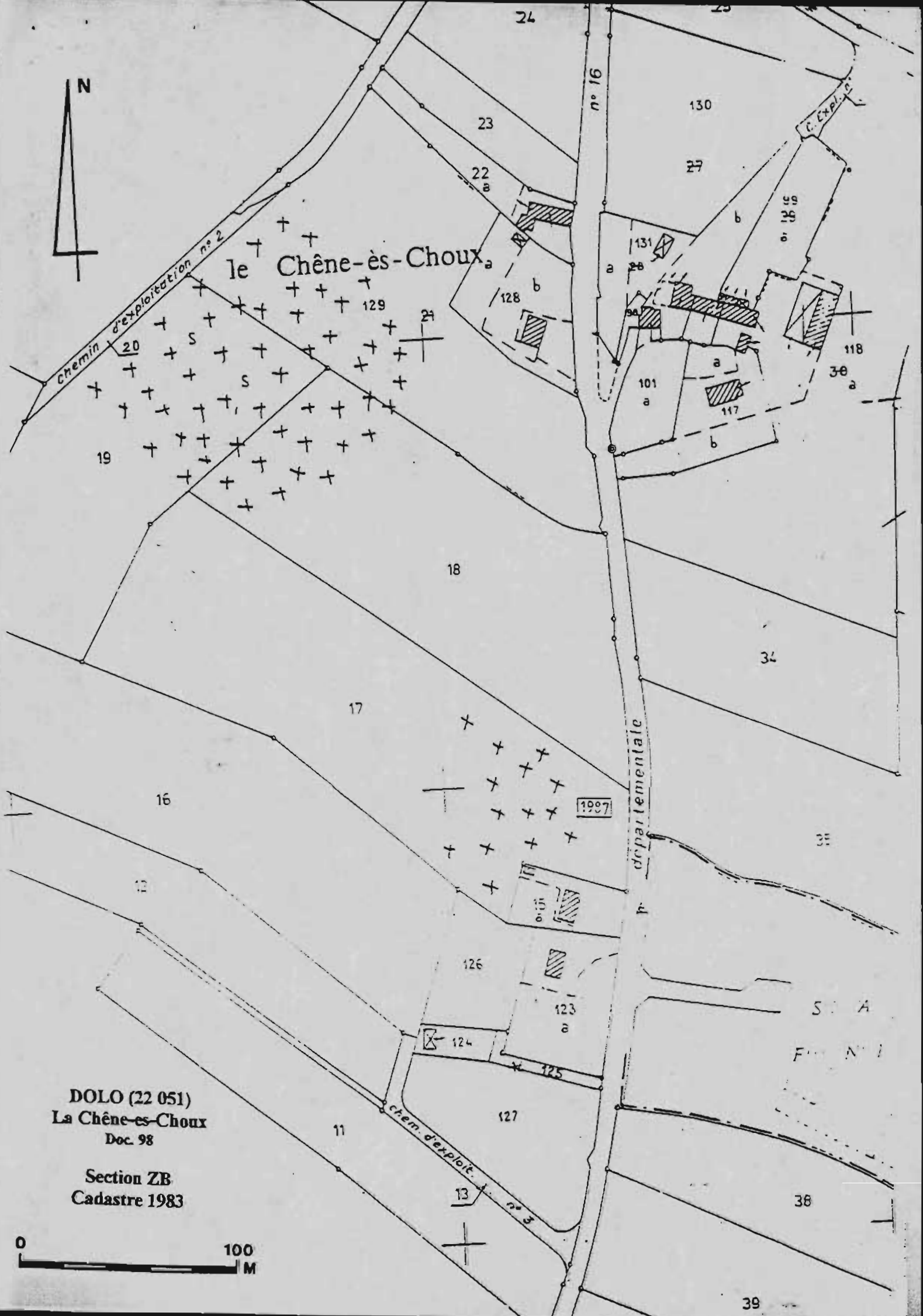
- 3 fragments de céramiques fumigées (fond, lèvre, panse).
- 2 fragments de céramiques sigillées.
- 5 fragments de céramiques «communes».
- 1 fragment de panse de céramique protohistorique avec cannelures.
- 11 fragments de tégula (3 jetée).
- 1 fragment de pilette d'hypocauste de forme circulaire.
- 1 fragment de dalle.

**Pour info :**

- 1 nucleus en grès lustré.
- 11 tessons de poteries post-médiévales (épandage probable).







DOLO (22 051)  
La Chêne-ès-Choux  
Doc. 98

Section ZB  
Cadastre 1983



S. A  
F. N. I



**Déclaration de découverte archéologique**

Annexe I

A retourner au Service Régional de l'Archéologie de Bretagne  
3, rue du Château, 35044 Rennes Cedex.

Première mention =  Données complémentaires =  Année première mention =     
 Année =     Nature de l'opération = PROSPECTION - INVENTAIRE  
 Responsable = C. BIZIEN-JAGLIN Organisme = AUTRE

Département : COTES-D'ARMOR (22) Commune = EREAC (-22 053)  
 Lieu-dit (du Cadastre) : La Hesbille  
 Lieu-dit (de l'I.G.N.) : La Haie Sébillé  
 Nom du site : La Haie Sébillé

Cadastre Année de certitude (mois à jour) :     Section(s) et parcelle(s) : ZI - 87

Observations : .....

Carte I.G.H.

Numéro	Nom	Année d'édition
1017 est	Broons	1983

Coordonnées Lambert Zone   
 Centre site X =        
 Y =           
 Rayon du site (mètres) :    m

Contours

1			1		
2			2		
3			3		
4			4		
5			5		

Circonstances de la découverte : Anomalies phytologiques  
 Techniques de repérage : Prospection aérienne  
 Informateur : C. Bizien-Jaglin  
 Description des vestiges : Ensemble d'enclos fossoyés  
 État de conservation : arasé  
 Éléments de datation : aucun  
 Chronologie proposée :  
 Mobilier Oui  Non  Lieu de conservation :  
 Documentation :  
 Bibliographie :

CADRE RÉSERVE CELLULE CARTE ARCHÉOLOGIQUE  
 N° de site attribué          Code AP / AH    
 N° d'enregistrement DRACAR       Modification

**Ensemble d'enclos fossoyés**

**Cadastre :** Parcelle 87, Section ZI, Cadastre 1983.

**Lieu-dit IGN :** La Haie Sébillé

**Carte IGN :** 1017 ET, série bleue – Broons, éd. 1993.

**Coordonnées Lambert :** Zone 1 X= 253 650 Y= 1074 300

**Altitude NGF :** 125 m NGF

**Emprise actuellement observée :** 180 m

Lors du vol du 11 septembre 1998, C Bizien a observé des traces curvilinéaires vert-foncé sur maïs dessinant partiellement un ensemble d'enclos emboîtés. Le plan montre une succession de trois enclos accolés dont les deux plus importants sont constitués d'une double clôture. 40 m plus au nord d'autres traces présentent un groupe de deux structures rectangulaires accolées.

Ces enclos ne présentent aucune corrélation avec le parcellaire du cadastre du XIX<sup>ème</sup> siècle.





1998

EREAC  
22 053

(22)

**La Haie Sébillé**

**Cordonnées Lambert I**  
**X= 253 650 Y= 1074 300**  
**Cadastre 1983, Section ZI, parcelle 87.**



**Cliché du 11 septembre 1998**



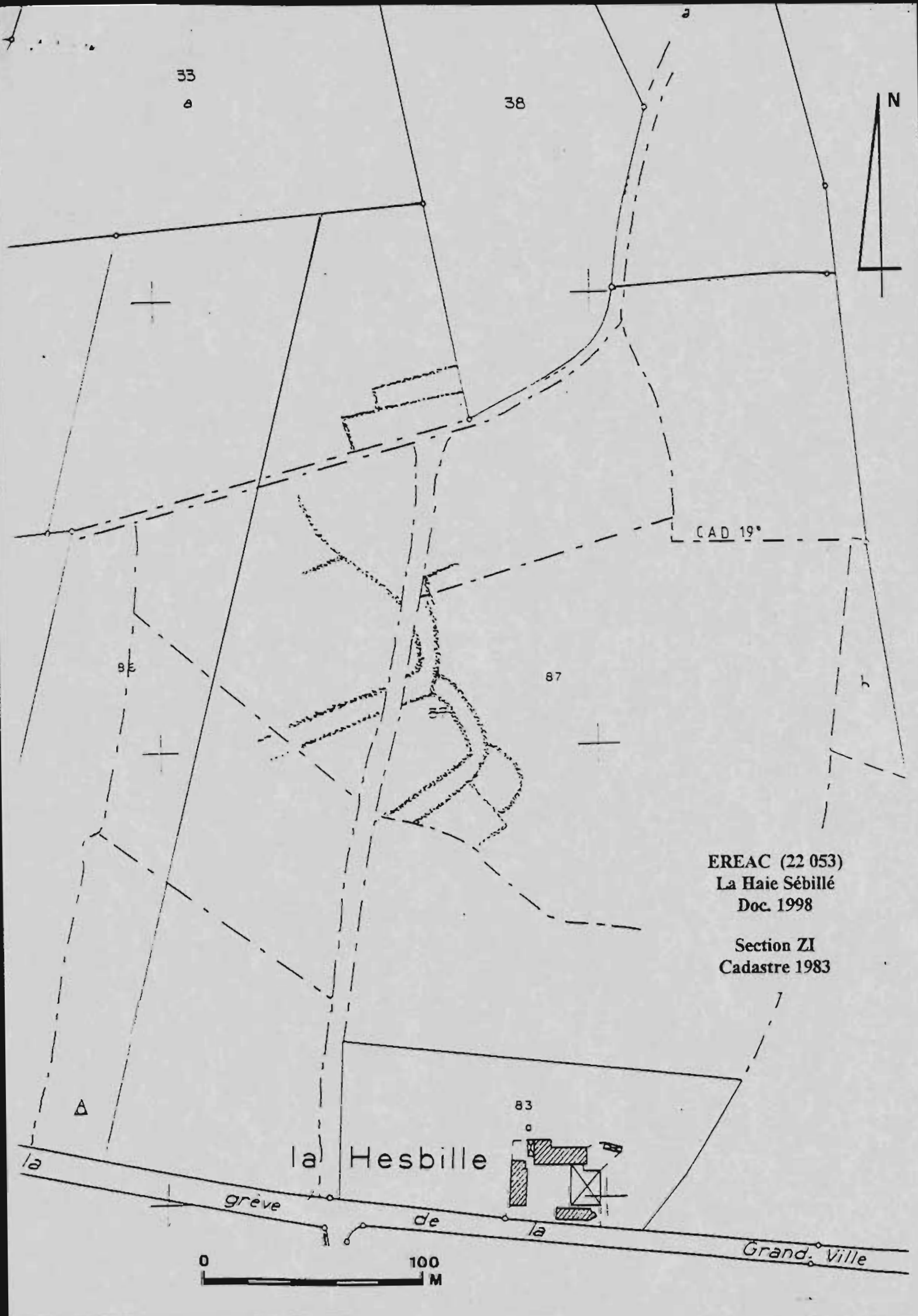
1998

EREAC  
22 053  
La Haie Sébillé

(22)

Cordonnées Lambert I  
X= 253 650 Y= 1074 300  
Cadastre 1983, Section ZI, parcelle 87.  
Clichés du 18 mai 1998





33

38

CAD 19°

85

87

EREAC (22 053)  
La Haie Sébillé  
Doc. 1998

Section ZI  
Cadastré 1983

la Hesbille

83

grève

de

la

Grand: ville

0 100 M

**Déclaration de découverte archéologique**

Annexe I.

A retourner au Service Régional de l'Archéologie de Bretagne  
6, rue du Château, 35044 Rennes Cedex.

Première mention =  Données complémentaires =  Année première mention =

Année =     Nature de l'opération = PROSPECTION - INVENTAIRE

Responsable = C. BIZIEN-JAGLIN Organisme = AUTRE

Département : COTES-D'ARMOR (22) Commune = ERQUY (22 054)

Lieu-dit (du Cadastre) :

Lieu-dit (ce n'est pas le G.N.) : Ilôt Saint-Michel

Nom du site : Entre Ilôt Saint-Michel et la côte

Cadastre :     Sections et parcelles : Non cadastré  
Domaine Public Maritime

Observations :

Carte I.G.N.	Numéro	Nom	Année d'édition
	0916	ERQUY - Val-André	1992

Coordonnées Lambert Zone   
Centre site X =          
Y =           
Rayon du site (mètres) :    m  
chacune

Contours			
1a	<input type="text"/>	<input type="text"/>	1b
2a	<input type="text"/>	<input type="text"/>	2b
3a	<input type="text"/>	<input type="text"/>	3b
4a	<input type="text"/>	<input type="text"/>	4b
5a	<input type="text"/>	<input type="text"/>	5b

Circonstances de la découverte : marée basse

Techniques de repérage : Prospection aérienne, et au sol

Informateur : C. Bizien-Jaglin

Description des vestiges : 6 anciennes pêcheries

Etat de conservation : en élévation

Éléments de datation : sources documentaires

Chronologie proposée : Médiéval et Post-médiéval

Mobilier Oui  Non  Lieu de conservation :

Documentation :

Bibliographie :

**CADRE RÉSERVE CELLULE CARTE ARCHÉOLOGIQUE**

N° de site attribué          Code AP / AH

N° d'enregistrement DRACAR         Modification



## Pêcheries

Cadastre : Non cadastré, Domaine Public Maritime

Lieu-dit IGN : Entre Ilot Saint-Michel et la côte

Carte IGN : 0916 ET, Top 25 - Erquy. Val-André, éd. 1992.

Coordonnées Lambert : Zone 1 X= 249 200 Y= 1116 650

Altitude NGF : entre 0m NGF et 0 des cartes marines

Emprise actuellement observée : environ 40 m chacune

Six pêcheries en pierres ont été reconnues sur la grève.

- Trois d'entre elles, situées entre l'îlot Saint-Michel et la côte, ont été photographiées lors du vol du 25 juillet 1998. En forme de V, à la pointe orientée vers le large, elles sont constituées de pierres et disparaissent régulièrement sous les sables de la plage. Leurs orientations, légèrement vers le nord-ouest correspondent à la montée des eaux.

- Trois autres pêcheries ou parcs de pierres ont été reconnus, au sol, à l'est de l'îlot Saint-Michel dans le platier rocheux qui l'entoure. Elles sont installées successivement dans une zone basse et sableuse correspondant à une large faille dans la roche et sont encore matérialisées par des portions de plusieurs rangées de pierres fichées verticales. Elles constituent des barrages successifs entre les pointements rocheux et barrent ainsi le passage.

Une source archivistique vient compléter ces données (Le Gal La Salle, 1991)

Le 26 novembre 1662, le prieur et les moines de Saint-Aubin afféagent à Adrien Margelys et Gilles Breton « *une pêcherie située au rocher de la chapelle Saint-Michel, ardemment appelée Roche du Nay, du côté gauche en venant de la dite chapelle dont les preneurs ont bonne connaissance, et à Alain Ménard une pêcherie du côté est.* » (AD Cotes-d'Armor H/378).

Bibliographie :

Le Gal La Salle J.P., 1991 - Histoire d'Erquy, Bannalec.



1998

ERQUY  
22 054

(22)

Entre Ilot Saint-Michel et la côte

Cordonnées Lambert I

X= 249 200 Y= 1116 650

Non cadastré, Domaine Public Maritime



Cliché du 25 juillet 1998





ROCHER FOURCOIN

COUDRAIS

ILOT SAINT-MICHEL

la Fosse Grand  
Centre de vacances

Lancuen

la Moinerie

les Halles Grées

les Hôpitaux

la Garenne

le Vieux Moulin

le Moulin

Beaumont

Sables-d'

les Ruaux


la Ville Hamon

la Noë Niheu

la Ville-es-Renaud

ERQUY (22 054)  
Ilet Saint-Michel  
Doc. 1998

Non cadastré  
Domaine public maritime







## Substructions orthogonales

**Cadastre :** Parcelles 22d et 60, Section ZD, Cadastre 1987.

**Lieu-dit IGN :** La Ville Neuve

**Carte IGN :** 0916 ET, Top 25 - Erquy, Val-André, éd. 1992.

**Coordonnées Lambert :** Zone I X= 247 500 Y= 1105 100

**Altitude NGF :** 100m NGF

**Emprise actuellement observée :** 90 m

Lors du vol du 25 septembre 1998, C Bizien a observé un ensemble de traces linéaires et orthogonales apparaissant par un défaut de croissance du maïs sur éclairage rasant. Ces traces montrent la présence de substructions dont le plan évoque une appartenance à l'époque gallo-romaine.

Le toponyme de la Ville Neuve vient appuyer cette découverte. Il peut venir en opposition à un site ancien (la vieille ville) qui doit se trouver à proximité.

Dans cette commune le cadastre napoléonien n'a pas pu être consulté.





1998

HENANSAL  
22 077

(22)

La Ville Neuve

Cordonnées Lambert I  
X= 247 500 Y= 1105 100  
Cadastre 1987, Section ZD, parcelles 22d et 60.



Cliché du 18 septembre 1998

Ville Neuve



59  
a

60

16

Sainte Anne

6

17

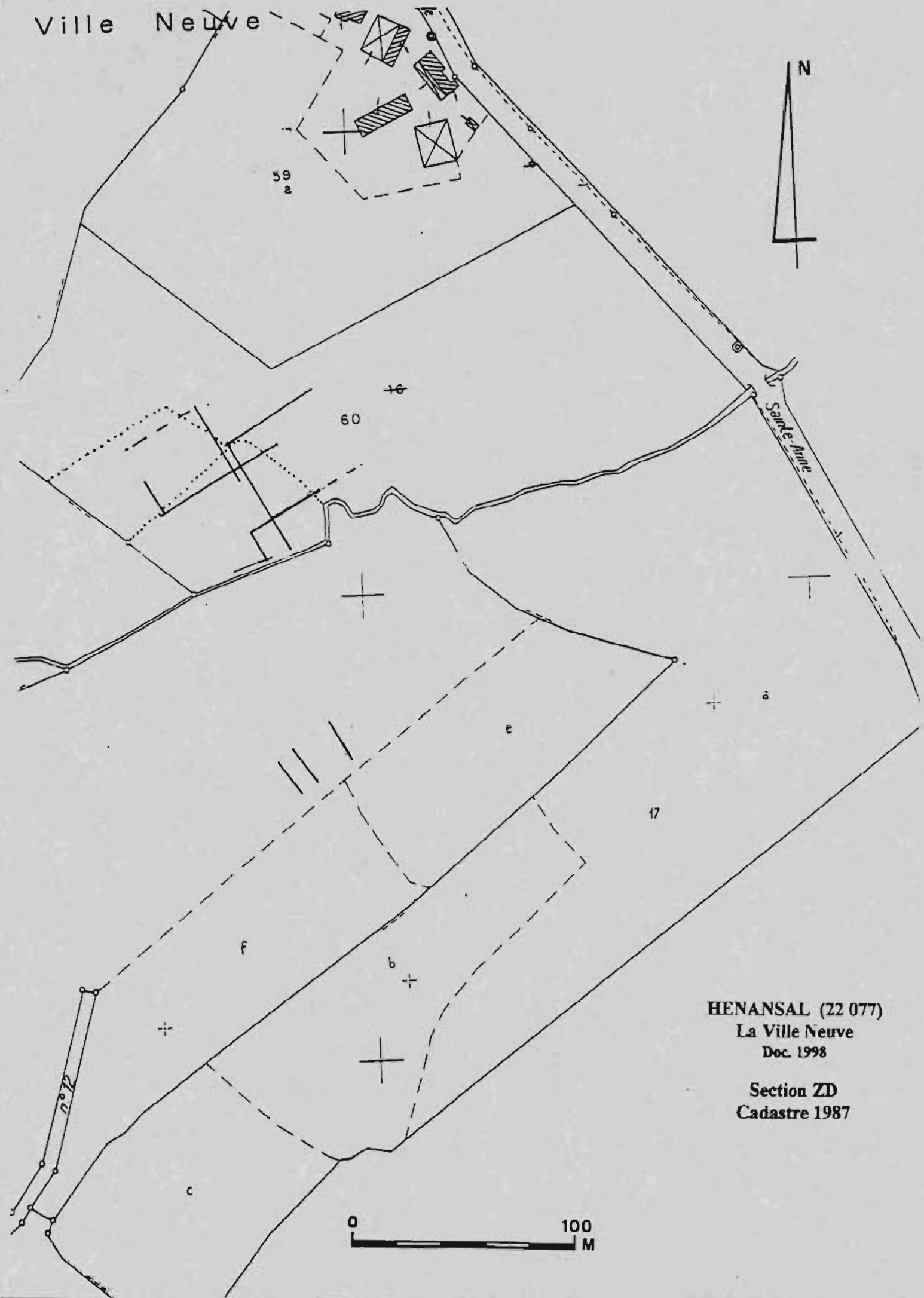
e

f

b

c

HENANSAL (22 077)  
La Ville Neuve  
Doc. 1998  
  
Section ZD  
Cadastre 1987





Déclaration de découverte archéologique

Annexe I.

A retourner au Service Régional de l'Archéologie de Bretagne  
6, rue du Château, 35044 Rennes Cedex.

Première mention =  Données complémentaires =  Année première mention =   
 Année =  Nature de l'opération = PROSPECTION - INVENTAIRE  
 Responsable = C. BIZIEN-JAGLIN Organisme = AUTRE

Département : COTES-D'ARMOR (22) Commune = JUGON-LES-LACS (22-084)

Lieu-dit ( du Cadastre )

Lieu-dit (de l'I.G.N.) Belêtre

Nom du site Belêtre

Cadastre (année de dernière mise à jour)  Section(s) et parcelle(s) 301 ZL - 85

Observations

Carte I.G.N.	Numéro	Nom	Année d'édition
	1017 Ouest	Plénée-Jugon	1993

Coordonnées Lambert Zone

Centre site X =    
 Y =

Rayon du site (mètres) :  m

Contours

Ca			Ca		
Cb			Cb		
Cc			Cc		
Cd			Cd		
Ca			Ca		

Circonstances de la découverte : Anomalies phytologiques

Techniques de repérage : Prospection aérienne

Informateur : C. Bizien-Jaglin

Description des vestiges : Angle d'enclos fossoyé

Etat de conservation :

Éléments de datation : aucun

Chronologie proposée :

Mobilier Oui  Non  Lieu de conservation :

Documentation :

Bibliographie :

CADRE RÉSERVÉ CELLULE CARTE ARCHÉOLOGIQUE

N° de site attribué    Code AP / AH

N° d'enregistrement DRACAR  Modification

1998

JUGON-LES-LACS

22 084

Angle d'enclos fossoyé

**Cadastre :** Parcelle 85, Section 301 ZL, Cadastre 1983.

**Lieu-dit IGN :** Belêtre

**Carte IGN :** 1017 O, série bleue - Plénée-Jugon, éd. 1993.

**Coordonnées Lambert :** Zone 1 X= 252 000 Y= 1089 750

**Altitude NGF :** 85m NGF


**Emprise actuellement observée :** 80 m

Lors du vol du 25 août 1998, C Bizien a observé un angle d'enclos fossoyé apparaissant en vert-foncé sur maïs.

Dans cette commune le cadastre napoléonien n'a pas pu être consulté.

N 178  
Vie N 17 et Lombard

O 52  
Vie O 788





1998

JUGON-LES-LACS  
22 084

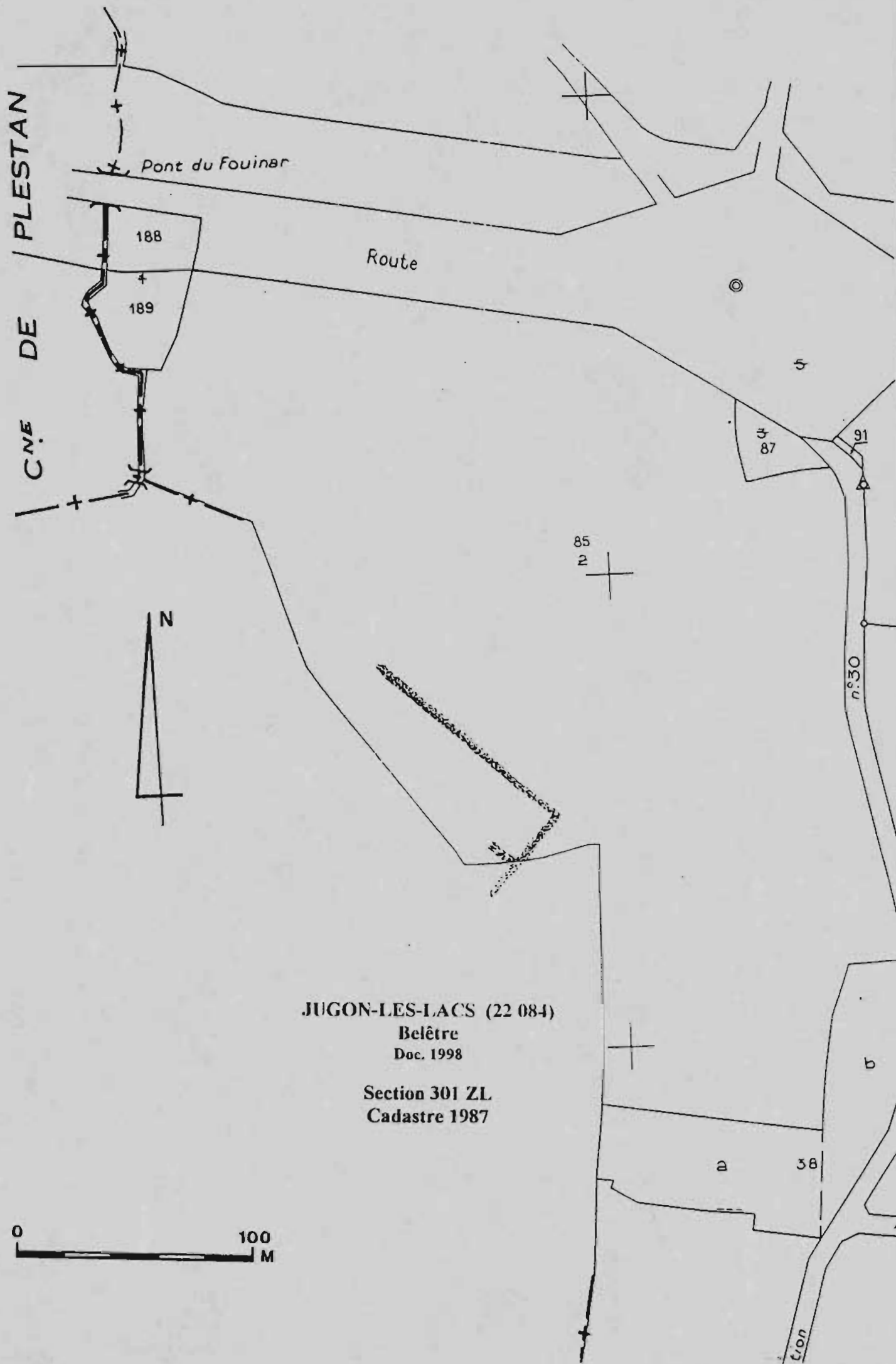
(22)

Belêtre

Cordonnées Lambert I  
X= 252 000 Y= 1089 750  
Cadastre 1983, Section 301 ZL, parcelle 85.



Cliché du 25 août 1998



JUGON-LES-LACS (22 084)

Belêtre

Doc. 1998

Section 301 ZL

Cadastre 1987



Déclaration de découverte archéologique

Annexe I.

A l'attention du Service Régional de l'Archéologie de Bretagne  
1, rue du Château, 35044 Rennes Cedex.

Première mention =  Données complémentaires =  Année première mention =

Année =  Nature de l'opération = PROSPECTION - INVENTAIRE

Responsable = C. BIZIEN-JAGLIN Organisme = AUTRE

Département : COTES-D'ARMOR (22) Commune = JUGON-LES-LACS (22-084)

Lieu-dit (ou Cadastre) La Ville Hêlé

Lieu-dit (de l'I.G.N.) La Ville Hêlé

Nom du site La Ville Hêlé II

Cadastre Année de cadastre (de 1 à 100)  Section(s) et parcelle(s) ZP = 18

Observations

Carte I.G.N.	N°	Année d'édition
	1017	1993

Non enregistré  
A surveiller  
S. BLANCHET

Coordonnées Lambert

Centre site X =

Y =

Rayon du site (mètres) :

entours


Circonstances de la découverte

Techniques de repérage

Informateur : C. Bizien-Jaglin

Description des vestiges : Substructions orthogonales

Etat de conservation : arasé

Éléments de datation : typologie et gisement gallo-romain proche

Chronologie proposée : gallo-romain

Mobilier Oui  Non  Lieu de conservation :

Documentation :

Bibliographie :

CADRE RÉSERVE CELLULE CARTE ARCHÉOLOGIQUE

N° de site attribué  Code AP / AH

N° d'enregistrement DRACAR  Modification



Déclaration de découverte archéologique

Annexe I.

A retourner au Service Régional de l'Archéologie de Bretagne  
5, All. du Château, 35044 Rennes Cedex.

Première mention =  Données complémentaires =  Année première mention =   
 Année =  Nature de l'opération = PROSPECTION - INVENTAIRE  
 Responsable = C. BIZIEN-JAGLIN Organisme = AUTRE

Département : COTES-D'ARMOR (22) Commune = JUGON-LES-LACS (22-084)  
 Lieu-dit (ou Cadastre) : La Ville Hêlé  
 Lieu-dit (ou I.G.N.) : La Ville Hêlé  
 Nom du site : La Ville Hêlé II  
 Cadastre (année de dernière mise à jour) : 1987 Section(s) et parcelle(s) : ZP - 18

Observations :

Carte I.G.N.	Numero	Nom	Année d'édition
	1017 Est	Broons	1993

Coordonnées Lambert Zone  11  
 Centre site X =  254  600  
 Y =  110819  850  
 Rayon du site (mètres) :  40 m

Contours			
10		10	
11		11	
12		12	
13		13	
14		14	

Circonstances de la découverte : Anomalies phytologiques  
 Techniques de repérage : Prospection aérienne  
 Informateur : C. Bizien-Jaglin  
 Description des vestiges : Substructions orthogonales  
 Etat de conservation : arasé  
 Eléments de datation : typologie et gisement gallo-romain proche  
 Chronologie proposée : gallo-romain  
 Mobilier Oui  Non  Lieu de conservation :  
 Documentation :  
 Bibliographie :

CADRE RÉSERVE CELLULE CARTE ARCHEOLOGIQUE

N° de site attribué  Code AP / AH   
 N° d'enregistrement DRACAR  Modification

## Substructions orthogonales

**Cadastre :** Parcelle 18, Section ZP, Cadastre 1987.

**Lieu-dit IGN :** La Ville Hèle II

**Carte IGN :** 1017 E, série bleue - Broons, éd. 1993.

**Coordonnées Lambert :** Zone 1 X= 254 600 Y= 1089 850

**Altitude NGF :** 75 m NGF

**Emprise actuellement observée :** 80 m

Lors du vol du 25 septembre 1998, C Bizien a observé des traces linéaires et orthogonales apparaissant sous forme de lignes jaunes et de défaut de croissance du maïs parmi le tracé de l'ancien parcellaire. Ces traces évoquent des substructions gallo-romaines dont le plan apparaît partiellement.

Dans cette commune le cadastre napoléonien n'a pas pu être consulté.

Note : Ce bâtiment a la même orientation que les structures du site gallo-romain inventorié depuis 1985 à environ 500 m au nord.





1998

JUGON-LES-LACS

(22)

22 084

La Ville Hèle II

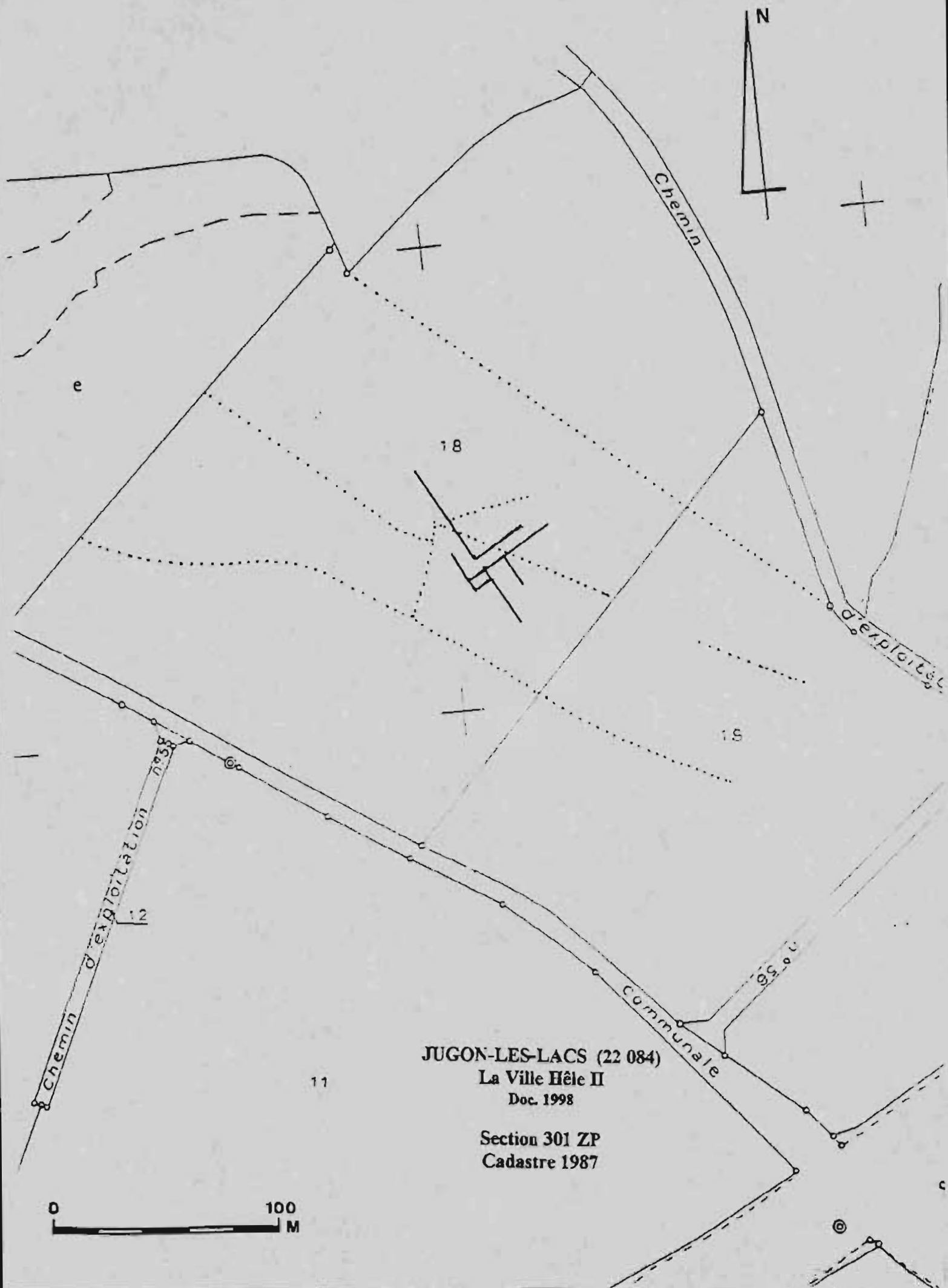
Cordonnées Lambert I

X= 254 600 Y= 1089 850

Cadastre 1987, Section ZP, parcelle 18.

Clichés du 18 septembre 1998





JUGON-LES-LACS (22 084)  
La Ville Hêlé II  
Doc. 1998

Section 301 ZP  
Cadastre 1987

0 100 M

Déclaration de découverte archéologique

Annexe I.

A retourner au Service Régional de l'Archéologie de Bretagne  
6, rue du Château, 35044 Rennes Cedex.

Première mention =  Données complémentaires =  Année première mention =   
 Année =  Nature de l'opération = PROSPECTION - INVENTAIRE  
 Responsable = C. BIZIEN-JAGLIN Organisme = AUTRE

Département : COTES-D'ARMOR (22) Commune = LANGAST (22-100)

Lieu-dit (du Cadastre) :

Lieu-dit (de l'I.G.N.) : BAGUE

Nom du site : BAGUE

Cadastre :  Sections) et parcelles) : ZM = 87, 88

Observations :

Carte : I.G.N.	Numero	Nom	Année d'édition
	0917 Est	Moncontour	1984

Coordonnées Lambert Zone :   
 Centre site X =  Y =   
 Rayon du site (mètres) :  m

Contours			
Xa	<input type="text"/>	<input type="text"/>	Ya
Xb	<input type="text"/>	<input type="text"/>	Yb
Xc	<input type="text"/>	<input type="text"/>	Yc
Xd	<input type="text"/>	<input type="text"/>	Yd
Xe	<input type="text"/>	<input type="text"/>	Ye

Circonstances de la découverte : Anomalies phytologiques

Techniques de repérage : Prospection aérienne

Informateur : C. Bizien-Jaglin

Description des vestiges : Enclos fossoyé carré

Etat de conservation : aras

Éléments de datation : typologie de l'enclos

Chronologie proposée : Second Age du Fer ou gallo-romain

Mobilier Oui  Non  Lieu de conservation :

Documentation :

Bibliographie :

CADRE RESERVE CELLULE CARTE ARCHEOLOGIQUE

N° de site attribué :  Code AP / AH :

N° d'enregistrement DRACAR :  Modification :



## Enclos fossoyé carré

**Cadastre :** Parcelles 87, 88, Section ZM, Cadastre 1987.

**Lieu-dit IGN :** Bague

**Carte IGN :** 0917 Est, Moncontour 1984.

**Coordonnées Lambert :** Zone 1 X= 231 300 Y= 1077 375

**Altitude NGF :** 175 m NGF

**Emprise actuellement observée :** 80 m

Lors des vols du 25 août et du 11 septembre 1998, C Bizien a observé un enclos fossoyé carré à la face nord doublée d'un fossé parallèle externe. Ces fossés apparaissent sous forme de traces linéaires vert-foncé sur maïs.

Cet enclos ne présente aucune corrélation avec le cadastre de 1840.





1998

LANGAST  
22 100  
Bague

(22)

Cordonnées Lambert I  
X= 231 300 Y= 1077 375  
Cadastre 1987, Section ZM, parcelles 87, 88.  
Clichés du 11 septembre 1998





1998

LANGAST  
22 100

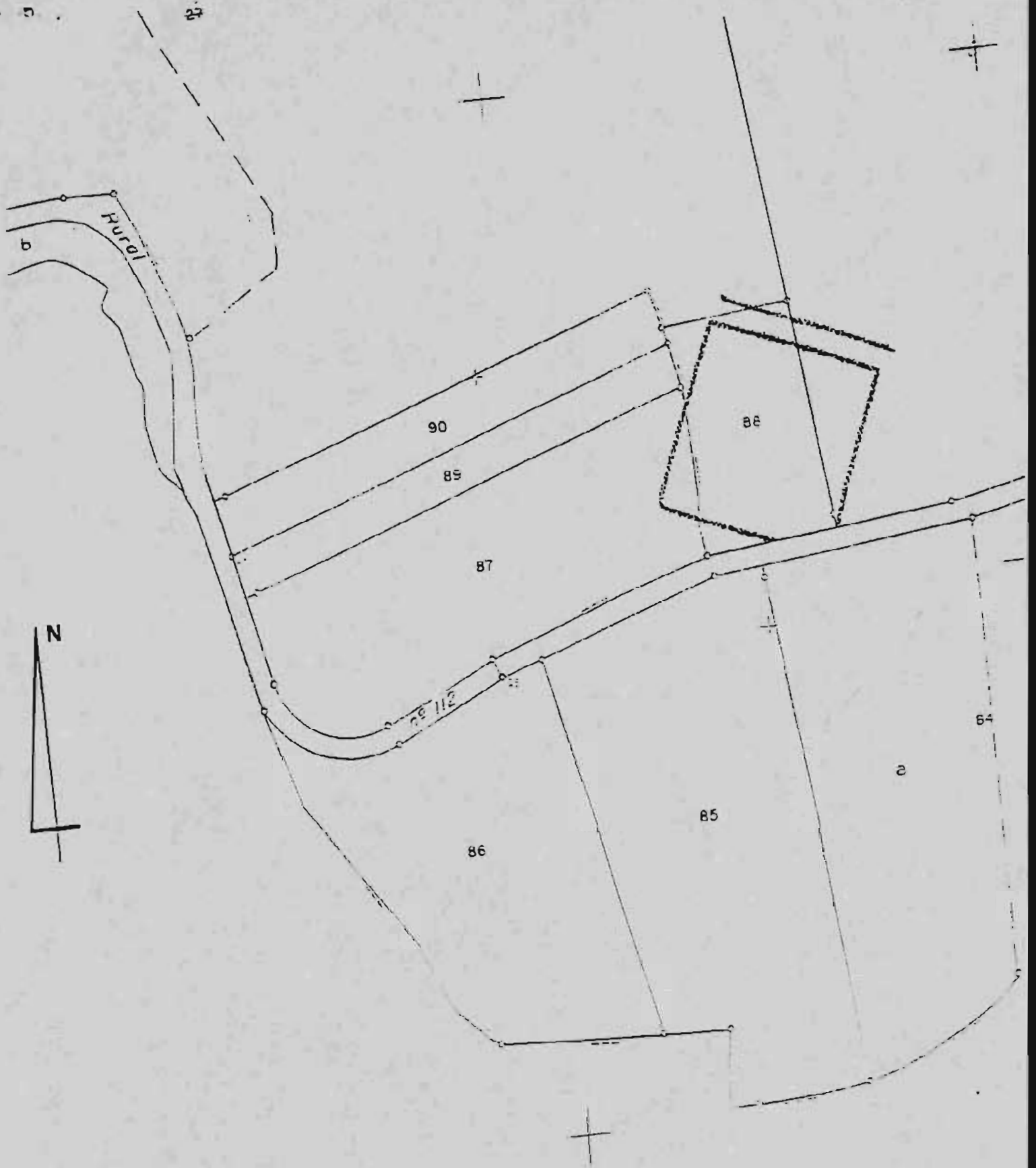
(22)

Bague

Cordonnées Lambert I  
X= 231 300 Y= 1077 375  
Cadastre 1987, Section ZM, parcelles 87 et 88.



Cliché du 25 août 1998



LANGAST (22 100)  
Bague  
Doc. 1998

Section ZM  
Cadastre 1987



Déclaration de découverte archéologique

Annexe I.

A retourner au Service Régional de l'Archéologie de Bretagne  
5, rue du Chapitre, 35044 Rennes Cedex.

Première mention =  Données complémentaires =  Année première mention = 1997  
 Année = 1998 Nature de l'opération = PROSPECTION - INVENTAIRE  
 Responsable = C. BIZIEN-JAGLIN Organisme = AUTRE

Département : COTES-D'ARMOR (22) Commune = LANGAST (22 100)

Lieu-dit (du Cadastre) : La Hardiais

Lieu-dit (de l'I.G.N.) : La Hardiais

Nom du site : La Hardiais I

Cadastre : année de dernière mise à jour 1987 Sections et parcelles : ZH - 34b et ZI - 59a

Observations :

Carte I.G.N.	Numero	Nom	Année d'édition
	0917 Est	Moncontour	1984

Coordonnées Lambert Zone 1

Centre site X = 229 010 10 Y = 161718 31010

Rayon du site (mètres) : 140 m

Contours

T <sub>1</sub>	T <sub>2</sub>	T <sub>3</sub>	T <sub>4</sub>
T <sub>5</sub>	T <sub>6</sub>	T <sub>7</sub>	T <sub>8</sub>
T <sub>9</sub>	T <sub>10</sub>	T <sub>11</sub>	T <sub>12</sub>
T <sub>13</sub>	T <sub>14</sub>	T <sub>15</sub>	T <sub>16</sub>

Circonstances de la découverte : Anomalies phytologiques

Techniques de repérage : Prospection aérienne

Informateur : C. Bizien-Jaglin

Description des vestiges : Enclos fossoyé carré à triple enceinte

Etat de conservation : arasé

Eléments de datation : typologie de l'enclos

Chronologie proposée : Second Age du Fer

Mobilier Oui  Non  Lieu de conservation :

Documentation :

Bibliographie :

CADRE RESERVE CELLULE CARTE ARCHEOLOGIQUE

N° de site attribué 122 1010 0114 Code AP / AH

N° d'enregistrement DRACAR 1219100 Modification



## Enclos carrée triple

(complément d'information)

**Cadastre :** Parcelles 34b, Section ZH et 59a, Section ZI, Cadastre 1987.

**Lieu-dit IGN :** La Hardiais

**Carte IGN :** 0917 Est, Moncontour 1984.


**Coordonnées Lambert :** Zone 1 X= 229 000 Y= 1078 300

**Altitude NGF :** 165 m NGF

**Emprise actuellement observée :** 80 m

Lors du vol du 11 septembre 1998, C Bizien a resurvolé cet enclos inventorié en 1997 et observée des informations complémentaires. L'angle sud-ouest de l'enclos apparaît sous forme de traces linéaires, orthogonales et vert-foncé sur maïs finissant ainsi le tracé de l'enclos qui a un plan carré. Une partie de l'enceinte extérieure a également été identifiée à l'ouest.

Cet enclos ne présente aucune corrélation avec le cadastre de 1840.



FORÊT DE LOUDEAC



1998

LANGAST  
22 100  
La Hardiais

(22)

Cordonnées Lambert I  
X= 229 000 Y= 1078 300  
Cadastre 1987, Section ZH, parcelle 34b et Section ZI, parcelle 59a.  
Clichés du 25 juillet et du 11 septembre 1998







Déclaration de découverte archéologique

Annexe I.

A retourner au Service Régional de l'Archéologie de Bretagne  
6, rue du Château, 35044 Rennes Cedex

Première mention =  Données complémentaires =  Année première mention =

Année =  Nature de l'opération = ..PROSPECTION...-..INVENTAIRE.....

Responsable = ..C. BIZIEN-JAGLIN..... Organisme = ..AUTRE.....

Département : ..COTES-D'ARMOR (22)..... Commune = ..LANRELAS (22 114).....

Lieu-dit (du Cadastre) : ..Bransihan.....

Lieu-dit (de l'I.G.N.) : ..Bransihan.....

Nom du site : ..Bransihan.....

Cadastre Année de dernière mise à jour :  Section(s) et parcelle(s) : ..YC - 116a.....

Observations : .....

Carte I G N	Numero	Nom	Année d'édition
	1017 E	Broons	1993

Coordonnées Lambert Zone :

Centre site X =  .

Y =  .

Rayon du site (mètres) :  m

Contours					
Xa	<input type="text"/>	<input type="text"/>	Ya	<input type="text"/>	<input type="text"/>
Xb	<input type="text"/>	<input type="text"/>	Yb	<input type="text"/>	<input type="text"/>
Xc	<input type="text"/>	<input type="text"/>	Yc	<input type="text"/>	<input type="text"/>
Xd	<input type="text"/>	<input type="text"/>	Yd	<input type="text"/>	<input type="text"/>
Xe	<input type="text"/>	<input type="text"/>	Ye	<input type="text"/>	<input type="text"/>

Circonstances de la découverte : ..Anomalies phytologiques.....

Techniques de repérage : ..Prospection aérienne.....

Informateur : ..C. Bizien-Jaglin.....

Description des vestiges : ..Enclos subrectangulaire à triple enceinte et  
enclos rectangulaire à double enceinte.....

Etat de conservation : ..arasé.....

Éléments de datation : ..typologie des enclos.....

Chronologie proposée : ..Second Age-du-Fer et Gallo-Romain.....

Mobilier Oui  Non  Lieu de conservation : .....

Documentation : .....

Bibliographie : .....

CADRE RESERVE CELLULE CARTE ARCHEOLOGIQUE

N° de site attribué    Code AP / AH

N° d'enregistrement DRACAR  Modification

Enclos subrectangulaire à triple enceinte  
et  
enclos rectangulaire à double enceinte

**Cadastre :** Parcelle 116 a, Section YC, Cadastre 1988.

**Lieu-dit IGN :** Bransihan II et III

**Carte IGN :** 1017 E, série bleue - Broons, éd. 1993

**Coordonnées Lambert :** Zone 1 X= 255 700 Y= 1070 600

**Altitude NGF :** 110 m NGF

**Emprise actuellement observée :** 230 m

Lors du vol du 18 juillet 1998, C Bizien a observé deux enclos apparaissant en vert sur blés murs.

- A l'ouest, l'enclos rectangulaire a une double enceinte.
- A l'est, l'enclos subrectangulaire montre des éléments d'une triple enceinte.

Ces enclos ne présentent aucune corrélation avec le cadastre de 1836.

Note : à 150 m au nord, la motte médiévale de Bransihan s'élève dans les zones humides de la vallée.





1998

LANRELAS  
22 114

(22)

**Bransihan II et III**

**Cordonnées Lambert I**  
**X= 255 700 Y= 1070 600**  
**Cadastre 1988, Section YC, parcelle 116a.**



**Cliché du 18 juillet 1998**



1998

LANRELAS

(22)

22 114

Bransihan

Cordonnées Lambert I

X= 255 700 Y= 1070 300

Cadastre 1988, Section YC, parcelle 116a.

Clichés du 18 juillet 1998






1998

LANRELAS  
22 114

(22)

Bransihan II et III

Cordonnées Lambert I  
X= 255 700 Y= 1070 600  
Cadastre 1988, Section YC, parcelle 116a.



Cliché du 18 juillet 1998.



**LANRELAS (22 114)**  
**Bransihan**  
 Doc. 1998

Section YC  
 Cadastre 1988

Déclaration de découverte archéologique

Annexe I.

A retourner au Service Régional de l'Archéologie de Bretagne  
8, rue du Château, 35044 Rennes Cedex.

Première mention =  Données complémentaires =  Année première mention =

Année =  Nature de l'opération = PROSPECTION - INVENTAIRE

Responsable = C. BIZIEN-JAGLIN Organisme = AUTRE

Département : COTES-D'ARMOR (22) Commune = LANRELAS (22 114)

Lieu-dit (du Cadastre) : .....

Lieu-dit (de l'I.G.N.) : Le Pont Gesbert

Nom du site : Le Pont Gesbert

Cadastre (année de dernière mise à jour) :  Section(s) et parcelle(s) : YC - 54 B

Observations : .....

Carte I.G.N.	Numéro	Nom	Année d'édition
	1017 Est	Broons	1993

Coordonnées Lambert Zone :

Centre site X =

Y =

Rayon du site (mètres) :  m

Contours					
Xa	<input type="text"/>	<input type="text"/>	Ya	<input type="text"/>	<input type="text"/>
Xb	<input type="text"/>	<input type="text"/>	Yb	<input type="text"/>	<input type="text"/>
Xc	<input type="text"/>	<input type="text"/>	Yc	<input type="text"/>	<input type="text"/>
Xd	<input type="text"/>	<input type="text"/>	Yd	<input type="text"/>	<input type="text"/>
Xe	<input type="text"/>	<input type="text"/>	Ye	<input type="text"/>	<input type="text"/>

Circonstances de la découverte : Anomalies phytologiques

Techniques de repérage : Prospection aérienne

Informateur : C. Bizien-Jaglin

Description des vestiges : Portion de fossé courbe

Etat de conservation : .....

Éléments de datation : aucun

Chronologie proposée : .....

Mobilier Oui  Non  Lieu de conservation : .....

Documentation : .....

Bibliographie : .....

CADRE RÉSERVE CELLULE CARTE ARCHÉOLOGIQUE

N° de site attribué  Code AP / AH

N° d'enregistrement DRACAR  Modification



## Portion de fossé courbe

**Cadastre :** Parcelle 54 b, Section YC, Cadastre 1988.

**Lieu-dit IGN :** Le Pont Gesbert

**Carte IGN :** 1017 E, série bleue - Broons, éd. 1993

**Coordonnées Lambert :** Zone 1 X= 256 200 Y= 1070 950

**Altitude NGF :** 100 m NGF

**Emprise actuellement observée :** 160 m

Lors du vol du 11 septembre 1998, C Bizien a observé une portion d'enclos rectiligne simple matérialisé par un fossé apparaissant en vert-foncé sur maïs. Ce fossé semble barrer un léger promontoire qui domine une vallée humide.

Ce fossé ne présente aucune corrélation avec le cadastre de 1836.



1998

LANRELAS  
22 114

(22)

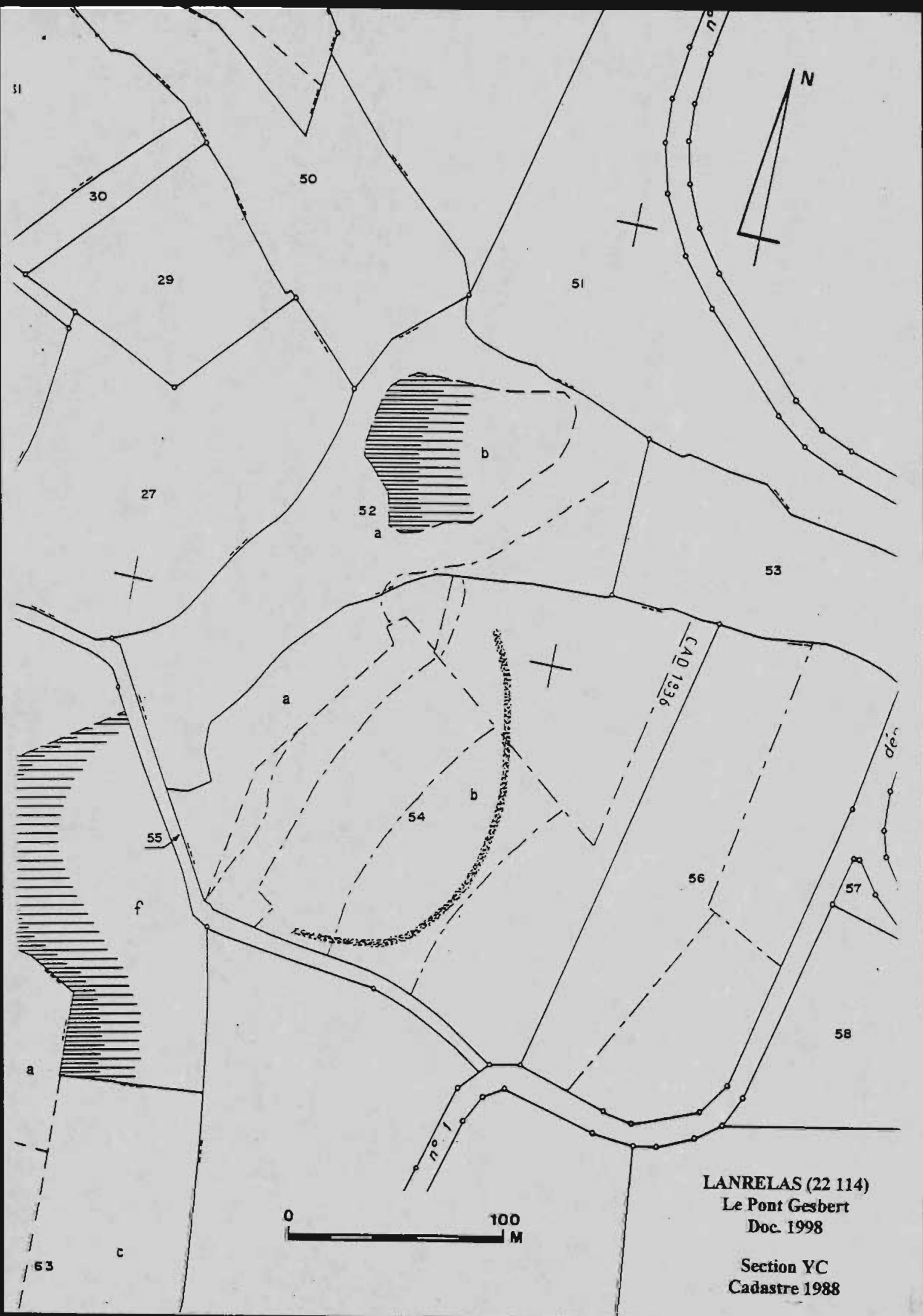
Le Pont Gesbert

Cordonnées Lambert I  
X= 256 200 Y= 1070 950  
Cadastre 1988, Section YC, parcelle 54b.



Cliché du 11 septembre 1998





LANRELAS (22 114)  
Le Pont Gesbert  
Doc. 1998  
Section YC  
Cadastre 1988

Déclaration de découverte archéologique

Annexe I.1

A retourner au Service Régional de l'Archéologie de Bretagne  
6, rue de Chateaubriant, 35004 Rennes Cedex.

Première mention =  Données complémentaires =  Année première mention =   
 Année =  Nature de l'opération = PROSPECTION - INVENTAIRE  
 Responsable = C. BIZIEN-JAGLIN Organisme = AUTRE

Département : COTES-D'ARMOR (22) Commune = LANVALLAY (22 118)  
 Lieu-dit (du Cadastre) Le Bois Fougère  
 Lieu-dit (de l'I.G.N.) Le Mezeray  
 Nom du site Le Mezeray

Cadastre (Année de dernière mise à jour)  Section(s) et parcelle(s) C3 - 335 à 337, 799, 810, 802, 809, 813, 814

Observations

Carte I.G.N.	Numero	Nom	Année d'édition
	1116	Saint-Malo, Dinard, Dinan	1992

Coordonnées Lambert Zone   
 Centre site X =    
 Y =    
 Rayon du site (mètres) :  m

Contours					
Xa	<input type="text"/>	<input type="text"/>	Ya	<input type="text"/>	<input type="text"/>
Xb	<input type="text"/>	<input type="text"/>	Yb	<input type="text"/>	<input type="text"/>
Xc	<input type="text"/>	<input type="text"/>	Yc	<input type="text"/>	<input type="text"/>
Xd	<input type="text"/>	<input type="text"/>	Yd	<input type="text"/>	<input type="text"/>
Xe	<input type="text"/>	<input type="text"/>	Ye	<input type="text"/>	<input type="text"/>

Circonstances de la découverte : Maïs coupé  
 Techniques de repérage : Prospection au sol  
 Informateur : C. Bizien-Jaglin et J.B. Vivet  
 Description des vestiges : Cisement de mobilier gallo-romain  
 Etat de conservation : Sol labouré  
 Eléments de datation : mobilier: fgt de tegula et sigillées  
 Chronologie proposée : Gallo-romain  
 Mobilier Oui  Non  Lieu de conservation : G.e.R.v.A.v.A.  
 Documentation :  
 Bibliographie :

CADRE RÉSERVE CELLULE CARTE ARCHÉOLOGIQUE

N° de site attribué    Code AP / AH   
 N° d'enregistrement DRACAR  Modification

## Gisement Gallo-Romain

(Complément d'information)

**Cadastre :** Parcelles 335, 336, 337, 799, 802, 809, 810, 813, 814, Section C3, Cadastre 1983.**Lieu-dit IGN :** Le Mezeray III (le Clos pierrotais)**Carte IGN :** 1116 ET, Top 25 - Saint-Malo, Dinard, Dinan, éd. 1992**Coordonnées Lambert :** Zone 1 X= 279 950 Y= 1093 300**Altitude NGF :** environ 50 m NGF**Emprise actuellement observée :** 100 m

Le 14 février 1998, C. Bizien et J.B. Vivet ont revisité ce gisement inventorié en 1979. A la suite de travaux d'abatage des talus, les parcelles ont été regroupées et offrent maintenant des facilités de prospection.

Le gisement gallo-romain est aujourd'hui identifié sur six parcelles entourant un verger (parcelle 803). Les parcelles situées au sud (817 à 822 et 295, 299 à 304) ont été visitées et n'ont livré aucun vestiges marquant ainsi une des limites du gisement.

**Mobilier collecté (échantillonnage sélectif sur terrain)****Parcelles 335 à 337, 799 et 802.**

- 4 fragments de tegula
- 1 tesson de poterie fumigé.
- 3 objets en fer ?

**Pour information (épandage probable) :**

- 5 tessons de poteries post-médiévaux (21 jetés).
- 3 éclats de grès lustrés.
- Présence de calcaire coquillier grossier.

**Parcelles 809, 810, 813, 814.**

- 4 fragments de tegula.
- 4 fragments de sigillée.
- 6 fragments de céramiques communes.
- 7 fragments d'argile cuite très érodés (tessons protohistoriques ?)
- 2 objets en fer et une scorie.

**Pour information :**

- 2 grès lustré.
- 2 silex.





1.7 C  
**St-Samson-sur-Rance**

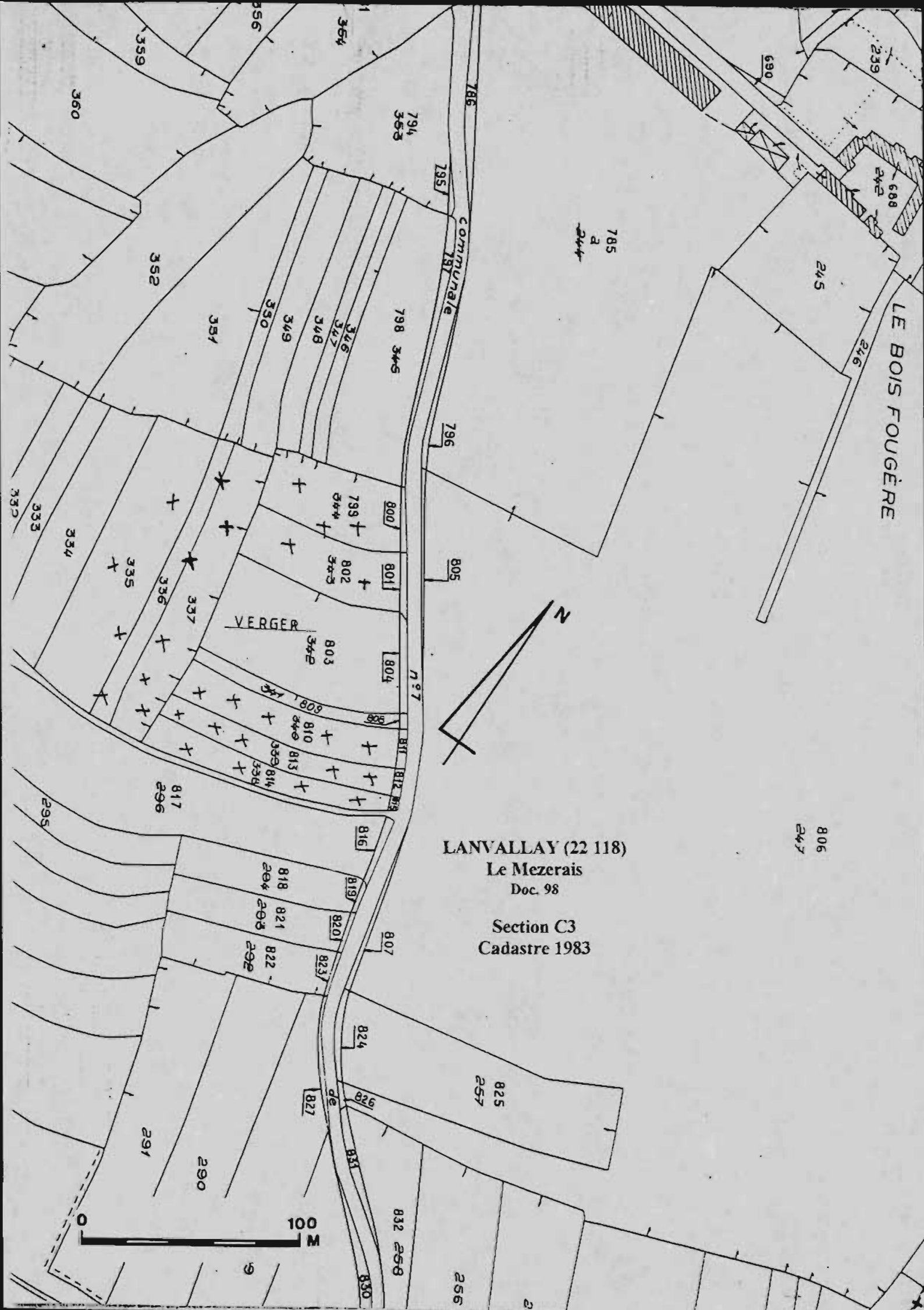
**Taden**

3.3 C  
**Lanvallay**

**St-Solen**

RANCE

LA



LANVALLAY (22 118)  
 Le Mezeris  
 Doc. 98  
 Section C3  
 Cadastre 1983





Déclaration de découverte archéologique

Annexe 1

Annexe au Service Régional de l'Archéologie de Bretagne  
4, rue du Chapitre, 35044 Rennes Cedex

Première mention =  Données complémentaires =  Année première mention =

Année =  Nature de l'opération = PROSPECTION - INVENTAIRE

Responsable = C. BIZIEN-JAGLIN Organisme = AUTRE

Département : COTES-D'ARMOR (22) Commune = LOSCOUET-SUR-MEU (22 133)

Lieu-dit / du Cadastre : La Becelais

Lieu-dit (ca. G.N.) : La Becelais

Nom du site : La Becelais

Cadastre :  Section(s) et parcelles : ZV - 21

Observations :

Date (G.N.)	Numero	Nom	Année de section
	1018 Est	St-Meen-le-Grand	1996

Coordonnées Lambert Zone :   
 Centre site X =    
 Y =    
 Rayon du site (mètres) :  m

Contours			
U1			
U2			
U3			
U4			
U5			
V1			
V2			
V3			
V4			
V5			

Circonstances de la découverte : Anomalies phytologiques

Techniques de repérage : Prospection aérienne

Informateur : C. Bizien-Jaglin

Description des vestiges : Enclos quadrangulaire fossé

Etat de conservation : arasé

Éléments de datation : typologie de l'enclos

Chronologie proposée : Fin du second Age-du-Fer

Mobilier Oui  Non  Lieu de conservation :

Documentation :

Bibliographie :

CADRE RESERVE CELLULE CARTE ARCHEOLOGIQUE

N° de site attribué    Code AP / AH

N° d'enregistrement DRACAR  Modification



## Enclos rectiligne simple

**Cadastre :** Parcelle 21, Section ZV, Cadastre 1989.

**Lieu-dit IGN :** La Becelais

**Carte IGN :** 1018 E, série bleue - SAINT-MEEN-LE-GRAND, éd. 1996


**Coordonnées Lambert :** Zone 1 X= 256 400 Y= 1061 400

**Altitude NGF :** 105 m NGF

**Emprise actuellement observée :** 100 m

Lors du vol du 11 septembre 1998, C Bizien a observé un enclos rectiligne simple matérialisé par des traces apparaissant en vert-foncé sur maïs. L'espace interne de l'enclos présente deux divisions rectangulaire et un vaste espace au sud.

Cet enclos ne présente aucune corrélation avec le cadastre de 1845.



les Landes de St-Régent

Bois de Penguilon

Bois de la Croix

les Treze Chénes

les Ponnais

la Goutraie

l'Escarmel

la Ville Colloux

la Ville-ès-Chat

le Point du Jour

la Douve

le Moulin de la Roche

la Ville-ès-Bret

la Rue aux Lièvres

le Petit Val

la Ville Audelive

la Boutrane

la Ville Amand

le Grand Val

la Courbette

la Fèvre

la Ville-ès-Merciers

le Hergne

le Prêt

le Bois Cleret

le Grand Moulin

la Ville-ès-Martin

la Croix Pelloit

le Cretay

la Porte

la Maison Rouge

la Ville-ès-Martin

la Croix de Meu

le Malfrey

la Ville-ès-Toulards

la Ville-ès-Landais

les Champe

le Val

le Boulay

la Demarrou

la Ville-ès-Roy

les Rues Garet

la Ville-ès-Gurbos

la Perruche

la Ville-ès-Suzains

les Rues Nogués

le Moulin du Pout

la Chapelle

le Biénaix

la Ville-ès-Suzains

les Landes du Foux

le Bois Billy

la Chapelle

le Presats

la Ville Carrée

le Colombier

le Bois Billy

la Chapelle

1998

LOSCOUET-SUR-MEU  
22 133

(22)

La Bécelais

Cordonnées Lambert I  
X= 256 400 Y= 1061 400  
Cadastre 1989, Section ZV, parcelle 21.



Cliché du 11 septembre 1998



1998

LOSCOUET-SUR-MEU  
22 133

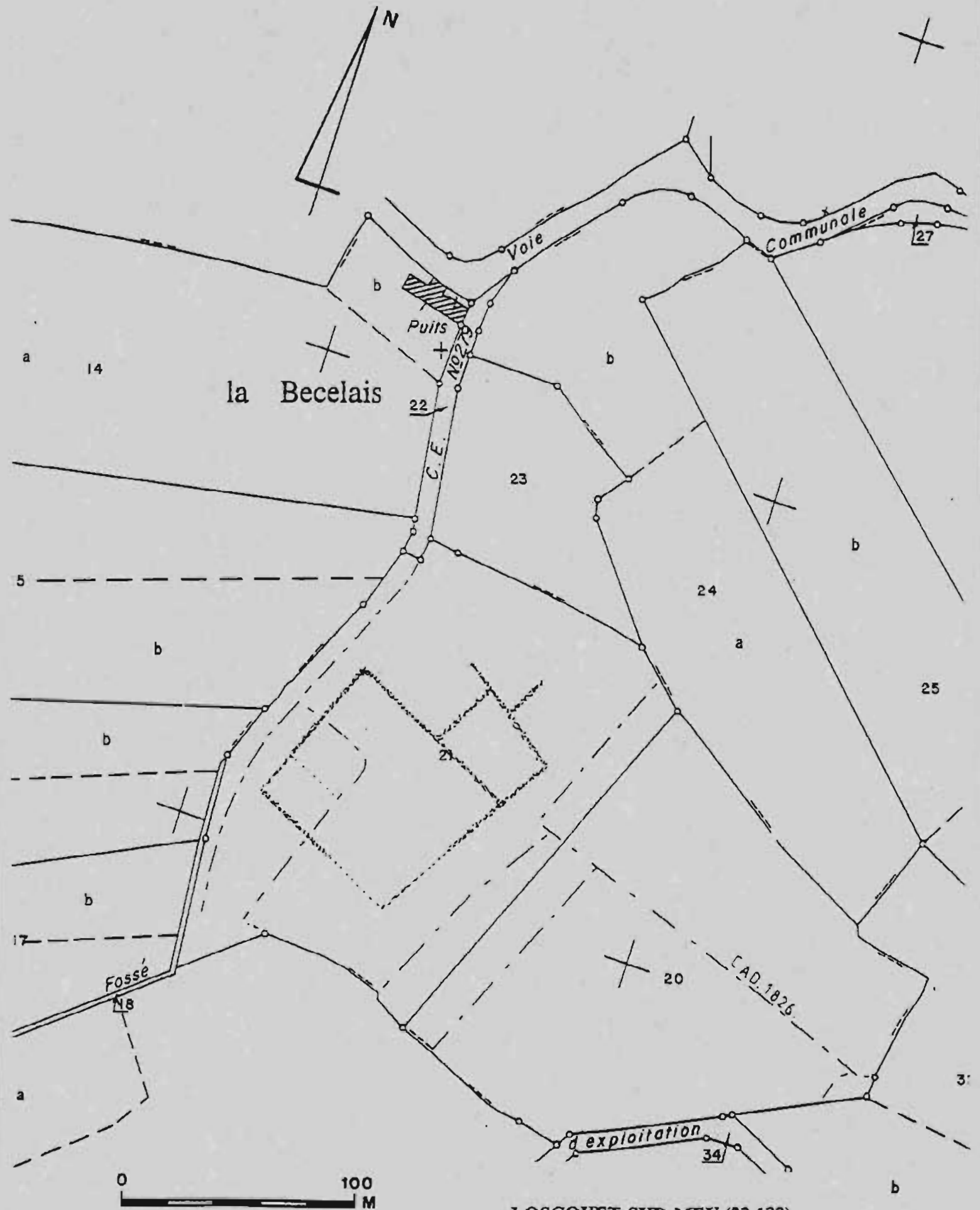
(22)

La Bécélais

Cordonnées Lambert I  
X= 256 400 Y= 1061 400  
Cadastre 1989, Section ZV, parcelle 21.



Cliché du 11 septembre 1998



LOSCOUET-SUR-MEU (22 133)

Le Bécélais

Doc. 1998

Section ZV  
Cadastré 1989

Déclaration de découverte archéologique

Annexe I.

A retourner au Service Régional de l'Archéologie de Bretagne  
6, rue du Château, 35044 Rennes Cedex.

Première mention =  Données complémentaires =  Année première mention =

Année =  Nature de l'opération = PROSPECTION.....INVENTAIRE.....

Responsable = C. BIZIEN-JAGLIN..... Organisme = AUTRE.....

Département : COTES-D'ARMOR (22) Commune = PENGUILY (22-165)

Lieu-dit (du Cadastre) : La Cantonnière.....

Lieu-dit (de l'I.G.N.) : La Cantonnière.....

Nom du site : La Cantonnière.....

Cadastre :  Secteur(s) et parcelle(s) : ZE - 17.....

Observations : .....

Carte I.G.N.	Numero	Nom	Année de section
	1017 Ouest	Plénée-Jugon	1984

Coordonnées Lambert Zone :   
 Centre site X =    
 Y =    
 Rayon du site (mètres) :  m

Contours			
Xa	<input type="text"/>	<input type="text"/>	<input type="text"/>
Xb	<input type="text"/>	<input type="text"/>	<input type="text"/>
Xc	<input type="text"/>	<input type="text"/>	<input type="text"/>
Xd	<input type="text"/>	<input type="text"/>	<input type="text"/>
Xe	<input type="text"/>	<input type="text"/>	<input type="text"/>
Xf	<input type="text"/>	<input type="text"/>	<input type="text"/>

Circonstances de la découverte : Anomalies phytologiques.....

Techniques de repérage : Prospection aérienne.....

Informateur : C. Bizien-Jaglin.....

Description des vestiges : Enclos courbe fossoyé.....

Etat de conservation : arasé.....

Éléments de datation : aucun.....

Chronologie proposée : .....

Mobilier Oui  Non  Lieu de conservation : .....

Documentation : .....

Bibliographie : .....

CADRE RESERVE CELLULE CARTE ARCHEOLOGIQUE

N° de site attribue    Code AP / AH

N° d'enregistrement DRACAR  Modification



## Enclos courbe simple

**Cadastre :** Parcelle 17, Section ZE, Cadastre 1985.

**Lieu-dit IGN :** La Cantonnière

**Carte IGN :** 1017 ouest - Plénée-Jugon

**Coordonnées Lambert :** Zone 1 X= 243 600 Y= 1086 700

**Altitude NGF :** 125 m NGF

**Emprise actuellement observée :** 60 m

Lors du vol du 25 août 1998, C Bizien a observé des traces curvilinéaires apparaissant en vert-foncé sur maïs. Elles matérialisent un enclos courbe dont la partie Est, rectiligne est doublée d'un deuxième fossé qui semble se poursuivre sur la section sud.

Cet enclos ne présente aucune corrélation avec le parcellaire du cadastre napoléonien.




1998

PENGUILY  
22 165

(22)

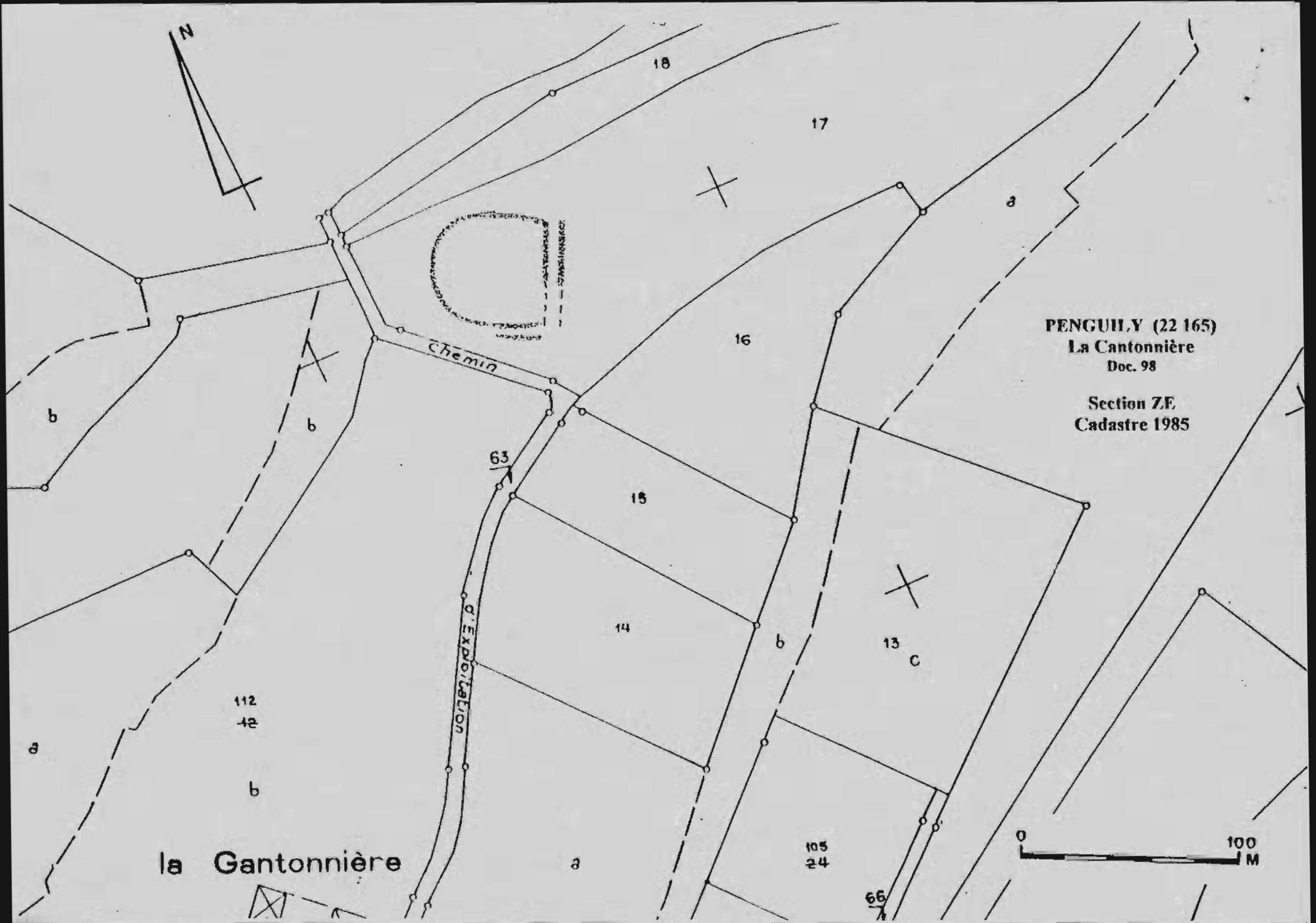
**La Cantonnière**

**Cordonnées Lambert I**  
**X= 243 600 Y= 1086 700**  
**Cadastre 1985, Section ZE, parcelle 17.**



**Cliché du 25 août 1998**





PENGUILLY (22 165)  
La Cantonnière  
Doc. 98  
Section ZE  
Cadastre 1985

la Cantonnière

0 100 M

Déclaration de découverte archéologique

Annexe I

À retourner au Service Régional de l'Archéologie de Bretagne  
6, rue du Chapitre, 35044 Rennes Cedex.

Première mention =  Données complémentaires =  Année première mention = 1988  
 Année = 1998 Nature de l'opération = PROSPECTION - INVENTAIRE  
 Responsable = C. BIZIEN-JAGLIN Organisme = AUTRE

Département : COTES-D'ARMOR (22) Commune = PLANGOET (22 172)

Lieu-dit (du Cadastre) :

Lieu-dit (de l'IGN) : L'Evinais

Nom du site : L'Evinais

Cadastre (année de dernière mise à jour) : 1978 Sections et parcelles : B2 - 312 à 314, 326, 327.

Observations :

Carte (G.N.)	Numéro	Nom	Année d'édition
	1010 E1	Saint-Cast-le-Guido	1992

Coordonnées Lambert Zone : 1  
 Centre site X = 263 31010  
 Y = 111012 0510  
 Rayon du site (mètres) : 1110 m

Contours			
Xa		Ya	
Xb		Yb	
Xc		Yc	
Xd		Yd	
Xe		Ye	

Circonstances de la découverte : Anomalies phytologiques

Techniques de repérage : Prospection aérienne

Informateur : C. Bizien-Jaglin

Description des vestiges : Ensemble de structures orthogonales - Villa gallo-romaine

Etat de conservation : arasé

Éléments de datation : mobilier : tegula

Chronologie proposée : Gallo-romain

Mobilier Oui  Non  Lieu de conservation : Co. R. A. A. Saint-Malo

Documentation :

Bibliographie :

CADRE RÉSERVE CELLULE CARTE ARCHÉOLOGIQUE

N° de site attribué : 22 172 10101 Code AP / AH : AH

N° d'enregistrement DRACAR : 1152 Modification

Ensemble de structure orthogonale

(ensemble gallo-romain)

(complément d'information)

**Cadastre :** Parcelles 312, 313, 314, 326, 327, Section B2, Cadastre 1978.

**Lieu-dit IGN :** L'Evinais

**Carte IGN :** 1016 ET, Top 25, Saint-Cast-le-Guildo, éd. 1992

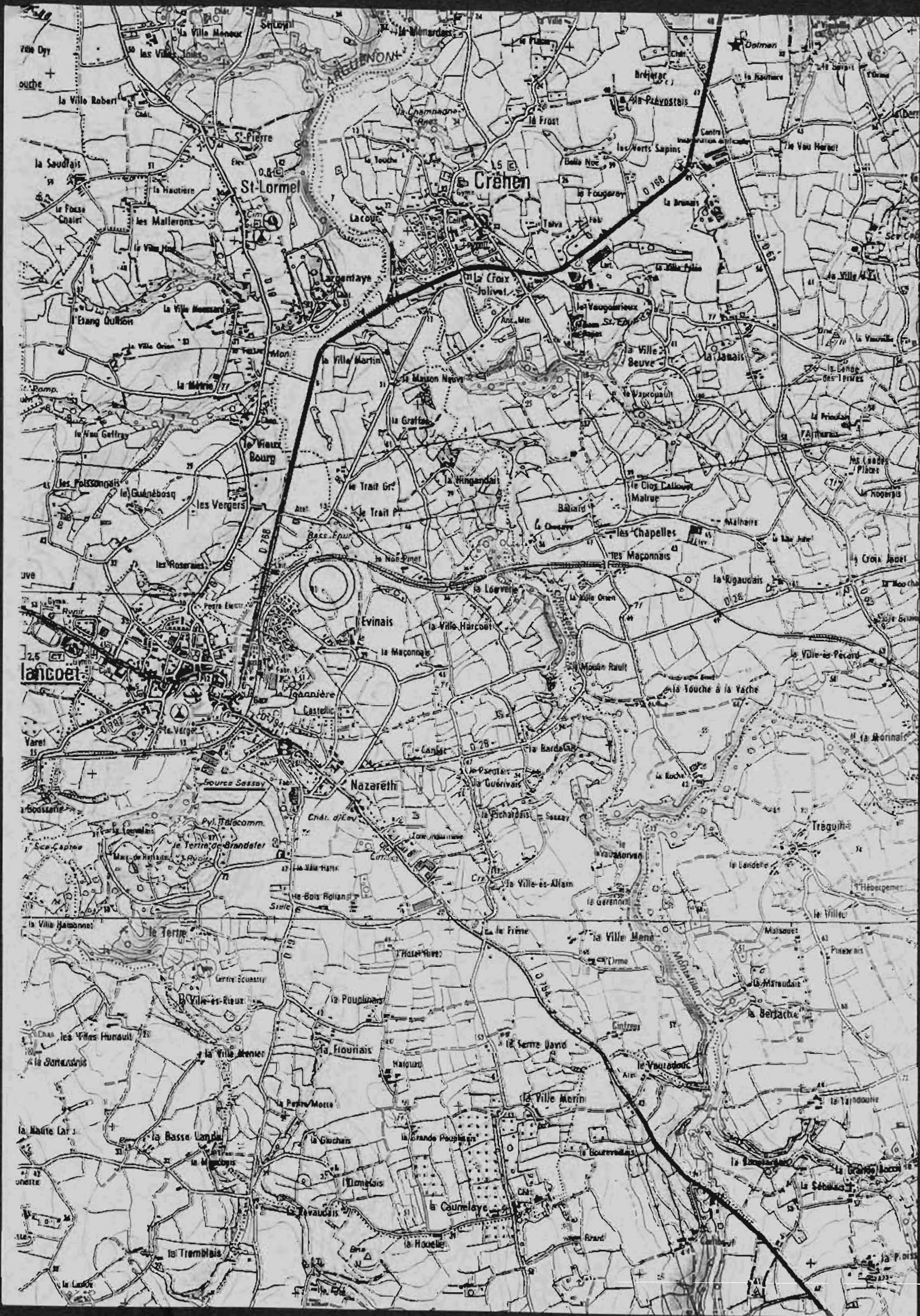
**Coordonnées Lambert :** Zone 1 X= 263 300 Y= 1102 050

**Altitude NGF :** 31 m NGF

**Emprise actuellement observée :** 220 m

Lors du vol du 25 juillet 1998, C Bizien a réobservé l'ensemble gallo-romain de l'Evinais inventorié en 1988. Les nouveaux clichés permettent de compléter le plan vers le sud, mais surtout d'étendre l'emprise du site. Ils nous ont amené à redessiner le site en modifiant légèrement l'orientation des structures.





1998

PLANCOET  
22 165

(22)

L'Evinais

Cordonnées Lambert I  
X= 263 300 Y= 1102 050  
Cadastre 1978, Section B2, parcelles 312, 313, 314, 326, 327.



Cliché du 25 juillet 1998.

PLANCOET (22 172)

L'Evinais

Doc. 1996

Section B2  
Cadastre 1978

L'arguenon (ancien cours)

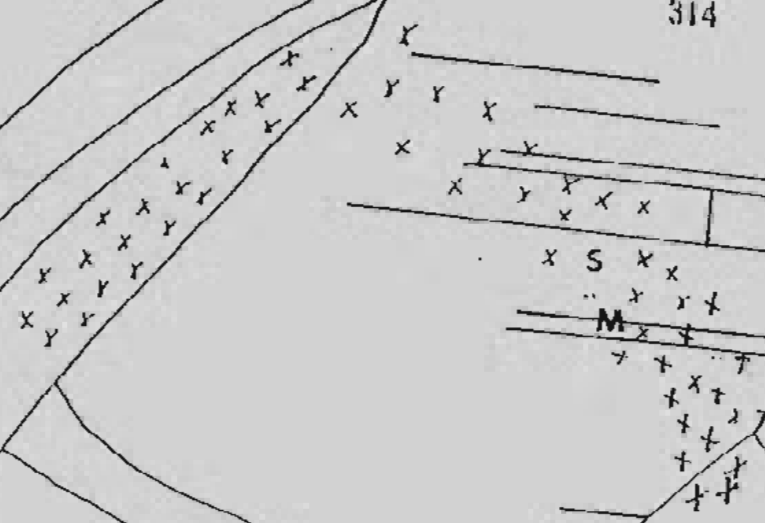
290

S N G E

751

314

312



313

968

316


315

326

327

317

966



323

Shrn



Déclaration de découverte archéologique

Annexe I.1

A. Responsable du Service Régional de l'Archéologie de Bretagne  
6, rue du Château, 35044 Rennes Cedex.

Première mention =  Données complémentaires =  Année première mention =

Année =  Nature de l'opération = PROSPECTION - INVENTAIRE

Responsable = C. BIZIEN-JAGLIN Organisme = AUTRE

Département : COTES-D'ARMOR (22) Commune = PLEDELIAC (22 175)

Jeu de plan (du Cadastre) Bellevue

Jeu de plan (de l'I.G.N.) Bellevue

Nom du site Bellevue

Cadastre (année de dernière mise à jour)  Section(s) et parcelle(s) ZV - 4a

Observations

Date G.M.	Numéro	Nom	Année de édition
	1016 ET	Saint-Cast-le-Guildo	1992

Coordonnées Lambert Zone

Centre site X =

Y =

Rayon du site (mètres) :  m

Contours

Xa			Ya		
Xb			Yb		
Xc			Yc		
Xd			Yd		
Xe			Ye		

Circonstances de la découverte : Anomalies phytologiques

Techniques de repérage : Prospection aérienne

Informateur : C. Bizien-Jaglin

Description des vestiges : Défaut de croissance du maïs dessinant un bâtiment carré avec construction interne.

Etat de conservation : arasé

Éléments de datation : typologie

Chronologie proposée : gallo-romain - fanum ?

Mobilier Oui  Non  Lieu de conservation :

Documentation :

Bibliographie :

CADRE RÉSERVE CELLULE CARTE ARCHÉOLOGIQUE

N° de site attribué    Code AP / AH

N° d'enregistrement DRACAR  Modification

1998

PLEDELIAC

22 175

Bâtiment carré

**Cadastré :** Parcelle 4a, Section ZV, Cadastre 1985.

**Lieu-dit IGN :** Bellevue

**Carte IGN :** 1016 ET, Top 25, Saint-Cast-le-Guildo, éd. 1992

**Coordonnées Lambert :** Zone 1 X= 253 700 Y= 1094 000

**Altitude NGF :** 75 m NGF

**Emprise actuellement observée :** 20 m

Lors du vol du 18 septembre 1998, C Bizien a observé des substructions apparaissant par un défaut de croissance du maïs. Le bâtiment est composé d'une trace linéaire carrée au centre de laquelle une surface également carrée et plus petite suggère une construction massive. La taille et le plan de ce bâtiment évoquent, sous réserve, celui d'un fanum gallo-romain.

Ce bâtiment n'est pas présent sur le cadastre de 1837.





1998

PLEDELIAC  
22 175

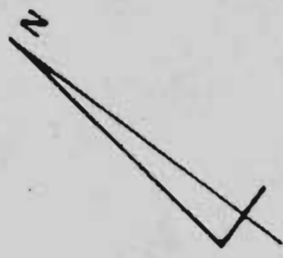
(22)

Bellevue

Cordonnées Lambert I  
X= 253 700 Y= 1094 000  
Cadastre 1985, Section ZV, parcelle 4a.



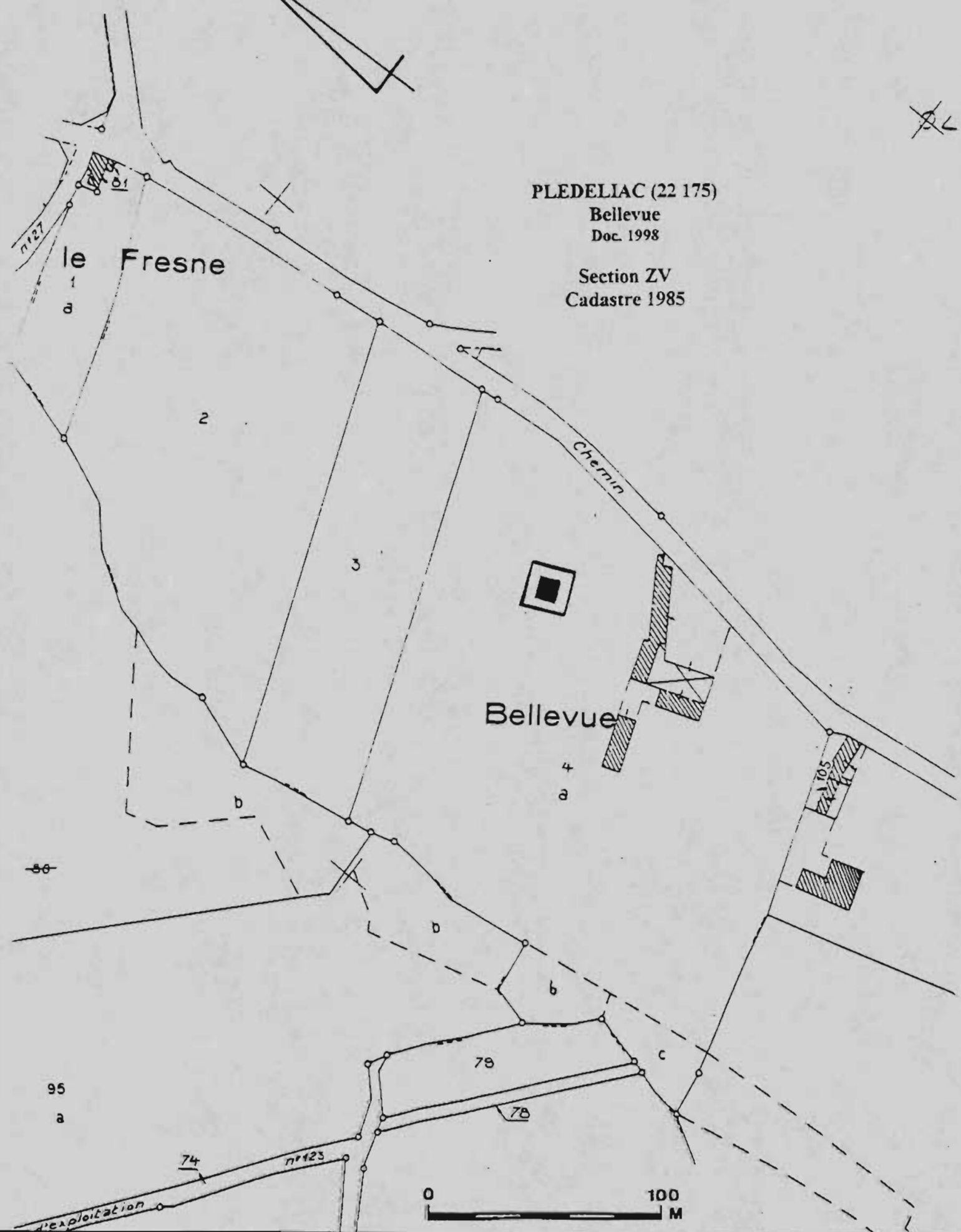
Cliché du 18 septembre 1998.



~~SL~~

PLEDELIAC (22 175)  
Bellevue  
Doc. 1998

Section ZV  
Cadastre 1985



Déclaration de découverte archéologique

Annexe I.1

A retourner au Service Régional de l'Archéologie de Bretagne  
6, Rue du Château, 35044 Rennes Cedex.

Première mention =  Données complémentaires =  Année première mention =

Année =  Nature de l'opération = PROSPECTION - INVENTAIRE

Responsable = C. BIZIEN-JAGLIN Organisme = AUTRE

Département COTES-D'ARMOR (22) Commune = PLEDELIAC (22 175)

Lieu-dit (du Cadastre) \_\_\_\_\_

Lieu-dit (de G.N.) Le Clos Denais

Nom du site Le Clos Denais

Cadastre Année de dernière mise à jour  Section(s) et Z.P. Cellier(s) ZS = 107

Observations \_\_\_\_\_

Carte G.N.	Numero	Nom	Année d'édition
	1016 ET	Saint-Cast-le-Guido	1992

Coordonnées Lambert Zone

Centre site X =

Y =

Rayon du site (mètres) :  m

Contours			
1		1	
2		2	
3		3	
4		4	
5		5	

Circonstances de la découverte : Anomalies phytologiques

Techniques de repérage : Prospection aérienne

Informateur : C. Bizien-Jaglin

Description des vestiges : Enclos fossoyé rectangulaire

Etat de conservation : arasé

Éléments de datation : typologie de l'enclos

Chronologie proposée : Second Age-du-Fer ou Gallo-romain

Mobilier Oui  Non  Lieu de conservation : \_\_\_\_\_

Documentation : \_\_\_\_\_

Bibliographie : \_\_\_\_\_

CADRE RÉSERVE CELLULE CARTE ARCHÉOLOGIQUE

N° de site attribué    Code AP / AH

N° d'enregistrement DRACAR  Modification



## Enclos rectangulaire

**Cadastre :** Parcelle 107, Section ZS, Cadastre 1985.

**Lieu-dit IGN :** Le Clos Denais

**Carte IGN :** 1016 ET, Top 25, Saint-Cast-le-Guildo, éd. 1992

**Coordonnées Lambert :** Zone I X= 254 550 Y= 1094 250

**Altitude NGF :** 75 m NGF

**Emprise actuellement observée :** 100 m

Lors du vol du 20 mai 1998, C Bizien a observé des traces rectilignes et orthogonales apparaissant en vert-foncé sur blés et dessinant un enclos rectangulaire avec des structures internes. Un autre fossé aboutissant à une structure carrée semble amorcer une deuxième enceinte.

Deux autres traces difficilement interprétables, partent de l'angle sud-ouest de l'enceinte et évoque peut-être une extension du site.

Ces enclos ne présentent aucune corrélation avec le parcellaire du cadastre de 1837.



1998

**PLEDELIAC**  
22 175  
Le Clos Denais

(22)

Cordonnées Lambert I  
X= 254 550 Y= 1094 250  
Cadastre 1985, Section ZS, parcelle 107.  
Clichés du 20 mai 1998





n°105

N

65

# SECTION B

69

70

Chemin CAD. 1837

107

66

106

Val

Chemin

67

PLEDELIAC (22 175)

Le Clos Denais

Doc. 1998

Section ZS

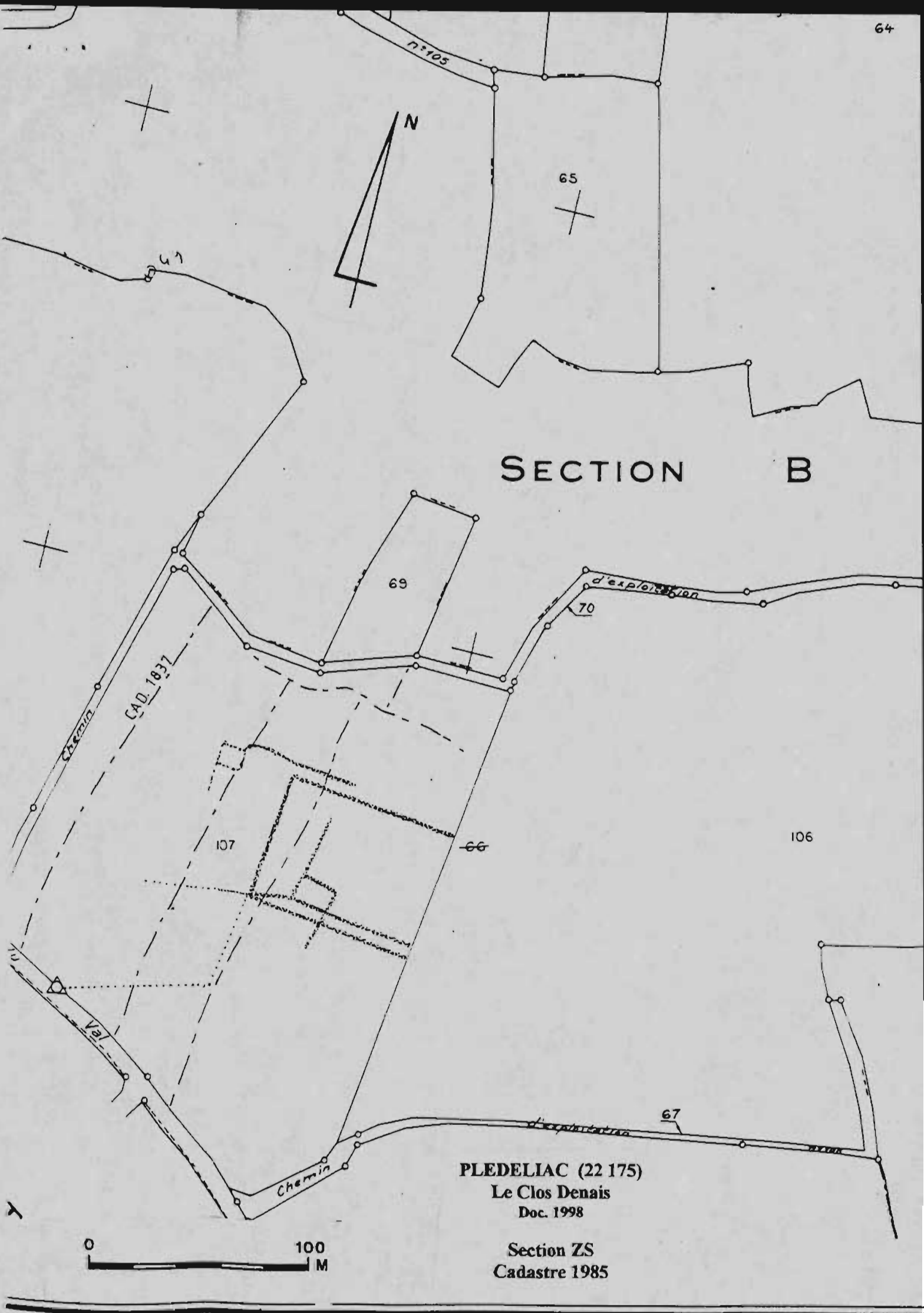
Cadastre 1985



Y

10

57



Déclaration de découverte archéologique

Annexe I.

A retourner au Service Régional de l'Archéologie de Bretagne  
1, rue du Chapitre, 35044 Rennes Cedex.

Première mention =  Données complémentaires =  Année première mention =

Année =  Nature de l'opération = PROSPECTION - INVENTAIRE

Responsable = C. BIZIEN-JAGLIN Organisme = AUTRE

Département : COTES-D'ARMOR (22) Commune = PLELAN-LE-PETIT (22 180)

Lieu-dit (du Cadastre) : Le Clos Pépin

Lieu-dit (ce n'est pas le G.N.) : Le Champ Bodin

Nom du site : Le Champ Bodin

Cadastre :  Section(s) et parcelles : WT - 10, 13, 14.

Observations :

Carte I.G.N.	Numero	Nom	Année d'édition
	1016 ET	Saint-Cast-le-Guildo	1992

Coordonnées Lambert Zone

Centre site X =

Y =

Rayon du site (mètres) :  m

Contours					
Xa	<input type="text"/>	<input type="text"/>	Ya	<input type="text"/>	<input type="text"/>
Xb	<input type="text"/>	<input type="text"/>	Yb	<input type="text"/>	<input type="text"/>
Xc	<input type="text"/>	<input type="text"/>	Yc	<input type="text"/>	<input type="text"/>
Xd	<input type="text"/>	<input type="text"/>	Yd	<input type="text"/>	<input type="text"/>
Xe	<input type="text"/>	<input type="text"/>	Ye	<input type="text"/>	<input type="text"/>

Circonstances de la découverte : Anomalies phytologiques

Techniques de repérage : Prospection aérienne

Informateur : C. Bizien-Jaglin

Description des vestiges : Portion de fossé courbe

Etat de conservation : arasé

Éléments de datation : aucun

Chronologie proposée :

Mobilier Oui  Non  Lieu de conservation :

Documentation :

Bibliographie :

CADRE RESERVE CELLULE CARTE ARCHEOLOGIQUE

N° de site attribué  Code AP / AH

N° d'enregistrement DRACAR  Modification

1998

PLELAN-LE-PETIT

22 180

Portion de fossé courbe

**Cadastre :** Parcelles 10, 13, 14, Section WT, Cadastre 1993.

**Lieu-dit IGN :** Les Champs Bodin

**Carte IGN :** 1016 ET, Top 25, Saint-Cast-le-Guildo, éd. 1992

**Coordonnées Lambert :** Zone 1 X= 261 850 Y= 1092 500

**Altitude NGF :** 100 m NGF

**Emprise actuellement observée :** 150 m

Lors du vol du 11 septembre 1998, C Bizien a observé une portion de fossé courbe apparaissant en vert-foncé sur maïs.

Ce fossé ne présente aucune corrélation avec le cadastre de 1833.





1998

PLELAN-LE-PETIT  
22 180

(22)

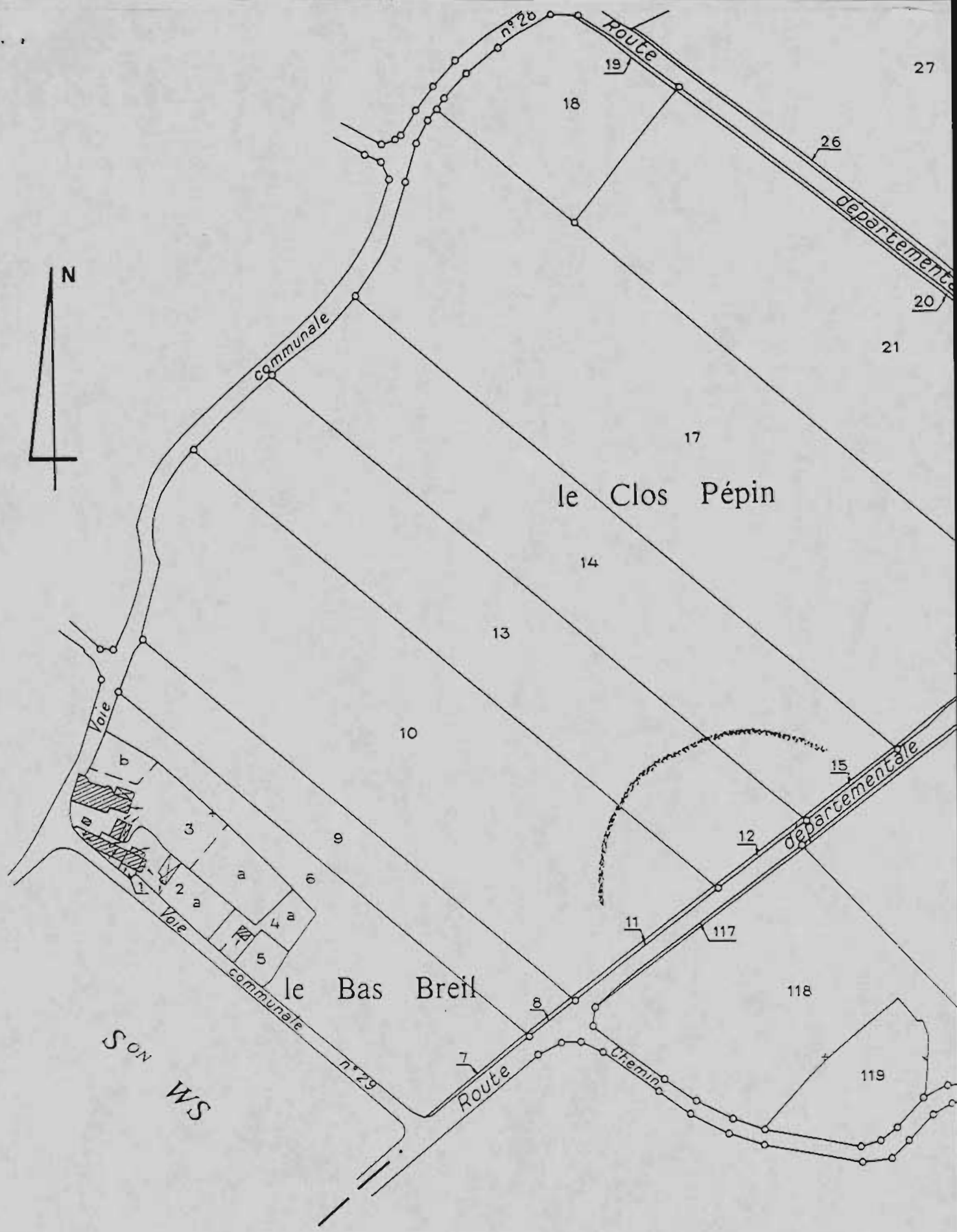
Les Champs Bodin

Cordonnées Lambert I  
X= 261 850 Y= 1092 500  
Cadastre 1993, Section WT, parcelles 10, 13, 14.



Cliché du 11 septembre 1998.





PLELAN-LE-PETIT (22 180)

Les Champs Bodin

Doc. 1998

Section WT

Cadastre 1993



Déclaration de découverte archéologique

Annexe I.

A retourner au Service Régional de l'Archéologie de Bretagne  
6, Rue du Chapitre, 35044 Rennes Cedex.

Première mention =  Données complémentaires =  Année première mention =   
 Année =  Nature de l'opération = PROSPECTION - INVENTAIRE  
 Responsable = C. BIZIEN-JAGLIN Organisme = AUTRE

Département : COTES-D'ARMOR (22) Commune = PLELAN-LE-PETIT (22-180)  
 Lieu-dit (ou Cadastre) : La Ville Gué  
 Lieu-dit (de l'G.M.) : La Ville Gué  
 Nom du site : La Ville Gué  
 Cadastre (N° de cote et N° de parcelle) :  Section(s) et parcelle(s) : WB - 3, 5, 8.

Observations : .....

Date (G.M.)	Numero	Nom	Année de création
	1016 ET	Saint-Cast-le-Guido	1993

Coordonnées Lambert Zone :

Centre site X =    
 Y =

Rayon du site (mètres) :  m

Xa			Xa		
Xb			Xb		
Xc			Xc		
Xd			Xd		
Xe			Xe		

Circonstances de la découverte : Anomalies phytologiques  
 Techniques de repérage : Prospection aérienne  
 Informateur : C. Bizien-Jaglin  
 Description des vestiges : Traces linéaire dessinant une voie ancienne et une portion d'enclos fossoyé à double enceinte.  
 Etat de conservation : arasé  
 Eléments de datation : aucun  
 Chronologie proposée :  
 Mobilier Oui  Non  Lieu de conservation :  
 Documentation :  
 Bibliographie :

CADRE RESERVE CELLULE CARTE ARCHEOLOGIQUE

N° de site attribué    Code AP / AH   
 N° d'enregistrement DRACAR  Modification

## Enclos fossoyés

**Cadastre :** Parcelles 3, 5 et 8, Section WB, Cadastre 1993.

**Lieu-dit IGN :** La Ville Gué

**Carte IGN :** 1016 ET, Top 25, Saint-Cast-le-Guildo, éd. 1992

**Coordonnées Lambert :** Zone 1 X= 264 550 Y= 1093 400

**Altitude NGF :** 80 m NGF

**Emprise actuellement observée :** 150 m

Lors du vol du 11 septembre 1998, C Bizien a observé des traces linéaires parallèles, vert-foncé sur maïs, matérialisant une portion de chemin ou de voie ancienne. Son tracé ne présente aucune corrélation avec le cadastre de 1839 mais pourrait pourtant correspondre au prolongement d'un chemin encore présent au nord.

A proximité, vers l'est, un double tracé concentrique suggère l'amorce d'un enclos.





1998

PLELAN-LE-PETIT  
22 180

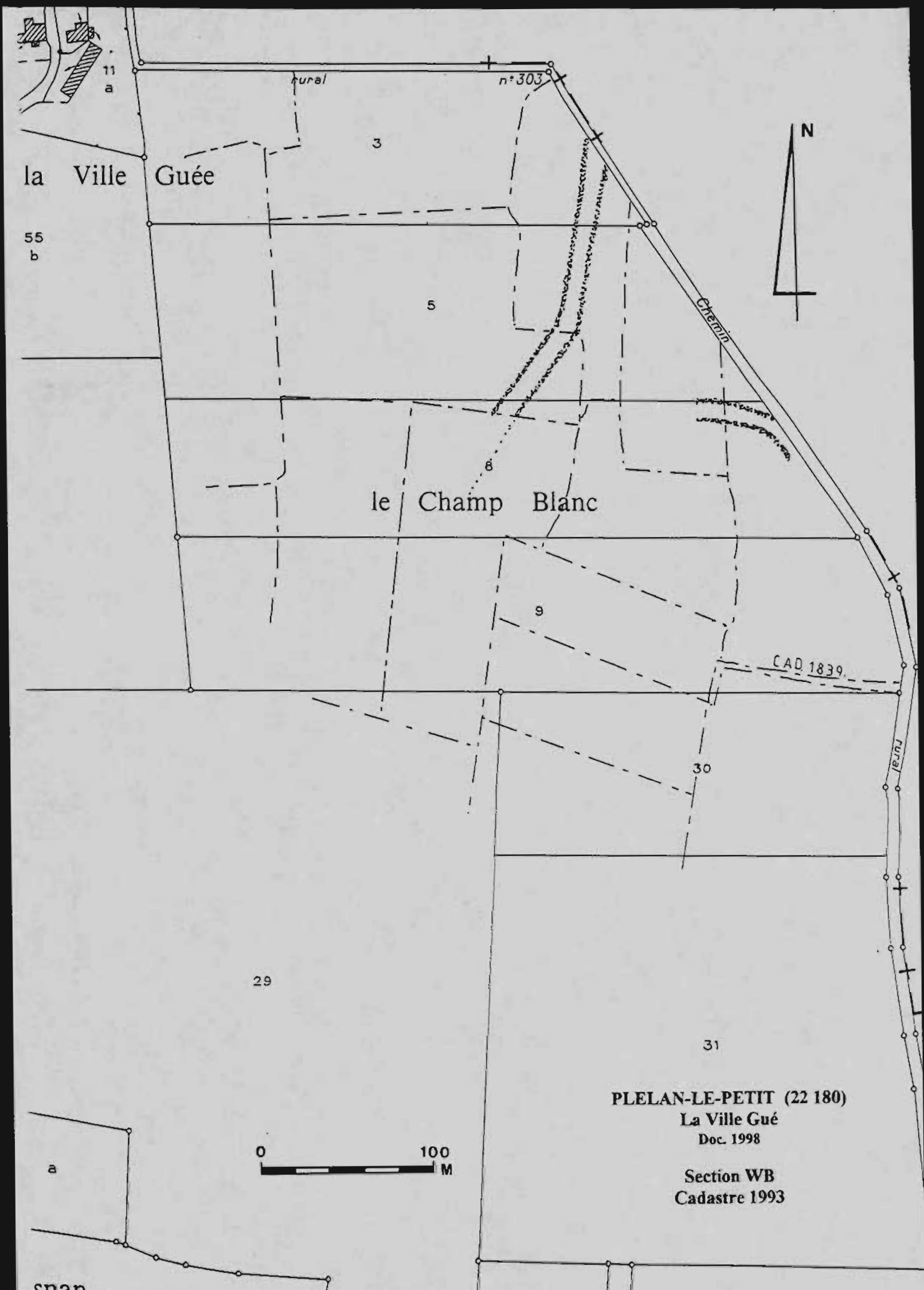
(22)

La Ville Gué

Cordonnées Lambert I  
X= 264 550 Y= 1093 400  
Cadastre 1993, Section WB, parcelles 3, 5, 8.



Cliché du 11 septembre 1998.



Déclaration de découverte archéologique

Annexe I

A retourner au Service Régional de l'Archéologie de Bretagne  
4, rue du Château, 35044 Rennes Cedex.

Première mention =  Données complémentaires =  Année première mention =

Année =  Nature de l'opération = PROSPECTION - INVENTAIRE

Responsable = C. BIZIEN-JAGLIN Organisme = AUTRE

Département : COTES-D'ARMOR (22) Commune = PLENEE-JUGON (22-185)

Lieu-dit / du Cadastre : La Planche

Lieu-dit (ce il G.N.) : La Chenaye-Fretay

Nom du site : La Chenaye-Fretay

Cadastre :  ZV - 113a et 114

Observations : Non enregistrée  
A surveiller.

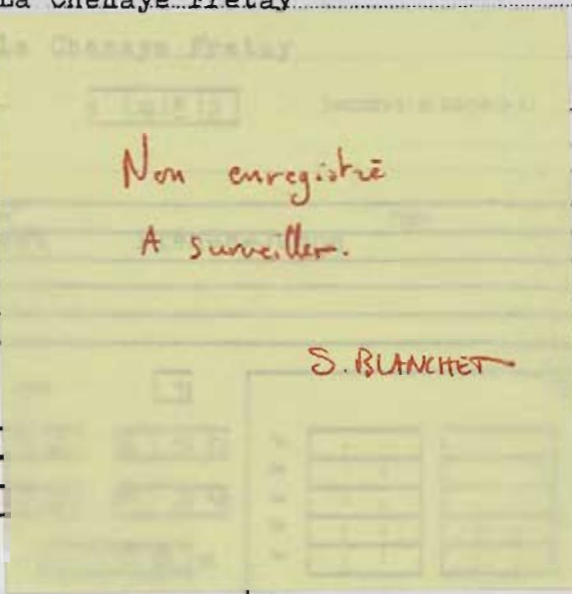
Carte I.G.N.	Numé	Année d'édition
	1017 00	1984

Coordonnées Lambert

Centre site X =

Y =

Rayon du site (mètres) :



ntours


Circonstances de la découverte : Anomalies phytologiques

Techniques de repérage : Prospection aérienne

Informateur : C. Bizien-Jaglin

Description des vestiges : Ensemble de traces linéaires et orthogonales - Ancien parcellaire ?

Etat de conservation :

Éléments de datation :

Chronologie proposée :

Mobilier Oui  Non  Lieu de conservation :

Documentation :

Bibliographie :

CADRE RESERVE CELLULE CARTE ARCHEOLOGIQUE

N° de site attribué  Code AP / AH

N° d'enregistrement DRACAR  Modification



Déclaration de découverte archéologique

Annexe I.1

A retourner au Service Régional de l'Archéologie de Bretagne  
6, rue du Chapitre, 35044 Rennes Cedex.

Première mention =  Données complémentaires =  Année première mention =   
 Année =  Nature de l'opération = PROSPECTION - INVENTAIRE  
 Responsable = C. BIZIEN-JAGLIN Organisme = AUTRE

Département : COTES-D'ARMOR (22) Commune = PLENEE-JUGON (22 185)  
 Lieu-dit (du Cadastre) : La Planche  
 Lieu-dit (de l'I.G.N.) : La Chenaye-Fretay  
 Nom du site : La Chenaye-Fretay  
 Cadastre (N° de coteur et de plan) :  Section(s) et parcelle(s) : ZV - 113a et 114

Observations :

Carte I.G.N.	Numéro	Nom	Année d'édition
	1017 Ouest	Plénée-Jugon	1984

Coordonnées Lambert Zone :   
 Centre site X =    
 Y =    
 Rayon du site (mètres) :  m

Contours			
X1		Y1	
X2		Y2	
X3		Y3	
X4		Y4	
X5		Y5	

Circonstances de la découverte : Anomalies phytologiques  
 Techniques de repérage : Prospection aérienne  
 Informateur : C. Bizien-Jaglin  
 Description des vestiges : Ensemble de traces linéaires et orthogonales - Ancien parcellaire ?  
 Etat de conservation :  
 Eléments de datation :  
 Chronologie proposée :  
 Mobilier Oui  Non  Lieu de conservation :  
 Documentation :  
 Bibliographie :

CADRE RESERVE CELLULE CARTE ARCHEOLOGIQUE

N° de site attribué  Code AP / AH   
 N° d'enregistrement DRACAR  Modification

## Ensemble de traces linéaires et orthogonales

(Parcellaire ancien ?)

**Cadastre :** Parcelles 113a,114, Section ZV, Cadastre 1982.**Lieu-dit IGN :** La Chenaye Fretay**Carte IGN :** 1017 O, Plénée-Jugon, éd. 1984**Coordonnées Lambert :** Zone 1 X= 250 650 Y= 1085 850**Altitude NGF :** 65 m NGF**Emprise actuellement observée :** 200 m

Lors des vols du 14 août 1998, C Bizien a observé un ensemble de traces linéaires et orthogonales formant un réseaux dense. L'ensemble s'apparente plus à des structures agraires fossiles qu'à de l'enclos traditionnel. Ces traces ne présentent aucune corrélation avec le parcellaire du cadastre de 1836 dont elles ont pourtant globalement la même direction. Il pourrait donc s'agir de très ancien parcellaire.





1998

PLENEE-JUGON  
22 185

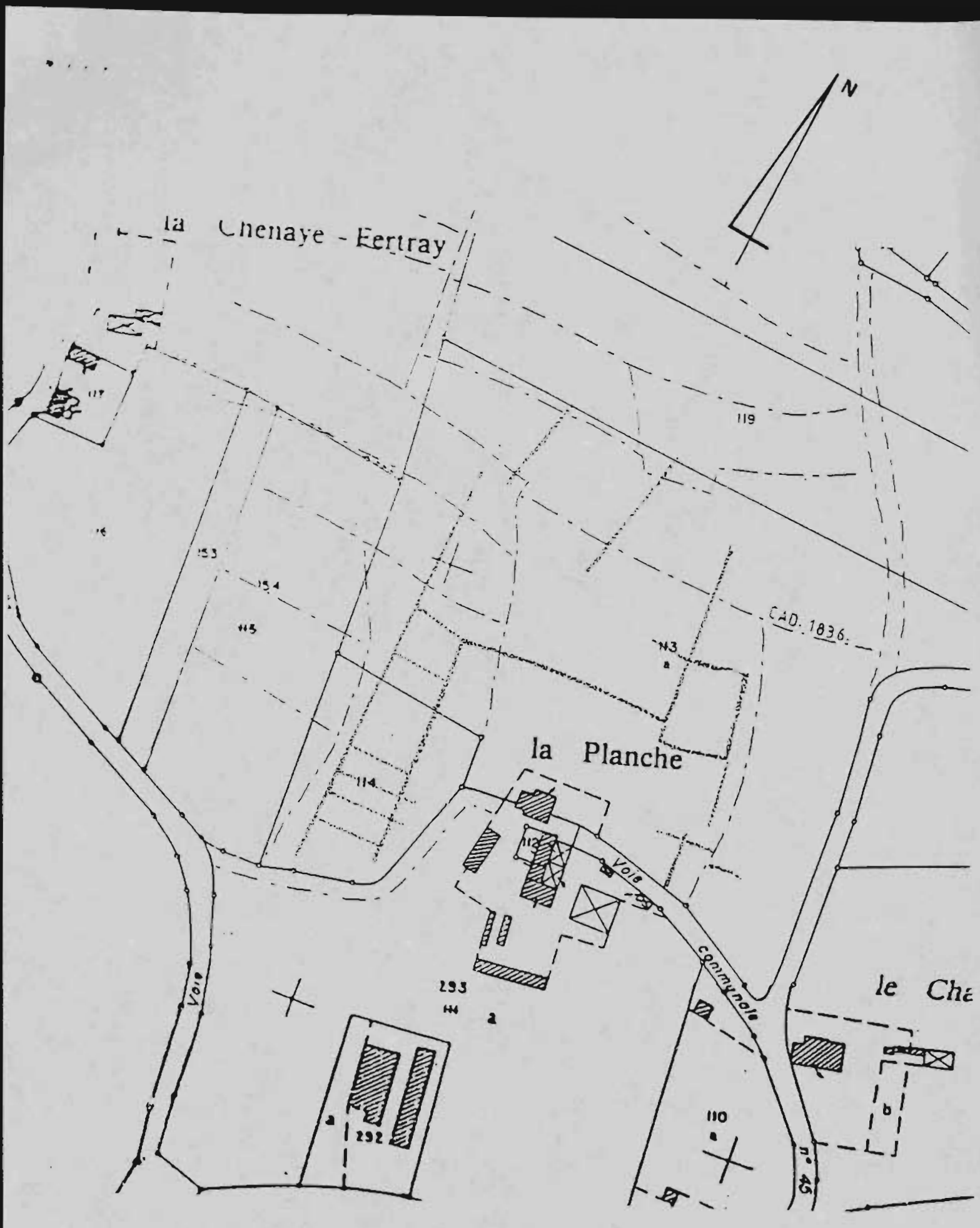
(22)

La Chenaye-Fretay

Cordonnées Lambert I  
X= 250 650 Y= 1085 850  
Cadastre 1982, Section ZV, parcelles 113a, 114.



Cliché du 14 août 1998.



PLENEE-JUGON (22 185)  
 La Chenaye-Fretay  
 Doc. 1998

Section ZV  
 Cadastre 1982

Déclaration de découverte archéologique

Annexe I.

A retourner au Service Régional de l'Archéologie de Bretagne  
8, rue du Château, 35044 Rennes Cedex.

Première mention =  Données complémentaires =  Année première mention =   
 Année =  Nature de l'opération = PROSPECTION - INVENTAIRE  
 Responsable = C. BIZIEN-JAGLIN Organisme = AUTRE

Département : COTES-D'ARMOR (22) Commune = PLENEE-JUGON (22 185)  
 Lieu-dit (du Cadastre) : La Biourais  
 Lieu-dit (de l'I.G.N.) : La Ville Robeu  
 Nom du site : La Ville Robeu  
 Cadastre (année de dernière mise à jour) : 1981 Section(s) et parcelle(s) : XZ - 38 et 46

Observations

Carte I.G.N.	Numero	Nom	Année de création
	1017 Ouest	Plénée-Jugon	1984

Coordonnées Lambert Zone : 1  
 Centre site X = 246 900  
 Y = 10812 000  
 Rayon du site (mètres) : 135 m

Contours			
U			
D			
X			
Y			
Z			

Circonstances de la découverte : Anomalies phytologiques  
 Techniques de repérage : Prospection aérienne  
 Informateur : C. Bizien-Jaglin  
 Description des vestiges : Traces linéaires matérialisant une ancienne  
~~et d'anciennes structures agraires.~~  
 Etat de conservation : arasé  
 Eléments de datation : aucun  
 Chronologie proposée :  
 Mobilier Oui  Non  Lieu de conservation :  
 Documentation :  
 Bibliographie :

CADRE RÉSERVE CELLULE CARTE ARCHÉOLOGIQUE

N° de site attribué : 22 185 0314 Code AP / AH :  
 N° d'enregistrement DRACAR : 1216197 Modification :



## Voie et anciennes structures agraires

**Cadastre :** Parcelles 38 et 46, Section XZ, Cadastre 1982.

**Lieu-dit IGN :** La Ville Robeu

**Carte IGN :** 1017 O, Plénée-Jugon, éd. 1984

**Coordonnées Lambert :** Zone 1 X= 246 900 Y= 1082 000

**Altitude NGF :** environ 83 m NGF

**Emprise actuellement observée :** 270 m

Lors du vol du 18 juillet 1998, C Bizien a observé des traces linéaires vert-foncé sur blés mûrs. Deux d'entre elle parallèle matérialise le passage d'une voie très linéaire dont le tracé n'est pas connu. Perpendiculaires à cet axe, d'autres fossés amorcent la structure d'anciennes formes agraires.

Ces traces ne présentent aucune corrélation avec le parcellaire du cadastre de 1836.



1998

PLENEE-JUGON  
22 185

(22)

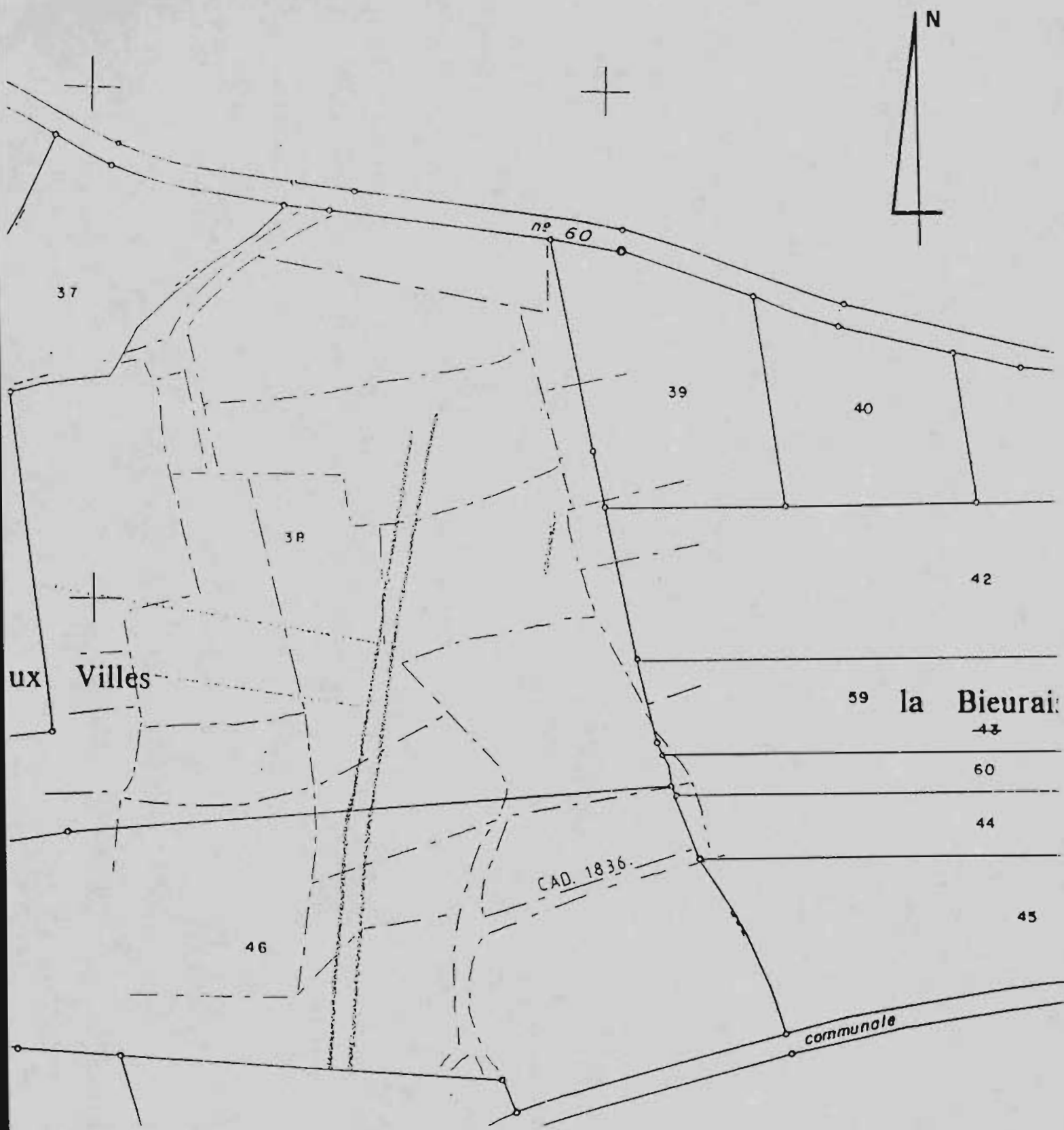
La Ville Robeu

Cordonnées Lambert I  
X= 246 900 Y= 1082 000  
Cadastre 1982, Section XZ, parcelles 38 et 46.



Cliché du 18 juillet 1998.





**PLENEE-JUGON (22 185)**  
**La Ville Robeu**  
 Doc. 1998  
  
**Section XZ**  
**Cadastre 1982**



Déclaration de découverte archéologique

Annexe I.

A. P. Service Régional de l'Archéologie de Bretagne  
6, rue du Châtelier, 35044 Rennes Cedex

Première mention =  Données complémentaires =  Année première mention =

Année =  Nature de l'opération = PROSPECTION - INVENTAIRE

Responsable = C. BIZIEN-JAGLIN Organisme = AUTRE

Département : COTES-D'ARMOR (22) Commune = PLENEE-JUGON (22 185)

Lieu-dit (du Cadastre) : Les Garennes

Lieu-dit (de l'I.G.N.) : La Ville Hervy

Nom du site : La Ville Hervy

Cadastre Année de dernière mise à jour :  Section(s) et parcelle(s) : ZX - 44

Observations : .....

Carte I.G.N.	Numéro	Nom	Année de création
	1017 Ouest	Plenee-Jugon	1984

Coordonnées Lambert Zone :   
 Centre site X =    
 Y =    
 Rayon du site (mètres) :  m

Contours			
Xa		Ya	
Xb		Yb	
Xc		Yc	
Xd		Yd	
Xe		Ye	

Circonstances de la découverte : Anomalies phytologiques

Techniques de repérage : Prospection aérienne

Informateur : C. Bizien-Jaglin

Description des vestiges : Traces linéaires vert-foncé dessinant des portions de deux enclos fossoyés quadrangulaires à enceinte double.

Etat de conservation : arasé

Éléments de datation : Typologie des enclos

Chronologie proposée : Second Age-du-Fer

Mobilier Oui  Non  Lieu de conservation : .....

Documentation : .....

Bibliographie : .....

CADRE RESERVE CELLULE CARTE ARCHEOLOGIQUE

N° de site attribué    Code AP / AH

N° d'enregistrement DRACAR  Modification

1998

PLENEE-JUGON

22 185

Enclos fossoyés

**Cadastre :** Parcelle 44, Section ZX, Cadastre 1982.

**Lieu-dit IGN :** La Ville Hervy

**Carte IGN :** 1017 O, Plénée-Jugon, éd. 1984

**Coordonnées Lambert :** Zone 1 X= 251 700 Y= 1087 050

**Altitude NGF :** 85 m NGF

**Emprise actuellement observée :** 150 m

Lors des vols du 14 août et du 11 septembre 1998, C Bizien a observé des traces curvilinéaires vert-foncé sur maïs dessinant d'une part une partie d'enclos quadrangulaire avec des structures annexes et un angle d'enclos quadrangulaire double.

Ces enclos ne présentent aucune corrélation avec le parcellaire du cadastre de 1836.





1998

PLENEE-JUGON  
22 185

(22)

La Ville Hervy

Cordonnées Lambert I  
X= 251 700 Y= 1087 050  
Cadastre 1982, Section ZX, parcelle 44.



Cliché du 11 septembre 1998.



1998

PLENEE-JUGON

(22)

22 185

La Ville Hervy

Cordonnées Lambert I

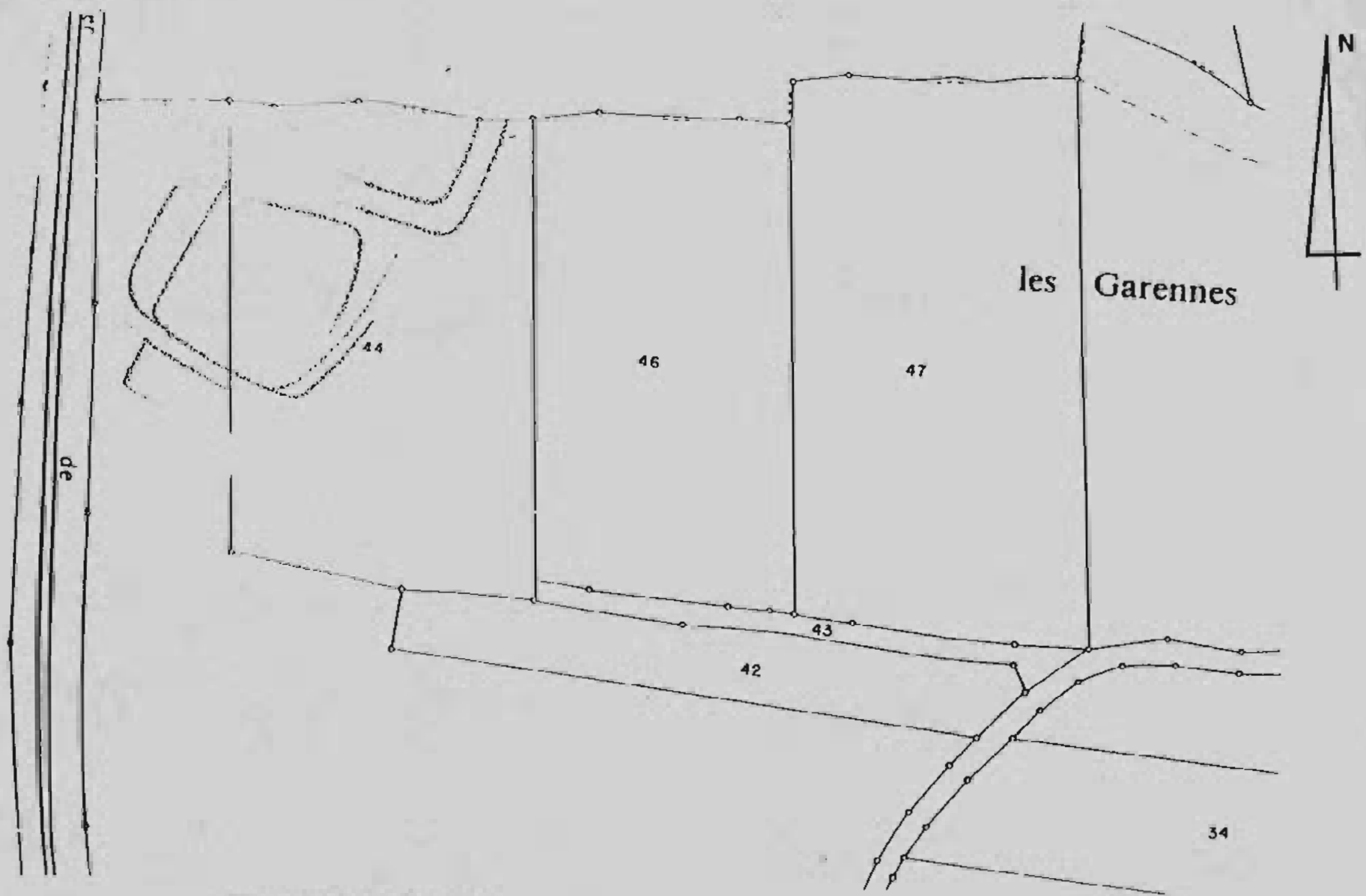
X= 251 700 Y= 1087 050

Cadastre 1982, Section ZX, parcelle 44.


Clichés du 14 août 1998







PLENEE-JUGON (22 185)  
La Ville Hervy  
Doc. 1998  
Section ZX  
Cadastre 1982



Déclaration de découverte archéologique

Annexe I.

A retourner au Service Régional de l'Archéologie de Bretagne  
8, rue du Château, 35044 Rennes Cedex.

Première mention =  Données complémentaires =  Année première mention =

Année =  Nature de l'opération = PROSPECTION.....INVENTAIRE.....

Responsable = C. BIZIEN-JAGLIN..... Organisme = AUTRE.....

Département : COTES-D'ARMOR (22) Commune = PLENEE-JUGON (22 185)

Lieu-dit (ou Cadastre) : Le Frêche-Court.....

Lieu-dit (ou I.G.N.) : Le Frêche-Court.....

Nom du site : Le Frêche-Court II.....

Cadastre (type de carte mise à jour) :  Section(s) et parcelle(s) : ZR - 41 a.....

Observations : .....

Date I.G.N.	Numero	Nom	Année d'édition
	1017 Ouest	Plénée-Jugon	1984

Coordonnées Lambert Zone :

Centre site X =

Y =

Rayon du site (mètres) :  m

Contours			
X1		X2	
X3		X4	
X5		X6	
X7		X8	
X9		X10	

Circonstances de la découverte : Anomalies phytologiques.....

Techniques de repérage : Prospection aérienne.....

Informateur : C. Bizien-Jaglin.....

Description des vestiges : Enclos fossoyé quadrangulaire triple et enclos courbe simple.....

Etat de conservation : arasé.....

Éléments de datation : Typologie des enclos.....

Chronologie proposée : Second Age-Du-Fer.....

Mobilier Oui  Non  Lieu de conservation : .....

Documentation : .....

Bibliographie : .....

CADRE RESERVE CELLULE CARTE ARCHEOLOGIQUE

N° de site attribué    Code AP / AH

N° d'enregistrement DRACAR  Modification

## Enclos fossoyé quadrangulaire triple enclos courbe simple

**Cadastre :** Parcelle 41 a, Section ZR, Cadastre 1982.

**Lieu-dit IGN :** Le Frêche-Court II

**Carte IGN :** 1017 O, Plénée-Jugon, éd. 1984

**Coordonnées Lambert :** Zone 1 X= 250 300 Y= 1086 200

**Altitude NGF :** 91 m NGF

**Emprise actuellement observée :** 120 m

Lors du vol du 14 août 1998, C. Bizien a observé un groupe de deux enclos superposés à proximité de l'enclos quadrangulaire inventorié en 1997. Ces enclos apparaissent sous forme de traces linéaires et courbes vert-foncé sur maïs. Le plus ancien, dont le tracé semble perturbé par l'implantation du second présente une enceinte triple. Le second, de forme subrectangulaire présente une double compartimentation interne.

Ces enclos ne présentent aucune corrélation avec le parcellaire du cadastre de 1836.






1998

PLENEE-JUGON  
22 185

(22)

Le Frêche-Court

Cordonnées Lambert I  
X= 250 300 Y= 1086 200  
Cadastre 1982, Section ZR, parcelle 41a.



Cliché du 14 août 1998.



1998

PLENEE-JUGON  
22 185

(22)

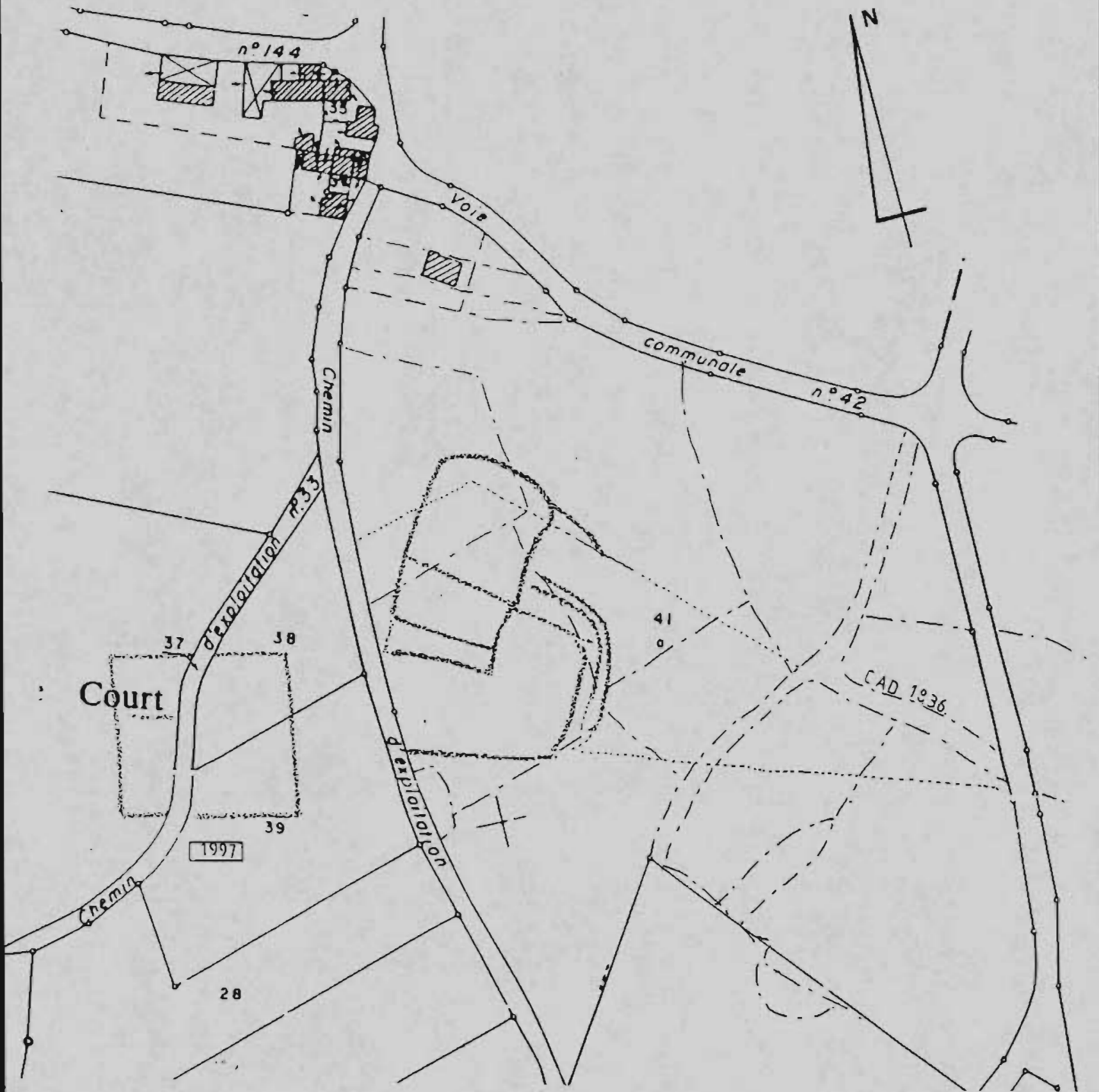
Le Frêche-Court

Cordonnées Lambert I  
X= 250 300 Y= 1086 200  
Cadastre 1982, Section ZR, parcelle 41a.



Cliché du 14 août 1998.





PLENEE-JUGON (22 185)

Le Frêche-Court

Doc. 1998

Section ZR

Cadastre 1982

**Déclaration de découverte archéologique**

Annexe I.

A l'attention du Service Régional de l'Archéologie de Bretagne  
8, rue du Chapitre, 35044 Rennes Cedex.

Première mention =  XY Données complémentaires =  Année première mention =

Année =  1  9  9  8 Nature de l'opération = PROSPECTION - INVENTAIRE

Responsable = C. BIZIEN-JAGLIN Organisme = AUTRE

Département : COTES-D'ARMOR (22) Commune = PLESSALA (22-191)

Lieu-dit (ou Cadastre) La Basse Ville

Lieu-dit (de l'I.G.N.) La Basse Ville

Nom du site La Basse Ville

Cadastre (année de dernière mise à jour)  1  9  8  7 Section(s) et parcelle(s) ZK = 38a, 46e.

Observations

Carte I.G.N.	Numero	Nom	Année d'édition
	0917 Est	Moncontour	1984

Coordonnées Lambert Zone  1  
 Centre site X =  2  3  5  5  0  0  
 Y =  1  0  7  8  2  0  0  
 Rayon du site (mètres) :  1  7  5 m

Contours			
x <sub>1</sub>	<input type="text"/>	<input type="text"/>	<input type="text"/>
x <sub>2</sub>	<input type="text"/>	<input type="text"/>	<input type="text"/>
x <sub>3</sub>	<input type="text"/>	<input type="text"/>	<input type="text"/>
x <sub>4</sub>	<input type="text"/>	<input type="text"/>	<input type="text"/>
x <sub>5</sub>	<input type="text"/>	<input type="text"/>	<input type="text"/>
y <sub>1</sub>	<input type="text"/>	<input type="text"/>	<input type="text"/>
y <sub>2</sub>	<input type="text"/>	<input type="text"/>	<input type="text"/>
y <sub>3</sub>	<input type="text"/>	<input type="text"/>	<input type="text"/>
y <sub>4</sub>	<input type="text"/>	<input type="text"/>	<input type="text"/>
y <sub>5</sub>	<input type="text"/>	<input type="text"/>	<input type="text"/>

Circonstances de la découverte : Anomalies phytologiques

Techniques de repérage : Prospection aérienne

Informateur : C. Bizien-Jaglin

Description des vestiges : Enclos quadrangulaire fossoyé

Etat de conservation : arasé

Éléments de datation : aucun

Chronologie proposée

Mobilier Oui  Non  Lieu de conservation :

Documentation :

Bibliographie :

**CADRE RESERVE CELLULE CARTE ARCHEOLOGIQUE**

N° de site attribué  2  9  1  1  9  1  1  0  1  4  4 Code AP / AH

N° d'enregistrement DRACAR  1  2  4  6  3  1 Modification

## Enclos quadrangulaire simple

**Cadastre :** Parcelles 38 a et 46 e; Section ZK, Cadastre 1987.

**Lieu-dit IGN :** La Basse-Ville

**Carte IGN :** 0917 E, série bleue, Moncontour, éd. 1984

**Coordonnées Lambert :** Zone 1 X= 235 500 Y= 1078 200

**Altitude NGF :** 250 m NGF

**Emprise actuellement observée :** 150 m

Lors des vols du 25 août et du 10 septembre 1998, C Bizien a observé, parmi des traces correspondant au parcellaire de 1849, un enclos quadrangulaire simple matérialisé par une croissance plus importante de la végétation. Cet enclos s'inscrit sur un éperon accusé dominant d'environ 50 m une vallée encaissée.

Cet enclos ne présente aucune corrélation avec le parcellaire du cadastre de 1849.







1998

PLESSALA  
22 191  
La Basse Ville

(22)

Cordonnées Lambert I  
X= 235 500 Y= 1078 200  
Cadastre 1987, Section ZK, parcelles 38a et 46e.  
Clichés du 25 août 1998



la Basse Ville

CAD. 1849

35

49

Ch. M.

n. 19

a

b

37 a

50

d

Chemin

38

a

a

39

b

40

41

44

42

43

45

46

47

55

56 a

57

58

59

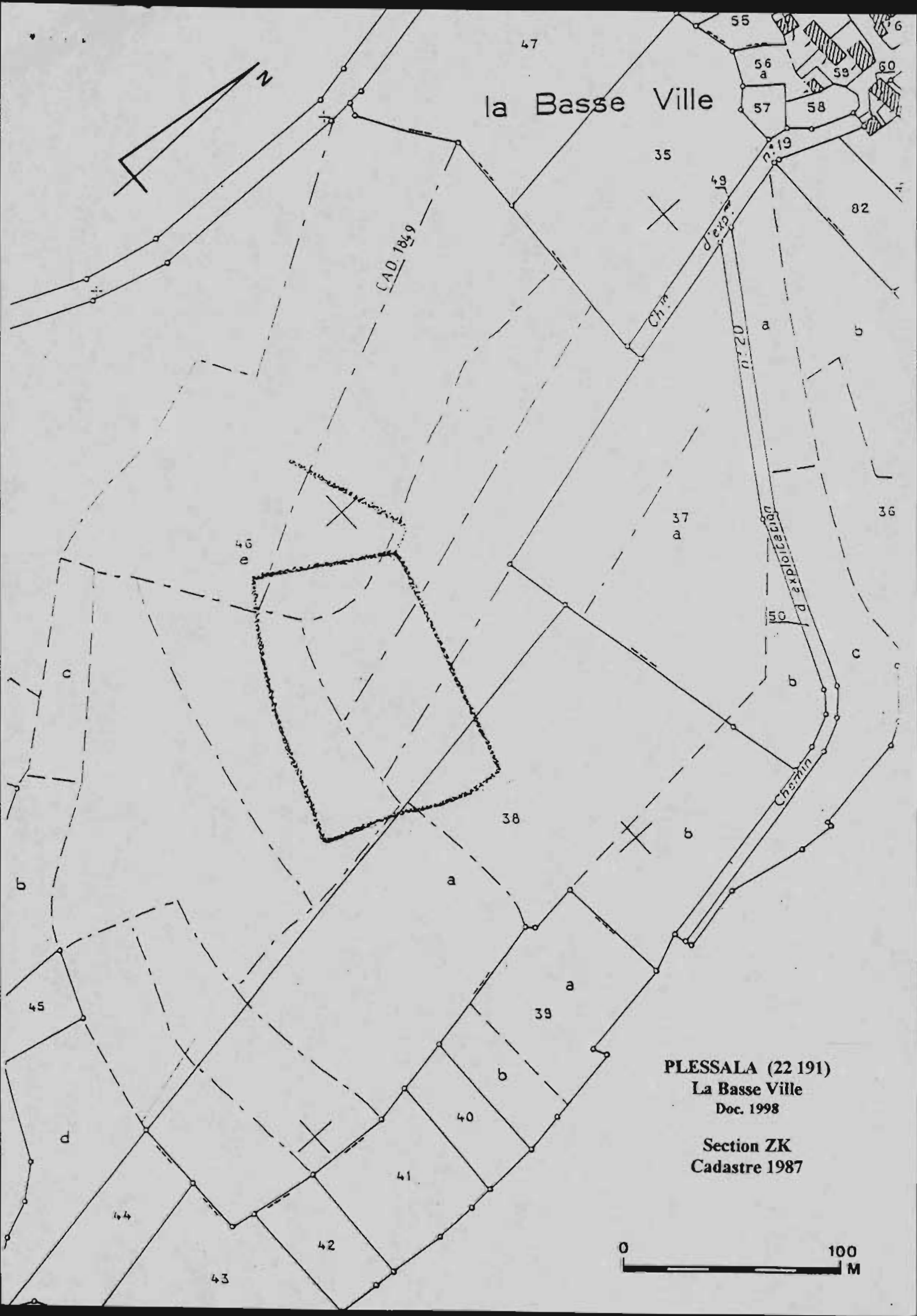
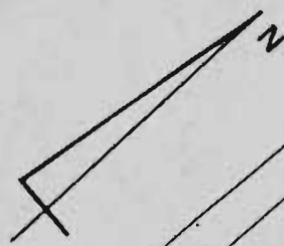
60

82

36

PLESSALA (22 191)  
La Basse Ville  
Doc. 1998

Section ZK  
Cadastre 1987





Déclaration de découverte archéologique

Annexe I.

A retourner au Service Régional de l'Archéologie de Bretagne  
8, rue du Chapitre, 35044 Rennes Cedex.

Première mention =  Données complémentaires =  Année première mention =   
 Année =  Nature de l'opération = PROSPECTION - INVENTAIRE  
 Responsable = C. BIZIEN-JAGLIN Organisme = AUTRE

Département : COTES-D'ARMOR (22) Commune = PLESSALA (22 191)  
 Lieu-dit / du Cadastre : Les Villes Gourio  
 Lieu-dit (de l'IGN) : Les Villes Gourio  
 Nom du site : Les Villes Gourio

Cadastre (année de dernière mise à jour) :  Section(s) et parcelle(s) : ZT - 4

Observations : .....

Date (G.N.)	Numéro	Nom	Année d'édition
	0917 Est	Moncontour	1984

Coordonnées Lambert Zone :

Centre site : X =   Y =

Rayon du site (mètres) :  m

Contours

1		1	
2		2	
3		3	
4		4	
5		5	

Circonstances de la découverte : Anomalies phytologiques  
 Techniques de repérage : Prospection aérienne  
 Informateur : C. Bizien-Jaglin  
 Description des vestiges : Traces curvilinéaires vert-foncé formant un enclos fossoyé.  
 Etat de conservation : arasé  
 Eléments de datation : aucun  
 Chronologie proposée :  
 Mobilier : Oui  Non  Lieu de conservation :  
 Documentation :  
 Bibliographie :

CADRE RESERVE CELLULE CARTE ARCHEOLOGIQUE

N° de site attribué :    Code AP / AH :   
 N° d'enregistrement DRACAR :  Modification :

1998

PLESSALA

22 191

Enclos ovoïde simple

**Cadastre :** Parcelle 4; Section ZT, Cadastre 1987.

**Lieu-dit IGN :** Les Villes Gourio

**Carte IGN :** 0917 E, série bleue, Moncontour, éd. 1984


**Coordonnées Lambert :** Zone 1 X= 233 250 Y= 1077 700

**Altitude NGF :** 195 m NGF

**Emprise actuellement observée :** 50 m

Lors du vol du 11 septembre 1998, C Bizien a observé une trace curvilinéaire vert-foncé sur maïs dessinant un petit enclos ovoïde.

Cet enclos ne présente aucune corrélation avec le parcellaire du cadastre de 1849.





1998

PLESSALA  
22 191  
Les Villes Gourio

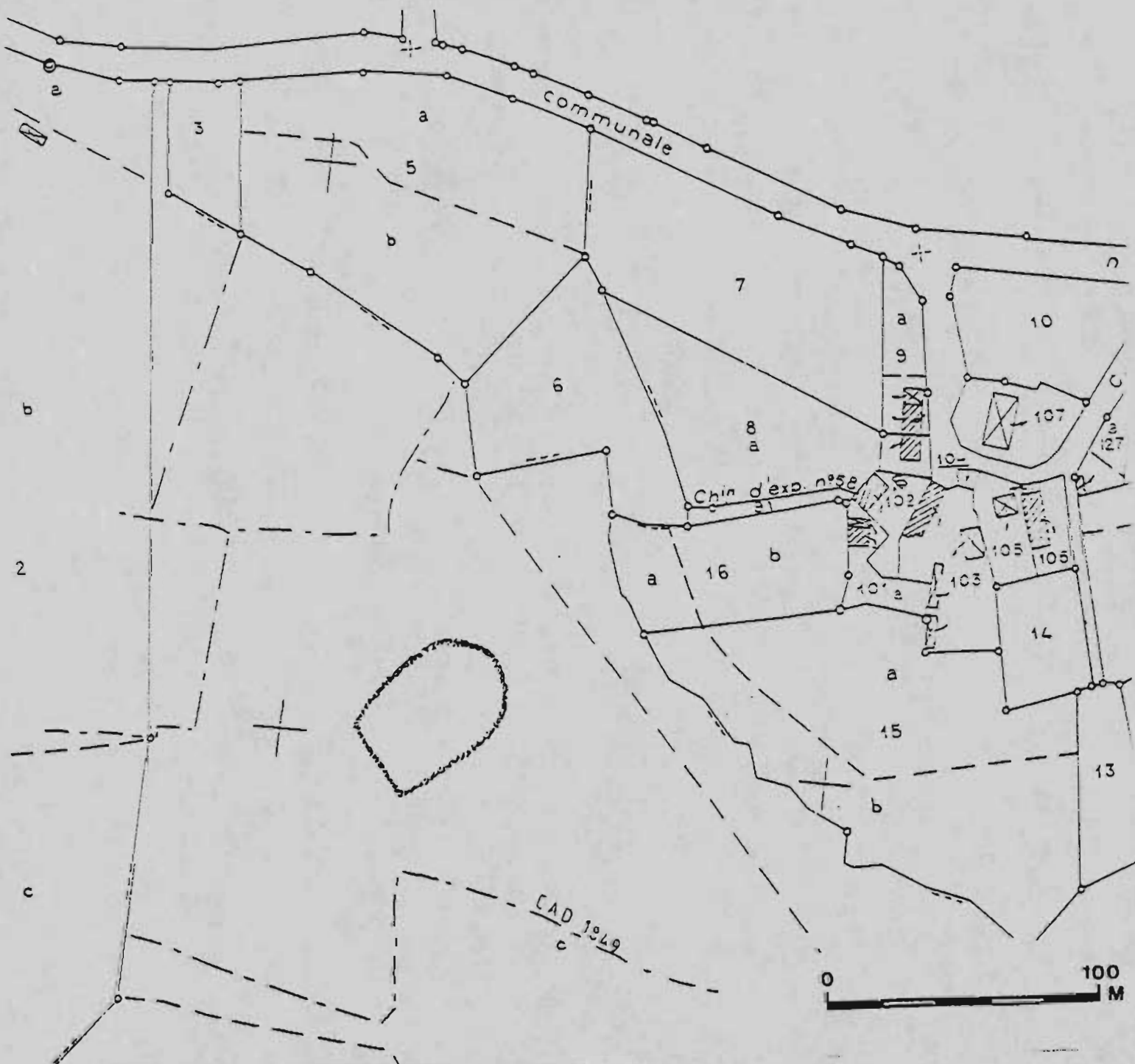
(22)

Cordonnées Lambert I  
X= 233 250 Y= 1077 700  
Cadastre 1987, Section ZT, parcelle 4.  
Clichés du 11 septembre 1998



PLESSALA (22 191)  
Les Villes Gourio  
Doc. 1998

Section ZT  
Cadastrre 1987



**Déclaration de découverte archéologique**

Annexe I.

A retourner au Service Régional de l'Archéologie de Bretagne  
3, Rue du Chapitre, 35044 Rennes Cedex.

Première mention =  Données complémentaires =  Année première mention =

Année =     Nature de l'opération = PROSPECTION - INVENTAIRE

Responsable = C. BIZIEN-JAGLIN Organisme = AUTRE

Département : COTES-D'ARMOR (22) Commune = PLEUDIHEN-SUR-RANCE (22 197)

Lieu-dit (du Cadastre) : Beau Soleil

Lieu-dit (de l'I.G.N.) : Beau Soleil

Nom du site : Beau Soleil

Cadastre (Année de dernière mise à jour) :    Sections et parcelles : 53, 58, 61 à 64, 98, 99 section G1

Observations :

Date I.G.N.	Numero	Nom	Année d'édition
	1116 ET	Saint-Malo, Dinard, Dinan	1992

Coordonnées Lambert Zone :   
 Centre site X =        
 Y =         
 Rayon du site (mètres) :    m

Contours					
Xa	<input type="text"/>	<input type="text"/>	Ya	<input type="text"/>	<input type="text"/>
Xb	<input type="text"/>	<input type="text"/>	Yb	<input type="text"/>	<input type="text"/>
Xc	<input type="text"/>	<input type="text"/>	Yc	<input type="text"/>	<input type="text"/>
Xd	<input type="text"/>	<input type="text"/>	Yd	<input type="text"/>	<input type="text"/>
Xe	<input type="text"/>	<input type="text"/>	Ye	<input type="text"/>	<input type="text"/>

Circonstances de la découverte : Maïs coupés

Techniques de repérage : Prospection au sol

Informateur : J. Laperas et J.B. Vivet

Description des vestiges : Gisement de mobilier néolithique

Etat de conservation : sol labouré

Eléments de datation : mobilier

Chronologie proposée : néolithique

Mobilier Oui  Non  Lieu de conservation : Ce.R.A.A. Saint-Malo

Documentation :

Bibliographie :

**CADRE RESERVE CELLULE CARTE ARCHEOLOGIQUE**

N° de site attribué       Code AP / AH

N° d'enregistrement DRACAR      Modification



## Gisement néolithique

**Cadastre :** Parcelles 61, 62, 63, 64, 53, 58, 98, 99, Section G1, Cadastre 1996.

**Lieu-dit IGN :** Beau Soleil

**Carte IGN :** 1116 ET, Top 25 - Saint-Malo, Dinard, Diman, éd. 1992.

**Coordonnées Lambert :** Zone 1 X= 283 550 Y= 1098 000

**Altitude NGF :** environ 45 m NGF

**Emprise actuellement observée :** 150 m

En janvier et février 1998, J. Lapéras et J.B. Vivet ont identifié un gisement d'industrie lithique localisé autour d'un petit bois dominant une butte naturelle. La concentration se trouve sur la butte (parcelle 61 à 64), mais un certain nombre de pièces ont été collectées aux alentours.

L'industrie, essentiellement en silex et en grès lustré, est datable du néolithique et montre un débitage lamellaire et quelques grattoirs. L'agriculteur signale la découverte dans le bois de deux haches polies qui ont été depuis dispersées.

**Mobilier collecté (échantillonnage à tendance exhaustif)**

**Parcelles 61, 62, 63, 64, section G1 (47 artefacts) :**

- 1 grattoir court en silex.
- 2 fragments de lamelles en silex.
- 4 artefacts en silex.
- 2 nucléi en grès lustré dont 1 à débitage lamellaire.
- 1 fragment de lamelle.
- 2 grattoirs en grès lustré.
- 35 éléments en grès lustré (dont 2 évoquent le débitage levallois).

**Parcelle 53, section G1 (2 artefacts) :**

- 1 lamelle en grès lustré.
- 1 élément en grès lustré.

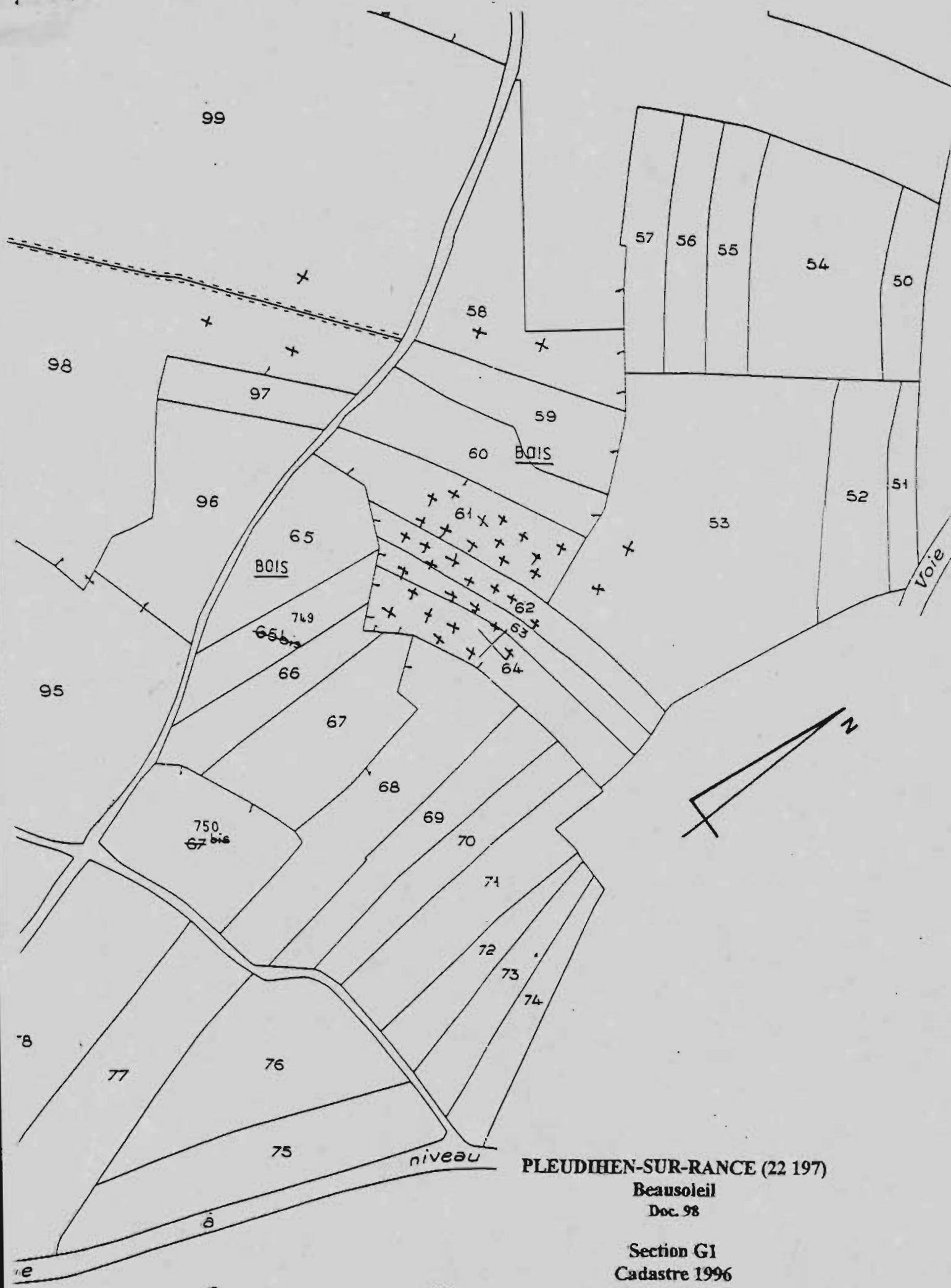
**Parcelle 58, section G1 (2 artefacts) :**

- 1 nucléus en silex à débitage lamellaire.
- 1 denticulé en grès lustrés.

**Parcelles 98 et 99, section G1 (4 artefacts) :**

- 1 rognon de silex.
- 2 éclats de grès lustré.
- 1 tesson de poterie de type «protohistorique».





**PLEUDIHEN-SUR-RANCE (22 197)**  
**Beausoleil**  
**Doc. 98**  
**Section G1**  
**Cadastre 1996**





**Déclaration de découverte archéologique**

Annexe I.

A retourner au Service Régional de l'Archéologie de Bretagne  
6, rue du Chapitre, 35044 Rennes Cedex.

Première mention =  Données complémentaires =  Année première mention =

Année = 1998 Nature de l'opération = PROSPECTION - INVENTAIRE

Responsable = C. BIZIEN-JAGLIN Organisme = AUTRE

Département : COTES-D'ARMOR (22) Commune = PLEUDIHEN-SUR-RANCE (22 19)

Lieu-dit (ou Cadastre) : Le Mezeray

Lieu-dit (de l'I.G.N.) : Le Mezeray

Nom du site : Le Mezeray

Cadastre (Année de cadastre (max 3 chiffres)) : 1983 Section(s) et parcelle(s) : F2 - 746

Observations :

Date I.G.N.	Numéro	Nom	Année d'édition
	1116 ET	Saint-Malo, Dinard, Dinan	1992

Coordonnées Lambert Zone : 1

Centre site X = 284 200

Y = 1096 000

Rayon du site (mètres) : 125 m

Contours					
Xa	<input type="text"/>	<input type="text"/>	Ya	<input type="text"/>	<input type="text"/>
Xb	<input type="text"/>	<input type="text"/>	Yb	<input type="text"/>	<input type="text"/>
Xc	<input type="text"/>	<input type="text"/>	Yc	<input type="text"/>	<input type="text"/>
Xd	<input type="text"/>	<input type="text"/>	Yd	<input type="text"/>	<input type="text"/>
Xe	<input type="text"/>	<input type="text"/>	Ye	<input type="text"/>	<input type="text"/>

Circonstances de la découverte : ~~mais coupés~~

Techniques de repérage : Prospection au sol

Informateur : C. Bizien-Jaglin

Description des vestiges : gisement néolithique

Etat de conservation : labouré

Éléments de datation : mobilier

Chronologie proposée : néolithique

Mobilier Oui  Non  Lieu de conservation : Ce.R.A.A. Saint-Malo

Documentation :

Bibliographie :

**CADRE RESERVE CELLULE CARTE ARCHEOLOGIQUE**

N° de site attribué 22497023 Code AP / AH 1

N° d'enregistrement DRACAR 4312313 Modification

## Gisement néolithique

**Cadastre :** Parcelle 746, Section F2, Cadastre 1983.

**Lieu-dit IGN :** Le Mezeray

**Carte IGN :** 1116 ET, Top 25 – Saint-Malo, Dinard, Dinan, éd. 1992

**Coordonnées Lambert :** Zone 1 X= 284 200 Y= 1096 000

**Altitude NGF :** environ 45 m NGF

**Emprise actuellement observée :** 50 m

En octobre 1998, C. Bizien a revisité ce petit gisement étudié depuis trois ans. Les 34 pièces d'industries collectées dans sur zone restreinte permettent aujourd'hui de reconnaître un petit gisement du néolithique probablement final. Localisé au centre d'une grande parcelle divisée en plusieurs zones de culture, il occupe le haut d'une pente aspectée vers le sud. Hormis le gisement reconnu, le reste de la parcelle n'a livré strictement aucun mobilier dans sa partie ouest. Immédiatement à l'Est du gisement le terrain, en prairie n'a pu être observé.

**Mobilier collecté (échantillonnage à tendance exhaustif)**

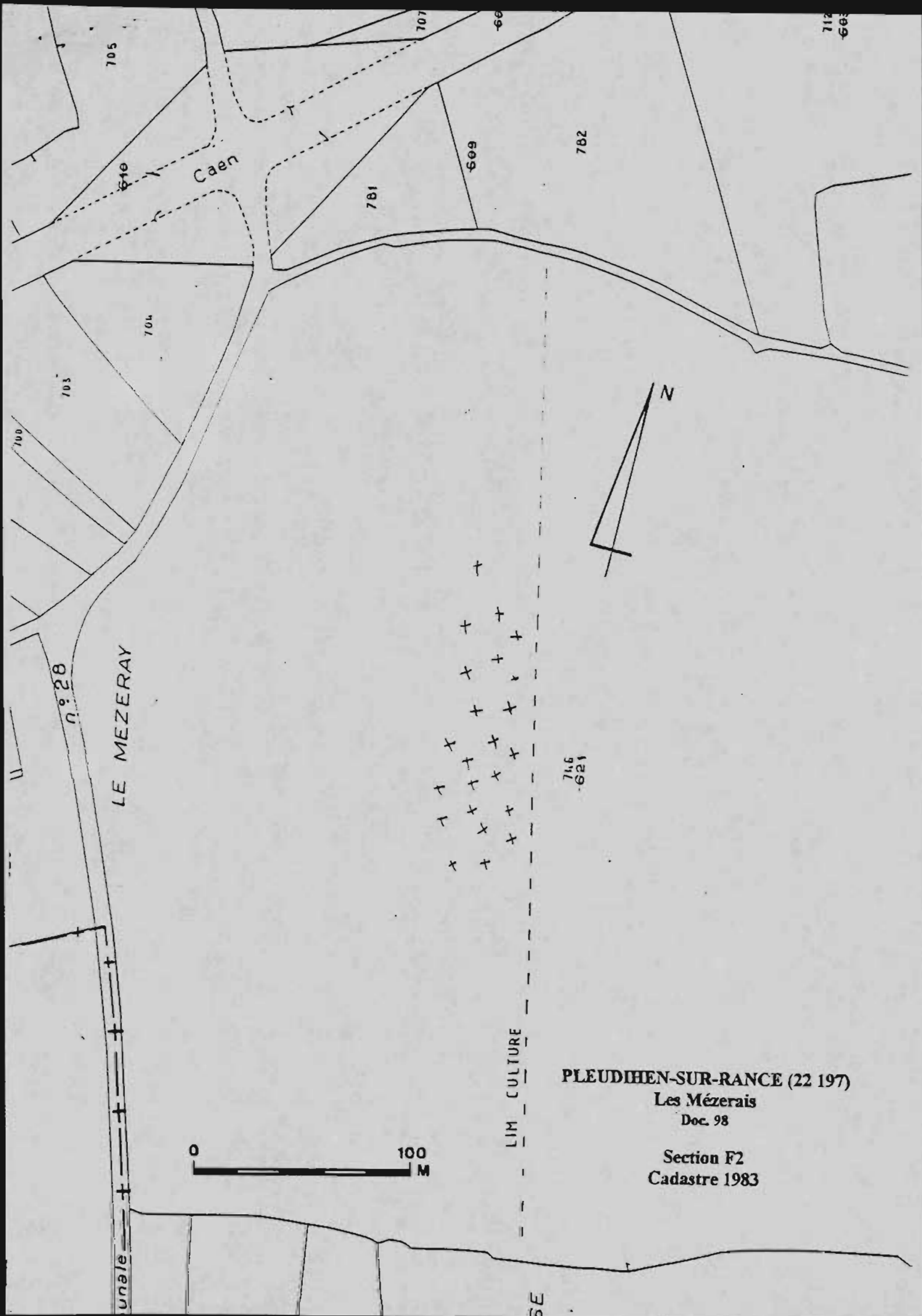
- 2 petits grattoirs courts en silex
- 1 gros grattoir en silex
- 3 fragments de lamelle en silex
- 1 nucleus pyramidal en silex.
- 3 nucléi à débitage lamellaire (2 en silex, 1 en grès lustrés).
- 8 éclats de silex.
- 2 silex brûlés.
- 1 fragment d'opale résinite.
- 1 éclat de quartz taillé ?
- 12 éclats et éléments de grès lustré.
  
- 2 tessons de poteries de type « protohistorique ».

Pour info :

- 15 fragments de briques ou de tessons post-médiévaux jetés. (épandage probable)







PLEUDIHEN-SUR-RANCE (22 197)  
Les Mézerais  
Doc. 98

Section F2  
Cadastre 1983

**Déclaration de découverte archéologique**

Annexe I.1

A retourner au Service Régional de l'Archéologie de Bretagne  
4, rue du Château, 35044 Rennes Cedex.

Première mention =  Données complémentaires =  Année première mention = 1997  
 Année = 1998 Nature de l'opération = PROSPECTION - INVENTAIRE  
 Responsable = C. BIZIEN-JAGLIN Organisme = AUTRE

Département : COTES-D'ARMOR (22) Commune = PLEUDIHEN-SUR-RANCE(22197)

Lieu-dit (du Cadastre) Les Grandes 4 Villes

Lieu-dit (de l'I.G.N.) La Ville Renaud

Nom du site : La Ville Renaud I

Cadastre (N° de carte au 1/50 000) 1191813 Section(s) et parcelle(s) F1 - 204 à 206 209

Observations : .....

Carte I.G.N.	Numéro	Nom	Année d'édition
	1116 ET	Saint-Malo, Dinard, Dinan	1992

Coordonnées Lambert Zone :

Centre site : X = 2812 61510  
 Y = 10916 81510

Rayon du site (mètres) : 1510 m

Xa			Ya		
Xb			Yb		
Xc			Yc		
Xd			Yd		
Xe			Ye		

Circonstances de la découverte : chaîne  
 Techniques de repérage : Prospection au sol  
 Informateur : C. Bizien-Jaglin, J.F. Duval, V. Wyart, J.B. Vivet, J. Lapém  
 Description des vestiges : Gisement de mobilier paléolithique  
 Etat de conservation : Sol labouré  
 Eléments de datation : mobilier (bifaces)  
 Chronologie proposée : Paléolithique moyen  
 Mobilier Oui  Non  Lieu de conservation : Ce.R.A.A. Saint-Malo  
 Documentation : .....

**CADRE RÉSERVE CELLULE CARTE ARCHÉOLOGIQUE**

N° de site attribué 22 11917 10211 Code AP / AH 11  
 N° d'enregistrement DRACAR 112191181 Modification

## Gisement Paléolithique

(Complément d'information)

**Cadastre :** Parcelles 204, 205, 206, 209, Section F1, Cadastre 1983.**Lieu-dit IGN :** La Ville-Renaud**Carte IGN :** 1116 ET, Top 25 – Saint-Malo, Dinard, Dinan, éd. 1992**Coordonnées Lambert :** Zone 1 X= 282 650 Y= 1096 850**Altitude NGF :** 60 m NGF – sommet.**Emprise actuellement observée :** 100 m

Le gisement paléolithique de la ville Renaud, inventorié en 1997 a été revisité. Il est situé sur le sommet immédiatement au nord de celui accueillant le site moustérien de tradition acheulénne du Bois-du-Rocher.

La prospection de 1998 a permis de compléter les collections mais aussi de mieux définir l'emprise du gisement (zone 1). Il semble bien délimité au nord, et à l'est où les parcelles 209, 210, 202 et 203 n'ont livré aucun mobilier.

Au sud, par contre, l'ensemble des pentes livre une grande quantité d'industries lithiques. La prise en compte de la densité du mobilier montre quelques concentrations mais aussi une répartition apparemment régulière d'objets, soit paléolithiques, soit néolithiques sur l'ensemble des parcelles. La difficulté pour mettre en relation ces séries avec le gisement précité provient de l'apparente régularité de dispersion et de la diversité du mobilier. D'autre part des travaux de remblai avec des terres venant du Bois-du-Rocher sont signalés à environ 100 m en contrebas du gisement et laisse planer un doute sur l'origine du mobilier de l'ensemble du secteur. Il n'apparaît pas possible de définir avec les données actuelles, si le gisement de la Ville-Renaud présente une extension au sud, s'il s'agit d'apports récents dispersés ou encore de mobilier traduisant une occupation dissociée.

On remarquera pourtant que le mobilier est presque inexistant dans un secteur des parcelles 155 à 160 matérialisant une forme de rupture. Par contre, le secteur nord de ces mêmes parcelles montre une série de 26 artefacts qu'il nous semble délicat de relier de manière certaine au gisement de la Ville-Renaud. La même interrogation se pose pour les parcelles 161 à 173.

Note : Sur l'extrait cadastral, le gisement est traité par un trait gras. Pour information, les éléments des zones périphériques sont représentés en trait fin.

**Mobilier collecté (échantillon à tendance exhaustif)**

Parcelles 204, 205, section F1 (maïs coupé et chaume) :

- 3 nuclei en grès lustré.
- 3 outils en grès lustré.
- 28 éléments de grès lustré
- 4 éclats retouchés en grès lustré
- 2 lamelles en grès lustré.
- 2 éléments en silex taillé.
- 1 quartz taillé.


- 3 éléments en silcrète.
- 5 éléments en roches indéterminées.

Parcelle 206, section F1 (chaume et végétation) :

- 1 nucleus en grès lustré.
- 1 nucleus en silex brûlé.
- 1 élément en grès lustré.

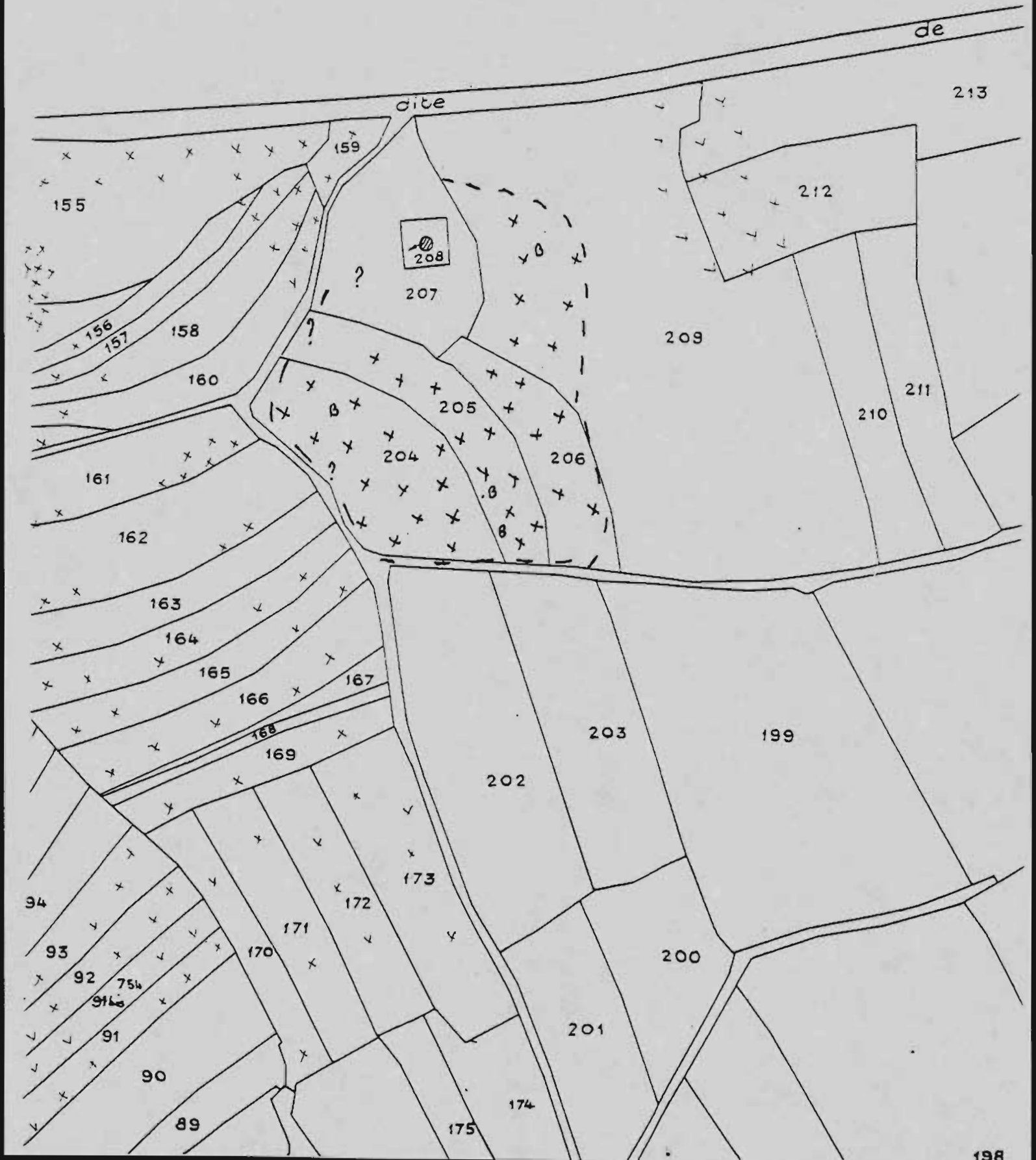





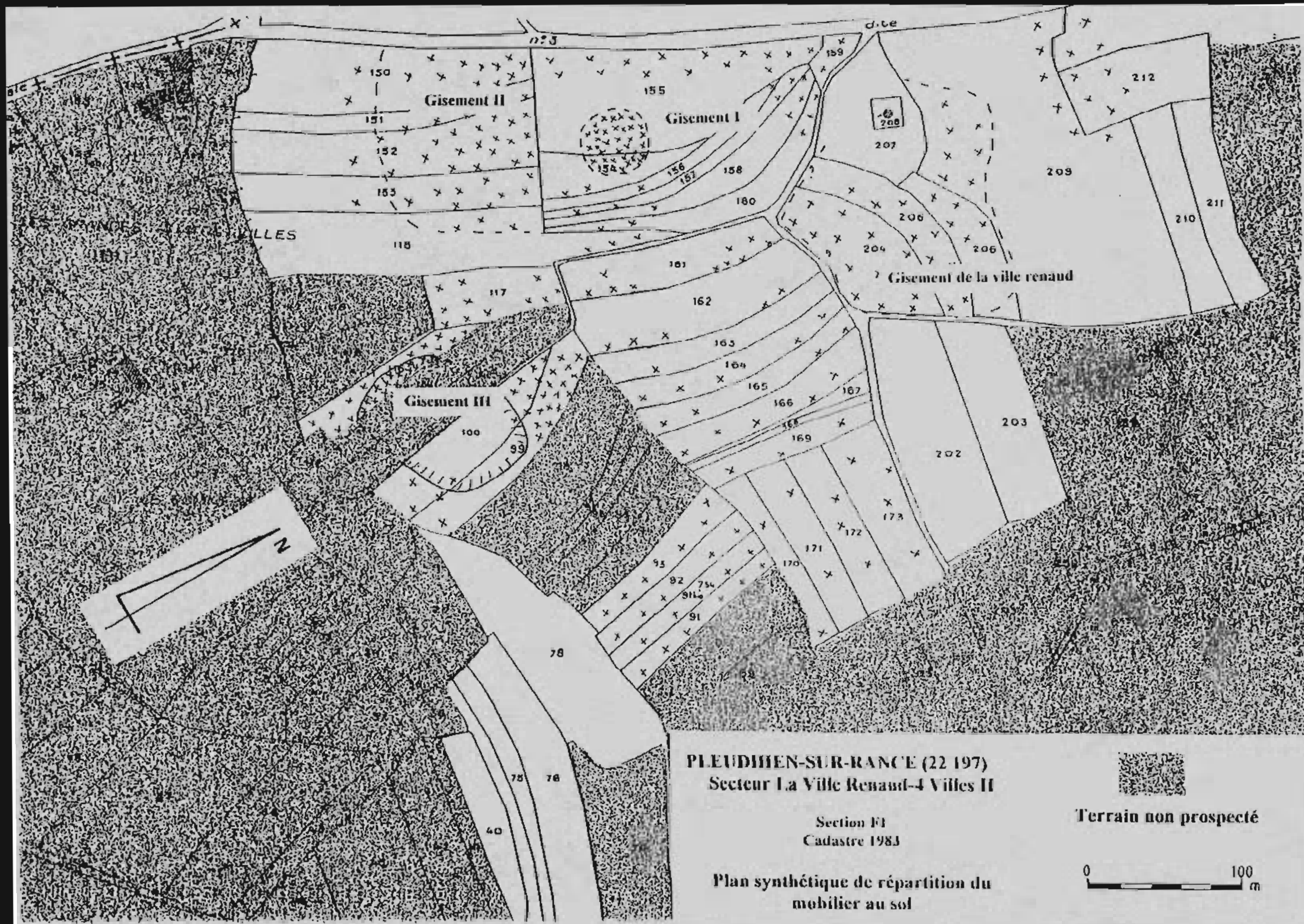


PLEUDIHEN-SUR-RANCE (22 197)  
La Ville Renaud  
Doc. 98

Section F1  
Cadastre 1983








**PLEUDIHEN-SUR-RANCE (22 197)**  
**Secteur La Ville Renaud-4 Villes II**

Section F1  
 Cadastre 1983

**Plan synthétique de répartition du**  
**mobilier au sol**

  
 Terrain non prospecté

0 100  
 m



**Déclaration de découverte archéologique**

Annexe I.1

A retourner au Service Régional de l'Archéologie de Bretagne  
6, rue du Chapitre, 35044 Rennes Cedex

Première mention =  Données complémentaires =  Année première mention =

Année =     Nature de l'opération = PROSPECTION - INVENTAIRE

Responsable = C. BIZIEN-JAGLIN Organisme = AUTRE

Département : COTES-D'ARMOR (22) Commune = PLEUDIHEN-SUR-RANCE (22 197)

Lieu-dit (du Cadastre) : Les Grandes 4 Villes

Lieu-dit (de l'I.G.N.) : La Ville Renaud - Les 4 Villes

Nom du site : La Ville Renaud - Les 4 Villes I

Cadastre Année de cadastre (mois à jour) :     Section(s) et parcelier(s) : F1 - 154, 155

Observations : .....

Carte I.G.N.	Numero	Nom	Année d'édition
	1116	Saint-Malo, Dinard, Dinan	1992

Coordonnées Lambert Zone :   
 Centre site X =      
 Y =          
 Rayon du site (mètres) :    m

Contours			
Xa	Xb	Yc	Yd
<input type="checkbox"/>	<input type="checkbox"/>	<input type="checkbox"/>	<input type="checkbox"/>
<input type="checkbox"/>	<input type="checkbox"/>	<input type="checkbox"/>	<input type="checkbox"/>
<input type="checkbox"/>	<input type="checkbox"/>	<input type="checkbox"/>	<input type="checkbox"/>
<input type="checkbox"/>	<input type="checkbox"/>	<input type="checkbox"/>	<input type="checkbox"/>
<input type="checkbox"/>	<input type="checkbox"/>	<input type="checkbox"/>	<input type="checkbox"/>

Circonstances de la découverte : château,

Techniques de repérage : Prospection au sol

Informateur : C. Bizien-Jaglin

Description des vestiges : Carrière comblée de matériaux venant du site paléolithique du Bois-du-Rocher

**NON - SITE**

Etat de conservation : .....

Éléments de datation : .....

Chronologie proposée : .....

Mobilier Oui  Non  Lieu de conservation : Ge. R. A. A. Saint-Malo

Documentation : .....

Bibliographie : .....

CADRE RÉSERVE CELLULE CARTE ARCHÉOLOGIQUE  
 N° de site attribué 22 1197 0214 Code AP / AH    
 N° d'enregistrement DRACAR 413121314 Modification

NON-SITE Paléolithique

Cadastre : Parcelles 154, 155, Section F1, Cadastre 1983.

Lieu-dit IGN : La Ville-Renaud-Les 4 Villes I

Carte IGN : 1116 ET, Top 25 - Saint-Malo, Dinard, Dinan, éd. 1992

Coordonnées Lambert : Zone 1 X= 282 550 Y= 1096 700

Altitude NGF : environ 55 m NGF

Emprise actuellement observée : 50 m

Sur cette grande pente aspectée au sud et faisant face au relief accueillant le site paléolithique du Bois Rocher, les prospections au sol ont révélé une grande quantité d'industrie lithique. La prise en compte de la répartition au sol permet d'isoler un certain nombre de concentration.

Parmi elle, la plus spectaculaire, est localisée à la limite d'un replat dominant le versant sud (zone 2). Cette zone très circonscrite livre une importante quantité d'industrie paléolithique en grès lustré comparable à celle du Bois du Rocher de moustérien de tradition acheuléenne.

Des résidus de bitume et des traces de goudron observés sur certains des artefacts ont posé une interrogation sur la validité de ce gisement en tant que site archéologique. Ces doutes ont été confirmés par l'agriculteur. Il signale qu'il s'agit d'une ancienne carrière comblée avec des terres et matériaux venant de l'élargissement de la route devant le site paléolithique du Bois du Rocher.

Il s'agit donc d'un vrai gisement mais aussi d'un **non-site** que nous avons tenu à déclarer de manière à anticiper toutes confusions ultérieures. L'industrie pourra toutefois faire l'objet d'étude au titre des collections du Bois du Rocher comme les autres séries qui ont déjà été analysées.

Note : Sur l'extrait cadastral, le gisement est traité par un trait gras. Pour information, les éléments des zones périphériques sont représentés en trait fin.

Mobilier collecté (échantillon sélectionné)

## Artefact volumineux

- 36 gros éléments en grès lustré (nucléi polyédrique, biface ? etc..)
- 9 grès armoricain avec traces de débitage (traces de goudron).
- 4 grès de Fréhel (traces de goudron).

## Artefacts intermédiaires

- 64 éléments en grès lustrés.
- 18 outils en grès lustré.
- 43 éclats en grès lustré.
- 7 éléments en silicrète.

- 2 roches indéterminées avec traces de goudron.

## Néolithique ? :

- 1 nucleus à débitage lamellaire en grès lustré.
- 1 nucleus en silicrète.
- 1 denticulé en grès lustré.
- 2 extrémités de lame en grès lustré.
- 14 éléments divers en grès lustré.
- 1 pierre polie indéterminée.
- 1 rognon de silex.





Pleudihen-sur-Rance

St-Helen

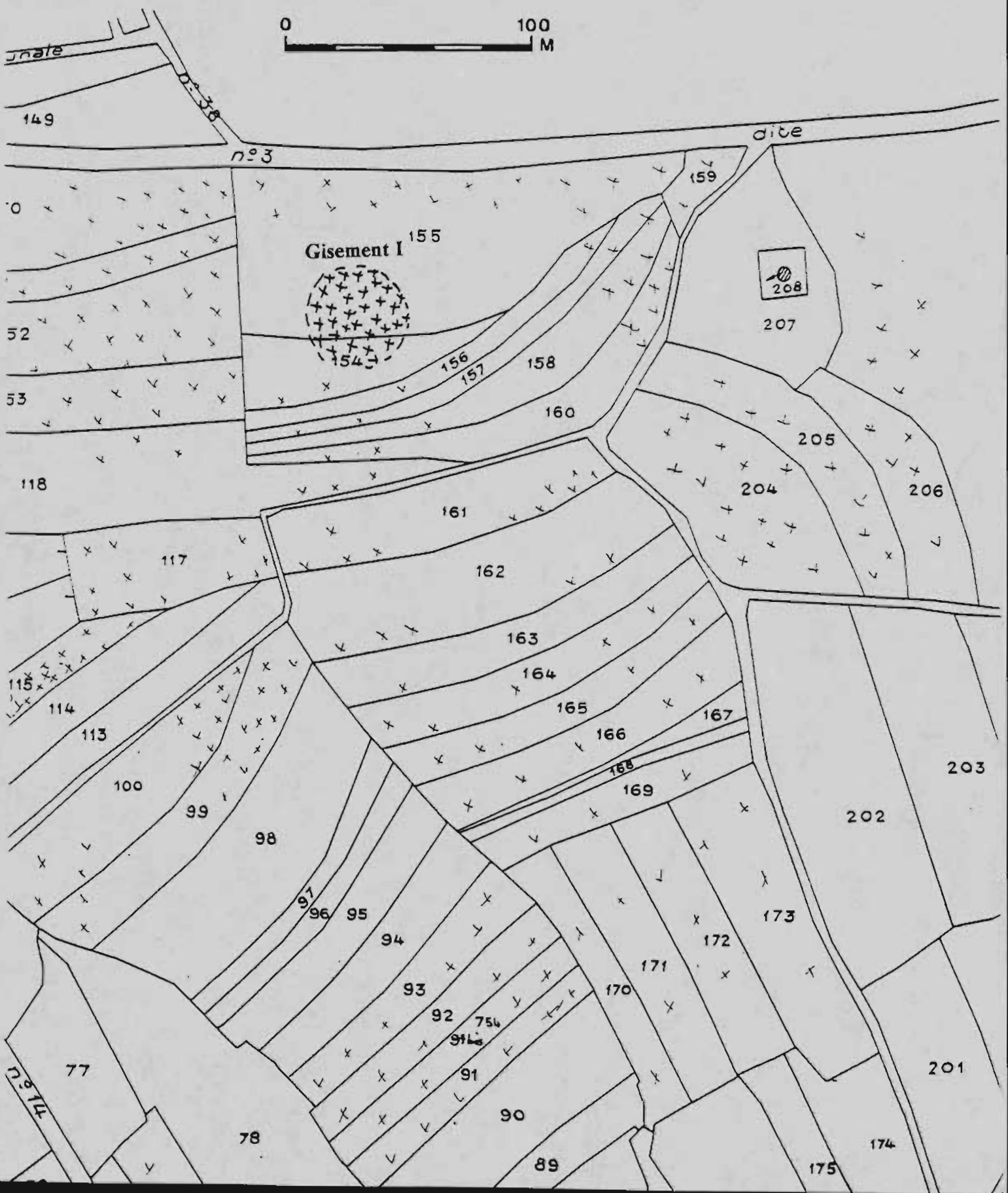


F. DOM. DE COËTQUEN

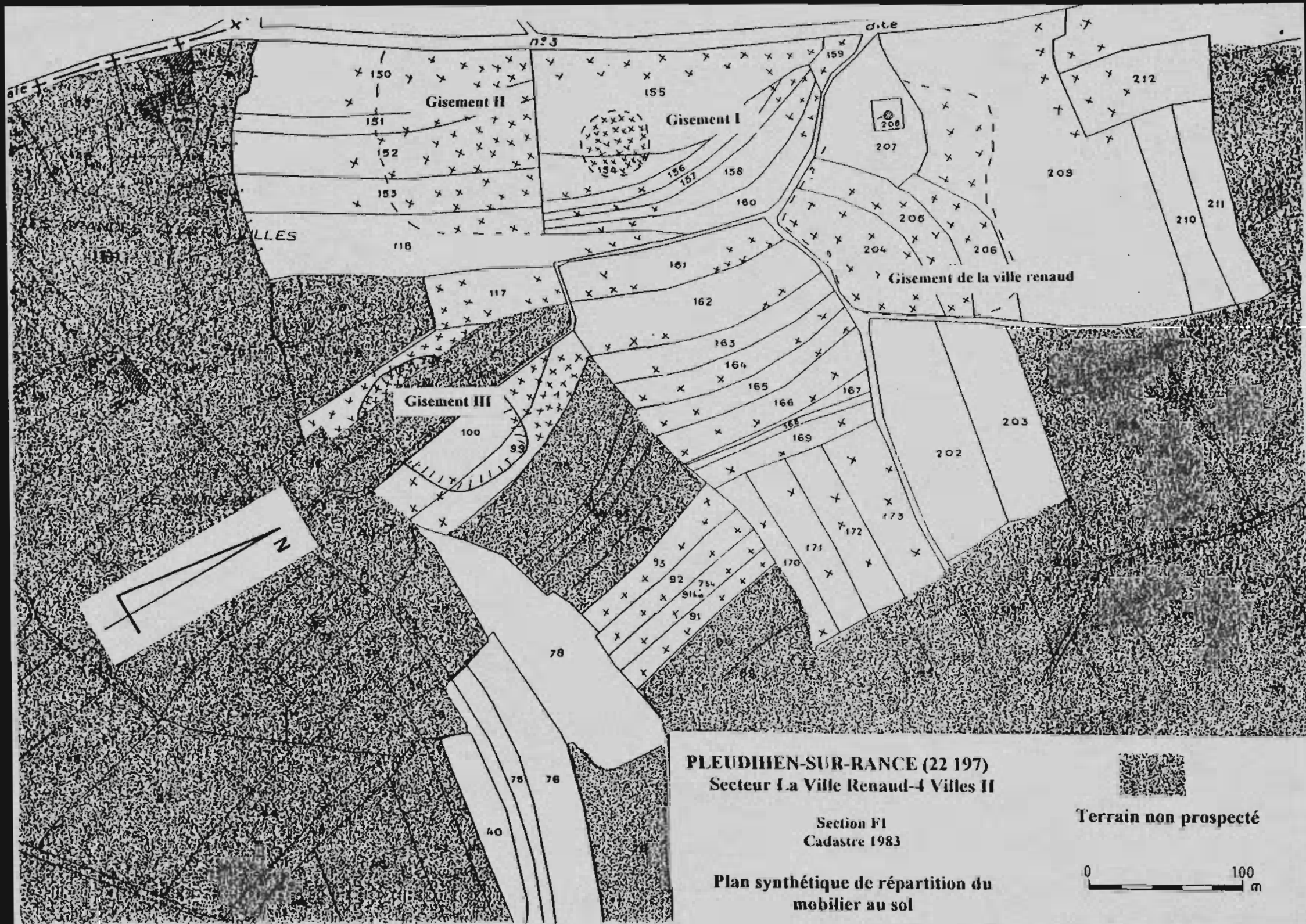
282 283 284 285 286 287  
577 578 579 580 581  
N 137  
Vera Tunoniac  
1° 55'



PLEUDIHEN-SUR-RANCE (22 197)  
La Ville Renaud-4 Villes I  
Doc. 98

Section F1  
Cadastre 1983





**PLEUDIHEN-SUR-RANCE (22 197)**  
**Secteur La Ville Renaud-4 Villes II**

Section F1  
 Cadastre 1983

**Plan synthétique de répartition du**  
**mobilier au sol**



Déclaration de découverte archéologique

Annexe I.

A retourner au Service Régional de l'Archéologie de Bretagne  
4, rue du Chapitre, 35044 Rennes Cedex.

Première mention =   Données complémentaires =  Année première mention =

Année =     Nature de l'opération = PROSPECTION - INVENTAIRE

Responsable = C. BIZIEN-JAGLIN Organisme = AUTRE

Département : COTES-D'ARMOR (22) Commune = PLEUDIHEN-SUR-RANCE (22 197)

Lieu-dit (du Cadastre) : Les Grandes 4 Villes

Lieu-dit (de l'I.G.N.) : La Ville Renaud - Les Grandes 4 Villes

Nom du site : La Ville Renaud - Les 4 Villes II

Cadastre (Année de dernière mise à jour) :     Section(s) et parcelles : F4- 118, 150 à 153

Observations : .....

Carte I.G.N.	Numero	Nom	Année d'édition
	1116	Saint-Malo, Dinard, Dinan	1992

Coordonnées Lambert Zone :

Centre site : X =        
 Y =

Rayon du site (mètres) :    m

Contours

Xa			Ya		
Xb			Yb		
Xc			Yc		
Xd			Yd		
Xe			Ye		

Circonstances de la découverte : Châume

Techniques de repérage : Prospection au sol

Informateur : C. Bizien-Jaglin, J.F. Duval, V. Wyart, J. Laperas, J.B. Vivet

Description des vestiges : Gisement de mobilier néolithique

Etat de conservation : terre labourée

Éléments de datation : mobilier (grattoir, lamelles)

Chronologie proposée : Néolithique

Mobilier Oui  Non  Lieu de conservation : Ce.R.A.A. Saint-Malo

Documentation : .....

Bibliographie : .....

CADRE RESERVE CELLULE CARTE ARCHEOLOGIQUE

N° de site attribué    Code AP / AH

N° d'enregistrement DRACAR  Modification



## Gisement Néolithique

**Cadastre :** Parcelles 118 et 150 à 153 (parti nord), Section F1, Cadastre 1983.

**Lien-dit IGN :** La Ville-Renaud – Les 4 villes II

**Carte IGN :** 1116 ET, Top 25 – Saint-Malo, Dinard, Dinan, éd. 1992

**Coordonnées Lambert :** Zone 1 X= 282 450 Y= 1096 600

**Altitude NGF :** 50 m NGF

**Emprise actuellement observée :** 100 m

Sur ces terrains de bas de pente, préjudant le fond de vallée, les prospections au sol ont permis de reconnaître une concentration de mobiliers lithiques au sein d'un vaste secteur livrant régulièrement des artefacts paléolithiques ou néolithiques et sur lequel d'autres concentrations ont été identifiées (cf. La Ville Renaud : La Ville-Renaud – Les 4 villes I ; La ville Renaud - les 4 villes III).

L'extrémité nord de la concentration correspond à une rupture de pente nette et à un relief de limite de parcelle. Au sud, la densité de mobilier s'épuise doucement pour devenir quasi-nulle aux abords des habitations. Vers l'est, la densité semble diminuer dans les parcelles 153 et 118.

L'industrie est globalement de petite taille comparée à ce que l'on peut collecter sur l'ensemble du secteur. La présence de mobilier néolithique (grattoir, lamelles) est très nettement attestée et correspond à la majorité de l'industrie identifiée. Quelques pièces paléolithiques sont pourtant reconnues. Le reste de l'industrie n'est pas actuellement clairement déterminé.

La réalité du gisement doit être discutée. En effet, d'autres artefacts néolithiques ont été collectés sur les parcelles immédiatement au nord. Il est possible d'y voir une extension du gisement mais aussi une pollution due aux travaux de comblement de la carrière (cf. La Ville-Renaud – Les 4 Villes I). Il existe alors une possibilité pour que le gisement néolithique de La Ville Renaud-Les 4 villes II se soit constitué par le colluvionnement ou les travaux agricoles transportant dans le bas du terrain des matériaux rapportés pour combler la carrière. En effet le site du Bois-du-Rocher célèbre pour son industrie paléolithique accueille aussi un site néolithique important encore matérialisé par une allée couverte.

Cependant, la taille du gisement, la densité de mobilier, et la proximité du gisement néolithique de la Ville-Renaud – les 4 villes III, milite pour la réalité d'un gisement néolithique sur ces bas de pente.

Note : Sur l'extrait cadastral, le gisement est traité par un trait gras. Pour information, les éléments des zones périphériques sont représentés en trait fin.

**Mobilier collecté (échantillon à tendance exhaustif)**

**Parcelles 118, 150 à 153, section F1 (197 artefacts)**

**Ambiance néolithique**

- 13 lamelles en grès lustré
- 2 lamelles en silcrète.
- 2 lamelles en silex.
- 1 nucleus en jasp à débitage lamellaire.
- 5 nuclei à débitage lamellaire en grès lustré.
- 1 grattoir en silex.
- 10 éléments en grès lustré.
- 2 éléments en silcrète.
- 1 quartz.
- 1 silex.

Prospection 1997- 1988 , page 2

**Ambiance paléolithique**

- 9 grès lustré
- 2 silex

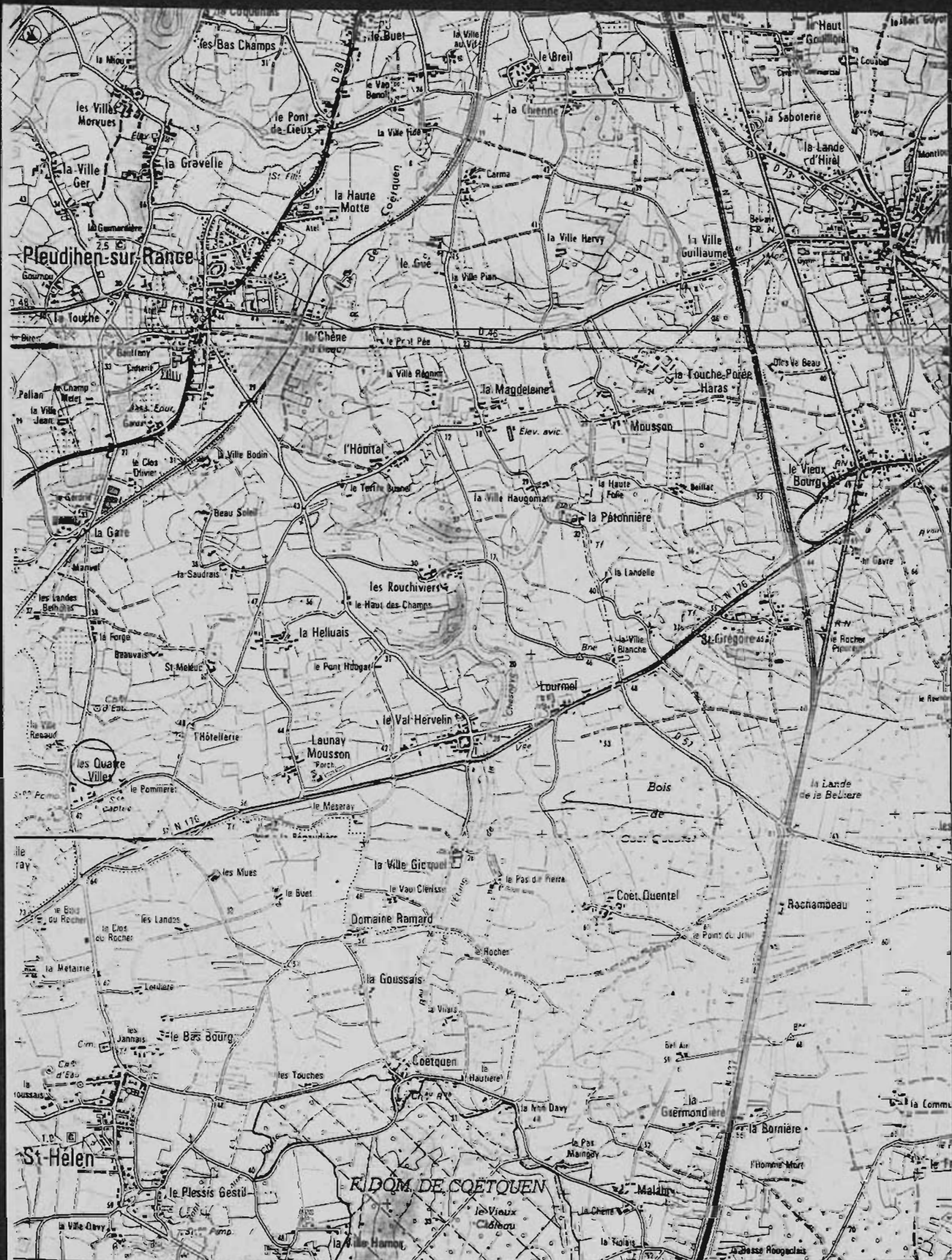
**Indéterminé**

- 12 silex.
- 11 silcrète.
- 64 éléments en grès lustré.
- 8 nucléi en grès lustré.
- 1 jasp.
- 1 quartz.
- 1 galet de quartz.

**Petits éclats**

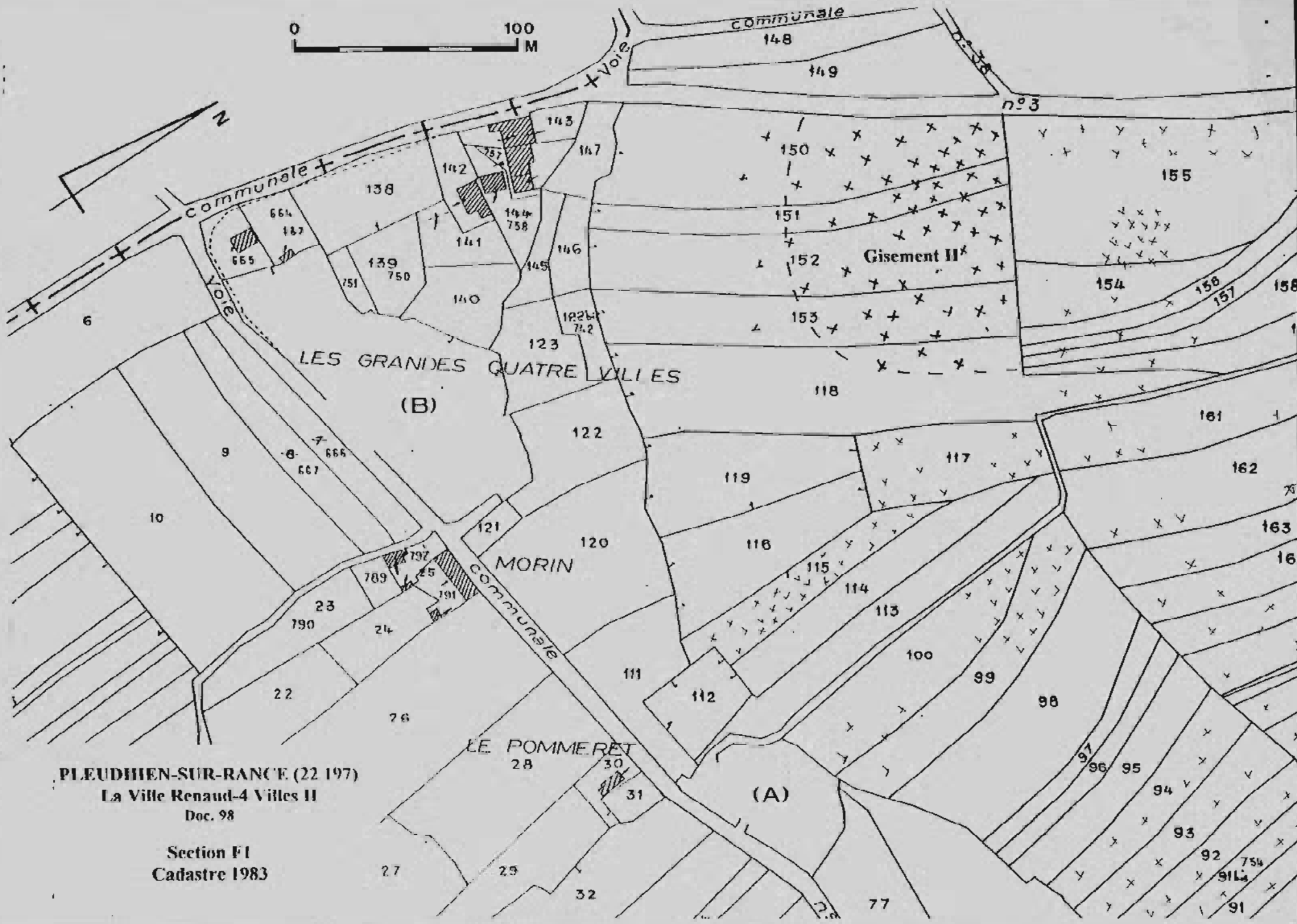

- 32 éclats de grès lustré.
- 6 éléments en silcrète
- 2 quartz.
- 10 silex.

-



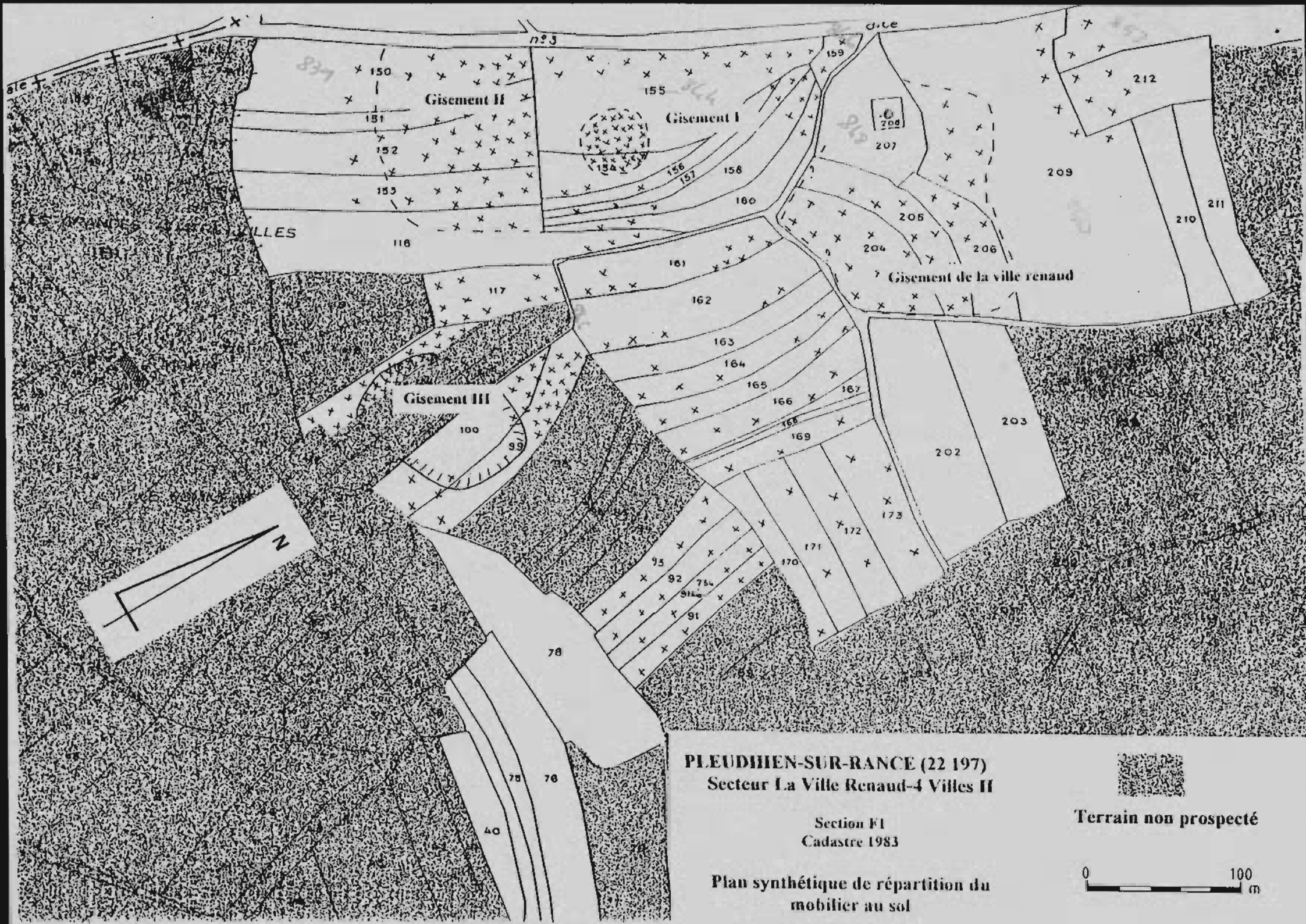
282 283 284 285 286 287  
N 137  
V. de T. 176  
577 578 579 580 581





PLEUDHIEN-SUR-RANCE (22 197)  
La Ville Renaud-4 Villes II  
Doc. 98

Section F1  
Cadastre 1983



**PLEUDIHEN-SUR-RANCE (22 197)**  
**Secteur La Ville Renaud-4 Villes II**

Section F1  
 Cadastre 1983

Plan synthétique de répartition du  
 mobilier au sol

 Terrain non prospecté



Déclaration de découverte archéologique

Annexe I

A transmettre au Service Régional de l'Archéologie de Bretagne  
4, rue du Château, 35044 Rennes Cedex

Première mention =  Données complémentaires =  Année première mention =

Année =  Nature de l'opération = PROSPECTION - INVENTAIRE

Responsable = C. BIZIEN-JAGLIN Organisme = AUTRE

Département : COTES-D'ARMOR (22) Commune = PLEUDIHEN-SUR-RANCE (22 197)

Lieu-dit (du Cadastre) Les Grandes 4 Villes

Lieu-dit (de l'I.G.N.) La Ville Renaud - Les 4 Villes

Nom du site La Ville Renaud - Les 4 Villes III

Cadastre (N° de section et parcelles)  Section(s) et parcelle(s) F1 - 99, 100, 115, 117

Observations

Date : G.N.	Numero	Nom	Année d'édition
	1116 ET	Saint-Malo, Dinard, Dinan	1992

Coordonnées Lambert Zone

Centre site X =

Y =

Rayon du site (mètres) :  m

Contours			
Xa	<input type="text"/>	<input type="text"/>	Yb
Xb	<input type="text"/>	<input type="text"/>	Yc
Xc	<input type="text"/>	<input type="text"/>	Yd
Xd	<input type="text"/>	<input type="text"/>	Ye
Xe	<input type="text"/>	<input type="text"/>	Yf

Circonstances de la découverte Chaume

Techniques de repérage : Prospection au sol

Informateur : C. Bizien-Jaglin, J.-F. Duval, V. Wyart, J. Laperas, J.B. Vivet

Description des vestiges : Gisement néolithique sur une petite butte

Etat de conservation : Sol labouré

Éléments de datation : mobilier : grattoirs, pointe de flèche

Chronologie proposée : néolithique

Mobilier Oui  Non  Lieu de conservation : Ce. R. A. A. Saint-Malo

Documentation :

Bibliographie :

CADRE RÉSERVE CELLULE CARTE ARCHÉOLOGIQUE

N° de site attribué    Code AP / AH

N° d'enregistrement DRACAR  Modification



## Gisement Néolithique

**Cadastre :** Parcelles 99, 100, 115, 117, Section F1, Cadastre 1983.

**Lieu-dit IGN :** La Ville-Renaud – Les 4 villes III

**Carte IGN :** 1116 ET, Top 25 – Saint-Malo, Dinard, Dinan, éd. 1992

**Coordonnées Lambert :** Zone I X= 282 650 Y= 1096 500

**Altitude NGF :** 50 m NGF

**Emprise actuellement observée :** 120 m et plus ?

Au bas de ces grandes pentes montrant une grande quantité d'industrie en grès lustré, sur une zone en fond de vallée, une concentration d'objets lithiques a été identifiée par la prospection au sol. Elle occupe une légère butte naturelle. Les parcelles 113 et 114 n'ont pas été vue pour cause de culture.

Le gisement est surtout très dense dans la parcelle 115 où il occupe principalement le sommet de la butte. Il s'étend au nord-est dans le sud de la parcelle 117. Sur les parcelles 99 et 100, le mobilier est presque absent de la butte mais se retrouve surtout sur les périphéries. On retrouve une certaine densité de mobilier néolithique associé à une plus grande quantité d'objet paléolithique dans les parcelles 91 à 93 et 754 qui peuvent traduire, au-delà de parcelles non prospectables, une extension du gisement.

Le mobilier est globalement de petite taille comparé à ce que l'on peut collecter sur l'ensemble du secteur de la Ville-Renaud. Le néolithique (grattoirs, lamelles) est très nettement attesté et correspond à la majorité de l'industrie identifiée. On peut signaler une pointe de flèche à pédoncule et aileron en grès lustré. Quelques pièces paléolithiques sont pourtant reconnues. Le reste de l'industrie n'est pas actuellement clairement déterminé.

Par sa position sur une butte, le gisement est topographiquement très dissocié du reste du secteur. Ceci interdit d'y voir un apport par colluvionnement. Aucun transport de matériaux n'ayant été signalé sur ce secteur, il s'agit donc d'un gisement néolithique. Il est possible qu'il soit associable au gisement «La Ville-Renaud – Les 4 villes II» qui est très proche.

Note : Sur l'extrait cadastral, le gisement est traité par un trait gras. Pour information, les éléments des zones périphériques sont représentés en trait fin.

**Mobilier collecté (échantillon à tendance exhaustif)**

**Parcelle 115, section F1 :**

<b>Ambiance néolithique</b>	<b>Indéterminé</b>
- 1 grattoir en silex.	Artefacts volumineux
- 1 pointe de flèche à pédoncule et aileron.	- 38 grès lustré.
- 8 lamelles en grès lustré.	- 1 bloc de quartz blanc avec trace de taille.
- 1 lamelle en silex.	Petits artefacts
- 3 en roches indéterminées.	- 37 grès lustré.
- 5 produits de débitage lamellaire.	- 4 éléments en silcrète.
- 1 quartz taillé.	- 2 silex
- 3 silex.	- 3 quartzs taillé.
- 3 grès lustré.	- 10 silex.

Prospection 1998, page 2.

Parcelles 99 et 100, section F1 (secteur nord-ouest)

**Ambiance néolithique**

- 1 grattoir en grès lustré.
- 8 lamelles en grès lustré.
- 8 objets en grès lustré.
- 5 silex.
- 1 quartz.
- 1 silcrète.

**Indéterminé**

- 10 gros artefacts en grès lustré.
- 45 éléments divers en grès lustré.
- 4 silcrète.
- 3 jasp.
- 1 grès rose d'Erquy ou Fréhel.
- 1 quartz taillé.

Parcelles 99, 100, section F1 (secteur sud-est)

- 1 lamelle en grès lustré.
- 11 éléments en grès lustré.
- 1 grès d'origine indéterminé.

Parcelle 117, section F1

**Ambiance néolithique.**

- 3 grattoirs en grès lustré.
- 1 grattoir quartz ?
- 2 nucléi à débitage lamellaire en grès lustré.
- 7 éléments divers en grès lustré.
- 1 quartz.
- 1 silcrète.

**Ambiance paléolithique**

- 12 éléments en grès lustré.

- 2 éléments en silcrète.

**Indéterminé**

- 5 silcrète
- 2 silex.
- 1 jasp.
- 2 grès lustré.
- 1 grès d'origine indéterminé.

Parcelles 91 à 93 et 764, section F1

**Ambiance néolithique**

- 3 nucléi en grès lustré (2 à débitage lamellaire).
- 1 grattoir en silcrète.
- 1 grattoir en grès lustré.
- 3 grattoirs en silex.
- 3 lamelles en silex.
- 4 lamelles en grès lustré.
- 5 éléments divers en grès lustré.
- 6 éléments divers en silex.
- 1 bloc en dolérite polie.
- 1 galet testé.

**Ambiance paléolithique**

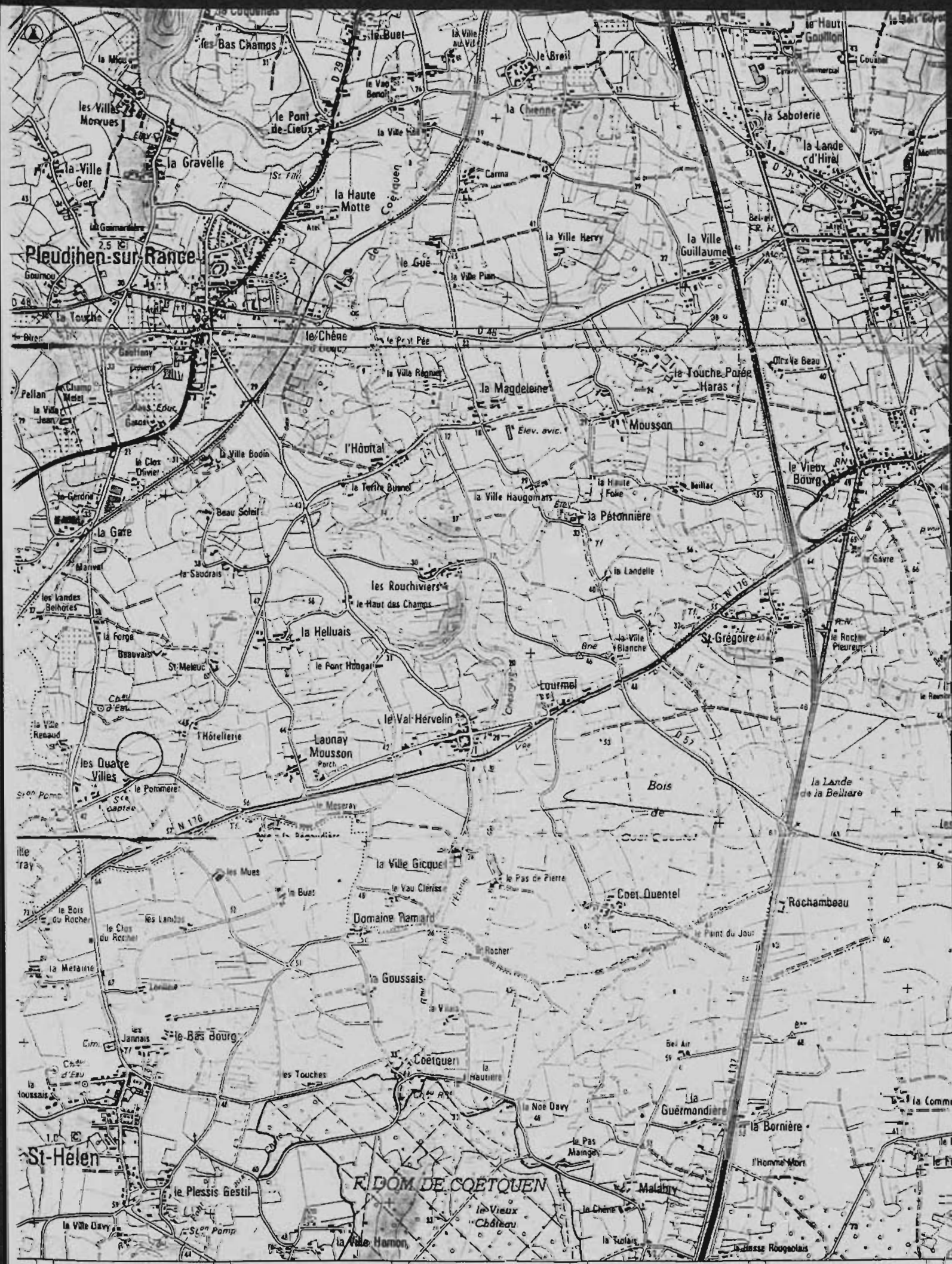
- 18 outils en grès lustré (percoir, éclat levallois etc..)
- 1 nucléus en grès (origine non déterminée)

**Indéterminé :**

- 25 grès lustré.
- 2 jasp.
- 6 silcrète.

**Petits éléments :**

- 3 silex.
- 3 silcrète.
- 21 grès lustré.



282 283 284 285 286 287

577 578 579 580 581

3

N 137  
Vers Tinténiac

1° 55'

R. DOM. DE COETQUEN

Ploudihen-sur-Rance

St-Helen

St-Grégoire

Rochambeau

Coet-Quentel

la Helluais

Launay Mousson

la Ville Gicquel

la Goussais

Coetquen

la Ville Hamon

la Magdeleine

l'Hôpital

le Val Hervein

Domaine Ramard

la Noe Davy

le Vieux Château

Bois de Coet-Quentel

la Guérmondière

Malabry

la Basses Rougozais

la Touche-Pozée Haras

le Vieux Bourg

la Ville Blanche

la Lande de la Bellière

le Point du Jour

la Bornière

l'Homme Mort

la Commune

les Villages Morvues

la Ville Ger

la Guernandière

la Touche

Pellau

la Ville Bodin

la Gare

les Landes Belhotes

la Forge

les Quatre Villes

le Bois du Rocher

la Metairie

la Toussais

le Plessis Gestil

la Ville Davy

les Bas Champs

la Gravelle

le Pont de-Cieux

le Chêne

le Clos Olivier

le Clos Olivier

le Soudrais

St-Meleuc

l'Hôtelierie

les Mues

les Landes

les Jannais

le Bas Bourg

les Touches

la Ville Hamon

le Brest

la Ville Herry

le Gue

le Pr. Pée

la Ville Regner

la Terre Bunnel

le Haut das Champs

le Pont Hingot

le Pas de Pierre

le Pas de Pierre

le Pas de Pierre

le Pas de Pierre

le Pas de Pierre

le Pas de Pierre

le Pas de Pierre

la Chienne

la Ville Plan

la Ville Herry

la Ville Herry

la Ville Herry

la Ville Herry

la Ville Herry

la Ville Herry

la Ville Herry

la Ville Herry

la Ville Herry

la Ville Herry

la Ville Herry

la Ville Herry

la Ville Herry

la Ville Herry

la Ville Herry

la Ville Herry

la Ville Herry

la Ville Herry

la Ville Herry

la Ville Herry

la Ville Herry

la Ville Herry

la Ville Herry

la Ville Herry

la Ville Herry

la Ville Herry

la Ville Herry

la Ville Herry

la Ville Herry

la Ville Herry

la Ville Herry

la Ville Herry

la Ville Herry

la Ville Herry

la Ville Herry

la Ville Herry

la Ville Herry

la Ville Herry

la Ville Herry

la Ville Herry

la Ville Herry

la Ville Herry

la Ville Herry

la Ville Herry

la Ville Herry

la Ville Herry

la Ville Herry

la Ville Herry

la Ville Herry

la Ville Herry

la Ville Herry

la Ville Herry

la Ville Herry

la Ville Herry

la Ville Herry

la Ville Herry

la Ville Herry

la Ville Herry

la Ville Herry

la Ville Herry

la Ville Herry

la Ville Herry

la Ville Herry

la Ville Herry

la Ville Herry

la Ville Herry

la Ville Herry

la Ville Herry

la Ville Herry

la Ville Herry

la Ville Herry

la Ville Herry

la Ville Herry

la Ville Herry

la Ville Herry

la Ville Herry

la Ville Herry

la Ville Herry

la Ville Herry

la Ville Herry

la Ville Herry

la Ville Herry

la Ville Herry

la Ville Herry

la Ville Herry

la Ville Herry

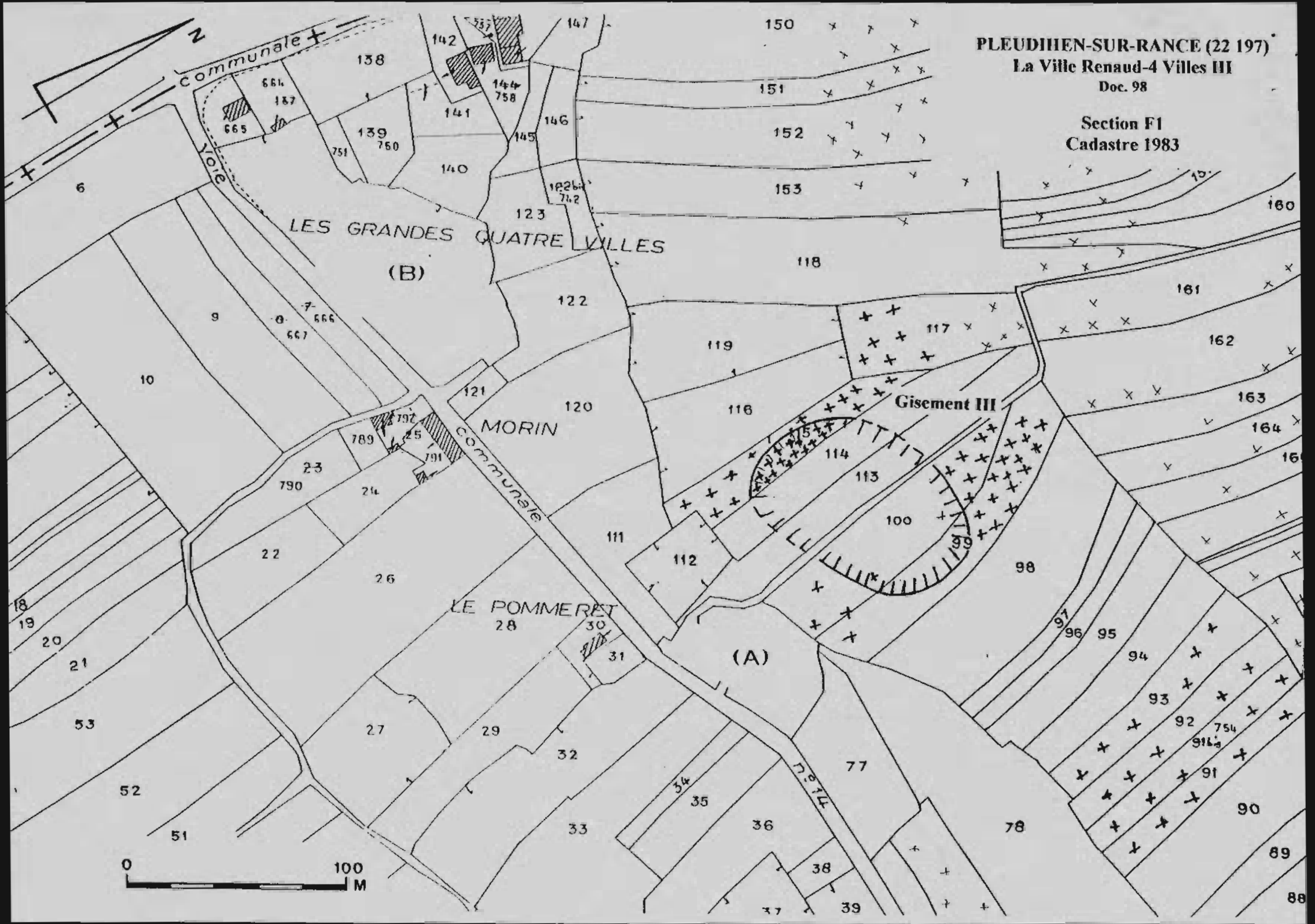
la Ville Herry

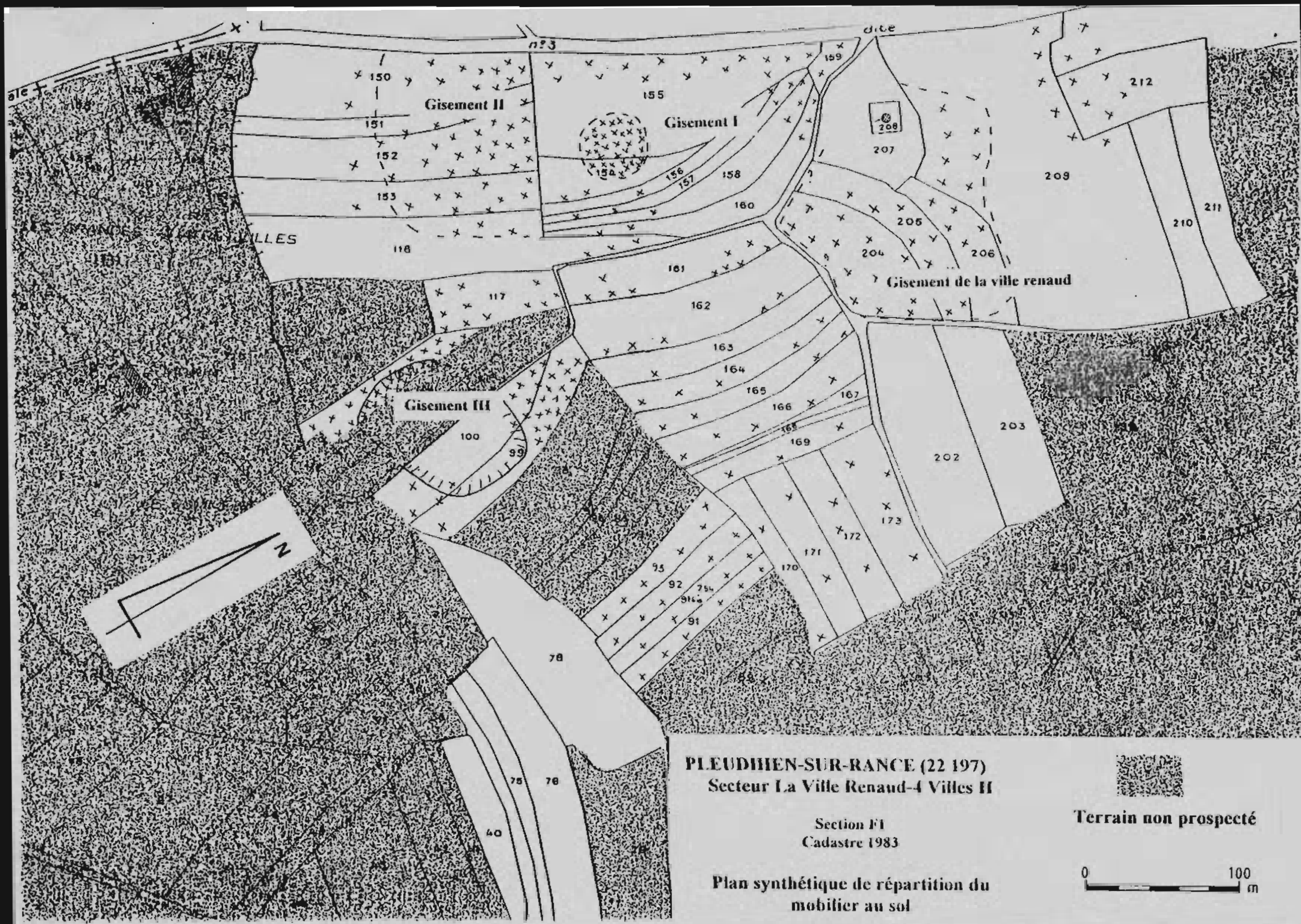
la Ville Herry



PLEUDIHEN-SUR-RANCE (22 197)  
La Ville Renaud-4 Villes III  
Doc. 98

Section F1  
Cadastre 1983





**PLEUDHIEN-SUR-RANCE (22 197)**  
**Secteur La Ville Renaud-4 Villes II**

Section F1  
 Cadastre 1983

Plan synthétique de répartition du  
 mobilier au sol





BIZIEN-JAGLINS Catherine

Nord de la Haute Bretagne

prospection · Inventaire

1998

1578

6



Déclaration de découverte archéologique

Annexe I :

A réviser par le Service Régional de l'Archéologie de Bretagne  
8, Rue du Chapitre, 35044 Rennes Cedex.

Première mention =  Données complémentaires =  Année première mention =   
 Année =  Nature de l'opération = PROSPECTION - INVENTAIRE  
 Responsable = C. BIZIEN-JAGLIN Organisme = AUTRE

Département : COTES-D'ARMOR (22) Commune = PLOUBALAY (22 209)  
 Lieu-dit (du Cadastre) : Les Tourelles  
 Lieu-dit (de l'G.N.) : Les Haies  
 Nom du site : Les Haies  
 Cadastre (année de dernière mise à jour) :  Section(s) et parcelle(s) : B1 - 241, 242

Observations :

Date (G.N.)	Numero	Nom	Année d'édition
	1016 ET	Saint-Cast-le-Guildo	1992

Coordonnées Lambert Zone :   
 Centre site X =  Y =   
 Rayon du site (mètres) :  m

		Ya	
Xa		Yb	
Xb		Yc	
Xc		Yd	
Xd		Ye	

Circonstances de la découverte : Anomalies phytologiques  
 Techniques de repérage : Prospection aérienne  
 Informateur : C. Bizien-Jaglin  
 Description des vestiges : Traces linéaires vert-foncé dessinant une structure orthogonale  
 Etat de conservation : arasé  
 Eléments de datation : Gisement de mobilier gallo-romain à proximité  
 Chronologie proposée : Gallo-Romain  
 Mobilier Oui  Non  Lieu de conservation : Ce.R.A.A. Saint-Malo  
 Documentation :  
 Bibliographie :

CADRE RESERVE CELLULE CARTE ARCHEOLOGIQUE

N° de site attribué  Code AP / AH   
 N° d'enregistrement DRACAR  Modification

## Structures orthogonales et gisement gallo-romain

(complément d'information)

**Cadastre :** Parcelles 241, 242; Section B1, Cadastre 1994.**Lieu-dit IGN :** Les Haies**Carte IGN :** 1016 ET, Top 25 - St-Cast-Le-Guildo. Cap-Fréhel, éd. 1992**Coordonnées Lambert :** Zone 1 X= 270 850 Y= 1107 000**Altitude NGF :** 35 m NGF**Emprise actuellement observée :** 50 m

Lors du vol du 3 octobre 1998, C Bizien a observé des traces linéaires matérialisées par une croissance plus importante de la végétation. Elles dessinent une structure partielle de plan orthogonal. Ces traces n'auraient pas été retenues sans la présence à proximité d'un gisement de mobilier gallo-romain inventorié en 1980 par J.P. Pincemin.

Ces structures ne présentent aucune corrélation avec le parcellaire du cadastre du 19<sup>ème</sup> siècle.





1998

PLOUBALAY  
22 209

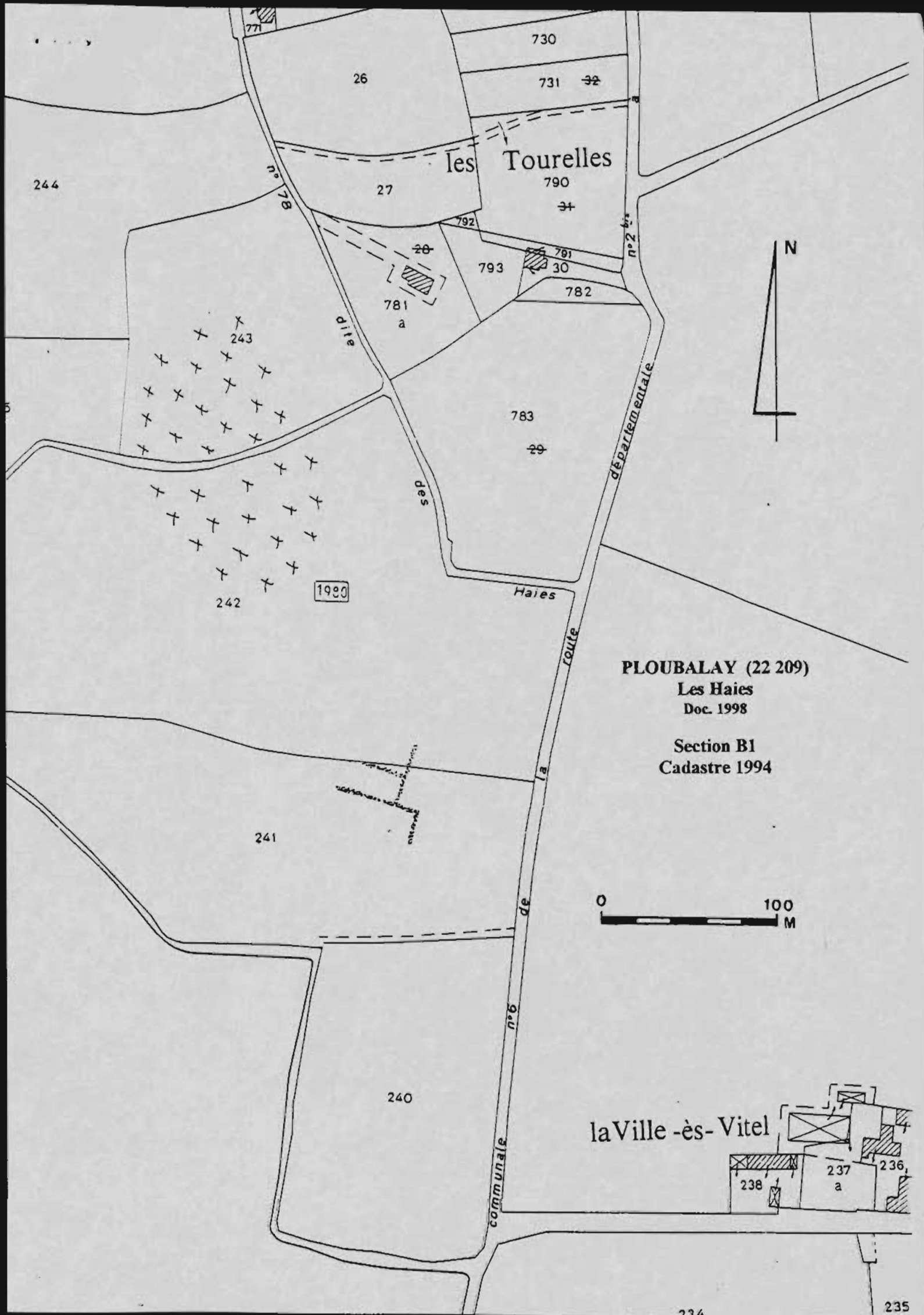
(22)

Les Haies


Cordonnées Lambert I  
X= 270 850 Y= 1107 000  
Cadastre 1994, Section B1, parcelles 241, 242.



Cliché du 3 octobre 1998.



PLOUBALAY (22 209)  
Les Haies  
Doc. 1998  
Section B1  
Cadastre 1994



la Ville -ès- Vitel

Déclaration de découverte archéologique

Annexe I.

A retourner au Service Régional de l'Archéologie de Bretagne  
8, rue du Chapitre, 35044 Rennes Cedex.

Première mention =  Données complémentaires =  Année première mention = 1 6 8 9  
 Année = 1 9 9 8 Nature de l'opération = PROSPECTION - INVENTAIRE  
 Responsable = C. BIZIEN-JAGLIN Organisme = AUTRE

Département : COTES-D'ARMOR (22) Commune = PLUMAUDAN (22-239)

Lieu-dit / du Cadastre : Percoul

Lieu-dit / de l'I.G.N. : Percoul

Nom du site : Percoul

Cadastre (vues de derrière puis à l'air) : 1 9 8 1 3 Section(s) et parcelle(s) : A2 = 699, 793, 794, 799  
 800, 983, 984.

Observations :

Carte I.G.N.	Numéro	Nom	Année d'édition
	1117 Ouest	Dinan-Caulnes	1994

Coordonnées Lambert Zone 1

Centre site X = 2 7 0 6 1 0 1 0 Y = 1 1 0 8 4 1 7 5

Rayon du site (mètres) : 1 0 0 m

U			V		
U			V		
U			V		
U			V		
U			V		

Circonstances de la découverte : Anomalies phytologiques

Techniques de repérage : Prospection aérienne

Informateur : C. Bizien-Jaglin

Description des vestiges : Enclos carré fossoyé

Etat de conservation : arasé

Éléments de datation : mobilier gallo-romain (tegula)

Chronologie proposée : Gallo-romain

Mobilier Oui  Non  Lieu de conservation : Ce.R.A.A. Saint-Malo

Documentation :

Bibliographie :

CADRE RÉSERVE CELLULE CARTE ARCHÉOLOGIQUE

N° de site attribué : 22 23 9 10 10 9 Code AP / AH : AH

N° d'enregistrement DRACAR : 14 6 7 5 Modification :



## Edifice gallo-romain

(complément d'information)

**Cadastre :** Parcelles 699, 793, 794, 799, 800, 983, 984; Section A2, Cadastre 1983.

**Lieu-dit IGN :** Percoul

**Carte IGN :** 1117 O, série bleue, Dinan-Caulnes, éd. 1994

**Coordonnées Lambert :** Zone 1 X= 270 600 Y= 1084 175

**Altitude NGF :** 95 m NGF

**Emprise actuellement observée :** 200 m

Lors du vol du 18 juillet, C Bizien a resurvolé ce site inventorié en 1984 et sur lequel du mobilier gallo-romain (fragments de tegula, éléments d'hypocauste, plaque de schiste décorée de feuilles d'acanthés) avait été reconnue en 1989.

Des informations complémentaires y ont été observées dans les parcelles 800 et 799. Des traces linéaires vert-foncé sur blés mûrs dessine un enclos carré accompagné de structures annexes.

Cet enclos ne présente aucune corrélation avec le parcellaire du cadastre de 1833.





1998

PLUMAUDAN

(22)

22 239

Percoul

Cordonnées Lambert I

X= 270 600 Y= 1084 175

Cadastre 1983, Section A2, parcelles 699, 793, 794, 799, 800, 983, 984.

Clichés du 18 juillet 1998





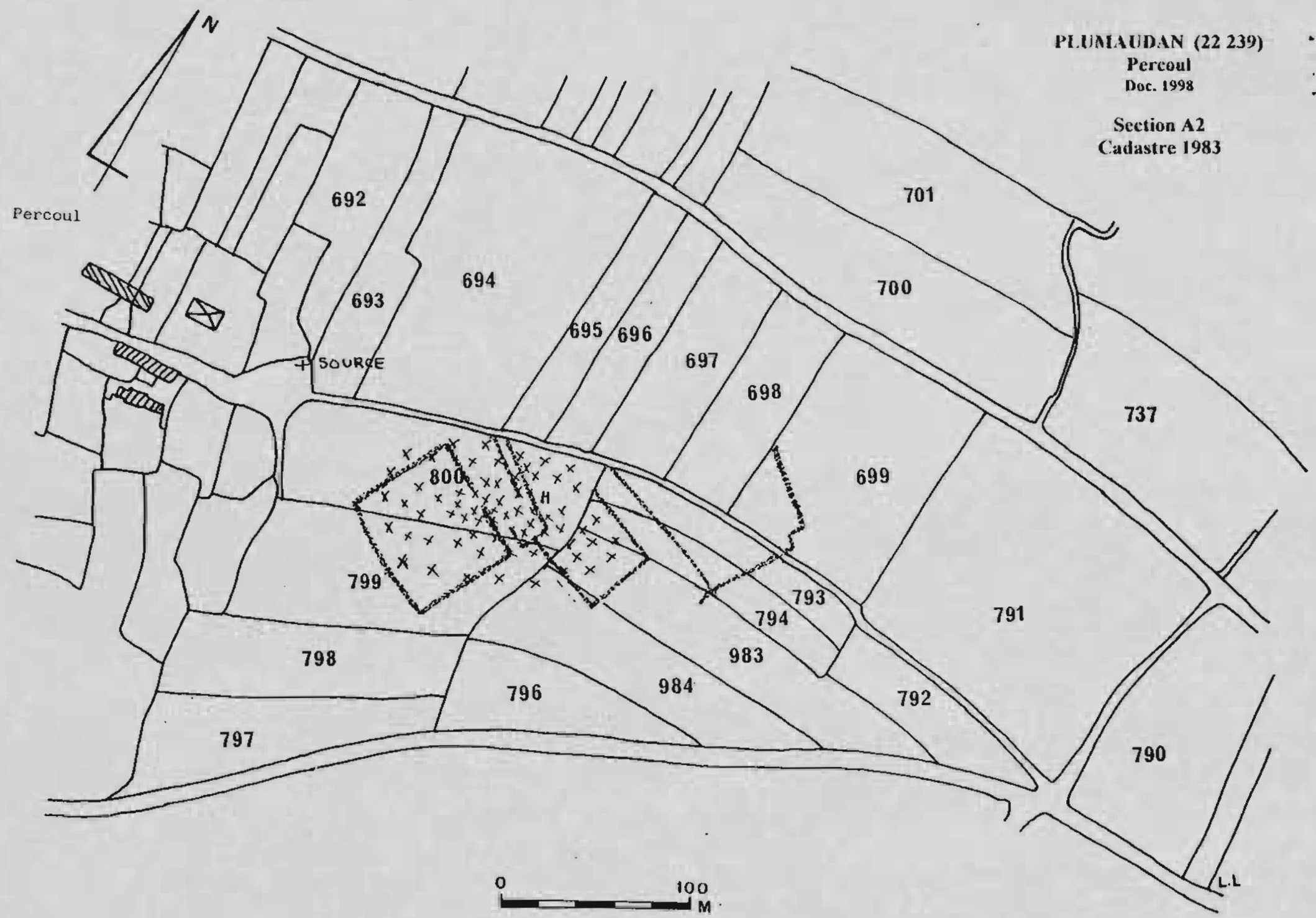
PLUMAUDAN (22 239)

Percoul

Doc. 1998

Section A2

Cadastre 1983



Déclaration de découverte archéologique

Annexe I.

A recueillir au Service Régional de l'Archéologie de Bretagne  
6, rue du Chapitre, 35044 Rennes Cedex.

Première mention =  Données complémentaires =  Année première mention =   
 Année =  Nature de l'opération = PROSPECTION - INVENTAIRE  
 Responsable = C. BIZIEN-JAGLIN Organisme = AUTRE

Département : COTES-D'ARMOR (22) Commune = PLU MAUDAN (22-239)  
 Lieu-dit (du Cadastre) : La Prée  
 Lieu-dit (de l'I.G.N.) : La Prée  
 Nom du site : La Prée  
 Cadastre (année de dernière mise à jour) :  Section(s) et parcelle(s) : C1 - 5

Observations :  
 Carte I.G.N. :  

Numéro	Nom	Année d'édition
1117 Ouest	Dinan-Caulnes	1994

Coordonnées Lambert Zone :   
 Centre site X =  Y =   
 Rayon du site (mètres) :  m

Xa	Xb	Xc	Xd	Xe	Ya	Yb	Yc	Yd	Ye

Circonstances de la découverte : Anomalies phytologiques  
 Techniques de repérage : Prospection aérienne  
 Informateur : C. Bizien-Jaglin  
 Description des vestiges : Enclos fossoyé quadrangulaire à double enceinte  
 Etat de conservation : arasé  
 Eléments de datation : Typologie de la structure  
 Chronologie proposée : Second Age-du-Fer  
 Mobilier Oui  Non  Lieu de conservation :  
 Documentation :  
 Bibliographie :

CADRE RÉSERVE CELLULE CARTE ARCHÉOLOGIQUE  
 N° de site attribué :  Code AP / AH :   
 N° d'enregistrement DRACAR :  Modification :

## Partie d'enclos quadrangulaire double

**Cadastre :** Parcelle 5; Section C1, Cadastre 1983.

**Lieu-dit IGN :** La Pré

**Carte IGN :** 1117 O, série bleue, Dinan-Caulnes, éd. 1994

**Coordonnées Lambert :** Zone 1 X= 272 050 Y= 1083 600

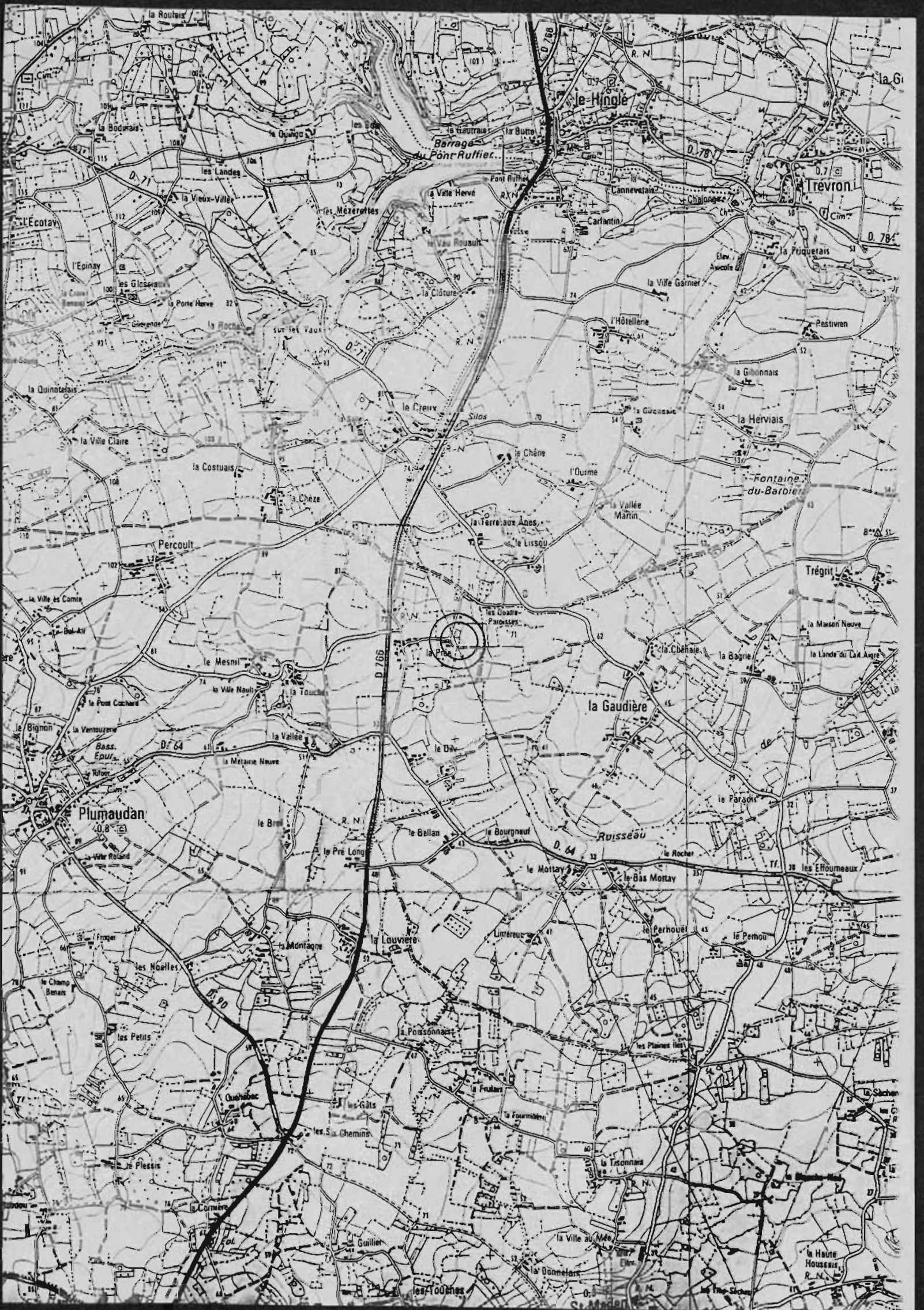
**Altitude NGF :** 65 m NGF

**Emprise actuellement observée :** 60 m

Lors du vol du 18 août, C Bizien a observé des traces vert-foncé linéaires sur maïs dessinant une partie d'un petit enclos quadrangulaire double.

Cet enclos ne présente aucune corrélation avec le parcellaire du cadastre de 1833.





1998

PLUMAUDAN  
22 239

(22)

La Pré

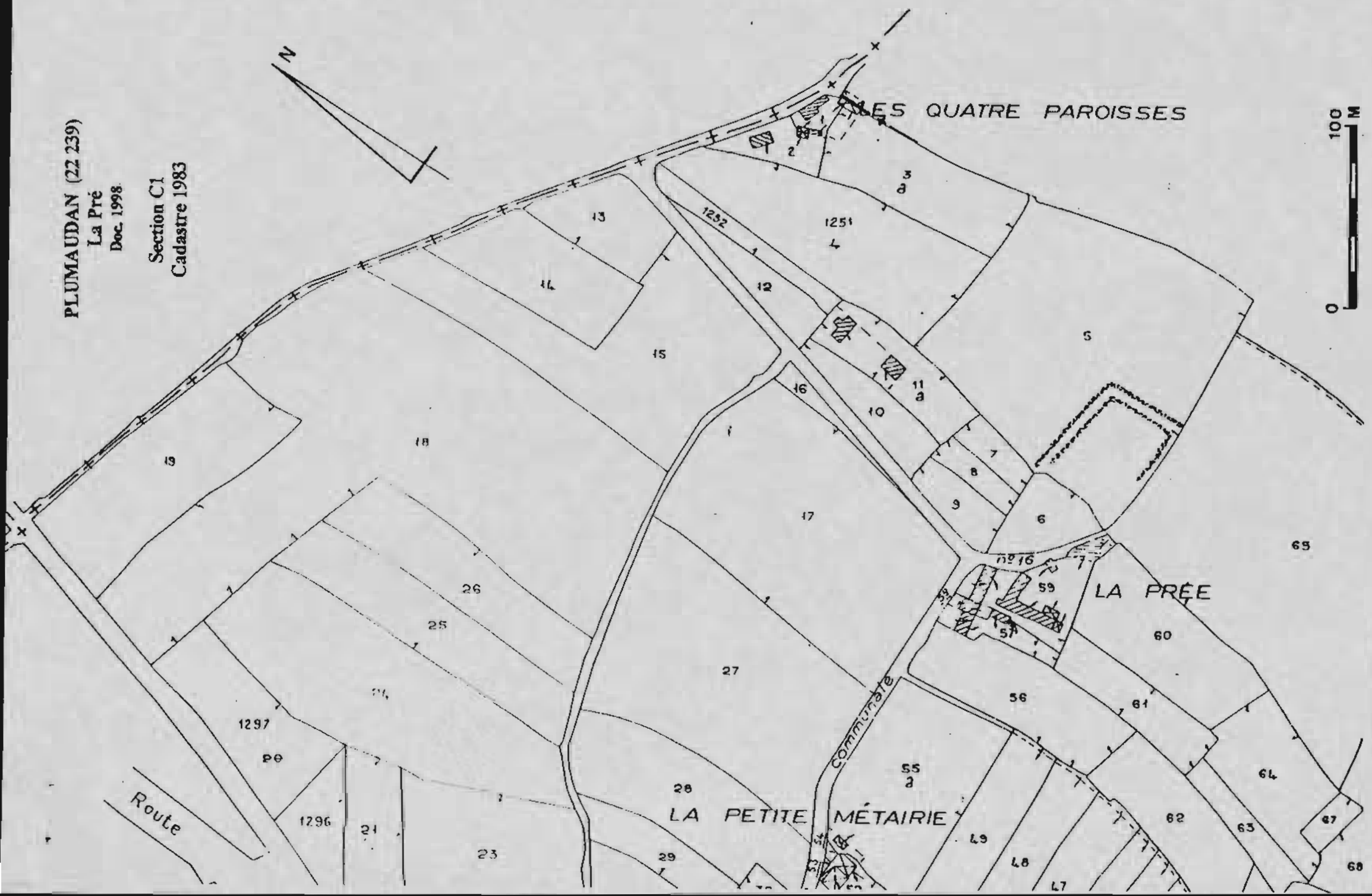
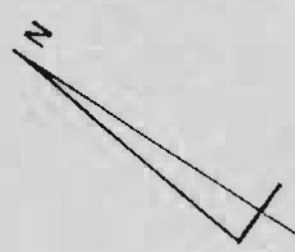
Cordonnées Lambert I  
X= 272 050 Y= 1083 600  
Cadastre 1983, Section C1, parcelle 5.



Cliché du 19 août 1998.



PLUMAUDAN (22 239)  
La Prée  
Doc. 1998  
Section C1  
Cadastré 1983







Déclaration de découverte archéologique

Annexe I.1

A retourner au Service Régional de l'Archéologie de Bretagne  
8, rue du Châssis, 35044 Rennes Cedex.

Première mention =  Données complémentaires =  Année première mention =

Année =  Nature de l'opération = PROSPECTION - INVENTAIRE

Responsable = C. BIZIEN-JAGLIN Organisme = AUTRE

Département : COTES-D'ARMOR (22) Commune = PLUMAUGAT (22 240)

Lieu-cat. (du Cadastre) : La Hatterie

Lieu-cat. de l'I.G.N. : La Janay

Nom du site : La Janay

Cadastre (année de cadastre (voir I.1)) :  Section(s) et parcelle(s) : G3.562, 563

Observations : .....

Date : 31/12

Numero	Nom	Année d'édition
1018 Est	Saint-Meen-le-Grand	1996

Coordonnées Lambert Zone :

Centre site X =

Y =

Rayon du site (mètres) :  m

Contours			
	1	2	3
1			
2			
3			
4			
5			

Circonstances de la découverte : Anomalies phytologiques

Techniques de repérage : Prospection aérienne

Informateur : C. Bizien-Jaglin

Description des vestiges : Traces rectilignes et orthogonales évoquant des substructi

Etat de conservation : arasé

Éléments de datation : Typologie de la structure

Chronologie proposée : gallo-romain

Mobilier : Oui  Non  Lieu de conservation : .....

Documentation : .....

Bibliographie : .....

CADRE RESERVE CELLULE CARTE ARCHEOLOGIQUE

N° de site attribue     Code AP / AH

N° d'enregistrement DRACAR     Modification

## Partie d'enclos rectangulaire

**Cadastre :** Parcelles 562, 563; Section G3, Cadastre 1983.

**Lien-dit IGN :** La Janay

**Carte IGN :** 1018 E, série bleue, St-Méen-le-Grand ; éd. 1996

**Coordonnées Lambert :** Zone I X= 261 125 Y= 1069 575

**Altitude NGF :** 115 m NGF

**Emprise actuellement observée :** 50 m

Lors du vol du 18 juillet 1998, C Bizien a observé des blés couchés formant des traces rectilignes et orthogonales. L'ensemble évoque un bâtiment arasé.

Aucune de ces traces ne présente de corrélation avec le parcellaire du cadastre de 1833.





1998

PLUMAUGAT  
22 240

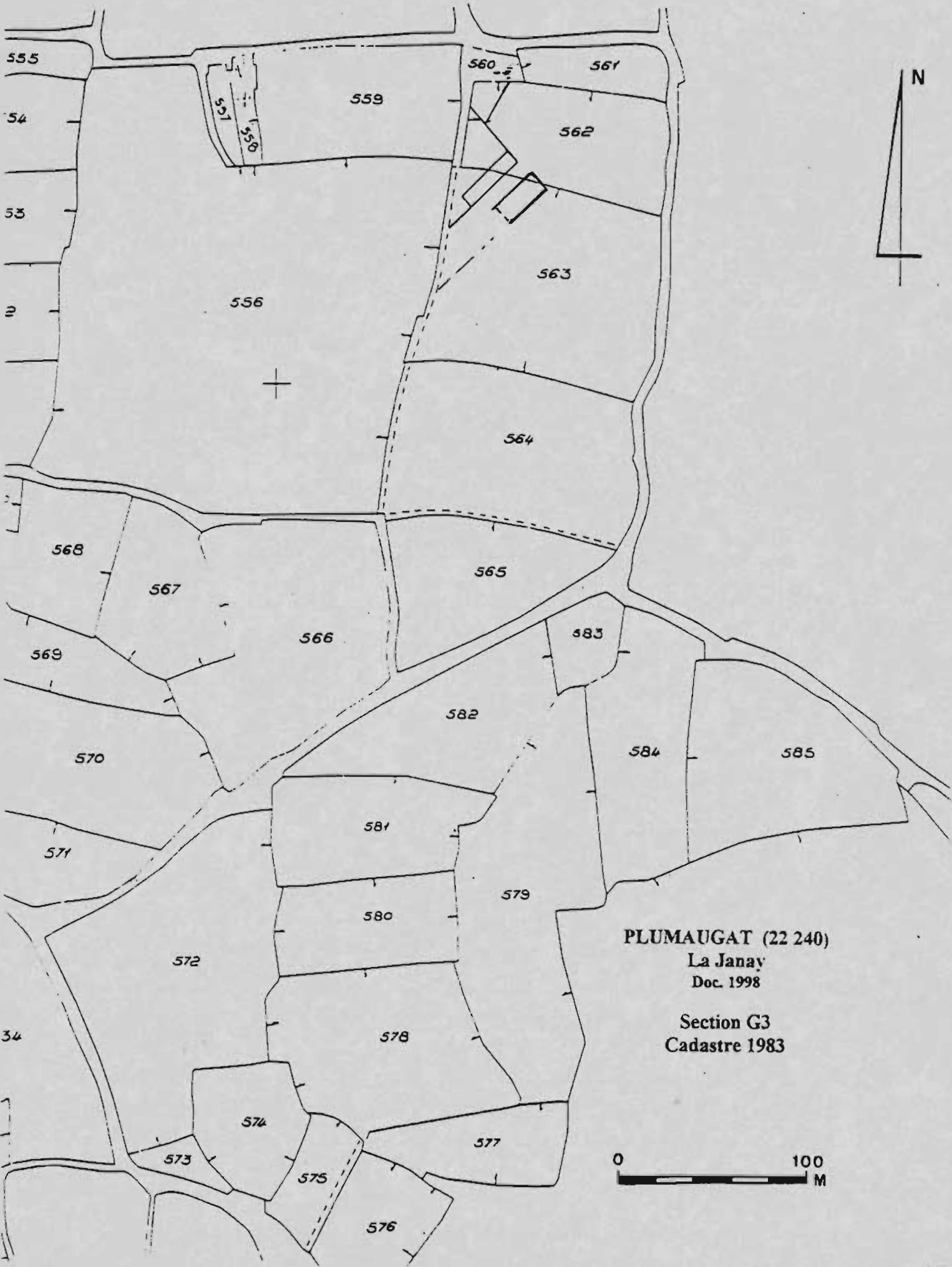
(22)

La Janay

Cordonnées Lambert I  
X= 261 125 Y= 1069 575  
Cadastre 1983, Section G3, parcelles 562, 563.




Cliché du 18 juillet 1998.



PLUMAUGAT (22 240)  
La Janay  
Doc. 1998

Section G3  
Cadastre 1983





Déclaration de découverte archéologique

Annexe I.

A retourner au Service Régional de l'Archéologie de Bretagne  
A. rue du Château, 35044 Rennes Cedex.

Première mention =  Données complémentaires =  Année première mention =

Année =  Nature de l'opération = PROSPECTION - INVENTAIRE

Responsable = G. BIZIEN-JAGLIN Organisme = AUTRE

Département : COTES-D'ARMOR (22) Commune = PLUMAUGAT (22 240)

Lieu-dit (du Cadastre) : la Maison

Lieu-dit (de l'I.G.N.) : la Maison

Nom du site : La Maison

Cadastre (Année de dernière mise à jour) :  Section(s) et parcelles : A3 - 889

Observations : .....

Carte I.G.N.

Numero	Nom	Année de création
1017 Est	Broons	1993

Coordonnées Lambert Zone :

Centre site X =    
 Y =

Rayon du site (mètres) :  m

Xa			Ya		
Xb			Yb		
Xc			Yc		
Xd			Yd		
Xe			Ye		

Circonstances de la découverte : Mais coupé

Techniques de repérage : Prospection au sol

Informateur : J-B. Vivet

Description des vestiges : Gisement de paléoméallurgie du fer (scories et charbons de bois)

Etat de conservation : arasé

Éléments de datation : proximité système castral

Chronologie proposée : Moyen-Age possiblement, sans aucune certitude

Mobilier Oui  Non  Lieu de conservation : CR. A.A. (St-Malo)

Documentation : .....

Bibliographie : Langs P., 1984 ; Vivet J-B., 1997

CADRE RÉSERVE CELLULE CARTE ARCHÉOLOGIQUE

N° de site attribué    Code AP / AH

N° d'enregistrement DRACAR  Modification

Gisement de paléoméallurgie du fer  
zone de réduction - bas fourneau très probable

**Cadastre :** Parcelle 889; Section A3, Année 1983.

**Lieu-dit IGN :** La Maison

**Carte IGN :** 1017 Est Broons 1993

**Coordonnées Lambert :** Zone I X = 260 900 Y = 1072 325

**Altitude NGF:** 117 m

**Emprise actuellement observée :** ovale 35 x 20 m

Sur champ de maïs coupé, J-B. Vivet a observé le 30-06/1998, une zone charbonneuse bien circonscrite, renfermant de nombreuses scories (plus d'une centaine), d'assez nombreux fragments de roche brûlée ferrugineuse assimilable à du minerai grillé, quelques fragments de parois d'argile scoriacées. L'absence quasi totale de tels résidus dans le reste de la parcelle de même que l'abondance des résidus métallurgiques, témoignent de la présence à cet endroit d'une zone de réduction avec grillage de minerai et bas fourneau très probable.

Aucun élément mobilier ne permet de définir de façon probante la datation du gisement.

A noter que ce gisement se situe à peu de distance (90 m environ) du curieux système castral de La Maison, constitué de quatre mottes disposées selon un plan presque carré (légèrement trapézoïdal), entouré de douves, avec basse-cour.

**Mobilier collecté dans la zone de réduction (échantillonnage):**

- 15 scories (2,55 kg)
- 12 fragments de minerai grillé très probable (435 g)
- 3 fragments de roche ferrugineuse (75 g) dont 2 pouvant jouer le rôle de minerai
- 2 fragments de parois d'argile scoriacées (50 g)
- 1 charbon de bois
- 8 tessons dont 6 à texture très sablonneuse et 2 de type post-médiéval (épandage probable)
- 3 fragments d'argile cuite à structure très chamottée (épandage probable)
- 1 petit bloc d'argile cuite en trièdre (épandage probable)
- 1 bloc de calcaire coquillier
- 1 bloc de granite


**BIBLIOGRAPHIE:**

LANOS Ph., 1984, - La métallurgie ancienne du fer dans le nord de la Haute-Bretagne, *In* La prospection archéologique en Haute-Bretagne-Ses apports à l'histoire du milieu rural dans l'antiquité, *Les Dossiers du Ce.R.A.A.,G*, p 147-170.

VIVET J-B, 1997 - Paléoméallurgie du fer à l'est de la Rance et dans le Combournais - bilan interprétatif des données de prospection, *Les Dossiers du Ce.R.A.A.*, 25, p.57-90.



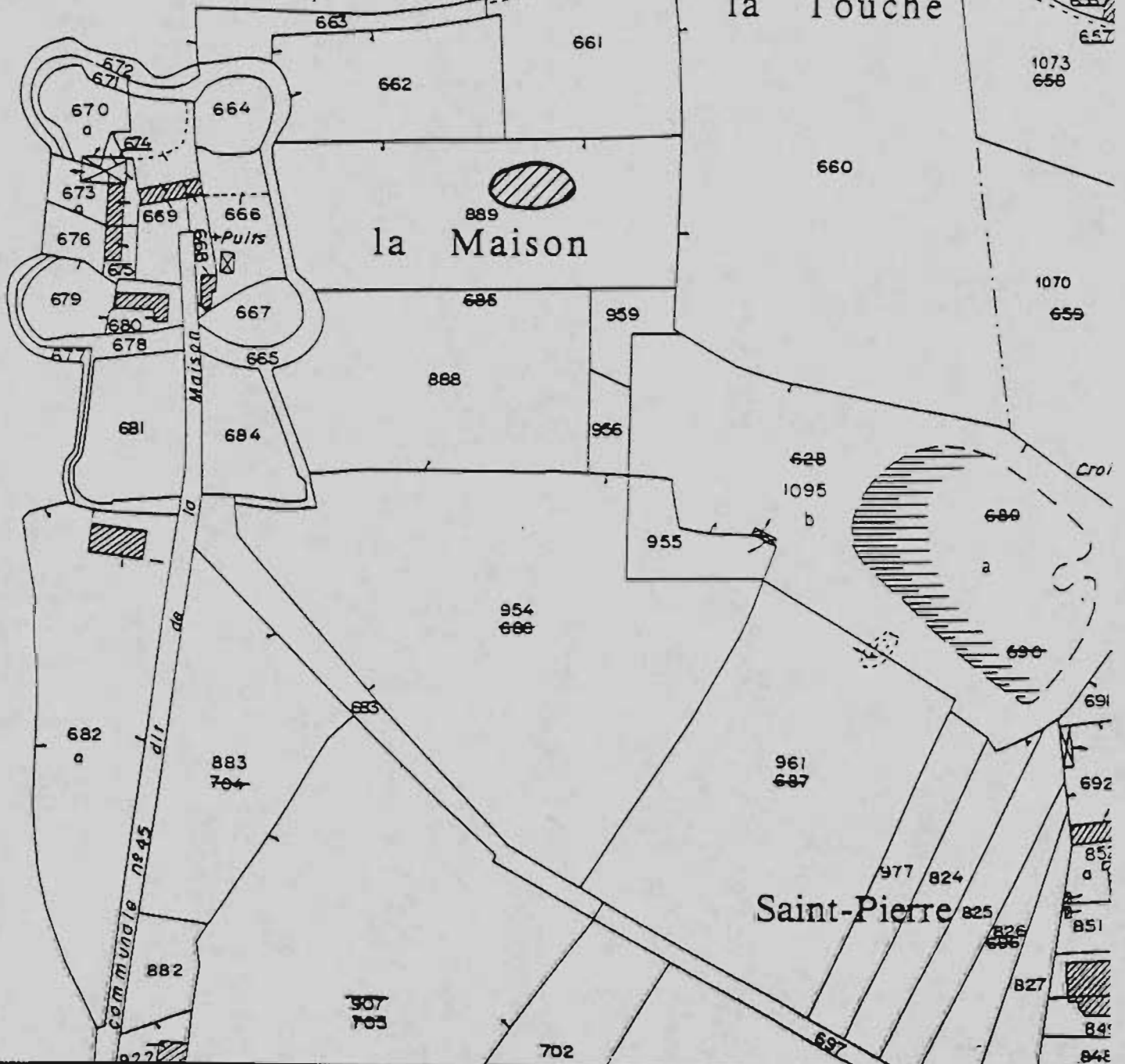




PLUMAUGAT (22 240)

La Maison  
Doc. 1998

Section A3  
Cadastré 1983



Déclaration de découverte archéologique

Annexe I.

A retourner au Service Régional de l'Archéologie de Bretagne  
5, rue du Chêne, 35044 Rennes Cedex.

Première mention =  Données complémentaires =  Année première mention =   
 Année =  Nature de l'opération = PROSPECTION - INVENTAIRE  
 Responsable = C. BIZIEN-JAGLIN Organisme = AUTRE

Département : COTES-D'ARMOR (22) Commune = PLUMAUGAT (22-240)  
 Lieu-dit ( du Cadastre ) Le Lavoir  
 Lieu-dit (ce II G.N.) Bourg de Plumaugat  
 Nom du site Ouest du Bourg  
 Cadastre (année de dernière mise à jour)  Section(s) et parcelle(s) AB - 667, 668, 870

Observations

Carte I.G.N.

Numéro	Nom	Année d'édition
1017 E	Broons	1983

Coordonnées Lambert Zone

Centre site X =    
 Y =

Rayon du site (mètres) :  m

Contours

U	<input type="text"/>	<input type="text"/>	V	<input type="text"/>	<input type="text"/>
D	<input type="text"/>	<input type="text"/>	W	<input type="text"/>	<input type="text"/>
X	<input type="text"/>	<input type="text"/>	Y	<input type="text"/>	<input type="text"/>
Z	<input type="text"/>	<input type="text"/>	X	<input type="text"/>	<input type="text"/>
aa	<input type="text"/>	<input type="text"/>	Y	<input type="text"/>	<input type="text"/>
ab	<input type="text"/>	<input type="text"/>	Z	<input type="text"/>	<input type="text"/>

Circonstances de la découverte : Anomalies phytologiques  
 Techniques de repérage : Prospection aérienne  
 Informateur : C. Bizien-Jaglin  
 Description des vestiges : Partie d'enclos fossoyé rectangulaire  
 Etat de conservation : arasé  
 Eléments de datation : Typologie de la structure  
 Chronologie proposée : Gallo-romain  
 Mobilier Oui  Non  Lieu de conservation : \_\_\_\_\_  
 Documentation : \_\_\_\_\_  
 Bibliographie : \_\_\_\_\_

CADRE RÉSERVE CELLULE CARTE ARCHÉOLOGIQUE

N° de site attribué 212 2410 0115 Code AP / AH   
 N° d'enregistrement DRACAR 1131219 Modification

1998

PLUMAUGAT

22 240

Partie d'enclos rectangulaire

**Cadastre :** Parcelles 667, 668, 870; Section AB, Cadastre 1983.

**Lieu-dit IGN :** Ouest du Bourg

**Carte IGN :** 1017 E, série bleue, Broons, éd. 1993

**Coordonnées Lambert :** Zone 1 X= 260 150 Y= 1071 900

**Altitude NGF :** 105 m NGF

**Emprise actuellement observée :** 75 m

Lors du vol du 18 août, C Bizien a observé des traces vert-foncé rectilignes sur maïs matérialisant une partie d'un enclos rectangulaire. Cet enclos est doublé au sud par un autre fossé rectiligne parallèle à des axes de l'enclos.

Cet enclos ne présente aucune corrélation avec le parcellaire du cadastre de 1833.







1998

PLUMAUGAT

(22)

22 240

Ouest du bourg

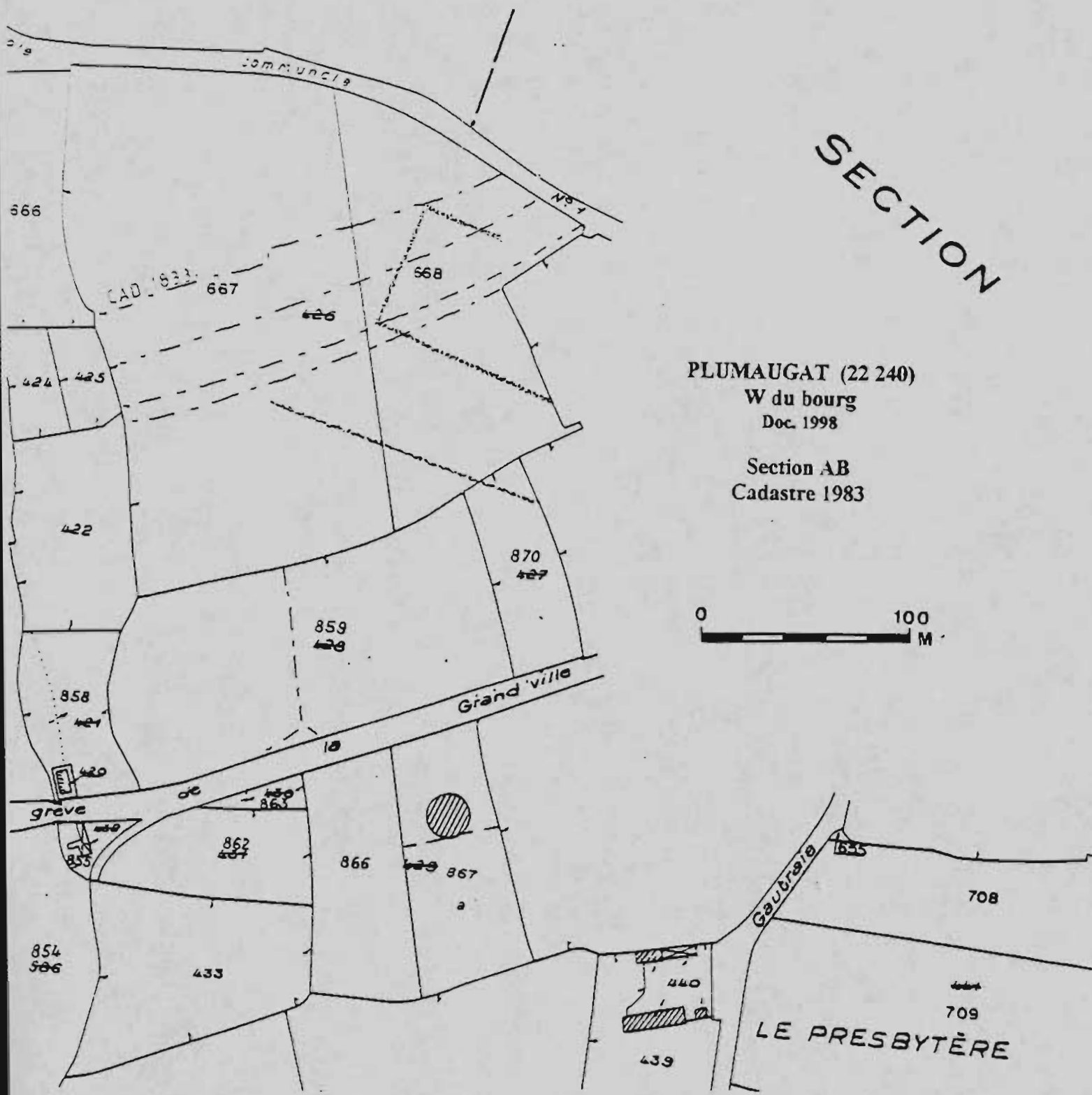
Cordonnées Lambert I

X= 260 150 Y= 1071 900

Cadastre 1983, Section AB, parcelles 667, 668, 870.

Clichés du 19 août 1998






SECTION

PLUMAUGAT (22 240)  
W du bourg  
Doc. 1998

Section AB  
Cadastre 1983



LE PRESBYTÈRE



**Déclaration de découverte archéologique**

Annexe I.

A l'attention du Service Régional de l'Archéologie de Bretagne  
6, rue du Château, 35044 Rennes Cedex.

Première mention =  **X** Données complémentaires =  Année première mention =

Année =     Nature de l'opération = PROSPECTION - INVENTAIRE

Responsable = C. BIZIEN-JAGLIN Organisme = AUTRE

Département : COTES-D'ARMOR (22) Commune = PLUMAUGAT (22 240)

Lieu-dit / du Cadastre : Saint-Pierre

Lieu-dit (de l'IGN) : Saint-Pierre

Nom du site : Saint-Pierre

Cadastre (année de carte au 1/50 000) :     Section(s) et parcelle(s) : A3 - 995

Observations : .....

Carte : IGN

Numéro	Nom	Année d'édition
107 E	Broons	1993

Coordonnées Lambert Zone :

Centre site X =     Y =

Rayon du site (mètres) :    m

Contours

Xa			Ya		
Xb			Yb		
Xc			Yc		
Xd			Yd		
Xe			Ye		

Circonstances de la découverte : Anomalies phytologiques

Techniques de repérage : Prospection aérienne

Informateur : C. Bizien-Jaglin

Description des vestiges : Deux parties de deux enclos rectangulaires fossoyés

Etat de conservation : arasé

Éléments de datation : aucun

Chronologie proposée : .....

Mobilier Out  Non  Lieu de conservation : .....

Documentation : .....

Bibliographie : .....

**CADRE RÉSERVE CELLULE CARTE ARCHÉOLOGIQUE**

N° de site attribué 22 240 0416 Code AP / AH

N° d'enregistrement DRACAR 113240 Modification

Deux parties de deux enclos rectangulaires

**Cadastre :** Parcelle 995; Section A3, Cadastre 1983.

**Lien-dit IGN :** Saint-Pierre

**Carte IGN :** 1017 E, série bleue, Broons, éd. 1993

**Coordonnées Lambert :** Zone 1 X= 260 500 Y= 1072 200

**Altitude NGF :** 83 m NGF

**Emprise actuellement observée :** 60 m

Lors du vol du 20 mai 1998, C Bizien a observé des traces vert-foncé rectilignes sur blé matérialisant deux parties de deux enclos rectangulaires.

Leurs tracés ne présentent aucune corrélation avec le parcellaire du cadastre de 1833 dont le parcellaire est très proche de l'actuel.

Note : Ces enclos sont distants d'environ 250 m du système castral de « la Maison » et d'un gisement de paléoméallurgie du fer inventorié en 1998.





1998

**PLUMAUGAT**  
22 240

(22)

**Saint-Pierre**

**Cordonnées Lambert I**  
**X= 260 500 Y= 1072 200**  
**Cadastre 1983, Section A3, parcelle 995.**



**Cliché du 20 mai 1998.**



**Déclaration de découverte archéologique**

Annexe I.

A l'attention du Service Régional de l'Archéologie de Bretagne  
4, rue de Châteauneuf, 33044 Rennes Cedex.

Première mention =  Données complémentaires =  Année première mention = 1998  
 Année = 1998 Nature de l'opération = PROSPECTION - INVENTAIRE  
 Responsable = C. BIZIEN-JAGLIN Organisme = AUTRE

Département : COTES-D'ARMOR (22) Commune = QUEVERT (22 259)  
 Lieu-dit ( du Cadastre ) : .....  
 Lieu-dit (de l'I.G.N.) : le Champ Boquet  
 Nom du site : Le Champ Boquet  
 Cadastre Année de dernière mise à jour : 1983 Section(s) et parcelles : A1 - 1004  
 Observations : .....

Date I.G.N.	Numero	Nom	Année cadastre
	1116 Est	St-Malo	1992

Coordonnées Lambert Zone : 1  
 Centre site X = 273 4715  
 Y = 10061 31715  
 Rayon du site (mètres) : 30 m

Contours			
Xa			Ya
Xb			Yb
Xc			Yc
Xd			Yd
Xe			Ye

Circonstances de la découverte : labour  
 Techniques de repérage : Prospection au sol  
 Informateur : J-B. Vivet  
 Description des vestiges : Gisement de paléoméallurgie (scories et perois) - Deux zones de réduction, bas-fourneau(x).  
 Etat de conservation : Partie inférieure de bas fourneau(x) sans doute encore en place  
 Eléments de datation : Aucun  
 Chronologie proposée : Aucune  
 Mobilier Oui  Non  Lieu de conservation : C.E.R.A.A. (St-Malo)  
 Documentation : .....  
 Bibliographie : Lanos P., 1984 ; Vivet J-B., 1997.

**CADRE RESERVE CELLULE CARTE ARCHÉOLOGIQUE**

N° de site attribué 22 259 921 Code AP / AH 11  
 N° d'enregistrement DRACAR 4312411 Modification



Gisement de paléoméallurgie du fer  
Bas fourneau(x)

**Cadastre :** Parcelle 1004 ; Section A1, Année 1983.

**Lieu-dit IGN :** Le Champ Boquet

**Carte IGN :** 1116 Est St Malo 1992

**Coordonnées Lambert :** Zone I X = 273 475 Y = 1096 375

**Altitude NGF:** 83 m

**Emprise actuellement observée :** zone n°1, 18 m de diamètre, près du chemin longeant la parcelle sur sa face sud-est  
zone n°2, 12 m de diamètre, côté haie de séparation avec parcelle 1007

Sur champ labouré, J-B. Vivet, a observé le 12-06/1998, deux zones bien circonscrites, renfermant de nombreuses scories et de nombreux fragments de parois d'argile scoriacées. Sur la zone n°1, 199 scories et 29 fragments de parois ont été comptabilisés. Sur la zone n°2, 125 scories et 16 fragments de parois ont été recensés sur place. L'absence quasi totale de tels résidus dans le reste de la parcelle, la remarquable concentration des fragments de parois scoriacées et la proportion très importante de parois de fourneaux par rapport aux scories, témoignent de l'existence sur place de deux structures de réduction de minerai de fer de type bas fourneau (voire même d'un foyer d'épuration de loupe), éloignées d'environ 40 m l'une de l'autre.

Aucun élément mobilier ne permet de définir de façon probante la datation du gisement. A noter que la microtoponymie ancienne (cadastre 'napoléonien') de la parcelle et des parcelles avoisinantes ne fait pas référence à la métallurgie. Ce gisement est à rapprocher de ceux de La Ville Pierre II et III (Quévert), très proches et de même nature, ainsi que d'un ensemble de gisements de métallurgie du fer, situés sur les communes de Taden et Corseul.

**Mobilier collecté:**

Zone n°1:

- 11 scories (2,44 kg) (échantillonnage)
- 1 bloc de roche ferrugineuse de type boulet ou croûte (90 g)
- 29 fragments de parois scoriacées (1,75 kg)
- 2 fragments d'objet(s) métallique(s) ferreux corrodé(s) probables
- 7 tessons postmédiévaux (épandage probable)

Zone n°2:

- 28 scories (9,11 kg) dont 2 fragments de calotte d'épuration très probables
- 14 fragments de paroi d'argile scoriacée (1,10 kg)

BIBLIOGRAPHIE:

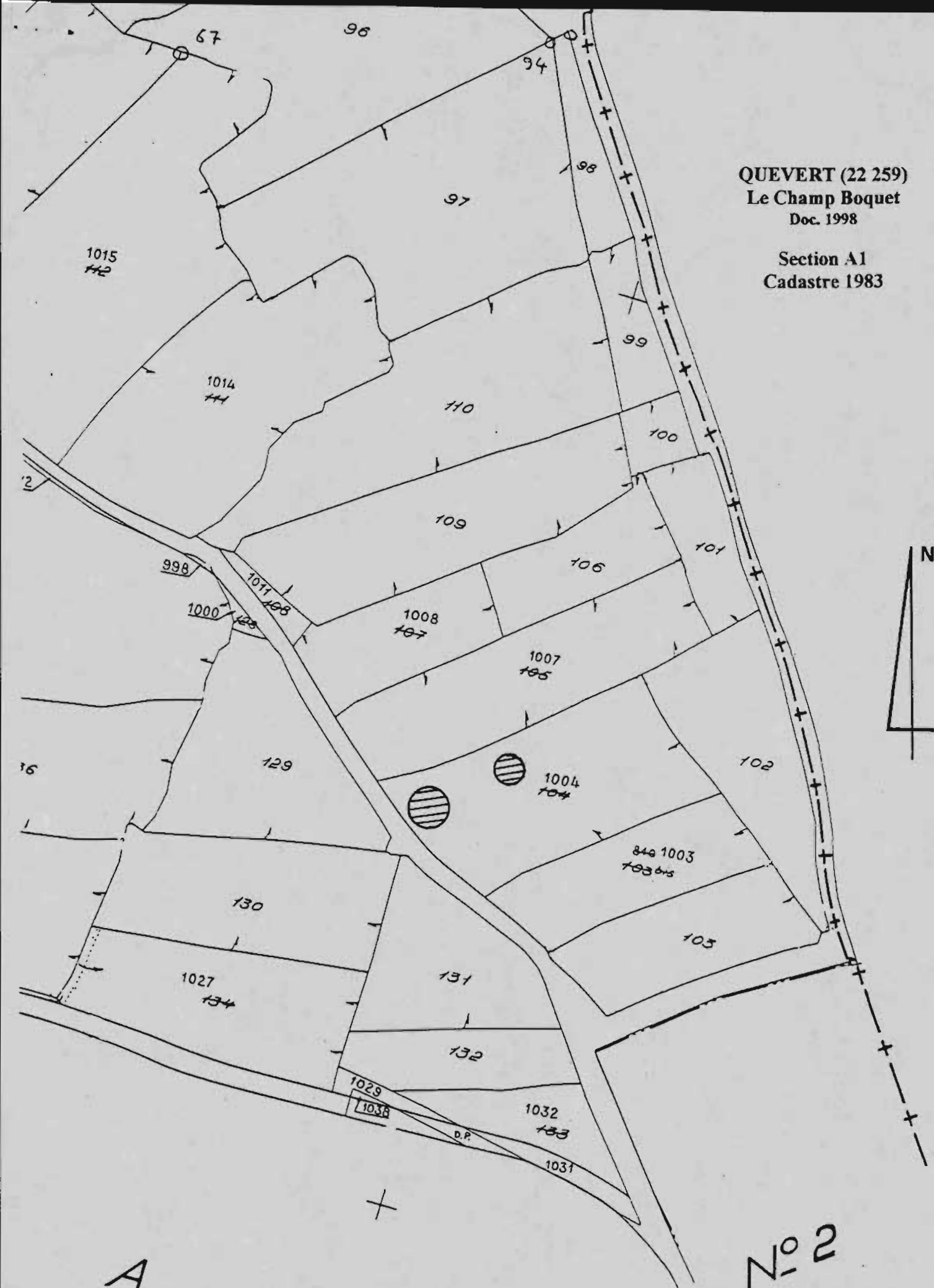
LANOS Ph., 1984, - La métallurgie ancienne du fer dans le nord de la Haute-Bretagne, *In* La prospection archéologique en Haute-Bretagne-Ses apports à l'histoire du milieu rural dans l'antiquité, *Les Dossiers du Ce.R.A.A., G*, p 147-170.

VIVET J-B, 1997 - Paléoméallurgie du fer à l'est de la Rance et dans le Combournais - bilan interprétatif des données de prospection, *Les Dossiers du Ce.R.A.A.*, 25, p.57-90.



QUEVERT (22 259)  
Le Champ Boquet  
Doc. 1998

Section A1  
Cadastre 1983



A

Feuille

N° 2





**Déclaration de découverte archéologique**

Annexe I.

A retourner au Service Régional de l'Archéologie de Bretagne  
4, rue du Château, 35044 Rennes Cedex.

Première mention =  Données complémentaires =  Année première mention = 1998

Année = 1998 Nature de l'opération = PROSPECTION - INVENTAIRE

Responsable = C. BIZIEN-JAGLIN Organisme = AUTRE

Département : COTES-D'ARMOR (22) Commune = QUEVERT (22 259)

Lieu-dit (du Cadastre) : Le Vallet

Lieu-dit (de l'I.G.N.) : La Perlais

Nom du site : La Perlais

Cadastre (Année de dernière mise à jour) : 1983 Section(s) et parcelle(s) : A2 - 665 et 438

Observations :

Carte I.G.N.	Numero	Nom	Année d'édition
	1116 Est	St-Malo	1992

Coordonnées Lambert Zone :

Centre site : X = 273 700 Y = 1095 900

Rayon du site (mètres) : 15,0 m

Xa			Ya		
Xb			Yb		
Xc			Yc		
Xd			Yd		
Xe			Ye		

Circonstances de la découverte : Mais et blé coupé

Techniques de repérage : Prospection au sol

Informateur : J.-B. Vivet, P. Hébert, A. Thébaud

Description des vestiges : Gisement de paléoméallurgie du fer (scories)

Etat de conservation : arasé

Éléments de datation : Position du gisement par rapport à la voie gallo-romaine

Chronologie proposée : Possiblement gallo-romain, sans certitude

Mobilier Oui  Non  Lieu de conservation : C.E.R.A.A. (St-Malo)

Documentation :

Bibliographie : Lenoir P., 1984 ; Vivet J.-B., 1997.

**CADRE RESERVE CELLULE CARTE ARCHÉOLOGIQUE**

N° de site attribué 212 21519 10212 Code AP / AH

N° d'enregistrement DRACAR 113121412 Modification

Gisement de paléoméallurgie du fer  
Gisements de scories

**Cadastre :** Parcelles 665 et 438; Section A2, Année 1983.

**Lieu-dit IGN :** La Perlais

**Carte IGN :** 1116 Est St Malo 1992

**Coordonnées Lambert :** Zone I X = 273 700 Y = 1095 900

**Altitude NGF:** 80 m

**Emprise actuellement observée :** zone n°1, ovale 20 x 8 m, à la limite des parcelles 665 et 438  
zone n°2, ovale 60 x 12 m, dans la parcelle 438

Sur champs de maïs et de blé coupé, J-B. Vivet, P. Hébert et A. Thébault ont observé le 18-03/1998, deux zones bien circonscrites, renfermant de nombreuses scories (plus de 50 scories majoritairement de taille modeste comptabilisées sur place sur la zone n°1, 131 petites scories comptabilisées sur place sur la zone n°2). La zone n°1 comporte en outre une scorie de fond de four fragmentée de dimension conséquente (diamètre supérieur à 60 cm). La présence de cet élément et l'absence de parois d'argile scoriacées tendent à montrer que le gisement correspond à une zone de réduction de minerai dans laquelle le fourneau a disparu en grande partie ou totalement sous l'effet des labours. La zone n°2 longe l'ancienne voie romaine Taden - Corseul connue à cet endroit sous le nom de chemin de Letra, dont une portion (6 m<sup>2</sup>) située à 2 km plus à l'ouest a fait l'objet d'un sondage (Langouet, 28-02/1978, rapport disponible au Ce.R.A.A., inédit). Il n'est pas impossible que les résidus métallurgiques participent à sa structure. En dehors de cet argument aucun élément mobilier ne permet de définir de façon probante la datation du gisement. A noter que les microtoponymes anciens (cadastre 'napoléonien') de la parcelle et des parcelles avoisinantes ne font pas référence à la métallurgie.

Bien que très proches des gisements de La Ville Pierre II et III (Quévert), et Champ Boquet (Quévert), la disposition des zones n°1 et 2 de La Perlais et l'aspect des scories observées et collectées, semblent indiquer des modes opératoires de réduction différents.

**Mobilier collecté:**

Zone n°1:

- 11 scories (750 g) de taille modeste (échantillonnage)
- 1 scorie de fond de four en forme de secteur cylindro-conique de diamètre supérieur à 60 cm.
- 2 fragments de tegulae possibles (épandage ou contexte gallo-romain proche), non conservés
- 1 fragment de lame de fer oxydée
- 17 tessons post-médiévaux (épandage vraisemblablement), non conservés
- 1 fragment de boucle de bronze ou laiton
- 1 bloc d'argile chamotté, non conservé
- 2 éclats de grès lustré (ou quartzite assimilée)

Zone n°2:

- 16 scories (980 g) de taille modeste (échantillonnage)
- 2 blocs de roche ferrugineuse carmins (80g au total) assimilables à du minerai grillé
- 7 tessons post-médiévaux (épannage vraisemblable)
- 1 fragment de tuile ou de brique érodée

BIBLIOGRAPHIE:

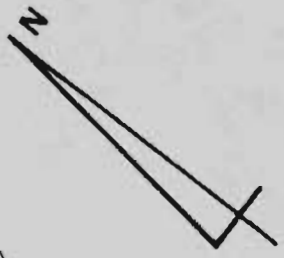
VILBERT L-R., 1977 - Quevert, Taden, La Vicomté-sur-Rance, Lanvallay - au long de la voie romaine Corseul-Avranches, *Les Dossiers du Ce.R.A.A.*, 5, p. 95-106.

LANOS Ph., 1984, - La métallurgie ancienne du fer dans le nord de la Haute-Bretagne, *In* La prospection archéologique en Haute-Bretagne-Ses apports à l'histoire du milieu rural dans l'antiquité, *Les Dossiers du Ce.R.A.A.*, G, p 147-170.

VIVET J-B, 1997 - Paléoméallurgie du fer à l'est de la Rance et dans le Combournais - bilan interprétatif des données de prospection, *Les Dossiers du Ce.R.A.A.*, 25, p.57-90.







E

QUEVERT (22 259)

La Perlais  
Doc. 1998

Section A2  
Cadastre 1983



**Déclaration de découverte archéologique**

Annexe I.1

A remettre au Service Régional de l'Archéologie de Bretagne  
4, rue du Chapitre, 35044 Rennes Cedex.

Première mention =  Données complémentaires =  Année première mention =

Année =     Nature de l'opération = PROSPECTION - INVENTAIRE

Responsable = C. BIZIEN-JAGLIN Organisme = AUTRE

Département : COTES-D'ARMOR (22) Commune = QUEVERT (22 259)

Lieu-dit (du Cadastre) : Mitasse

Lieu-dit (de l'I.G.N.) : la Ville Pierre

Nom du site : La Ville Pierre II

Cadastre (année de dernière mise à jour) :     Section(s) et parcelle(s) : A2 - 1055

Observations : \_\_\_\_\_

Carte I.G.N.	Numero	Nom	Année édition
	1116 Est	St-Malo	1992

Coordonnées Lambert Zone :

Centre site : X =

Y =

Rayon du site (mètres) :    m

Contours			
Xa			
Xb			
Xc			
Xd			
Xe			
Ya			
Yb			
Yc			
Yd			
Ye			

Circonstances de la découverte : Mais coupé

Techniques de repérage : Prospection au sol

Informateur : J-B. et E. Vivet

Description des vestiges : Gisement de paléoméallurgie du fer (scories et perois)  
- Bas fourneau

Etat de conservation : Partie inférieure du bas fourneau vraisemblablement en place

Éléments de datation : AUCUN

Chronologie proposée : Aucune

Mobilier Oui  Non  Lieu de conservation : Ce.R.A.A. (St-Malo)

Documentation : \_\_\_\_\_

Bibliographie : Lanos P., 1984 ; Vivet J-B., 1997.

**CADRE RESERVE CELLULE CARTE ARCHEOLOGIQUE**

N° de site attribué       Code AP / AH

N° d'enregistrement DRACAR       Modification



Gisement de paléoméallurgie du fer  
Bas fourneau

**Cadastre :** Parcelle 1055; Section A2, Année 1983.

**Lieu-dit IGN :** La Ville Pierre II

**Carte IGN :** 1116 Est St Malo 1992

**Coordonnées Lambert :** Zone I X = 273 700 Y = 1096 125

**Altitude NGF:** 80 m

**Emprise actuellement observée :** 13 m de diamètre

Sur champ de maïs coupé J-B. et E. Vivet, ont observé le 7-03/1998, une zone parfaitement bien circonscrite, de couleur sombre, charbonneuse, marquant un très léger relief, renfermant de nombreuses scories (160 comptabilisées sur place), et de très nombreux fragments de parois d'argile scoriacées (205 comptabilisées sur place). Les fragments de parois scoriacés, se situent dans une zone de 3 m de diamètre, à l'intérieur et dans le secteur ouest du gisement, tandis que la zone charbonneuse plus noire occupe le secteur est. L'absence quasi totale de tels résidus dans le reste de la parcelle, la remarquable concentration de parois, de même que la proportion étonnante de parois par rapport aux scories, témoignent de la présence à cet endroit d'une structure de réduction de type bas fourneau.

Aucun élément mobilier ne permet de définir de façon probante la datation du gisement.

A noter que la microtoponymie ancienne (cadastre 'napoléonien') de la parcelle et des parcelles avoisinantes ne fait pas référence à la métallurgie.

Ce gisement est à rapprocher de ceux de Ville Pierre III (Quévert) et Champ Boquet (Quévert), très proches et de même nature, ainsi que d'un ensemble de gisements de métallurgie du fer, situés sur les communes de Taden et Corseul.

**Mobilier collecté:**

- 19 scories (4,80 kg)
- 24 fragments de parois d'argile scoriacées (1,96 kg)
- 18 tessons de type post-médiéval (épannage très vraisemblable)
- 3 clous oxydés (épannage très vraisemblable)
- 2 silex taillés

**BIBLIOGRAPHIE:**

LANOS Ph., 1984, - La métallurgie ancienne du fer dans le nord de la Haute-Bretagne. *In* La prospection archéologique en Haute-Bretagne-Ses apports à l'histoire du milieu rural dans l'antiquité, *Les Dossiers du Ce.R.A.A.,G*, p 147-170.

VIVET J-B, 1997 - Paléoméallurgie du fer à l'est de la Rance et dans le Combournais - bilan interprétatif des données de prospection, *Les Dossiers du Ce.R.A.A.*, 25, p.57-90.



COMMUN.



paroiss



QUEVERT (22 259)  
La Ville Pierre II  
Doc. 1998

Section A2  
Cadastre 1983

1121  
1124



1998

QUEVERT  
22 259  
La Ville Pierre II

(22)

Cordonnées Lambert I  
X= 273 700 Y= 1096 125  
Cadastre 1983, Section A2, parcelle 1055.



*Parois de bas-fourneau rassemblées pour dénombrement*



*Zone sombre et charbonneuse marquant l'emplacement du bas-fourneau*





Gisement de paléoméallurgie du fer  
Bas fourneau

**Cadastre :** Parcelle 1060; Section A2, Année 1983.

**Lieu-dit IGN :** La Ville Pierre III

**Carte IGN :** 1116 Est St Malo 1992

**Coordonnées Lambert :** Zone I X = 273 675 Y = 1096 175

**Altitude NGF :** 80 m

**Emprise actuellement observée :** 25 m de diamètre

Sur champ de maïs coupé J-B. et E. Vivet, ont observé le 8-03/1998, une zone parfaitement bien circonscrite, de couleur sombre, renfermant de nombreuses scories (70 comptabilisées sur place), et de très nombreux fragments de parois d'argile scoriacées (146 comptabilisées sur place). Les fragments de parois scoriacées, se situent toutes dans zone de 5 m de diamètre, à l'intérieur et dans le secteur ouest du gisement. L'absence quasi totale de tels résidus dans le reste de la parcelle, la remarquable concentration de parois, de même que la proportion étonnante de parois par rapport aux scories, témoignent de la présence à cet endroit d'une structure de réduction de type bas fourneau.

Aucun élément mobilier ne permet de définir de façon probante la datation du gisement.

A noter que la microtoponymie ancienne (cadastre 'napoléonien') de la parcelle et des parcelles avoisinantes ne fait pas référence à la métallurgie.

Ce gisement est à rapprocher de ceux de La Ville Pierre II (Quévert) et Champ Boquet (Quévert), très proches et de même nature, ainsi que d'un ensemble de gisements de métallurgie du fer, situés sur les communes de Taden et Corseul.

**Mobilier collecté sur la zone du fourneau :**

- 19 scories (6,18 kg)
- 16 fragments de parois d'argile scoriacées ( 2,72 kg)
- 1 petit bloc (10 g) de roche ferrugineuse présentant l'allure de minerai grillé.
- 31 tessons de type post-médiéval (épandage vraisemblablement), conservés pour collection de référence post-médiévale.
- 1 tesson de proto-grès possible
- 1 clou très oxydé
- 3 blocs de roche ferrugineuse

**BIBLIOGRAPHIE:**

LANOS Ph., 1984, - La métallurgie ancienne du fer dans le nord de la Haute-Bretagne, *In* La prospection archéologique en Haute-Bretagne-Ses apports à l'histoire du milieu rural dans l'antiquité, *Les Dossiers du Ce.R.A.A.,G*, p 147-170.

VIVET J-B, 1997 - Paléoméallurgie du fer à l'est de la Rance et dans le Combournais - bilan interprétatif des données de prospection, *Les Dossiers du Ce.R.A.A.*, 25, p.57-90.









Bizien-Jaglin Catherine  
Nord de la Haute Bretagne  
prospection. Inventaire  
1998

1578 G



Déclaration de découverte archéologique

Annexe I

A retourner au Service Régional de l'Archéologie de Bretagne  
6, rue du Château, 35044 Rennes Cedex

Première mention =  Données complémentaires =  Année première mention = 1997

Année = 1998 Nature de l'opération = PROSPECTION - INVENTAIRE

Responsable = C. BIZIEN-JAGLIN Organisme = AUTRE

Département : COTES-D'ARMOR (22) Commune = Saint-Gouéno (22-297)

Lieu-dit (du Cadastre) :

Lieu-dit (de l'I.G.N.) : Le Grand-Cas

Nom du site : Le Grand-Cas

Cadastre (année de dernière mise à jour) : 1987 Sections et parcelles : ZM - 34, 36a, 45, 74, 75

Observations :

Carte I.G.N.	Numéro	Nom	Année d'édition
	0917 Est	Moncontour	1984

Coordonnées Lambert Zone : 1

Centre site X = 238 51510

Y = 110715 2510

Rayon du site (mètres) : 90 m

Contours			
Y <sub>1</sub>			Y <sub>2</sub>
Y <sub>2</sub>			Y <sub>3</sub>
Y <sub>3</sub>			Y <sub>4</sub>
Y <sub>4</sub>			Y <sub>5</sub>
Y <sub>5</sub>			Y <sub>6</sub>

Circonstances de la découverte : Anomalies phytologiques

Techniques de repérage : Prospection aérienne

Informateur : C. Bizien-Jaglin

Description des vestiges : Enclos fossoyé courbe à double enceinte

Etat de conservation : arasé

Éléments de datation : Typologie de l'enclos

Chronologie proposée : Second Age-du-Fer

Mobilier Oui  Non  Lieu de conservation :

Documentation :

Bibliographie :

CADRE RÉSERVE CELLULE CARTE ARCHÉOLOGIQUE

N° de site attribué 22 297 0016 Code AP / AH

N° d'enregistrement DRACAR 12925 Modification

Enclos courbe double

(complément d'information)

**Cadastre :** Parcelles 34, 36a, 45, 74, 75; Section ZM, Cadastre 1987.

**Lieu-dit IGN :** Le Grand-Cas

**Carte IGN :** 0917 E, série bleue, Moncontour, éd. 1984

**Coordonnées Lambert :** Zone 1 X= 238 550 Y= 1075 250

**Altitude NGF :** 215 m NGF

**Emprise actuellement observée :** 175 m

Lors du vol du 25 août 1998, C Bizien a observé des traces complémentaires sur l'enclos du Grand-Cas inventorié en 1997. Des fossés apparaissent en vert-foncé sur maïs dans la parcelle 34. Ils joignent les deux parties déjà reconnues de l'enclos et mettent en évidence sa forme courbe.

Environ 30 m au nord, un fossé rectiligne et angulaire suggère la présence d'un deuxième enclos.

L'ensemble de ces tracés ne présente aucune corrélation avec le parcellaire du cadastre de 1824.



ST-GOUÉNO (FRANCE) 1:50,000



1998

**SAINT-GOUENO**  
22 297

(22)

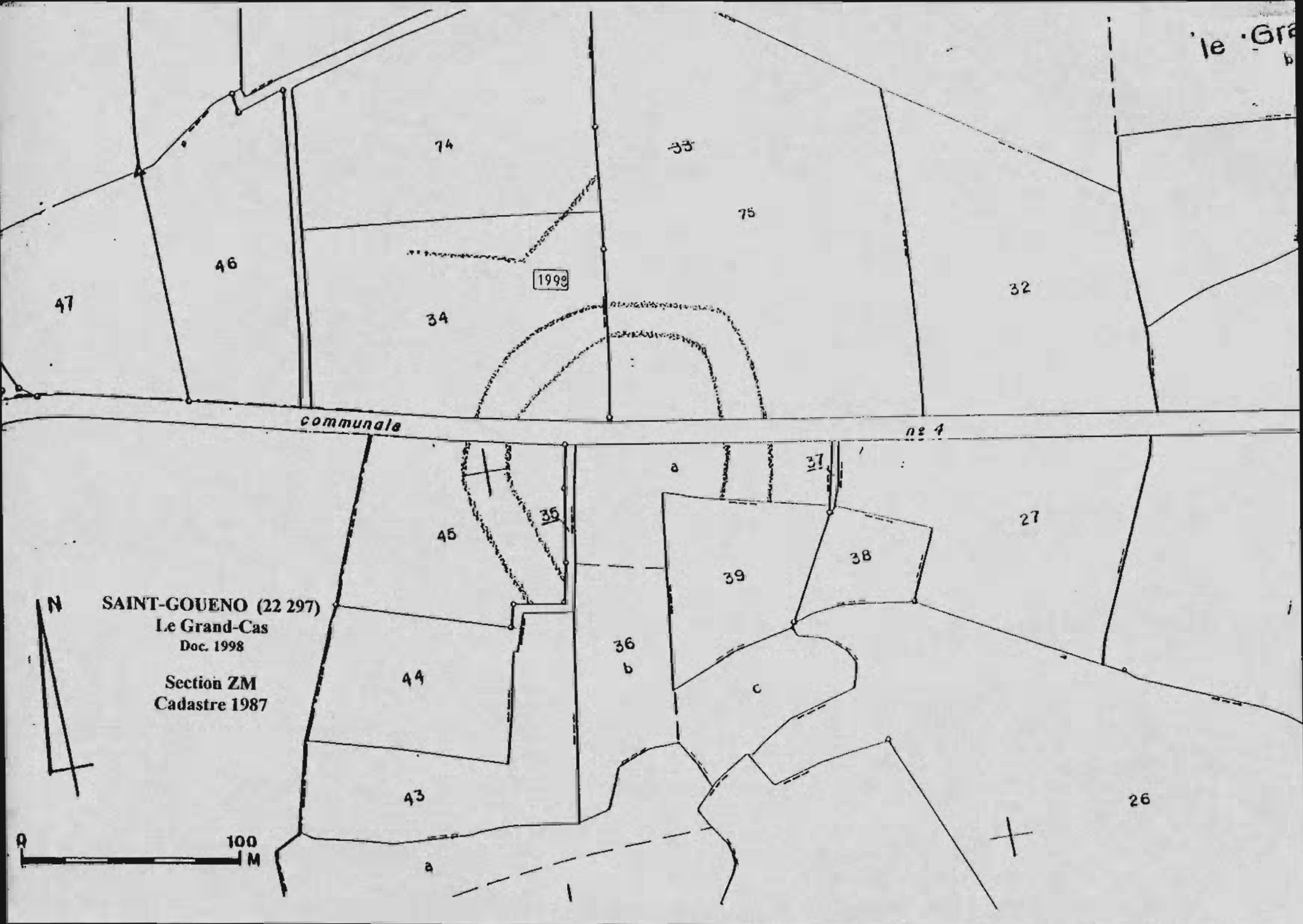
**Le Grand Cas**

**Cordonnées Lambert I**  
**X= 238 550 Y= 1075 250**  
**Cadastre 1987, Section ZM, parcelles 34, 36a, 45, 74, 75.**



**Cliché du 25 août 1998.**

le Gra  
b



**Déclaration de découverte archéologique**

Annexe I.

A retourner au Service Régional de l'Archéologie de Bretagne  
6, rue du Château, 35044 Rennes Cedex.

Première mention =  Données complémentaires =  Année première mention =   
 Année =  Nature de l'opération = PROSPECTION - INVENTAIRE  
 Responsable = C. BIZIEN-JAGLIN Organisme = AUTRE

Département : COTES-D'ARMOR (22) Commune = Saint-Gouéno (22 297)  
 Lieu-dit (ou Cadastre) : Les Rues Gicquel  
 Lieu-dit (de l'IGN) : Les Rues Gicquel  
 Nom du site : Les Rues Gicquel  
 Cadastre (année de dernière mise à jour) :  Section(s) et parcelle(s) : ZN - 115, 116

Observations :

Date (G.T.)	Numéro	Nom	Année de édition
	0917 Est	Moncontour	1984

Coordonnées Lambert Zone :

Centre site X =    
 Y =

Rayon du site (mètres) :  m

Contours

Xa			Ya		
Xb			Yb		
Xc			Yc		
Xd			Yd		
Xe			Ye		

Circonstances de la découverte : Anomalies phytologiques  
 Techniques de repérage : Prospection aérienne  
 Informateur : C. Bizien-Jaglin  
 Description des vestiges : Partie d'enclos rectangulaire fossoyé  
 Etat de conservation : arasé  
 Eléments de datation : aucun  
 Chronologie proposée :  
 Mobilier Oui  Non  Lieu de conservation :  
 Documentation :  
 Bibliographie :

CADRE RÉSERVE CELLULE CARTE ARCHÉOLOGIQUE

N° de site attribué    Code AP / AH   
 N° d'enregistrement DRACAR  Modification



## Partie d'enclos rectangulaire

**Cadastre :** Parcelles 115, 116; Section ZN, Cadastre 1987.

**Lieu-dit IGN :** Les Rues Gicquels

**Carte IGN :** 0917 E, série bleue, Moncontour, éd. 1984

**Coordonnées Lambert :** Zone 1 X= 235 300 Y= 1076 700

**Altitude NGF :** 200 m NGF

**Emprise actuellement observée :** 75 m

Lors du vol du 11 septembre 1998, C Bizien a observé une partie d'un enclos fossoyé de structure rectangulaire dont le tracé apparaît en vert-foncé sur maïs.

Cet enclos ne présente aucune corrélation avec le parcellaire du cadastre de 1824.



1998

SAINT-GOUENO  
22 297

(22)

Les Rues Gicquel

Cordonnées Lambert I  
X= 235 300 Y= 1076 700  
Cadastre 1987, Section ZN, parcelles 115, 116.



Cliché du 11 septembre 1998.



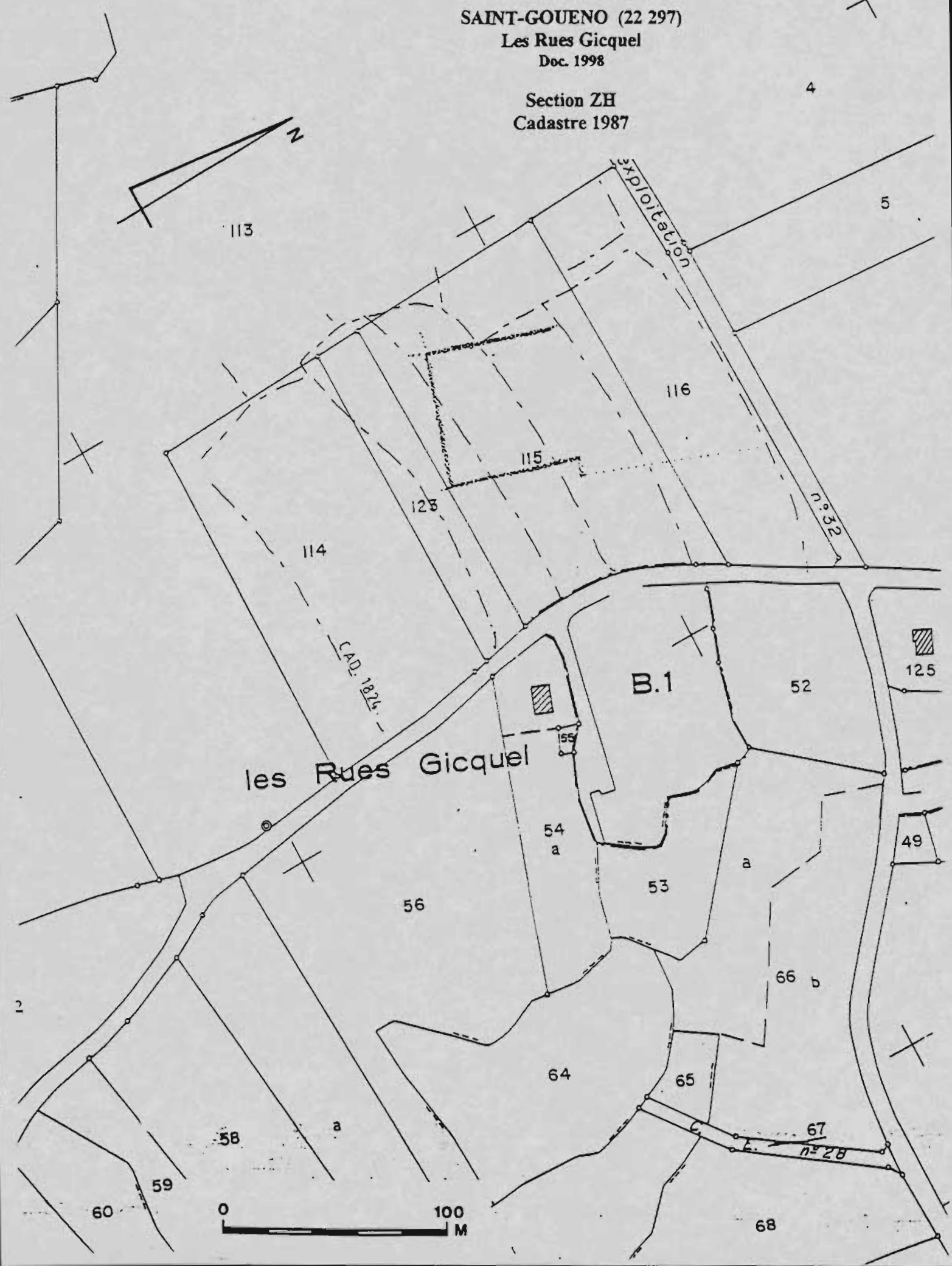
SAINT-GOUENO (22 297)

Les Rues Gicquel

Doc. 1998

Section ZH  
Cadastre 1987

4



**Déclaration de découverte archéologique**

Annexe I.1

A retourner au Service Régional de l'Archéologie de Bretagne  
6, rue du Chapitre, 35044 Rennes Cedex.

Première mention =  Données complémentaires =  Année première mention =

Année =  Nature de l'opération = PROSPECTION - INVENTAIRE

Responsable = C. BIZIEN-JAGLIN Organisme = AUTRE

Département : COTES-D'ARMOR (22) Commune = SAINT-HELEN (22 299)

Lieu-dit (du Cadastre) : Les Domaines

Lieu-dit (de l'I.G.N.) : Les Domaines

Nom du site : Les Domaines

Cadastre (Année de dernière mise à jour) :  Section(s) et parcelles : AC- 90, 91, 92 et ZK - 24, 25

Observations : .....

Date I.G.N.	Numero	Nom	Année d'édition
	1116 BT	Saint-Malo - Dinard - Dinan	1992

Coordonnées Lambert Zone :

Centre site X =   Y =

Rayon du site (mètres) :  m

Contours

Xa			Ya		
Xb			Yb		
Xc			Yc		
Xd			Yd		
Xe			Ye		

Circonstances de la découverte : Terres labourées

Techniques de repérage : Prospection au sol

Informateur : C. Bizien-Jaglin et V. Wyart

Description des vestiges : Gisement de mobilier paléolithique, grès lustré

Etat de conservation : Labouré

Éléments de datation : Biface

Chronologie proposée : Paléolithique moyen

Mobilier Oui  Non  Lieu de conservation : Ce.R.A.A.

Documentation : .....

Bibliographie : .....

**CADRE RESERVE CELLULE CARTE ARCHEOLOGIQUE**

N° de site attribué    Code AP / AH

N° d'enregistrement DRACAR  Modification

## Gisement Paléolithique

**Cadastre :** Parcelles 90, 91, 92, Section AC, Cadastre 1983.

Et

Parcelles 24, 25, Section ZK, Cadastre 1983

**Lieu-dit IGN :** Le Domaine

**Carte IGN :** 1116 ET, Top 25 – Saint-Malo, Dinard, Dinan, éd. 1992

**Coordonnées Lambert :** Zone 1 X= 281 650 Y= 1094 400

**Altitude NGF :** environ 60 m NGF et

**Emprise actuellement observée :** environ 50 m pour la concentration.

Au printemps 98, C. Bizien et V. Wyart ont localisé un gisement paléolithique livrant une industrie majoritairement en grès lustré.

Le gisement est localisé sur le versant est d'un petit sommet situé à environ 800 m au sud-ouest du site paléolithique du Clos-Rouge près de Saint-Helen. Le gisement est bien circonscrit et apparaît sous la forme d'une concentration. Bien qu'une quinzaine d'autres pièces aient été collectées dans le reste de la parcelle, il ne peut être question d'un épandage régulier. D'autres parcelles proches (parcelles 87, 93, 94) n'ont livré aucun mobilier ni nodule naturel de grès lustrés.

La concentration évidente, la présence d'autres roches taillées (silex) et la quantité d'objet retrouvée nous autorise à déclarer un nouveau gisement qui s'inscrit dans la série des stations satellites des célèbres sites du Clos-Rouge et du Bois du Rocher.

A proximité, sur l'autre face du Talweg, un biface en grès lustré a été retrouvé par Monsieur Y. Simon demeurant au Gage en Saint-Helen. Suite à cette découverte, une prospection a permis de collecter 4 autres éclats de grès lustrés dans cette parcelle, malgré des conditions défavorables de visibilité des sols.

**Mobilier collecté (échantillonnage à tendance exhaustif)**

**Parcelles 91, 92, section AC**

(concentration, 53 artefacts) :

- 4 blocs de grès lustré avec traces de débitage.
- 42 éclats de grès lustré.
- 3 éclats retouchés de grès lustré.
- 4 éléments en silex taillés.

**Parcelles 90, 91, section AC (versant N-E):**

- 7 éléments de grès lustré taillés.

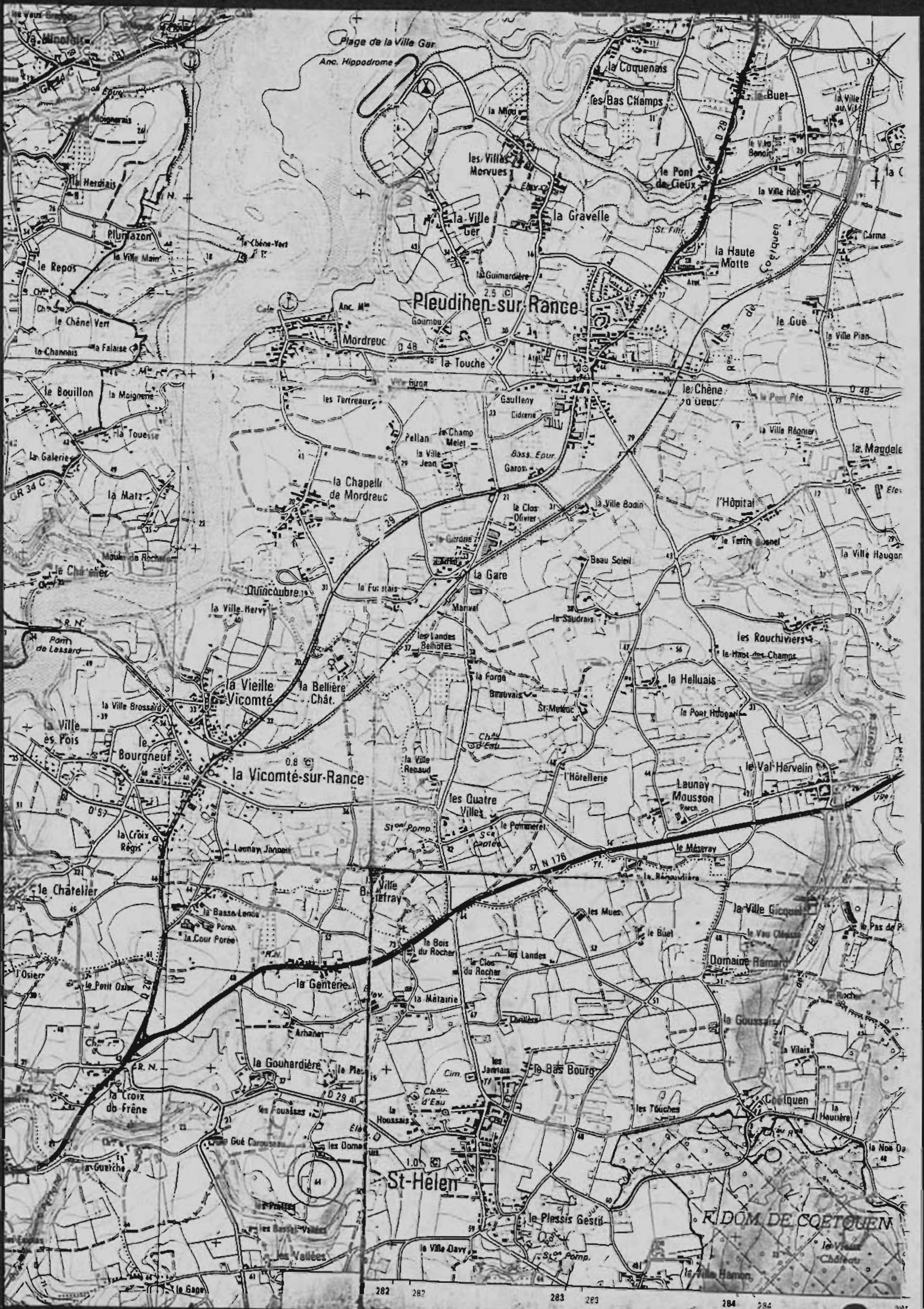
**Parcelle 90, section AC (versant est) :**

- 6 éclats de grès lustré.
- 1 nucleus en grès lustré.
- 1 élément de silex taillés.

**Parcelles 21, 25, section ZK :**

- 1 biface en grès lustré.
- 4 éclats de grès lustré.





Pleudihen-sur-Rance

la Vicomté-sur-Rance

St-Helen

R. DOM DE COETQUEN

22 299

Le Domaine

Cordonnées Lambert I

X= 281 650 Y= 1094 400

Cadastre 1983, Section ZK, parcelle 24.



Biface conservé chez Monsieur Y. Simon, le Gage, Saint-Helen







**Déclaration de découverte archéologique**

Annexe I.

A retourner au Service Régional de l'Archéologie de Bretagne  
6, rue du Château, 35044 Rennes Cedex.

Première mention =  Données complémentaires =  Année première mention =

Année =  Nature de l'opération = PROSPECTION - INVENTAIRE

Responsable = C. BIZIEN-JAGLIN Organisme = AUTRE

Département : COTES-D'ARMOR (22) Commune = Saint-Jacut-de-la-Mer (22 302)

Lieu-dit (du Cadastre) : \_\_\_\_\_

Lieu-dit (de l'I.G.N.) : Grande Roche

Nom du site : Ile des Ebiens (sud-est)

Cadastre :  Sections et parcelles : NON CADASTRE  
Domaine Public Maritime

Observations : \_\_\_\_\_

Carte I.G.N.	Numero	Nom	Année d'édition
	1016 E	St-Cast-le-Guildo	1992

Coordonnées Lambert Zone :

Centre site X =

Y =

Rayon du site (mètres) :  m

Contours			
Xa	<input type="text"/>	<input type="text"/>	Ya
Xb	<input type="text"/>	<input type="text"/>	Yb
Xc	<input type="text"/>	<input type="text"/>	Yc
Xd	<input type="text"/>	<input type="text"/>	Yd
Xe	<input type="text"/>	<input type="text"/>	Ye

Circonstances de la découverte : Marée Basse

Techniques de repérage : Prospection aérienne

Informateur : C. Bizien-Jaglin

Description des vestiges : 2 pêcheries en pierres

Etat de conservation : en élévation

Éléments de datation : sources archivistiques

Chronologie proposée : médiéval

Mobilier Oui  Non  Lieu de conservation : \_\_\_\_\_

Documentation : \_\_\_\_\_

Bibliographie : \_\_\_\_\_

**CADRE RESERVE CELLULE CMTA ARCHEOLOGIQUE**

N° de site attribué    Code AP / AH

N° d'enregistrement DRACAR  Modification

## Pêcherie

**Cadastre :** Non cadastré, Domaine public Maritime.

**Lieu-dit IGN :** Sud-est des Ebihens

**Carte IGN :** 1016 E. Saint-Cast-le-Guildo, éd. 1992

**Coordonnées Lambert :** Zone 1 X= 265 850 Y= 1111 700

**Altitude NGF :** sous le 0 NGF

**Emprise actuellement observée :** 30 m

Lors du vol du 25 juillet 1998, C Bizien a réobservé les pêcheries en pierres de Saint-Jacut-de-la-mer, connues comme possessions médiévales de l'abbaye de Saint-Jacut. Déjà publiée en 1991 par L. Langouët, elles ne sont pas à notre connaissance enregistrées dans la base de données de la Carte Archéologique.

**Bibliographie :**

**Langouët L. 1991** – Les parcs et pêcheries dans la région de Saint-Malo (de Cherrueix à Saint-Cast), Les Dossiers du Ce.R.A.A. n°19, pp. 53 à 64.

1998

**SAINT-JACUT-DE-LA-MER**  
22 302

(22)

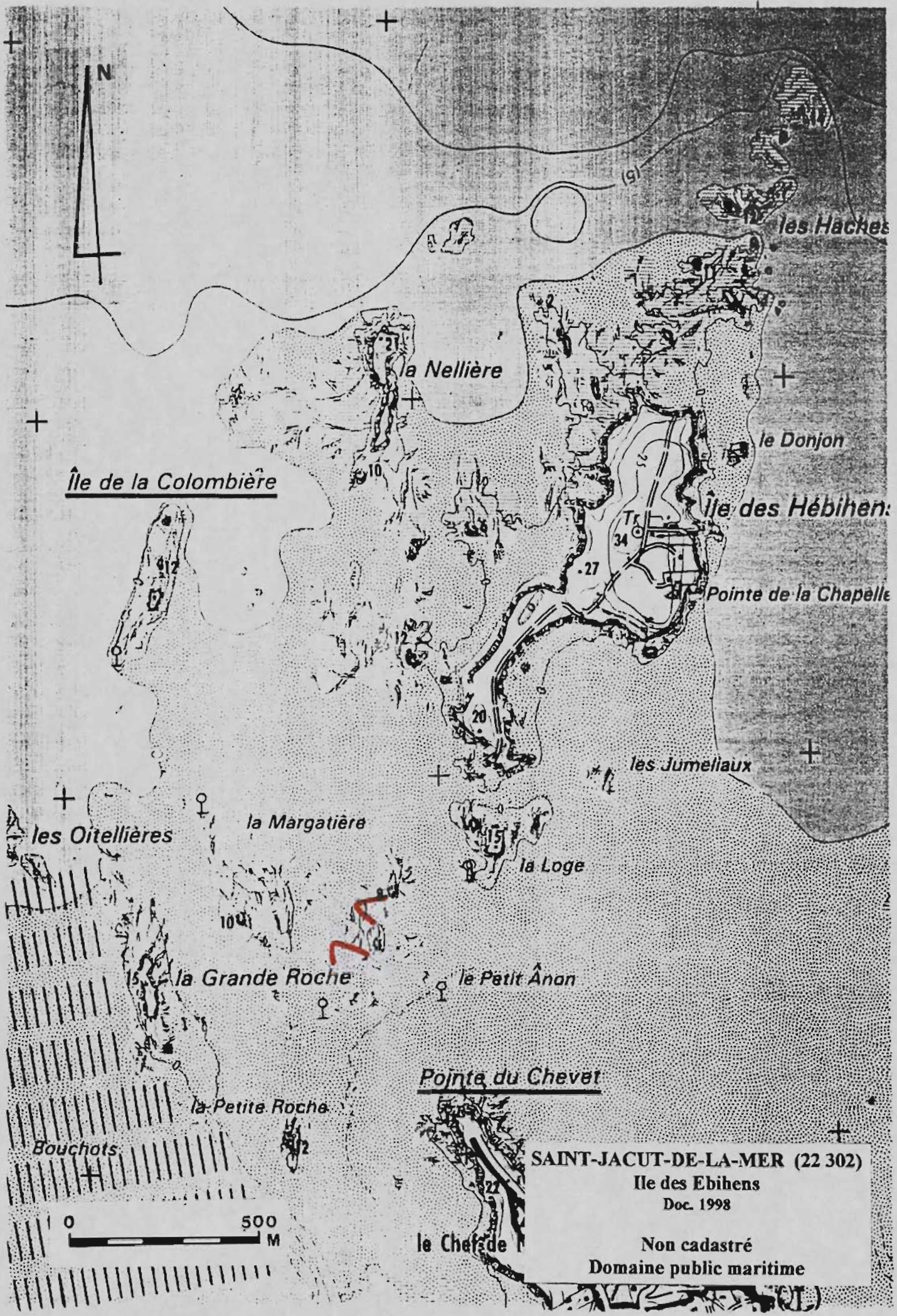
**Sud-Est des Eihens**

**Cordonnées Lambert I**  
**X= 265 850 Y= 1111 700**  
**Non cadastré, Domaine Public Maritime**



**Cliché du 25 juillet 1998.**





Ile de la Colombière

la Nellière

les Haches

le Donjon

Ile des Hébihens

Pointe de la Chapelle

les Jumelliaux

les Oitellières

la Margatière

la Loge

la Grande Roche

le Petit Anon

Pointe du Chevet

la Petite Roche

Bouchots

le Chef de

SAINT-JACUT-DE-LA-MER (22 302)

Ile des Ebiens

Doc. 1998

Non cadastré

Domaine public maritime

0 500 M



**Déclaration de découverte archéologique**

Annexe I.

A retourner au Service Régional de l'Archéologie de Bretagne  
8, Rue du Chêne, 35044 Rennes Cedex.

Première mention =  Données complémentaires =  Année première mention =

Année =  Nature de l'opération = PROSPECTION - INVENTAIRE

Responsable = C. BIZIEN-JAGLIN Organisme = AUTRE

Département : COTES-D'ARMOR (22) Commune = Saint-Méloir-des-Bois (22)

Lieu-dit (du Cadastre) : Couavra

Lieu-dit (de l'I.G.N.) : Couavra

Nom du site : Couavra

Cadastre (année de dernière mise à jour) :  Section(s) et parcelles : ZE - 23a, 23 b

Observations :

Carte I.G.N.	Numéro	Nom	Année de création
	1016 E	Saint-Cast-le-Guildo	1992

Coordonnées Lambert Zone :   
 Centre site X =    
 Y =    
 Rayon du site (mètres) :  m

Contours			
Xa	<input type="text"/>	<input type="text"/>	Ya
Xb	<input type="text"/>	<input type="text"/>	Yb
Xc	<input type="text"/>	<input type="text"/>	Yc
Xd	<input type="text"/>	<input type="text"/>	Yd
Xe	<input type="text"/>	<input type="text"/>	Ye

Circonstances de la découverte : Anomalies phytologiques

Techniques de repérage : Prospection aérienne

Informateur : C. Bizien-Jaglin

Description des vestiges : Enclos fossoyé trapézoïdal

Etat de conservation : arasé

Éléments de datation : Typologie et mobilier sur gisement proche

Chronologie proposée : Second-Age-du-Fer

Mobilier Oui  Non  Lieu de conservation :

Documentation :

Bibliographie :

**CADRE RÉSERVE CELLULE CARTE ARCHÉOLOGIQUE**

N° de site attribué  Code AP / AH

N° d'enregistrement DRACAR  Modification

## Enclos

(complément d'information)

**Cadastre :** Parcelles 23a et 23b, Section ZE, Année 1989.

**Lieu-dit IGN :** Couavra

**Carte IGN :** 1016 E, Saint-Cast-le-Guildo, éd. 1992

**Coordonnées Lambert :** Zone 1 X= 260 150 Y= 1091 050

**Altitude NGF :** 120 m. Plateau

**Emprise actuellement observée :** 160 m

Lors du vol du 25 août 1998, C Bizien a réobservé l'enclos inventorié en 1996 par L. Andlauer. Le cliché permet de compléter le tracé nord qui correspond en partie au cadastre napoléonien. De manière générale, le tracé de l'enclos se retrouve ponctuellement dans celui de l'ancien cadastre dont il se différencie par la puissance du tracé des fossés. Il a du servir de base à la structuration du système agraire.

Notes : deux sites gallo-romains sont connus à proximité immédiate :

- Sur la commune de Plélan-le-Petit, dans les parcelles 575, 573, 571, 572, section F2 et sur la commune de Saint-Méloir-des-Bois, parcelles 246, 249, section B2. Site déclaré en 1980, sur lequel on connaît une portion de plan d'un édifice gallo-romain et une grande quantité de mobilier.

- Sur la commune de Plélan-le-Petit, dans la parcelle 561, 560, section F2 et sur la commune de Saint-Méloir-des-Bois, parcelles 238, 236, section B2. Sur ce site, sont connus depuis 1987 et 1991, un ensemble de mobilier gallo-romain et des fossés linéaires parallèles et curvilignes.

L'ensemble se trouve implanté à environ 8,5 km de Corseul le long du tracé proposé pour la voie romaine se dirigeant vers Vannes (Langouët, 1995) ce qui peut expliquer la concentration des traces d'occupations et suggérer un vicus routier.

**Bibliographie :**

Langouët L., Jumel O. 1995 - La voie romaine Corseul-Vannes en territoire coriosolite, *Les Dossiers du Ce.R.A.A.* n°23, pp. 25 à 44.





1998

**SAINT-MELOIR-DES-BOIS**  
22 317

(22)

**Couavra**

**Cordonnées Lambert I**  
**X= 260 150 Y= 1091 050**  
**Cadastre 1989, Section ZE, parcelles 23a et 23b.**



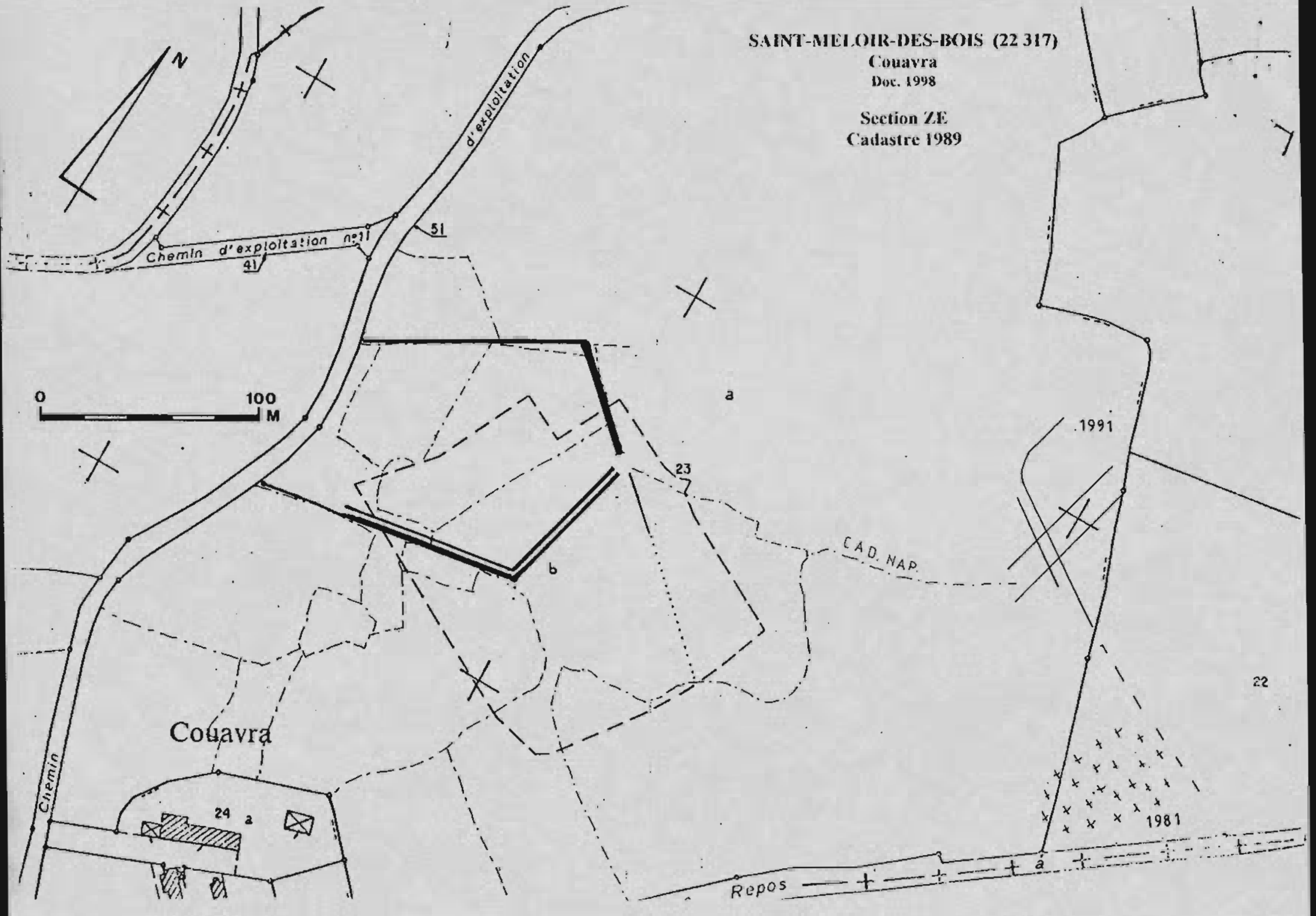
**Cliché du 25 août 1998.**

SAINT-MELOIR-DES-BOIS (22 317)

Couavra

Doc. 1998

Section ZE  
Cadastré 1989





Déclaration de découverte archéologique

Annexe I.

A retourner au Service Régional de l'Archéologie de Bretagne  
8, rue du Chapitre, 35044 Rennes Cedex.

Première mention =  Données complémentaires =  Année première mention =

Année =  Nature de l'opération = PROSPECTION - INVENTAIRE

Responsable = C. BIZIEN-JAGLIN Organisme = AUTRE

Département : COTES-D'ARMOR (22) Commune = Saint-Vran (22 333)

Lieu-cit. (du Cadastre) :

Lieu-cit. de l'I.G.N. : La Tiboulière

Nom du site : La Tiboulière

Cadastre (type de terrain et à l'our) :  Sections et parcelles : ZO - 64a et 68

Observations :

Date : I.G.N.	Numero	Nom	Année d'édition
	1017 Ouest	Plénée-Jugon	1993

Coordonnées Lambert Zone :

Centre site X =    
 Y =

Rayon du site (mètres) :  m

Contours

Xa			Ya		
Xb			Yb		
Xc			Yc		
Xd			Yd		
Xe			Ye		

Circonstances de la découverte : Anomalies phytologiques

Techniques de repérage : Prospection aérienne

Informateur : C. Bizien-Jaglin

Description des vestiges : Enclos quadrangulaire simple fossoyé

Etat de conservation : arasé

Éléments de datation : aucun

Chronologie proposée :

Mobilier Oui  Non  Lieu de conservation :

Documentation :

Bibliographie :

CADRE RESERVE CELLULE CARTE ARCHEOLOGIQUE

N° de site attribué    Code AP / AH

N° d'enregistrement DRACAR  Modification

## Enclos quadrangulaire simple

**Cadastre :** Parcelles 64a et 68, Section ZO, Année 1978.

**Lieu-dit IGN :** La Tiboulière

**Carte IGN :** 1017 O, série bleue - Plénée-Jugon, éd. 1993

**Coordonnées Lambert :** Zone 1 X= 245 650 Y= 1073 350

**Altitude NGF :** 160 m

**Emprise actuellement observée :** 100 m

Lors du vol du 11 septembre 1998, C Bizien a observé un enclos fossoyé quadrangulaire simple apparaissant en vert-foncé sur maïs. Des fossés annexes prolongent le site vers l'ouest.

Cet enclos ne présentent aucune corrélation avec le cadastre napoléonien.



FORÊT DE BOQUEN

Château de Coalan

la Trolais

la Cloture-ès-Bougault

St. Joseph

Langouria

Château de Langouria

le Bodeuc

la Ville Auffray

la Quehandière

l'Orévil

la Croix du Quartier

les Bourdonnais

la Ville Joly

la Boulaie

la Toucheraie

Digoué



1998

SAINT-VRAN  
22 333

(22)

La Tiboulière

Cordonnées Lambert I  
X= 245 650 Y= 1073 350  
Cadastre 1978, Section ZO, parcelles 64a et 68.



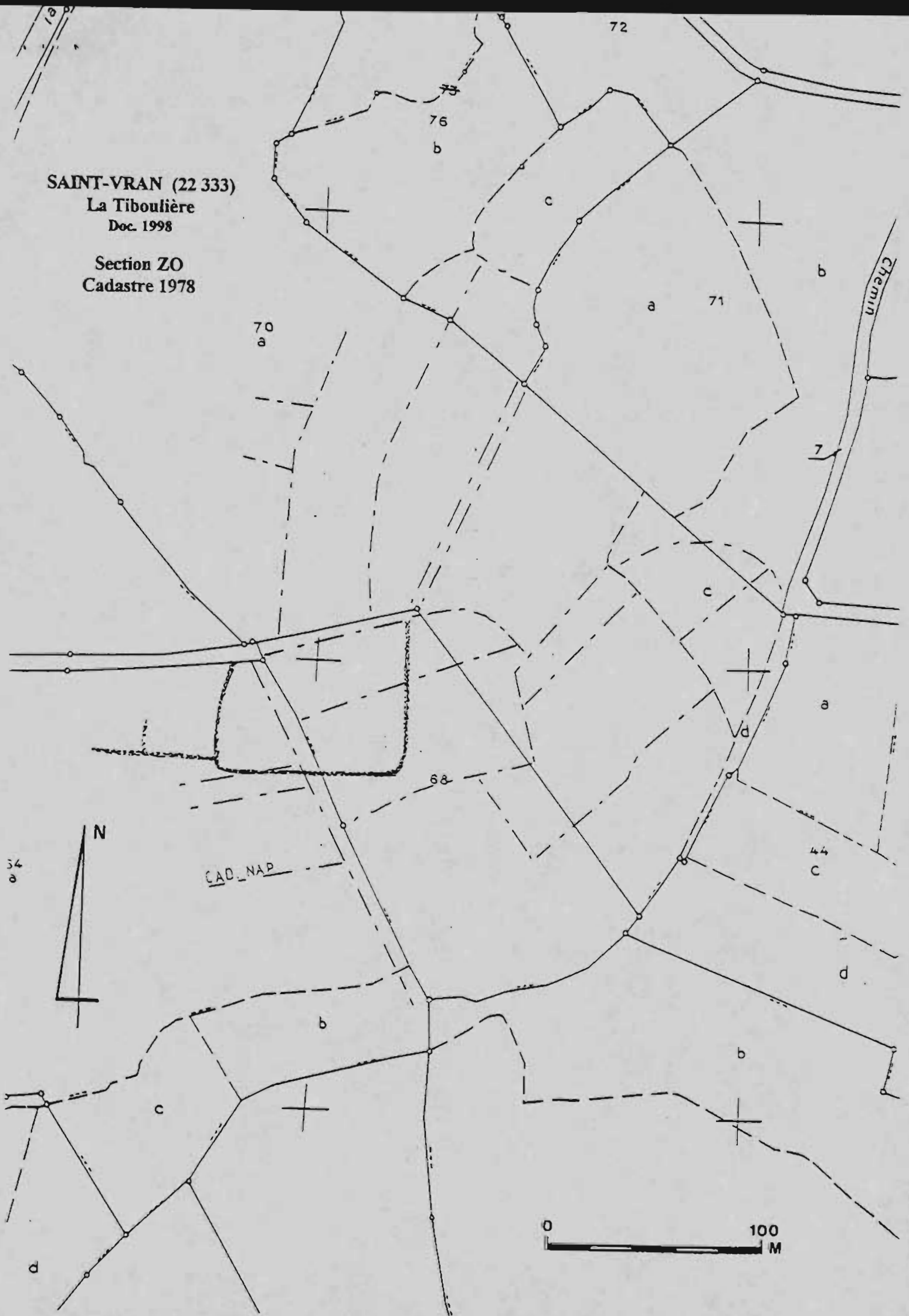
Cliché du 11 septembre 1998.

SAINT-VRAN (22 333)

La Tiboulière

Doc. 1998

Section ZO  
Cadastre 1978



Déclaration de découverte archéologique

Annexe I.

A retourner au Service Régional de l'Archéologie de Bretagne  
6, rue du Château, 35044 Rennes Cedex.

Première mention =  Données complémentaires =  Année première mention =

Année =  Nature de l'opération = PROSPECTION - INVENTAIRE

Responsable = C. BIZIEN-JAGLIN Organisme = AUTRE

Département : COTES-D'ARMOR (22) Commune = SEVIGNAC (22 337)

Lieu-dit (du Cadastre) :

Lieu-dit (de l'G.N.) : Pengave

Nom du site : Pengave

Cadastre : N° de carte (M & C) :  Section(s) et parcelle(s) : ZP = 25, 26

Observations :

Carte (G.N.)	Numero	Nom	Année édition
	1017 Est	Broons	1993

Coordonnées Lambert Zone :   
 Centre site X =    
 Y =    
 Rayon du site (mètres) :  m

Contours			
X1		X5	
X2		X6	
X3		X7	
X4		X8	
X5		X9	

Circonstances de la découverte : Anomalies phytologiques

Techniques de repérage : Prospection aérienne

Informateur : C. Bizien-Jaglin

Description des vestiges : Enclos courbe à double enceinte fossoyé

Etat de conservation : arasé

Éléments de datation : Typologie de la structure

Chronologie proposée : second Age du Fer

Mobilier Oui  Non  Lieu de conservation :

Documentation :

Bibliographie :

CADRE RÉSERVE CELLULE CARTE ARCHÉOLOGIQUE

N° de site attribué :    Code AP / AH :

N° d'enregistrement DRACAR :  Modification :



## Enclos courbe double

(complément d'information)

**Cadastre :** Parcelles 25 et 26, Section ZP, Année 1983.

**Lieu-dit IGN :** Pengave

**Carte IGN :** 1017 E, série bleue - Broons, éd. 1993

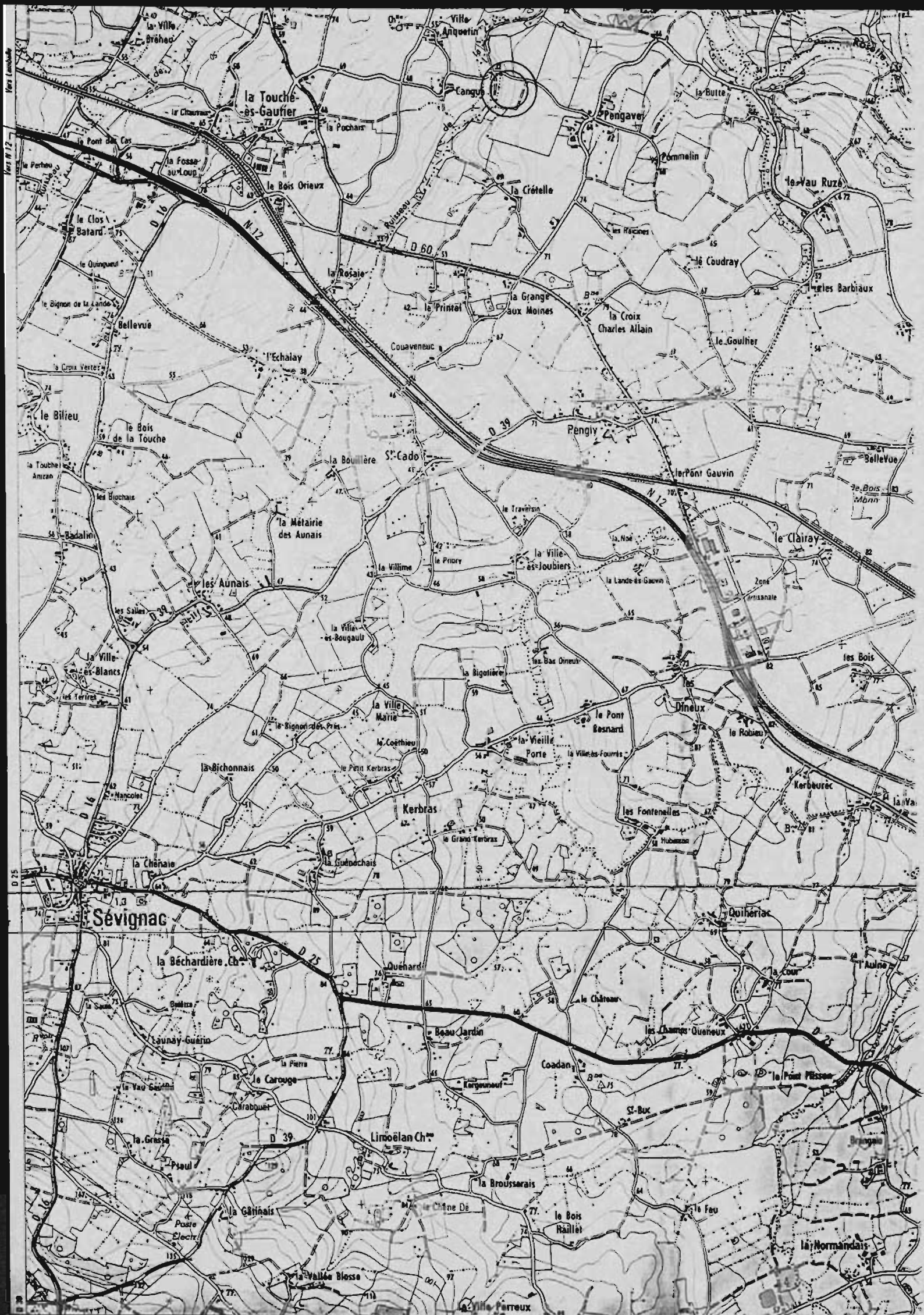
**Coordonnées Lambert :** Zone 1 X= 256 400 Y= 1085 200

**Altitude NGF :** 50 m

**Emprise actuellement observée :** 120 m

Lors du vol du 14 août 1998, C Bizien a réobservé l'enclos courbe double inventorié pour la première fois en 1988 par L. Langouët. Les données de 1998 nous ont amené à redessiner l'enclos. A environ 75 m au sud on identifie une petite structure circulaire en vert-foncé sur maïs. Un autre fossé linéaire est également observable sans que l'on puisse actuellement le reconnaître formellement comme événement archéologique.

Cet enclos ne présente aucune corrélation avec le cadastre de 1836.





1998

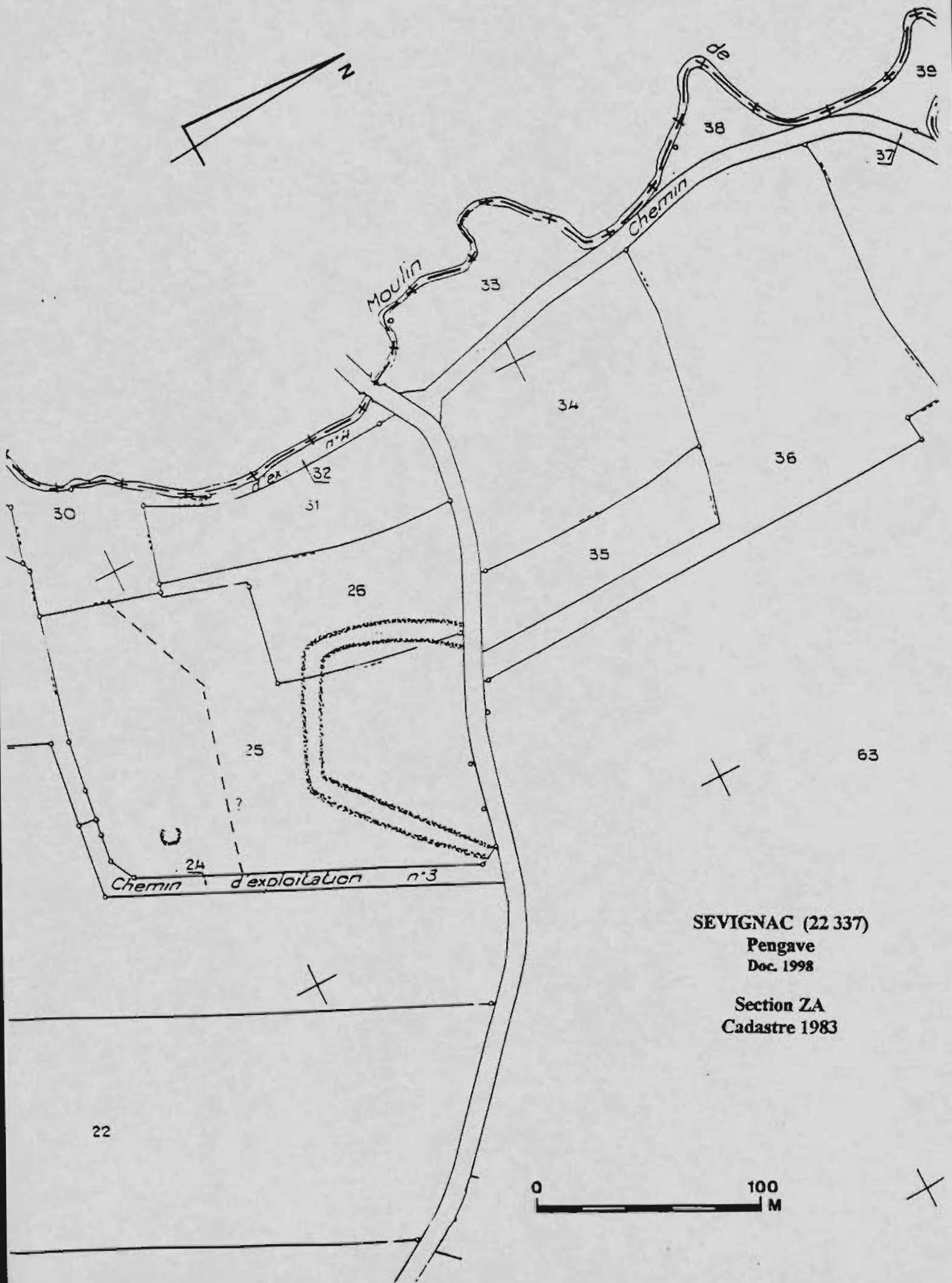
SEVIGNAC  
22 337  
Pengave

(22)

Cordonnées Lambert I  
X= 256 400 Y= 1085 200  
Cadastre 1983, Section ZP, parcelles 25, 26.  
Clichés du 14 août 1998







SEIGNAC (22 337)  
 Pengave  
 Doc. 1998

Section ZA  
 Cadastre 1983

Déclaration de découverte archéologique

Annexe I.

A retourner au Service Régional de l'Archéologie de Bretagne  
6, rue du Château, 35044 Rennes Cedex.

Première mention =  Données complémentaires =  Année première mention =

Année =  Nature de l'opération = PROSPECTION - INVENTAIRE

Responsable = C. BIZIEN-JAGLIN Organisme = AUTRE

Département : COTES-D'ARMOR (22) Commune = SEVIGNAC (22 337)

Lieu-dit (du Cadastre) : Le Goultier

Lieu-dit (de l'I.G.N.) : Le Goultier

Nom du site : Le Goultier

Cadastre (année de dernière mise à jour) :  Section(s) et parcelle(s) : ZC - 83 et 84

Observations :

Carte I.G.N.	Numero	Nom	Année d'édition
	1017 Est	Broons	1993

Coordonnées Lambert Zone

Centre site X =    
 Y =

Rayon du site (mètres) :  m

Contours

1	2	3	4
5	6	7	8
9	10	11	12
13	14	15	16
17	18	19	20

Circonstances de la découverte : Anomalies phytologiques

Techniques de repérage : Prospection aérienne

Informateur : C. Bizien-Jaglin

Description des vestiges : Portion d'enclos fossoyé et bâtiment ?

Etat de conservation : arasé

Éléments de datation : aucun

Chronologie proposée :

Mobilier : Out  Non  Lieu de conservation :

Documentation :

Bibliographie :

CADRE RESERVE CELLULE CARTE ARCHEOLOGIQUE

N° de site attribué    Code AP / AH

N° d'enregistrement DRACAR  Modification

## Enclos fossoyé rectiligne simple

**Cadastre :** Parcelles 83 et 84, Section ZC, Année 1983.

**Lieu-dit IGN :** Le Goultier

**Carte IGN :** 1017 E, série bleue – Broons, éd. 1993

**Coordonnées Lambert :** Zone I X= 257 500 Y= 1083 600

**Altitude NGF :** 60 m

**Emprise actuellement observée :** 100 m

Lors du vol du 24 juillet 1998, C Bizien a observé un ensemble de traces linéaires apparaissant en vert-clair sur poids. Ces fossés s'organisent parallèlement deux à deux et semblent matérialiser les limites d'un enclos. Accolé à l'une d'elle un défaut de croissance de la végétation suggère la présence d'un petit bâtiment.

Ces traces ne présentent aucune corrélation avec le cadastre de 1836.





1998

SEVIGNAC  
22 337

(22)

Le Goultier

Cordonnées Lambert I  
X= 257 500 Y= 1083 600  
Cadastre 1983, Section ZC, parcelles 83 et 84.



Cliché du 24 juillet 1998.



1998

SEVIGNAC  
22 337

(22)

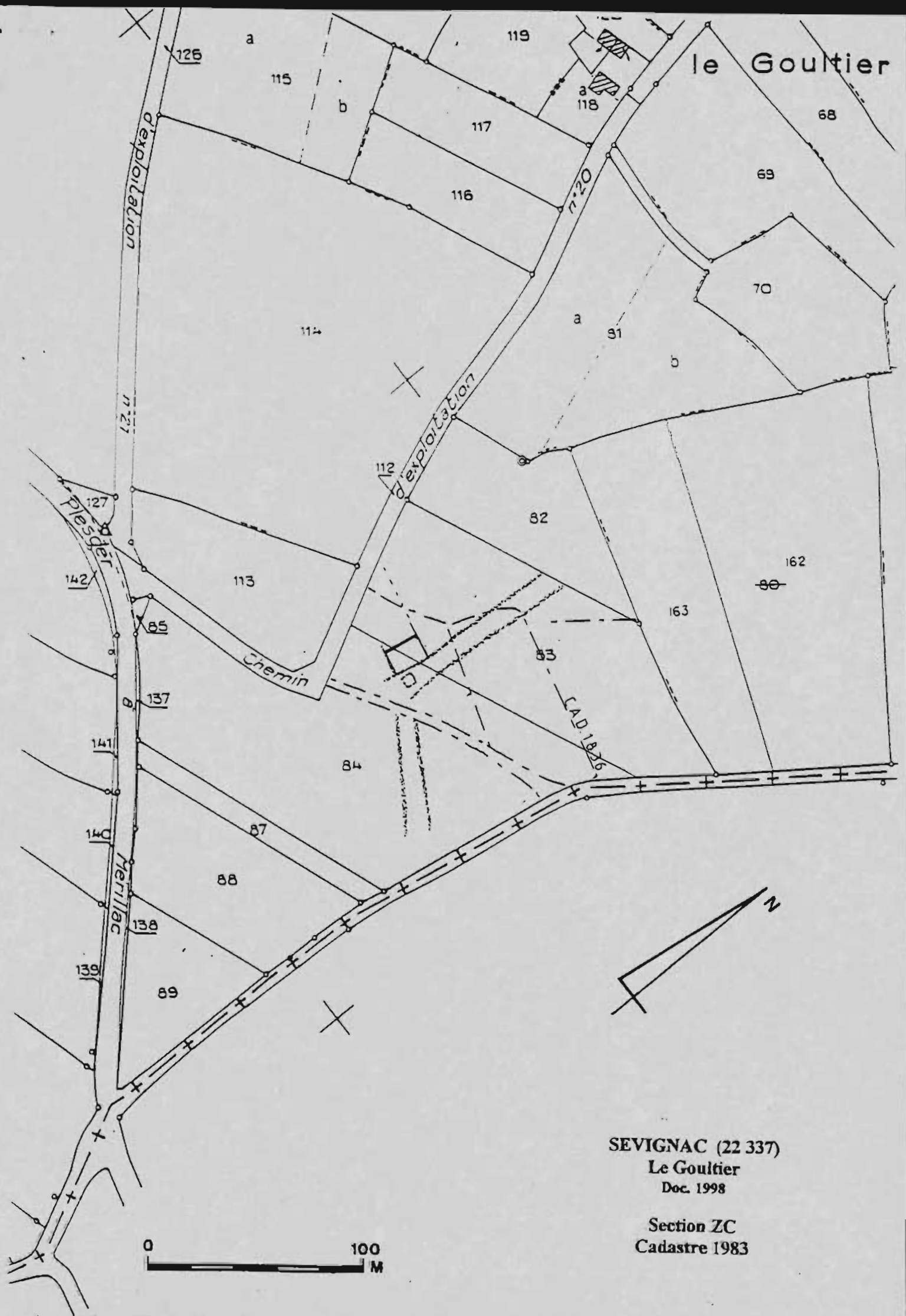
Le Goultier

Cordonnées Lambert I  
X= 257 500 Y= 1083 600  
Cadastre 1983, Section ZC, parcelles 83 et 84.



Cliché du 24 juillet 1998.

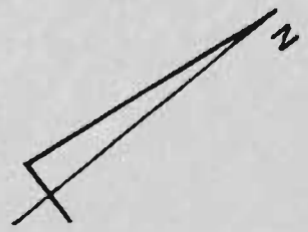




le Gouttier

SEVIGNAC (22 337)  
 Le Gouttier  
 Doc. 1998

Section ZC  
 Cadastre 1983



**Déclaration de découverte archéologique**

Annexe I.

A l'attention du Service Régional de l'Archéologie de Bretagne  
6, rue du Chapitre, 35044 Rennes Cedex.

Première mention =  Données complémentaires =  Année première mention =

Année =     Nature de l'opération = PROSPECTION - INVENTAIRE

Responsable = C. BIZIEN-JAGLIN Organisme = AUTRE

Département COTES-D'ARMOR (22) Commune = SEVIGNAC (22 337)

Lieu-dit / du Cadastre Saint-Cado

Lieu-dit de l'I.G.N. Saint-Cado

Nom du site Saint-Cado

Cadastre (noms de sections ou de parcelles)  Section(s) et parcelle(s) YN - 68, 78

Observations

Carte I.G.N.	Numéro	Nom	Année d'édition
	1017 Est	Broons	1993

Coordonnées Lambert Zone   
 Centre site X =        
 Y =             
 Rayon du site (mètres) :    m

Contours					
Xa	<input type="text"/>	<input type="text"/>	Ya	<input type="text"/>	<input type="text"/>
Xb	<input type="text"/>	<input type="text"/>	Yb	<input type="text"/>	<input type="text"/>
Xc	<input type="text"/>	<input type="text"/>	Yc	<input type="text"/>	<input type="text"/>
Xd	<input type="text"/>	<input type="text"/>	Yd	<input type="text"/>	<input type="text"/>
Xe	<input type="text"/>	<input type="text"/>	Ye	<input type="text"/>	<input type="text"/>

Circonstances de la découverte : Anomalies phytologiques

Techniques de repérage : Prospection aérienne

Informateur : C. Bizien-Jaglin

Description des vestiges : Portions de deux enclos fossoyés rectangulaires joints par un fossé courbe.

Etat de conservation : arasé

Éléments de datation : aucun

Chronologie proposée :

Mobilier Oui  Non  Lieu de conservation :

Documentation :

Bibliographie :

**CADRE RÉSERVE CELLULE CARTE ARCHÉOLOGIQUE**

N° de site attribué    Code AP / AH

N° d'enregistrement DRACAR  Modification

1998

SEVIGNAC

22 337

Enclos fossoyé rectiligne simple

**Cadastre :** Parcelles 68 et 78, Section YN, Année 1983.

**Lieu-dit IGN :** Saint-Cado

**Carte IGN :** 1017 E, série bleue - Broons, éd. 1993

**Coordonnées Lambert :** Zone 1 X= 255 700 Y= 1083 350

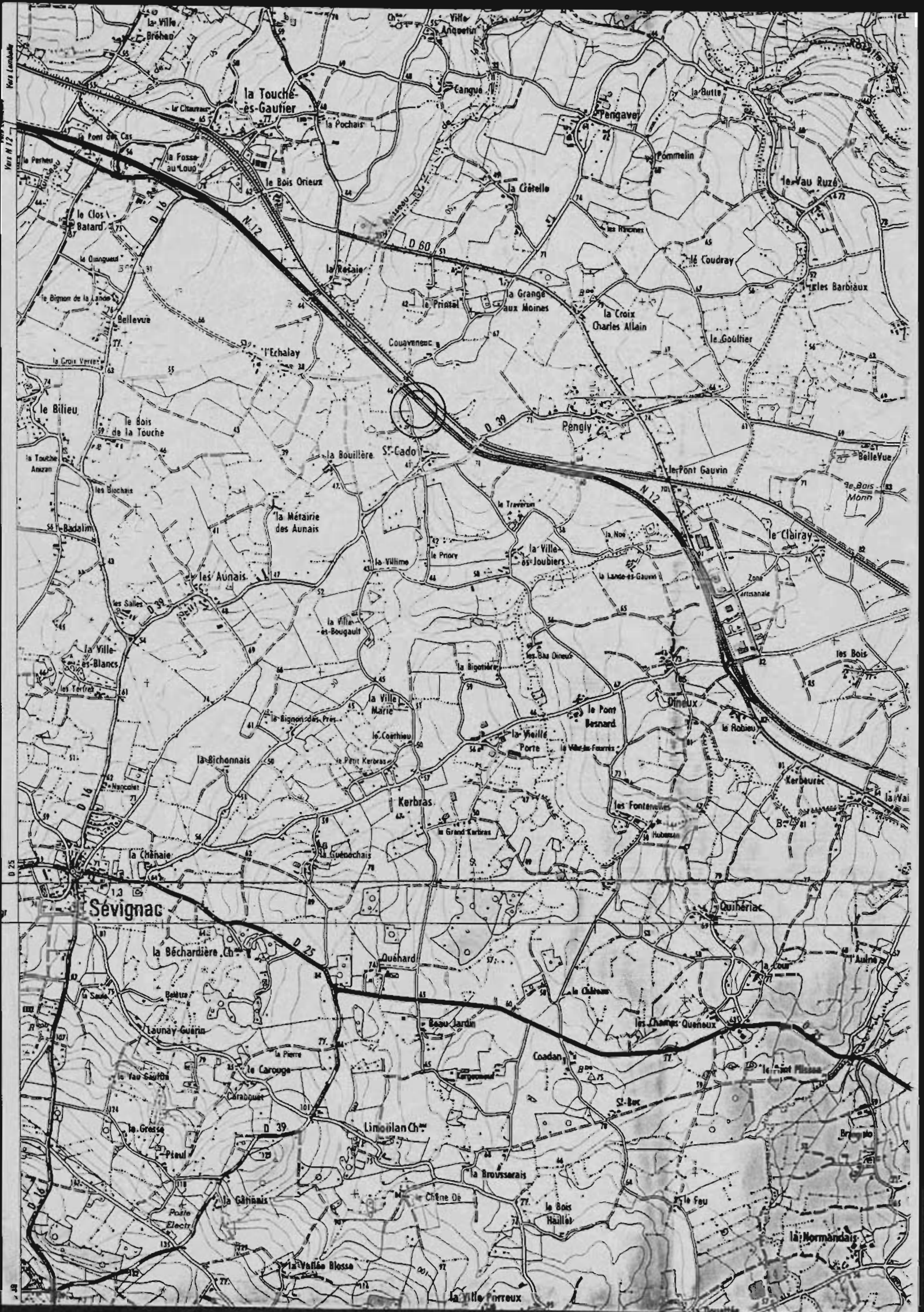
**Altitude NGF :** 50 m

**Emprise actuellement observée :** 120 m

Lors du vol du 11 septembre 1998, C Bizien a observé un ensemble de traces linéaires apparaissant en vert-foncé sur maïs et dessinant, entre autre, des portions de deux enclos fossoyés rectangulaires joints par un fossé courbe.

Cet enclos ne présente aucune corrélation avec le cadastre de 1836.





1998

SEVIGNAC  
22 337

(22)

Saint-Cado

Cordonnées Lambert I  
X= 255 700 Y= 1083 350  
Cadastre 1983, Section YN, parcelles 68 et 78.



Cliché du 11 septembre 1998.



Brest

Paris

de

C.A.D. 1836

Saint-Cado

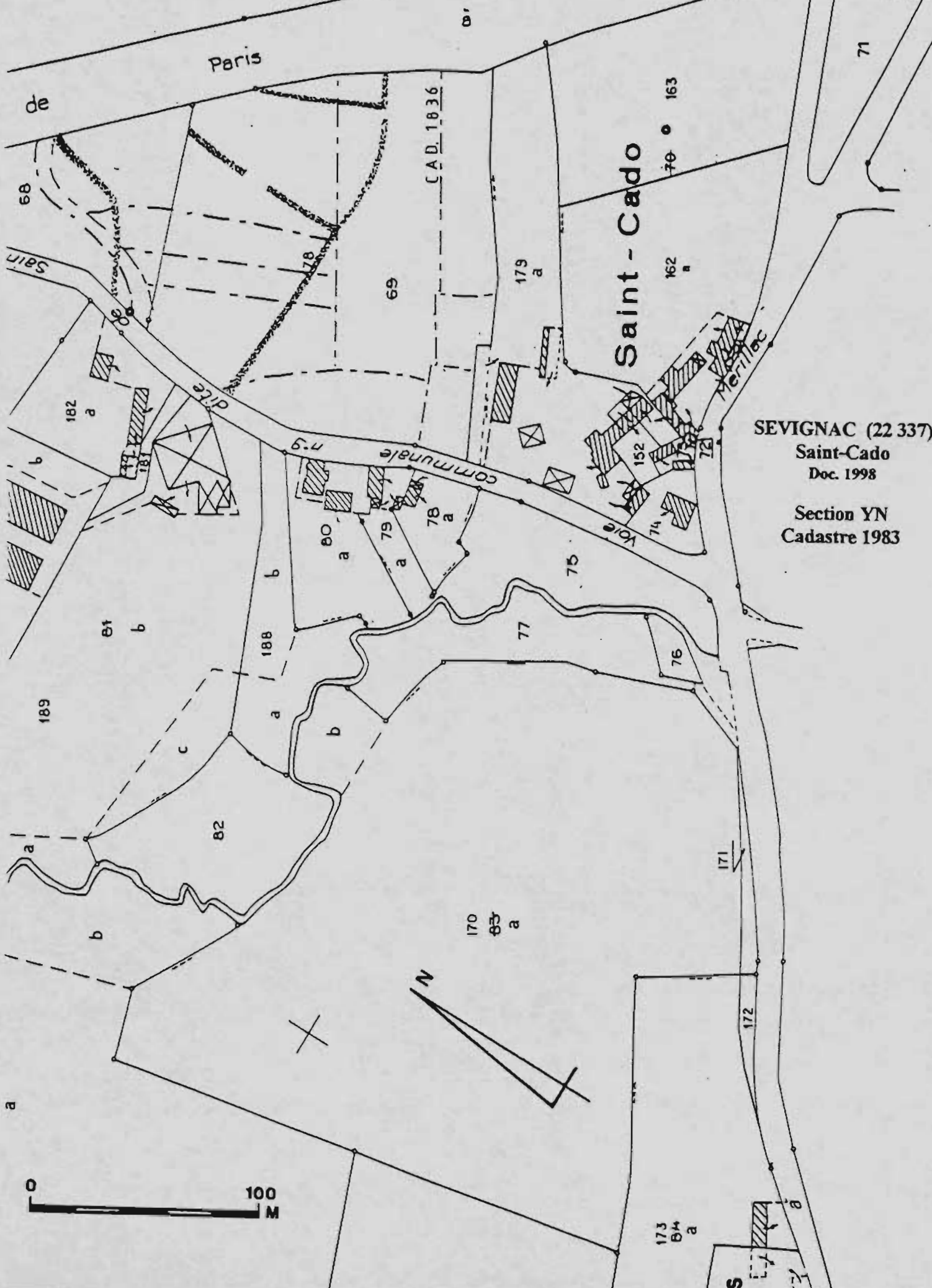
SEVIGNAC (22 337)  
Saint-Cado  
Doc. 1998  
Section YN  
Cadastre 1983

Sain

di

COMMUNALE

Merillec



0 100 M

N

a

189

e1

b

82

a

b

a

b

80

a

a

79

a

78

a

77

75

76

74

152

a

162

a

174

a

179

a

70

a

163

71

182

a

181

a

b

187

b

188

a

a

b

a

c

b

a

b

a

b

a

b

a

b

a

b

a

b

a

b

a

b

a

b

a

b

a

b

a

b

a

b

a

b

a

b

a

b

a

b

a

b



**Déclaration de découverte archéologique**

Annexe I.

A retourner au Service Régional de l'Archéologie de Bretagne  
4, rue du Chapitre, 35044 Rennes Cedex.

Première mention =  Données complémentaires =  Année première mention =

Année =     Nature de l'opération = PROSPECTION - INVENTAIRE

Responsable = C. BIZIEN-JAGLIN Organisme = AUTRE

Département : COTES-D'ARMOR (22) Commune = TADEN (22.339)

Lieu-dit (du Cadastre) : Le Bas-Chénais

Lieu-dit (de l'I.G.N.) : le Bas Chesnay

Nom du site : Le Bas Chesnay

Cadastre Année de dernière mise à jour :     Section(s) et parcelle(s) : A2 m. 951

Observations : .....

Carte I.G.N.

Numero	Nom	Année de section
1116 Est	St-Malo	1992

Coordonnées Lambert Zone :

Centre site X =

Y =

Rayon du site (mètres) :    m

Contours

Xa			Ya		
Xb			Yb		
Xc			Yc		
Xd			Yd		
Xe			Ye		

Circonstances de la découverte : blé coupé

Techniques de repérage : Prospection au sol

Informateur : A. Noslier et J-B. Vivet

Description des vestiges : Gisement de paléoméallurgie du fer (scories) - deux zones

Etat de conservation : arasé

Eléments de datation : aucun

Chronologie proposée : aucune

Mobilier Oui  Non  Lieu de conservation : C.e.R.A.A.A. (St-Malo)

Documentation : .....

Bibliographie : Lanos P., 1984 ; Vivet J-B., 1997.

CADRE RESERVE CELLULE CARTE ARCHEOLOGIQUE

N° de site attribué           Code AP / AH

N° d'enregistrement DRACAR      Modification

Gisement de paléoméallurgie du fer  
Deux zones de scories proches

**Cadastre :** Parcelle 951; Section A2, Année 1996.

**Lieu-dit IGN :** Le Bas Chesnay

**Carte IGN :** 1116 Est St Malo 1992

**Coordonnées Lambert :** Zone I X = 273 450 Y = 1098 575

**Altitude NGF:** 75 m

**Emprise actuellement observée :** zone n°1 (sud): 25-30 m de diamètre  
zone n°2 (nord): 20-25 m de diamètre

Sur champ de blé coupé, A. Noslier et J-B. Vivet, ont observé le 5-02/1998, deux zones bien circonscrites, renfermant de nombreuses scories de même nature, très majoritairement de petite taille. Sur chacune des deux zones, 100 scories ont pu être comptabilisées sur place. La zone n°1 comporte en particulier une scorie présentant l'aspect d'une calotte d'épuration. Bien qu'aucune paroi n'est été collectée, le gisement semble bien attester une activité métallurgique à cet endroit, de type réduction de minerai et épuration de loupe. Concernant la localisation du gisement, il convient de noter, à toutes fins utiles, l'existence dans le cadastre de 1843 d'un ensemble de bâtiments dénommé ' Le Haut Chenais ' au sud-ouest des deux zones (distant de 50 m de la zone n°1 et de 120 m de la zone n°2).

Aucun élément mobilier ne permet de définir de façon probante la datation du gisement.

Bien qu'il existe des gisements métallurgiques plus proches, ces découvertes montrent des points communs avec celles de La Perlais en Quévert. En tout état de cause, Le Bas Chesnay s'inscrit à l'intérieur d'un ensemble de gisements de métallurgie du fer, situés sur les communes de Quévert, Taden et Corseul.

**Mobilier collecté:**

Zone n°1:

- 12 scories (2,37kg) dont au moins une calotte d'épuration (1,14 kg). A noter que les éléments les moins fragmentés, plus lourds, et plus riches en information, ont été préférentiellement collectés.
- 1 fragment de tegula et 1 fragment d'argile cuite (tegula possible)
- 17 tessons postmédiévaux (épandage probable)

Zone n°2:

- 10 scories
- 14 tessons de type post-médiéval (épandage vraisemblable)
- 1 bloc de roche ferrugineuse de type boulet (125 g) trouvé dans la parcelle 70 voisine (à l'ouest)

BIBLIOGRAPHIE:

LANOS Ph., 1984, - La métallurgie ancienne du fer dans le nord de la Haute-Bretagne, *In* La prospection archéologique en Haute-Bretagne-Ses apports à l'histoire du milieu rural dans l'antiquité, *Les Dossiers du Ce.R.A.A., G*, p 147-170.

VIVET J-B, 1997 - Paléoméallurgie du fer à l'est de la Rance et dans le Combournais - bilan interprétatif des données de prospection, *Les Dossiers du Ce.R.A.A.*, 25, p.57-90.


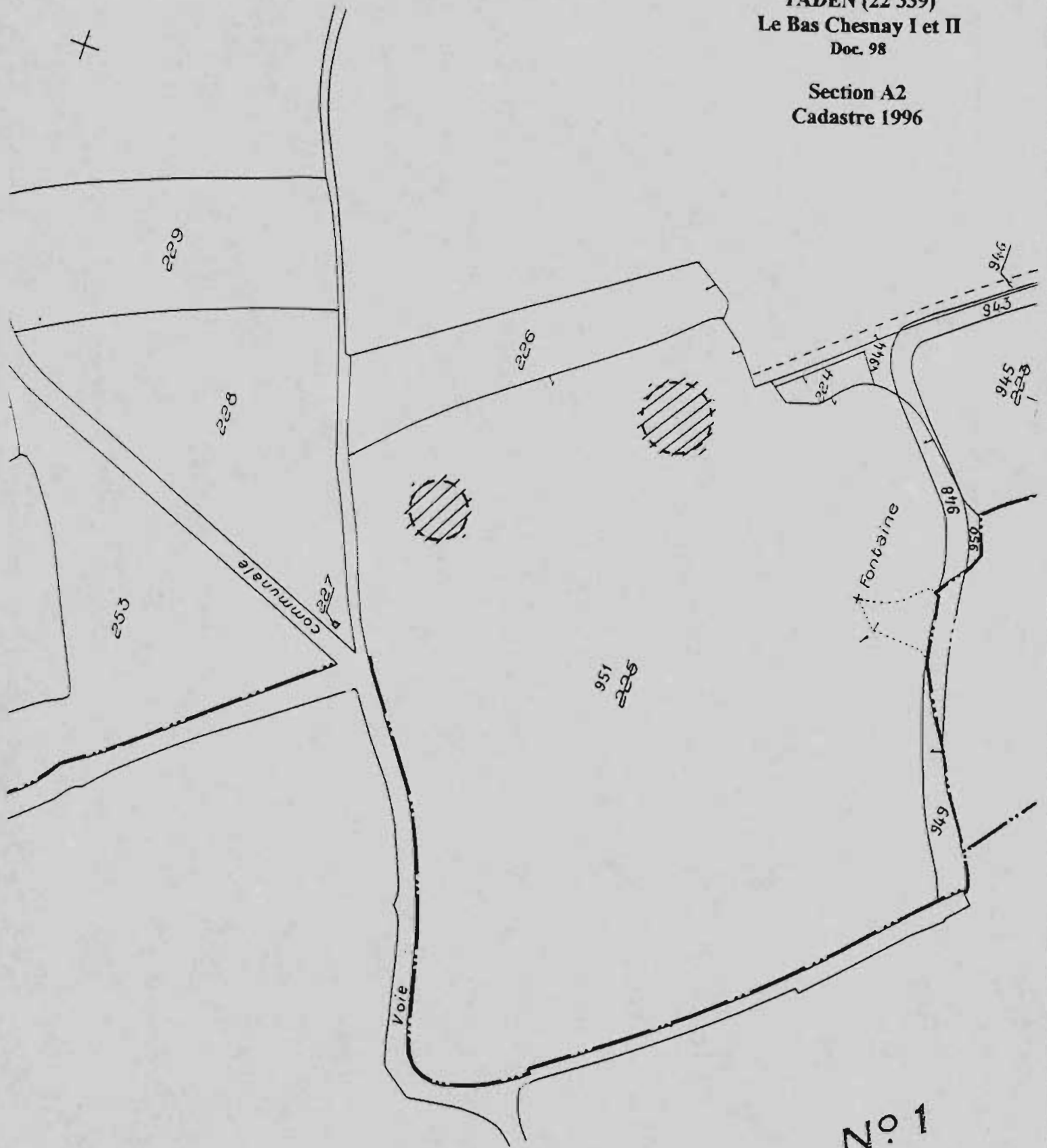






TADEN (22 339)  
Le Bas Chesnay I et II  
Doc. 98

Section A2  
Cadastre 1996



FEUILLE No 1



A

Déclaration de découverte archéologique

Annexe I.

A. P. L. M. Service Régional de l'Archéologie de Bretagne  
6, Rue du Château, 35044 Rennes Cedex.

Première mention =  Données complémentaires =  Année première mention =   
 Année =  Nature de l'opération = PROSPECTION - INVENTAIRE  
 Responsable = C. BIZIEN-JAGLIN Organisme = AUTRE

Département : COTES-D'ARMOR (22) Commune = TADEN (22-339)  
 Lieu-dit (du Cadastre) : La Grommerais  
 Lieu-dit (de l'I.G.N.) : La Grommerais  
 Nom du site : La Grommerais  
 Cadastre (années de dernière mise à jour) :  Section(s) et parcelle(s) : A4 - 566 à 570

Observations : .....

Date I.G.N.

Numéro	Nom	Année d'édition
1116 ET	Saint-Malo	1992

Coordonnées Lambert Zone :  1

Centre site X =  Y =

Rayon du site (mètres) :  m

Xa			Ya		
Xb			Yb		
Xc			Yc		
Xd			Yd		
Xe			Ye		

Circonstances de la découverte : Anomalies phytologiques  
 Techniques de repérage : Prospection aérienne  
 Informateur : C. Bizien-Jaglin  
 Description des vestiges : Réseau de fossés linéaires - Enclos fossoyé ou structures agraires ?  
 Etat de conservation : arasé  
 Eléments de datation : aucun  
 Chronologie proposée : .....

Mobilier Oui  Non  Lieu de conservation : .....

Documentation : .....

Bibliographie : .....

CADRE RÉSERVE CELLULE CARTE ARCHÉOLOGIQUE

N° de site attribué  Code AP / AH   
 N° d'enregistrement DRACAR  Modification

1998

TADEN

22 339

Réseau de fossés linéaires

**Cadastre :** Parcelles 566 à 570, Section A4, Année 1996.

**Lieu-dit IGN :** La Grommerais

**Carte IGN :** 1116 ET, Top 25 - Saint-Malo, éd. 1992

**Coordonnées Lambert :** Zone 1 X= 273 500 Y= 1097 300

**Altitude NGF :** 65 m

**Emprise actuellement observée :** 150 m

Lors du vol du 28 avril 1998, C Bizien a observé un ensemble de traces rectilignes apparaissant en vert-foncé sur blé jeune qui matérialise soit une portion d'enclos soit d'anciennes structures agraires.

Cet enclos ne présente aucune corrélation avec le cadastre de 1843 qui apparaît partiellement sur le cliché.





1998

TADEN  
22 339

(22)

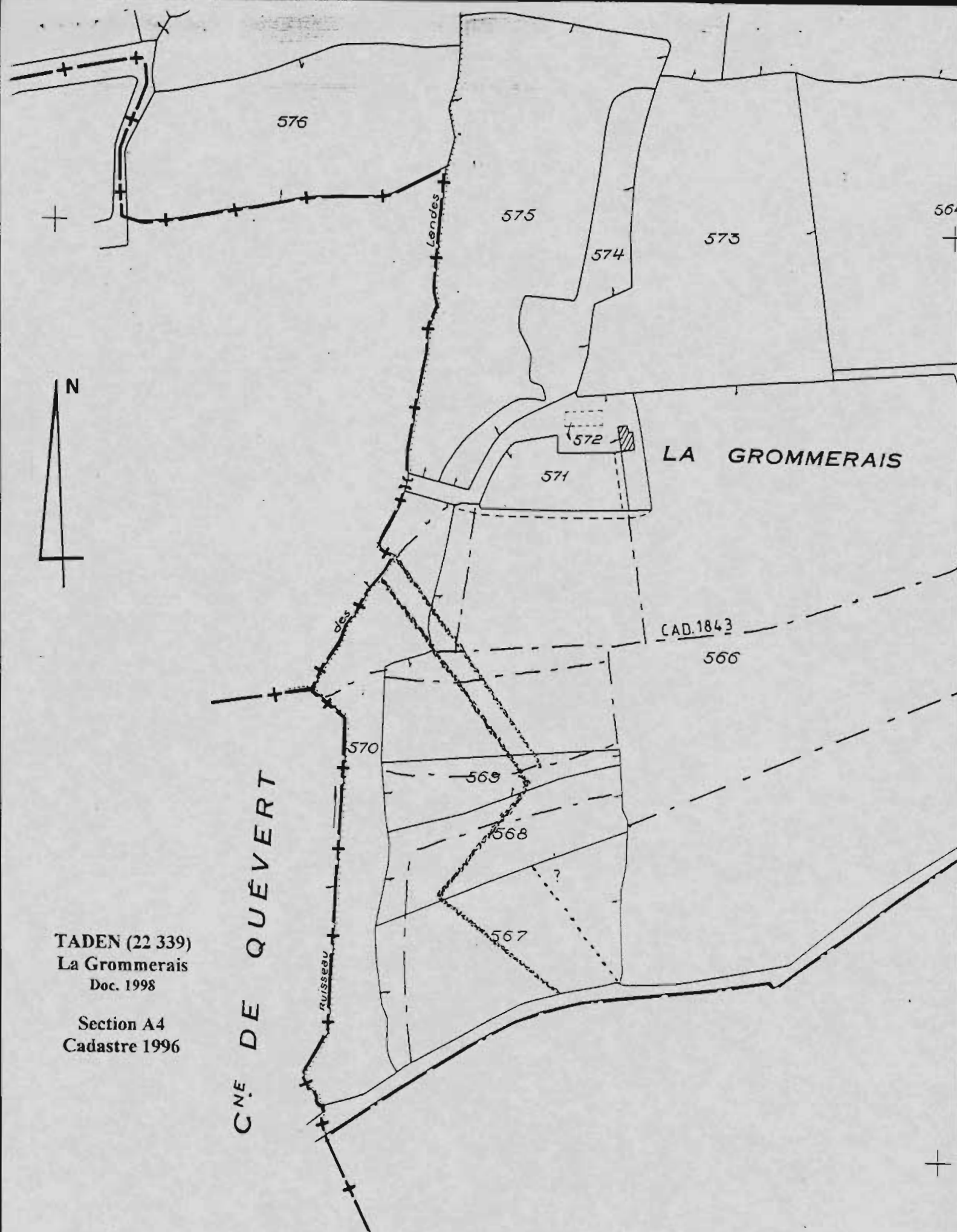
La Grommerais

Cordonnées Lambert I  
X= 273 500 Y= 1097 300  
Cadastre 1996, Section A4, parcelles 566 à 570.



Cliché du 28 avril 1998.





TADEN (22 339)  
La Grommerais  
Doc. 1998

Section A4  
Cadastre 1996

0 100 M



Déclaration de découverte archéologique

Annexe I.

A l'attention du Service Régional de l'Archéologie de Bretagne  
6, rue du Château, 35044 Rennes Cedex.

Première mention =  Données complémentaires =  Année première mention = 1998  
 Année = 1998 Nature de l'opération = PROSPECTION - INVENTAIRE  
 Responsable = C. RIZIEN-JAGLIN Organisme = AUTRE

Département : COTES-D'ARMOR (22) Commune = TADEN (22-339)

Lieu-dit (du Cadastre) :

Lieu-dit (de l'I.G.N.) : Jugonet

Nom du site : Jugonet

Cadastre (Année de dernière mise à jour) : 1992 Section(s) et parcelle(s) : A4 - 584

Observations :

Carte I.G.N	Numero	Nom	Année d'édition
	1116 Est	St-Malo	1992

Coordonnées Lambert Zone :

Centre site : X = 2713 2715 Y = 10197 7510

Rayon du site (mètres) : 113 m

Xa			Ya		
Xb			Yb		
Xc			Yc		
Xd			Yd		
Xe			Ye		

Circonstances de la découverte : Labour

Techniques de repérage : Prospection au sol

Informateur : J-B. Vivet

Description des vestiges : Gisement de paléoméallurgie du fer (scories et parois) - emplacement d'un bas fourneau

Etat de conservation : arasé - partie inférieure du bas fourneau peut-être encore en place.

Eléments de datation : aucun

Chronologie proposée : aucune

Mobilier Oui  Non  Lieu de conservation : C.E.R.A.A. (St-Malo)

Documentation :

Bibliographie : Lanos P., 1984 ; Vivet J-B., 1997.

CADRE RESERVE CELLULE CARTE ARCHEOLOGIQUE

N° de site attribué 212 31319 0410 Code AP/AH 11

N° d'enregistrement DRACAR 113121512 Modification

Gisement de paléoméallurgie du fer  
Bas fourneau

**Cadastre :** Parcelle 584; Section A4, Année 1996.

**Lieu-dit IGN :** Jugonet

**Carte IGN :** 1116 Est St Malo 1992

**Coordonnées Lambert :** Zone I X = 273 275 Y = 1097 750

**Altitude NGF:** 65 m

**Emprise actuellement observée :** 25 m de diamètre

Sur champ labouré humide, J-B. Vivet a observé le 07-03/1998, une zone bien circonscrite, renfermant de nombreuses scories (159 scories comptabilisées sur place), et des fragments de parois d'argile scoriacées (14 exemplaires collectés). L'absence quasi totale de tels résidus dans le reste de la parcelle et la concentration des fragments de parois scoriacés, témoignent de la présence à cet endroit d'une structure de réduction de type bas fourneau.

Aucun élément mobilier ne permet de définir de façon probante la datation du gisement.

Jugonet est à rapprocher des bas fourneaux très proches reconnus aux Landes (Corseul), au Bas Chesnay et à La Pommerais (Taden), et s'inscrit dans un ensemble de gisements de métallurgie du fer peu éloignés, situés sur les communes de Taden, Quévert et Corseul.

**Mobilier collecté dans la zone du bas fourneau:**

- 18 scories (2,63 kg)
- 14 fragments de parois d'argile scoriacées (600 g)
- 1 fragment de tegula (épandage ?)
- 2 fragments d'argile cuite pouvant appartenir à une brique
- 13 tessons de type post-médiéval (épandage vraisemblable)
- 2 tessons non identifiés

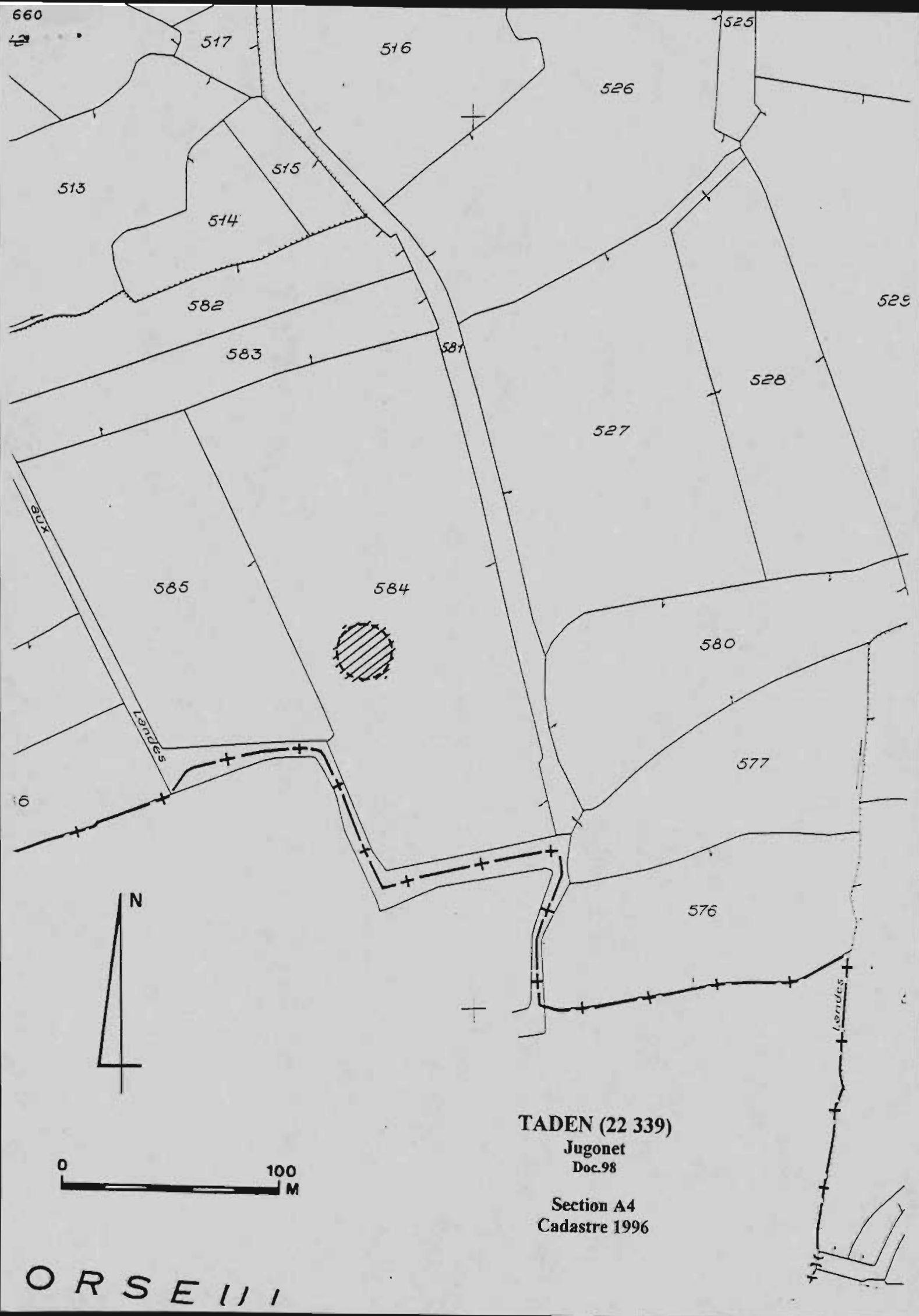
BIBLIOGRAPHIE:

LANOS Ph., 1984. - La métallurgie ancienne du fer dans le nord de la Haute-Bretagne, *In* La prospection archéologique en Haute-Bretagne-Ses apports à l'histoire du milieu rural dans l'antiquité, *Les Dossiers du Ce.R.A.A.G.*, p 147-170.

VIVET J-B, 1997 - Paléoméallurgie du fer à l'est de la Rance et dans le Combournais - bilan interprétatif des données de prospection, *Les Dossiers du Ce.R.A.A.*, 25, p.57-90.







TADEN (22 339)

Jugonet  
Doc.98

Section A4  
Cadastre 1996

ORSEIII

**Déclaration de découverte archéologique**

Annexe I.

A l'attention du Service Régional de l'Archéologie de Bretagne  
4, rue du Château, 35044 Rennes Cedex.

Première mention =  Données complémentaires =  Année première mention = 1 9 9 8  
 Année = 1 9 9 8 Nature de l'opération = PROSPECTION - INVENTAIRE  
 Responsable = C. BIZIEN-JAGLIN Organisme = AUTRE

Département : COTES-D'ARMOR (22) Commune = TADEN (22 339)

Lieu-dit (du Cadastre) : La Mare Richard

Lieu-dit (de l'I.G.N.) : la Mare Richard

Nom du site : La Mare Richard II

Cadastre (Année de dernière mise à jour) : 1 9 9 6 ; Section(s) et parcelles : B2 - 877

Observations : \_\_\_\_\_

Carte I.G.N.	Numéro	Nom	Année d'édition
	1116 Est	St-Malo	1992

Coordonnées Lambert Zone :

Centre site : X = 4 7 3 01 7 5 Y = 1 1 0 1 9 1 7 1 5 1 6 1 0

Rayon du site (mètres) : 8 m

Xa			Ya		
Xb			Yb		
Xc			Yc		
Xd			Yd		
Xe			Ye		

Circonstances de la découverte : maïs coupé

Techniques de repérage : Prospection au sol

Informateur : A. Noslier et J-B. Vivet

Description des vestiges : Gisement de paléoméallurgie du fer (scories et parois) - emplacement d'un bas fourneau

Etat de conservation : Partie inférieure du bas fourneau vraisemblablement conservée

Éléments de datation : Aucun

Chronologie proposée : Aucune

Mobilier Oui  Non  Lieu de conservation : C.E.R.A.A. (St-Malo)

Documentation : \_\_\_\_\_

Bibliographie : Lanos P., 1984 ; Vivet J-B., 1997.

**CADRE RESERVE CELLULE CARTE ARCHEOLOGIQUE**

N° de site attribué : 212 3319 0141 Code AP / AH : 1

N° d'enregistrement DRACAR : 1312153 Modification :

Gisement de paléoméallurgie du fer  
Bas fourneau

Cadastre : Parcelle 877; Section B2, Année 1996.

Lieu-dit IGN : La Mare Richard II

Carte IGN : 1116 Est St Malo 1992

Coordonnées Lambert : Zone I X = 275 675 Y = 1097 500

Altitude NGF: 75 m

Emprise actuellement observée : 15 m de diamètre

Sur champ de maïs coupé, A. Noslier et J-B. Vivet, ont observé le 11-02/1998, une zone parfaitement bien circonscrite, de couleur noire, charbonneuse, en léger relief (0,30m environ), renfermant de nombreuses scories (plus d'une centaine), et de très nombreux fragments de parois d'argile scoriacées (plusieurs dizaines). Les fragments de parois scoriacés, sont localisés dans une zone de 5 m de diamètre environ, au centre du gisement. L'absence quasi totale de tels résidus dans le reste de la parcelle, la remarquable concentration de parois et de scories, de même que la proportion importante de parois par rapport aux scories, témoignent de la présence à cet endroit d'une structure de réduction de type bas fourneau.

Aucun élément mobilier ne permet de définir de façon probante la datation du gisement. Certains éléments gallo-romains peuvent provenir du site de La Mare Richard I peu éloigné (350 m).

Ce gisement de paléoméallurgie est à rapprocher de celui de La Mare Richard III très proche, ainsi que d'un ensemble de gisements de métallurgie du fer, situés sur les communes de Taden, Quévert et Corseul.

**Mobilier collecté (sur la zone du fourneau):**


- 1 scorie de fond de four en secteur prismatique (masse supérieure à 5 kg)
- 13 fragments de parois d'argile scoriacées (2,99 kg) dont 2 fragments de cuve
- 1 fragment d'argile cuite convexe, scoriacé à l'extérieur, lisse
- 3 fragments de plaque de fer, type paroi de chaudron (épandage possible)
- 1 bouchon d'amphore
- 1 tesson de sigillée possible
- 1 tesson tourné non identifié (protohistorique ?)
- 23 tessons de type post-médiéval (épandage très vraisemblable); 9 éléments conservés pour collection de référence post-médiévale.

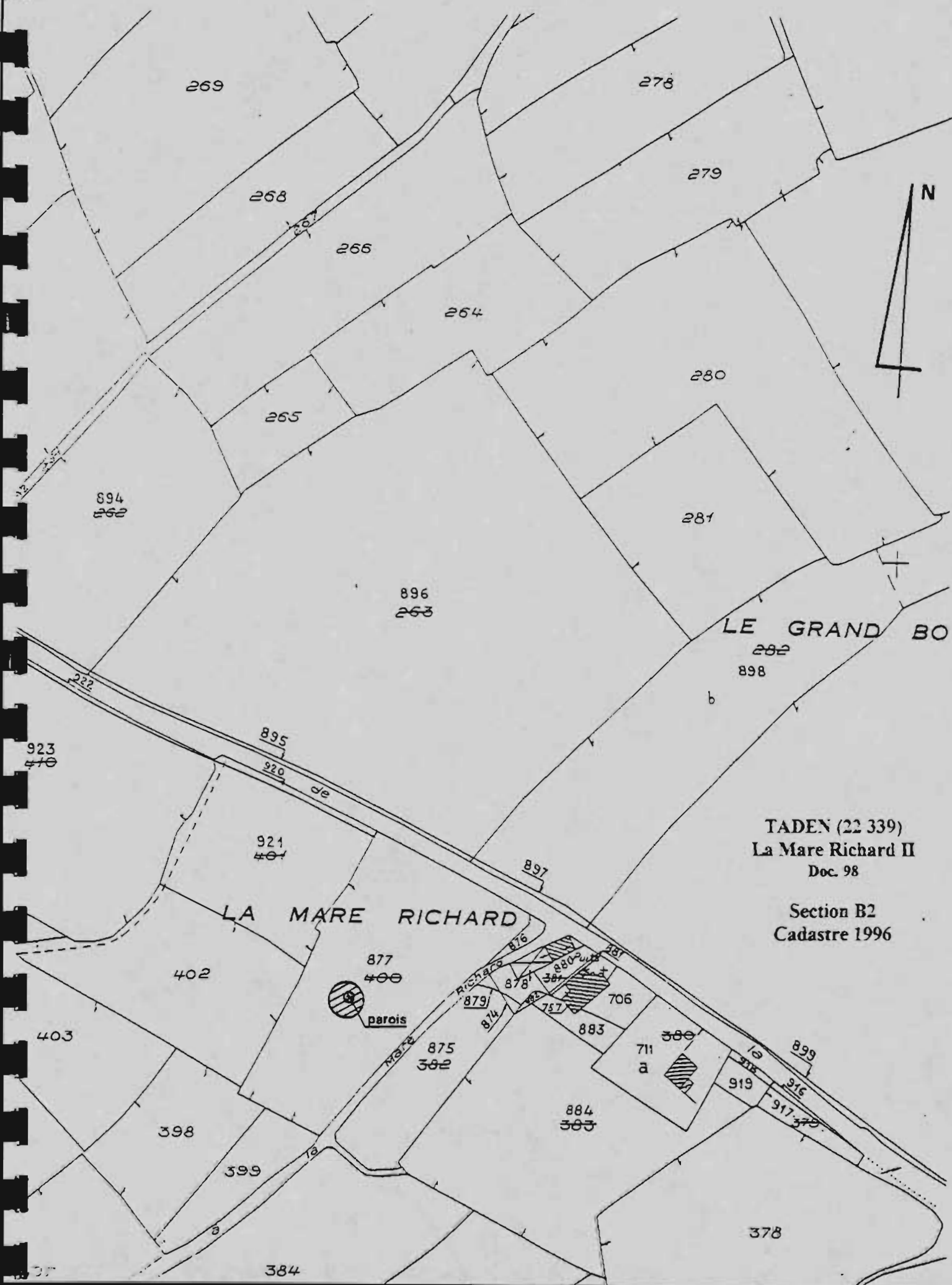

BIBLIOGRAPHIE:

LANOS Ph., 1984. - La métallurgie ancienne du fer dans le nord de la Haute-Bretagne. In La prospection archéologique en Haute-Bretagne-Ses apports à l'histoire du milieu rural dans l'antiquité, *Les Dossiers du Ce.R.A.A.*, G, p 147-170.

VIVET J-B., 1997 - Paléoméallurgie du fer à l'est de la Rance et dans le Combournais - bilan interprétatif des données de prospection, *Les Dossiers du Ce.R.A.A.*, 25, p.57-90.







TADEN (22 339)  
La Mare Richard II  
Doc. 98  
Section B2  
Cadastre 1996

**Déclaration de découverte archéologique**

Annexe I.

A l'attention du Service Régional de l'Archéologie de Bretagne  
4, rue du Château, 35044 Rennes Cedex.

Première mention =  Données complémentaires =  Année première mention =

Année =     Nature de l'opération = PROSPECTION - INVENTAIRE

Responsable = C. BIZIEN-JAGLIN Organisme = AUTRE

Département : COTES-D'ARMOR (22) Commune = LA DEN (22 339)

Lieu-dit (du Cadastre) : La Mare-Richard

Lieu-dit (de l'I.G.N.) : la Mare Richard

Nom du site : La Mare Richard III

Cadastre (Année de dernière mise à jour) :    Section(s) et parcelles : B2... 9.13

Observations : .....

Carte I.G.N.	Numero	Nom	Année d'édition
	1116 Est	St-Malo	1992

Coordonnées Lambert Zone :

Centre site X =

Y =

Rayon du site (mètres) :    m

Contours			
Xa			Ya
Xb			Yb
Xc			Yc
Xd			Yd
Xe			Ye

Circonstances de la découverte : Indication de l'exploitant et vérification dans tranchée de drainage et terriers de la prairie.

Techniques de repérage : Prospection au sol

Informateur : J.B. Vivet

Description des vestiges : Gisement de paléoméallurgie du fer (scories)

Etat de conservation : La présence de la butte peut laisser augurer d'une conservation de vestiges, qui restent à reconnaître de façon plus complète en surface.

Eléments de datation : aucun

Chronologie proposée : aucune

Mobilier Oui  Non  Lieu de conservation : C.E.R.A.A. (St-Malo)

Documentation : .....

Bibliographie : Lanos P., 1984 ; Vivet J-B., 1997.

**CADRE RESERVE CELLULE CARTE ARCHEOLOGIQUE**

N° de site attribué    Code AP / AH

N° d'enregistrement DRACAR  Modification



Gisement de paléoméallurgie du fer  
Zone de scories

**Cadastre :** Parcelle 913; Section B2, Année 1996.

**Lieu-dit IGN :** La Mare Richard III

**Carte IGN :** 1116 Est St Malo 1992

**Coordonnées Lambert :** Zone I X = 276 150 Y = 1097 150

**Altitude NGF:** 75 m

**Emprise actuellement observée :** 20 m de diamètre environ

Sur indication d'un agriculteur exploitant la parcelle 913 et habitant La Ville Apolline en bordure (sud) de la dite parcelle, J-B. Vivet et J. Laperas ont pu vérifier l'existence dans une prairie très humide d'une butte bien marquée (élévation de 0,50 m environ) et sèche, sur laquelle apparaissent des scories dans les rejets de terrier. De même le fossé de drainage séparant la parcelle 913 des parcelles 355 et 374 recelait en coupe, à hauteur de la butte, une scorie de plus grande taille (900 g), en éventail, et visqueuse. En l'absence de possibilité d'observation complémentaire faute de labours, la disposition et la nature des résidus semblent correspondre à une zone de réduction de minerai, qui pourrait s'apparenter à celle de la Mare Richard II, très proche. La Mare Richard III s'inscrit également dans un ensemble de gisements de métallurgie du fer peu éloignés, situés sur les communes de Taden, Quévert et Corseul.

**Mobilier collecté:**

- 4 scories (0,95kg)

BIBLIOGRAPHIE:

LANOS Ph., 1984. - La métallurgie ancienne du fer dans le nord de la Haute-Bretagne. *In* La prospection archéologique en Haute-Bretagne-Ses apports à l'histoire du milieu rural dans l'antiquité. *Les Dossiers du Ce.R.A.A.G.*, p 147-170.

VIVET J-B, 1997 - Paléoméallurgie du fer à l'est de la Rance et dans le Combournais - bilan interprétatif des données de prospection. *Les Dossiers du Ce.R.A.A.*, 25. p.57-90.





TADEN (22 339)  
La Mare Richard III  
Doc. 98

Section B2  
Cadastre 1996

LA MARE - RICHARD

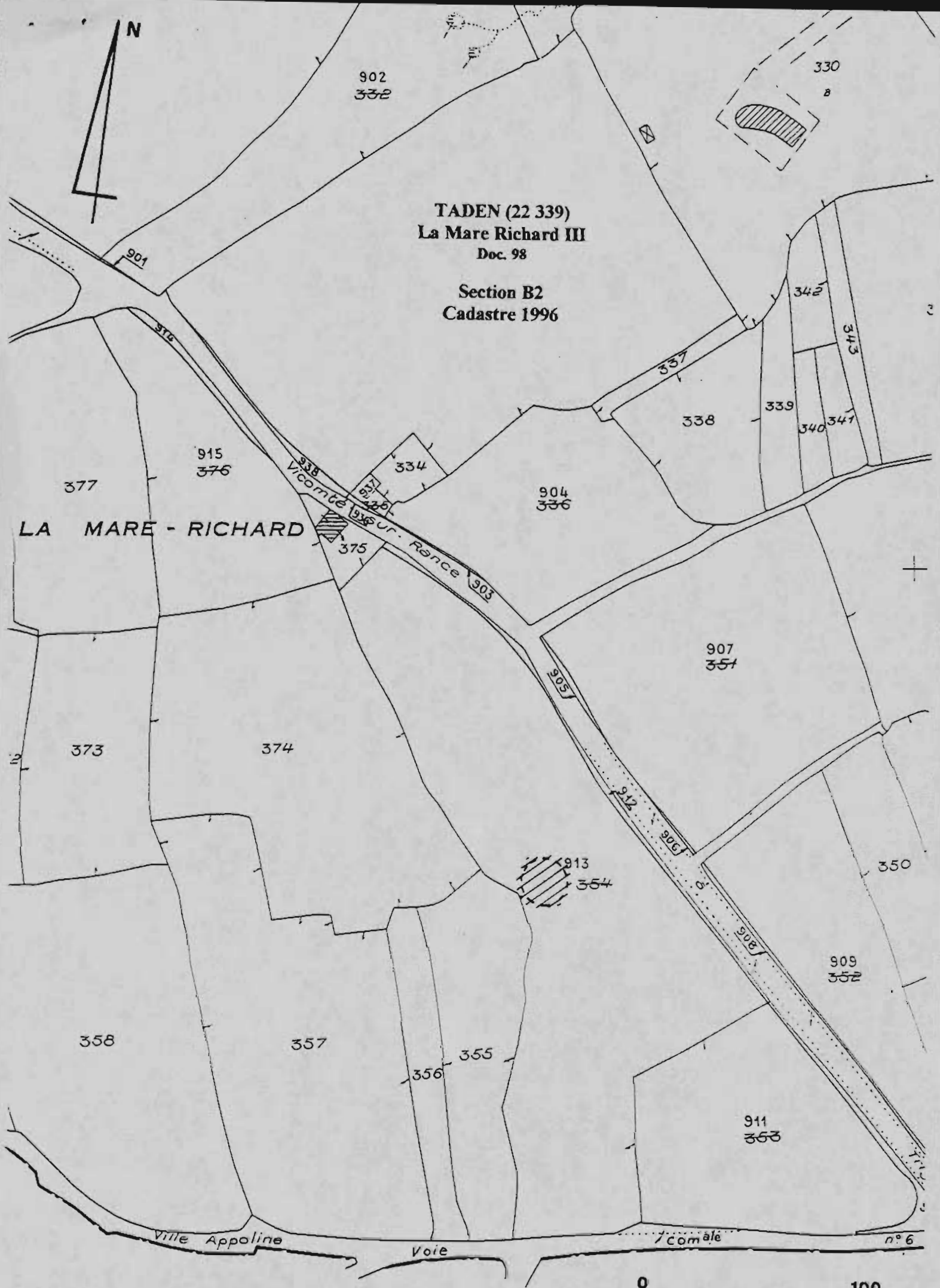
938  
vicomte  
Rance

Ville Appoline

Voie

Comalé

n° 6





**Déclaration de découverte archéologique**

Annexe I.

A retourner au Service Régional de l'Archéologie de Bretagne  
1, rue du Château, 35044 Rennes Cedex.

Première mention =  Données complémentaires =  Année première mention =   
 Année =  Nature de l'opération = PROSPECTION - INVENTAIRE  
 Responsable = C. BIZIEN-JAGLIN Organisme = AUTRE

Département : COTES-D'ARMOR (22) Commune = IADEN (22 339)  
 Lieu-dit (du Cadastre) : La Pommerais  
 Lieu-dit (de l'I.G.N.) : la Pommerais  
 Nom du site : La Pommerais  
 Cadastre (année de dernière mise à jour) :  Section(s) et parcelle(s) : A4 - 563

Observations : .....

Carte I.G.N.

Numéro	Nom	Année de section
1116 Est	St-Malo	1992

Coordonnées Lambert Zone :

Centre site X =    
 Y =    
 Rayon du site (mètres) :  m

Contours

Xa			Ya		
Xb			Yb		
Xc			Yc		
Xd			Yd		
Xe			Ye		

Circonstances de la découverte : Chaume  
 Techniques de repérage : Prospection au sol  
 Informateur : J-B. et E. Vivet  
 Description des vestiges : Gisement de paléoméallurgie du fer (scories et parois) - emplacement d'un bas fourneau très probable  
 Etat de conservation : arasé  
 Eléments de datation : AUCUN  
 Chronologie proposée : AUCUNE  
 Mobilier Oui  Non  Lieu de conservation : De.R.A.A. (St-Malo)  
 Documentation : .....

MAJORE RESERVE CELLULE CARTE ARCHEOLOGIQUE

N° de site attribué    Code AP / AH   
 N° d'enregistrement DRACAR  Modification

Gisement de paléoméallurgie du fer  
Bas fourneau très probable

**Cadastre :** Parcelle 563; Section A4, Année 1996.

**Lieu-dit IGN :** La Pommerais

**Carte IGN :** 1116 Est St Malo 1992

**Coordonnées Lambert :** Zone I X = 273 900 Y = 1097 800

**Altitude NGF:** 65 m

**Emprise actuellement observée :** 15 m de diamètre

Sur champ en chaume, J-B. et E. Vivet, ont observé le 28-02/1998, une zone circonscrite, renfermant d'assez nombreuses scories, et des fragments de parois d'argile scoriacées. Cette concentration de scories et parois, témoignent de la présence très probable à cet endroit d'une structure de réduction de type bas fourneau.

Aucun élément mobilier ne permet de définir de façon probante la datation du gisement.

La Pommerais s'intègre dans un ensemble de gisements de métallurgie du fer peu éloignés, situés sur les communes de Taden, Quévert et Corseul.

**Mobilier collecté :**

a) Dans la zone de 15 m de diamètre (épicerie)

- 51 scories (1,14 kg)
- 4 fragments de parois d'argile scoriacées
- 1 roche ferrugineuse en forme de rognon dense de petite taille (10 g)
- 14 tessons de type post-médiéval dans la zone de 15 m (épandage très vraisemblable)
- 1 fragment de clou oxydé
- 1 ferrure oxydée
- 2 fragments de brique

b) Dans la parcelle 563, en périphérie de l'épicerie

- 7 scories (0,9 kg) dont 1 possible calotte d'épuration
- 1 fragment de paroi d'argile scoriacé
- 1 grès lustré

BIBLIOGRAPHIE:

LANOS Ph., 1984, - La métallurgie ancienne du fer dans le nord de la Haute-Bretagne, *In* La prospection archéologique en Haute-Bretagne-Ses apports à l'histoire du milieu rural dans l'antiquité, *Les Dossiers du Ce.R.A.A.*, G, p 147-170.

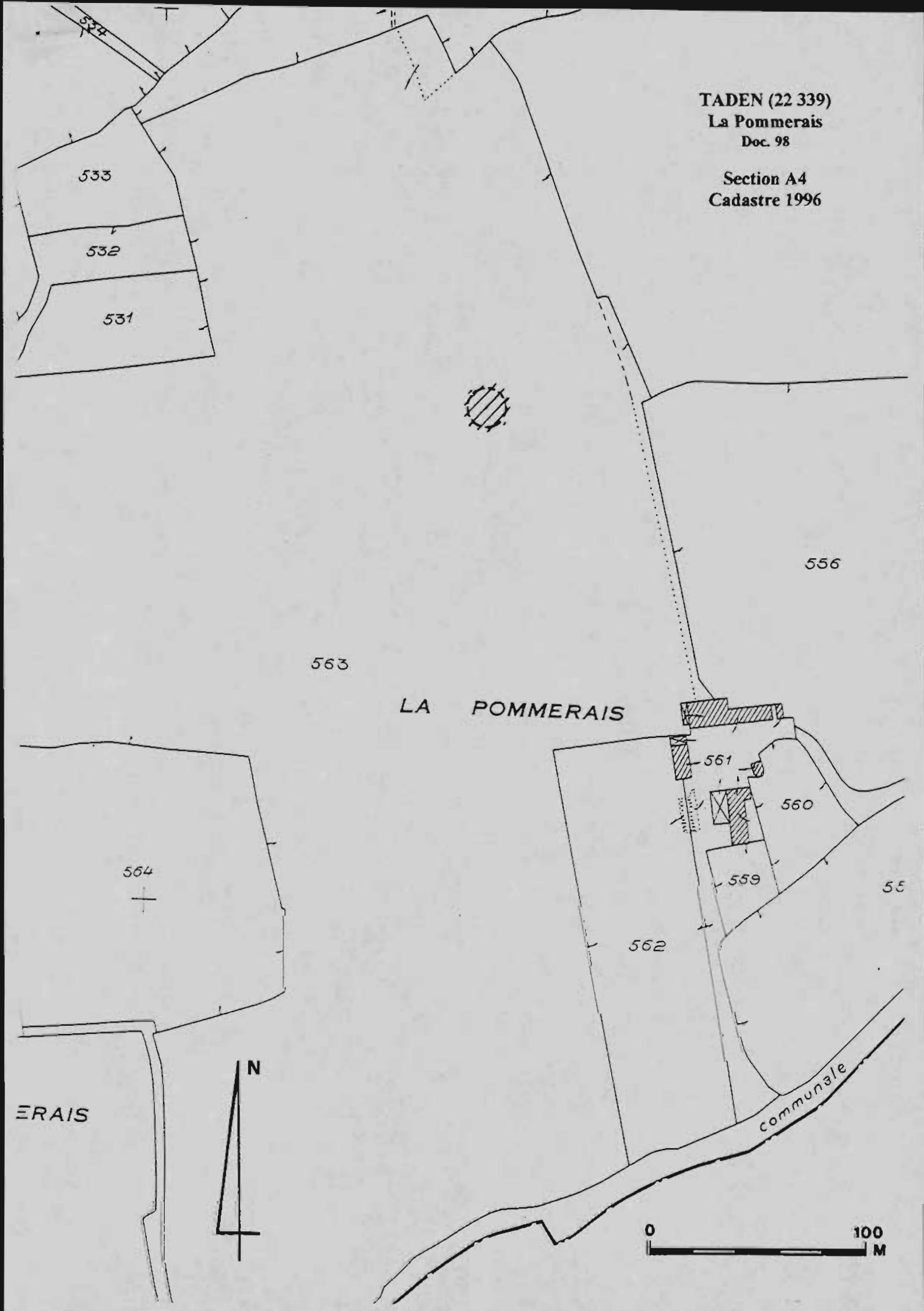
VIVET J-B, 1997 - Paléoméallurgie du fer à l'est de la Rance et dans le Combournais - bilan interprétatif des données de prospection, *Les Dossiers du Ce.R.A.A.*, 25, p.57-90.





TADEN (22 339)  
La Pommerais  
Doc. 98

Section A4  
Cadastre 1996



Déclaration de découverte archéologique

Annexe I.1

A retourner au Service Régional de l'Archéologie de Bretagne  
6, rue du Châtré, 35044 Rennes Cedex.

Première mention =  Données complémentaires =  Année première mention =

Année =  Nature de l'opération = PROSPECTION - INVENTAIRE

Responsable = C. BIZIEN-JAGLIN Organisme = AUTRE

Département : COTES-D'ARMOR (22) Commune = TREDIAS (22-348)

Lieu-dit (du Cadastre) : La Baillie

Lieu-dit (de l'I.G.N.) : La Baillie

Nom du site : La Baillie

Cadastre (année de dernière mise à jour) :  Sections et parcelles : C1 - 304 à 311 et 344

Observations : .....

Carte I.G.N.	Numéro	Nom	Année d'édition
	1017 Est	Broons	1993

Coordonnées Lambert Zone :   
 Centre site X =    
 Y =    
 Rayon du site (mètres) :  m

Contours			
x <sub>1</sub>			x <sub>2</sub>
x <sub>2</sub>			x <sub>3</sub>
x <sub>3</sub>			x <sub>4</sub>
x <sub>4</sub>			x <sub>5</sub>
x <sub>5</sub>			x <sub>6</sub>

Circonstances de la découverte : Anomalies phytologiques

Techniques de repérage : Prospection aérienne

Informateur : C. Bizien-Jaglin

Description des vestiges : Enclos de structure orthogonale

Etat de conservation : arasé

Éléments de datation : Typologie de la structure

Chronologie proposée : Gallo-romain

Mobilier Oui  Non  Lieu de conservation : .....

Documentation : .....

Bibliographie : .....

CADRE RÉSERVE CELLULE CARTE ARCHÉOLOGIQUE

N° de site attribué    Code AP / AH

N° d'enregistrement DRACAR  Modification

## Réseau de fossés orthogonaux

**Cadastre :** Parcelles 304 à 311 et 344, Section C1, Année 1983.

**Lieu-dit IGN :** La Baillie

**Carte IGN :** 1017 E, série bleue – Broons, éd. 1993

**Coordonnées Lambert :** Zone 1 X= 261 650 Y= 1082 300

**Altitude NGF :** 69 m


**Emprise actuellement observée :** 100 m

Lors du vol du 14 août 1998, C Bizien a observé un ensemble de traces linéaires et orthogonales apparaissant en vert-foncé sur maïs. Il peut s'agir d'une portion d'enclos.

Cet ensemble ne présente aucune corrélation avec le cadastre de 1836.

Un autre enclos rectangulaire avait été identifié en 1991, sous le nom de la ville Jouy par L. Andlauer à environ 100 m au nord-est. On peut noter la corrélation des orientations qui suggère une relation entre les deux enclos.





1998

TREDIAS  
22 348

(22)

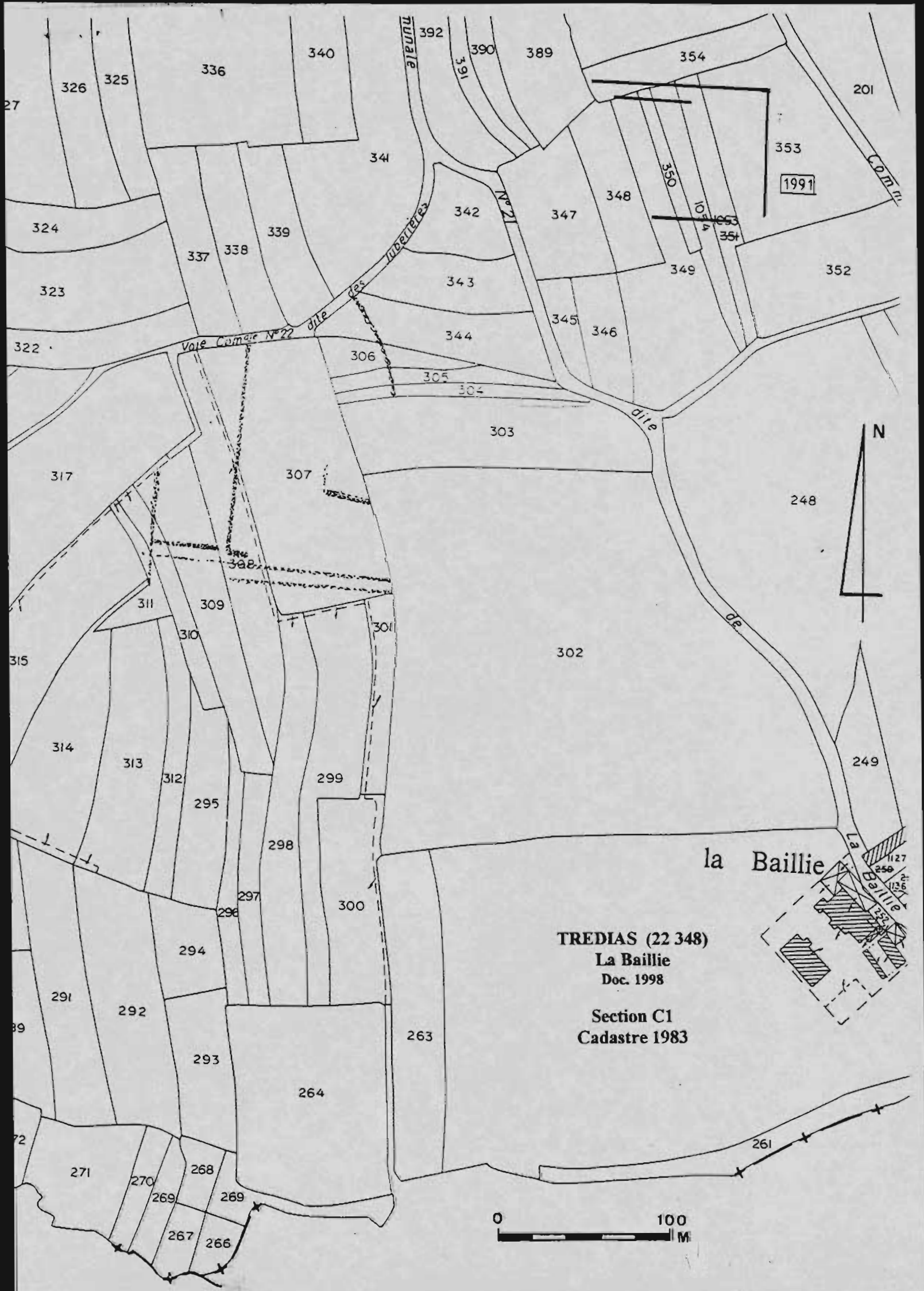
La Baillie

Cordonnées Lambert I  
X= 261 650 Y= 1082 300  
Cadastre 1983, Section C1, parcelles 304 à 311.



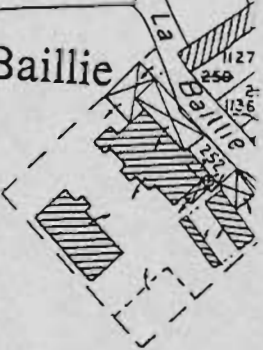
Cliché du 14 août 1998.





**TREDIAS (22 348)**  
**La Baillie**  
Doc. 1998

**Section C1**  
**Cadastre 1983**





**Déclaration de découverte archéologique**

Annexe I.

A retourner au Service Régional de l'Archéologie de Bretagne  
6, rue du Château, 35044 Rennes Cedex.

Première mention =  Données complémentaires =  Année première mention =

Année =     Nature de l'opération = PROSPECTION - INVENTAIRE

Responsable = C. BIZIEN-JAGLIN Organisme = AUTRE

Département : COTES-D'ARMOR Commune = TREMEUR (22 369)

Lieu-dit (du Cadastre) : La Benâte

Lieu-dit (de l'I.G.N.) : La Benâte

Nom du site : La Benâte I

Cadastre Année de dernière mise à jour :     Section(s) et parcelle(s) : ZO - 54

Observations : .....

Carte I.G.N.

Numero	Nom	Année d'édition
1017 Est	Broons	1993

Coordonnées Lambert Zone :

Centre site X =

Y =

Rayon du site (mètres) :    m

Contours

Xa	<input type="text"/>	<input type="text"/>	Ya	<input type="text"/>	<input type="text"/>
Xb	<input type="text"/>	<input type="text"/>	Yb	<input type="text"/>	<input type="text"/>
Xc	<input type="text"/>	<input type="text"/>	Yc	<input type="text"/>	<input type="text"/>
Xd	<input type="text"/>	<input type="text"/>	Yd	<input type="text"/>	<input type="text"/>
Xe	<input type="text"/>	<input type="text"/>	Ye	<input type="text"/>	<input type="text"/>

Circonstances de la découverte : Anomalies phytologiques

Techniques de repérage : Prospection aérienne

Informateur : C. Bizien-Jaglin

Description des vestiges : Enclos rectangulaire

Etat de conservation : arasé

Éléments de datation : AUCUN

Chronologie proposée : .....

Mobilier Oui  Non  Lieu de conservation : .....

Documentation : .....

Bibliographie : .....

**CADRE RESERVE CELLULE CARTE ARCHEOLOGIQUE**

N° de site attribué           Code AP / AH

N° d'enregistrement DRACAR      Modification

Enclos fossoyé rectangulaire  
(Complément d'Information)

**Cadastre :** Parcelles 54, 136 ; Section ZO, Année 1981.

**Lieu-dit IGN :** La Bénate I

**Carte IGN :** 1017 E, série bleue – Broons, éd. 1993


**Coordonnées Lambert :** Zone 1 X= 258 420 Y= 1082 420

**Altitude NGF :** 80 m

**Emprise actuellement observée :** 100 m

Lors du vol du 14 août 1998, C Bizien a réobservé un enclos rectangulaire inventorié en 1991 par L. Langouët. Le nouveau cliché permet de compléter le tracé oriental de l'enclos et a amené à redessiner l'enclos.

Cet enclos ne présente aucune corrélation avec le cadastre napoléonien qui apparaît sur le cliché. D'autres traces linéaires peu marquées et sans interprétations évidentes sont visibles.





1998

TREMEUR  
22 369

(22)

La Benate I

Cordonnées Lambert I  
X= 258 420 Y= 1082 420  
Cadastre 1981, Section ZO, parcelle 54.



Cliché du 14 août 1998.

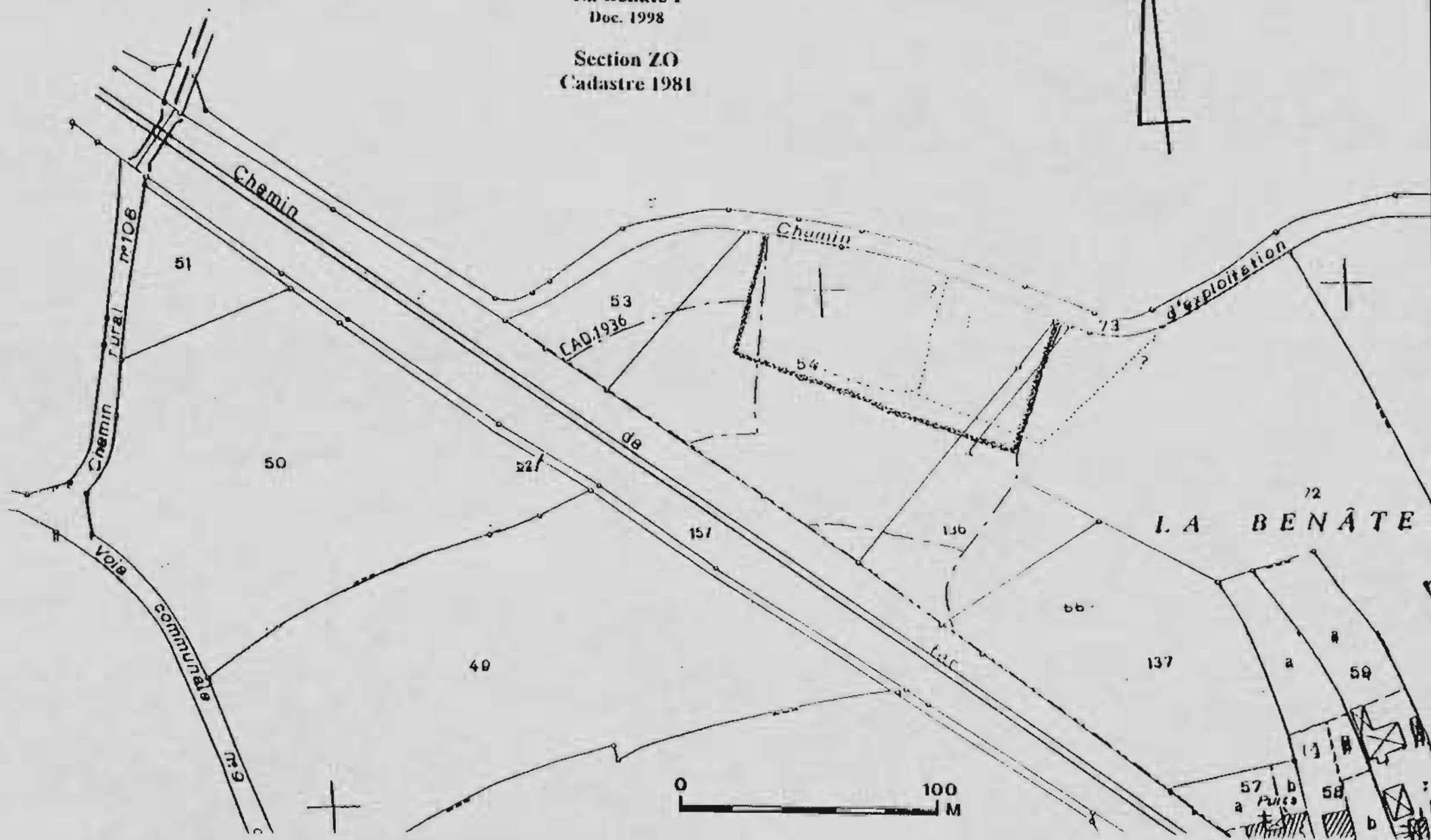
TREMEUR (22 369)

La Benate I

Doc. 1998

Section ZO

Cadastre 1981



Déclaration de découverte archéologique

Annexe I.

A l'attention du Service Régional de l'Archéologie de Bretagne  
6, Rue du Château, 35044 Rennes Cedex.

Première mention =  Données complémentaires =  Année première mention =   
 Année =  Nature de l'opération = PROSPECTION - INVENTAIRE  
 Responsable = C. BIZIEN-JAGLIN Organisme = AUTRE

Département : COTES-D'ARMOR (22) Commune = TREMEUR (22 369)  
 Lieu-dit (du Cadastre) : Les Quatres Routes  
 Lieu-dit (de l'I.G.N.) : La Métairie Neuve  
 Nom du site : La Métairie Neuve  
 Cadastre (année de dernière mise à jour) :  Section(s) et parcelle(s) : ZE - 20, 66.

Observations : .....

Carte I.G.N.	Numero	Nom	Année d'édition
	1017 Est	Broons	1993

Coordonnées Lambert Zone :   
 Centre site X =    
 Y =    
 Rayon du site (mètres) :  m

Contours					
Xa	<input type="text"/>	<input type="text"/>	Ya	<input type="text"/>	<input type="text"/>
Xb	<input type="text"/>	<input type="text"/>	Yb	<input type="text"/>	<input type="text"/>
Xc	<input type="text"/>	<input type="text"/>	Yc	<input type="text"/>	<input type="text"/>
Xd	<input type="text"/>	<input type="text"/>	Yd	<input type="text"/>	<input type="text"/>
Xe	<input type="text"/>	<input type="text"/>	Ye	<input type="text"/>	<input type="text"/>

Circonstances de la découverte : Anomalies phytologiques  
 Techniques de repérage : Prospection aérienne  
 Informateur : C. Bizien-Jaglin  
 Description des vestiges : Enclos quadrangulaire à double enceinte  
 Etat de conservation : arasé  
 Eléments de datation : Typologie de la structure.  
 Chronologie proposée : Second Age du Fer  
 Mobilier Oui  Non  Lieu de conservation : .....

Documentation : .....

Bibliographie : .....

CADRE RESERVE CELLULE CARTE ARCHEOLOGIQUE

N° de site attribué    Code AP / AH   
 N° d'enregistrement DRACAR  Modification



Enclos quadrangulaire double  
(Complément d'Information)

**Cadastre** : Parcelles 66 et 20, Section ZE, Année 1981.

**Lieu-dit IGN** : La Métairie Neuve

**Carte IGN** : 1017 E, série bleue - Broons, éd. 1993


**Coordonnées Lambert** : Zone 1 X= 260 350 Y= 1083 450

**Altitude NGF** : 57 m

**Emprise actuellement observée** : 100 m

Lors du vol du 14 août 1998, C Bizien a réobservé un enclos quadrangulaire à double enceinte déjà inventorié en 1992 par L. Langouët. Le nouveau cliché permet de prolonger le tracé de la branche orientale de l'enclos.

Cet enclos ne présente aucune corrélation avec le cadastre napoléonien.



1998

TREMEUR  
22 369

(22)

La Métairie Neuve

Cordonnées Lambert I  
X= 260 350 Y= 1083 450  
Cadastre 1981, Section ZE, parcelles 20 et 66.

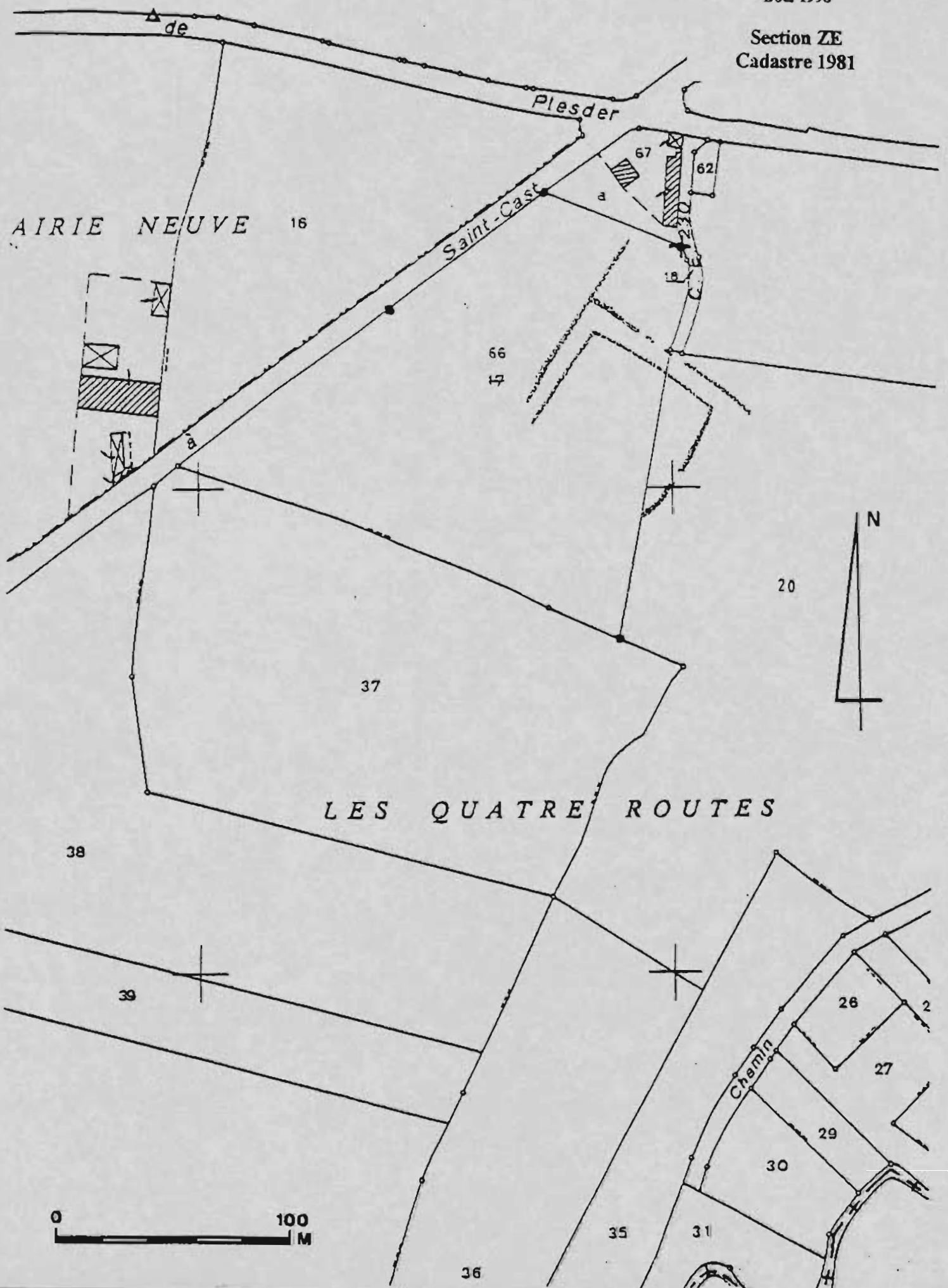


Cliché du 14 août 1998.



TREMEUR (22 369)  
La Métairie Neuve  
Doc. 1998

Section ZE  
Cadastré 1981



Déclaration de découverte archéologique

Annexe I.

A retourner au Service Régional de l'Archéologie de Bretagne  
6, rue du Chapitre, 35044 Rennes Cedex.

Première mention =  Données complémentaires =  Année première mention =

Année =  Nature de l'opération = PROSPECTION - INVENTAIRE

Responsable = C. BIZIEN-JAGLIN Organisme = AUTRE

Département : COTES-D'ARMOR (22) Commune = TREMEUR (22 369)

Lieu-dit ( du Cadastre) : Saint-Georges

Lieu-dit ( de l' I.G.N.) : Saint-Georges

Nom du site : Saint-Georges

Cadastre ( Année de dernière mise à jour ) :  Section(s) et parcelles) : ZD - 46, 130, 131

Observations : .....

Carte I.G.N.	Numero	Nom	Année d'édition
	1017 Est	Broons	1993

Coordonnées Lambert Zone :   
 Centre site X =    
 Y =    
 Rayon du site (mètres) :  m

Contours			
U	<input type="text"/>	<input type="text"/>	<input type="text"/>
D	<input type="text"/>	<input type="text"/>	<input type="text"/>
X	<input type="text"/>	<input type="text"/>	<input type="text"/>
S	<input type="text"/>	<input type="text"/>	<input type="text"/>

Circonstances de la découverte : Anomalies phytologiques

Techniques de repérage : Prospection aérienne

Informateur : C. Bizien-Jaglin

Description des vestiges : Voies anciennes et petits enclos ovales ou rectangulaires

Etat de conservation : arasé

Éléments de datation : aucun

Chronologie proposée : .....

Mobilier Oui  Non  Lieu de conservation : .....

Documentation : .....

Bibliographie : .....

CADRE RESERVE CELLULE CARTE ARCHEOLOGIQUE

N° de site attribué    Code AP / AH

N° d'enregistrement DRACAR  Modification

Ensemble de fossés  
(Complément d'Information)

**Cadastre :** Parcelles 46, 130, 131, Section ZD, Année 1987.

**Lieu-dit IGN :** Saint-Georges

**Carte IGN :** 1017 E, série bleue - Broons, éd. 1993

**Coordonnées Lambert :** Zone 1 X= 260 800 Y= 1083 600

**Altitude NGF :** 50 m

**Emprise actuellement observée :** 250 m


Lors du vol du 14 août 1998, C Bizien a réobservé un ensemble de fossés déjà inventorié en 1982, 1984, 1989 par L. Andlauer. Les traces linéaires apparaissent en vert-foncé sur maïs.

Outre les divers éléments déjà connus, les clichés de 1998 ont permis de reconnaître une portion de voie ou de chemin autour duquel s'organisent des petits enclos de formes ovoïdes. Un réseau de fossés orthogonaux se superpose à l'ensemble.

Ces nouvelles données ont amené à redessiner l'ensemble de ces structures.

Aucune de ces traces ne présente de corrélation avec le cadastre de 1936.





1998

TREMEUR  
22 369

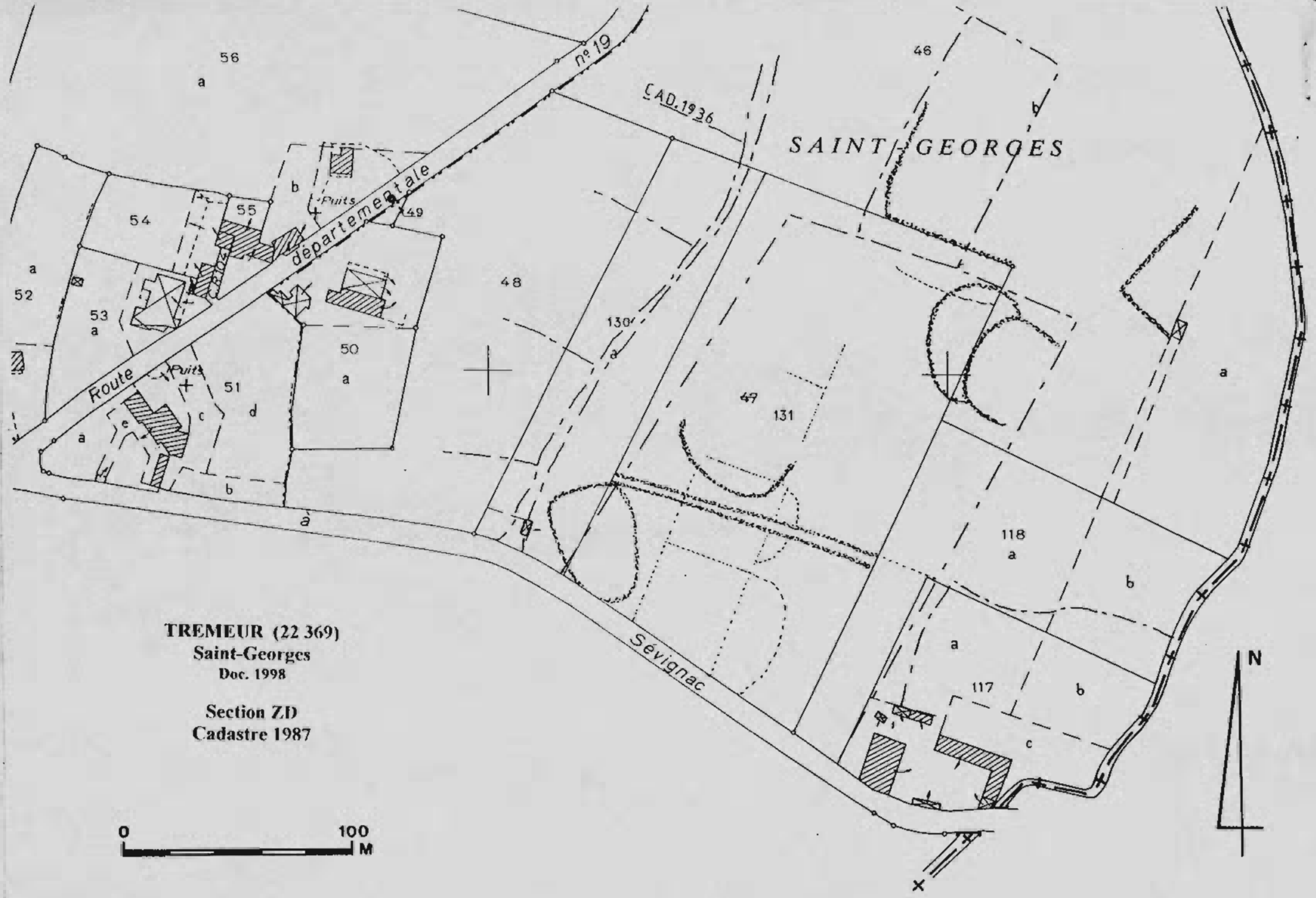
(22)

Saint-Georges

Cordonnées Lambert I  
X= 260 800 Y= 1083 600  
Cadastre 1987, Section ZD, parcelles 46, 130, 131.



Cliché du 14 août 1998.



**TREMEUR (22 369)**  
**Saint-Georges**  
Doc. 1998

**Section ZD**  
**Cadastre 1987**





**Déclaration de découverte archéologique**

Annexe I.1

A l'attention du Service Régional de l'Archéologie de Bretagne  
6, rue du Chapitre, 35044 Rennes Cedex.

Première mention =  Données complémentaires =  Année première mention =

Année =  Nature de l'opération = PROSPECTION - INVENTAIRE

Responsable = C. BIZIEN-JAGLIN Organisme = AUTRE

Département : COTES-D'ARMOR (22) Commune = YVIGNAC (22-391)

Lieu-dit (du Cadastre) : Le Rabine-le-Bas-Lannouée

Lieu-dit (de l'I.G.N.) : Lannouée

Nom du site : Lannouée I

Cadastre (Année de dernière mise à jour) :  Section(s) et parcelle(s) : B3 - 1113

Observations : .....

Carte I.G.N.	Numero	Nom	Année d'édition
	1117 Ouest	Dinan-Caulnes	1994

Coordonnées Lambert Zone :

Centre site X =   Y =

Rayon du site (mètres) :  m

Xa			Ya		
Xb			Yb		
Xc			Yc		
Xd			Yd		
Xe			Ye		

Circonstances de la découverte : CHAUME

Techniques de repérage : Prospection au sol

Informateur : J-B. Vivet

Description des vestiges : Gisement de paléoméallurgie du fer (scories et parois) - emplacement très probable d'un bas fourneau

Etat de conservation : arasé

Éléments de datation : encles, buste sculpté

Chronologie proposée : Age du Fer - probablement La Tène final

Mobilier Oui  Non  Lieu de conservation : C.B.R.A.A. (St-Malo)

Documentation : .....

Bibliographie : Langouet L., 1978, Lanos P., 1984, Daire M-Y. et Langouet L., 1992, Vivet J-B., 1997.

CADRE RESERVE CELLULE CARTE ARCHEOLOGIQUE

N° de site attribué    Code AP/AH

N° d'enregistrement DRACAR  Modification

Enclos protohistorique et gisements de paléoméallurgie du fer  
(complément d'information)  
Bas fourneau

**Cadastre :** Parcelles 1114, 1116, 1312; Section B3, cadastre de 1983.

**Lieu-dit IGN :** Lannouée I

**Carte IGN :** 1117 Ouest Dinan-Caulnes 1994

**Coordonnées Lambert :** Zone I X = 267 750 Y = 1084 800

**Altitude NGF:** 107 m

**Emprise actuellement observée :** 15 m de diamètre pour la zone de scorie IV

L'enclos reconnu en 1978, comportant du mobilier attribuable à la période de La Tène finale et sur lequel fut trouvé un buste sculpté gaulois, est également caractérisé par la présence de scories en grand nombre. Trois zones (I, II, et III) montrant une concentration de ces scories ainsi que celle de nombreuses parois d'argile scoriacées ont été identifiées en 97 (déclaration 97). Une nouvelle aire a été reconnue (zone IV) par J-B. Vivet le 30-09/1998 dans la partie sud de la parcelle 1113, sur chaume de blé et repousse d'herbe. Malgré la médiocrité des conditions d'observation 40 scories ont pu être comptabilisées sur place ainsi que 36 fragments de parois d'argile scoriacée dont certains éléments de taille respectable (un exemplaire de masse: 1,800 kg, épaisseur 7,5 cm, longueur 17 cm, par exemple). Ces éléments, circonscrits à une aire de 15 m de diamètre seulement, témoignent fortement en faveur de la présence d'une structure de type bas fourneau à cet emplacement.

**Mobilier collecté dans la zone IV (échantillonnage):**

- 4 scories
- 2 parois d'argile scoriacée

BIBLIOGRAPHIE:

LANGOUET L. et FAGUET G., 1978. - Chronique de prospection archéologique 1978. *Les Dossiers du Ce.R.A.A.*, 6. p. 120.

LANOS Ph., 1984. - La métallurgie ancienne du fer dans le nord de la Haute-Bretagne. In *La prospection archéologique en Haute-Bretagne-Ses apports à l'histoire du milieu rural dans l'antiquité*, *Les Dossiers du Ce.R.A.A.*, G, p 147-170.

DAIRE M-Y. et LANGOUET L., 1992 - Sculpture anthropomorphe gauloise dans un enclos, à Yvignac (Côtes d'Armor). *Les Dossiers du Ce.R.A.A.*, 20, p. 5-16.

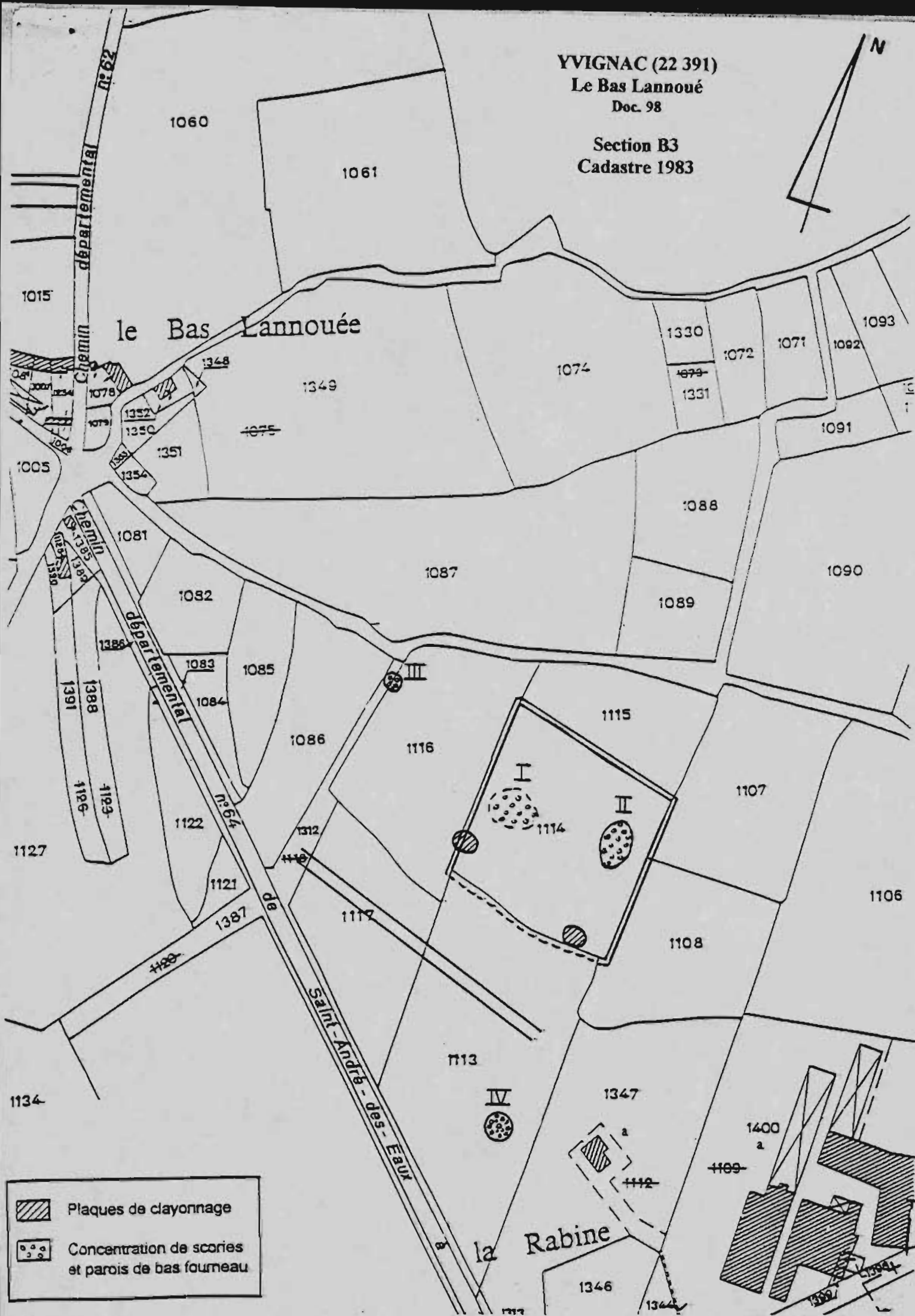
VIVET J-B, 1997 - Paléoméallurgie du fer à l'est de la Rance et dans le Combournais - bilan interprétatif des données de prospection, *Les Dossiers du Ce.R.A.A.*, 25, p.57-90.







YVIGNAC (22 391)  
Le Bas Lannoué  
Doc. 98

Section B3  
Cadastré 1983



-  Plaques de clayonnage
-  Concentration de scories et parois de bas fourneau

15 JAN. 1999

Déclaration de découverte archéologique

Annexe I.

A retourner au Service Régional de l'Archéologie de Bretagne  
6, Rue du Château, 35044 Rennes Cedex.

Première mention =  Données complémentaires =  Année première mention =

Année =  Nature de l'opération = PROSPECTION - INVENTAIRE

Responsable = C. BIZIEN-JAGLIN Organisme = AUTRE

Département : ILLE-ET-VILAINE (35) Commune = BAGUER-MORVAN (35.009)

Lieu-dit ( du Cadastre ) : Le Bois-Hamon

Lieu-dit ( de l'I.G.N. ) : Le Bois-Hamon

Nom du site : Le Bois-Hamon

Cadastre Année de dernière mise à jour :  Section(s) et parcelle(s) : E2; 524

Observations : .....

Carte I.G.N.	Numero	Nom	Année d'édition
	1216 Ouest	Dol-de-Bretagne	1994

Coordonnées Lambert Zone :

Centre site X =    
 Y =

Rayon du site (mètres) :  m

Contours					
Xa	<input type="text"/>	<input type="text"/>	Ya	<input type="text"/>	<input type="text"/>
Xb	<input type="text"/>	<input type="text"/>	Yb	<input type="text"/>	<input type="text"/>
Xc	<input type="text"/>	<input type="text"/>	Yc	<input type="text"/>	<input type="text"/>
Xd	<input type="text"/>	<input type="text"/>	Yd	<input type="text"/>	<input type="text"/>
Xe	<input type="text"/>	<input type="text"/>	Ye	<input type="text"/>	<input type="text"/>

Circonstances de la découverte : Anomalies phytologiques

Techniques de repérage : Prospection aérienne

Informateur : C. Bizien-Jaglin

Description des vestiges : Trace linéaire vert-foncé sur prairie dessinant un enclos ovoïde.

Etat de conservation : .....

Éléments de datation : Aucun

Chronologie proposée : .....

Mobilier Oui  Non  Lieu de conservation : .....

Documentation : .....

Bibliographie : .....

CADRE RESERVE CELLULE CARTE ARCHEOLOGIQUE

N° de site attribué    Code AP / AH

N° d'enregistrement DRACAR  Modification

## Enclos ovoïde simple

**Cadastre :** Parcelle 521, Section E2, Année 1982.

**Lieu-dit IGN :** Le Bois Hamon

**Carte IGN :** 1216 O série bleue – Dol-de-Bretagne, éd. 1994

**Coordonnées Lambert :** Zone 1 X = 296 600 Y = 1096 250


**Altitude NGF :** 70 m

**Emprise actuellement observée :** 70 m

Lors d'un vol aérien le 5 septembre 1998, C. Bizien a observé une trace linéaire vert-foncé sur prairie dessinant un enclos ovoïde. Cet enclos est situé dans une zone encore boisée en 1978. Il est localisé dans une excroissance du bois et peut en être à l'origine.

Cet enclos ne présente aucune corrélation avec le cadastre de 1812.





1998

**BAGUER-MORVAN**  
35 009

(35)

**Le Bois Hamon**

**Cordonnées Lambert I**  
**X= 296 600 Y= 1096 250**  
**Cadastre 1982, Section E2, parcelle 521.**



**Cliché du 5 septembre 1998**

101

BAGUER-MORVAN (35 009)

Le Bois Hamon

Doc. 1998

Section E2

Cadastre 1982





**Déclaration de découverte archéologique**

Annexe I.

A l'attention du Service Régional de l'Archéologie de Bretagne  
6, rue du Château, 35044 Rennes Cedex.

Première mention =  Données complémentaires =  Année première mention =

Année =  Nature de l'opération = PROSPECTION - INVENTAIRE

Responsable = C. BIZIEN-JAGLIN Organisme = AUTRE

Département : ILLE-ET-VILAINE (35) Commune = LANHELIN (35 147)

Lieu-dit (du Cadastre) : Le Baudouin

Lieu-dit (de l'I.G.N.) : le Baudouin

Nom du site : Le Baudouin I

Cadastre (Arrêté de Cadastre n° 1401) :  Section(s) et parcelle(s) : B2 - 779

Observations : .....

Carte I.G.N.

Numéro	Nom	Année d'édition
1216 Ouest	Dol-De-Bretagne	1994

Coordonnées Lambert Zone :

Centre site : X =   Y =

Rayon du site (mètres) :   m

Contours

U			V		
U			V		
U			V		
U			V		
U			V		

Circonstances de la découverte : Travaux forestiers

Techniques de repérage : Prospection au sol

Informateur : J-B. Vivet et J. Lapéras

Description des vestiges : Aire de charbonnier probablement liée au gisement de paléo-métallurgie du fer de Baudouin I.

Etat de conservation : protégé par roches affleurantes, sous humus, en forêt.

Éléments de datation : voir déclaration 1997 (gisement de mobilier gallo-romain, médiéval et moderne).

Chronologie proposée : aucune

Mobilier : Oui  Non  Lieu de conservation : Ce.R.A.A. (St-Malo)

Documentation : .....

Bibliographie : LANDS, 1984 ; Vivet, 1997.

CAHIER RESERVE CELLULE CARTE ARCHEOLOGIQUE

N° de site attribué 115 1147 10106 Code AP / AH

N° d'enregistrement DRACAR 11218177 Modification

## Aire de charbonnier

Gisements de mobilier gallo-romain, médiéval et moderne,  
et gisement de paléoméallurgie du fer  
(complément d'information)

**Cadastre :** Parcelles 779, 675, 676, 677, 721, 722, 539, Section B2, Année 1982.

**Lieu-dit IGN :** Le Baudouin I

**Carte IGN :** 1216 Ouest Dol-de-Bretagne 1994

**Coordonnées Lambert :** Zone I X = 291 075 Y = 1090 825

**Altitude NGF :** 70 m

**Emprise actuellement observée :** 13 m de diamètre

Suite à des travaux forestiers importants (défrichement, remise en état de la forêt), J-B. Vivet et J. Laperas ont observé en mars 1998, dans la parcelle 779, une aire de charbonnier de 13 m environ de diamètre. Celle-ci consiste en une couche noire, charbonneuse et cendreuse, d'une épaisseur supérieure à 5 cm, dissimulée sous 3-4 cm d'humus, renfermant de petits charbons de bois. Elle présente la particularité d'être nichée pour l'essentiel au creux d'un relief de roches granitiques affleurantes de forme approximativement torique. Le centre, en dépression, a l'aspect d'une cuvette peu profonde (20 - 30 cm environ).

Cette structure est très vraisemblablement à mettre en relation avec les témoins de paléoméallurgie du fer observés au Baudouin I sur les parcelles 677, 539, 722 (scories de fond de four, scories internes, fragments de parois de bas fourneau).

Ce rapprochement d'activité rappelle celui du Rocher Abraham en St Pierre de Plesguen, gisement situé à moins de 300 m du Baudouin I (aire de charbonnier de 11 m de diamètre à 3 m du gisement de scories et parois).

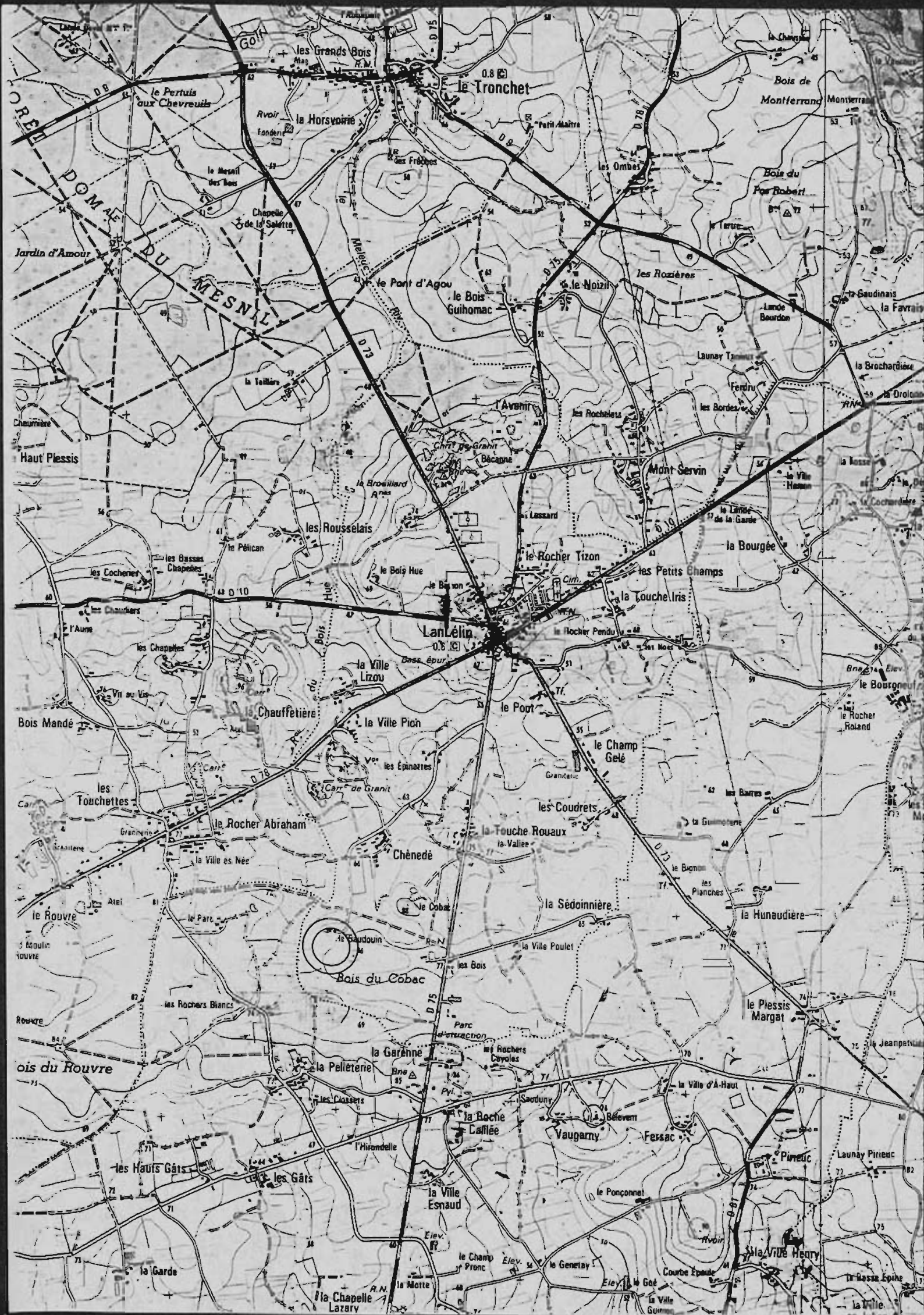
A noter enfin la présence sur la même parcelle, à 70 m de l'aire de charbonnier, d'une assez grosse scorie de fond de four abandonnée sur un pierrier, en forêt (cf plan), actuellement en cours d'analyse minéralogique.

**BIBLIOGRAPHIE:**

LANOS Ph., 1984. - La métallurgie ancienne du fer dans le nord de la Haute-Bretagne. In La prospection archéologique en Haute-Bretagne-Ses apports à l'histoire du milieu rural dans l'antiquité. *Les Dossiers du Ce.R.A.A.G.*, p 147-170.

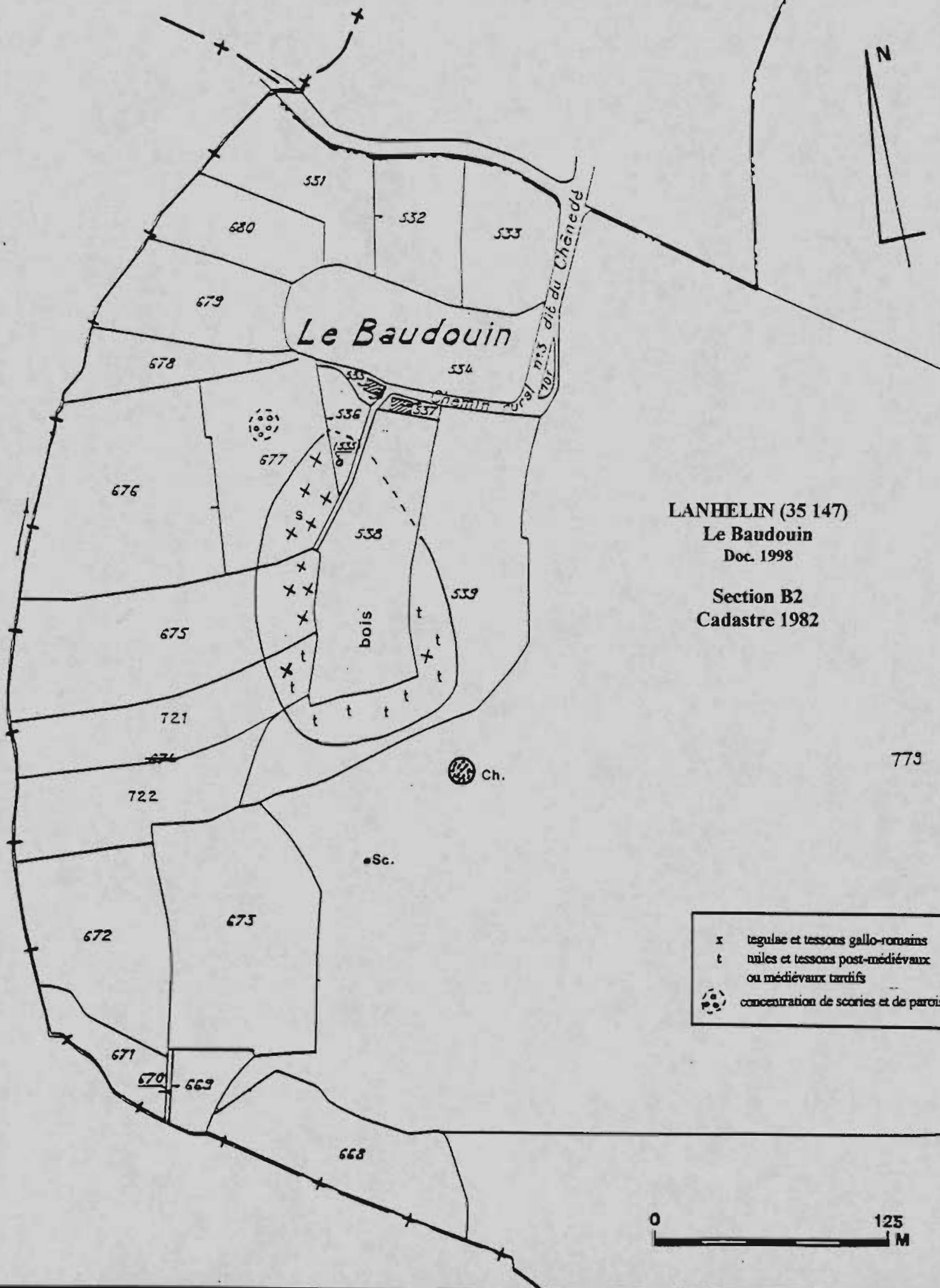
VIVET J-B, 1997 - Paléoméallurgie du fer à l'est de la Rance et dans le Combournais - bilan interprétatif des données de prospection. *Les Dossiers du Ce.R.A.A.*, 25, p.57-90.







# COMMUNE DE SAINT-PIERRE -DE- PLESGUEN



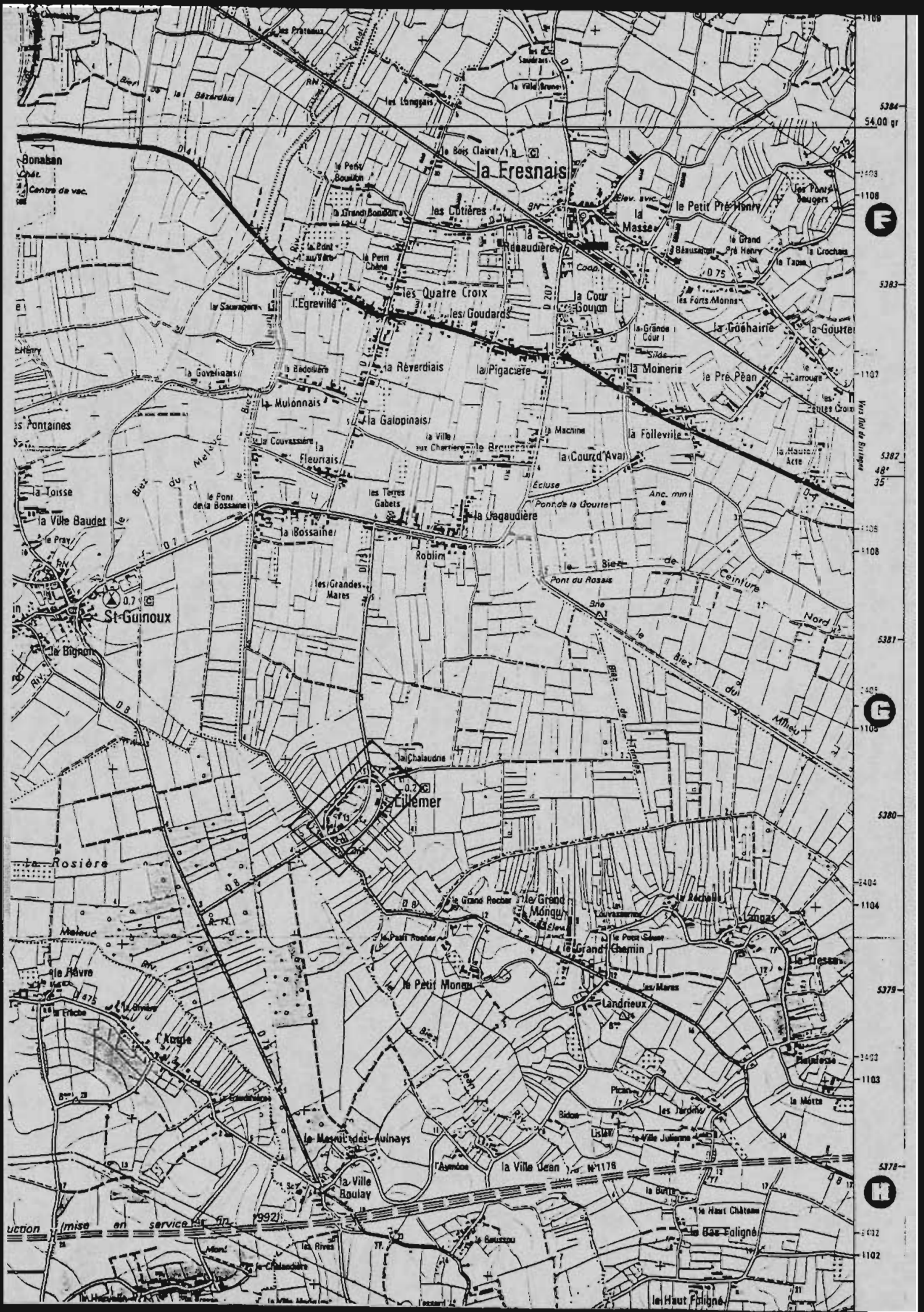
LANHELIN (35 147)  
Le Baudouin  
Doc. 1998  
Section B2  
Cadastre 1982

773

- x tegulae et tessons gallo-romains
- t tuiles et tessons post-médiévaux ou médiévaux tardifs
- concentration de scories et de parois.

0 125 M





5384  
54.00 gr  
1108  
1108  
5383  
1107  
5382  
48° 35'  
1106  
1108  
5381  
1105  
5380  
1104  
5379  
1103  
5378  
1102

F

G

H

mise en service en 1992



## Gisement néolithique

**Cadastre :** Parcelles 682, 684, 704, 708, 727, 732, 733, 742 à 745, 747 à 749, 760, 772, 781, 782, 803, 808, 809, 811, 815 à 818, 853, 854, 871, 915, 1008: Section A5, Année 1982.

Parcelle 113, 114: section A, Commune de Plerguer.

**Lieu-dit IGN :** Le Bourg

**Carte IGN :** 1116 Est Saint-Malo 1992

**Coordonnées Lambert :** Zone 1 X = 290 300 Y = 1104 650

**Altitude NGF :** 4 à 13 m, marais asséché et butte rocheuse.

**Emprise actuellement observée :** 760 m

En 1998, la prospection du site néolithique de Lillemer a été menée principalement au printemps. Le gisement a livré 1248 objets qui viennent augmenter la série déjà connue. Les matériaux maintenant habituels sont toujours représentés, silex, opale, quartz, dolérite, grès armoricains, et dans une faible mesure grès lustrés. Parmi le matériel, on peut noter plusieurs fragments de haches polies, en dolérite, silex, mais aussi une deuxième petite hache en fibrolite identique à celle inventoriée en 1997.

A. Noslér et C. Bizien ont poursuivi l'étude du site en suivant les axes de recherches définis en 1996.

- Définition de l'emprise du gisement.
- Recherche sur un éventuel plateau rocheux conservé sous le marais.
- Le site de Lillemer et la sédimentation par le biais de cliché aérien et de contrôle au sol.

L'emprise du site a été étendue vers le nord et de nouvelles zones comblant des « vides » livre maintenant du mobilier au sud.

La stratigraphie reconnue dans le bief séparant les parcelles 732 et 744-742 et où était situé les pots en place, a été retrouvée lors des sondages effectués en préalable à la construction d'une maison (Blanchet, Paëtier, 1998), confirmant ainsi l'importance de l'occupation dans la tourbière et la présence d'artefact en bois en matériaux périssables déjà signalé en 1996.

Mobilier collecté en 1998: (tous les éléments cités sont taillés sauf mention précise)

**Commune de Lillemer**

Parcelles 633 et 871, section A5:

Tourbe

- 9 silex brûlé
- 3 silex
- 1 silcrète
- 1 opale résinite
- 1 petit galet poli
- 1 fragment de galet de dolérite
- 1 grès armoricain

Parcelle 711, section A5 :

Parcelle sur la butte, limon et roche

- 3 silex
- 2 éléments d'une roche indéterminée
- 

Parcelles 718, 968, section A5 (partie sud)

Bune, roche et limon

- 332 silex
- 335 silex brûlés
- 36 opales résinite
- 1 grès lustré
- 1 silcrète
- 1 hache polie en dolérite
- 3 quartz taillés
- 1 grès armoricain
- 1 fragment de dolérite poli
- 3 galets
- 3 roches indéterminée
- 16 tessons de poteries de type « protohistorique »

Parcelle 727, section A5 :

Limon et tourbe

- 1 silex

Parcelle 732, section A5:

Haut du champ, terre limoneuse.

- 19 silex
- 22 silex brûlés
- 1 opale résinite
- 1 fragment de Hache polie en dolérite
- 3 quartz taillés ou polis

Le long du bief (venant probablement des déchets de curage)

- 1 silex
- 10 fragments de poteries néolithiques

Dans le bief:

(Tourbe)

- Superbe molette en quartz
- 1 tesson de poterie

Parcelle 733, section A5:

tourbe

- 59 silex taillés
- 18 silex brûlés
- 3 opales résinite
- 3 fragments de molette en quartz
- 2 grès armoricain
- 1 silcrète
- 3 roches
- 4 tessons de poteries de type protohistorique

Parcelles 742 et 743, section A5:

Tourbe

- 36 silex
- 11 silex brûlés
- 1 opale résinite
- 1 grès armoricain
- 1 quartz
- 1 dolérite polie
- 1 fragment d'hématite ?
- 7 fragments de céramiques de type « protohistorique »

Parcelle 747, section A5:

Terre limoneuse au nord (terrain), tourbe au sud.

- 83 silex taillés
- 52 silex brûlés
- 9 opales résinite
- 6 éléments de grès armoricain
- 1 élément de dolérite poli
- 4 galets
- 2 rognons de silex
- 1 élément de grès lustré
- 2 molettes en quartz.

- 4 fragments de roche rose indéterminée
- 1 tesson de poterie de type protohistorique
- 1 fragment de hache polie en silex
- 1 tronçon de hache polie en dolérite
- 1 tranchant retouché de hache polie en dolérite

Parcelles 748, 749, section A5

Terre limoneuse (terrain), tourbe au sud:

- 7 silex taillés
- 5 silex cuits
- 1 grès armoricain

Parcelles 760, 772, section A5

- 760 seule

Terrain limoneux

- 26 silex taillés dont un beau grattoir
- 33 silex brûlés
- 3 opales résinite
- 1 grès lustrés
- 2 éléments de grès armoricain
- 1 élément de dolérite plat
- 1 fragment de quartz poli
- 1 roche indéterminée
- 1 galets

Parcelle 815, section A5

Tourbe

- 11 silex taillés
- 2 silex brûlés
- 1 opale résinite
- 2 éléments de grès armoricain
- 1 grès d'Erquy

Parcelle 817, section A5, bord de route

Terre noire

- 3 silex taillés
- 1 opale résinite

Parcelle 818, section A5

Tourbe

- 1 nucléus en silex

- 2 silex brûlés
- 1 fragment de grès armoricain
- 1 opale résinite
- 1 élément de grès armoricain
- 1 roches indéterminées
- 2 galets
- 1 tesson de poteries de type « protohistorique »
- 1 petite hache polie en fibrolite.

Parcelle 995, section A5

Tourbe (jardin potager)

- 1 talon de hache polie en dolérite.

### Commune de Plerguer

Parcelles 113, 114, section A:

- 4 silex taillés
- 5 silex brûlés
- 1 tesson de poterie de type protohistorique
- 1 dolérite polie.

- Nouvelle parcelle (X), au nord de la parcelle 113, de l'autre côté de la route, derrière la maison des associations.

- 2 silex taillés
- 1 silex brûlé
- 5 grès armoricain
- 1 fragment d'os indéterminé.

### Route des Perches

Parcelles 804 et 805, section A5:

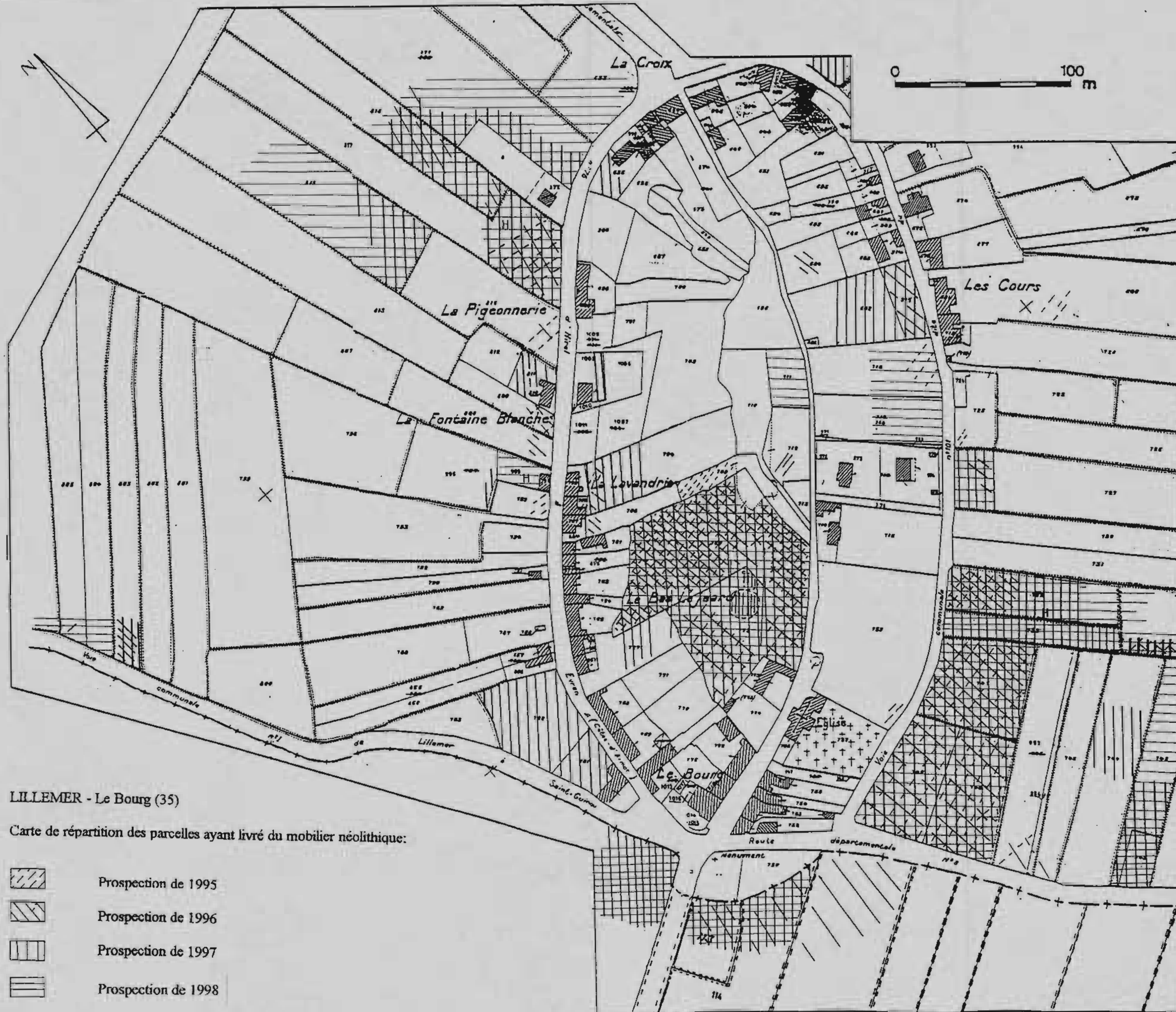
Tourbe et limon

- 2 silex
- 1 quartz taillés

Parcelle au nord de la parcelle 805





- 1 silex
- 1 dolérite polie.
- 4 silex taillés





LILLEMER - Le Bourg (35)

Carte de répartition des parcelles ayant livré du mobilier néolithique:

-  Prospection de 1995
-  Prospection de 1996
-  Prospection de 1997
-  Prospection de 1998



retranchement quadrangulaire  
(ancienne redoute ?)

**Cadastre :** Parcelle 32, Section AE, Année 1987.

**Lieu-dit IGN :** Les Landes

**Carte IGN :** 1217 Est - Combourg Est, éd. 1978

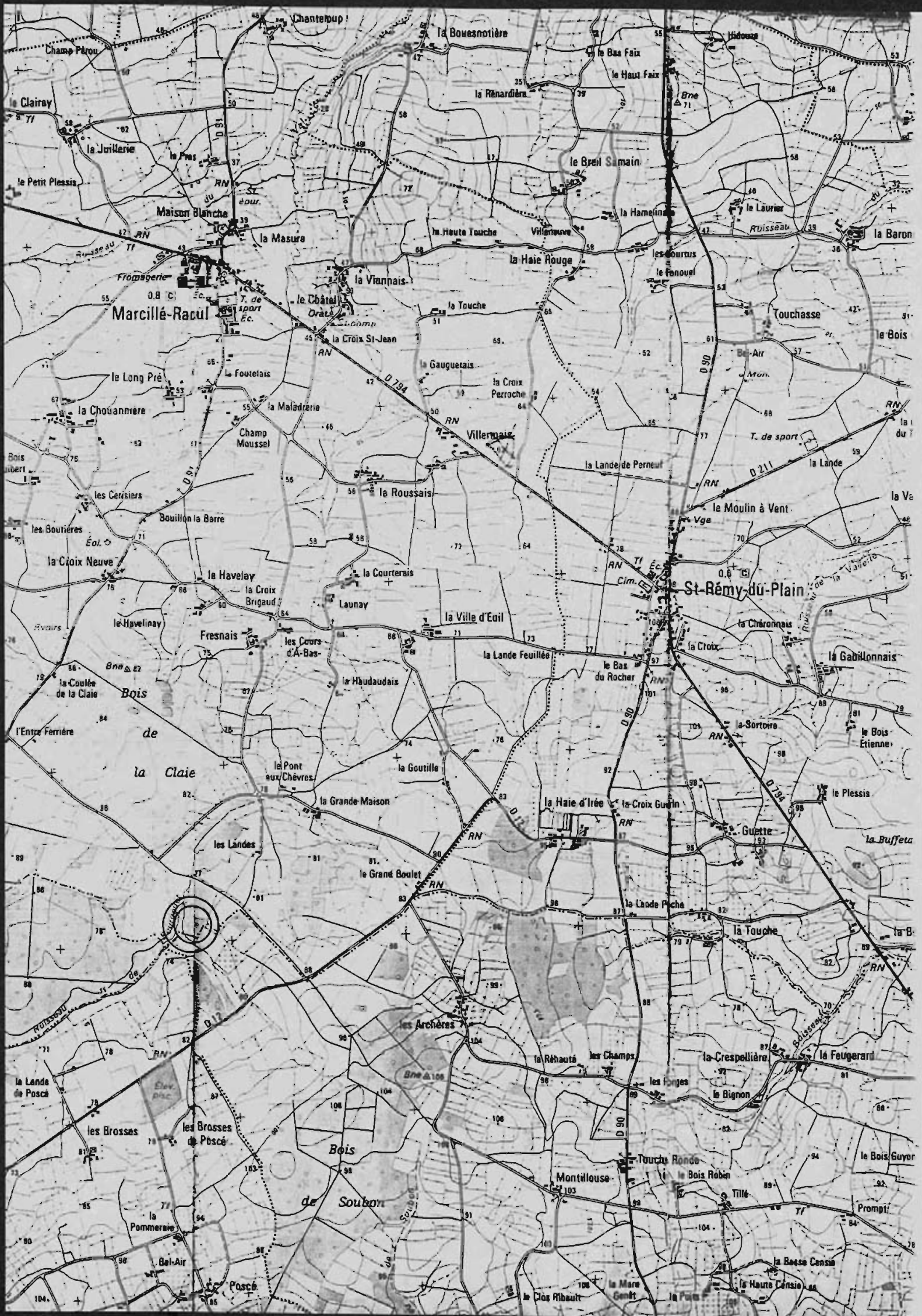
**Coordonnées Lambert :** Zone 1 X= 307 800 Y= 1080 100

**Altitude NGF :** 75 m

**Emprise actuellement observée :** 50 m

La consultation du cadastre de 1823 a permis de reconnaître une trace de forme quadrangulaire. Une mention manuscrite apposée ultérieurement la désigne comme « ancienne redoute ». Une visite sur le terrain nous a permis de confirmer la réalité de la structure mais pas d'identifier directement les vestiges. La parcelle est en effet occupée par une intense végétation et des broussailles.





26  
121



123

27

122

28

54

34

30

29



31

32

33



120

26

**MARCILLE-RAOUL (35 164)**  
**Les Landes**  
**Dec. 1998**

**Section AE**  
**Cadastre 1987**



**Déclaration de découverte archéologique**

Annexe I.

A l'attention du Service Régional de l'Archéologie de Bretagne  
4, rue de Châteauneuf, 35044 Rennes Cedex.

Première mention =  Données complémentaires =  Année première mention =

Année =     Nature de l'opération = PROSPECTION - INVENTAIRE

Responsable = C. BIZIEN-JAGLIN Organisme = AUTRE

Département : ILLE-ET-VILAINE (35) Commune = MEILLAC (35.172)

Lieu-dit (du Cadastre) : Butte Seigneuriale

Lieu-dit (de l'I.G.N.) : la Ville d'A-Haut

Nom du site : La Ville d'Ahaut

Cadastre Année de dernière mise à jour :     Section(s) et parcelle(s) : A3 - 966, 976

Observations :

Date I.G.N.	Numero	Nom	Année d'édition
	1216 Ouest	Dol-De-Bretagne	1994

Coordonnées Lambert Zone :

Centre site X =

Y =

Rayon du site (mètres) :    m

Contours

Ca			Ya		
Cb			Yb		
Cc			Yc		
Cd			Yd		
Ce			Ye		

Circonstances de la découverte : Verger désherbé et trou constaté au centre de la butte

Techniques de repérage : Prospection au sol

Informateur : J-B. Vivet

Description des vestiges : Gisement de paléoméallurgie du fer (scories et pargis) emplacement d'un bas fourneau

Etat de conservation : arasé

Eléments de datation : Possiblement médiéval sans certitude ( 2 tessons de type carolingien seulement)

Chronologie proposée : Moyen-Age possiblement

Mobilier Oui  Non  Lieu de conservation : C.B.A.A. (St Malo)

Documentation :

Bibliographie : Lanos P., 1982 ; Lanos P., 1984 ; Vivet J-B, 1997.

**CADRE RESERVE CELLULE CARTE ARCHEOLOGIQUE**

N° de site attribué    Code AP / AH

N° d'enregistrement DRACAR  Modification



Gisement de paléoméallurgie du fer  
Bas fourneau

**Cadastré :** Parcelles 966 et 976; Section A3, Année 1998.

**Lieu-dit IGN :** La Ville d'Ahaut

**Carte IGN :** 12160 Dol-de-Bretagne 1994

**Coordonnées Lambert :** Zone I X = 293 175 Y = 1090 375

**Altitude NGF:** 70 m

**Emprise actuellement observée :** 25 m de diamètre

Au cours d'une reconnaissance du site de la Ville d'Ahaut J-B. Vivet a constaté, le 22-04/1998, la présence de petites scories multiples et de fragments de parois d'argile scoriacées sur les bords d'une fosse s'ouvrant au coeur de la structure terroyée (parcelle 976). Ce site, de type enceinte perchée avec douve, s'apparentant à une élévation de type motte féodale au sens large du terme, a fait l'objet d'un relevé topographique en 1977 (Lanos, 1982). En contrebas et au nord de l'enceinte, au delà des douves, une zone concentrée et riche en scories, parois d'argile scoriacées, minerai grillé, et roches ferrugineuses sous forme d'aliôs d'une part et de boulets d'autre part a été reconnue (parcelle 966). La remarquable concentration des fragments de parois scoriacées et des scories, et la présence d'une grosse scorie de fond de four de forme cylindro-conique trouvée à la limite de la parcelle 966 et de la parcelle 977 à proximité des douves, témoignent de la présence à cet endroit d'une structure de réduction du type bas fourneau. Dans l'état actuel des observations il est difficile de certifier également une activité métallurgique sur l'enceinte fortifiée elle-même, la terre ayant servi à son élévation ayant pu être prélevée dans la zone de réduction du minerai. Une indication chronologique est fournie par quelques tessons carolingiens trouvés dans la zone de réduction. Cette information reste cependant insuffisante pour assurer la datation du gisement métallurgique.

Il est cependant intéressant de rappeler brièvement (Lanos, 1984) la toponymie des parcelles concernées. Parcelles: 966, 967, 970, 971, 972: La Petite Ferrière ; 907 à 911 et 914: La Grande Ferrière ; 965: La Butte, 976: Lande de la Butte ; 977 et 978: Lande de la Motte.

Ce gisement est à rapprocher d'un ensemble de gisements de métallurgie du fer très proches, situés sur les communes de Lanhélin, St Pierre de Plesguen et Meillac.

**Mobilier collecté (exhaustivement) sur la parcelle 966:**

- 74 scories (8,7 kg)
- 1 très grosse scorie cylindro-conique épousant la forme du creuset du bas fourneau
- 46 fragments de parois d'argile scoriacées (3,45 kg)
- 6 blocs de roche ferrugineuse de type aliôs (2,220 kg)
- 2 blocs de roche ferrugineuse en 'boulet' (880 g)
- 3 blocs dont 2 en 'boulet' présentant l'aspect de minerai grillé (30g, 400g et 20g)
- 2 tessons de type carolingien

**Mobilier collecté (sélectivement) sur la parcelle 976, au centre de l'enceinte fortifiée.**

- 43 scories de très petite taille (représentant au total une masse de 225 g).
- 23 fragments de paroi, de très petite taille (représentant au total une masse de 80 g)

**BIBLIOGRAPHIE:**

LANOS Ph., 1982 - Les mottes castrales de l'arrondissement de St Malo, *Les Dossiers du Ce.R.A.A.*, 10, p. 73-105; relevés topographiques de l'enceinte, p. 102 -103.

LANOS Ph., 1984, - La métallurgie ancienne du fer dans le nord de la Haute-Bretagne, *In La prospection archéologique en Haute-Bretagne-Ses apports à l'histoire du milieu rural dans l'antiquité, Les Dossiers du Ce.R.A.A., G*, p 147-170.

VIVET J-B, 1997 - Paléoméallurgie du fer à l'est de la Rance et dans le Combournais - bilan interprétatif des données de prospection, *Les Dossiers du Ce.R.A.A.*, 25, p.57-90.







**Déclaration de découverte archéologique**

Annexe I.

A retourner au Service Régional de l'Archéologie de Bretagne  
6, rue du Chapitre, 35044 Rennes Cedex.

Première mention =  **yy**      Données complémentaires =       Année première mention =

Année =           Nature de l'opération = PROSPECTION - INVENTAIRE

Responsable = C. BIZIEN-JAGLIN      Organisme = AUTRE

Département : ILLE-ET-VILAINE (35)      Commune = MINIAC-MORVAN (35 179)

Lieu-dit (du Cadastre) : Saint-Grégoire

Lieu-dit (de l'I.G.N.) : Saint-Grégoire

Nom du site : Saint-Grégoire

Cadastre (Année de dernière mise à jour) :           Section(s) et parcelle(s) : 20 - 83, 84, 85

Observations : .....

Carte I.G.N.	Numero	Nom	Année d'édition
	1116 ET	Saint-Malo, Dinard, Dinan	1992

Coordonnées Lambert      Zone :

Centre site :      X =            Y =

Rayon du site (mètres) :     m

Contours

Xa						Ya					
Xb						Yb					
Xc						Yc					
Xd						Yd					
Xe						Ye					

Circonstances de la découverte : Chaume

Techniques de repérage : Prospection au sol

Informateur : C. Bizien-Jaglin, E. Vivet, J.B. Vivet

Description des vestiges : Gisement de mobilier néolithique

Etat de conservation : sol labouré

Éléments de datation : mobilier

Chronologie proposée : néolithique

Mobilier      Oui       Non       Lieu de conservation : C.E.R.A.A. Saint-Malo

Documentation : .....

Bibliographie : .....

**CADRE RÉSERVE CELLULE CARTE ARCHÉOLOGIQUE**

N° de site attribué 315 1719 0218      Code AP / AH

N° d'enregistrement DRACAR           Modification

## Gisements néolithiques

**Cadastre :** Parcelles 83, 84, 85, Section ZO, Cadastre 1994.

**Lieu-dit IGN :** Saint-Grégoire

**Carte IGN :** 1116 ET, Top 25 – Saint-Malo, Dinard, Dinan, éd. 1992

**Coordonnées Lambert :** Zone 1 X= 286 000 Y= 1097 000

**Altitude NGF :** environ 50 m NGF

**Emprise actuellement observée :** 100 m et 50m

Le 25 janvier 1998, sur des maïs coupés, C. Bizien E. et J.B. Vivet ont localisé deux concentrations d'industries lithiques distantes d'environ 75 m. Ces deux concentrations occupent un replat sur une pente orientée vers le sud. Le gisement A est situé au pied de la pente venant du sommet. Le gisement B sur le rebord du replat dominant la pente sud, est globalement localisé autour d'un affleurement rocheux.

Quelques pièces d'industrie lithique ont été collectées sur le reste des parcelles.

L'ensemble du mobilier, essentiellement en grès lustré et silcrète montre un débitage du néolithique final avec lamelle, grattoir court, mais aussi des pièces paléolithiques. La proximité du gisement moustérien du Bois du Rocher (environ 4 Km) peut en être l'explication. Bien que l'observation du mobilier n'ait pas pu identifier de manière certaine une réutilisation au néolithique d'objets plus anciens, on peut envisager que les gisements paléolithiques aient pu servir de réserve de matière première. Il est également possible, mais non confirmé par les données de prospection qu'un gisement paléolithique soit présent sur le site. La même remarque peut être faite sur plusieurs des autres gisements néolithiques inventoriés sur les communes environnantes.

**Mobilier collecté (échantillonnage à tendance exhaustif)**

**Gisement A , Parcelle 83, section ZO:**

**Néolithique**

- 4 grattoirs en grès lustrés (1 long et trois court).
- 1 grattoir en silcrète (planche, n° 4).
- 4 lamelles en grès lustré.
- 2 lamelles en silex (planche, n°8)
- 2 nucléi en grès lustré à débitage lamellaire (planche, n°6)

**Divers :**

- 31 éclats de grès lustrés.
- 2 éclats corticaux en grès lustrés.
- 9 éclats en silcrète.
- 4 éclats corticaux en silex.
- 5 fragments de silex dont 1 brûlé.

**Paléolithique ?**

- 4 gros éléments de grès lustrés dont un pyramidal avec arrête écrasée (percuteur ?)
- 1 éclat levallois en grès lustrés
- 1 racloir en silcrète



**Gisement B, Parcelle 84, section ZO :**

**Néolithique :**

- 1 nucleus en grès lustrés.
- 1 nucleus en grès lustré.
- 1 partie d'un petit grattoir long en grès lustré.
- 1 lamelle en grès lustré (planche, n°7).
- 1 lamelle en silex à double tronçature.
- 1 éclat retouché en grès lustré. (planche, n° 2).

**Divers :**

- 7 éclats de grès lustré, dont un avec encoche.
- 1 éclat en silicrète.

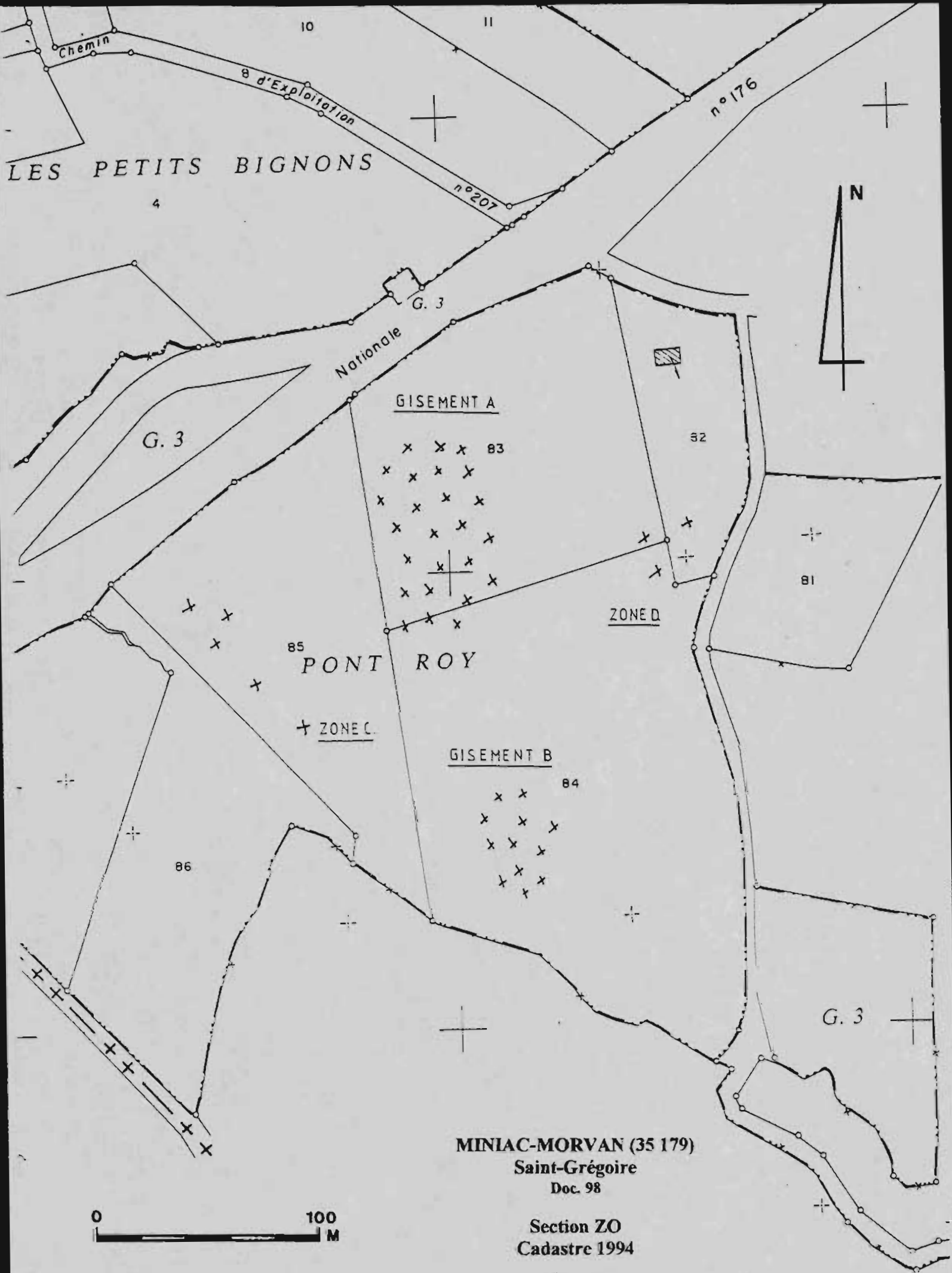
**Zone C, Parcelles 85 et 84 sud, section ZO :**

- 1 éclat de grès lustrés.
- 1 lamelle en grès lustrés (planche n°5).
- 3 éléments de silicrète et quartz.

**Zone D, Parcelles 82 et 83 est, section ZO :**

- 3 éclats retouchés de grès lustré.





35 179 028



Déclaration de découverte archéologique

Annexe I.

A retourner au Service Régional de l'Archéologie de Bretagne  
6, rue du Chapitre, 35044 Rennes Cedex.

Première mention =  Données complémentaires =  Année première mention =

Année =  Nature de l'opération = PROSPECTION - INVENTAIRE

Responsable = C. BIZIEN-JAGLIN Organisme = AUTRE

Département : ILLE-ET-VILAINE (35) Commune = PLERGUER (35.224)

Lieu-dit (du Cadastre) : La Ville - Artay

Lieu-dit (de l'I.G.N.) : Le Bas Courtil

Nom du site : Le Bas Courtil

Cadastre Année de dernière mise à jour :  Section(s) et parcelles : B2 - 579, 580

Observations : .....

Carte I.G.N.	Numero	Nom	Année d'édition
	1216 Ouest	Dol-de-Bretagne	1994

Coordonnées Lambert Zone :

Centre site X =    
 Y =

Rayon du site (mètres) :  m

Xa	<input type="text"/>	<input type="text"/>	Ya	<input type="text"/>	<input type="text"/>
Xb	<input type="text"/>	<input type="text"/>	Yb	<input type="text"/>	<input type="text"/>
Xc	<input type="text"/>	<input type="text"/>	Yc	<input type="text"/>	<input type="text"/>
Xd	<input type="text"/>	<input type="text"/>	Yd	<input type="text"/>	<input type="text"/>
Xe	<input type="text"/>	<input type="text"/>	Ye	<input type="text"/>	<input type="text"/>

Circonstances de la découverte : Anomalies phytologiques

Techniques de repérage : Prospection aérienne

Informateur : C. Bizien-Jaglin

Description des vestiges : Traces linéaire brune sur blé formant un angle d'enclos

Etat de conservation : .....

Éléments de datation : Aucun

Chronologie proposée : .....

Mobilier Oui  Non  Lieu de conservation : .....

Documentation : .....

Bibliographie : .....

CADRE RÉSERVE CELLULE CARTE ARCHÉOLOGIQUE

N° de site attribué    Code AP / AH

N° d'enregistrement DRACAR  Modification

**Angle d'enclos orthogonal**

**Cadastre :** Parcelles 579, 580, Section B2, Année 1982.

**Lieu-dit IGN :** Le Bas Courtil

**Carte IGN :** 1216 O série bleue - Dol-de-Bretagne, éd. 1994

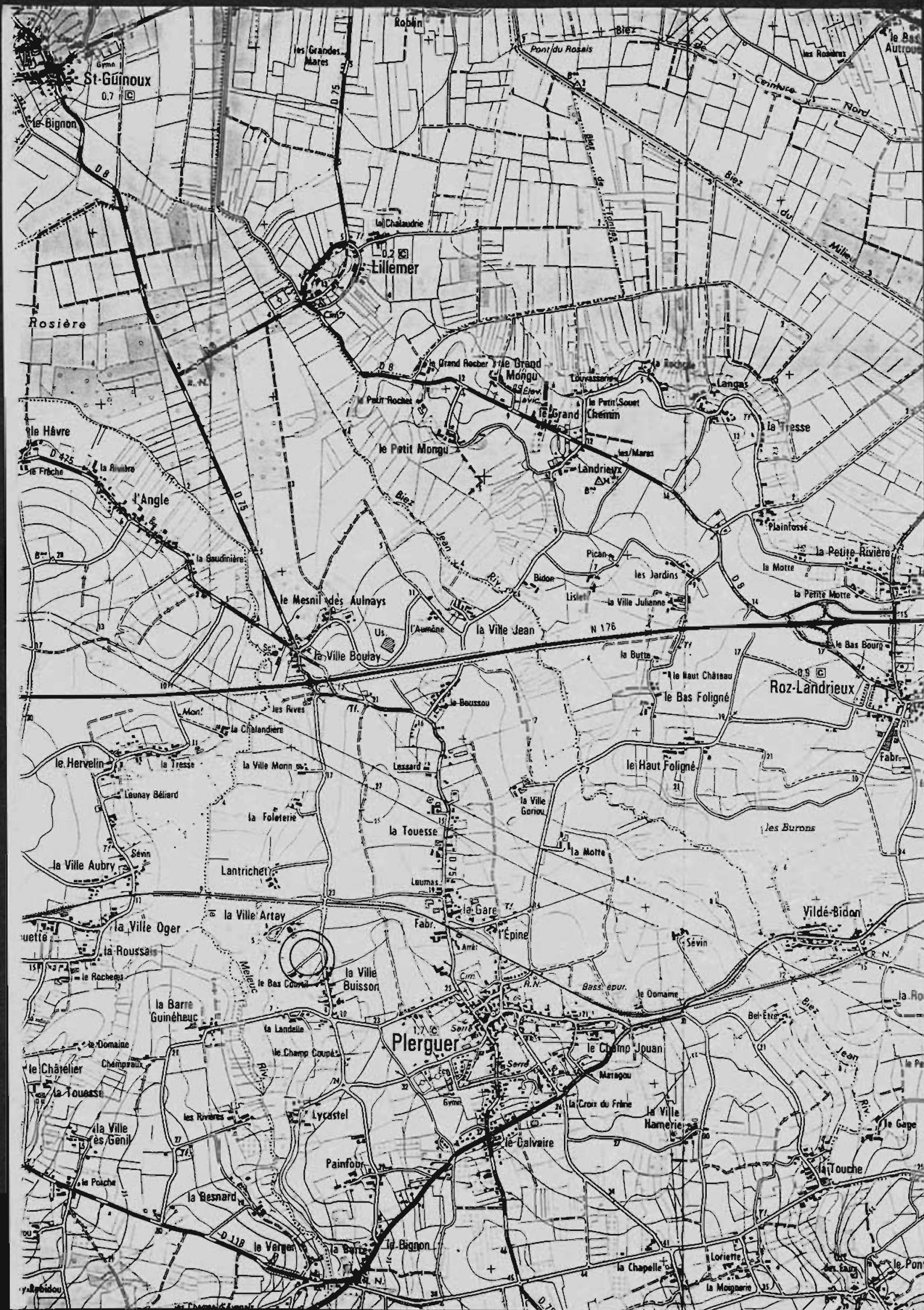
**Coordonnées Lambert :** Zone 1 X= 290.000 Y= 1100.825

**Altitude NGF :** 15 m

**Emprise actuellement observée :** 50 m

Lors du vol du 23 juillet 1998, C Bizien a pu observer des traces linéaires brune sur blé dessinant un angle d'enclos orthogonal.

Cet enclos ne présente aucune corrélation avec le cadastre de 1848. Celui-ci n'a pas été représenté sur le plan car il est rigoureusement semblable à l'actuel..





1998

PLERGUER  
35 224

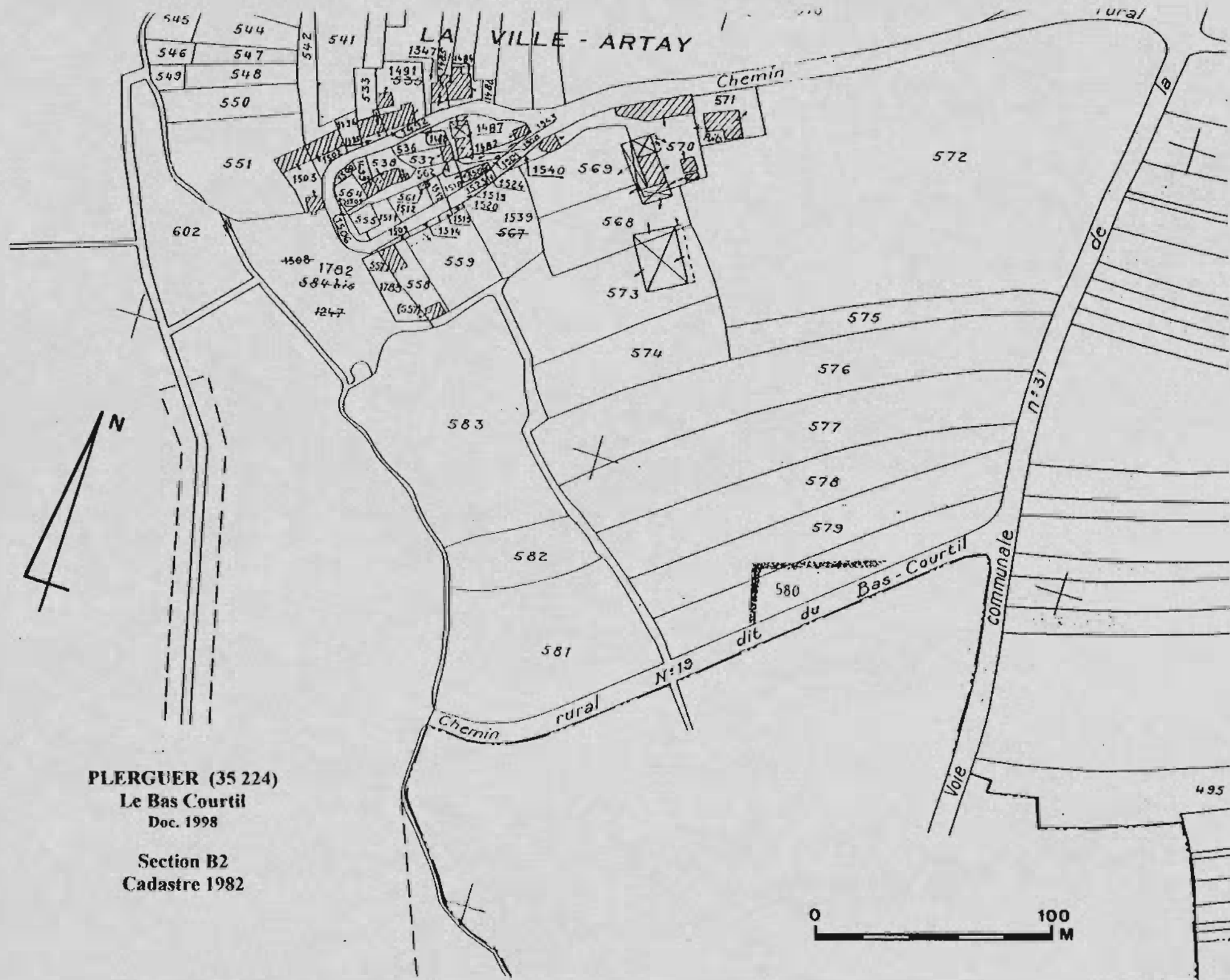
(35)

Le Bas Courtil

Cordonnées Lambert I  
X= 290 000 Y= 1100 825  
Cadastre 1982, Section B2, parcelles 579, 580.



Cliché du 23 juillet 1998



PLERGUER (35 224)  
 Le Bas Courtil  
 Doc. 1998  
 Section B2  
 Cadastre 1982



**Déclaration de découverte archéologique**

Annexe I.

A retourner au Service Régional de l'Archéologie de Bretagne  
4, rue du Chapitre, 35044 Rennes Cedex.

Première mention =  Données complémentaires =  Année première mention =

Année =  Nature de l'opération = PROSPECTION - INVENTAIRE

Responsable = C. BIZIEN-JAGLIN Organisme = AUTRE

Département : ILLE-ET-VILAINE (35) Commune = PLEURTUIT (35 228)

Lieu-dit (du Cadastre) : Aérodrome

Lieu-dit (de l'I.G.N.) : Aérodrome

Nom du site : Aérodrome

Cadastre Arrêté de cadastre n° 1 du  Section(s) et parcelle(s) : F2 - 1594

Observations : .....

Carte I.G.N.	Numéro	Nom	Année d'action
	1116 ET	Saint-Malo	1992

Coordonnées Lambert

Centre site : X =  Y =

Rayon du site (mètres) : .....

*Non enregistrée  
A voir !  
S.B*

Contours	
Y <sub>a</sub>	<input type="text"/>
Y <sub>b</sub>	<input type="text"/>
Y <sub>c</sub>	<input type="text"/>
Y <sub>d</sub>	<input type="text"/>
Y <sub>e</sub>	<input type="text"/>

Circonstances de la découverte : .....

Techniques de repérage : .....

Informateur : .....

Description des vestiges : d'un léger relief vert-foncé. posées; l'une sous forme circulaire comblé

Etat de conservation : Arasé

Éléments de datation : Typologie de la structure et manoir en ruine à proximité

Chronologie proposée : Motte, médiéval

Mobilier Oui  Non  Lieu de conservation : .....

Documentation : .....

Bibliographie : Banéat, 1927 - Le Département d'Ille-et-Vilaine, 4 tomes.

CADRE RÉSERVE CELLULE CARTE ARCHÉOLOGIQUE

N° de site attribué  Code AP / AH

N° d'enregistrement DRACAR  Modification





## Deux structures circulaires

**Cadastre :** Parcelle 1594, Section F2, Année 1979.

**Lieu-dit IGN :** Aérodrome

**Carte IGN :** 1116 ET Top 25 - Saint-Malo, éd. 1992

**Coordonnées Lambert :** Zone 1 X= 274 500 Y= 1108 600

**Altitude NGF :** 50 m

**Emprise actuellement observée :** 100 m

Lors du vol du 3 octobre 1998, C Bizien a observé deux structures circulaires juxtaposées sur les terrains de l'aérodrome de Dinard-Pleuruit. Celle située à l'est apparaît sous la forme d'un léger relief accusé par la végétation particulière qui la couvre. Celle située à l'ouest est matérialisée par un fossé circulaire apparaissant en vert foncé sur la végétation.

Ces deux structures n'ont pas de lien évident. La première, celle en relief, pourrait correspondre à une motte arasée qui a pu précéder l'ancien manoir de Pontual, situé à proximité immédiate dans le bois.

P. Banéat cite « *Ancien manoir de Pontual, à 3,5 km du bourg de St-Lunaire à l'ouest de la route près de la croisée de celle de Dinard à Plouhalay. Il était en ruines dès la fin du XVIIème siècle, ainsi que sa chapelle et il n'en reste plus que l'emplacement sur une butte dans le bois de Pontual. Il avait un colombier et possédait un droit de justice... Pontual était aux seigneurs de ce nom au XIIIème siècle.* »

La deuxième structure, fossé circulaire n'est actuellement pas interprétée. Nous avons envisagé la possibilité d'une défense anti-aérienne datant de la dernière guerre, mais une rapide enquête n'a pas permis de le confirmer et suggère de rechercher d'autres interprétations.



la Ville aux Monniers

Aérodrome de Dinard-Pleurtuit  
Liaisons avec Paris-So-Bretagne, Lorient, Grande-Bretagne, Jersey

Pleurtuit

la Rochais

Trébehour

la Ville Ory

la Ville Durand

la Ville au Vey

la Ville au Moras

la Ville Boretel

la Ville au Pont es Ommes

la Ville au Pont es Ommes

la Ville au Pont es Ommes

la Ville au Pont es Ommes

la Ville au Pont es Ommes

la Ville au Pont es Ommes

la Ville au Pont es Ommes

la Ville au Pont es Ommes

la Ville au Pont es Ommes

la Ville au Pont es Ommes

la Ville au Pont es Ommes

la Ville au Pont es Ommes

la Ville au Pont es Ommes

la Ville au Pont es Ommes

la Ville au Pont es Ommes

la Ville au Pont es Ommes

la Ville au Pont es Ommes

la Ville au Pont es Ommes

la Ville au Pont es Ommes

la Ville au Pont es Ommes

la Ville au Pont es Ommes

la Ville au Pont es Ommes

la Ville au Pont es Ommes



1998

PLEURUIT  
35 228

(35)

Aérodrome

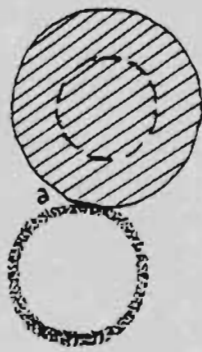
Cordonnées Lambert I  
X= 274 500 Y= 1108 600  
Cadastre 1979, Section F2, parcelle 1594.



Cliché du 3 octobre 1998

1595

N




AÉRODROME

1594

PLEURTUIT (35 228)  
 Aérodrome  
 Doc. 1998

Section F2  
 Cadastre 1979



1600

**Déclaration de découverte archéologique**

Annexe I.1

A retourner au Service Régional de l'Archéologie de Bretagne  
8, rue du Château, 35044 Rennes Cedex.

Première mention =  Données complémentaires =  Année première mention =   
 Année =  Nature de l'opération = PROSPECTION - INVENTAIRE  
 Responsable = C. BIZIEN-JAGLIN Organisme = AUTRE

Département : ILLE-ET-VILAINE (35) Commune = ROZ-LANDRIEUX (35 259)  
 Lieu-dit (du Cadastre) : La Cornillière  
 Lieu-dit (de l'I.G.N.) : La Cornillière  
 Nom du site : La Cornillière

Cadastre Année de dernière mise à jour :  Section(s) et parcelles : J = 104, 105, 108, 109, 125, 132, 140, 143, 145, 146

Observations :

Date I.G.N.	Numéro	Nom	Année d'édition
	1216 ouest	Dol-de-Bretagne	1982

Coordonnées Lambert Zone

Centre site X =   
 Y =   
 Rayon du site (mètres) :  m

Contours				
x <sub>a</sub>	2 9 1 4	6 0 0	y <sub>a</sub> 1 1 0 1	3 0 0
x <sub>b</sub>	2 9 1 4	9 0 0	y <sub>b</sub> 1 1 0 1	7 0 0
x <sub>c</sub>			y <sub>c</sub>	
x <sub>d</sub>			y <sub>d</sub>	
x <sub>e</sub>			y <sub>e</sub>	

Circonstances de la découverte : Terres labourées  
 Techniques de repérage : Prospection au sol  
 Informateur : A. Noslier, J.F. Duval, V. Wyart  
 Description des vestiges : gisement de mobilier néolithique peu dense et très vaste  
 Etat de conservation : sol labouré  
 Éléments de datation : mobilier  
 Chronologie proposée : néolithique  
 Mobilier Oui  Non  Lieu de conservation : Ce.R.A.A. Saint-Malo  
 Documentation :  
 Bibliographie :

**CADRE RESERVE CELLULE CARTE ARCHEOLOGIQUE**

N° de site attribué  Code AP / AH   
 N° d'enregistrement DRACAR  Modification



Gisement de mobilier néolithique  
(Complément d'information)

Cadastre : Parcelles 104, 105, 108, 109, 125, 132, 140, 143, 145, 146, Section J, Cadastre 1982.

Lieu-dit IGN : La Cornillère

Carte IGN : 1216 O, série bleue - Dol-de-Bretagne, éd. 1994

Coordonnées Lambert : Zone 1 X= 294 600 à 294 900  
Y= 1101 300 à 1101 700

Altitude NGF : environ 15 m NGF

Emprise actuellement observée : plus de 400 m

En février 1998, V. Wyart, J.F. Duval et A. Noslier ont repris l'étude de ce gisement localisé en 1980 par G. Faguet. La prospection a été menée sur les parcelles disponibles, libres de cultures et présentant une bonne visibilité du sol. Toutes ont livré quelques pièces d'industrie lithique mais jamais en grande quantité. L'ensemble constitue, pourtant, un groupe cohérent qui révèle une occupation néolithique sur ces grandes pentes dominant le marais de Dol.

Mobilier collecté (échantillonnage à tendance exhaustive)

**Parcelles 104 et 105, section J (blé en pousse) :**

- 7 éléments de silex taillé
- 1 grattoir court en silex
- 2 grès armoricain avec trace de débitage

**Parcelles 108 et 109, section J (blé en pousse) :**

- 1 éclat de silex noir.

**Parcelle 125, section J :**

- 1 grattoir court en silex.
- 2 éléments de silex taillés.

**Parcelle 132, section J (labours) :**

- 1 grattoir court en silex.
- 1 éclat de silex.

**Parcelle 140, section J (labour fin) :**

- 1 élément de silex taillé.

**Parcelle 145, section J (blé en pousse) :**

- 1 fragment de lamelle en silex.
- 4 éléments de silex taillé.
- 1 grattoir court en silex.

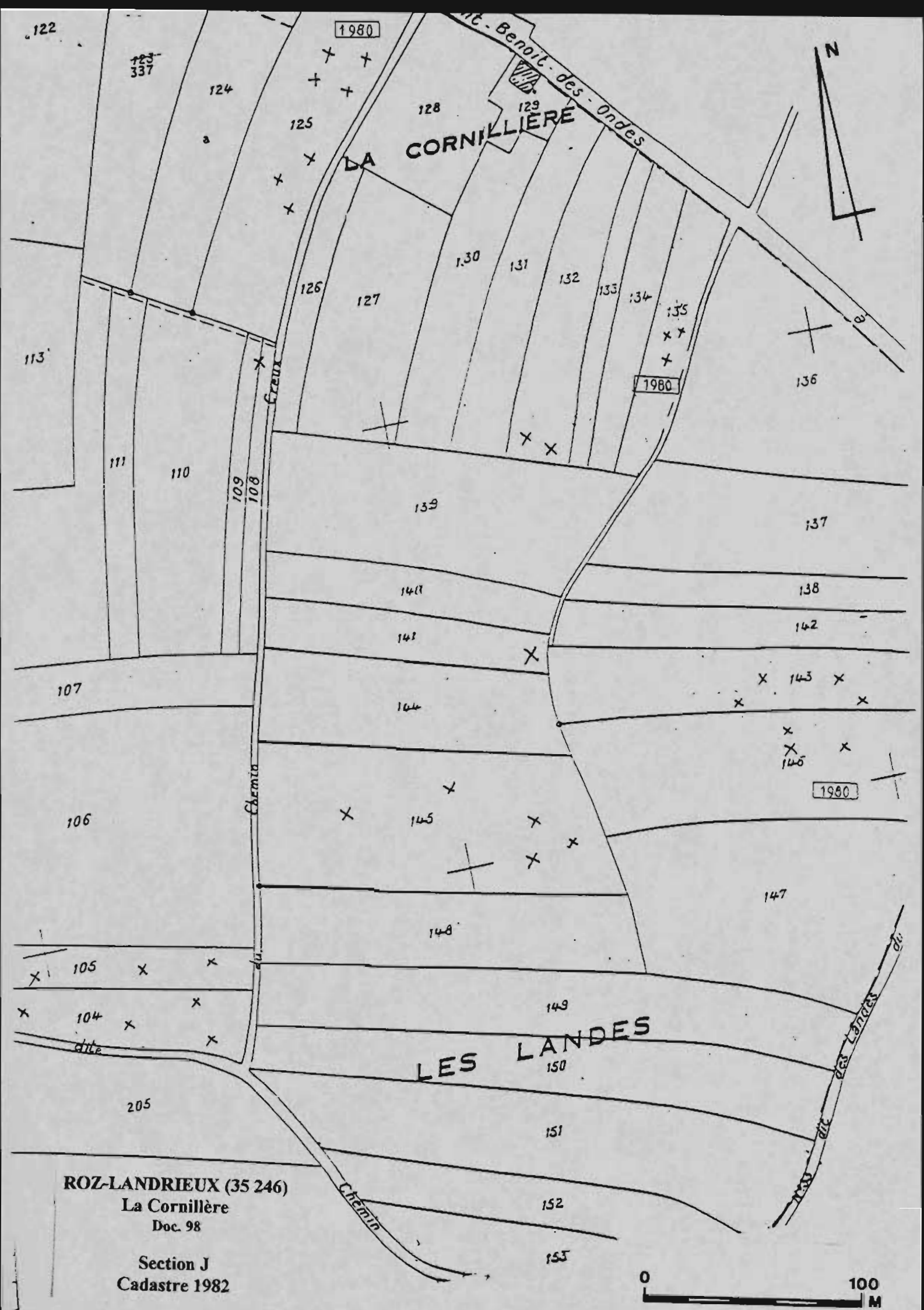
**Parcelle 146, section J (gros labours) :**

- 1 élément de silex brûlé.
- 1 éclat de silex.

**Non localisé :**

- 1 galet de grès poli.
- 1 éclat de silex.







**Déclaration de découverte archéologique**

Annexe I.

A retourner au Service Régional de l'Archéologie de Bretagne  
8, rue du Chapitre, 35044 Rennes Cedex.

Première mention =  Données complémentaires =  Année première mention =

Année =  Nature de l'opération = PROSPECTION - INVENTAIRE

Responsable = C. BIZIEN-JAGLIN Organisme = AUTRE

Département : ILLE-ET-VILAINE (35) Commune = ROZ-LANDRIEUX (35 259)

Lieu-dit (du Cadastre) : La Cornillière

Lieu-dit (de l'I.G.N.) : La Grande Rivière

Nom du site : La Grande Rivière

Cadastre Année de dernière mise à jour  Section(s) et parcelle(s) : J - 101 à 106 et 112, 115

Observations : .....

Carte : G.N

Numéro	Nom	Année d'édition
1216 Ouest	Dol-de-Bretagne	1994

Coordonnées Lambert Zone :

Centre site X =

Y =

Rayon du site (mètres) :  m

Contours

Xa	<input type="text"/>	<input type="text"/>	Ya	<input type="text"/>	<input type="text"/>
Xb	<input type="text"/>	<input type="text"/>	Yb	<input type="text"/>	<input type="text"/>
Xc	<input type="text"/>	<input type="text"/>	Yc	<input type="text"/>	<input type="text"/>
Xd	<input type="text"/>	<input type="text"/>	Yd	<input type="text"/>	<input type="text"/>
Xe	<input type="text"/>	<input type="text"/>	Ye	<input type="text"/>	<input type="text"/>

Circonstances de la découverte : Teres labourées

Techniques de repérage : Prospection au sol

Informateur : J.F. Duval et V. Wyart

Description des vestiges : Gisement de mobilier gallo-romain

Etat de conservation : mobilier très érodé par les pratiques agraires

Éléments de datation : sigillée, tegula

Chronologie proposée : Gallo-romain

Mobilier Oui  Non  Lieu de conservation : G.E.R.A.A. Saint-Malo

Documentation : .....

Bibliographie : .....

CADRE RESERVE CELLULE CARTE ARCHEOLOGIQUE

N° de site attribué  Code AP / AH

N° d'enregistrement DRACAR  Modification

## Gisement de mobilier gallo-romain

**Cadastre :** Parcelles 101, 102, 103, 104, 105, 106, 112, 115, Section J, Cadastre 1982.

**Lieu-dit IGN :** La Grande Rivière

**Carte IGN :** 1216 O, série bleue - Dol-de-Bretagne, éd. 1994

**Coordonnées Lambert :** Zone 1 X= 294 550 Y= 1101 500

**Altitude NGF :** environ 22 m NGF

**Emprise actuellement observée :** 200 m

En février 1998, V. Wyart et J.F. Duval ont localisé un gisement de mobilier gallo-romain localisé sur ces grandes pentes dominant le marais. Le gisement est matérialisé par une concentration de densité moyenne de fragments de tegula parmi lesquels quelques tessons de céramiques ont été collectés. Ce mobilier est très érodé par les labours et se présente en grande majorité comme de petites «boulettes» de terre cuite. Quelques fragments plus significatifs ont pu être récoltés. Ce gisement est peut-être à mettre en relation avec le gisement des Landes (parcelles 143 et 146) inventorié en 1993 par G. Faguet et distant de 300m.

Mobilier collecté (échantillon sélectionné)**Mobilier gallo-romain****Parcelles 101 à 103, 106, 112, 115, sect.J:**

- 7 fragments de tegula (20 jetés).
- 2 fragments de sigillées.
- 1 tesson de poterie à engobe blanc (cruche ?).
- 6 tessons de céramiques communes.

**Parcelles 104 et 105, section J :**

- 2 fragments de tegula.
- 1 fragment de sigillée.
- 5 tessons de céramiques communes.
- 1 petit moellon cubique de granit.

**Mobilier post-médiéval (épandage probable) pour info :****Parcelles 101 à 103, 106, 112, 115, sect. J**

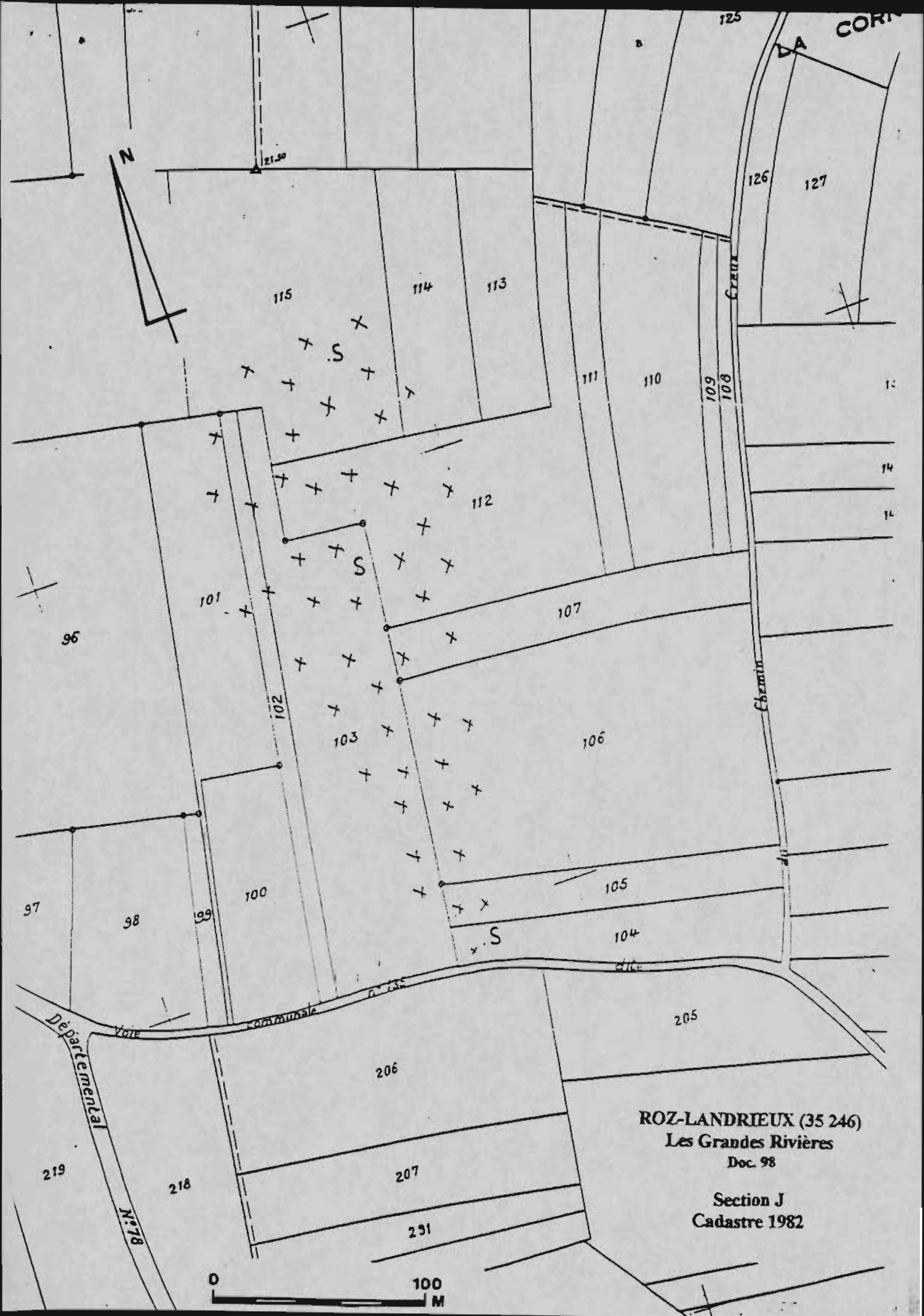
- 9 tessons de poteries (48 jetés)

**Parcelles 104, 105, section J : (7 fgt jetés)**

- 1 fragment de protogrès
- 1 fragment de céramique des marais
- 1 grès moderne
- 2 tessons divers







ROZ-LANDRIEUX (35 246)  
Les Grandes Rivières  
Doc. 98

Section J  
Cadastré 1982



## Gisement de mobilier néolithique

Cadastre : Parcelles 971, 972, Section C3, Cadastre 1994.

Lieu-dit IGN : Les Ringaudais, la Dinave

Carte IGN : 1216 O. série bleue - Dol-de-Bretagne, éd. 1994

Coordonnées Lambert : Zone 1 X= 303 200 Y= 1104 650

Altitude NGF : 65 m NGF

Emprise actuellement observée : 100 m

Le 17 janvier 1998, à la suite du projet d'agrandissement de la carrière, C. Bizien a collecté une petite série d'objets néolithiques dans ce champ en maïs coupé. Les parcelles environnantes n'étaient pas visibles car récemment semées en blé ou foin.

Cette série très limitée, 19 objets, ne peut être directement interprétée comme un gisement mais, la disparition prochaine des parcelles par l'extension de l'emprise de la carrière, nous amènent à déclarer, ici, un simple indice. Il faut également rappeler que l'emplacement d'origine du cromlech détruit de Saint-Broladre se trouve à environ 150 m du gisement.

**Mobilier collecté (échantillonnage à tendance exhaustive)**

- 14 éclats de silex dont certains retouchés et 1 brûlé.
- 1 grattoir court en silex.
- 2 lamelles en silex.
- 1 nucleus en grès lustrés.
- 1 éclat en grès lustrés.
- 1 tesson de poterie de type «protohistorique».









Bizien-Jaglin Catherine  
Nord de la Haute Bretagne  
prospection. Inventaire  
1998

1578 G



Déclaration de découverte archéologique

Annexe I

A retourner au Service Régional de l'Archéologie de Bretagne  
6, rue du Château, 35044 Rennes Cedex

Première mention =  Données complémentaires =  Année première mention = 1997

Année = 1998 Nature de l'opération = PROSPECTION - INVENTAIRE

Responsable = C. BIZIEN-JAGLIN Organisme = AUTRE

Département : COTES-D'ARMOR (22) Commune = Saint-Gouéno (22-297)

Lieu-dit (du Cadastre) :

Lieu-dit (de l'I.G.N.) : Le Grand-Cas

Nom du site : Le Grand-Cas

Cadastre (année de dernière mise à jour) : 1987 Sections et parcelles : ZM - 34, 36a, 45, 74, 75

Observations :

Carte I.G.N.	Numéro	Nom	Année d'édition
	0917 Est	Moncontour	1984

Coordonnées Lambert Zone : 1

Centre site X = 238 51510

Y = 110715 2510

Rayon du site (mètres) : 90 m

Contours			
Y <sub>1</sub>			Y <sub>2</sub>
Y <sub>2</sub>			Y <sub>3</sub>
Y <sub>3</sub>			Y <sub>4</sub>
Y <sub>4</sub>			Y <sub>5</sub>
Y <sub>5</sub>			Y <sub>6</sub>

Circonstances de la découverte : Anomalies phytologiques

Techniques de repérage : Prospection aérienne

Informateur : C. Bizien-Jaglin

Description des vestiges : Enclos fossoyé courbe à double enceinte

Etat de conservation : arasé

Éléments de datation : Typologie de l'enclos

Chronologie proposée : Second Age-du-Fer

Mobilier Oui  Non  Lieu de conservation :

Documentation :

Bibliographie :

CADRE RÉSERVE CELLULE CARTE ARCHÉOLOGIQUE

N° de site attribué 22 297 0016 Code AP / AH

N° d'enregistrement DRACAR 12925 Modification

Enclos courbe double

(complément d'information)

**Cadastre :** Parcelles 34, 36a, 45, 74, 75; Section ZM, Cadastre 1987.

**Lieu-dit IGN :** Le Grand-Cas

**Carte IGN :** 0917 E, série bleue, Moncontour, éd. 1984

**Coordonnées Lambert :** Zone 1 X= 238 550 Y= 1075 250

**Altitude NGF :** 215 m NGF

**Emprise actuellement observée :** 175 m

Lors du vol du 25 août 1998, C Bizien a observé des traces complémentaires sur l'enclos du Grand-Cas inventorié en 1997. Des fossés apparaissent en vert-foncé sur maïs dans la parcelle 34. Ils joignent les deux parties déjà reconnues de l'enclos et mettent en évidence sa forme courbe.

Environ 30 m au nord, un fossé rectiligne et angulaire suggère la présence d'un deuxième enclos.

L'ensemble de ces tracés ne présente aucune corrélation avec le parcellaire du cadastre de 1824.



ST-GOUÉNO (1:50,000) 1954



1998

**SAINT-GOUENO**  
22 297

(22)

**Le Grand Cas**

**Cordonnées Lambert I**  
**X= 238 550 Y= 1075 250**  
**Cadastre 1987, Section ZM, parcelles 34, 36a, 45, 74, 75.**



**Cliché du 25 août 1998.**

Déclaration de découverte archéologique

Annexe I

A retourner au Service Régional de l'Archéologie de Bretagne  
6, rue du Chapitre, 35044 Rennes Cedex

Première mention =  Données complémentaires =  Année première mention =

Année =  Nature de l'opération = PROSPECTION - INVENTAIRE

Responsable = C. BIZIEN-JAGLIN Organisme = AUTRE

Département : ILLE-ET-VILAINE (35) Commune = SAINT-COULOMB (35 263)

Lieu-dit (du Cadastre) : L'Île du Petit Chevret

Lieu-dit (de l'I.G.N.) : Les Chevrets

Nom du site : Les Chevrets

Cadastre (Année de cadastre mise à jour) :  Section(s) et parcelle(s) : Section V - parcelle 3

Observations :

Carte I.G.N.	Numero	Nom	Année d'édition
	1116 ET	Saint-Malo	1992

Coordonnées Lambert Zone :

Centre site : X =    
 Y =

Rayon du site (mètres) :  m

Contours

Xa	<input type="text"/>	<input type="text"/>	Ya	<input type="text"/>	<input type="text"/>
Xb	<input type="text"/>	<input type="text"/>	Yb	<input type="text"/>	<input type="text"/>
Xc	<input type="text"/>	<input type="text"/>	Yc	<input type="text"/>	<input type="text"/>
Xd	<input type="text"/>	<input type="text"/>	Yd	<input type="text"/>	<input type="text"/>
Xe	<input type="text"/>	<input type="text"/>	Ye	<input type="text"/>	<input type="text"/>

Circonstances de la découverte : Etude du littoral

Techniques de repérage : Prospection au sol

Informateur : C. Bizien-Jaglin et V. Wyart

Description des vestiges : Gisement de mobilier néolithique

Etat de conservation : sol très érodé, roche affleurante

Éléments de datation : mobilier

Chronologie proposée : Néolithique

Mobilier Oui  Non  Lieu de conservation : C.e.R.A.A. Saint-Malo

Documentation :

Bibliographie :

CADRE RESERVE CELLULE CARTE ARCHEOLOGIQUE

N° de site attribué  Code AP / AH

N° d'enregistrement DRACAR  Modification

## Gisement de mobilier néolithique

**Cadastre :** Parcelle 3, Section V, Cadastre 1982.

**Lieu-dit IGN :** L'Île du Petit Chevret

**Carte IGN :** 1116 ET Top 25 - Saint-Malo, éd. 1992

**Coordonnées Lambert :** Zone 1 X= 224 325 Y= 1119 400

**Altitude NGF :** 10 m NGF

**Emprise actuellement observée :** 20 m

C. Bizien et V. Wyart, lors de prospection au sol sur le milieu littoral le 30 mars 1998, ont identifié un gisement néolithique sur l'îlot du Petit Chevret. Cet îlot est accessible à pied à marée basse et montre son sommet rocheux au nord-ouest. Le gisement est localisé sur la plate-forme sud-est permettant l'accès au rocher. Il est matérialisé par une série d'objets en silex collectés parmi la végétation rase ou sur les lambeaux de sol érodés recouvrant encore le rocher. L'érosion marine et le piétinement favorise un décapage important du site.

Le mobilier collecté, 67 objets, est composé pour la plus grande part d'industrie en silex. Il s'agit de petits galets en silex blond réputés collectés sur le littoral. Les prospections sur les estrans environnant ne livrent pas actuellement ce type de matériel. C'est sur les plages fossiles du quaternaire, lorsqu'elles sont dégagées du sable que l'on peut encore en observer, comme par exemple à l'anse du Verger à Cancale.

Le mobilier montre outre des nucléi à débitage lamellaire d'environ 4 cm de hauteur, une série d'éclats corticaux provenant de ce type de débitage et une armature tranchante. L'ensemble permet de rattacher le gisement au néolithique final. Cette série rappelle singulièrement par les matériaux utilisés et le type de débitage, le mobilier de la Place des Frères Lamennais à Saint-Malo Intra-Muros.

**Mobilier collecté (échantillonnage à tendance exhaustive)**

- 1 tesson de poterie de type «protohistorique».
- 7 nucléi sur galet de silex blond à débitage lamellaire sur enclume (nodule d'environ 4 cm).
- 13 éléments corticaux en silex produit de débitage lamellaire, 1 en grès lustré.
- 2 galets en silex testés.
- 43 éclats de silex divers.
- 1 armature tranchante en silex.

A titre indicatif, 24 petits galets de silex blond ont été collectés. Leurs tailles vont de 1 cm à environ 3 cm. Leur présence est nombreuse sur le site.





Pointe du Meinga

le Blot

les Chevrets

Anse  
de la  
Touesse

Pointe des Grands Nex

étin

Belise  
néneuf

Harre de Rothéneuf

Rothéneuf

St. Colomb

S. Vincent

la Gâtinais

la Havardière

la Ville es Coups

la Ville Auray

la Cour Galant

le Pont Robert

la Barbinais

le Long Verger

la Buzardière

le Champ Adam

la Mentrie au Chanoin

la Ville Roux

le Canouet

le Pont Robert

le Mur Blanc

la Masseure

la Ville es Comptes

la Ville es Comptes

Catenabas

la Secouette

le Bois Gil

la Ville Hue

le Pre Bors

les Petits Douets

la Ville es Comptes

la Ville es Comptes

la Ville es Comptes

le Moulin de Mer

le Croix de l'Exong

la Ville Brehaut

la Soudrais

la Beuglars

la Souesnaie

l'Essan

la Ville es Comptes

la Ville es Comptes

la Ville Baguer

la Ville Baguer

la Ville Brehaut

la Soudrais

la Beuglars

la Souesnaie

l'Essan

la Ville es Comptes

la Ville es Comptes

la Ville Baguer

la Ville Baguer

la Ville Brehaut

la Soudrais

la Beuglars

la Souesnaie

l'Essan

la Ville es Comptes

la Ville es Comptes

la Ville Baguer

la Ville Baguer

la Ville Brehaut

la Soudrais

la Beuglars

la Souesnaie

l'Essan

la Ville es Comptes

la Ville es Comptes

la Ville Baguer

la Ville Baguer

la Ville Brehaut

la Soudrais

la Beuglars

la Souesnaie

l'Essan

la Ville es Comptes

la Ville es Comptes

la Ville Baguer

la Ville Baguer

la Ville Brehaut

la Soudrais

la Beuglars

la Souesnaie

l'Essan

la Ville es Comptes

la Ville es Comptes

la Ville Baguer

la Ville Baguer

la Ville Brehaut

la Soudrais

la Beuglars

la Souesnaie

l'Essan

la Ville es Comptes

la Ville es Comptes

la Ville es Comptes



**SAINT-COULOMB (35 263)**  
**Ilot des Chevrets**  
**Doc. 98**

**Section V**  
**Cadastre 1982**

**Déclaration de découverte archéologique**

Annexe I.

A retourner au Service Régional de l'Archéologie de Bretagne  
0, Rue du Château, 35044 Rennes Cedex.

Première mention =  Données complémentaires =  Année première mention =

Année =  Nature de l'opération = PROSPECTION - INVENTAIRE

Responsable = C. BIZIEN-JAGLIN Organisme = AUTRE

Département : ILLE-ET-VILAINE (35) Commune = Saint-Leger-des-Près (35 286)

Lieu-dit (du Cadastre) : La Fontaine-de-Lin

Lieu-dit (de l'I.G.N.) : La Fontaine-de-Lin

Nom du site : La Fontaine-de-Lin

Cadastre Année de dernière mise à jour  Section(s) et parcelle(s) : B1 - 139

Observations : .....

Carte I.G.N.	Numéro	Nom	Année d'édition
	<u>1217 Ouest</u>	<u>Combourg</u>	<u>1994</u>

Coordonnées Lambert Zone :

Centre site : X =    
 Y =

Rayon du site (mètres) :  m

Contours							
Xa				Ya			
Xb				Yb			
Xc				Yc			
Xd				Yd			
Xe				Ye			

Circonstances de la découverte : Anomalies phytologiques

Techniques de repérage : Prospection aérienne

Informateur : C. Bizien-Jaglin

Description des vestiges : Forme carrée d'environ 20 m de côté apparaissant par la croissance de jeunes plantes sur terre labourée.

Etat de conservation : .....

Éléments de datation : Typologie de la structure.

Chronologie proposée : .....

Mobilier Oui  Non  Lieu de conservation : .....

Documentation : .....

Bibliographie : .....

**CADRE RESERVE CELLULE CARTE ARCHEOLOGIQUE**

N° de site attribué  Code AP / AH

N° d'enregistrement DRACAR  Modification



## Structure carrée

**Cadastre :** Parcelle 139, Section B1, Année 1982.

**Lieu-dit IGN :** La Fontaine de Lin

**Carte IGN :** 1217 O, série bleue - Combourg, éd. 1994

**Coordonnées Lambert :** Zone 1 X= 305 000 Y= 1084 150

**Altitude NGF :** 60 m

**Emprise actuellement observée :** 20 m

Lors du vol du 24 juillet 1998, C Bizien a observé des traces linéaires apparaissant en vert-claire par la croissance de jeunes plantes sur terre labourée dessinant une forme carrée d'environ 20 m de côté.

Cette structure ne présente aucune corrélation avec le cadastre de 1826 qui est d'ailleurs identique à l'actuel.

L'identification de cette structure reste largement indéterminée. Si sa forme suggère peut-être un fanum, il faut rappeler qu'en 1981 G. Faguet avait localisé à 100 m au sud un gisement de mobilier post-médiéval qui suggérait la présence d'un bâtiment ruiné.



1998

SAINT-LEGER-DES-PRES  
35 286

(35)

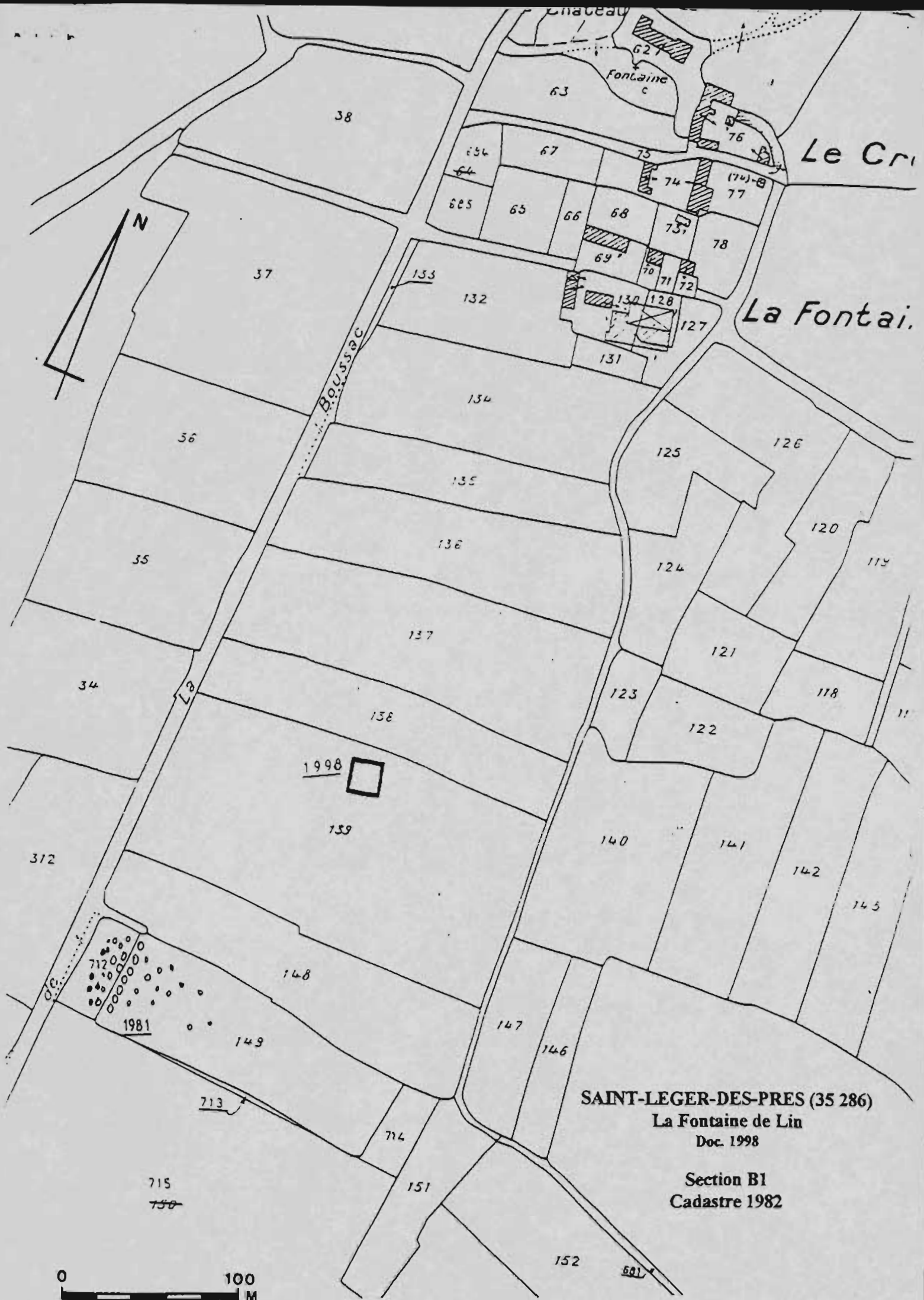
La Fontaine de Lin

Cordonnées Lambert I  
X= 305 000 Y= 1084 150  
Cadastre 1982, Section B1, parcelle 139.




Cliché du 24 juillet 1998





**SAINT-LEGER-DES-PRES (35 286)**  
**La Fontaine de Lin**  
**Doc. 1998**

**Section B1**  
**Cadastre 1982**



Déclaration de découverte archéologique

Annexe I.

A retourner au Service Régional de l'Archéologie de Bretagne  
6, Rue du Châtré, 35044 Rennes Cedex.

Première mention =  Données complémentaires =  Année première mention =

Année =  Nature de l'opération = PROSPECTION - INVENTAIRE

Responsable = C. BIZIEN-JAGLIN Organisme = AUTRE

Département : ILLE-ET-VILAINE (35) Commune = Saint-Léger-des-Prés (35 286)

Lieu-dit (du Cadastre) : La Ville-Marie

Lieu-dit (de l'I.G.N.) : La Ville-Marie

Nom du site : La Ville-Marie

Cadastre Année de dernière mise à jour :  Section(s) et parcelles : A = 23, 506

Observations : .....

Carte I.G.N.	Numéro	Nom	Année d'édition
	1217 Ouest	Combourg	1994

Coordonnées Lambert Zone :

Centre site X =    
 Y =

Rayon du site (mètres) :  m

Xa			Ya		
Xb			Yb		
Xc			Yc		
Xd			Yd		
Xe			Ye		

Circonstances de la découverte : Anomalies phytologiques

Techniques de repérage : Prospection aérienne

Informateur : C. Bizien-Jaglin

Description des vestiges : Traces linéaires vert-foncé matérialisant un enclos quadrangulaire.

Etat de conservation : arasé.

Éléments de datation : Typologie de la structure.

Chronologie proposée : Second-Age du Fer

Mobilier Oui  Non  Lieu de conservation : .....

Documentation : .....

Bibliographie : .....

CADRE RÉSERVE CELLULE CARTE ARCHÉOLOGIQUE

N° de site attribué 351281610107 Code AP / AH

N° d'enregistrement DRACAR 113121713 Modification

## Enclos quadrangulaire

**Cadastre :** Parcelles 23, 506, Section A, Année 1982.

**Lieu-dit IGN :** La Ville Marie

**Carte IGN :** 1217 O, série bleue – Combourg, éd. 1994

**Coordonnées Lambert :** Zone I X= 304 000 Y= 1085 800

**Altitude NGF :** 65 m

**Emprise actuellement observée :** 100 m

A plusieurs reprises, lors des vols du 24 juillet, du 5 septembre et du 20 septembre 1998, C Bizien a observé des traces linéaires apparaissant en vert foncé sur maïs matérialisant un enclos quadrangulaire. Un deuxième fossé vient le tangenter au nord-est.

Cet enclos ne présente aucune corrélation avec le cadastre de 1826.

En 1984, G. Faguet avait identifié un gisement de mobilier gallo-romain à environ 250 m au sud-est.



1998

**SAINT-LEGER-DES-PRES**  
35 286

(35)

**La Ville Marie**

**Cordonnées Lambert I**  
**X= 304 000 Y= 1085 800**  
**Cadastre 1982, Section A, parcelles 23, 505.**



**Cliché du 5 septembre 1998**



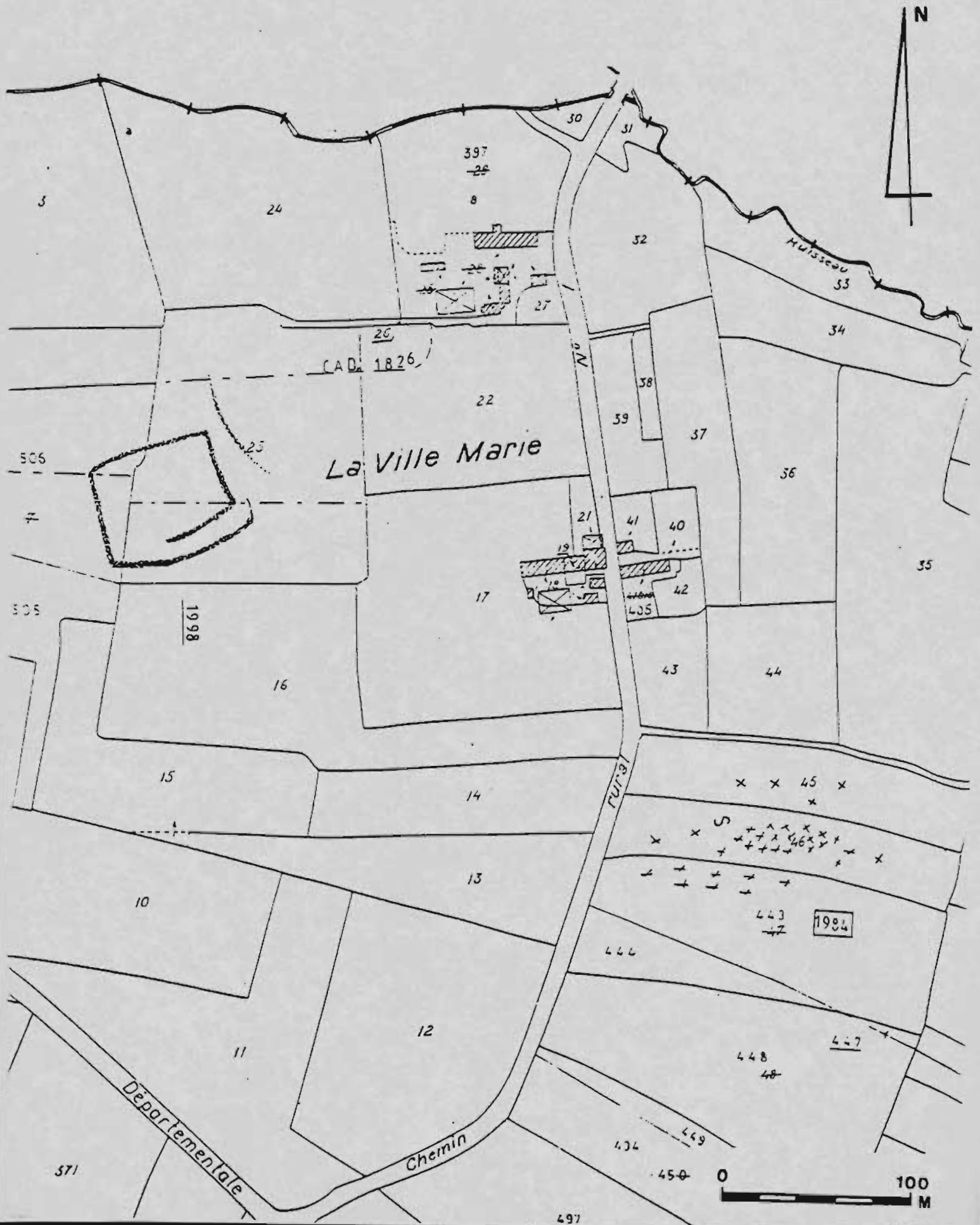
SAINT-LEGER-DES-PRES (35 286)

La Ville-Marie

Doc. 1998

Section A

Cadastre 1982





**Déclaration de découverte archéologique**

Annexe I.

Annexe au Service Régional de l'Archéologie de Bretagne  
2, rue du Château, 35004 Rennes Cedex.

Première mention =  Données complémentaires =  Année première mention =

Année =     Nature de l'opération = PROSPECTION - INVENTAIRE

Responsable = G. BIZIEN-JAGLIN Organisme = AUTRE

Département : ILLE-ET-VILAINE (35) Commune = SAINT-MALO (35-288)

Lieu-dit (ou Cadastre) : Caserne de Rocabey

Lieu-dit (de l'I.G.N.) : .....

Nom du site : Ecole de Police

Cadastre Année de cadastre mise à jour :     Section(s) et parcelle(s) : AL - 390

Observations : .....

Carte I.G.N.	Numero	Nom	Année d'édition
	1116 ET	SAINT-MALO, DINARD, DINAN	1992

Coordonnées Lambert Zone :    
 Centre site : X =        
 Y =        
 Rayon du site (metres) :    / m

Contours					
Xa	<input type="text"/>	<input type="text"/>	Ya	<input type="text"/>	<input type="text"/>
Xb	<input type="text"/>	<input type="text"/>	Yb	<input type="text"/>	<input type="text"/>
Xc	<input type="text"/>	<input type="text"/>	Yc	<input type="text"/>	<input type="text"/>
Xd	<input type="text"/>	<input type="text"/>	Yd	<input type="text"/>	<input type="text"/>
Xe	<input type="text"/>	<input type="text"/>	Ye	<input type="text"/>	<input type="text"/>

Circonstances de la découverte : Travaux de câblage électrique

Techniques de repérage : Prospection au sol

Informateur : J. Gourvenec et

Description des vestiges : Dépôt de pipes (ratés de cuisson)

Etat de conservation : Grande fraîcheur des artefacts

Éléments de datation : Modèle des pipes et sources documentaires

Chronologie proposée : Second Empire

Mobilier Oui  Non  Lieu de conservation : Chez Monsieur Gourvenec, 43 rue d'Alsace SAINT-MALO

Documentation : .....

Bibliographie : .....

CADRE RESERVE CELLULE CARTE ARCHEOLOGIQUE

N° de site attribué 315 | 2818 | 01315 Code AP / AH

N° d'enregistrement DRACAR 11312141 Modification

## Dépôt de pipes du second empire

**Cadastre :** Parcelle 390, Section AL, Cadastre 1982.

**Lieu-dit IGN :** Ecole de Police

**Carte IGN :** 1116 ET, Top 25 – Saint-Malo, Dinard, Dinan, éd. 1992

**Coordonnées Lambert :** Zone 1 X= 279 975 Y= 1115 075

**Altitude NGF :** 5 m NGF

**Emprise actuellement observée :** section de la fosse observée : environ 2,5 m.

Lors de travaux pour enterrer des câbles électriques dans la cour de l'ancienne caserne de Rocabey qui abrite aujourd'hui l'école de police, une tranchée à sectionnée l'extrémité d'une fosse dépotoir recelant des débris de pipes en argile blanche. Monsieur Gourvenec, travaillant à l'école et présent sur le site au moment des travaux a eu la présence d'esprit d'en collecter un large échantillon. Il a depuis confié ce lot pour étude à C. Bizien-Jaglin et L. Langouët. Un article sur ce sujet est en préparation pour juin 1999 et devrait paraître dans les Dossiers du Ce.R.A.A.

La fosse décrite s'amorçait à environ 20 cm sous le sol actuel et était excavée dans du sable. Le fond de la fosse n'a pas été atteint. La présence de sable n'a rien d'étonnant, l'école de police se trouve sur «de Sillon», important cordon dunaire aujourd'hui endigué et matérialisant le haut de la grande plage nord de Saint-Malo, nommée plage «du sillon».

Ce dépôt est intéressant à plus d'un titre. Il est situé au sud de l'ancienne piperie Crétal de Saint-Malo dont le souvenir est encore évoqué par la rue de la Piperie et dont la production a été étudiée en 1977 (Beillard et Langouët, 1977). Pourtant parmi les 217 tuyaux de pipes collectés, aucun ne porte la marque «Crétal»; il en est de même pour les fourneaux qui sont différents de la production déjà étudiée. Sur certains des fragments de tuyau ont peu par contre lire L.M.F., marque déjà observée sur des éléments venant de fouille sous-marine et reconnue comme la production de la deuxième piperie de Saint-Malo encore non localisée.

Parmi la centaine de fourneaux de pipes collectés par Monsieur Gourvenec, 76 types différents ont été identifiés. On y retrouve des formes de têtes, des décors de fleurs et de végétaux, des cannelures, stries ou des décors lobés, des animaux, des formes lisses. L'ensemble peut sans aucun doute être rattaché au second-Empire. Par le choix des thèmes : tirailleur sénégalais, zouave, Napoléon III et autre, le dépôt peut être daté du second empire, avant la construction de la caserne qui a succédé sur le lieu.

Cette zone alors marécageuse devait être remblayée dans le cadre des travaux d'aménagement du port. Il est probable qu'elle est servie de dépotoir et que le lieu de fabrication se trouve à proximité.

#### **Mobilier collecté (échantillon sélectif)**

- environ 120 fourneaux de pipes (76 types différents)
  - 217 fragments de tuyaux.
- (conservé chez Monsieur Gourvenec)





ST-MALO

St-Servan-sur-Mer

47.3 SP

ST-MALO





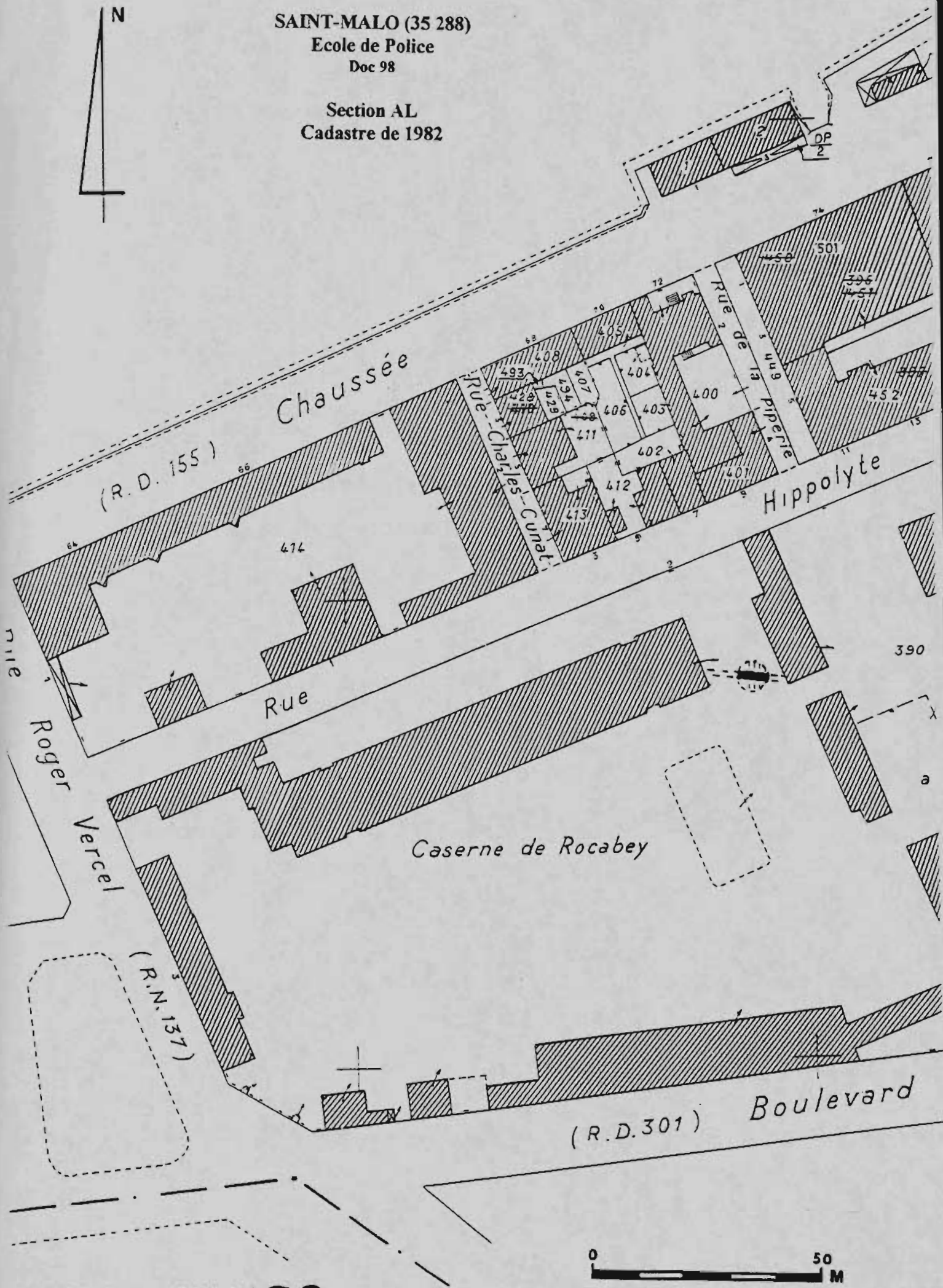
SAINT-MALO (35 288)

Ecole de Police


Doc 98

Section AL

Cadastre de 1982



SON DP/CO



Ecole de Police


Cordonnées Lambert I  
X= 279 975 Y= 1115 075  
Cadastre 1982, Section AL, parcelle 390.



Quelques-unes des pipes collectées (cliché Lefeuvre, U.M.R. 6566 du CNRS)

## Ecole de Police

Cordonnées Lambert I  
X= 279 975 Y= 1115 075  
Cadastre 1982, Section AL, parcelle 390.



Quelques-unes des pipes collectées (cliché Lefevre, U.M.R. 6566 du CNRS)



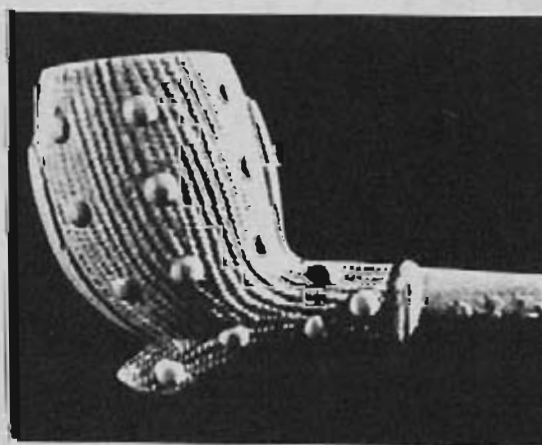
1998

SAINT-MALO  
35 288

(35)

Ecole de Police

Cordonnées Lambert I  
X= 279 975 Y= 1115 075  
Cadastre 1982, Section AL, parcelle 390.



**Déclaration de découverte archéologique**

Annexe I.

A retourner au Service Régional de l'Archéologie de Bretagne  
2, rue du Château, 35044 Rennes Cedex.

Première mention =  Données complémentaires =  Année première mention =

Année =     Nature de l'opération = PROSPECTION - INVENTAIRE

Responsable = C. BIZIEN-JAGLIN Organisme = AUTRE

Département : ILLE-ET-VILAINE (35) Commune = St-Pierre-De-Plesgwan  
(35 308)

Lieu-dit (du Cadastre) : .....

Lieu-dit (de l'I.G.N.) : L'Aune

Nom du site : L'Aune

Cadastre Année de dernière mise à jour :     Section(s) et parcelles : A1 - 339, 340, 341, 342

Observations : .....

Carte I.G.N.	Numero	Nom	Année d'édition
	1216 Ouest	Dol-De-Bretagne	1994

Coordonnées Lambert Zone :   
Centre site X =        
Y =         
Rayon du site (metres) :    m

Contours					
Xa	<input type="text"/>	<input type="text"/>	Ya	<input type="text"/>	<input type="text"/>
Xb	<input type="text"/>	<input type="text"/>	Yb	<input type="text"/>	<input type="text"/>
Xc	<input type="text"/>	<input type="text"/>	Yc	<input type="text"/>	<input type="text"/>
Xd	<input type="text"/>	<input type="text"/>	Yd	<input type="text"/>	<input type="text"/>
Xe	<input type="text"/>	<input type="text"/>	Ye	<input type="text"/>	<input type="text"/>

Circonstances de la découverte : maïs coupé

Techniques de repérage : Prospection au sol

Informateur : J-B. Vivat, J-F. Duval, V. Wyart

Description des vestiges : Gisement de paléoméallurgie du fer (scories et parois)-  
emplacement d'un bas fourneau

Etat de conservation : arasé

Éléments de datation : aucun

Chronologie proposée : aucune

Mobilier Oui  Non  Lieu de conservation : Ca.R.A.A. (St-Malo)

Documentation : .....

Bibliographie : Lanos, 1984 ; Vivat, 1997.

CAJON RESERVE CELLULE CARTE ARCHEOLOGIQUE

N° de site attribué 351 31018 101215 Code AP / AH

N° d'enregistrement DRACAR 11342145 Modification

Gisement de paléoméallurgie du fer  
Bas fourneau

**Cadastre :** Parcelles 339, 340, 341, 342; Section A1, Année 1982.

**Lieu-dit IGN :** L'Aune

**Carte IGN :** 1216 Ouest Dol-de-Bretagne 1994

**Coordonnées Lambert :** Zone I X = 289 425 Y = 1093 000

**Altitude NGF:** 55 m

**Emprise actuellement observée :** 50 m de diamètre.

Sur champ de maïs coupé, J-B. Vivet, J-F. Duval et V. Wyart ont observé le 13-01/1998 sur une surface assez bien délimitée la présence de nombreuses scories (plus d'une centaine) et de fragments de parois d'argile scoriacées (quelques dizaines). L'absence quasi totale de tels résidus dans le reste de la parcelle et la remarquable concentration des fragments de parois scoriacées témoignent de la présence très probable à cet endroit d'une structure de réduction de type bas fourneau.

Aucun élément mobilier ne permet de définir de façon probante la datation du gisement.

Ce gisement est à rapprocher d'un ensemble de gisements de métallurgie du fer très proches, situés sur les communes de Lanhélin, Meillac et St Pierre-de-Plesguen, et notamment de ceux des Remardières et des Cocheries (St Pierre-de-Plesguen) positionnés respectivement à l'ouest et au nord-est du gisement, à environ 500 m de celui-ci.

**Mobilier collecté (sélectionné) sur la zone de réduction:**

- 5 scories
- 5 fragments de parois d'argile scoriacées (800 g)
- 1 bloc de roche ferrugineuse pouvant correspondre à du minerai (300g)
- 13 tessons post-médiévaux (et 6 grès normands, non conservés) provenant vraisemblablement d'épandages.

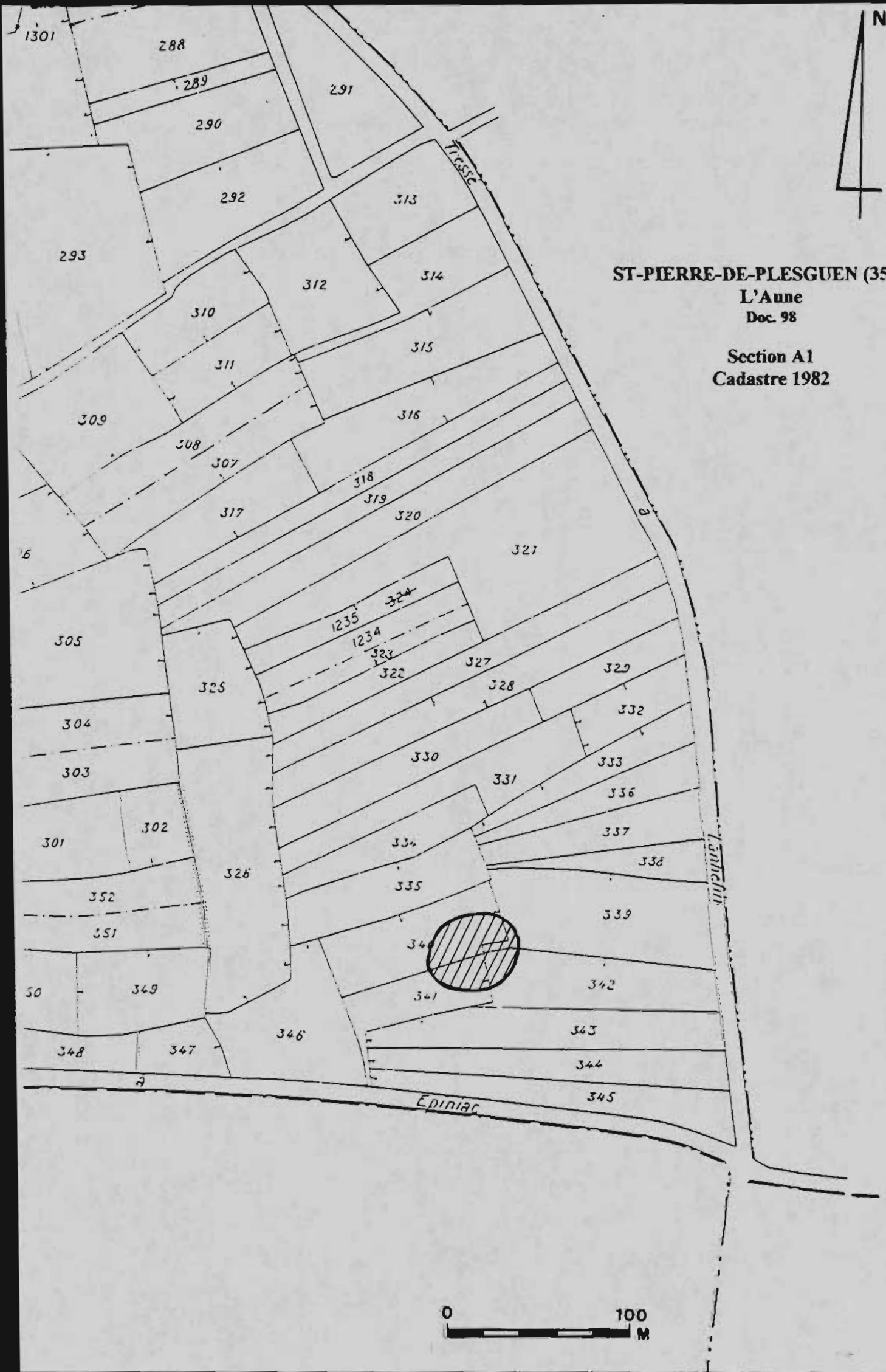
BIBLIOGRAPHIE:

LANOS Ph., 1984. - La métallurgie ancienne du fer dans le nord de la Haute-Bretagne. In La prospection archéologique en Haute-Bretagne-Ses apports à l'histoire du milieu rural dans l'antiquité. *Les Dossiers du Ce.R.A.A.G.*, p 147-170.

VIVET J-B, 1997 - Paléoméallurgie du fer à l'est de la Rance et dans le Combournais - bilan interprétatif des données de prospection, *Les Dossiers du Ce.R.A.A.*, 25, p.57-90.







ST-PIERRE-DE-PLESGUEN (35 308)  
L'Aune  
Doc. 98

Section A1  
Cadastre 1982



**Déclaration de découverte archéologique**

Annexe I.

A retourner au Service Régional de l'Archéologie de Bretagne  
6, rue du Chapitre, 35044 Rennes Cedex.

Première mention =  y      Données complémentaires =       Année première mention =

Année =           Nature de l'opération = ...PROSPECTION... INVENTAIRE.....

Responsable = ...C. BIZIEN-JAGLIN...      Organisme = ...AUTRE.....

Département : ...ILLE-ET-VILAINE (35)      Commune = ...St-Pierre-de-Plesguen (35 30)

Lieu-dit (ou Cadastre) : ...La Rougeolais.....

Lieu-dit (de l'I.G.N.) : ...Le Gretay.....

Nom du site : ...Le Gretay.....

Cadastre - Année de dernière mise à jour :           Section(s) et parcelles : ZD - 93, 117, 81 à 84, 125  
126

Observations : .....

Carte I.G.N.	Numéro	Nom	Année d'édition
	1117 ouest	DINAN - CAULNES	1994

Coordonnées Lambert      Zone :

Centre site      X =            Y =

Rayon du site (mètres) :     m

Contours			
Xa	Xb	Xc	Xd
<input type="text"/>	<input type="text"/>	<input type="text"/>	<input type="text"/>
<input type="text"/>	<input type="text"/>	<input type="text"/>	<input type="text"/>
<input type="text"/>	<input type="text"/>	<input type="text"/>	<input type="text"/>
<input type="text"/>	<input type="text"/>	<input type="text"/>	<input type="text"/>
<input type="text"/>	<input type="text"/>	<input type="text"/>	<input type="text"/>
<input type="text"/>	<input type="text"/>	<input type="text"/>	<input type="text"/>

Circonstances de la découverte : ...Terres labourées.....

Techniques de repérage : ...Prospection au sol.....

Informateur : ...E. Vivet, J.B. Vivet, V. Wyart.....

Description des vestiges : ...Gisement néolithique.....

Etat de conservation : ...sol labouré.....

Éléments de datation : ...mobilier.....

Chronologie proposée : ...néolithique.....

Mobilier      Oui  Non       Lieu de conservation : ...G.R.A.A. Saint-Malo.....

Documentation : .....

Bibliographie : .....

**CADRE RESERVE CELLULE CARTE ARCHEOLOGIQUE**

N° de site attribué                 Code AP / AH     

N° d'enregistrement DRACAR                 Modification



## Gisement néolithique

**Cadastre :** Parcelles 93, 117, 81 à 84, 125, 126, Section ZD, Cadastre 1987.

**Lieu-dit IGN :** Le Gretay

**Carte IGN :** 1117 ouest, série bleue - Dinan, Caulnes, éd. 1994

**Coordonnées Lambert :** Zone 1 X= 285 500 Y= 1092 800

**Altitude NGF :** environ 60 m NGF

**Emprise actuellement observée :** - de 200 m

En avril 1998, E. Vivet, J.B. Vivet et V. Wyart ont localisé un gisement néolithique sur cette grande pente aspectée au nord. Le gisement s'étend de part et d'autre de la Nationale 137 joignant Saint-Malo à Rennes. La faible quantité de mobilier dans la parcelle 117 et sa répartition le long de l'axe routier peut signifier que la route traverse le site mais aussi être due à l'étalement des terres consécutives aux travaux de construction de la 4 voies. L'emprise du gisement est aussi définie par le contrôle d'un certain nombre des parcelles environnantes qui n'ont livré aucun mobilier.

La répartition du mobilier est inégale et laisse tout un secteur de la parcelle 93, le long de la 4 voies, presque vierge de matériel. D'après l'agriculteur, il s'agit de la zone où ont été étendues les terres venant des travaux de la 4 voies.

L'essentiel du gisement est localisé dans la parcelle 93 avec une concentration plus importante s'étendant au bas de la pente et vers le sud-est de la parcelle. Vers les périphéries, la densité de mobilier diminue notablement.

L'industrie est composée de silex et de grès lustrés pour l'essentiel. Il faut noter la présence d'une lame du type V.S.G. mais aussi des exemples de débitage lamellaire sur enclume. L'ensemble des secteurs a livré aussi une petite série de 19 fragments de poteries de type «protohistorique» qui peuvent être rattachées à l'occupation néolithique.

Comme sur les autres gisements néolithiques du secteur, certains éléments en grès lustrés évoquent plus le débitage paléolithique et permettent de supposer soit un gisement associé soit plus vraisemblablement une récupération de ces objets comme matière première.

**Mobilier collecté (échantillonnage à tendance exhaustif)****Parcelle 93, section ZD :**

## Zone 1 (26 artefacts) :

- 4 gros éléments de grès lustrés (paléolithique probable).
- 12 éclats et éléments de grès lustré.
- 4 éléments en silex.
- 2 éléments en quartz taillé.
- 1 roche taillée indéterminée.
- 3 tessons de poteries type «protohistorique».

## Zone 2 (63 artefacts)

- 10 nucléi (1 en silex et 9 en grès lustré) (débitage lamellaire sur 6).
- 40 éclats et éléments en grès lustré.
- 4 éclats «corticaux» en grès lustré.
- 3 éclats en silcrète.
- 1 éclat en jadéite ?
- 3 lames en grès lustré.
- 1 lame en silex brun type V.S.G.
- 1 tesson de poterie type «protohistorique»

## Zone 3 (11 artefacts) :

- 1 nucleus en grès lustré.
- 4 éclats et éléments en grès lustré.
- 2 éléments en silcrète dont 1 retouché.
- 3 éléments en silex.
- 1 fragment de quartz.

## Zone 4 (76 artefacts) :

- 1 gros bloc de grès lustré.
- 3 éléments de jasp dont un nucleus et une lamelle.
- 22 éléments en silex.
- 29 éclats de grès lustré.
- 1 nucleus en grès lustré.
- 4 éléments en silcrète.
- 2 quartz taillés.
- 5 lamelles en silex.
- 4 lamelles en grès lustré.
- 1 petit grattoir en grès lustré.
- 4 tessons de poteries type «protohistorique».

## Zone 5 (13 artefacts) :

- 1 grattoir long en silex.
- 5 éclats de grès lustré.
- 2 petits éclats de silex.
- 1 roche polie non déterminée.
- 4 tessons de poteries type «protohistorique».

## Zone 6 (3 artefacts) :

- 1 éclat levallois en grès lustré.
- 2 éléments en grès lustré.

## Zone 7 (13 artefacts) :

- 4 éclats de silex.
- 1 galet de silex testé.
- 4 éclats de grès lustré.
- 2 éléments en silcrète.
- 1 éclat «cortical» laminaire long (environ 12 cm) en grès lustré.
- 1 tesson de poterie type «protohistorique».

**Parcelle 81 à 84, 125, 126, section ZD :**

## Zone 8 (3 artefacts)

- 1 élément en silex.
- 1 grès armoricain taillé.
- 1 grès lustré.

## Zone 8 bis (5 artefacts)

- 1 nucleus en grès lustré.
- 2 grattoirs en grès lustré.
- 1 lame retouchée.
- 1 élément en silcrète.

**Parcelle 117, section ZD :**

## Zone 9 (4 artefacts)

- 1 éclat en grès lustré (paléolithique ?).
- 1 nucleus en grès lustré.
- 2 nuclei en jasp et en silcrète.

## Zone 10 (3 artefacts)


- 2 éclats de silex.
- 1 élément de grès lustré.

## Zone 11 : aucun mobilier lithique.

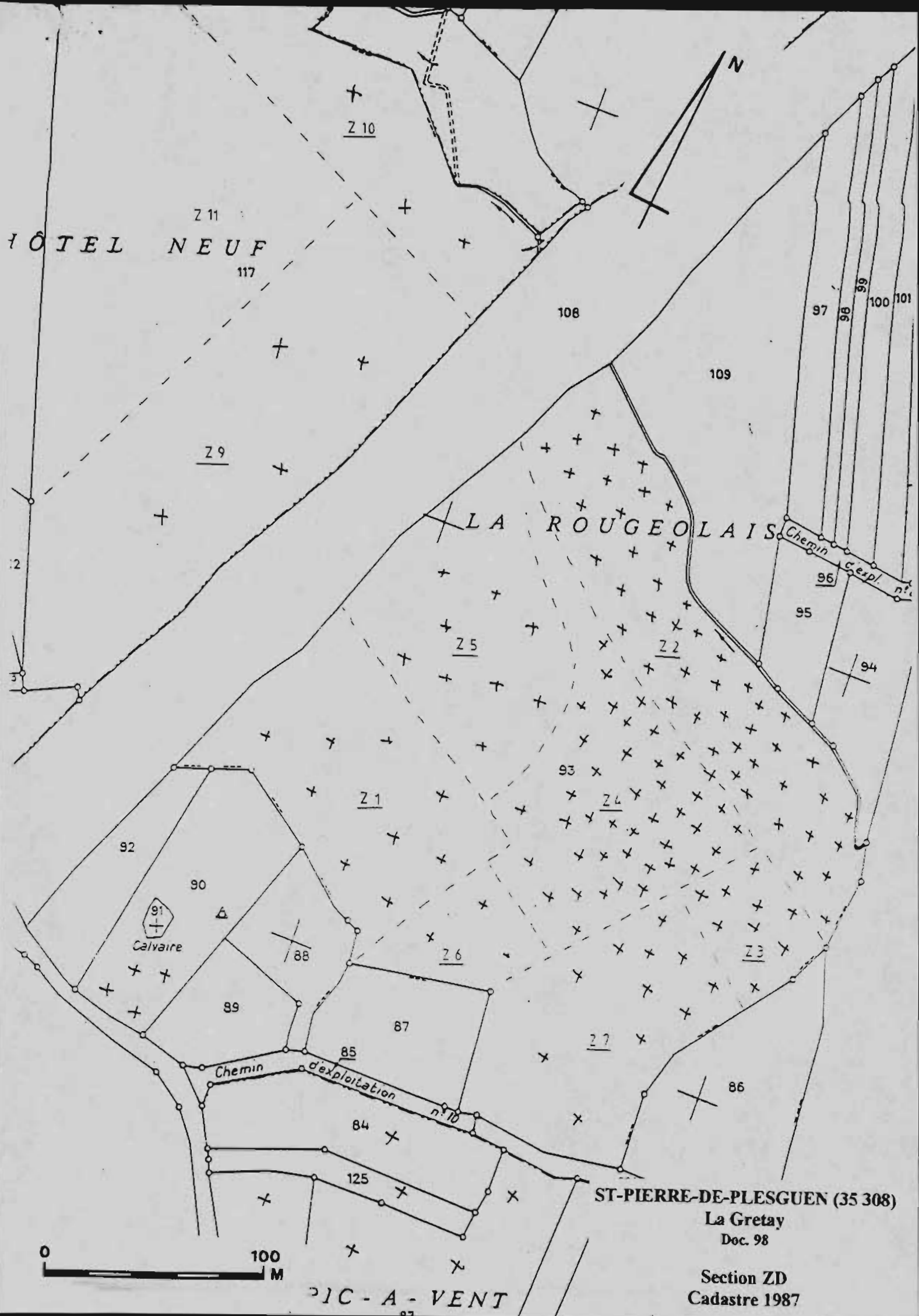
**Parcelle 90, section ZD :**

## Zone 12 (10 artefacts) :

- 4 silex (sous le calvaire).
- 6 tessons de poteries type «protohistorique».







ST-PIERRE-DE-PLESGUEN (35 308)  
 La Gretay  
 Doc. 98  
 Section ZD  
 Cadastre 1987

PIC-A-VENT

**Déclaration de découverte archéologique**

Annexe I.

A retourner au Service Régional de l'Archéologie de Bretagne  
4, All. du Châtelier, 35044 Rennes Cedex.

Première mention =  Données complémentaires =  Année première mention =   
 Année =     Nature de l'opération = PROSPECTION - INVENTAIRE  
 Responsable = C. BIZIEN-JAGLIN Organisme = AUTRE

Département : ILLE-ET-VILAINE (35) Commune St-Pierre-de-Plesguen (35 308)  
 Lieu-dit (du Cadastre) : La Rivaudais  
 Lieu-dit (de l'I.G.N.) : La Rivaudais  
 Nom du site : La Rivaudais-le Closset  
 Cadastre : Année de dernière mise à jour :     Section(s) et parcelle(s) : ZI- 57, 65, 66, 72, 74  
75, 76, 77.  
 Observations : .....

Carte I.G.N.

Numero	Nom	Année d'édition
1117 ouest	Dinan - Caulnes	1994

Coordonnées Lambert Zone :    
 Centre site X =        
 Y =        
 Rayon du site (mètres) :     m

Contours

Xa			Ya		
Xb			Yb		
Xc			Yc		
Xd			Yd		
Xe			Ye		

Circonstances de la découverte : Maïs coupé  
 Techniques de repérage : Prospection au sol  
 Informateur : A. Noslier, E. Vivet et J.B. Vivet  
 Description des vestiges : Gisement de mobilier néolithique  
 Etat de conservation : Sol labouré  
 Eléments de datation : mobilier  
 Chronologie proposée : néolithique  
 Mobilier Oui  Non  Lieu de conservation : Co.R.A. Av. Saint-Malo  
 Documentation : .....  
 Bibliographie : .....

**CADRE RESERVE CELLULE CARTE ARCHEOLOGIQUE**

N° de site attribué 3513101810127 Code AP / AH   
 N° d'enregistrement DRACAR 1131277 Modification

## Gisement néolithique

Cadastre : Parcelles 57, 65, 66, 72, 74, 75, 76, 77 Section ZI, Cadastre 1987.

Lien-dit IGN : La Rivaudais-Le-Closset

Carte IGN : 1117 ouest, série bleue - Dinan-Caulnes, éd. 1994.

Coordonnées Lambert : Zone 1 X= 284 600 Y= 1091 000

Altitude NGF : environ 90 m NGF

Emprise actuellement observée : + de 200 m

En 1997, J.B. et E. Vivet, A. et B. Noslier ainsi que J. Laperas avait débuté la prospection sur ce secteur récoltant quelques indices d'occupation néolithique. Depuis, les diverses prospections sur ces lieux ont permis de collecter suffisamment d'éléments permettant la définition d'un gisement.

L'industrie a été collectée sur tous les terrains disponibles entourant le sommet de la butte occupée par un petit bois, une prairie et des friches. De manière générale, le mobilier se concentre dans les parties hautes des champs prospectés et montre une raréfaction très nette, voir une absence totale vers le bas de ces terrains. Il semble donc possible de situer l'épicentre du gisement sous les zones sommitales inaccessibles. L'extension du gisement est par contre bien défini par la disparition du mobilier notamment dans les parcelles 72 nord, 73, qui ont été contrôlées et les parties des champs vierges de mobilier. Les parcelles 67, 68 en prairie n'ont pas pu être observée.

L'industrie essentiellement sur grès lustré montre aussi des éléments en silex. Malgré quelques artefacts qui suggère le paléolithique, des grattoirs, une pointe de flèche à aileron et pédoncule, des débitages lamellaires évidents permettent de rattacher cette occupation au néolithique.

Mobilier collecté (échantillonnage à tendance exhaustif)

**Parcelle 57 (secteur ouest), section ZI (maïs coupé) (26 artefacts) :**

- 1 nucleus en silex.
- 2 lamelles corticales en silex.
- 7 silex divers dont deux brûlés.
- 2 gros éléments en silcrète.
- 2 nucléi en silcrète.
- 1 silcrète.
- 2 nucléi en grès lustré.
- 8 éléments divers en grès lustré.
- 1 pierre polie indéterminée.

**Parcelles 57 (secteur est) et 77, section ZI (maïs coupé) (2 artefacts):**

- 1 grès lustré.
- 1 fragment de biface en grès lustré ?

**Parcelle 57 (secteur central), section ZI (maïs coupé) (2 artefacts):**

- 1 grattoir en grès lustrés sur éclat.
- 1 fragment de lame en silex type V.S.G. ?



**Parcelles 65, 66, section ZI (maïs coupé) (23 artefacts) :**

- 4 silex.
- 1 silex brûlé.
- 1 pointe de flèche à aileron et pédoncule en silex.
- 12 éclats de grès lustré.
- 2 petits nucléi en grès lustré.
- 1 nucleus en silcrète.
- 2 éclats en silcrète.

**Parcelle 72 (secteur sud), section ZI (maïs coupé) (4 artefacts) :**

- 1 éclat cortical en silex.
- 1 silex brûlé.
- 1 éclat de quartz.
- 1 grès lustré.

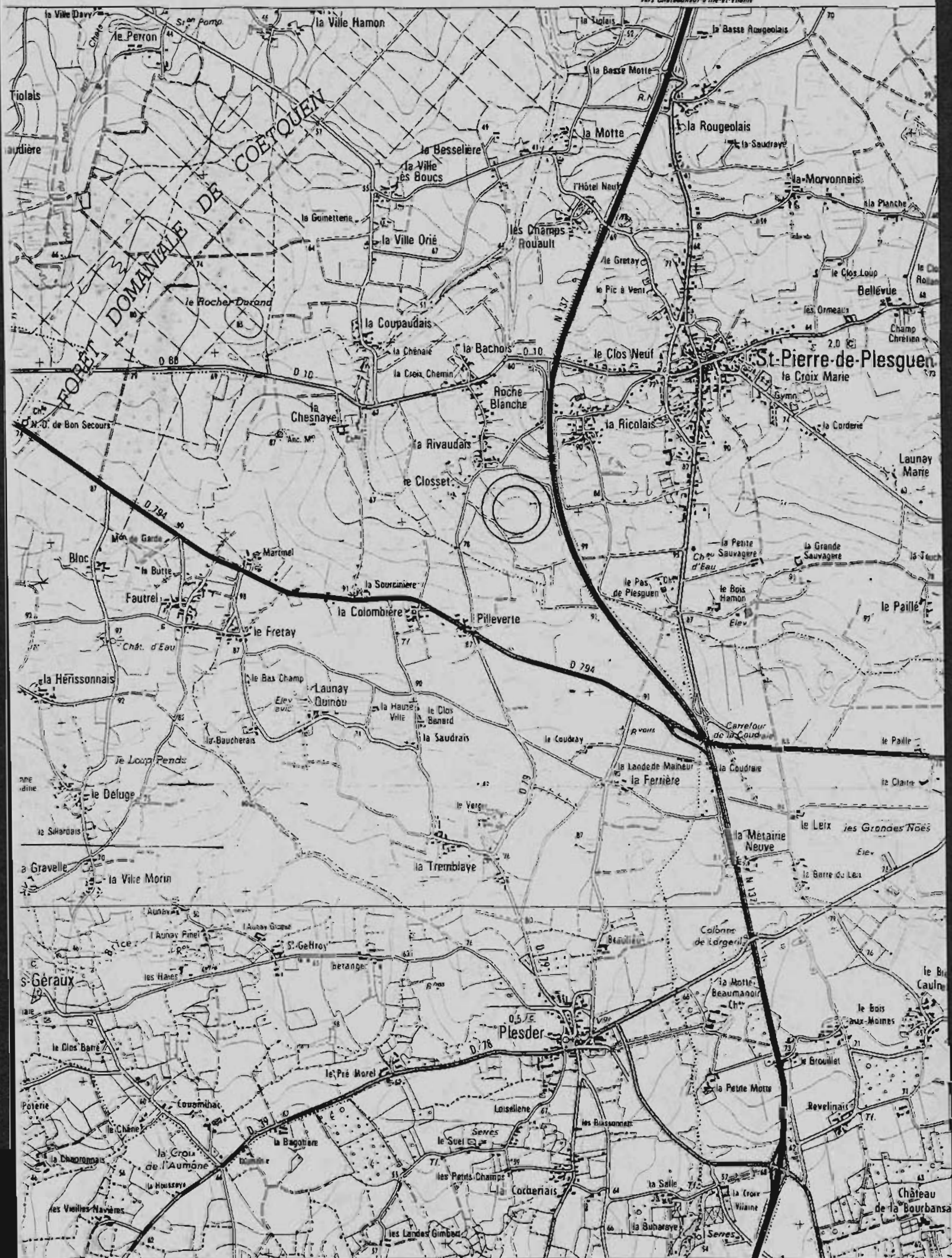
**Parcelles 74, 75 (secteur sud) (labour) (3 artefacts) :**

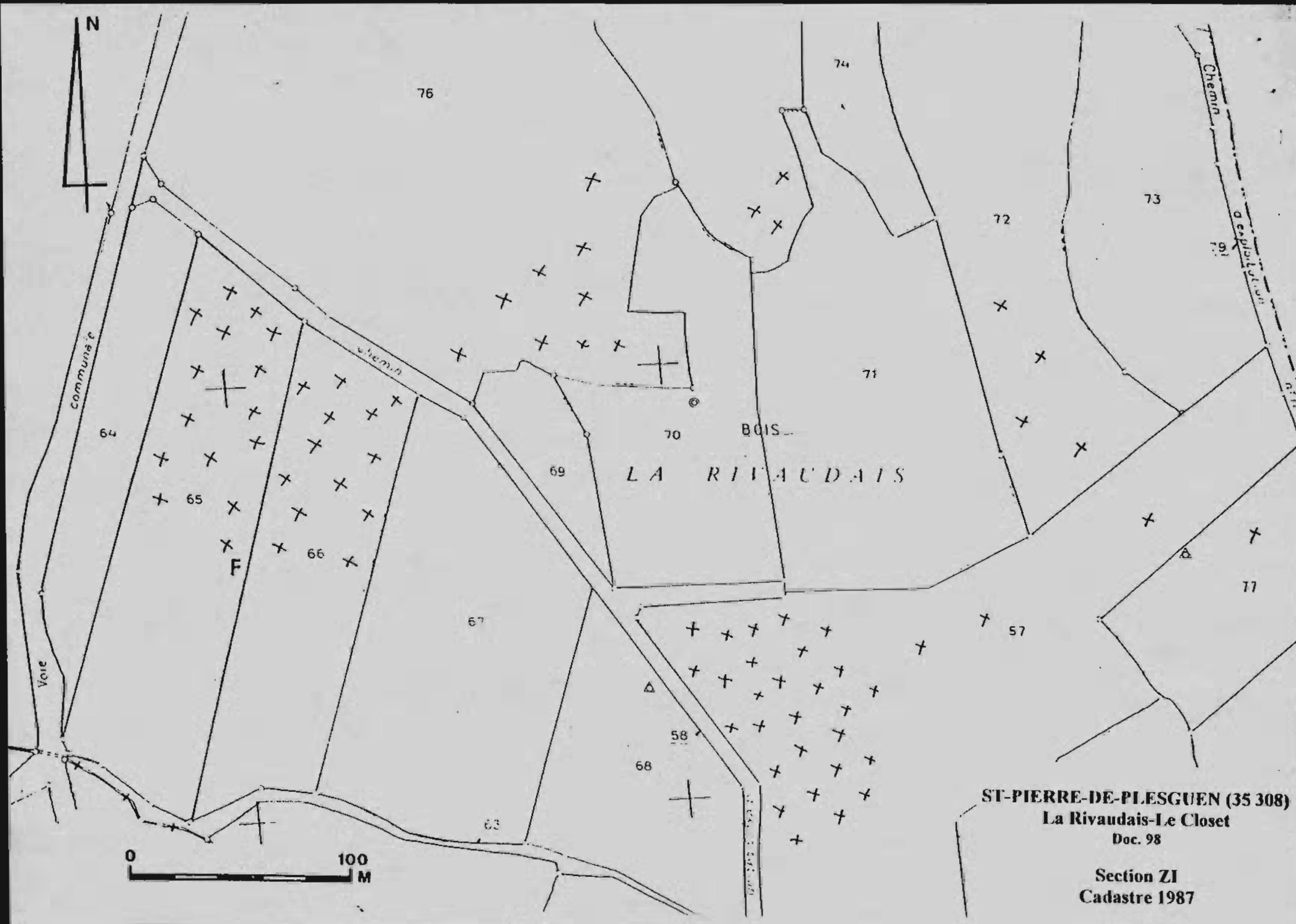
- 2 fragments de grès lustré.
- 1 éclat de quartz.

**Parcelle 76, section ZI (maïs coupé) (10 artefacts) :**

- 4 éléments en grès lustré.
- 1 nucleus en grès lustré.
- 1 silcrète en grès lustré.
- 1 fragment de biface en grès lustré (base) ?
- 3 éclats de silex.

N 137  
vers Châteauneuf-d'Ulle-et-Vilain





ST-PIERRE-DE-PLESGUEN (35 308)

La Rivaudais-Le Closet

Doc. 98

Section ZI

Cadastre 1987



Déclaration de découverte archéologique

Annexe I.

à retourner au Service Régional de l'Archéologie de Bretagne  
8, rue du Château, 35044 Rennes Cedex.

Première mention =  Données complémentaires =  Année première mention =

Année =  Nature de l'opération = PROSPECTION - INVENTAIRE

Responsable = C. BIZIEN-JAGLIN Organisme = AUTRE

Département : COTES-D'ARMOR (22) Commune = SAINT-SULIAC (35 314)

Lieu-dit (du Cadastre) :

Lieu-dit (de l'I.G.N.) : Mt-Gareau - Anse de Vigneux

Nom du site : Gardaine III

Cadastre :  Sections et parcelles : Non Cadastéré

Observations :

Carte I.G.N.	Numero	Nom	Année d'édition
	1116	Saint-Malo, Dinard, Dinan	1992

Coordonnées Lambert Zone :

Centre site : X =

Y =

Rayon du site (mètres) :  m

Contours			
U	<input type="text"/>	<input type="text"/>	<input type="text"/>
D	<input type="text"/>	<input type="text"/>	<input type="text"/>
L	<input type="text"/>	<input type="text"/>	<input type="text"/>
G	<input type="text"/>	<input type="text"/>	<input type="text"/>
U	<input type="text"/>	<input type="text"/>	<input type="text"/>

Circonstances de la découverte : Niveau des eaux de la Rance exceptionnellement bas

Techniques de repérage : Prospection aérienne

Informateur : C. Bizien-Jaglin

Description des vestiges : Saignée linéaire et courbe dans le sédiment vaseux

Etat de conservation :

Éléments de datation : aucun

Chronologie proposée :

Mobilier : Oui  Non  Lieu de conservation :

Documentation :

Bibliographie :

CADRE RESERVE CELLULE CARTE ARCHEOLOGIQUE

N° de site attribué :    Code AP / AH :

N° d'enregistrement DRACAR :  Modification :

## Trace linéaire courbe

Cadastre : Non cadastré - Domaine Public Maritime

Lieu-dit IGN : Anse de Vigneux

Carte IGN : 1116 ET, Top 25 - Saint-Malo, éd. 1992

Coordonnées Lambert : Zone 1 X= 282 200 Y= 1103 850

Altitude NGF : 0 m

Emprise actuellement observée : 150 m

Lors du vol du 18 mai 1998, alors que le niveau des eaux dans la retenue de la Rance était particulièrement bas, C. Bizien et J.F. Duval ont observé de nouvelles traces à proximité du double retranchement de Vigneux, appelé aussi Camp de Gardaine.

Ces traces apparaissent sous la forme d'une saignée linéaire et courbe dans les sédiments vaseux. On a pu les identifier partiellement sur les clichés d'une couverture aérienne systématique du 24 juin 1944, ce qui atteste, dans une certaine mesure, de leur ancienneté.

Bien que l'on ne puisse directement rattacher ce tracé au double retranchement, il est probable qu'ils soient en relation.

1998

SAINT-SULIAC

(35)

35 314

Anse de Vigneux

Cordonnées Lambert I

X= 282 200 Y= 1103 850

Non cadastré – Domaine Public Maritime

Clichés du 18 mai 1998





1998

SAINT-SULIAC

(35)

35 314

Anse de Vigneux


Cordonnées Lambert I

X= 282 200 Y= 1103 850

Non cadastré - Domaine Public Maritime

Clichés d'avril 1998

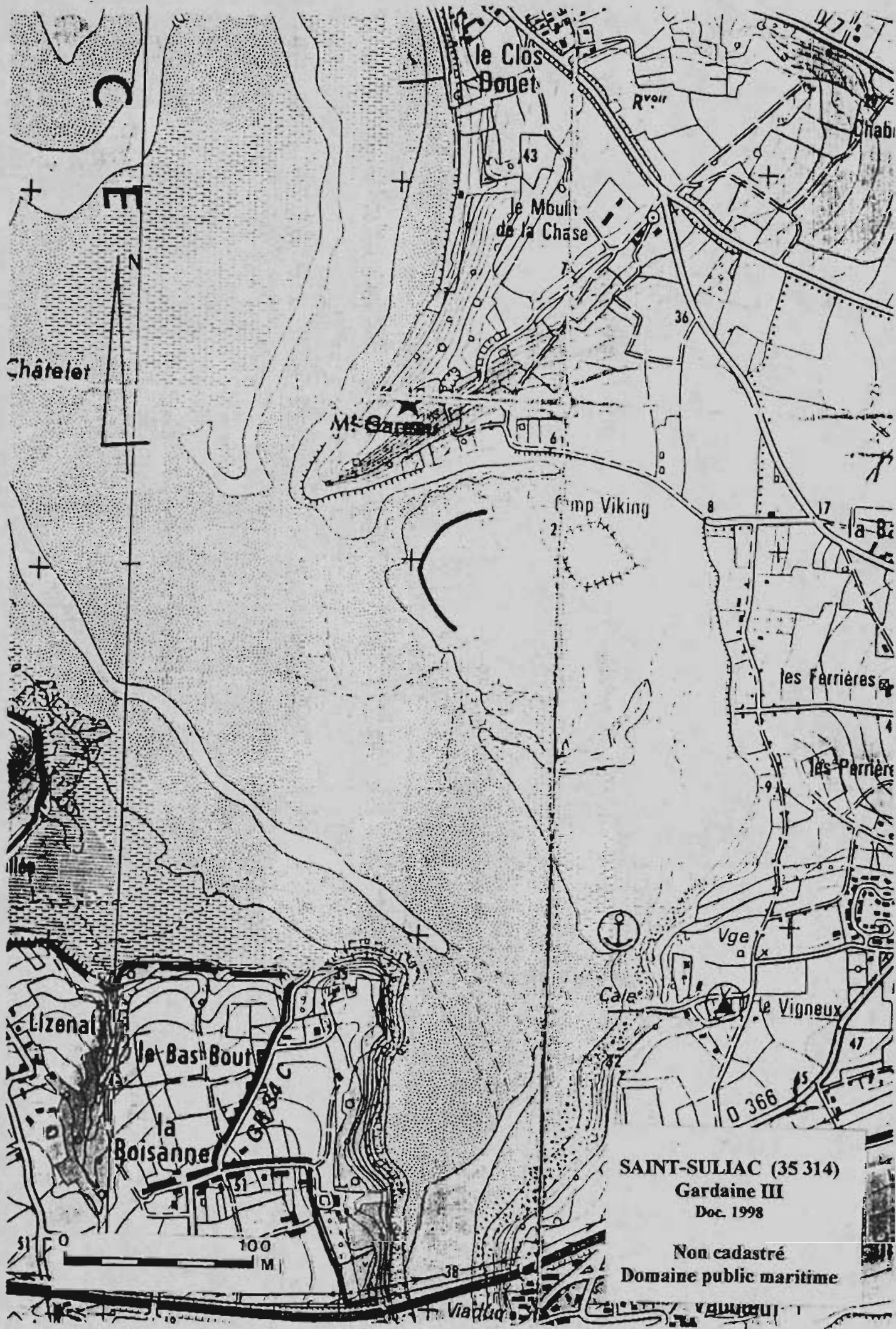




1016:

(us 31/957) 24 JUNE 44 (F/24) // LOG (30000) (2050B)





**SAINT-SULIAC (35 314)**  
**Gardaine III**  
 Doc. 1998

Non cadastré  
 Domaine public maritime