

B
I
N
-
E
N
Z
I
D
G
L
-
Z



540c

Gisement gallo-romain

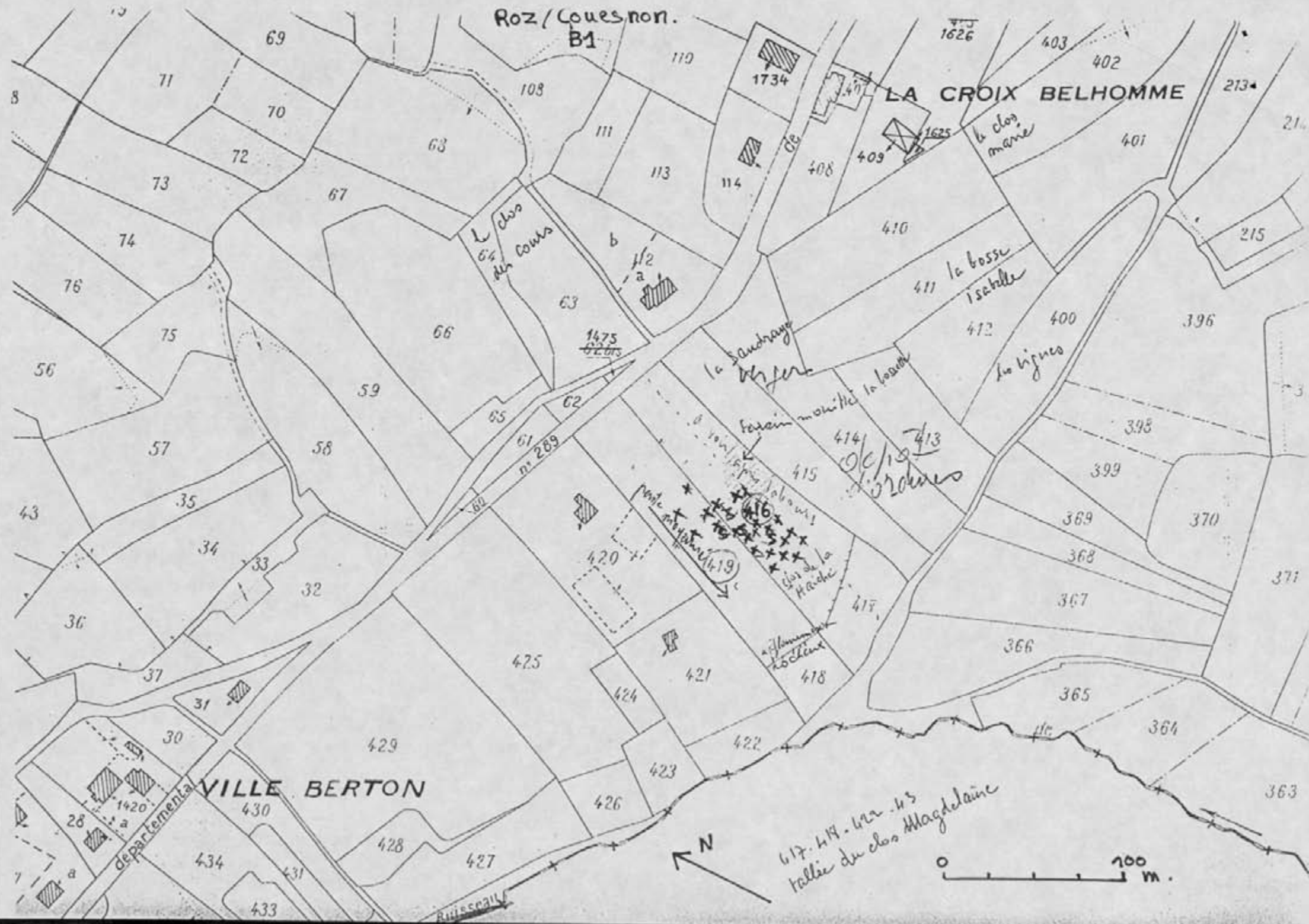
parcelles 416 et 419, section B1, cadastre de 1982

Lieu-dit : La Croix Belhomme

Coordonnées Lambert I : X = 309.350

Y = 106.350

G. FAGUET a localisé un site inédit livrant de nombreuses tegulae et imbrices et des tessons de céramiques sigillées. Le site est probablement étendu.



Roz / Couesnon.
B1

LA CROIX BELHOMME

VILLE BERTON

N

100 m.

1417-1419-1422-1423-1424-1425-1426-1427-1428-1429-1430-1431-1433-1434-1435-1436-1437-1438-1439-1440-1441-1442-1443-1444-1445-1446-1447-1448-1449-1450-1451-1452-1453-1454-1455-1456-1457-1458-1459-1460-1461-1462-1463-1464-1465-1466-1467-1468-1469-1470-1471-1472-1473-1474-1475-1476-1477-1478-1479-1480-1481-1482-1483-1484-1485-1486-1487-1488-1489-1490-1491-1492-1493-1494-1495-1496-1497-1498-1499-1500
vallée du clos Magdelaine

69, 71, 70, 72, 73, 74, 76, 75, 56, 57, 58, 59, 60, 61, 62, 63, 64, 65, 66, 67, 68, 108, 110, 111, 113, 114, 1734, 408, 409, 1625, 403, 402, 213, 401, 215, 410, 411, 412, 400, 396, 398, 399, 370, 371, 369, 368, 367, 366, 365, 364, 363, 37, 35, 34, 33, 32, 36, 31, 30, 429, 420, 421, 422, 423, 424, 425, 426, 427, 428, 430, 431, 433, 434, 28, 1420, 1419, 1422, 1423, 1424, 1425, 1426, 1427, 1428, 1429, 1430, 1431, 1433, 1434, 1435, 1436, 1437, 1438, 1439, 1440, 1441, 1442, 1443, 1444, 1445, 1446, 1447, 1448, 1449, 1450, 1451, 1452, 1453, 1454, 1455, 1456, 1457, 1458, 1459, 1460, 1461, 1462, 1463, 1464, 1465, 1466, 1467, 1468, 1469, 1470, 1471, 1472, 1473, 1474, 1475, 1476, 1477, 1478, 1479, 1480, 1481, 1482, 1483, 1484, 1485, 1486, 1487, 1488, 1489, 1490, 1491, 1492, 1493, 1494, 1495, 1496, 1497, 1498, 1499, 1500

le clos
des
Aix Coues

le clos
marie

la bosse
Isabelle

la saubraye
des
fer

les
hignes

le clos
de la
Hache

le clos
des
ordres

le clos
des
coches

departemental

Ruisseau

DECLARATION DE DECOUVERTE ARCHEOLOGIQUE

Année : 1993 Première mention : non

Données complémentaires : oui Année de première mention : 1982

Responsable : BIZIEN-JAGLIN Catherine Organisme : autre

Département : Ille-et-Vilaine Commune : ROZ-SUR-COUESNON

Lieu-dit (du Cadastre) : Le Pont La Motte

Lieu-dit (de l'I.G.N.) : Le Pont La Motte

Nom du site : Le Pont La Motte

Cadastre Année : 1993 Section(s) et parcelle(s) : ZD, 32, 33, 34, 62

Observations : extension vers le nord-ouest du site déjà reconnu

Carte I.G.N. : 1215 Est Le Mont-Saint-Michel
Coordonnées Lambert Zone I

Centre du site : X = 308.650 Y = 107.900
Diamètre : 300 m

Type de prospection : au sol

Informateur : C. BIZIEN-JAGLIN

Description des vestiges :
couche archéologique en stratigraphie fournissant des tessons de
céramiques médiévales

Etat de conservation : moyen

Éléments de datation : mobilier

Chronologie proposée : Moyen-Age

Mobilier : céramiques

Bibliographie :

N° de site attribué : [3] [5] [2] [2] [7] [0] [0] [3] Code AP/AH []
[]

N° enregistrement DRACAR [] [1] [5] [1] [9] Modification []

DECLARATION DE DECOUVERTE ARCHEOLOGIQUE

 Année : 1993 Première mention : non
 Données complémentaires : oui Année de première mention : 1982
 Responsable : BIZIEN-JAGLIN Catherine Organisme : autre

Département : Ille-et-Vilaine Commune : ROZ-SUR-COUESNON
 Lieu-dit (du Cadastre) : Le Pont La Motte
 Lieu-dit (de l'I.G.N.) : Le Pont La Motte
 Nom du site : Le Pont La Motte
 Cadastre Année : 1993 Section(s) et parcelle(s) : ZD, 32, 33, 34, 62
 Observations : extension vers le nord-ouest du site déjà reconnu
 Carte I.G.N. : 1215 Est Le Mont-Saint-Michel
 Coordonnées Lambert Zone I
 Centre du site : X = 308.650 Y = 107.900
 Diamètre : 300 m

Type de prospection : au sol
 Informateur : C. BIZIEN-JAGLIN
 Description des vestiges :
 couche archéologique en stratigraphie fournissant des fragments de
 briquetage

Etat de conservation : moyen
 Eléments de datation : mobilier
 Chronologie proposée : gallo-romain ou Tène Finale
 Mobilier : briquetage
 Bibliographie :

 N° de site attribué : [3 || 5] [2 || 2] [7] [0 || 0] [3] Code AP/AH []
 []

N° enregistrement DRACAR [] [1 || 5] [1 || 9] Modification []

DECLARATION DE DECOUVERTE ARCHEOLOGIQUE

Année : 1993

Première mention : oui

Données complémentaires : non Année de première mention : 1993

Responsable : BIZIEN-JAGLIN Catherine Organisme : autre

Département : Ile-et-Vilaine

Commune : ROZ-SUR-COUESNON

Lieu-dit (du Cadastre) : Le Pont La Motte

Lieu-dit (de l'I.G.N.) : Le Pont La Motte

Nom du site : Le Pont La Motte 2

Cadastre Année : 1993

Section(s) et parcelle(s) : ZD, 19 à 27

Observations :

Carte I.G.N. : 1215 Est Le Mont-Saint-Michel
Coordonnées Lambert Zone I

Centre du site : X = 308.125 Y = 108.400
Diamètre : 150 m

Type de prospection : au sol

Informateur : C. BIZIEN-JAGLIN

Description des vestiges :
couche archéologique en stratigraphie fournissant des fragments de
briquetage

Etat de conservation : moyen

Eléments de datation : mobilier

Chronologie proposée : gallo-romain ou Tène Finale

Mobilier : briquetage

Bibliographie :

N° de site attribué : [3][5][9][2][7][0][0][6] Code AP/AH []
[]

N° enregistrement DRACAR [] [6][4][5][1] Modification []

DECLARATION DE DECOUVERTE ARCHEOLOGIQUE

Année : 1993

Première mention : oui

Données complémentaires : non Année de première mention : 1993

Responsable : BIZIEN-JAGLIN Catherine Organisme : autre

Département : Ile-et-Vilaine

Commune : ROZ-SUR-COUESNON

Lieu-dit (du Cadastre) : Mon Désir

Lieu-dit (de l'I.G.N.) : Mon Désir

Nom du site : Mon Désir

Cadastre Année : 1993

Section(s) et parcelle(s) : ZL, 17 à 22

Observations :

Carte I.G.N. : 1215 Est Le Mont-Saint-Michel
Coordonnées Lambert Zone I

Centre du site : X = 312.750 Y = 105.250
Diamètre : 250 m

Type de prospection : au sol

Informateur : C. BIZIEN-JAGLIN

Description des vestiges :
couche archéologique en stratigraphie fournissant des tessons de
céramiques protohistoriques et gallo-romaines

Etat de conservation : moyen

Eléments de datation : mobilier

Chronologie proposée : gallo-romain ou Tène Finale

Mobilier : céramiques

Bibliographie :

N° de site attribué : 3 | 5 | 2 | 4 | 7 | 0 | 0 | 9 | Code AP/AH |
| |

N° enregistrement DRACAR | 9 | 1 | 6 | 3 | Modification | |

DECLARATION DE DECOUVERTE ARCHEOLOGIQUE

Année : 1993 Première mention : oui
Données complémentaires : non Année de première mention : 1993
Responsable : BIZIEN-JAGLIN Catherine Organisme : autre

Département : Ille-et-Vilaine Commune : ROZ-SUR-COUESNON
Lieu-dit (du Cadastre) : Mon Désir
Lieu-dit (de l'I.G.N.) : Mon Désir
Nom du site : Mon désir II
Cadastre Année : 1993 Section(s) et parcelle(s) : ZL, 17 à 22

Observations :

Carte I.G.N. : 1215 Est Le Mont-Saint-Michel
Coordonnées Lambert Zone I

Centre du site : X = 312.750 Y = 105.250
Diamètre : 250 m

Type de prospection : au sol

Informateur : C. BIZIEN-JAGLIN

Description des vestiges :
couche archéologique en stratigraphie fournissant des tessons de
céramiques médiévales

Etat de conservation : moyen

Éléments de datation : mobilier

Chronologie proposée : Moyen-Age

Mobilier : céramiques

Bibliographie :

N° de site attribué : [3] [5] [9] [2] [7] [0] [0] [9] Code AP/AH []
[]

N° enregistrement DRACAR [] [9] [4] [6] [3] Modification []

DECLARATION DE DECOUVERTE ARCHEOLOGIQUE

Année : 1993 Première mention : oui
Données complémentaires : non Année de première mention : 1993
Responsable : BIZIEN-JAGLIN Catherine Organisme : autre

Département : Ille-et-Vilaine Commune : ROZ-SUR-COUESNON
Lieu-dit (du Cadastre) : Les Quatre Salines
Lieu-dit (de l'I.G.N.) : Les Quatre Salines
Nom du site : Les Quatre Salines Est
Cadastre Année : 1993 Section(s) et parcelle(s) : ZH 1 à 7, ZK
27 à 33

Observations :

Carte I.G.N. : 1215 Est Le Mont-Saint-Michel
Coordonnées Lambert Zone I

Limites du site : X = 310.875 à X = 312.000 Y = 105.875 à Y = 106.875
Diamètre : 800 m

Type de prospection : au sol

Informateur : C. BIZIEN-JAGLIN

Description des vestiges :
couche archéologique en stratigraphie fournissant des tessons de
céramiques médiévales

Etat de conservation : moyen

Éléments de datation : mobilier

Chronologie proposée : Moyen-Âge

Mobilier : Céramiques

Bibliographie :

N° de site attribué : [3 || 5] [2 || 4 || 7] [0 || 1 || 0] Code AP/AH [
| []]

N° enregistrement DRACAR [] [9 || 1 || 6 || 4] Modification []

DECLARATION DE DECOUVERTE ARCHEOLOGIQUE

Année : 1993 Première mention : oui
Données complémentaires : non Année de première mention : 1993
Responsable : BIZIEN-JAGLIN Catherine Organisme : autre

Département : Ille-et-Vilaine Commune : ROZ-SUR-COUESNON
Lieu-dit (du Cadastre) : Les Quatre Salines
Lieu-dit (de l'I.G.N.) : Les Quatre Salines
Nom du site : Les Quatre Salines Est II
Cadastre Année : 1993 Section(s) et parcelle(s) : ZK, 41 à 55

Observations :

Carte I.G.N. : 1215 Est Le Mont-Saint-Michel
Coordonnées Lambert Zone I

Centre du site : X = 311.500 Y = 106.500
Diamètre : 650 m

Type de prospection : au sol

Informateur : C. BIZIEN-JAGLIN

Description des vestiges :
couche archéologique en stratigraphie fournissant des tessons de
céramiques protohistoriques et gallo-romaines

Etat de conservation : moyen

Éléments de datation : mobilier

Chronologie proposée : gallo-romain ou Tène Finale

Mobilier : céramiques

Bibliographie :

N° de site attribué : [3][5][2][4][7][0][4][1][0] Code AP/AH [] []

N° enregistrement DRACAR [] [9][1][6][4] Modification [] []

DECLARATION DE DECOUVERTE ARCHEOLOGIQUE

Année : 1993 Première mention : oui

Données complémentaires : non Année de première mention : 1993

Responsable : BIZIEN-JAGLIN Catherine Organisme : autre

Département : Ile-et-Vilaine Commune : ROZ-SUR-COUESNON

Lieu-dit (du Cadastre) : Les Quatre Salines

Lieu-dit (de l'I.G.N.) : Les quatre Salines

Nom du site : Les Quatre Salines Ouest II

Cadastre Année : 1993 Section(s) et parcelle(s) : ZI 33 à 47

Observations :

Carte I.G.N. : 1215 Est Le Mont-Saint-Michel
Coordonnées Lambert Zone I

Centre du site : X = 310.200 Y = 107.250
Diamètre : 250 m

Type de prospection : au sol

Informateur : C. BIZIEN-JAGLIN

Description des vestiges :
couche archéologique en stratigraphie fournissant des tessons de
céramiques médiévales

Etat de conservation : moyen

Éléments de datation : mobilier

Chronologie proposée : Moyen-Age

Mobilier : céramiques

Bibliographie :

N° de site attribué : [3][5][9][4][7][0][4][4] Code AP/AH []
[]

N° enregistrement DRACAR [] [9][1][6][5] Modification []

DECLARATION DE DECOUVERTE ARCHEOLOGIQUE

Année : 1993 Première mention : oui
Données complémentaires : non Année de première mention : 1993
Responsable : BIZIEN-JAGLIN Catherine Organisme : autre

Département : Ille-et-Vilaine Commune : ROZ-SUR-COUESNON
Lieu-dit (du Cadastre) : Les Quatre Salines
Lieu-dit (de l'I.G.N.) : Les Quatre Salines
Nom du site : Les Quatre Salines Ouest
Cadastre Année : 1993 Section(s) et parcelle(s) : ZE, 12, 14,
17 et (ZI 33 à 47) → site 043

Observations :

Carte I.G.N. : 1215 Est Le Mont-Saint-Michel
Coordonnées Lambert Zone I

Centre du site : X = 309.500 Y = 107.670
Diamètre : 500 m

Type de prospection : au sol

Informateur : C. BIZIEN-JAGLIN

Description des vestiges :
couche archéologique en stratigraphie fournissant des tessons de
céramiques protohistoriques et gallo-romaines

Etat de conservation : moyen

Éléments de datation : mobilier

Chronologie proposée : gallo-romain ou Tène Finale

Mobilier : céramiques

Bibliographie :

N° de site attribué : [3][5][9][4][7][0][1][9] Code AP/AH []
[]

N° enregistrement DRACAR [] [9][1][6][6] Modification []

DECLARATION DE DECOUVERTE ARCHEOLOGIQUE

Année : 1993 Première mention : oui
Données complémentaires : non Année de première mention : 1993
Responsable : BIZIEN-JAGLIN Catherine Organisme : autre

Département : Ille-et-Vilaine Commune : ROZ-SUR-COUESNON
Lieu-dit (du Cadastre) : Palluel
Lieu-dit (de l'I.G.N.) : Palluel
0
Nom du site : Palluel
Cadastre Année : 1993 Section(s) et parcelle(s) : ZI, 1 à 6

Observations :

Carte I.G.N. : 1215 Est Le Mont-Saint-Michel
Coordonnées Lambert Zone I

Centre du site : X = 309.370 Y = 108.125
Diamètre : 100 m

Type de prospection : au sol

Informateur : C. BIZIEN-JAGLIN

Description des vestiges :
couche archéologique en stratigraphie fournissant des tessons de
céramiques protohistoriques et gallo-romaines

Etat de conservation : moyen

Éléments de datation : mobilier

Chronologie proposée : gallo-romain ou Tène Finale

Mobilier : céramiques

Bibliographie :

N° de site attribué : 3 | 5 | 12 | 2 | 7 | 10 | 1 | 3 | Code AP/AH []
| []

N° enregistrement DRACAR [] | 9 | 1 | 6 | 7 | Modification []

DECLARATION DE DECOUVERTE ARCHEOLOGIQUE

Année : 1993 Première mention : oui
Données complémentaires : non Année de première mention : 1993
Responsable : BIZIEN-JAGLIN Catherine Organisme : autre

Département : Ille-et-Vilaine Commune : ROZ-SUR-COUESNON
Lieu-dit (du Cadastre) : La Rue
Lieu-dit (de l'I.G.N.) : La Rue
Nom du site : La Rue
Cadastre Année : 1993 Section(s) et parcelle(s) : ZL, 27 à 31

Observations :

Carte I.G.N. : 1215 Est Le Mont-Saint-Michel
Coordonnées Lambert Zone I

Centre du site : X = 312.200 Y = 105.000
Diamètre : 100 m

Type de prospection : au sol

Informateur : C. BIZIEN-JAGLIN

Description des vestiges :
couche archéologique en stratigraphie fournissant des tessons de
céramiques protohistoriques et gallo-romaines

Etat de conservation : moyen

Éléments de datation : mobilier

Chronologie proposée : gallo-romain ou Tène Finale

Mobilier : céramiques

Bibliographie :

N° de site attribué : [3][5][2][4][7][0][1][2] Code AP/AH []
[]

N° enregistrement DRACAR [] [9][1][6][8] Modification []

DECLARATION DE DECOUVERTE ARCHEOLOGIQUE

Année : 1993 Première mention : oui
Données complémentaires : non Année de première mention : 1993
Responsable : BIZIEN-JAGLIN Catherine Organisme : autre

Département : Ille-et-Vilaine Commune : ROZ-SUR-COUESNON
Lieu-dit (du Cadastre) : Le Bas Marais
Lieu-dit (de l'I.G.N.) : Le Bas Marais
Nom du site : Le Bas Marais
Cadastre Année : 1993 Section(s) et parcelle(s) : ZE, 14, 15, 17

Observations :

Carte I.G.N. : 1215 Est Le Mont-Saint-Michel
Coordonnées Lambert Zone I

Centre du site : X = 308.670 Y = 107.250
Diamètre : 100 m

Type de prospection : au sol

Informateur : C. BIZIEN-JAGLIN

Description des vestiges :
couche archéologique en stratigraphie fournissant des fragments de
briquetage

Etat de conservation : moyen

Eléments de datation : mobilier

Chronologie proposée : gallo-romain ou Tène Finale

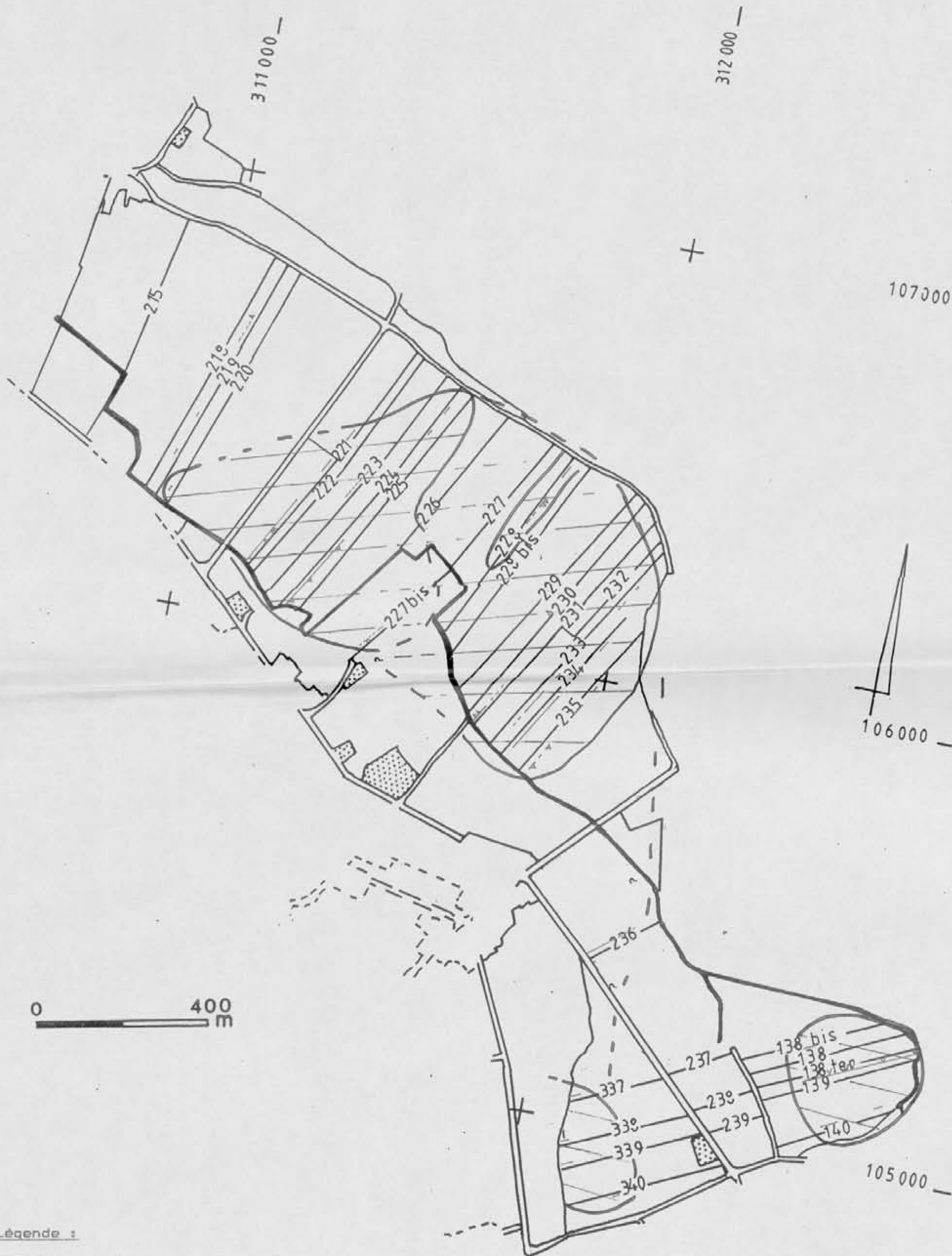
Mobilier : briquetage

Bibliographie :






N° de site attribué : [3] [5] [2] [4] [7] [0] [1] [5] Code AP/AH [] []

N° enregistrement DRACAR [] [9] [1] [6] [9] Modification []

CARTE DE REPARTITION DU MOBILIER PROTOHISTORIQUE ET GALLO-ROMAIN



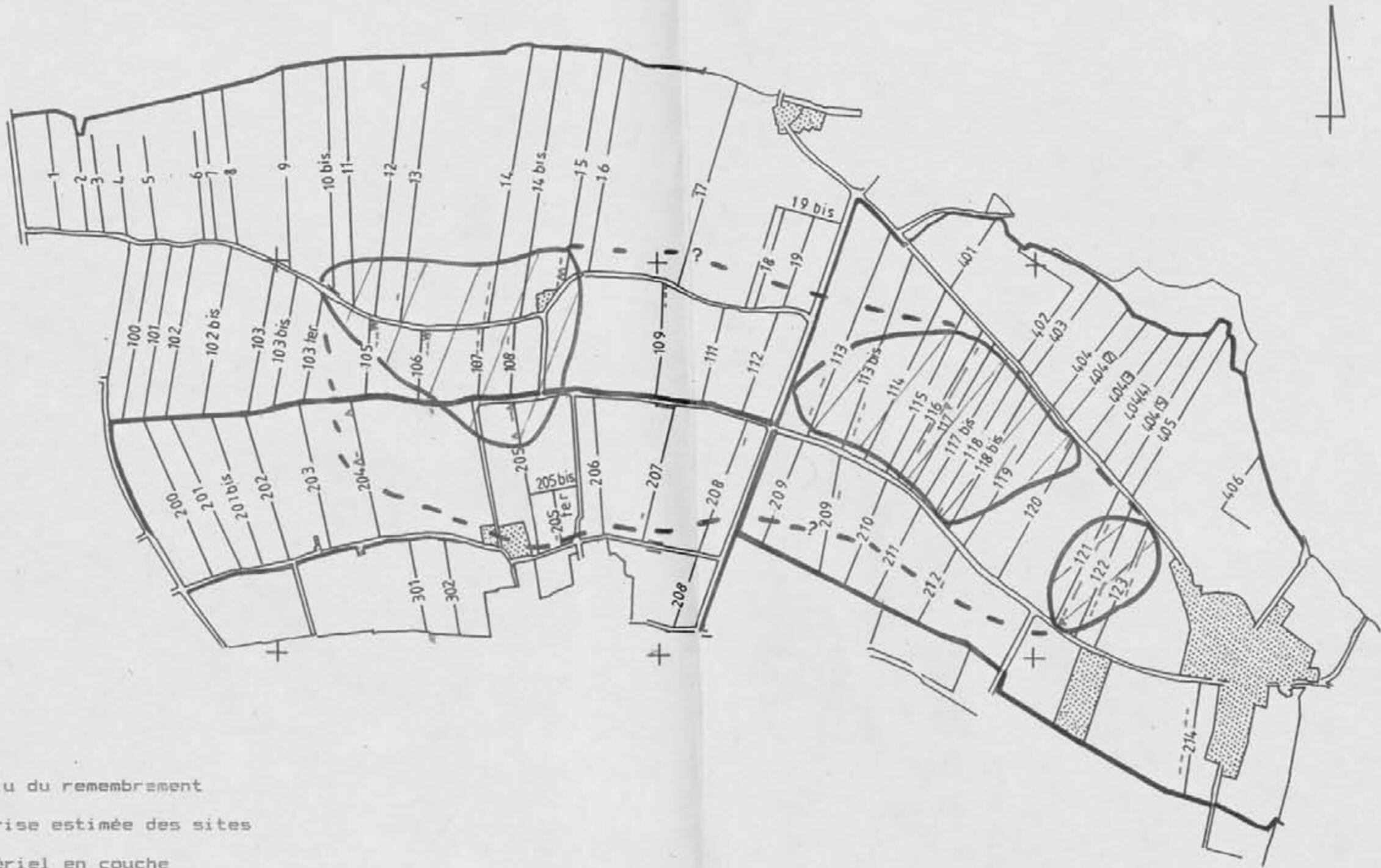
Légende :

-  : exclu du remembrement
-  : emprise estimée des sites
-  : matériel en couche
-  : matériel en fosse
-  : briquetage

302 000 —

309 000 —






310 000 —



+ 105 000 —

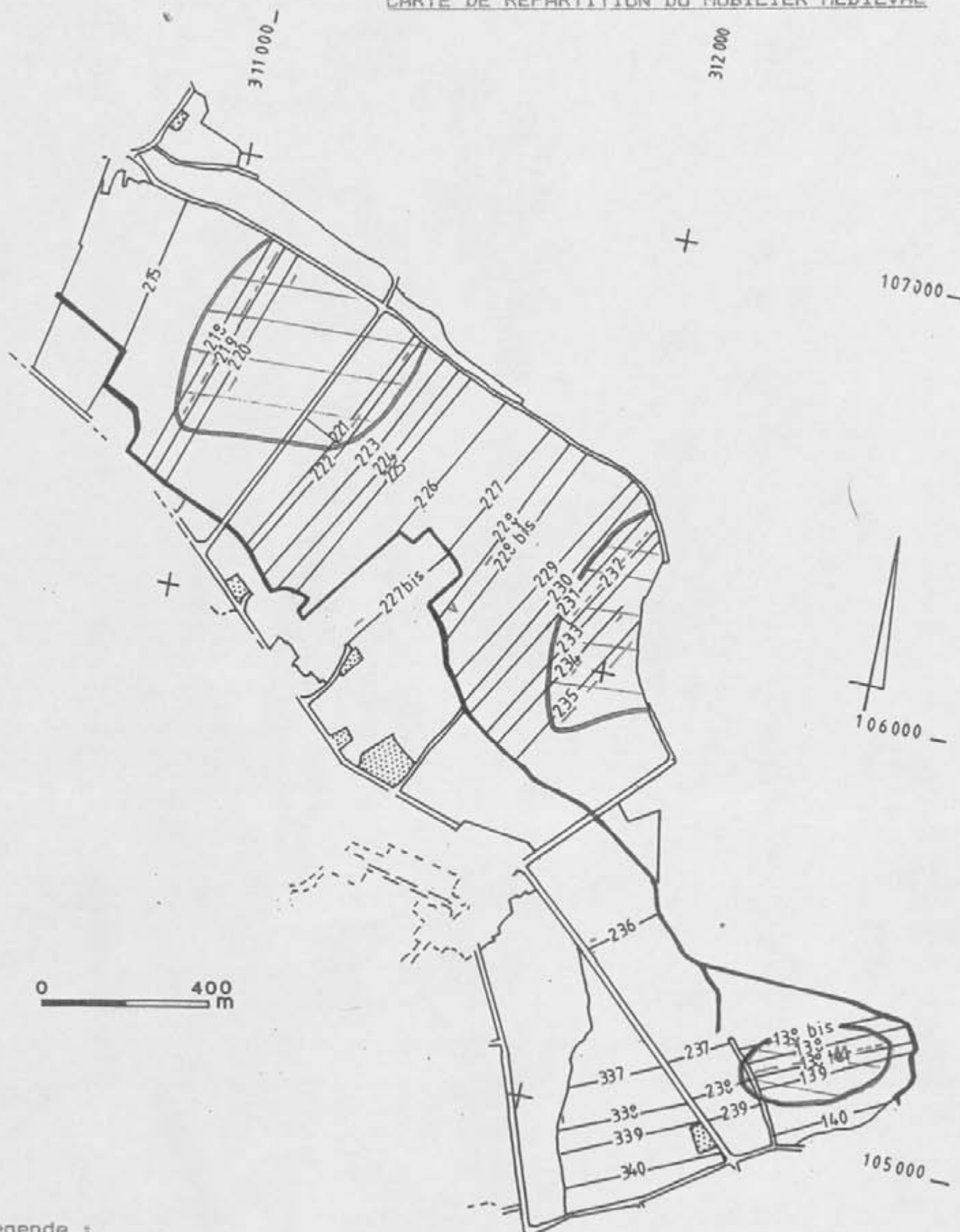
+ 107 000 —

Légende :






-  : exclu du remembrement
-  : emprise estimée des sites
-  : matériel en couche
-  : matériel en fosse
-  : briquetage



CARTE DE REPARTITION DU MOBILIER MEDIEVAL



Légende :

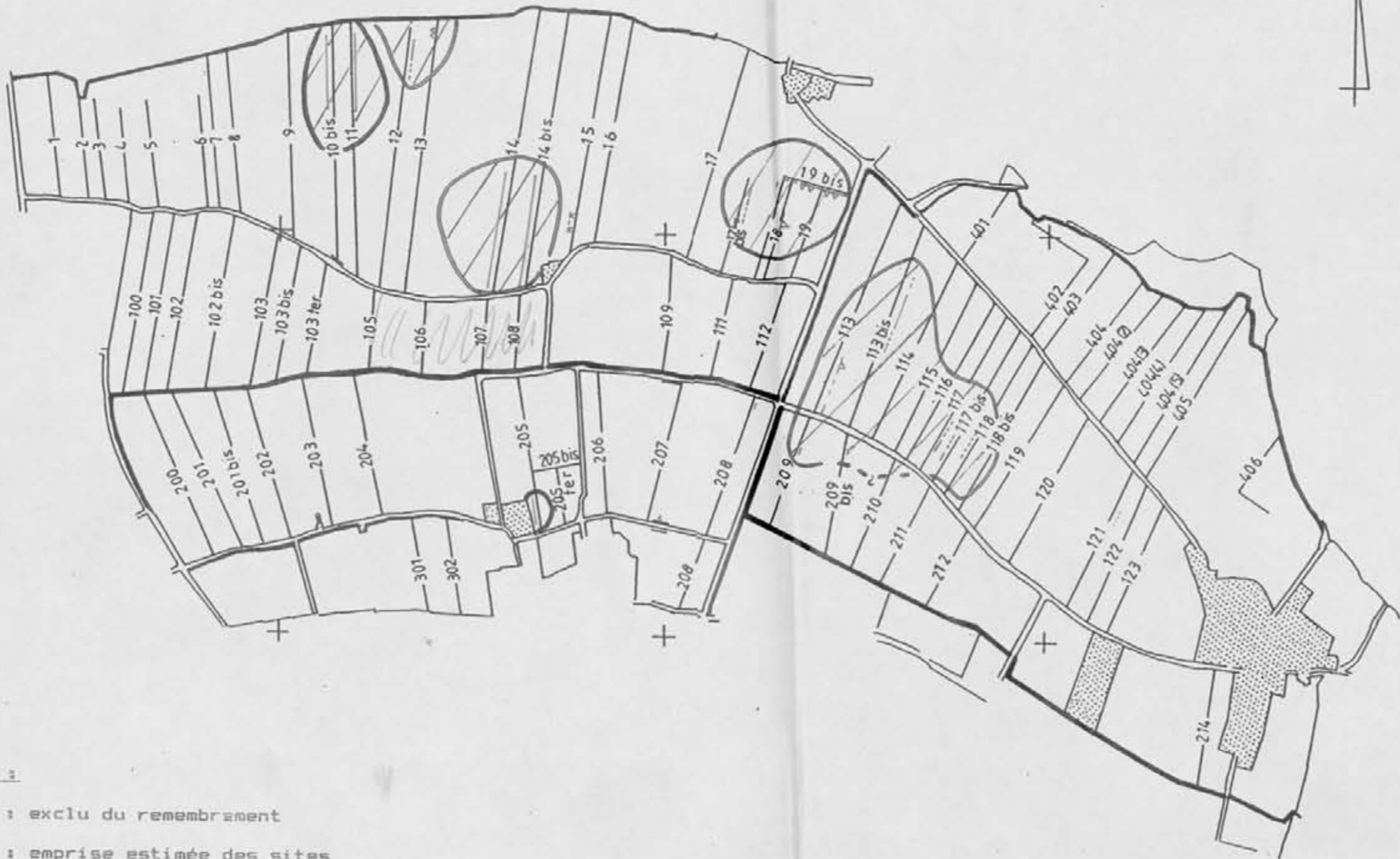
-  : exclu du remembrement
-  : emprise estimée des sites
-  : matériel en couche
-  : matériel en fosse
-  : briquetage

309 000 —






309 000 —

310 000 —

CARTE DE REPARTITION DU MOBILIER PROTOHISTORIQUE ET GALLO-ROMAIN



Légende :

-  : exclu du remembrement
-  : emprise estimée des sites
-  : matériel en couche
-  : matériel en fosse
-  : briquetage

