

«Sud-Est du Finistère, Pays de Cornouaille,
Ouest du Morbihan»

Rapport de prospection diachronique 2020



Fascicule 1 : synthèse

Fascicule 2 : fiches de déclaration

David Duvollet

Photographie de couverture : Menhir de Kerfland, Plomeur, Finistère.



Conditions d'utilisation des documents

Les rapports d'opération archéologique (diagnostic, fouille, document final de synthèse, sondage, sauvetage...) sont des documents administratifs communicables au public, en application de la loi n° 78-753 du 17 juillet 1978 modifiée et portant diverses mesures d'amélioration des relations entre l'administration et le public. L'accès à ces documents administratifs s'exerce auprès des administrations qui les ont élaborés ou qui les détiennent, au choix du demandeur et dans la limite de leurs conditions d'accueil. La mise en ligne des rapports **par le SRA Bretagne** a pour objectif de faciliter cette consultation.

La consultation et l'utilisation de ces rapports s'effectuent dans le respect des dispositions du code de la propriété intellectuelle relatives aux droits des auteurs. Notamment en application de l'article L.122-5 du code de la propriété intellectuelle, cela implique que :

- 1) les prises de notes et les copies ou autres formes de reproduction sont autorisées dans la mesure où elles sont strictement réservées à l'usage privé du copiste et non destinées à une utilisation collective;
- 2) toute reproduction du texte, accompagnée ou non de photographies, cartes ou schémas, n'est possible que dans le cadre de courtes citations qui doivent être justifiées, par exemple par le caractère scientifique de l'œuvre à laquelle elles sont incorporées, et sous réserve de l'indication claire du nom de l'auteur et de la source (références exactes et complètes de l'auteur, de son organisme d'appartenance et du rapport);
- 3) la représentation ou la reproduction d'extraits est possible à des fins exclusives d'illustration dans le cadre de l'enseignement et de la recherche, dès lors que le public auquel elle est destinée est majoritairement composé d'élèves, d'étudiants, d'enseignants ou de chercheurs directement concernés, et que son utilisation ne donne lieu à aucune exploitation commerciale.

Le non-respect de ces règles constitue le délit de contrefaçon prévu et sanctionné par les articles L.335-2, L.335-3 et suivants du code de la propriété intellectuelle.

Renseignement :

DRAC Bretagne : <http://www.culture.gouv.fr/Regions/Drac-Bretagne>

Service Régional de l'Archéologie - Centre de documentation archéologique

Campus universitaire de Beaulieu - Avenue Charles Foulon - 35700 Rennes

Rapport de prospection 2020

«Sud-Est du Finistère, Pays de Cornouaille,
Ouest du Morbihan»

Rapport de prospection diachronique 2020

FASCICULE 1 : SYNTHÈSE

DAVID DUVOLLET

Table des matières

FASCICULE 1 : SYNTHÈSE	3
Fiche signalétique	6
Arrêté préfectoral	7
La zone d'étude	9
Liste des communes et des sites découverts	10
Tableau d'inventaire	11
L'équipe de recherche	14
La méthode utilisée	14
Synthèse des résultats (<i>D. Duvollet - A. Crowch</i>)	15
FASCICULE 2 : FICHES DE DÉCLARATION	16
Sites découverts en 2020 dans le Finistère	17
Cleden-Cap-Sizun	18
Combrit – Le Haffond (436)	23
Combrit – Le Haffond 1 (91)	27
Combrit - Le Haffond 2 (92)	33
Guengat – Kervroac'h	38
Guengat – Le Merdy	44
Guengat – Stang Ar Gall	50
Landudal	55
Plonevez-Porzay - Kergoasguen	61
Plonevez-Porzay – Kervel Huella	67
Plonevez-Porzay – Kervel Vihan	72
Plonevez-Porzay – Trefeuntec	78
Plovan – Pont Devet	84
Plovan – Stang Ar Liou	90
Pont Aven	97
Rosporden – La Grande Boissière 1 (394)	101
Rosporden – La Grande Boissière 2 (1185)	107
Scaër – Kernescop	113
Scaër – Prat Cotter	118

Contrôle de sites déjà déclarés dans le Finistère	125
Landudal - Kermadoret	126
Landudal – Kernescop (nouvelle découverte)	132
Plogonnec	139

Fiche signalétique

Prospection pédestre : David Duvollet

Rédaction des fiches de déclaration : David Duvollet

Réalisation des plans d'emprise : David Duvollet

Suivi scientifique et datation du mobilier : Bertrand Grall (CD29), Aurélie Crowch (CD56), Muriel Fily (CD29), Cécile Le Carlier de Veslud (CNRS), Grégor Marchand (CNRS), Nicolas Naudinot (Univ), Anne-Lyse Ravon (Univ), Ronan Pérennec (CD29)

Suivi administratif général :

- Conseil départemental du Finistère (Mission Archéologie) - Muriel Fily
- Conseil départemental du Morbihan (SDAM) - Aurélie Crowch

Suivi au SRA Bretagne : Jean-Manuel Conilleau

Ghislaine Lereverend Duvollet : mise en page du rapport

Financement :

1000 euros (DRAC Bretagne)

Impression des rapports 2020 : Conseil Départemental du Finistère

Arrêté préfectoral



PRÉFET DE LA RÉGION BRETAGNE

Direction régionale
des affaires culturelles

Arrêté n° 2020-097 du 19 mars 2020

Service régional de
l'archéologie

ARRÊTÉ n° 2020-097 portant autorisation de prospection diachronique

**La Préfète de la région Bretagne
Préfète d'Ille-et-Vilaine**

VU le code du patrimoine et notamment son livre V ;

VU le décret du 30 octobre 2018 portant nomination de Mme Michèle KIRRY, préfète de la région Bretagne, préfète de la zone défense et de sécurité Ouest, préfète d'Ille-et-Vilaine ;

VU l'arrêté préfectoral n° 2020 DRAC/DSG en date du 21 février 2020 portant délégation de signature à Mme Isabelle CHARDONNIER, Directrice régionale des affaires culturelles de Bretagne ;

VU l'arrêté préfectoral en date du 9 mars 2020 portant subdélégation de signature ;

VU le dossier de demande de prospection diachronique intitulée « Pays de Cornouailles, Cap-Sizun et Pays Bigouden – Finistère - Morbihan », présenté par M. David DUVOLLET, reçu à la Direction régionale des affaires culturelles de Bretagne, Service régional de l'archéologie le 6 septembre 2019 ;

ARRÊTE

Article 1^{er} : M. David DUVOLLET est autorisé à réaliser, en qualité de responsable scientifique, une opération de prospection diachronique à partir de la date de notification du présent arrêté jusqu'au 31 décembre 2020 :

Région : Bretagne
 Départements : Finistère et Morbihan
 Communes : Finistère : Bannalec, Cléden-Cap-Sizun, Coray, Elliant, Ergué-Gabéric, Leuhan, Melgven, Pleuven, Rosporden, Saint-Evarzec, Saint-Yvi, Scaër et Tourc'h.
 Morbihan : Gourin, Guiscriff, Lanvenégen et Roudouallec.
 Intitulé : « Pays de Cornouailles, Cap-Sizun et Pays Bigouden – Finistère - Morbihan »
 Organisme de rattachement : bénévole

Article 2 : prescriptions générales

Les recherches sont effectuées sous la surveillance du Conservateur régional de l'archéologie territorialement compétent, qui pourra imposer toutes prescriptions qu'il jugera utiles pour assurer le bon déroulement scientifique de l'opération.

A l'issue de l'opération, le responsable scientifique remettra au Conservateur régional de l'archéologie l'ensemble des documents relatifs à l'opération (notes, photographies, relevés, correspondances...).

A la fin de l'année, le responsable scientifique de l'opération adressera au Conservateur régional de l'archéologie le rapport final de l'opération dont la présentation et le contenu sont définis par les dispositions de l'arrêté du 27 septembre 2004. Le rapport remis en trois exemplaires au format A4 papier (dont un exemplaire non relié), documents pliés inclus et un exemplaire au format PDF. Il donnera un inventaire de l'ensemble du mobilier recueilli et signalera les objets d'importance notable. Il indiquera les études complémentaires envisagées et le délai prévu pour la publication.

Le responsable scientifique de l'opération tiendra régulièrement informé le Conservateur régional de l'archéologie de ses travaux et découvertes. Il lui signalera immédiatement toute découverte importante de caractère mobilier ou immobilier et les mesures nécessaires à la conservation provisoire de ces vestiges devront être prises en accord avec lui.


Article 3 : destination du matériel archéologique découvert

Le statut juridique et le lieu de dépôt du matériel archéologique découvert au cours de l'opération sont fixés conformément aux dispositions légales et réglementaires.

Article 4 : Le Directeur régional des affaires culturelles est chargé de l'exécution du présent arrêté qui sera notifié à M. David DUVOLLET

Fait à Rennes, le 19 mars 2020

Pour la Préfète de la région Bretagne
et par subdélégation,
l'adjoint du Conservateur régional de l'archéologie



Olivier KAYSER

Les zones d'étude

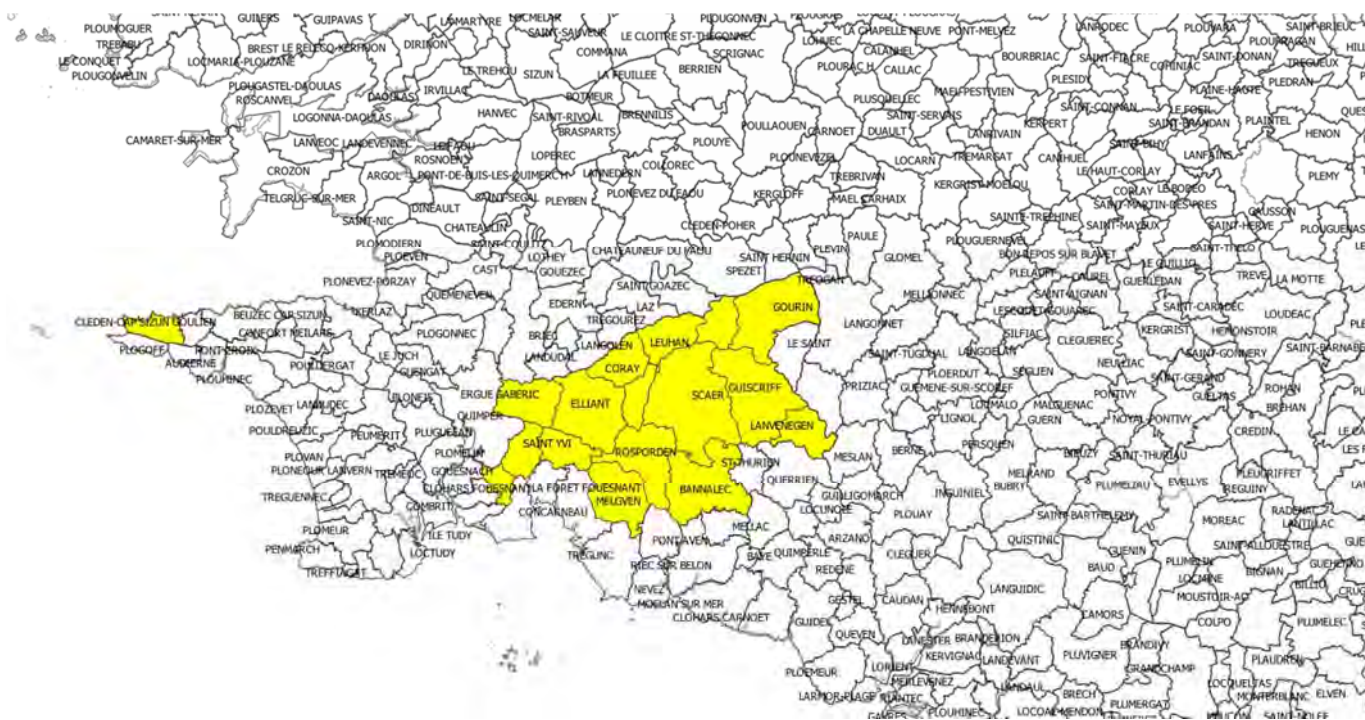


Figure 1 : zone officielle de prospection

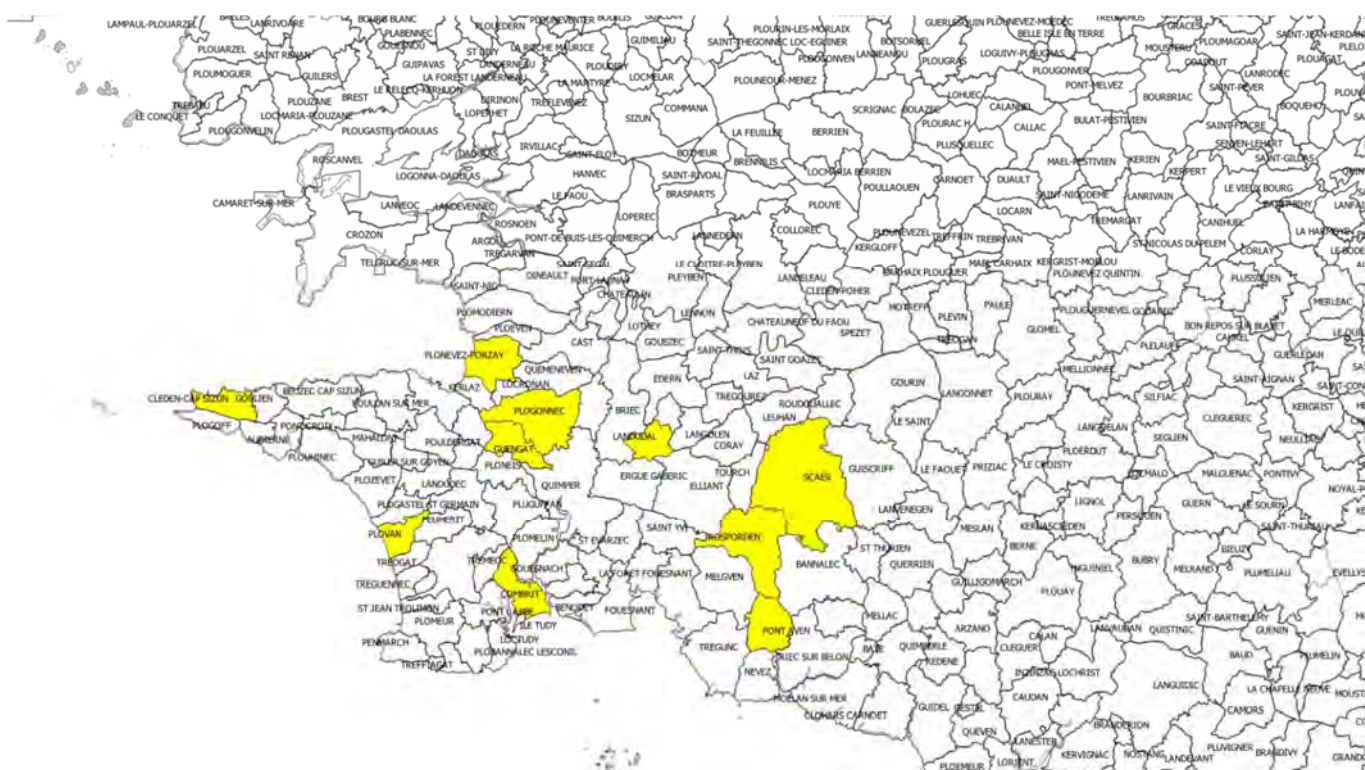


Figure 2: Communes dans lesquelles des sites ont été découverts

Liste des communes et des sites découverts

19 sites découverts et 3 sites connus vérifiés sur le terrain (site en danger ou complément d'information)

	Communes	Sites découverts	Sites vérifiés
Finistère	Cleden-Cap-Sizun 29028	1	
	Combrit 29037	3	
	Guengat 29066	3	
	Landudal 29107	1	2
	Plogonnec 29169		1
	Plonevez-Porzay 29176	4	
	Plovan 29214	2	
	Pont Aven 29217	1	
	Rosporden 29241	2	
	Scaër 29274	2	

Tableau d'inventaire

Commune et lieu-dit	nombre de pièces prélevées	Nature du site	Matériau	Datation
Cléden Cap Sizon/ Kertanguy	17		Outils silex	indéterminée
Combrit/ Le Haffond	2	Indice de site	Silex et céramique	Protohistorique?
Combrit/ Le Haffond 1		Dépôt coquillier	coquillages	indéterminée
Combrit/ Le Haffond 2		Amas coquillier	Coquillages	Indéterminée
Guengat/ Kervroac'h	34	occupation	Silex et grès éocène	Néolithique
Guengat/ Le Merdy	92	Occupation	Silex	Mésolithique et Néolithique
Guengat/ Stang Ar Gall	47	Occupation	Silex (et quelques scories)	Mésolithique et Néolithique
Landudal/ Keriou	28	Occupation	Silex	Mésolithique
Plonevez-Porzay / Kersoasguen	50	Occupation	Tegulae	Gallo-romain
Plonevez-Porzay/ Kervel-Huella	67	Occupation	Silex	Mésolithique
Plonevez-Porzay / Kervel Bihan	47	Occupation	Silex	Mésolithique
Plonevez-Porzay/ Tréfeuntec	100	occupation	Tuiles	Gallo-romain
Plovan/ Pont Devet	427	Occupation	Silex	Mésolithique/ Néolithique

Plovan /Stang ar Liou		Paléosol	Silex et jaspe, bois	Indéterminée
Pont-Aven /Bossulan	39	Occupation	Silex	Mésolithique/ Néolithique
Rosporden/ La Grande Boissière	50 tuiles et 10 silex	Occupation	Silex et tuiles	Mésolithique-Gallo-romain
Rosporden La grande Boissière 2	800	Occupation	tuiles	Gallo-romain
Scaër/ Kernescop	80	Occupation	silex	Mésolithique
Scaër/ Prat Cotter	148	Occupation	Silex	Mésolithique
Landudal/Ker madoret	1	Vérification de site	Menhir	Néolithique
Landudal/ Kernescop	1	Vérification de site	Menhir	Néolithique
Plogonnec /Chapelle de la Lorette	1	Vérification de site	stèle	âge du Fer

L'équipe de recherche

David Duvollet : Prospection pédestre, rédaction de fiches, photos et plans

Bertrand Grall (CD29) : âge du Fer (stèle) / Muriel Fily (CD29) : âge du Bronze / Ronan Pérennec (CD29) : Moyen-âge

Cécile Le Carlier de Veslud (CNRS) : Métallurgie / Grégor Marchand (CNRS) : Mésolithique, Néolithique

Nicolas Naudinot (Univ) : Paléolithique, Mésolithique / Anne-Lyse Ravon (Univ) : Paléolithique

Aurélié Crowch (CD56) : Mésolithique, Néolithique, / Anne-Françoise Cherel (INRAP) : âge du Fer

Ninog Jaouen (CD29) : Antiquité

La méthode utilisée

Je repère la présence d'eau, étudie les dénivelés, et cherche les abris des vents dominants et les points d'observation dans le paysage.

Je réalise ensuite un premier passage pour découvrir un premier matériel, si le résultat est positif je contrôle plus en détail.

Un prélèvement d'échantillons (sur les conseils des chercheurs à cause des destructions par les tracteurs) est réalisé.

Je vérifie ensuite si le site est répertorié à l'atlas des patrimoines, puis j'envoie un mail aux chercheurs concernés qui identifient le mobilier par photos et/ou directement quand ils le peuvent. Je réalise ensuite les plans d'emprise du mobilier via Géoportail. Si le site est en danger, il est immédiatement déclaré au SRA, sinon il est inscrit dans le rapport.

Je travaille également à la demande des archéologues qui me contactent pour des vérifications de terrain ou pour des prospections plus spécifiques en rapport avec leur thématiques de recherche (deux PCR : «Tous aux abris» et «projet ALERT»).

Les collections découvertes sont à la disposition des chercheurs et des étudiants qui souhaiteraient les étudier. Une étude universitaire porte actuellement sur ces découvertes : un travail est mené par Lola Haugel Bleuven sur les sites mésolithiques découverts en Finistère.

Synthèse des résultats (D. Duvollet - A. Crowch)

Les communes habituelles prévues dans la demande de prospection ont livré moins d'indices cette année. Seules 3 communes sur les 11 prévues dans le Finistère ont livré de nouveaux sites.

En effet, je prospecte ces communes depuis de nombreuses années et de nombreux sites y ont déjà été trouvés, ce qui peut expliquer l'absence de nouvelles découvertes. J'ai donc fait le choix de prospecter de nouvelles communes autour de mon nouveau domicile à Quimper pour élargir la recherche de sites, tout en restant globalement centrée sur le Pays de Cornouaille. Sept nouvelles communes ont donc été visitées cette année. Les prospections ne se sont pas déroulées cette année au niveau du secteur ouest morbihannais. Les prospections dans cette zone avaient démarré pour la première fois il y a trois ans.

Du fait de la période sanitaire 2020, les identifications de matériel ont été faites pour la plupart par photo et n'ont pu, que dans de rares cas, être menées de visu par les chercheurs. Les listings détaillés de ces mobiliers seront joints lors du dépôt officiel au Dépôt de fouille archéologique du Finistère.

Avec 19 sites découverts et 3 sites connus vérifiés sur le terrain, le bilan de cette nouvelle campagne de prospection est assez proche numériquement de celui de l'année précédente qui avait permis de révéler la présence de 17 sites et la vérification de 12 sites connus. L'accent a été mis cette année sur les découvertes.

Les sites découverts correspondent pour l'essentiel à des occupations de surface, datées par le mobilier lithique prélevé, de la préhistoire récente. Mais on note aussi la découverte de sites datant de l'âge du Fer et de la période gallo-romaine.

La découverte de sites conséquents en Finistère a d'ores et déjà permis la conduite de travaux universitaires apportant un renouveau des connaissances, tel que les travaux menés par Lola Huguet Bleuven sur le mésolithique de Cornouaille.

Enfin, la participation à des PCR s'est poursuivie cette année, notamment le PCR «tous aux abris» (Marchand, Naudinot).

Rapport de prospection 2020

«Sud-Est du Finistère, Pays de Cornouaille,
Ouest du Morbihan»

Rapport de prospection diachronique 2020

FASCICULE 2 : FICHES DE DÉCLARATION

DAVID DUVOLLET

Sites découverts en 2020 dans le Finistère

Cléden-Cap-Sizun

FICHE D'ENREGISTREMENT DE DECOUVERTE

Année : 2020

Première mention =

Données complémentaires =

Année de première mention =

N° de l'EA =

NOM DU REDACTEUR Duvollet David
TEL : 0762428680**localisation** Département : ...29. commune principale:Cléden-Cap-Sizun.....

Nom :Kertanguy

Lieu-dit de l'IGN et/ou adresse : ..Kertanguy.....

Commune principale	Lieu-dit du cadastre	Année	Section(s) . Parcelle (s)
Cléden Cap Sizun	Kertanguy	2020	000ZT01 Parcelle : 21

Commune (s)secondaire(s)	Lieu-dit du cadastre	Année	Section (s)	Parcelle (s)

IDENTIFICATION

DESCRIPTION (les affixes 1 et 2 sont à choisir dans la liste des affixes matière, morphologie ou autre)

Structures (illimité)	Doute	Affixe 1	Affixe 2	Quantité
Mobilier en surface dans la parcelle				17
<i>Commentaire sur les structures</i>				
Silex ramassés : 17				
Beaucoup de silex présents dans la parcelle. Vue par Lola Huguen				

INTERPRETATION (les affixes 1 et 2 sont à choisir dans la liste des affixes matière, morphologie ou autre)

Nature (limité à 2)	Affixe 1	Affixe 2	Quantité
Occupation			17
<i>Commentaire sur l'interprétation</i>			

MOBILIER Mobilier significatif (décrit et commenté) :

Contexte du mobilier : en surface dans la parcelle
 Lieu de dépôt du mobilier : Chez Monsieur Duvollet David - 27 avenue de la France Libre - 29000 Quimper
 En prévision d'un dépôt au centre de l'archéologie du Faou.

CHRONOLOGIE

Période de début : indéterminée	?	siècle :	date :
Période de fin : indéterminée	?	siècle :	date :

Indicateur de période :

Attribution culturelle :

Commentaire sur la chronologie

GEOREFERENCES (Coordonnées de l'entité) : **Lambert93**

Type de fond : terre agricole

Précision de l'emprise :

X du centroïde : 127245,70

Y du centroïde : 6800437,07

Z du centroïde :

Altitude en m : 64,98

ETAT ACTUEL

Situation : Plein air Grotte, abri, souterrain Immergé

<i>Topographie</i>	<i>Géologie</i>	<i>Géomorphologie</i>

Détruit : OUI NON

En élévation : OUI NON

Circonstances de découverte

<i>Année de la découverte</i>	<i>Circonstance de la découverte</i>	<i>Inventeur/informateur</i>
2020	Prospection diachronique	Duvallet David

SOURCES :(mentionner documents bibliographiques, archives, cartes, plans, photographies etc...) :

notice	pages concernées

Commentaire général sur l'EA :

Cadre réservé au SRA

• N° Entité :

Modification

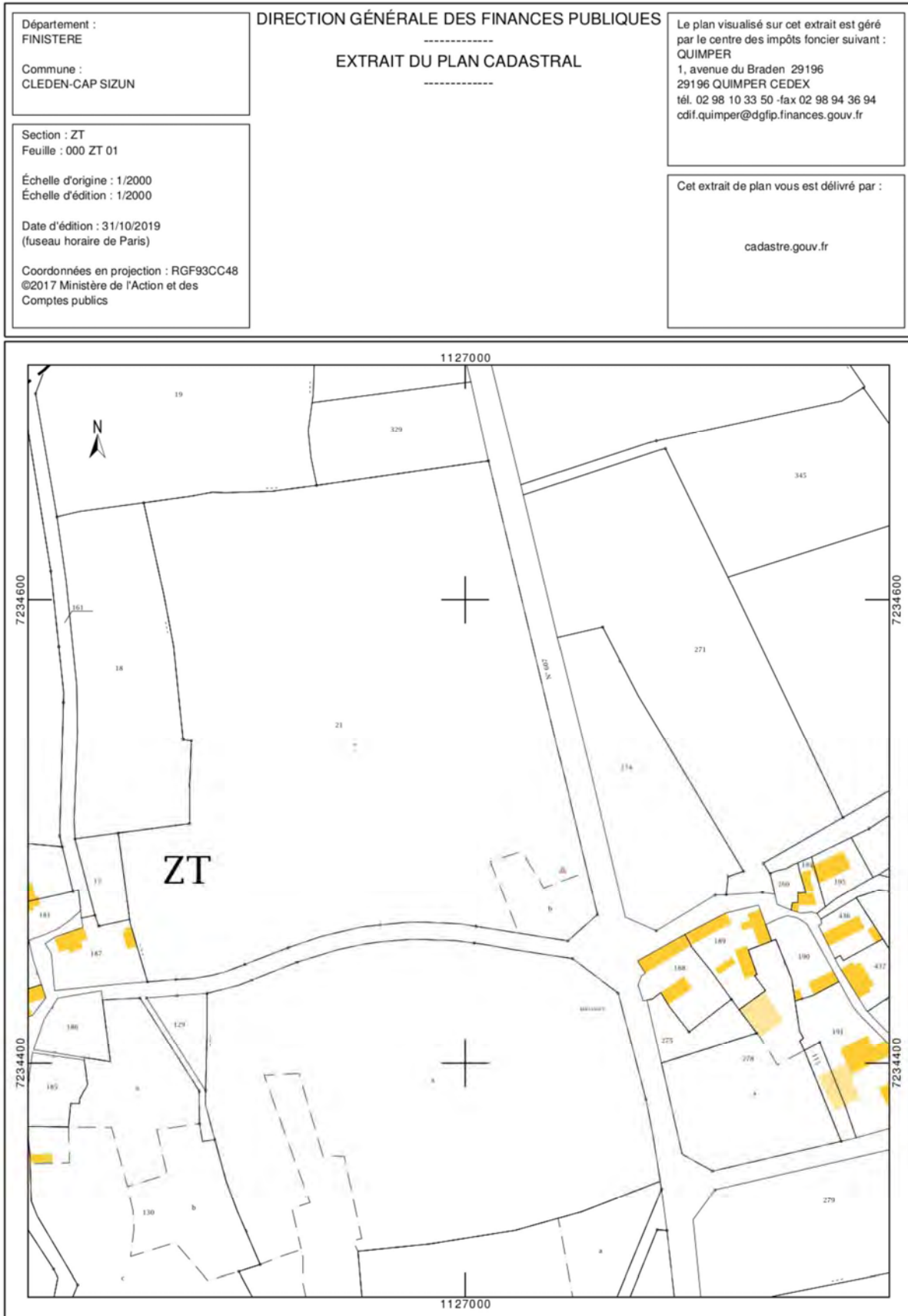


Figure 3 : Extrait du plan cadastral de la commune de Cléden-Cap-Sizun, section ZT Feuille 000 ZT 01
 Source : Direction Générale des Finances Publiques



© IGN 2019 - www.geoportail.gouv.fr/mentions-legales

Longitude : 4° 41' 54" W
Latitude : 48° 03' 11" N




Figure 4 : Photographie aérienne de la parcelle 21 où une concentration de silex a été repérée au lieu-dit de Kertanguy, Cléden-Cap-Sizun (Finistère). Source Géoportail




Figure 5 : Photographie des éléments lithiques retrouvés sur le site de Kertanguy, Cléden-Cap-Sizun (Finistère)
(David_Duvollet_29028_Kertanguy_2020_01)

Combrit

FICHE D'ENREGISTREMENT DE DECOUVERTE

Année : 2020

Première mention =

Données complémentaires = *

Année de première mention =

N° de l'EA =

NOM DU REDACTEUR Duvollet David
TEL : 0762428680

localisation Département : ...29. commune principale:Combrit.....

Nom :Le Haffond.....

Lieu-dit de l'IGN et/ou adresse : ..Le Haffond.....

Commune principale	Lieu-dit du cadastre	Année	Section(s) . Parcelle (s)
Combrit	Le Haffond	2020	000AH01 Parcelle : 436

Commune (s)secondaire(s)	Lieu-dit du cadastre	Année	Section (s)	Parcelle (s)

IDENTIFICATION

DESCRIPTION (les affixes 1 et 2 sont à choisir dans la liste des affixes matière, morphologie ou autre)

Structures (illimité)	Doute	Affixe 1	Affixe 2	Quantité
Mobilier en surface				2
<i>Commentaire sur les structures</i>				
<p>Indice de site En bordure de la parcelle 436. Silex présent sur la surface puis un tesson de céramique protohistorique</p>				

INTERPRETATION (les affixes 1 et 2 sont à choisir dans la liste des affixes matière, morphologie ou autre)

Nature (limité à 2)	Affixe 1	Affixe 2	Quantité
Occupation			2
<i>Commentaire sur l'interprétation</i>			

MOBILIER Mobilier significatif (décrit et commenté) :

Contexte du mobilier : en surface dans les 3 parcelles
Lieu de dépôt du mobilier : Pas de dépôt, mobilier en place.

CHRONOLOGIE

Période de début : Indéterminé		siècle :	date :
Période de fin : Bronze		siècle :	date :

Indicateur de période : Céramique.

Attribution culturelle : Protohistoire

Commentaire sur la chronologie

GEOREFERENCES (Coordonnées de l'entité) : **Lambert93**

Type de fond : en bord de mer (rognage de la mer)

Précision de l'emprise :

X du centroïde : 164802,06

Y du centroïde : 6775120,65

Z du centroïde :

Altitude en m : 1

ETAT ACTUEL

Situation : Plein air Grotte, abri, souterrain Immergé

<i>Topographie</i>	<i>Géologie</i>	<i>Géomorphologie</i>

Détruit : OUI NON

En élévation : OUI NON

Circonstances de découverte

<i>Année de la découverte</i>	<i>Circonstance de la découverte</i>	<i>Inventeur/informateur</i>
2020	Prospection diachronique	Duvollet David

SOURCES :(mentionner documents bibliographiques, archives, cartes, plans, photographies etc...) :

notice	pages concernées

Commentaire général sur l'EA :

Cadre réservé au SRA

- N° Entité :
- Modification

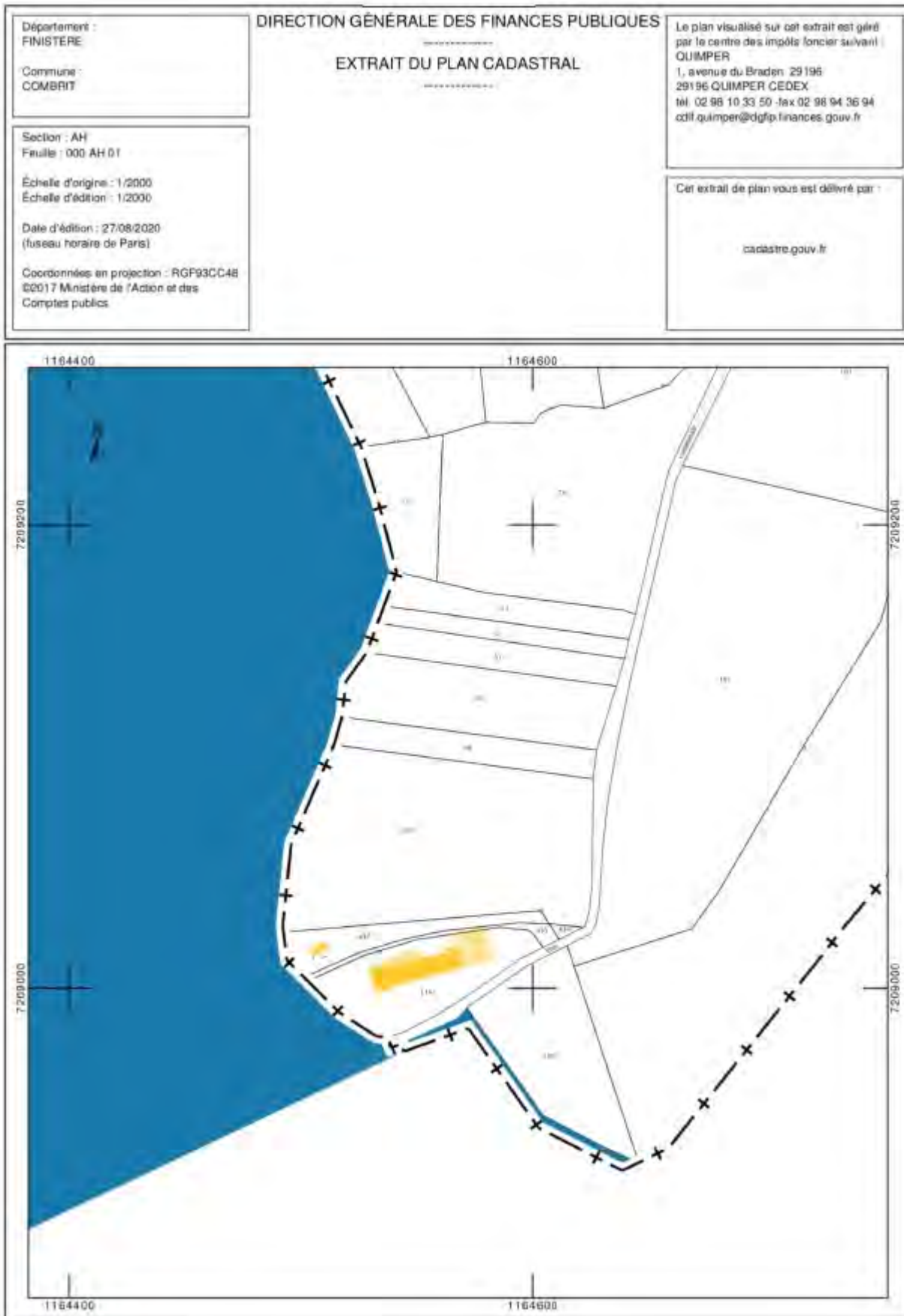
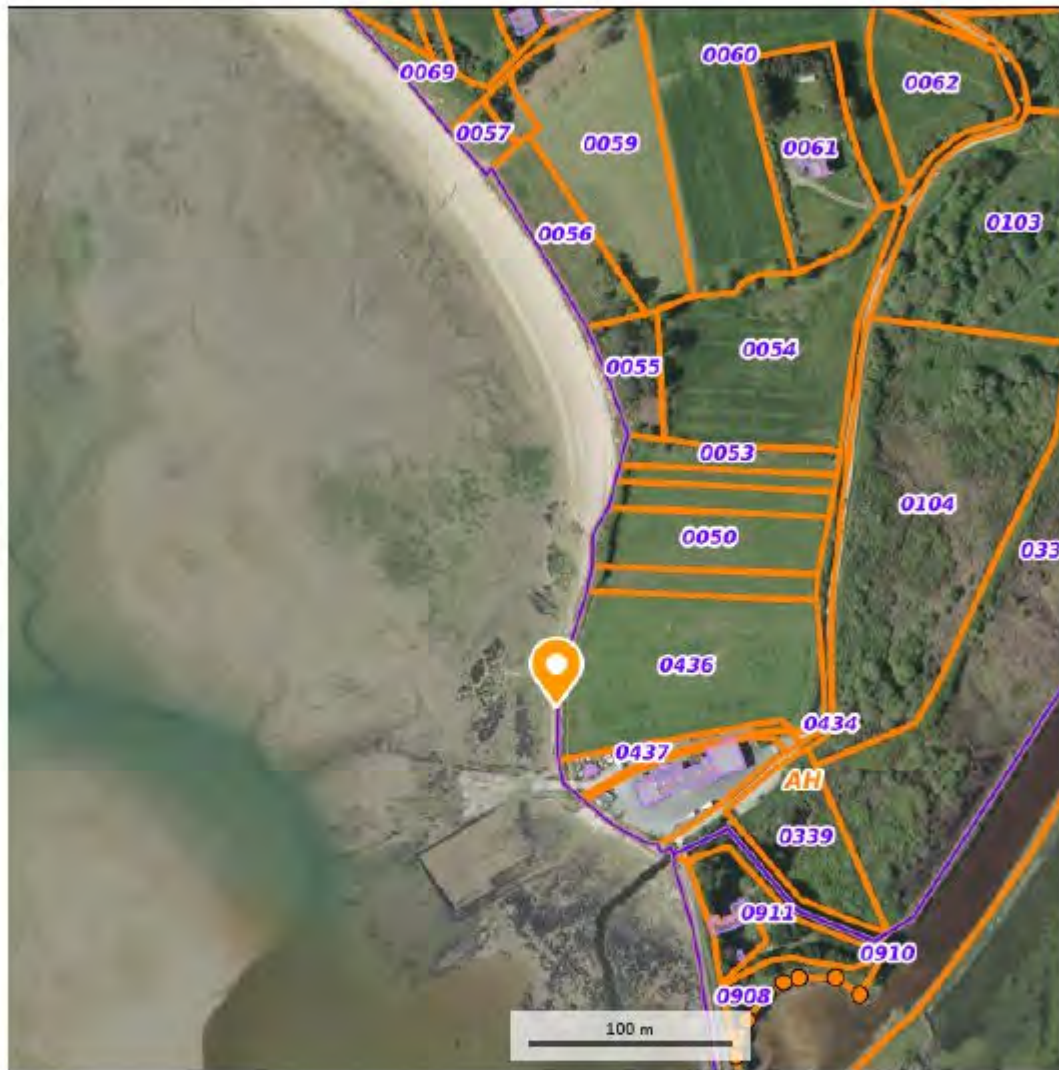


Figure 6 : Extrait du plan cadastral de la commune de Combrit, section AH Feuille 000 AH 01
 Source : Direction Générale des Finances Publiques



© IGN 2019 - www.geoportail.gouv.fr/mentions-legales

Longitude : 4° 10' 03" W
Latitude : 47° 51' 30" N



Figure 7 : Photographie aérienne de la parcelle 436 où du silex et de la céramique ont été repérés au lieu-dit Le Haffond, Combrit (Finistère). Source Géoportail

Combrit

FICHE D'ENREGISTREMENT DE DECOUVERTE

Année : 2020

Première mention =

Données complémentaires =

Année de première mention =

N° de l'EA =

NOM DU REDACTEUR Duvollet David
TEL : 0762428680

localisation Département : ...29. commune principale:Combrit.....

Nom :Le Haffond.....

Lieu-dit de l'IGN et/ou adresse : .Le Haffond.....

Commune principale	Lieu-dit du cadastre	Année	Section(s) . Parcelle (s)
Combrit	Le Haffond	2020	000AH01 Parcelle : 91

Commune (s)secondaire(s)	Lieu-dit du cadastre	Année	Section (s)	Parcelle (s)

IDENTIFICATION

DESCRIPTION (les affixes 1 et 2 sont à choisir dans la liste des affixes matière, morphologie ou autre)

Structures (illimité)	Doute	Affixe 1	Affixe 2	Quantité
Dépôt coquiller				
Commentaire sur les structures				

INTERPRETATION (les affixes 1 et 2 sont à choisir dans la liste des affixes matière, morphologie ou autre)

Nature (limité à 2)	Affixe 1	Affixe 2	Quantité
Occupation			
Commentaire sur l'interprétation			

MOBILIER Mobilier significatif (décrit et commenté) :

Contexte du mobilier : en surface dans les 3 parcelles
Lieu de dépôt du mobilier : Pas de dépôt

CHRONOLOGIE

Période de début : Indéterminé		siècle :	date :
Période de fin : Indéterminé		siècle :	date :

Indicateur de période :**Attribution culturelle :**

<i>Commentaire sur la chronologie</i>

GEOREFERENCES (Coordonnées de l'entité) : **Lambert93****Type de fond :** terre rognée parla mer.**Précision de l'emprise :****X du centroïde :** 164540,64**Y du centroïde :** 6775604,34**Z du centroïde :****Altitude en m:** 3m62**ETAT ACTUEL****Situation :** Plein air Grotte, abri, souterrain Immergé

<i>Topographie</i>	<i>Géologie</i>	<i>Géomorphologie</i>

Détruit : OUI NON**En élévation :** OUI NON

Circonstances de découverte

<i>Année de la découverte</i>	<i>Circonstance de la découverte</i>	<i>Inventeur/informateur</i>
2020	Prospection diachronique	Duvollet David

SOURCES : (mentionner documents bibliographiques, archives, cartes, plans, photographies etc...) :

notice	pages concernées

*Commentaire général sur l'EA :***Cadre réservé au SRA**

• N° Entité :

Modification

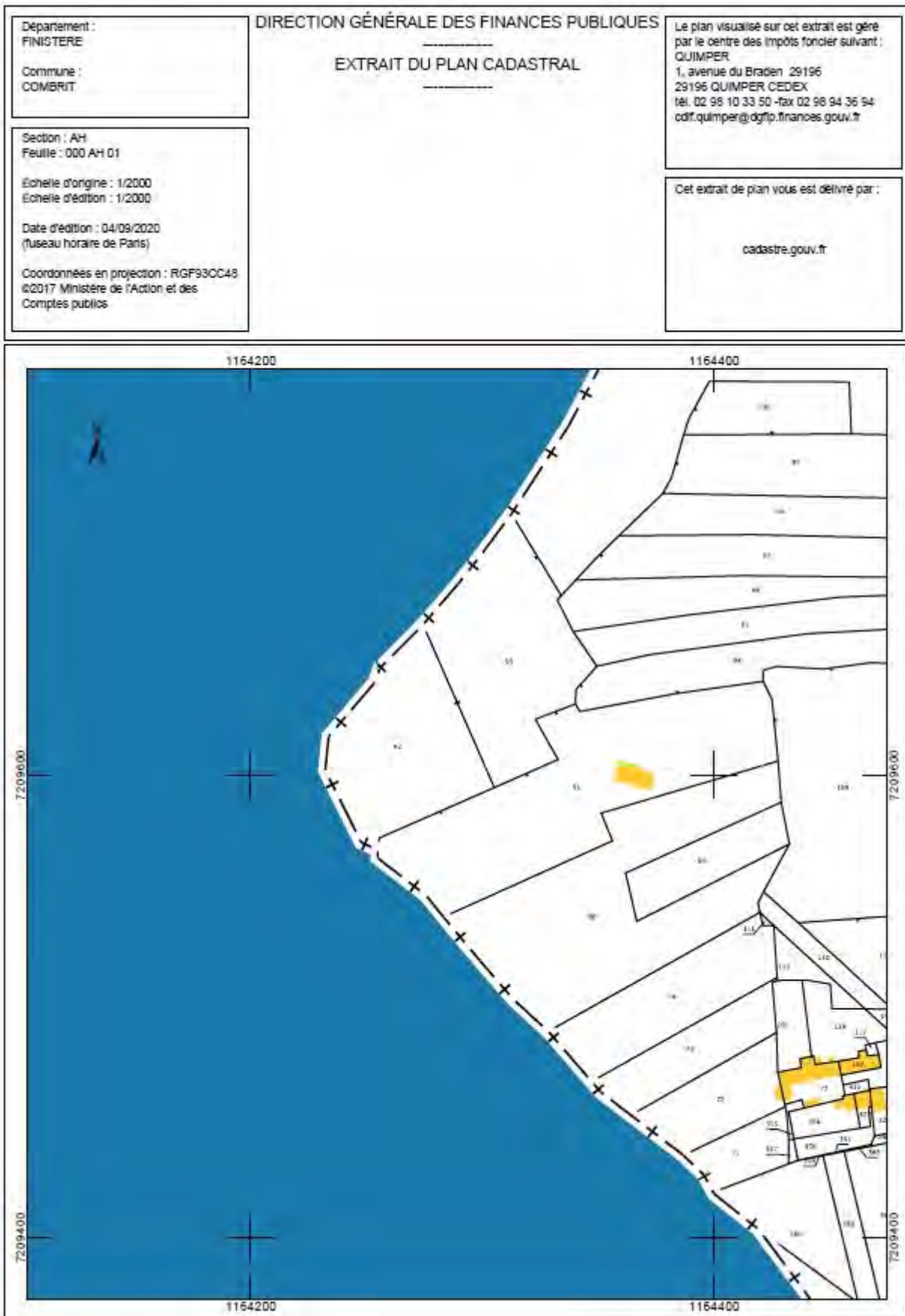
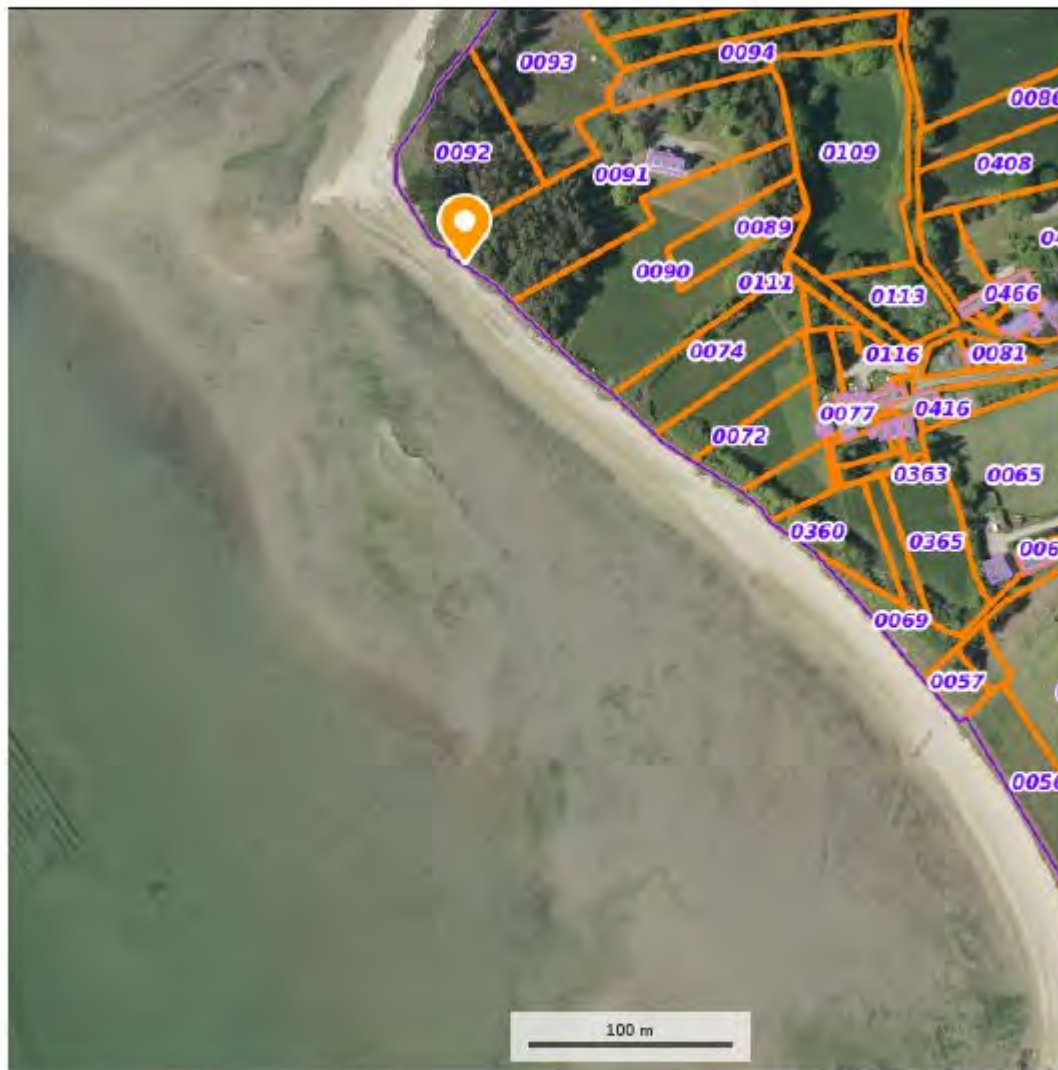


Figure 8 : Extrait du plan cadastral de la commune de Combrit, section AH Feuille 000 AH 01

Source : Direction Générale des Finances Publiques

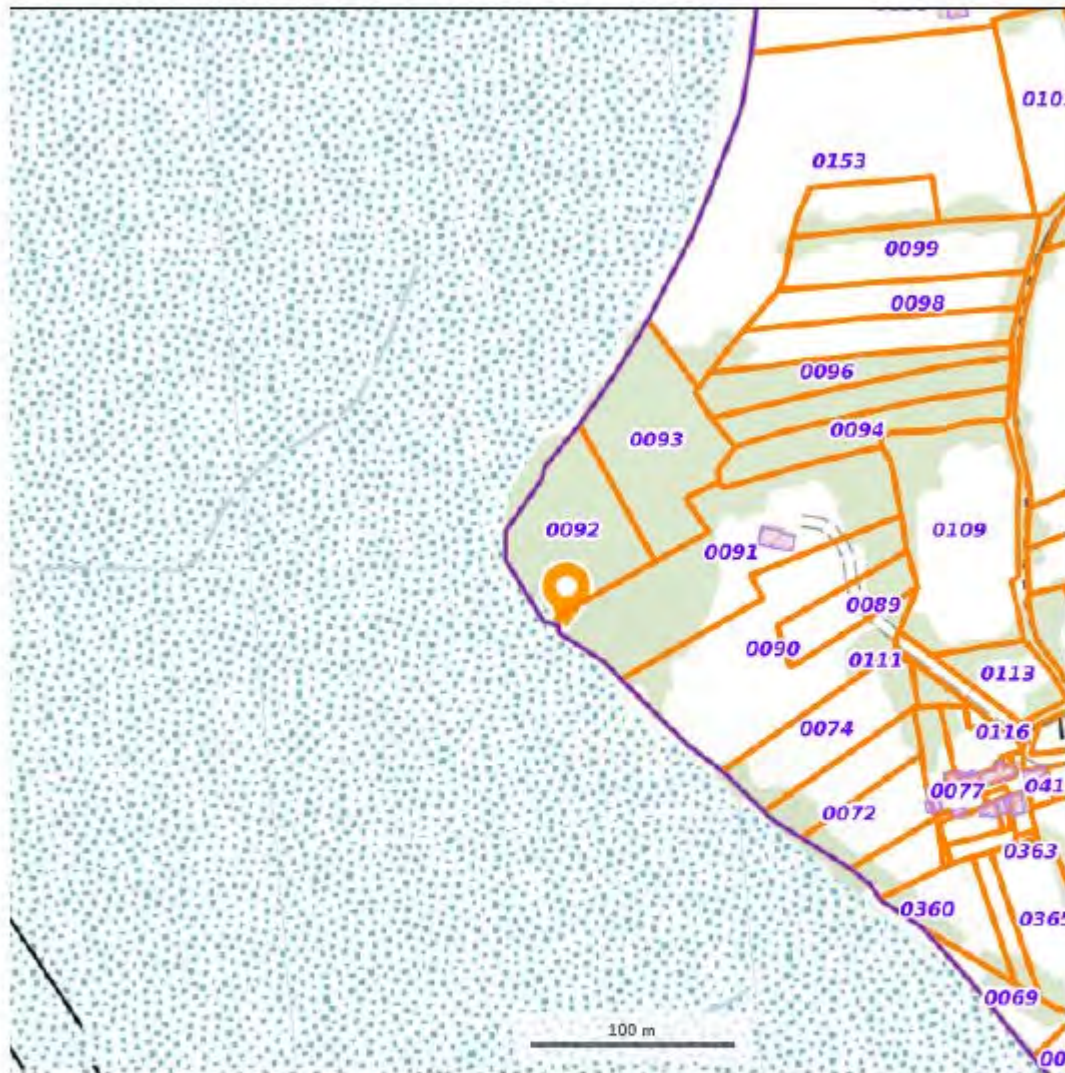


© IGN 2019 - www.geoportail.gouv.fr/mentions-legales

Longitude : 4° 10' 14" W
Latitude : 47° 51' 38" N



Figure 9 : Photographie aérienne de la parcelle 91 où un dépôt coquiller a été repéré au lieu-dit Le Haffond, Combrit (Finistère). Source Géoportail



© IGN 2019 - www.geoportail.gouv.fr/mentions-legales

Longitude : 4° 10' 16" W
Latitude : 47° 51' 44" N



Figure 10 : Carte IGN de la parcelle 91 où un dépôt coquiller a été repéré au lieu-dit Le Haffond, Combrit (Finistère).
Source Géoportail



Figure 11 : Photographies du dépôt coquiller repéré sur le site Le Haffond, Combrit (Finistère).
(David_Duvollet_29307_le_Haffond_2_2020_01 et 02)

Combrit

FICHE D'ENREGISTREMENT DE DECOUVERTE

Année : 2020

Première mention =

Données complémentaires =

Année de première mention =

N° de l'EA =

NOM DU REDACTEUR Duvollet David
TEL : 0762428680

localisation Département : ...29. commune principale:Combrit.....

Nom :Le Haffond..... Lieu-dit de l'IGN et/ou adresse : .Le Haffond.....

Commune principale	Lieu-dit du cadastre	Année	Section(s) . Parcelle (s)
Combrit	Le Haffond	2020	000AH01 Parcelle : 92

Commune (s)secondaire(s)	Lieu-dit du cadastre	Année	Section (s)	Parcelle (s)

IDENTIFICATION

DESCRIPTION (les affixes 1 et 2 sont à choisir dans la liste des affixes matière, morphologie ou autre)

Structures (illimité)	Doute	Affixe 1	Affixe 2	Quantité
Amas Coquiller.				
Commentaire sur les structures				

INTERPRETATION (les affixes 1 et 2 sont à choisir dans la liste des affixes matière, morphologie ou autre)

Nature (limité à 2)	Affixe 1	Affixe 2	Quantité
Occupation			
Commentaire sur l'interprétation			

MOBILIER Mobilier significatif (décrit et commenté) :

Contexte du mobilier : en surface dans les 3 parcelles
Lieu de dépôt du mobilier : Pas de dépôt.

CHRONOLOGIE

Période de début : Indéterminé		siècle :	date :
Période de fin : Indéterminé		siècle :	date :

Indicateur de période :

Attribution culturelle :

<i>Commentaire sur la chronologie</i>

GEOREFERENCES (Coordonnées de l'entité) : Lambert93

Type de fond : terre rognée par la mer (parcelle 92)

Précision de l'emprise :

X du centroïde : 164525,95

Y du centroïde : 6775609,05

Z du centroïde :

Altitude en m : 2M81

ETAT ACTUEL

Situation : Plein air Grotte, abri, souterrain Immergé

<i>Topographie</i>	<i>Géologie</i>	<i>Géomorphologie</i>

Détruit : OUI NON

En élévation : OUI NON

Circonstances de découverte

<i>Année de la découverte</i>	<i>Circonstance de la découverte</i>	<i>Inventeur/informateur</i>
2020	Prospection diachronique	Duvollet David

SOURCES : (mentionner documents bibliographiques, archives, cartes, plans, photographies etc...) :

notice	pages concernées

Commentaire général sur l'EA :

Cadre réservé au SRA

- N° Entité :
- Modification

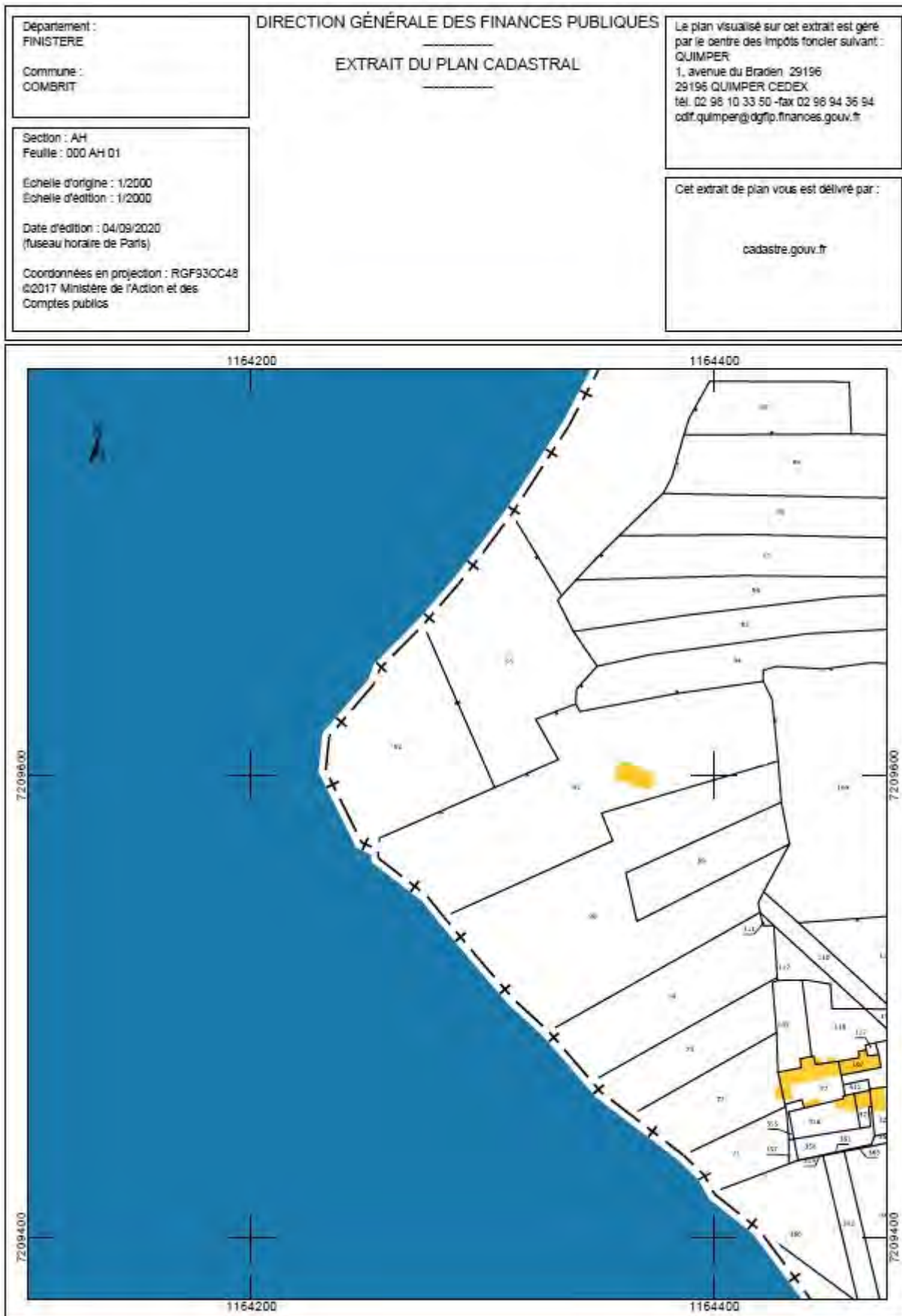


Figure 12 : Extrait du plan cadastral de la commune de Combrit, section AH Feuille 000 AH 01
 Source : Direction Générale des Finances Publiques



© IGN 2019 - www.geoportail.gouv.fr/mentions-legales

Longitude : 4° 10' 23" W
Latitude : 47° 51' 43" N



Figure 13 : Carte IGN de la parcelle 92 où un amas coquiller a été repéré au lieu-dit Le Haffond, Combrit (Finistère).
Source Géoportail



Figure 14 : Photographies de l'amas coquiller repéré sur le site Le Haffond, Combrit (Finistère).
(David_Duvollet_29307_le_Haffond_2020_01 et 02)

Guengat

FICHE D'ENREGISTREMENT DE DECOUVERTE

Année : 2020

Première mention =

Données complémentaires = *

Année de première mention =

N° de l'EA =

NOM DU REDACTEUR Duvollet David
TEL : 0762428680**localisation** Département : ...29. commune principale:Guengat.....

Nom :Kervroac'h..... Lieu-dit de l'IGN et/ou adresse : . Kervroac'h.....

Commune principale	Lieu-dit du cadastre	Année	Section(s) . Parcelle (s)
Guengat	Kervroac'h	2020	000ZE01 Parcelle : 117

Commune (s)secondaire(s)	Lieu-dit du cadastre	Année	Section (s)	Parcelle (s)

IDENTIFICATION

DESCRIPTION (les affixes 1 et 2 sont à choisir dans la liste des affixes matière, morphologie ou autre)

Structures (illimité)	Doute	Affixe 1	Affixe 2	Quantité
Commentaire sur les structures				

INTERPRETATION (les affixes 1 et 2 sont à choisir dans la liste des affixes matière, morphologie ou autre)

Nature (limité à 2)	Affixe 1	Affixe 2	Quantité
Occupation			34
Commentaire sur l'interprétation			
Silex et grès éocène dans la parcelle encore présent, ramassé 34			

MOBILIER Mobilier significatif (décrit et commenté) :

Contexte du mobilier :

Lieu de dépôt du mobilier :

CHRONOLOGIE

Période de début : Néolithique		siècle :	date :
Période de fin : Néolithique		siècle :	date :

Indicateur de période :

Attribution culturelle :

Commentaire sur la chronologie

GEOREFERENCES (Coordonnées de l'entité) : **Lambert93**

Type de fond : terre agricole

Précision de l'emprise :

X du centroïde : 165093,19

Y du centroïde : 6796065,63

Z du centroïde :

Altitude en m: 77,55

ETAT ACTUEL

Situation : plein air

Grotte, Abri, souterrain

Immergé

<i>Topographie</i>	<i>Géologie</i>	<i>Géomorphologie</i>

Détruit : OUI NON

En élévation : OUI NON

Circonstances de découverte

<i>Année de la découverte</i>	<i>Circonstance de la découverte</i>	<i>Inventeur/informateur</i>
2020	Prospection diachronique	Duvollet David

SOURCES : (mentionner documents bibliographiques, archives, cartes, plans, photographies etc...) :

notice	pages concernées

Commentaire général sur l'EA :

Cadre réservé au SRA

• N° Entité :

Modification

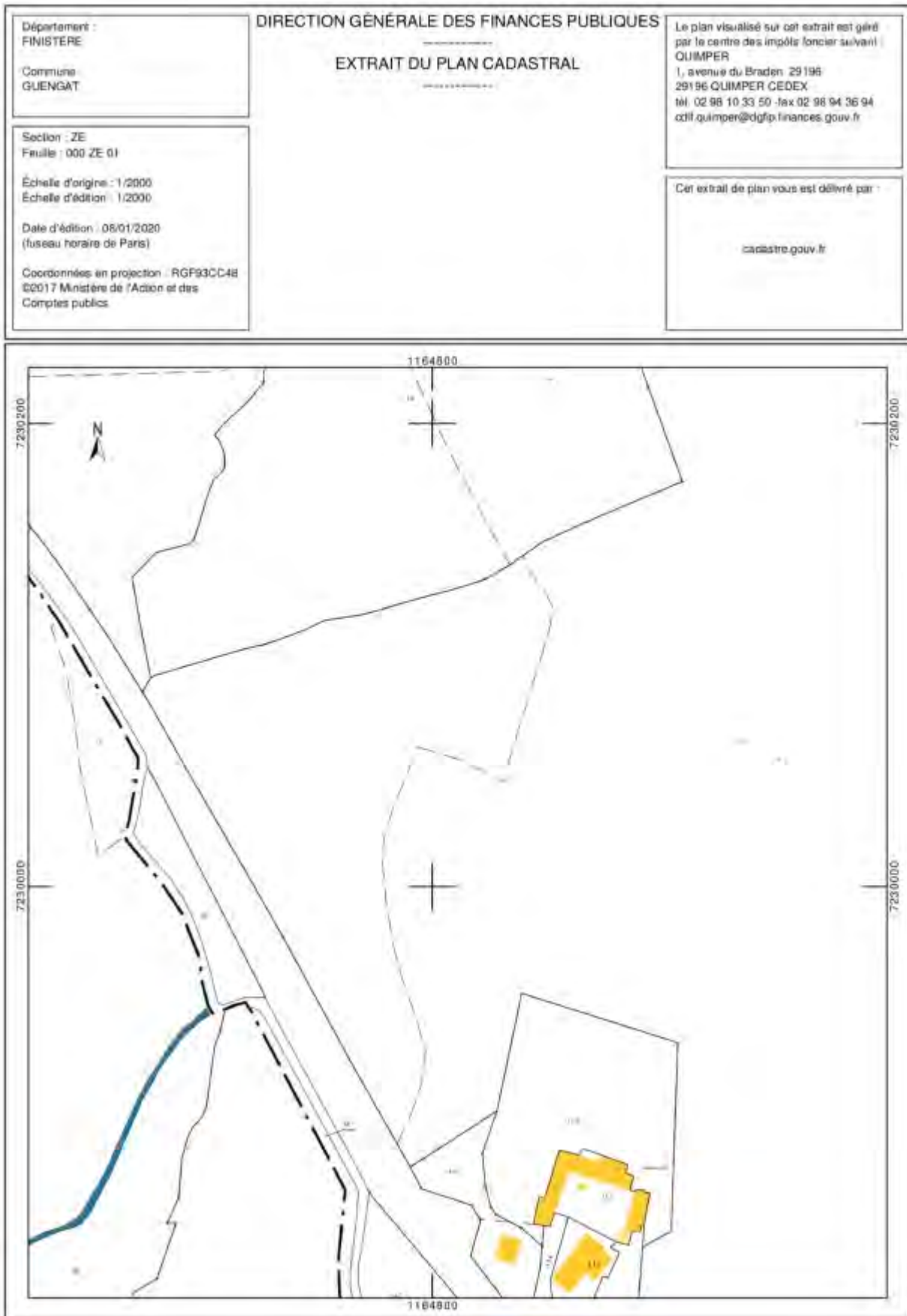


Figure 15 : Extrait du plan cadastral de la commune de Guengat, section ZE Feuille 000 ZE 01
Source : Direction Générale des Finances Publiques



© IGN 2019 - www.geoportail.gouv.fr/mentions-legales

Longitude : 4° 11' 17" W
Latitude : 48° 02' 43" N



Figure 16 : Photographie aérienne de la parcelle 117 où du silex et du grès éocène ont été repérés au lieu-dit de Kervroac'h, Guengat (Finistère). Source Géoportail



© IGN 2019 - www.geoportail.gouv.fr/mentions-legales

Longitude : 4° 11' 24" W
Latitude : 48° 02' 49" N

1 sur 1

08/01/2020 à 13:08

Figure 17 : Carte IGN de la parcelle 117 où du silex et du grès éocène ont été repérés au lieu-dit de Kervroac'h, Guengat (Finistère). Source Géoportail



Figure 18 : Photographies des éléments lithiques de Kervroac'h, Guengat (Finistère)
(David_Duvollet_29066_Kervroac'h_2020_01)

Guengat

FICHE D'ENREGISTREMENT DE DECOUVERTE

Année : 2020

Première mention =

Données complémentaires =

Année de première mention =

N° de l'EA =

NOM DU REDACTEUR Duvollet David
TEL : 0762428680**localisation** Département : ...29. commune principale:Guengat.....

Nom :Le Merdy.....

Lieu-dit de l'IGN et/ou adresse : .Le Merdy.....

Commune principale	Lieu-dit du cadastre	Année	Section(s) . Parcelle (s)
Guengat	Le Merdy	2020	000ZO01 Parcelle : 273

Commune (s)secondaire(s)	Lieu-dit du cadastre	Année	Section (s)	Parcelle (s)

IDENTIFICATION

DESCRIPTION (les affixes 1 et 2 sont à choisir dans la liste des affixes matière, morphologie ou autre)

Structures (illimité)	Doute	Affixe 1	Affixe 2	Quantité
Mobilier en surface dans la parcelle				92
<i>Commentaire sur les structures</i>				
Silex ramassés : 92				
Très présent dans la parcelle encore en place.				
Le silex est encore présent dans la parcelle. Vu par Madame Lola Huguet.				
Armature Néolithique et Armature Mésolithique.				

INTERPRETATION (les affixes 1 et 2 sont à choisir dans la liste des affixes matière, morphologie ou autre)

Nature (limité à 2)	Affixe 1	Affixe 2	Quantité
Occupation			92
<i>Commentaire sur l'interprétation</i>			

MOBILIER Mobilier significatif (décrit et commenté) :

Contexte du mobilier : en surface dans la parcelle.
Lieu de dépôt du mobilier : Chez Monsieur Duvollet David - 27 Avenue de la France Libre - 29000 Quimper.
En vue d'un dépôt au centre d'archéologie du Faou.

CHRONOLOGIE

Période de début : Mésolithique	?	siècle :	date :
Période de fin : Néolithique	?	siècle :	date :

Indicateur de période :

Attribution culturelle

Commentaire sur la chronologie

:

GEOREFERENCES (Coordonnées de l'entité) : **Lambert93**

Type de fond : terre agricole

Précision de l'emprise :

X du centroïde : 164888,03

Y du centroïde : 6795999,12

Z du centroïde :

Altitude en m: 71,89

ETAT ACTUEL

Situation : Plein air Grotte, abri, souterrain Immergé

<i>Topographie</i>	<i>Géologie</i>	<i>Géomorphologie</i>

Détruit : OUI NON

En élévation : OUI NON

Circonstances de découverte

<i>Année de la découverte</i>	<i>Circonstance de la découverte</i>	<i>Inventeur/informateur</i>
2020	Prospection diachronique	Duvallet David

SOURCES :(mentionner documents bibliographiques, archives, cartes, plans, photographies etc...) :

notice	pages concernées

Commentaire général sur l'EA :

Cadre réservé au SRA

• N° Entité :

Modification

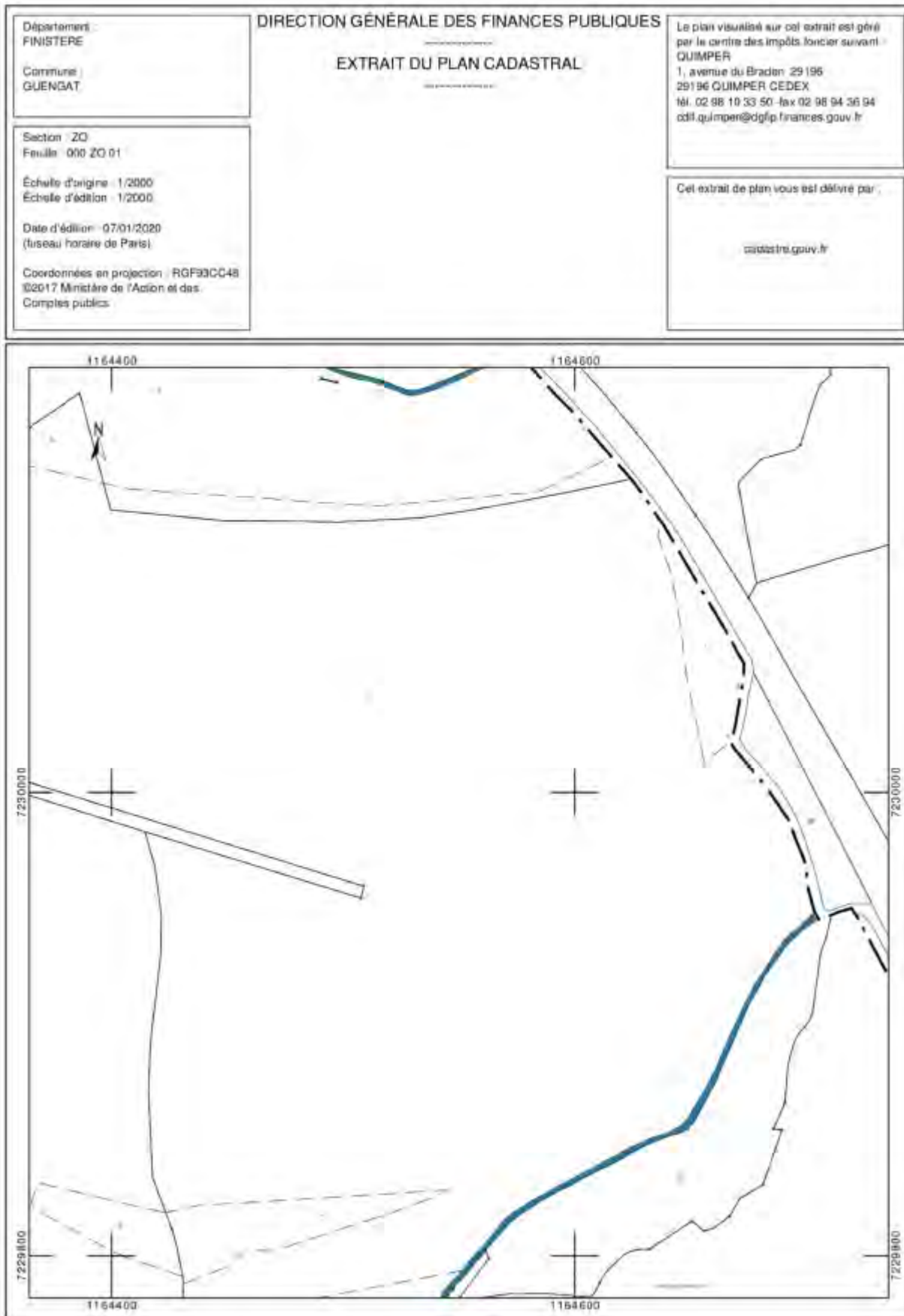


Figure 19 : Extrait du plan cadastral de la commune de Guengat, section ZO Feuille 000 ZO 01
 Source : Direction Générale des Finances Publiques



© IGN 2019 - www.geoportail.gouv.fr/mentions-legales

Longitude : 4° 11' 37" W
Latitude : 48° 02' 42" N



Figure 20 : Photographie aérienne de la parcelle 273 où une concentration de silex a été repérée au lieu-dit Le Merdy, Guengat (Finistère). Source Géoportail



© IGN 2019 - www.geoportail.gouv.fr/mentions-legales

Longitude : 4° 11' 42" W
Latitude : 48° 02' 42" N

Figure 21 : Carte IGN de la parcelle 273 où une concentration de silex a été repérée au lieu-dit Le Merdy, Guengat (Finistère). Source Géoportail



Figure 22 : Photographies des éléments lithiques retrouvés sur le site Le Merdy, Guengat (Finistère)
(David_Duvollet_29066_Le_Merdy_2020_01 et 02)

Guengat

FICHE D'ENREGISTREMENT DE DECOUVERTE

Année : 2020

Première mention =

Données complémentaires =

Année de première mention =

N° de l'EA =

NOM DU REDACTEUR Duvollet David
TEL : 0762428680**localisation** Département : ...29. commune principale:Guengat.....

Nom : ...Stang Ar Gall.....

Lieu-dit de l'IGN et/ou adresse : ..Stang Ar Gall.....

Commune principale	Lieu-dit du cadastre	Année	Section(s) . Parcelle (s)
Guengat	Stang Ar Gall	2020	000ZB01 Parcelle : 47

Commune (s)secondaire(s)	Lieu-dit du cadastre	Année	Section (s)	Parcelle (s)

IDENTIFICATION

DESCRIPTION (les affixes 1 et 2 sont à choisir dans la liste des affixes matière, morphologie ou autre)

Structures (illimité)	Doute	Affixe 1	Affixe 2	Quantité
Silex				47
<i>Commentaire sur les structures</i>				
Silex ramassé :				
47				
Scories_écoulées				

INTERPRETATION (les affixes 1 et 2 sont à choisir dans la liste des affixes matière, morphologie ou autre)

Nature (limité à 2)	Affixe 1	Affixe 2	Quantité
Occupation			47
<i>Commentaire sur l'interprétation</i>			
Silex très présent dans la parcelle.			

MOBILIER Mobilier significatif (décrit et commenté) :Contexte du mobilier : en surface dans la parcelle
Lieu de dépôt du mobilier : Chez Duvollet David - 27 Avenue de la France Libre - 29000 Quimper**CHRONOLOGIE**

Période de début : Méolithique.		siècle :	date :
Période de fin : Néolithique.		siècle :	date :

Indicateur de période :

Attribution culturelle :

Commentaire sur la chronologie

GEOREFERENCES (Coordonnées de l'entité) : **Lambert93**

Type de fond : terre agricole

Précision de l'emprise :

X du centroïde : 163391,64

Y du centroïde : 6797262,03

Z du centroïde :

Altitude en m: 71,22

ETAT ACTUEL

Situation : Plein air

Grotte, abri, souterrain

Immergé

<i>Topographie</i>	<i>Géologie</i>	<i>Géomorphologie</i>

Détruit : OUI NON

En élévation : OUI NON

Circonstances de découverte

<i>Année de la découverte</i>	<i>Circonstance de la découverte</i>	<i>Inventeur/informateur</i>
2020	Prospection diachronique	Duvollet David

SOURCES :(mentionner documents bibliographiques, archives, cartes, plans, photographies etc...) :

notice	pages concernées

Commentaire général sur l'EA :

Cadre réservé au SRA

• N° Entité :

Modification

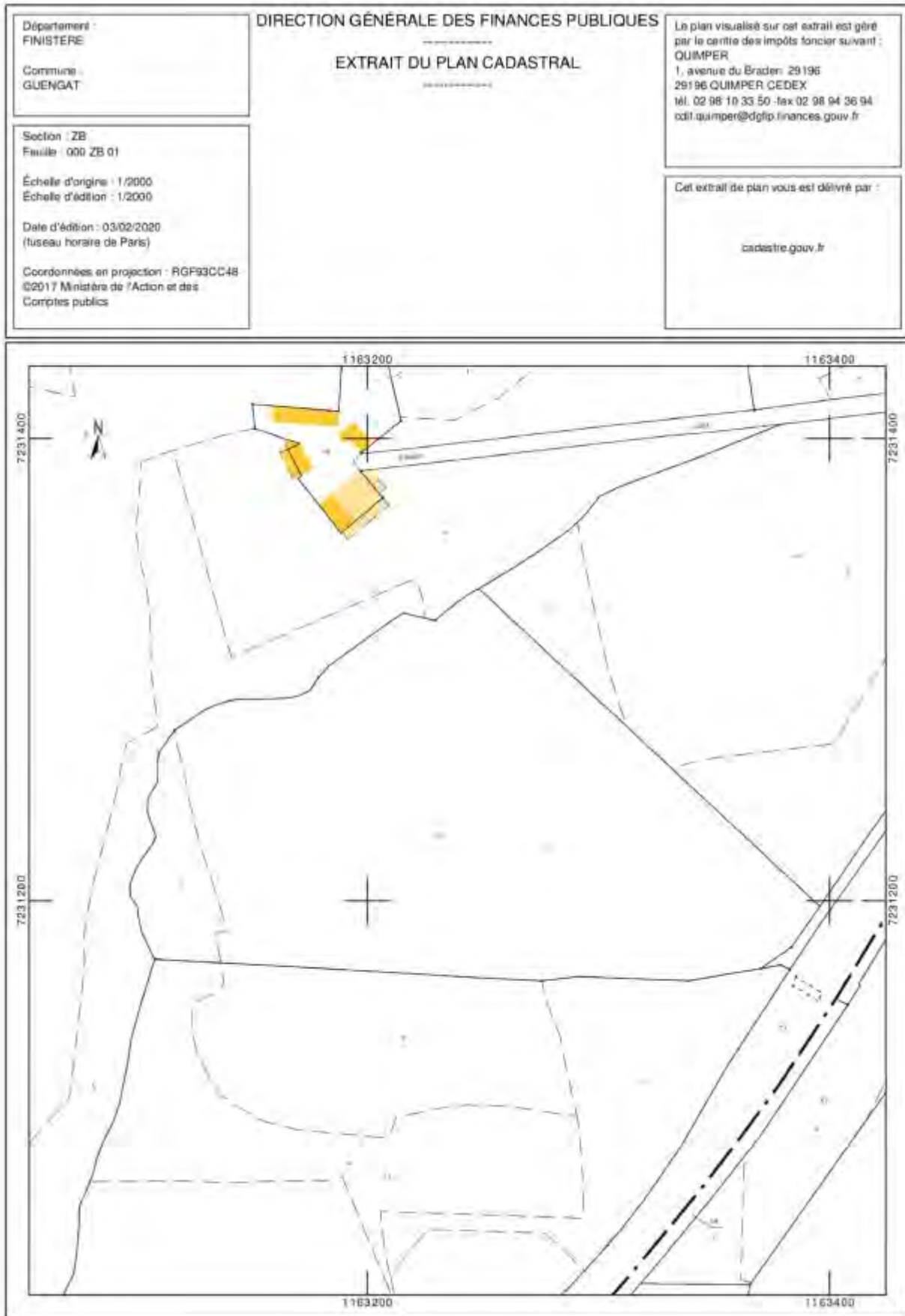


Figure 23 : Extrait du plan cadastral de la commune de Guengat, section ZB Feuille 000 ZB 01
 Source : Direction Générale des Finances Publiques



© IGN 2019 - www.geoportail.gouv.fr/membres-legales

Longitude : 4° 12' 37" W
Latitude : 48° 03' 18" N



Figure 24 : Carte IGN de la parcelle 47 où une concentration de silex a été repérée au lieu-dit Stang Ar Gall, Guengat (Finistère). Source Géoportail



Figure 25 : Photographie des éléments lithiques retrouvés sur le site de Stang Ar Gall, Guengat (Finistère)
(David_Duvollet_29066_Stang_Ar_Gall_2020_01)

Landudal

FICHE D'ENREGISTREMENT DE DECOUVERTE

Année : 2020

Première mention =

Données complémentaires =

Année de première mention =

N° de l'EA =

NOM DU REDACTEUR Duvollet David
TEL : 0762428680**localisation** Département : ...29. commune principale:Landudal.....

Nom :Keriu.....

Lieu-dit de l'IGN et/ou adresse : ..Keriu.....

Commune principale	Lieu-dit du cadastre	Année	Section(s) . Parcelle (s)
Landudal	Keriu	2020	000B03 Parcelle : 529 ; 530

Commune (s)secondaire(s)	Lieu-dit du cadastre	Année	Section (s)	Parcelle (s)

IDENTIFICATION

DESCRIPTION (les affixes 1 et 2 sont à choisir dans la liste des affixes matière, morphologie ou autre)

Structures (illimité)	Doute	Affixe 1	Affixe 2	Quantité
Mobilier en surface dans les 2 parcelles				28
<i>Commentaire sur les structures</i>				
Silex ramassés : 28 Le silex est encore présent dans la parcelle.				

INTERPRETATION (les affixes 1 et 2 sont à choisir dans la liste des affixes matière, morphologie ou autre)

Nature (limité à 2)	Affixe 1	Affixe 2	Quantité
Occupation			28
<i>Commentaire sur l'interprétation</i>			

MOBILIER Mobilier significatif (décrit et commenté) :

Contexte du mobilier : en surface dans les 2 parcelles
 Lieu de dépôt du mobilier : Chez Monsieur Duvollet David - 27 avenue de la France Libre - 29000 Quimper
 En prévision d'un dépôt au centre de l'archéologie du Faou.

CHRONOLOGIE

Période de début : Mésolithique	?	siècle :	date :
Période de fin : Mésolithique	?	siècle :	date :

Indicateur de période :

Attribution culturelle :

Commentaire sur la chronologie

GEOREFERENCES (Coordonnées de l'entité) : **Lambert93**

Type de fond : terre agricole

Précision de l'emprise :

X du centroïde : 180662,15

Y du centroïde : 6795408,11

Z du centroïde :

Altitude en m: 73,78

ETAT ACTUEL

Situation : Plein air Grotte, abri, souterrain Immergé

<i>Topographie</i>	<i>Géologie</i>	<i>Géomorphologie</i>

Détruit : OUI NON

En élévation : OUI NON

Circonstances de découverte

<i>Année de la découverte</i>	<i>Circonstance de la découverte</i>	<i>Inventeur/informateur</i>
2020	Prospection diachronique	Duvallet David

SOURCES : (mentionner documents bibliographiques, archives, cartes, plans, photographies etc...) :

notice	pages concernées

Commentaire général sur l'EA :

Cadre réservé au SRA

• N° Entité :

Modification

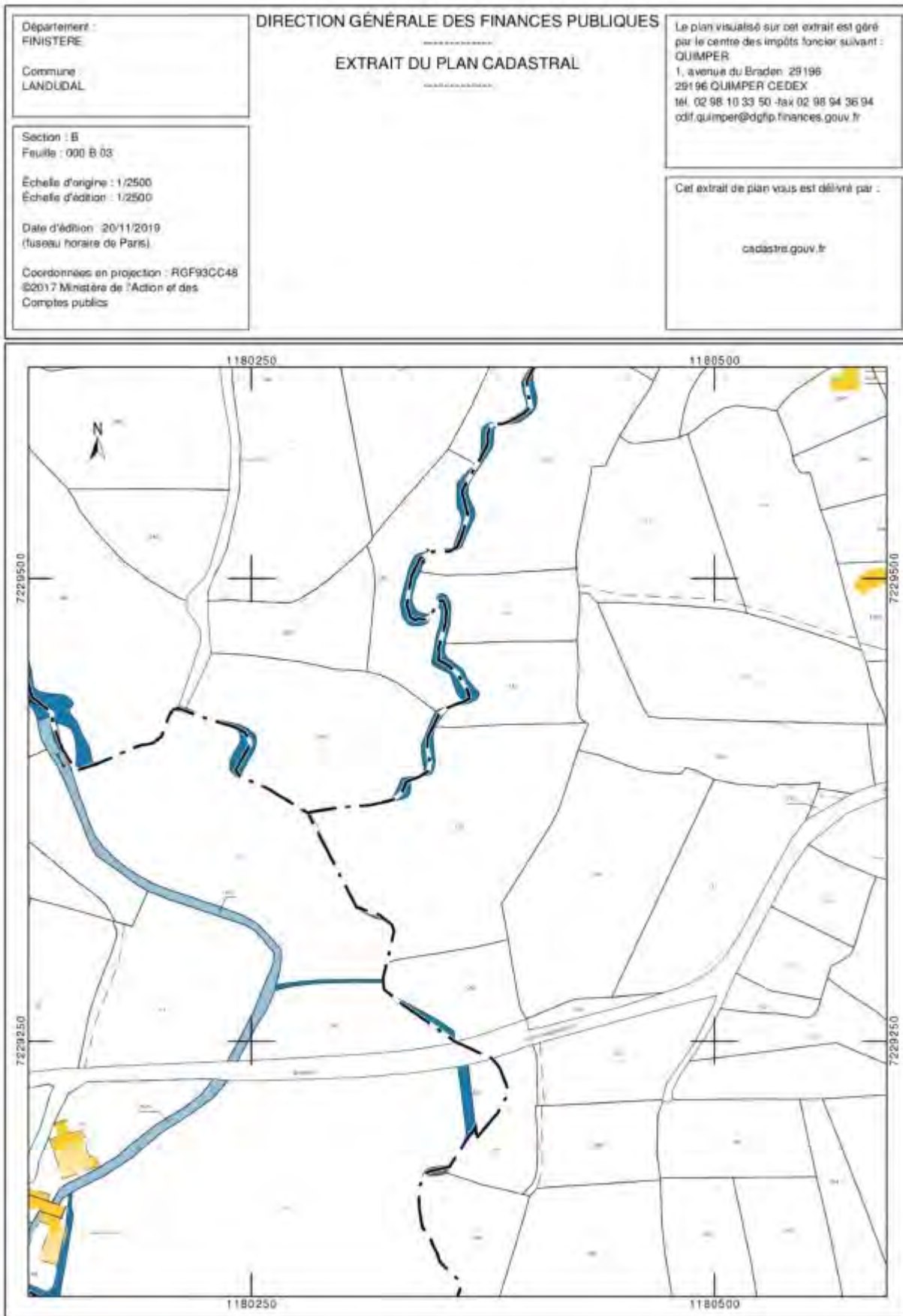


Figure 26 : Extrait du plan cadastral de la commune de Landudal, section B Feuille 000 B 03
 Source : Direction Générale des Finances Publiques



© IGN 2019 - www.geoportail.gouv.fr/mentions-legales

Longitude : 3° 58' 50" W
Latitude : 48° 03' 10" N



Figure 27 : Photographie aérienne des parcelles 529 et 530 où une concentration de silex a été repérée au lieu-dit de Keriou, Landudal (Finistère). Source Géoportail



© IGN 2019 - www.geoportail.gouv.fr/mentions-legales

Longitude : 3° 58' 48" W
Latitude : 48° 03' 10" N



Figure 28 : Carte IGN des parcelles 529 et 530 où une concentration de silex a été repérée au lieu-dit de Kerriou, Landudal (Finistère). Source Géoportail




Figure 29 : Photographie des éléments lithiques retrouvés sur le site de Keriou, Landudal (Finistère)
(David_Duvollet._29107_Keriou_2020_01)

Plonevez-Porzay

FICHE D'ENREGISTREMENT DE DECOUVERTE

Année : 2020

Première mention =

Données complémentaires = '

Année de première mention =

N° de l'EA =

NOM DU REDACTEUR Duvollet David

TEL : 0762428680

localisation Département : ...29. commune principale:Plonevez-Porzay.....

Nom : ...Kergoasguen.....

Lieu-dit de l'IGN et/ou adresse : ..Kergoasguen.....

Commune principale	Lieu-dit du cadastre	Année	Section(s) . Parcelle (s)
Plonevez Porzay	Kergoasguen	2020	000YA01 Parcelle : 262 ; 261 ; 19

Commune (s)secondaire(s)	Lieu-dit du cadastre	Année	Section (s)	Parcelle (s)

IDENTIFICATION

DESCRIPTION (les affixes 1 et 2 sont à choisir dans la liste des affixes matière, morphologie ou autre)

Structures (illimité)	Doute	Affixe 1	Affixe 2	Quantité
Tugales en surface très nombreuses				50
<i>Commentaire sur les structures</i>				
Tugales en surface très nombreuses.				

INTERPRETATION (les affixes 1 et 2 sont à choisir dans la liste des affixes matière, morphologie ou autre)

Nature (limité à 2)	Affixe 1	Affixe 2	Quantité
Occupation			50
<i>Commentaire sur l'interprétation</i>			

MOBILIER Mobilier significatif (décrit et commenté) :Contexte du mobilier : en surface dans la parcelle
Lieu de dépôt du mobilier : pas de dépôt**CHRONOLOGIE**

Période de début : Gallo-romain		siècle :	date :
Période de fin : Gallo-romain		siècle :	date :

Indicateur de période : Tugales

Attribution culturelle :

Commentaire sur la chronologie

GEOREFERENCES (Coordonnées de l'entité) : **Lambert93**

Type de fond : terre agricole

Précision de l'emprise :

X du centroïde : 159503,94

Y du centroïde : 6805367,40

Z du centroïde :

Altitude en m: 53,49

ETAT ACTUEL

Situation : Plein air Grotte, abri, souterrain Immergé

<i>Topographie</i>	<i>Géologie</i>	<i>Géomorphologie</i>

Détruit : OUI NON

En élévation : OUI NON

Circonstances de découverte

<i>Année de la découverte</i>	<i>Circonstance de la découverte</i>	<i>Inventeur/informateur</i>
2020	Prospection diachronique	Duvollet David

SOURCES : (mentionner documents bibliographiques, archives, cartes, plans, photographies etc...) :

notice	pages concernées

Commentaire général sur l'EA :

Cadre réservé au SRA

- N° Entité :
- Modification

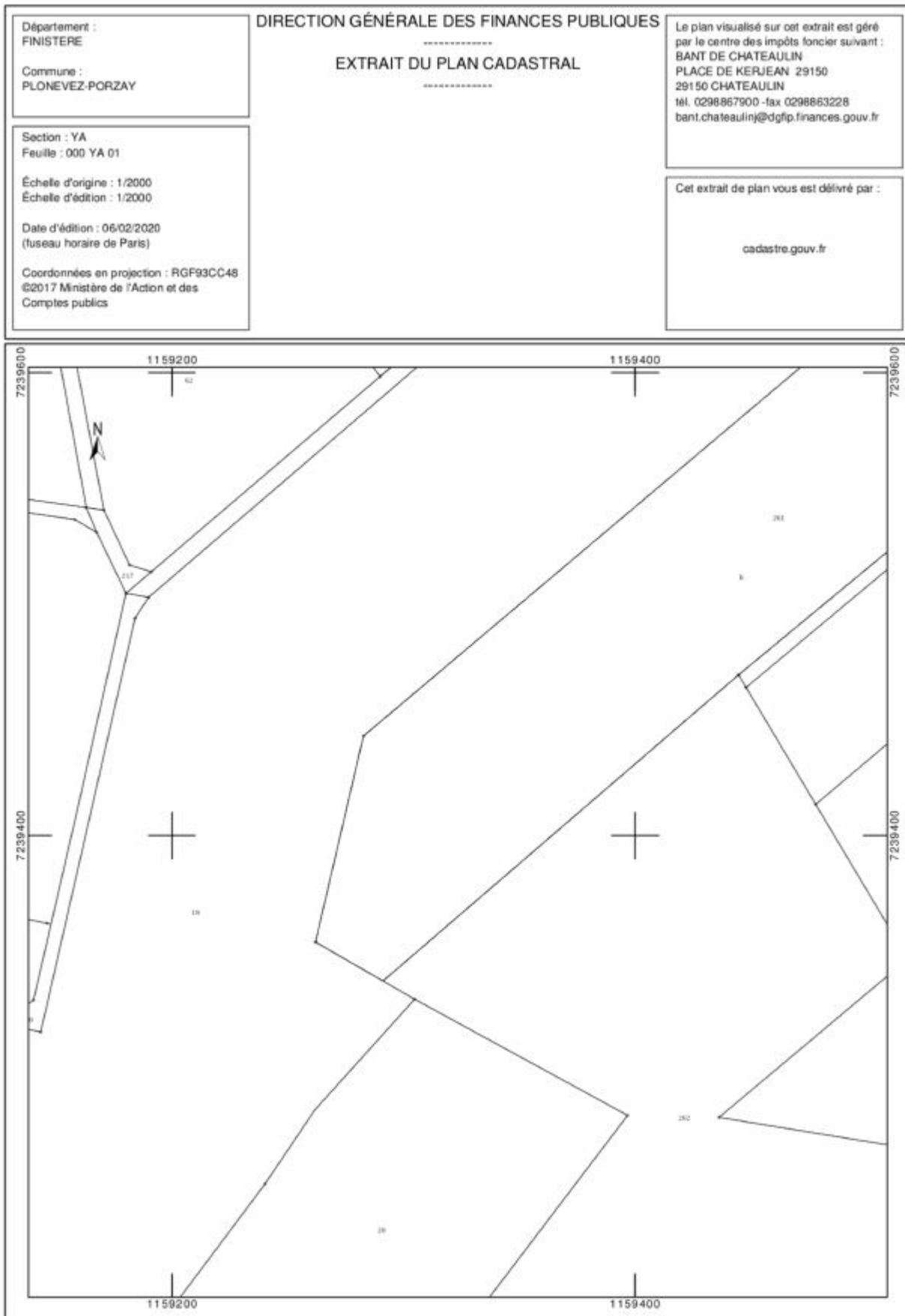


Figure 30 : Extrait du plan cadastral de la commune de Plonevez-Porzay, section YA Feuille 000 YA 01
 Source : Direction Générale des Finances Publiques

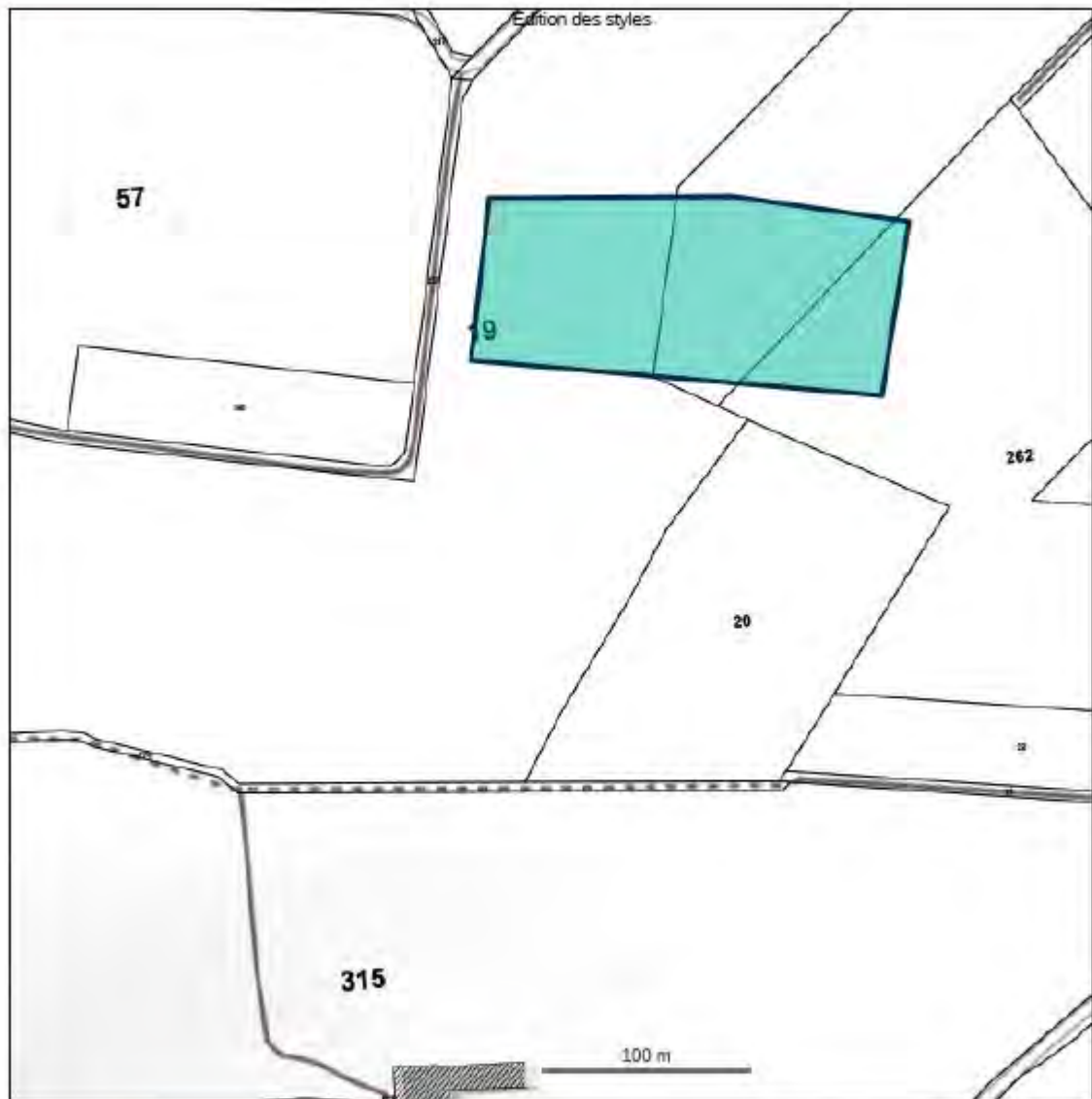


© IGN 2019 - www.geoportail.gouv.fr/mentions-legales

Longitude : 4° 16' 31" W
Latitude : 48° 07' 30" N



Figure 31 : Photographie aérienne des parcelles 262, 261, 19 où une concentration de tugaes a été repérée au lieu-dit de Kergoasguen, Plonevez-Porzay (Finistère). Source Géoportail



© IGN 2019 - www.geoportail.gouv.fr/mentions-legales

Longitude : 4° 16' 32" W
Latitude : 48° 07' 25" N




Figure 32 : Carte IGN des parcelles 262, 261, 19 où une concentration de tugales a été repérée au lieu-dit de Kergoasguen, Plonevez-Porzay (Finistère). Source Géoportail



Figure 33 : Photographie de tugale retrouvée sur le site de Kergoasguen, Plonevez-Porzay (Finistère)
(David_Duvollet_29176_Kergoasguen_2020_01)

Plonevez-Porzay

FICHE D'ENREGISTREMENT DE DECOUVERTE

Année : 2020

Première mention =

Données complémentaires =

Année de première mention =

N° de l'EA =

NOM DU REDACTEUR Duvollet David
TEL : 0762428680**localisation** Département : ...29. commune principale:Plonevez-Porzay.....

Nom : ...Kervel-Huella..... Lieu-dit de l'IGN et/ou adresse : ..Kervel-Huella.....

Commune principale	Lieu-dit du cadastre	Année	Section(s) . Parcelle (s)
Plonevez-Porzay	Kervel-Huella	2020	000YA01 Parcelle : 236
			.

Commune (s)secondaire(s)	Lieu-dit du cadastre	Année	Section (s)	Parcelle (s)

IDENTIFICATION

DESCRIPTION (les affixes 1 et 2 sont à choisir dans la liste des affixes matière, morphologie ou autre)

Structures (illimité)	Doute	Affixe 1	Affixe 2	Quantité
Silex en surface dans la parcelle				67
<i>Commentaire sur les structures</i> Silex très concentrés dans la zone dans la parcelle.				

INTERPRETATION (les affixes 1 et 2 sont à choisir dans la liste des affixes matière, morphologie ou autre)

Nature (limité à 2)	Affixe 1	Affixe 2	Quantité
Occupation			67
<i>Commentaire sur l'interprétation</i>			

MOBILIER Mobilier significatif (décrit et commenté) :

Contexte du mobilier : en surface dans la parcelle
Lieu de dépôt du mobilier : Chez Monsieur Duvollet David - 27 avenue de la France Libre - 29000 Quimper.
En attente d'un dépôt au centre d'archéologie du Faou.

CHRONOLOGIE

Période de début : Mésolithique.		siècle :	date :
Période de fin : Mésolithique.		siècle :	date :

Indicateur de période :

Attribution culturelle :

Commentaire sur la chronologie

GEOREFERENCES (Coordonnées de l'entité) : **Lambert93**

Type de fond : terre agricole

Précision de l'emprise :

X du centroïde : 159447,11

Y du centroïde : 6804648,07

Z du centroïde :

Altitude en m: 47,99

ETAT ACTUEL

Situation : Plein air Grotte, abri, souterrain Immergé

<i>Topographie</i>	<i>Géologie</i>	<i>Géomorphologie</i>

Détruit : OUI NON

En élévation : OUI NON

Circonstances de découverte

<i>Année de la découverte</i>	<i>Circonstance de la découverte</i>	<i>Inventeur/informateur</i>
2020	Prospection diachronique	Duvollet David

SOURCES : (mentionner documents bibliographiques, archives, cartes, plans, photographies etc...) :

notice	pages concernées

Commentaire général sur l'EA :

Cadre réservé au SRA

• N° Entité :

Modification



Figure 34 : Extrait du plan cadastral de la commune de Plonevez-Porzay, section YA Feuille 000 YA 01
 Source : Direction Générale des Finances Publiques



© IGN 2019 - www.geoportail.gouv.fr/

Longitude : 4° 16' 36" W
Latitude : 48° 07' 07" N



Figure 35 : Carte IGN de la parcelle 236 où une concentration de silex a été repérée au lieu-dit de Kervel-Huella, Plonevez-Porzay (Finistère). Source Géoportail



Figure 36 : Photographies des éléments lithiques retrouvés sur le site de Kervel-Huella, Plonevez-Porzay (Finistère)
(David_Duvollet_29176_Kervel_Huella_2020_01, 02 et 03)

Plonevez-Porzay

FICHE D'ENREGISTREMENT DE DECOUVERTE

Année : 2020

Première mention =

Données complémentaires =

Année de première mention =

N° de l'EA =

NOM DU REDACTEUR Duvollet David
TEL : 0762428680**localisation** Département : ...29. commune principale:Plonevez-Porzay.....

Nom : ...Kervel-Vihan.....

Lieu-dit de l'IGN et/ou adresse : ..Kervel-Vihan.....

Commune principale	Lieu-dit du cadastre	Année	Section(s) . Parcelle (s)
Plonevez-Porzay	Kervel-Vihan	2020	000YA01 Parcelle : 313

Commune (s)secondaire(s)	Lieu-dit du cadastre	Année	Section (s)	Parcelle (s)

IDENTIFICATION

DESCRIPTION (les affixes 1 et 2 sont à choisir dans la liste des affixes matière, morphologie ou autre)

Structures (illimité)	Doute	Affixe 1	Affixe 2	Quantité
Silex en surface.				47
Commentaire sur les structures				
Silex en surface.				

INTERPRETATION (les affixes 1 et 2 sont à choisir dans la liste des affixes matière, morphologie ou autre)

Nature (limité à 2)	Affixe 1	Affixe 2	Quantité
Occupation			47
Commentaire sur l'interprétation			
Le silex est bien présent dans la parcelle dans la zone définie .			

MOBILIER Mobilier significatif (décrit et commenté) :Contexte du mobilier : en surface dans la parcelle
Lieu de dépôt du mobilier : Chez Duvollet David - 27 Avenue de la France libre - 29000 Quimper
En vue d'un dépôt au centre d'archéologie du Faou**CHRONOLOGIE**

Période de début : Mésolithique		siècle :	date :
Période de fin : Mésolithique		siècle :	date :

Indicateur de période : Nucléus semi-tournant bi-polaire .

Attribution culturelle :

Commentaire sur la chronologie

GEOREFERENCES (Coordonnées de l'entité) : **Lambert93**

Type de fond : terre agricole

Précision de l'emprise :

X du centroïde : 159238,16

Y du centroïde : 6804660,18

Z du centroïde :

Altitude en m : 35,45

ETAT ACTUEL

Situation : Plein air Grotte, abri, souterrain Immergé

<i>Topographie</i>	<i>Géologie</i>	<i>Géomorphologie</i>

Détruit : OUI NON

En élévation : OUI NON

Circonstances de découverte

<i>Année de la découverte</i>	<i>Circonstance de la découverte</i>	<i>Inventeur/informateur</i>
2020	Prospection diachronique	Duvallet David

SOURCES :(mentionner documents bibliographiques, archives, cartes, plans, photographies etc...) :

notice	pages concernées

Commentaire général sur l'EA :

Cadre réservé au SRA

• N° Entité :

Modification

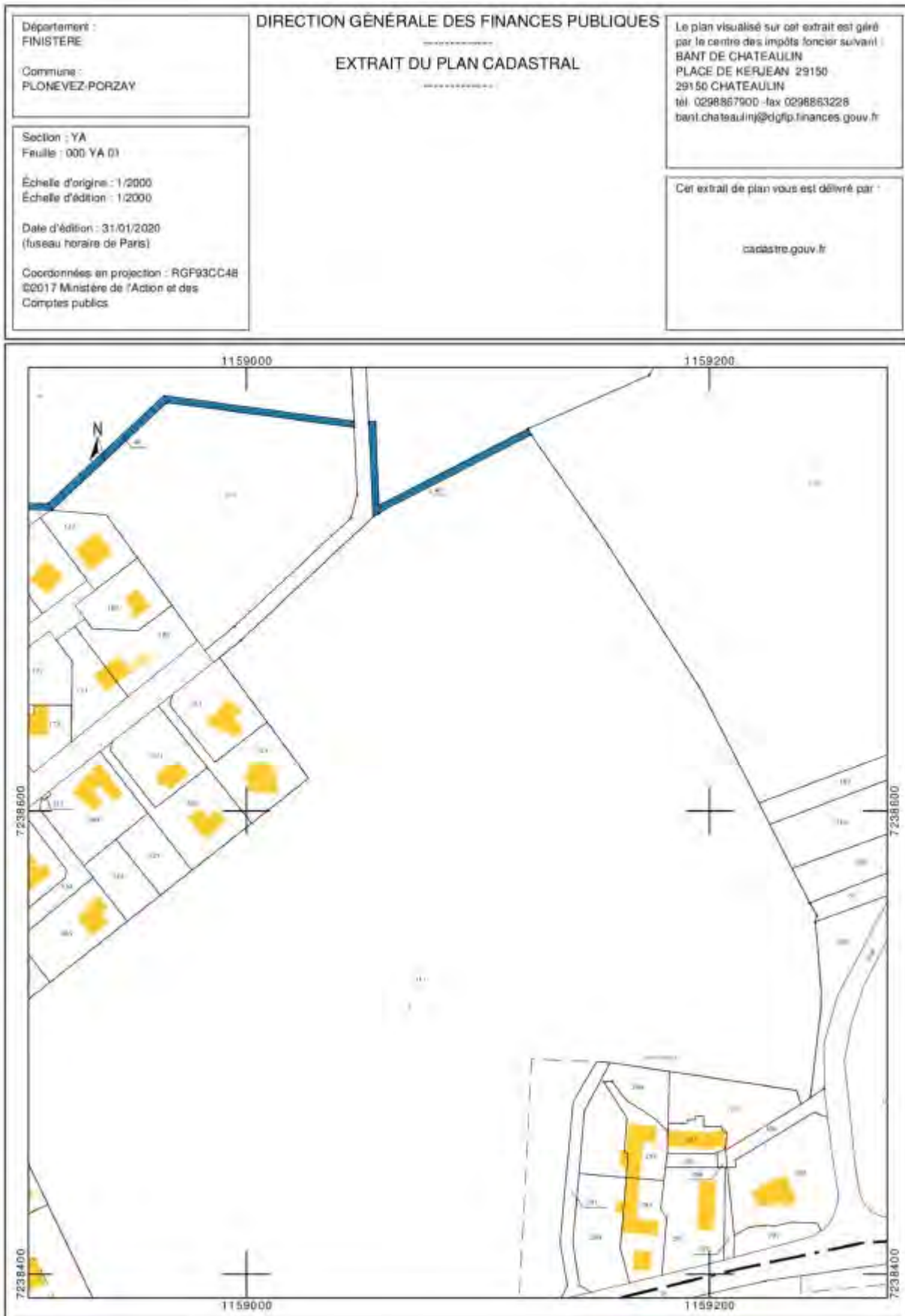


Figure 37 : Extrait du plan cadastral de la commune de Plonevez-Porzay, section YA Feuille 000 YA 01
 Source : Direction Générale des Finances Publiques



© IGN 2019 - www.geoportail.gouv.fr/mentions-legales

Longitude : 4° 16' 38" W
Latitude : 48° 07' 02" N



Figure 38 : Photographie aérienne de la parcelle 313 où une concentration de silex a été repérée au lieu-dit de Kervel-Vihan, Plonevez-Porzay (Finistère). Source Géoportail



© IGN 2019 - www.geoportail.gouv.fr/membrement-cadastre

Longitude : 4° 16' 37" W
Latitude : 48° 07' 05" N



Figure 39 : Carte IGN de la parcelle 313 où une concentration de silex a été repérée au lieu-dit de Kervel-Vihan, Plonevez-Porzay (Finistère). Source Géoportail



Figure 40 : Photographies des éléments lithiques retrouvés sur le site de Kervel-Vihan, Plonevez-Porzay (Finistère)
(David_Duvollet_29176_Kervel_Vihan_2020_01, 02 et 03)

Plonevez-Porzay

FICHE D'ENREGISTREMENT DE DECOUVERTE

Année : 2020

Première mention =

Données complémentaires =

Année de première mention =

N° de l'EA =

NOM DU REDACTEUR Duvollet David
TEL : 0762428680**localisation** Département : ...29. commune principale:Plonevez-Porzay.....

Nom : ...Tréfeuntec.....

Lieu-dit de l'IGN et/ou adresse : ..Tréfeuntec.....

Commune principale	Lieu-dit du cadastre	Année	Section(s) . Parcelle (s)
Plonevez-Porzay	Tréfeuntec	2020	000YA01 Parcelle : 69 ;70 ; 277

Commune (s)secondaire(s)	Lieu-dit du cadastre	Année	Section (s)	Parcelle (s)

IDENTIFICATION

DESCRIPTION (les affixes 1 et 2 sont à choisir dans la liste des affixes matière, morphologie ou autre)

Structures (illimité)	Doute	Affixe 1	Affixe 2	Quantité
Tuiles en surface dans les 3 parcelles				100
<i>Commentaire sur les structures</i>				
Tuiles concentrées dans les 3 parcelles.				

INTERPRETATION (les affixes 1 et 2 sont à choisir dans la liste des affixes matière, morphologie ou autre)

Nature (limité à 2)	Affixe 1	Affixe 2	Quantité
Occupation			100
<i>Commentaire sur l'interprétation</i>			

MOBILIER Mobilier significatif (décrit et commenté) :Contexte du mobilier : en surface dans les 3 parcelles
Lieu de dépôt du mobilier : Pas de dépôt**CHRONOLOGIE**

Période de début : Gallo-Romain.		siècle :	date :
Période de fin : Gallo-Romain.		siècle :	date :

Indicateur de période :

Attribution culturelle :

Commentaire sur la chronologie

GEOREFERENCES (Coordonnées de l'entité) : **Lambert93**

Type de fond : terre agricole **Précision de l'emprise :**

X du centroïde : 159 420,26

Y du centroïde : 680 581 5,12

Z du centroïde :

Altitude en m: 40,84

ETAT ACTUEL

Situation : Plein air Grotte, abri, souterrain Immergé

<i>Topographie</i>	<i>Géologie</i>	<i>Géomorphologie</i>

Détruit : OUI NON

En élévation : OUI NON

Circonstances de découverte

<i>Année de la découverte</i>	<i>Circonstance de la découverte</i>	<i>Inventeur/informateur</i>
2020	Prospection diachronique	Duvollet David

SOURCES :(mentionner documents bibliographiques, archives, cartes, plans, photographies etc...) :

notice	pages concernées

Commentaire général sur l'EA :

Cadre réservé au SRA

• N° Entité :

Modification



Figure 41 : Extrait du plan cadastral de la commune de Plonevez-Porzay, section YA Feuille 000 YA 01
 Source : Direction Générale des Finances Publiques



© IGN 2019 - www.geoportail.gouv.fr/mentions-legales

Longitude : 4° 16' 37" W
Latitude : 48° 07' 38" N



Figure 42 : Photographie aérienne des parcelles 69, 70, 277 où une concentration de tuiles a été repérée au lieu-dit de Trefeuntec, Plonevez-Porzay (Finistère). Source Géoportail



© IGN 2019 - www.geoportail.gouv.fr/membreurs-legales

Longitude : 4° 16' 35" W
Latitude : 48° 07' 42" N



Figure 43 : Carte IGN des parcelles 69, 70, 277 où une concentration de tuiles a été repérée au lieu-dit de Trefeuntec, Plonevez-Porzay (Finistère). Source Géoportail



Figure 44 : Photographie de tuile retrouvée sur le site de Trefeuntec, Plonevez-Porzay (Finistère)
(David_Duvollet_2917_Trefeuntec_2020_01)

Plovan

FICHE D'ENREGISTREMENT DE DECOUVERTE

Année : 2020

Première mention =

Données complémentaires =

Année de première mention =

N° de l'EA =

NOM DU REDACTEUR Duvollet David
TEL : 0762428680**localisation** Département : ...29. commune principale:Plovan.....

Nom : ...Pont Devet.....

Lieu-dit de l'IGN et/ou adresse : ..Pont Devet.....

Commune principale	Lieu-dit du cadastre	Année	Section(s) . Parcelle (s)
Plovan	Pont Devet	2020	000AE01 Parcelle : 76 ; 77 ; 78

Commune (s)secondaire(s)	Lieu-dit du cadastre	Année	Section (s)	Parcelle (s)

IDENTIFICATION

DESCRIPTION (les affixes 1 et 2 sont à choisir dans la liste des affixes matière, morphologie ou autre)

Structures (illimité)	Doute	Affixe 1	Affixe 2	Quantité
Mobilier en surface dans les 3 parcelles				427
<i>Commentaire sur les structures</i>				
Silex ramassés : 427				

INTERPRETATION (les affixes 1 et 2 sont à choisir dans la liste des affixes matière, morphologie ou autre)

Nature (limité à 2)	Affixe 1	Affixe 2	Quantité
Occupation			427
<i>Commentaire sur l'interprétation</i>			

MOBILIER Mobilier significatif (décrit et commenté) :

Contexte du mobilier : en surface dans les 3 parcelles
 Lieu de dépôt du mobilier : Chez Monsieur Duvollet David - 27 avenue de la France libre - 29000 Quimper.
 En vue d'un dépôt au centre d'archéologie du Faou.

CHRONOLOGIE

Période de début : Mésolithique		siècle :	date :
Période de fin : Néolithique		siècle :	date :

Indicateur de période :

Attribution culturelle :

Commentaire sur la chronologie

GEOREFERENCES (Coordonnées de l'entité) : **Lambert93**

Type de fond : terre agricole

Précision de l'emprise :

X du centroïde : 152548,49

Y du centroïde : 6785159,80

Z du centroïde :

Altitude en m: 20,19

ETAT ACTUEL

Situation : Plein air Grotte, abri, souterrain Immergé

<i>Topographie</i>	<i>Géologie</i>	<i>Géomorphologie</i>

Détruit : OUI NON

En élévation : OUI NON

Circonstances de découverte

<i>Année de la découverte</i>	<i>Circonstance de la découverte</i>	<i>Inventeur/informateur</i>
2020	Prospection diachronique	Duvollet David

SOURCES :(mentionner documents bibliographiques, archives, cartes, plans, photographies etc...) :

notice	pages concernées

Commentaire général sur l'EA :

Cadre réservé au SRA

• N° Entité :

Modification

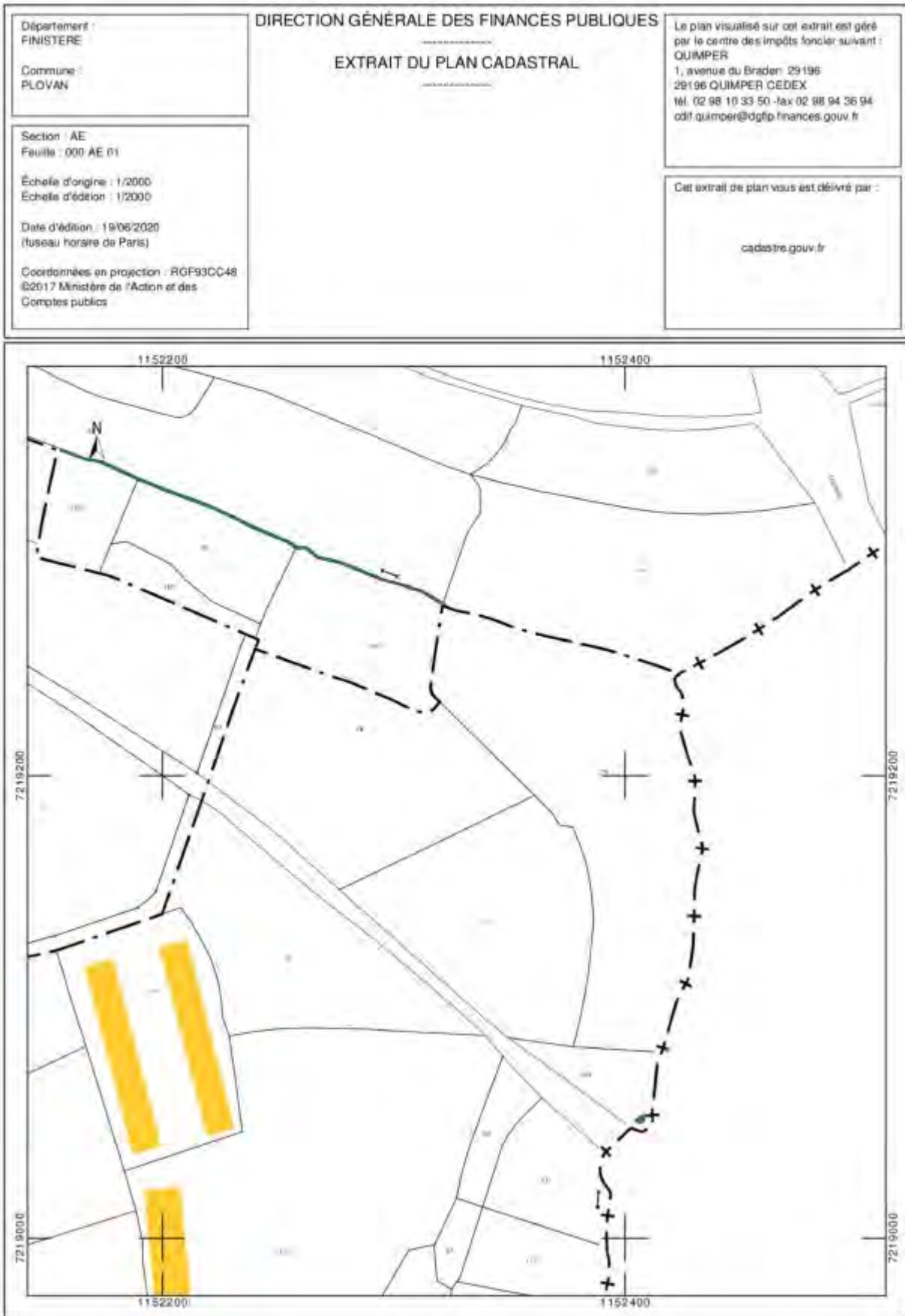


Figure 45 : Extrait du plan cadastral de la commune de Plovan, section AE Feuille 000 AE 01
 Source : Direction Générale des Finances Publiques

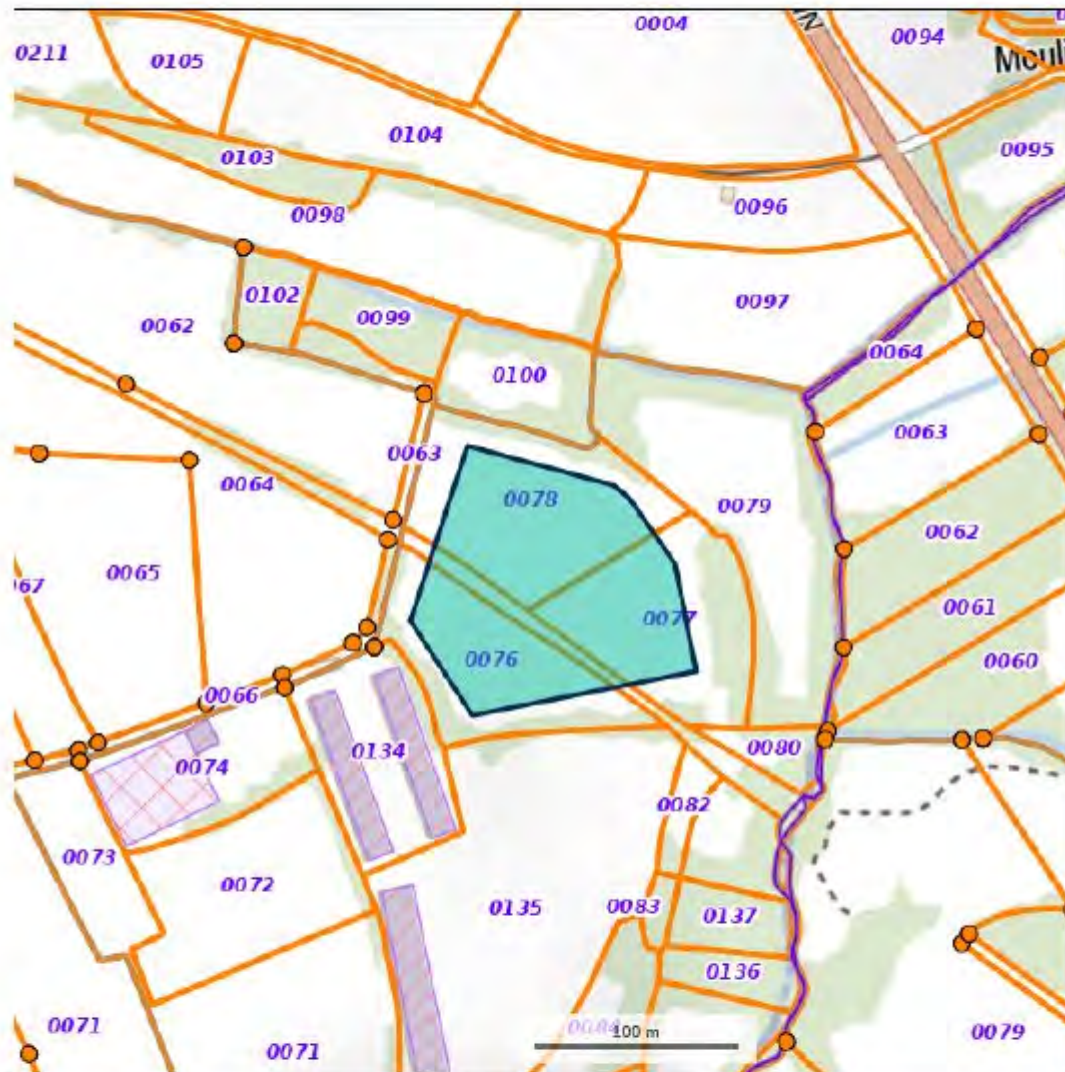


© IGN 2019 - www.geoportail.gouv.fr/mentions-legales

Longitude : 4° 20' 37" W
Latitude : 47° 56' 16" N



Figure 46 : Photographie aérienne des parcelles 76, 77, 78 où une concentration de silex a été repérée au lieu-dit de Pont Devet, Plovan (Finistère). Source Géoportail



© IGN 2019 - www.geoportail.gouv.fr/mentions-legales

Longitude : 4° 20' 33" W
Latitude : 47° 56' 16" N



Figure 47 : Carte IGN des parcelles 76, 77, 78 où une concentration de silex a été repérée au lieu-dit de Pont Devet, Plovan (Finistère). Source Géoportail




Figure 48 : Photographies des éléments lithiques retrouvés sur le site de Pont Devet, Plovan (Finistère)
(David_Duvollet_29214_Pont_Devet_2020_01, 02, 03, 04, 05, 06)

Plovan

FICHE D'ENREGISTREMENT DE DECOUVERTE

Année : 2020

Première mention =

Données complémentaires =

Année de première mention =

N° de l'EA =

NOM DU REDACTEUR Duvollet David
TEL : 0762428680**localisation** Département : ...29. commune principale:Plovan.....

Nom : ...Stang Ar Liou..... Lieu-dit de l'IGN et/ou adresse : .Stang Ar Liou.....

Commune principale	Lieu-dit du cadastre	Année	Section(s) . Parcelle (s)
Plovan	Stang Ar liou	2020	000ZB01 Parcelle : 214 ; 215 ; 66 ; 161

Commune (s)secondaire(s)	Lieu-dit du cadastre	Année	Section (s)	Parcelle (s)

IDENTIFICATION

DESCRIPTION (les affixes 1 et 2 sont à choisir dans la liste des affixes matière, morphologie ou autre)

Structures (illimité)	Doute	Affixe 1	Affixe 2	Quantité
Mobilier en surface dans le paléosol				

Commentaire sur les structures

Présence de silex et Jaspe, bois, dans le paléosol biseauté par les flots.

INTERPRETATION (les affixes 1 et 2 sont à choisir dans la liste des affixes matière, morphologie ou autre)

Nature (limité à 2)	Affixe 1	Affixe 2	Quantité
Occupation			

Commentaire sur l'interprétation

MOBILIER Mobilier significatif (décrit et commenté) :

Contexte du mobilier : en surface dans les 3 parcelles
Lieu de dépôt du mobilier : Chez Monsieur Duvollet David - 27 Avenue de la France Libre - 29000 Quimper.
En prévision d'un dépôt au centre de l'archéologie du Faou.

CHRONOLOGIE

Période de début : indéterminé.	?	siècle :	date :
Période de fin : indéterminé.	?	siècle :	date :

Indicateur de période :

Attribution culturelle :

Commentaire sur la chronologie

GEOREFERENCES (Coordonnées de l'entité) : **Lambert93**

Type de fond : **Paléosol biseauté par la mer .**

Précision de l'emprise :

X du centroïde : **149091,58**

Y du centroïde : **6784213,40**

Z du centroïde :

Altitude en m: **2,8**

ETAT ACTUEL

Situation : Plein air Grotte, abri, souterrain Immergé

<i>Topographie</i>	<i>Géologie</i>	<i>Géomorphologie</i>

Détruit : OUI NON

En élévation : OUI NON

Circonstances de découverte

<i>Année de la découverte</i>	<i>Circonstance de la découverte</i>	<i>Inventeur/informateur</i>
2020	Prospection diachronique	Duvallet David

SOURCES :(mentionner documents bibliographiques, archives, cartes, plans, photographies etc...) :

notice	pages concernées

Commentaire général sur l'EA :

Cadre réservé au SRA

• N° Entité :

Modification

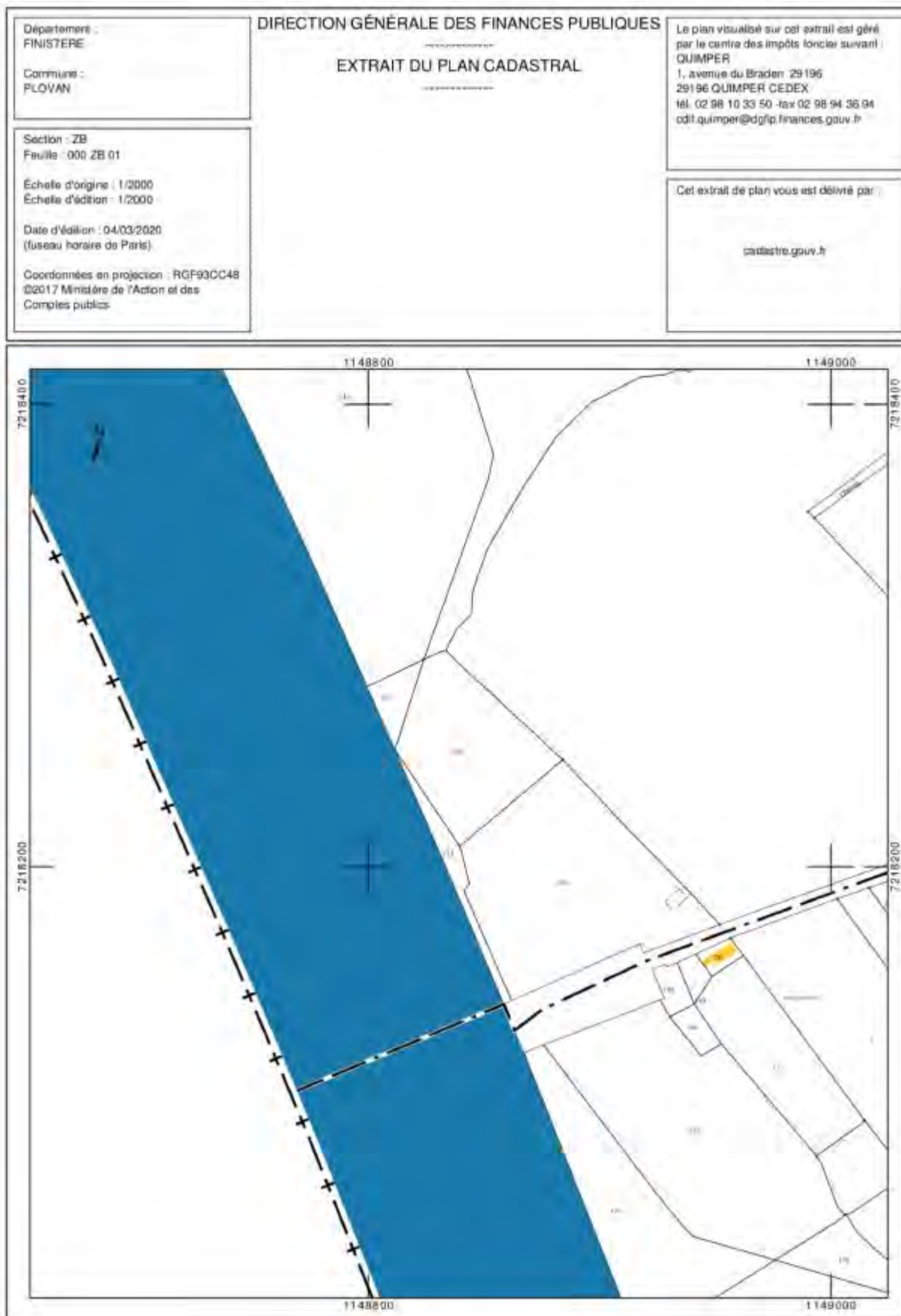


Figure 49 : Extrait du plan cadastral de la commune de Plovan, section ZB Feuille 000 ZB 01
 Source : Direction Générale des Finances Publiques



© IGN 2019 - www.geoportail.gouv.fr/mentions-legales

Longitude : 4° 23' 13" W
Latitude : 47° 55' 35" N



Figure 50 : Photographie aérienne des parcelles 214, 215, 66, 161 où des éléments lithiques ont été repérés au lieu-dit de Stang Ar Liou, Plovan (Finistère). Source Géoportail

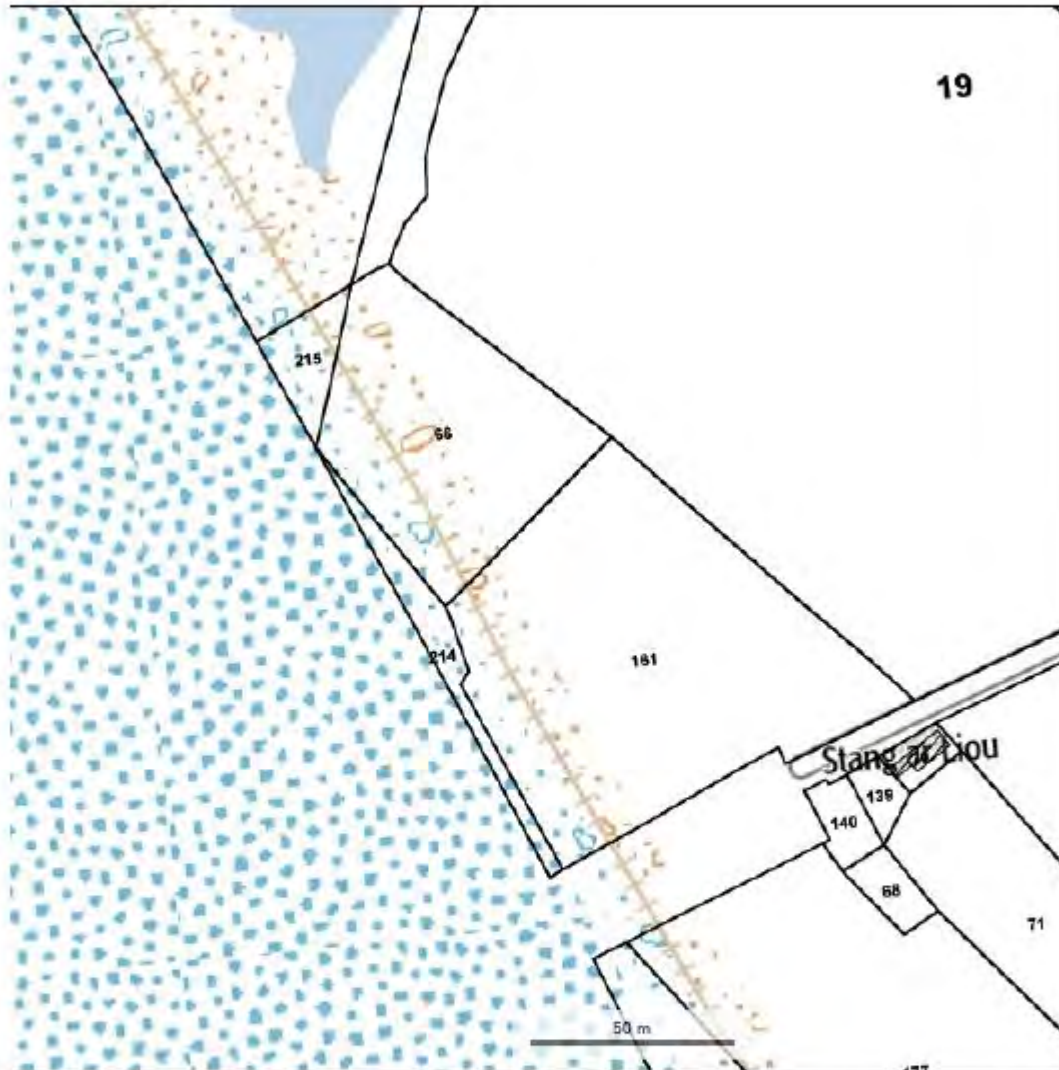


© IGN 2019 - www.geoportail.gouv.fr/mentions-legales

Longitude : 4° 23' 10" W
Latitude : 47° 55' 35" N



Figure 51 : Carte IGN1 des parcelles 214, 215, 66, 161 où des éléments lithiques ont été repérés au lieu-dit de Stang Ar Liou, Plovan (Finistère). Source Géoportail



© IGN 2019 - www.geoportail.gouv.fr/mentions-legales

Longitude : 4° 23' 13" W
Latitude : 47° 55' 35" N

Figure 52 : Carte IGN2 des parcelles 214, 215, 66, 161 où des éléments lithiques ont été repérés au lieu-dit de Stang Ar Liou, Plovan (Finistère). Source Géoportail



Figure 53 : Photographies des éléments lithiques retrouvés sur le site de Stang ar Liou, Plovan (Finistère)
(David_Duvollet_29214_Stang_ar_Liou_2020_01, 02, 03, 04)

Pont-Aven

FICHE D'ENREGISTREMENT DE DECOUVERTE

Année : 2020

Première mention =

Données complémentaires = '

Année de première mention =

N° de l'EA =

NOM DU REDACTEUR Duvollet David
TEL : 0762428680

localisation Département : ...29. commune principale:Pont Aven.....

Nom : ..Bossulan.....

Lieu-dit de l'IGN et/ou adresse : ..Bossulan.....

Commune principale	Lieu-dit du cadastre	Année	Section(s) . Parcelle (s)
Pont Aven	Bossulan	2020	000ZE01 Parcelle : 96

Commune (s)secondaire(s)	Lieu-dit du cadastre	Année	Section (s)	Parcelle (s)

IDENTIFICATION

DESCRIPTION (les affixes 1 et 2 sont à choisir dans la liste des affixes matière, morphologie ou autre)

Structures (illimité)	Doute	Affixe 1	Affixe 2	Quantité
Mobilier en surface dans la parcelle				39
<i>Commentaire sur les structures</i>				
Silex ramassés : 39				
Le silex est très présent dans la parcelle dans une zone très concentrée.				

INTERPRETATION (les affixes 1 et 2 sont à choisir dans la liste des affixes matière, morphologie ou autre)

Nature (limité à 2)	Affixe 1	Affixe 2	Quantité
Occupation			39
<i>Commentaire sur l'interprétation</i>			

MOBILIER Mobilier significatif (décrit et commenté) :

Contexte du mobilier : en surface dans la parcelle
Lieu de dépôt du mobilier : Chez Monsieur Duvollet David - 27 avenue de la France Libre - 29000 Quimper
En prévision d'un dépôt au centre de l'archéologie du Faou.

CHRONOLOGIE

Période de début : Méolithique		siècle :	date :
Période de fin : Néolithique		siècle :	date :

Indicateur de période :

Attribution culturelle :

Commentaire sur la chronologie

GEOREFERENCES (Coordonnées de l'entité) : **Lambert93**

Type de fond : terre agricole

Précision de l'emprise :

X du centroïde : 197160,52

Y du centroïde : 6775547,22

Z du centroïde :

Altitude en m: 23,56

ETAT ACTUEL

Situation : Plein air Grotte, abri, souterrain Immergé

<i>Topographie</i>	<i>Géologie</i>	<i>Géomorphologie</i>

Détruit : OUI NON

En élévation : OUI NON

Circonstances de découverte

<i>Année de la découverte</i>	<i>Circonstance de la découverte</i>	<i>Inventeur/informateur</i>
2020	Prospection diachronique	Duvollet David

SOURCES : (mentionner documents bibliographiques, archives, cartes, plans, photographies etc...) :

notice	pages concernées

Commentaire général sur l'EA :

Cadre réservé au SRA

• N° Entité :

Modification

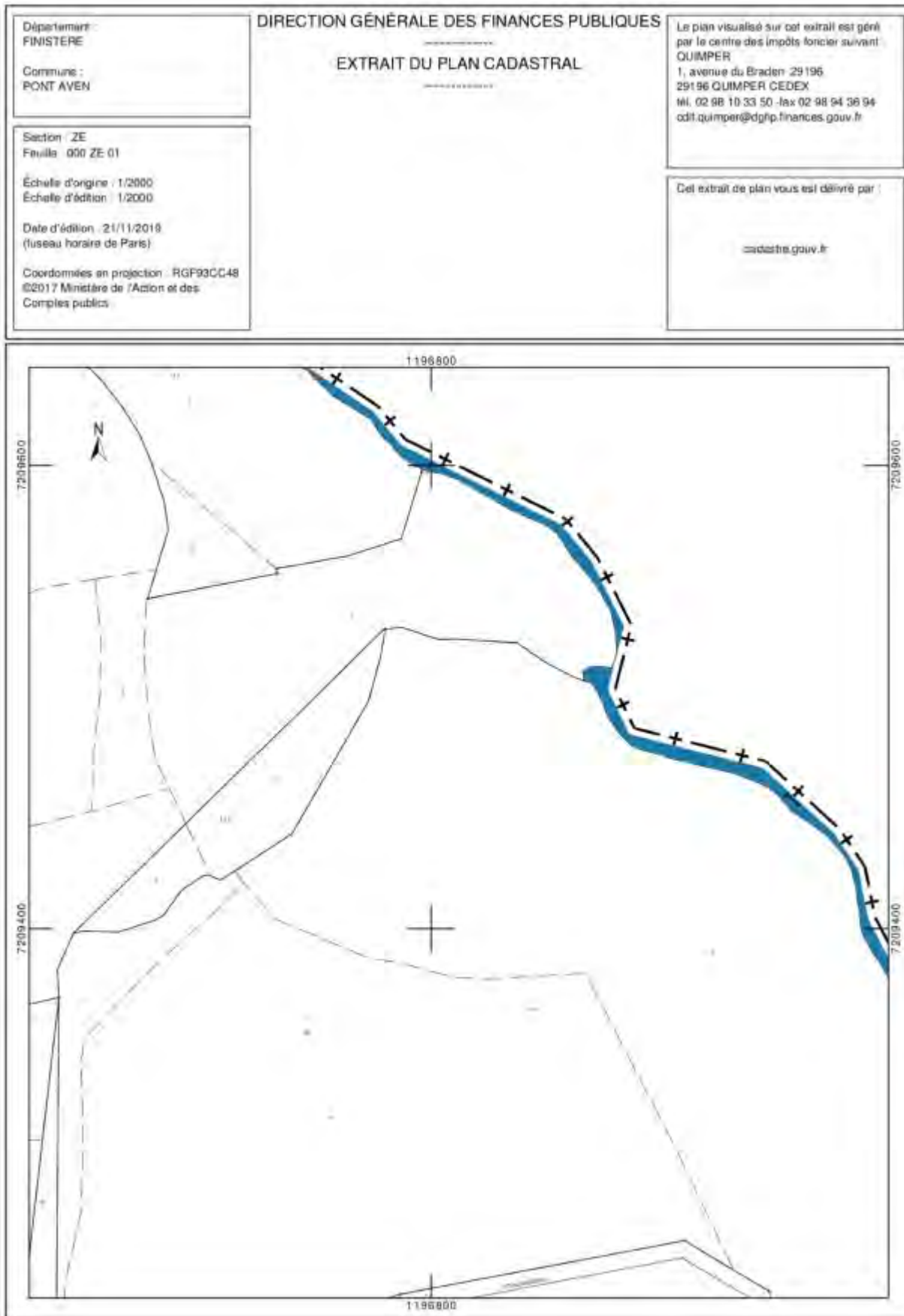


Figure 54 : Extrait du plan cadastral de la commune de Pont-Aven, section ZE Feuille 000 ZE 01
 Source : Direction Générale des Finances Publiques



© IGN 2019 - www.geoportail.gouv.fr/mentions-legales

Longitude : 3° 44' 29" W
Latitude : 47° 53' 13" N



Figure 55 : Photographie aérienne de la parcelle 96 où une concentration de silex a été repérée au lieu-dit de Bossulan, Pont-Aven (Finistère). Source Géoportail

Rosporden

FICHE D'ENREGISTREMENT DE DECOUVERTE

Année : 2020

Première mention =

Données complémentaires = '

Année de première mention =

N° de l'EA =

NOM DU REDACTEUR Duvollet David
TEL : 0762428680**localisation** Département : ...29. commune principale:Rosporden.....

Nom : La Grande Boissière.....

Lieu-dit de l'IGN et/ou adresse : ..La Grande Boissière.....

Commune principale	Lieu-dit du cadastre	Année	Section(s) . Parcelle (s)
Rosporden	La Grande Boissière	2020	092C03 Parcelle : 394

Commune (s)secondaire(s)	Lieu-dit du cadastre	Année	Section (s)	Parcelle (s)

IDENTIFICATION

DESCRIPTION (les affixes 1 et 2 sont à choisir dans la liste des affixes matière, morphologie ou autre)

Structures (illimité)	Doute	Affixe 1	Affixe 2	Quantité
Tuiles dans la parcelle.				50
Silex				10
Commentaire sur les structures				
Tuiles. Présence de silex Mésolithique .				

INTERPRETATION (les affixes 1 et 2 sont à choisir dans la liste des affixes matière, morphologie ou autre)

Nature (limité à 2)	Affixe 1	Affixe 2	Quantité
Occupation			50
Silex			10
Commentaire sur l'interprétation			

MOBILIER Mobilier significatif (décrit et commenté) :Contexte du mobilier : en surface dans la parcelle
Lieu de dépôt du mobilier : Pas de dépôt.**CHRONOLOGIE**

Période de début : Mésolithique		siècle :	date :
Période de fin : Gallo-romain		siècle :	date :

Indicateur de période : Tuiles et silex

Attribution culturelle :

Commentaire sur la chronologie

GEOREFERENCES (Coordonnées de l'entité) : **Lambert93**

Type de fond : terre agricole

Précision de l'emprise :

X du centroïde : 194396,93

Y du centroïde : 6784374,47

Z du centroïde :

Altitude en m: 125,92

ETAT ACTUEL

Situation : Plein air Grotte, abri, souterrain Immergé

<i>Topographie</i>	<i>Géologie</i>	<i>Géomorphologie</i>

Détruit : OUI NON

En élévation : OUI NON

Circonstances de découverte

<i>Année de la découverte</i>	<i>Circonstance de la découverte</i>	<i>Inventeur/informateur</i>
2020	Prospection diachronique	Duvallet David

SOURCES : (mentionner documents bibliographiques, archives, cartes, plans, photographies etc...) :

notice	pages concernées

Commentaire général sur l'EA :

Cadre réservé au SRA

• N° Entité :

Modification



Figure 56 : Extrait du plan cadastral de la commune de Rosporden, section C Feuille 092 C 03

Source : Direction Générale des Finances Publiques



© IGN 2019 - www.geoportail.gouv.fr/mentions-legales

Longitude : 3° 46' 54" W
Latitude : 47° 57' 51" N




Figure 57 : Photographie aérienne de la parcelle 394 où tuiles et silex ont été repérés au lieu-dit de La Grande Boissière, Rosporden (Finistère). Source Géoportail



© IGN 2019 - www.geoportail.gouv.fr/mentions-legales

Longitude : 3° 46' 59" W
Latitude : 47° 57' 52" N



Figure 58 : Carte IGN de la parcelle 394 où tuiles et silex ont été repérés au lieu-dit de La Grande Boissière, Rosporden (Finistère). Source Géoportail



Figure 59 : Photographie de tuile retrouvée sur le site de La Grande Boissière, Rosporden (Finistère)
(David_Duvollet_29092_La_Grande_Boissière_2020_01)

Rosporden

FICHE D'ENREGISTREMENT DE DECOUVERTE

Année : 2020

Première mention =

Données complémentaires = '

Année de première mention =

N° de l'EA =

NOM DU REDACTEUR Duvollet David
TEL : 0762428680**localisation** Département : ...29. commune principale:Rosporden(Kernevel).....

Nom :La grande Boissière.....2..... Lieu-dit de l'IGN et/ou adresse : La Grande Boissière.....

Commune principale	Lieu-dit du cadastre	Année	Section(s) . Parcelle (s)
Rosporden	La grande Boissière	2020	092C03 Parcelle : 1185

Commune (s)secondaire(s)	Lieu-dit du cadastre	Année	Section (s)	Parcelle (s)

IDENTIFICATION

DESCRIPTION (les affixes 1 et 2 sont à choisir dans la liste des affixes matière, morphologie ou autre)

Structures (illimité)	Doute	Affixe 1	Affixe 2	Quantité
Tuiles très nombreuses et concentrées				800
Commentaire sur les structures				
Tuiles, céramiques très nombreuses dans la parcelle, très concentrées.				

INTERPRETATION (les affixes 1 et 2 sont à choisir dans la liste des affixes matière, morphologie ou autre)

Nature (limité à 2)	Affixe 1	Affixe 2	Quantité
Occupation			800
Commentaire sur l'interprétation			

MOBILIER Mobilier significatif (décrit et commenté) :Contexte du mobilier : en surface dans les 3 parcelles
Lieu de dépôt du mobilier : Chez Duvollet David - 27 avenue de la France Libre - 29000 Quimper**CHRONOLOGIE**

Période de début : Gallo-romain		siècle :	date :
Période de fin : Gallo-romain		siècle :	date :

Indicateur de période :**Attribution culturelle :**

<i>Commentaire sur la chronologie</i>

GEOREFERENCES (Coordonnées de l'entité) : **Lambert93****Type de fond :** terre agricole**Précision de l'emprise :****X du centroïde :** 194374,85**Y du centroïde :** 6784556,65**Z du centroïde :****Altitude en m:** 130,87**ETAT ACTUEL****Situation :** Plein air Grotte, abri, souterrain Immergé

<i>Topographie</i>	<i>Géologie</i>	<i>Géomorphologie</i>

Détruit : OUI NON**En élévation :** OUI NON

Circonstances de découverte

<i>Année de la découverte</i>	<i>Circonstance de la découverte</i>	<i>Inventeur/informateur</i>
2020	Prospection diachronique	Duvollet David

SOURCES : (mentionner documents bibliographiques, archives, cartes, plans, photographies etc...) :

notice	pages concernées

*Commentaire général sur l'EA :***Cadre réservé au SRA**

- N° Entité :
- Modification



Figure 60 : Extrait du plan cadastral de la commune de Rosporden, section C Feuille 092 C 03
 Source : Direction Générale des Finances Publiques



© IGN 2019 - www.geoportail.gouv.fr/mentions-legales

Longitude : 3° 47' 04" W
Latitude : 47° 57' 58" N



Figure 61 : Photographie aérienne de la parcelle 1185 où une concentration de tuiles a été repérée au lieu-dit de La Grande Boissière, Rosporden (Finistère). Source Géoportail



© IGN 2019 - www.geoportail.gouv.fr/mentions-legales

Longitude : 3° 47' 04" W
Latitude : 47° 57' 56" N



Figure 62 : Carte IGN de la parcelle 1185 où une concentration de tuiles a été repérée au lieu-dit de La Grande Boissière, Rosporden (Finistère). Source Géoportail



Figure 63 : Photographies des tuiles retrouvées sur le site de La Grande Boissière, Rosporden (Finistère)
(David_Duvollet_29092_La_Grande_Boissière_2020_06, 03, 05, 04, 09_1, 02)

FICHE D'ENREGISTREMENT DE DECOUVERTE

Année : 2020

Première mention =

Données complémentaires =

Année de première mention =

N° de l'EA =

NOM DU REDACTEUR Duvollet David
TEL : 0762428680

localisation Département : ...29. commune principale:Scaër.....

Nom :Kernescop Lieu-dit de l'IGN et/ou adresse : ..Kernescop.....

Commune principale	Lieu-dit du cadastre	Année	Section(s) . Parcelle (s)
Scaër	Kernescop	2020	000L04 Parcelle : 575 ; 574

Commune (s)secondaire(s)	Lieu-dit du cadastre	Année	Section (s)	Parcelle (s)

IDENTIFICATION

DESCRIPTION (les affixes 1 et 2 sont à choisir dans la liste des affixes matière, morphologie ou autre)

Structures (illimité)	Doute	Affixe 1	Affixe 2	Quantité
Mobilier en surface dans les 2 parcelles				80
Commentaire sur les structures				
<p>Silex ramassés : 80. Le silex est encore présent dans les deux parcelles. Vu par Madame Crowch Aurélie du C D A Morbihan.</p>				

INTERPRETATION (les affixes 1 et 2 sont à choisir dans la liste des affixes matière, morphologie ou autre)

Nature (limité à 2)	Affixe 1	Affixe 2	Quantité
Occupation			80
Commentaire sur l'interprétation			

MOBILIER Mobilier significatif (décrit et commenté) :

Contexte du mobilier : en surface dans les 2 parcelles
 Lieu de dépôt du mobilier : Chez Monsieur Duvollet David - 27 avenue de la France Libre - 29000 Quimper
 En prévision d'un dépôt au centre de l'archéologie du Faou.

CHRONOLOGIE

Période de début : Mésolithique		siècle :	date :
Période de fin : Mésolithique		siècle :	date :

Indicateur de période :

Attribution culturelle :

<i>Commentaire sur la chronologie</i>

GEOREFERENCES (Coordonnées de l'entité) : **Lambert93****Type de fond** : terre agricole**Précision de l'emprise** :**X du centroïde** : 196803,30**Y du centroïde** : 6789656,90**Z du centroïde** :**Altitude en m** : 154,04**ETAT ACTUEL****Situation** : Plein air Grotte, abri, souterrain Immergé

<i>Topographie</i>	<i>Géologie</i>	<i>Géomorphologie</i>

Détruit : OUI NON**En élévation** : OUI NON

Circonstances de découverte

<i>Année de la découverte</i>	<i>Circonstance de la découverte</i>	<i>Inventeur/informateur</i>
2020	Prospection diachronique	Duvollet David

SOURCES :(mentionner documents bibliographiques, archives, cartes, plans, photographies etc...):

notice	pages concernées

Commentaire général sur l'EA :**Cadre réservé au SRA**

• N° Entité :

Modification



Figure 64 : Extrait du plan cadastral de la commune de Scaër, section L Feuille 000 L 04
 Source : Direction Générale des Finances Publiques



© IGN 2019 - www.geoportail.gouv.fr/mentions-legales

Longitude : 3° 45' 29" W
Latitude : 48° 00' 47" N



Figure 65 : Photographie aérienne des parcelles 574 et 575 où une concentration de silex a été repérée au lieu-dit de Kernescop, Scaër (Finistère). Source Géoportail



Figure 66 : Photographies des éléments lithiques retrouvés sur le site de Kernescop, Scaër (Finistère)
(David_Duvollet_29274_Kernescop_2020_01 et 02)

Scaër

FICHE D'ENREGISTREMENT DE DECOUVERTE

Année : 2020

Première mention =

Données complémentaires= '

Année de première mention =

N° de l'EA =

NOM DU REDACTEUR Duvollet David
TEL : 0762428680**localisation** Département : ...29. commune principale:Scaër.....

Nom :Prat Cotter.....

Lieu-dit de l'IGN et/ou adresse : ..Prat Cotter.....

Commune principale	Lieu-dit du cadastre	Année	Section(s) . Parcelle (s)
Scaër	Prat Cotter	2020	000L04 Parcelle : 645

Commune (s)secondaire(s)	Lieu-dit du cadastre	Année	Section (s)	Parcelle (s)

IDENTIFICATION

DESCRIPTION (les affixes 1 et 2 sont à choisir dans la liste des affixes matière, morphologie ou autre)

Structures (illimité)	Doute	Affixe 1	Affixe 2	Quantité
Mobilier en surface dans la parcelle				148

Commentaire sur les structures

Silex ramassés : 148**Le silex est encore présent dans la parcelle. Vu par Madame Crowch Aurélie.**

INTERPRETATION (les affixes 1 et 2 sont à choisir dans la liste des affixes matière, morphologie ou autre)

Nature (limité à 2)	Affixe 1	Affixe 2	Quantité
Occupation			148

Commentaire sur l'interprétation

MOBILIER Mobilier significatif (décrit et commenté) :

Contexte du mobilier : en surface dans les 3 parcelles
Lieu de dépôt du mobilier : Chez Monsieur Duvollet David - 27 avenue de la France Libre - 29000 Quimper.
En prévision d'un dépôt au centre de l'archéologie du Faou.

CHRONOLOGIE

Période de début : Mésolithique	?	siècle :	date :
Période de fin : Mésolithique	?	siècle :	date :

Indicateur de période :

Attribution culturelle :

Commentaire sur la chronologie

GEOREFERENCES (Coordonnées de l'entité) : **Lambert93**

Type de fond : terre agricole

Précision de l'emprise :

X du centroïde : 196323,59

Y du centroïde : 6791096,75

Z du centroïde :

Altitude en m: 181,5

ETAT ACTUEL

Situation : Plein air Grotte, abri, souterrain Immergé

<i>Topographie</i>	<i>Géologie</i>	<i>Géomorphologie</i>

Détruit : OUI NON

En élévation : OUI NON

Circonstances de découverte

<i>Année de la découverte</i>	<i>Circonstance de la découverte</i>	<i>Inventeur/informateur</i>
2020	Prospection diachronique	Duvollet David

SOURCES :(mentionner documents bibliographiques, archives, cartes, plans, photographies etc...):

notice	pages concernées

Commentaire général sur l'EA :

Cadre réservé au SRA

• N° Entité :

Modification

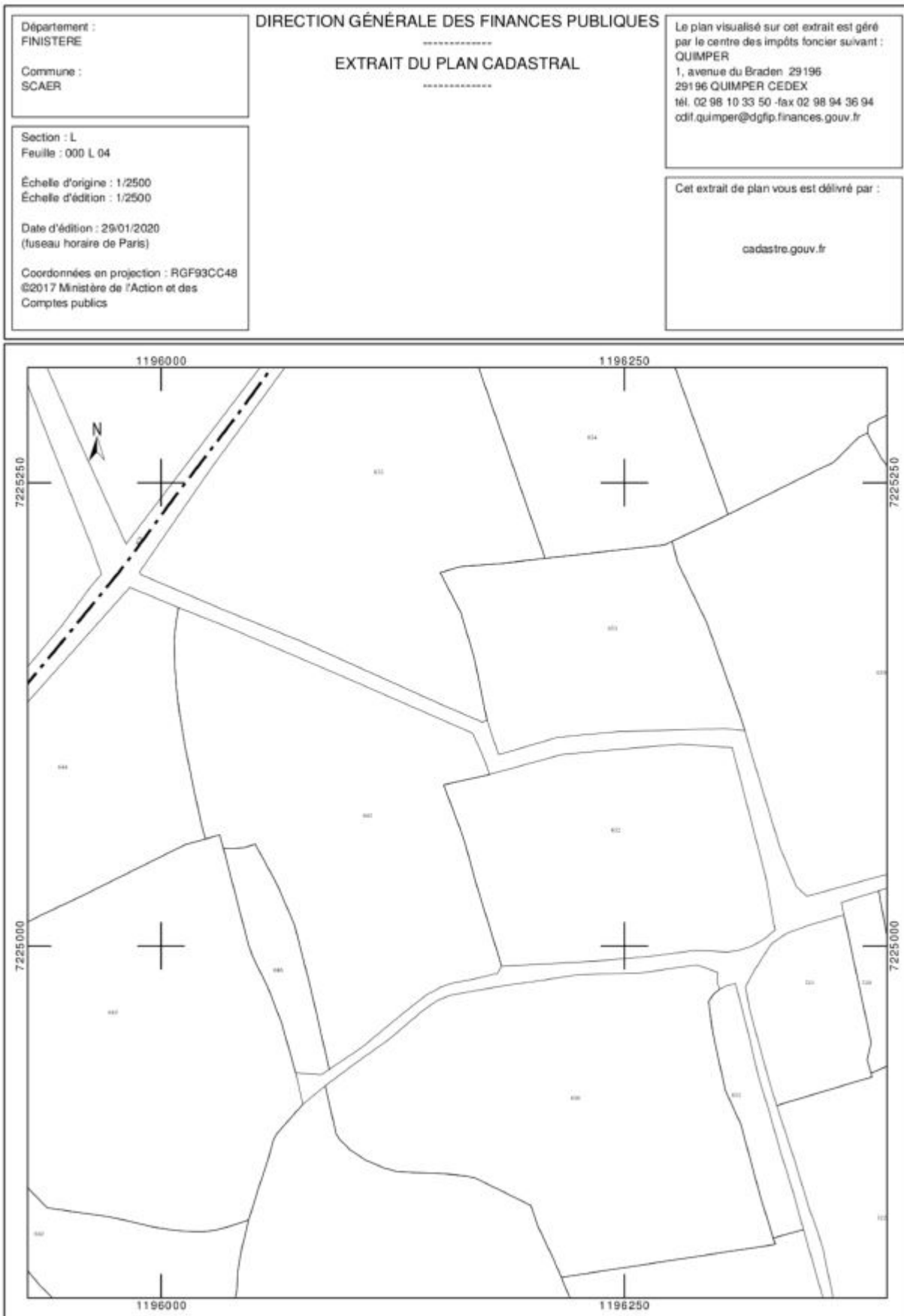


Figure 67 : Extrait du plan cadastral de la commune de Scaër, section L Feuille 000 L 04
 Source : Direction Générale des Finances Publiques



© IGN 2019 - www.geoportail.gouv.fr/mentions-legales

Longitude : 3° 45' 56" W
Latitude : 48° 01' 36" N



Figure 68 : Photographie aérienne de la parcelle 645 où une concentration de silex a été repérée au lieu-dit de Prat Cotter, Scaër (Finistère). Source Géoportail



© IGN 2019 - www.geoportail.gouv.fr/mentions-legales

Longitude : 3° 45' 58" W
Latitude : 48° 01' 33" N



Figure 69 : Carte IGN de la parcelle 645 où une concentration de silex a été repérée au lieu-dit de Prat Cotter, Scaër (Finistère). Source Géoportail





Figure 70 : Photographies des éléments lithiques retrouvés sur le site de Prat Cotter, Scaër (Finistère)
(David_Duvollet_29274_Pratt_Cotter_2020_01, 02, 04, 03, 06, 07, 10)

Contrôle de sites déjà déclarés dans le Finistère

Landudal

FICHE D'ENREGISTREMENT DE DECOUVERTE

Année : 2020

Première mention =

Données complémentaires = '

Année de première mention =

N° de l'EA =

NOM DU REDACTEUR Duvollet David
TEL : 0762428680**localisation** Département : ...29. commune principale:Landudal.....

Nom :Kermadoret.....

Lieu-dit de l'IGN et/ou adresse : ..Kermadoret.....

Commune principale	Lieu-dit du cadastre	Année	Section(s) . Parcelle (s)
Landudal	Kermadoret	2020	000CO1 Parcelle : 0125

Commune (s)secondaire(s)	Lieu-dit du cadastre	Année	Section (s)	Parcelle (s)

IDENTIFICATION

DESCRIPTION (les affixes 1 et 2 sont à choisir dans la liste des affixes matière, morphologie ou autre)

Structures (illimité)	Doute	Affixe 1	Affixe 2	Quantité
<i>Commentaire sur les structures</i>				

INTERPRETATION (les affixes 1 et 2 sont à choisir dans la liste des affixes matière, morphologie ou autre)

Nature (limité à 2)	Affixe 1	Affixe 2	Quantité
Menhir			1
<i>Commentaire sur l'interprétation</i>			
Menhir bien en place.			

MOBILIER Mobilier significatif (décrit et commenté) :Contexte du mobilier :
Lieu de dépôt du mobilier :**CHRONOLOGIE**

Période de début : Néolithique.	?	siècle :	date :
Période de fin : Néolithique.	?	siècle :	date :

Indicateur de période :

Attribution culturelle :

Commentaire sur la chronologie

GEOREFERENCES (Coordonnées de l'entité) : **Lambert93**

Type de fond : terre agricole

Précision de l'emprise :

X du centroïde : 179500,92

Y du centroïde : 6794033,40

Z du centroïde :

Altitude en m : 80,38

ETAT ACTUEL

Situation : Plein air Grotte, abri, souterrain Immergé

Topographie	Géologie	Géomorphologie

Détruit : OUI NON

En élévation : OUI NON

Circonstances de découverte

Année de la découverte	Circonstance de la découverte	Inventeur/informateur
2020	Prospection diachronique	Duvollet David

SOURCES :(mentionner documents bibliographiques, archives, cartes, plans, photographies etc...) :

notice	pages concernées

Commentaire général sur l'EA :

Sur le Menhir il y a la présence d'un polissoir.

Le nom : dit le pied de Saint-Eloi, ceci est un polissoir.

Numéro : 291070006.

Nom : Menhir dit le pied de Saint-Eloi.

Nature : Menhir.

Début : Néolithique.

Fin : Néolithique.

Découvert : 2017

Commune : Landudal.

Insee : 29107.

Cadre réservé au SRA

• N° Entité :

Modification

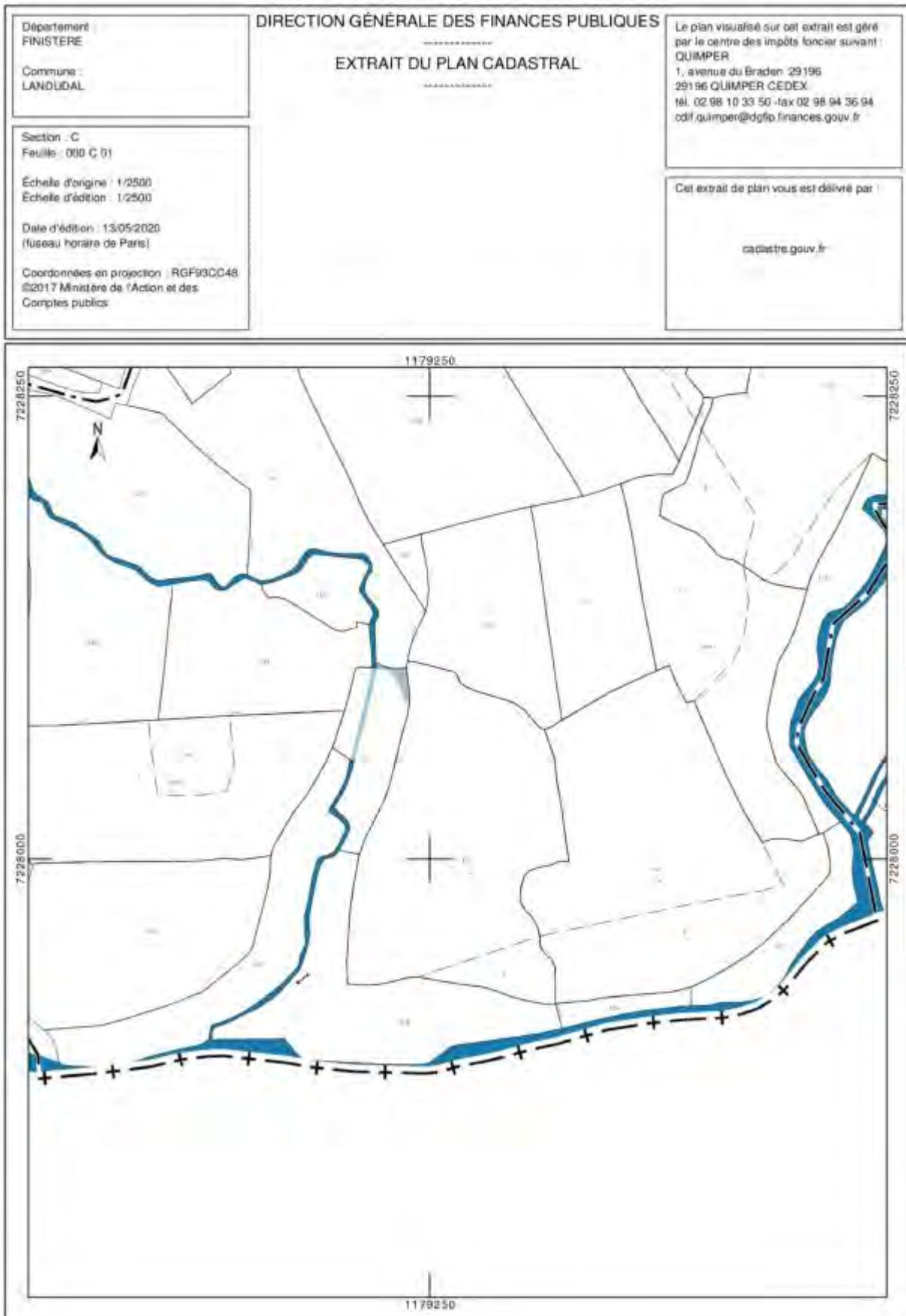
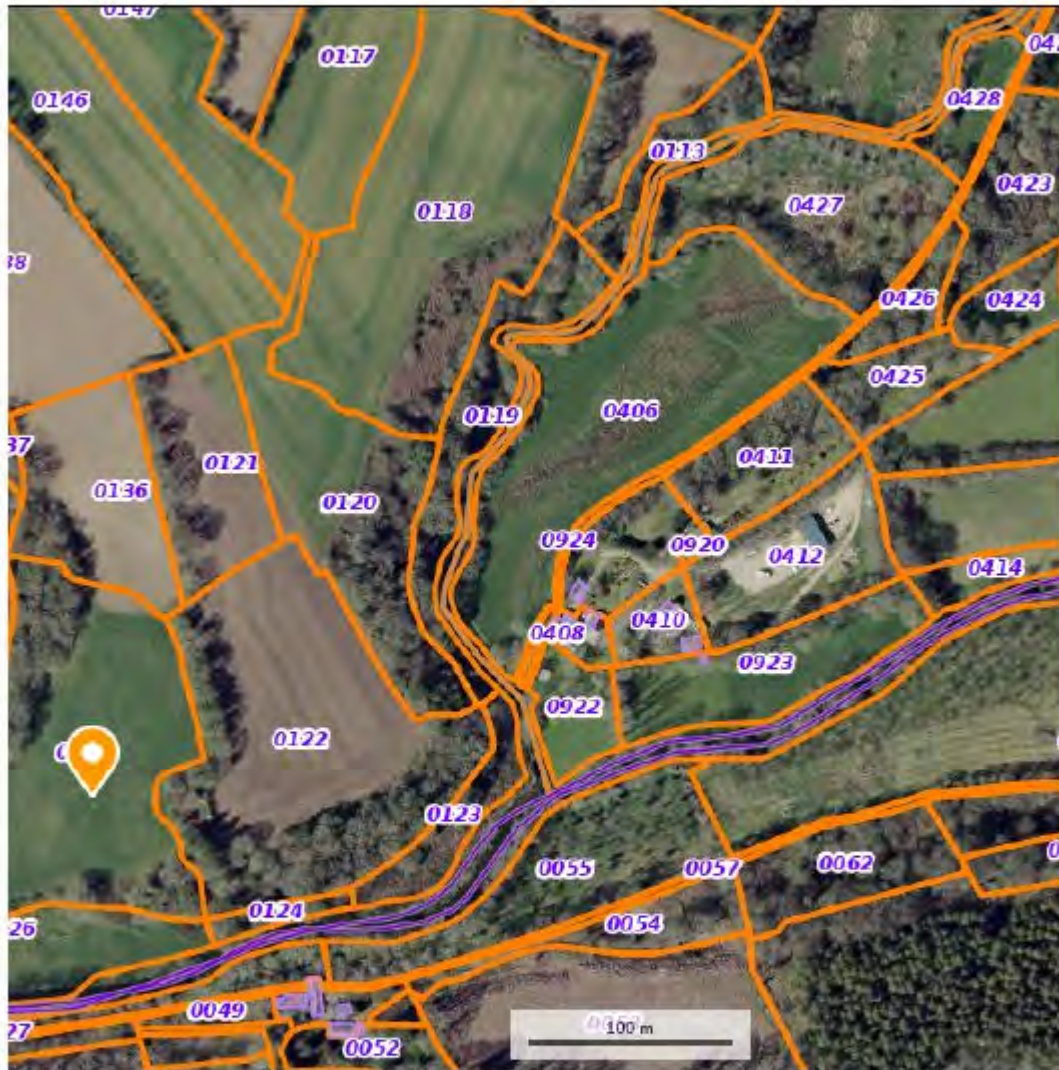


Figure 71 : Extrait du plan cadastral de la commune de Landudal, section C Feuille 000 C 01
 Source : Direction Générale des Finances Publiques



© IGN 2019 - www.geoportail.gouv.fr/mentions-legales

Longitude : 3° 59' 26" W
Latitude : 48° 02' 25" N




Figure 72 : Photographie aérienne de la parcelle 0125 où se situe le menhir au lieu-dit de Kermadoret, Landudal (Finistère). Source Géoportail



© IGN 2019 - www.geoportail.gouv.fr/mentions-legales

Longitude : 3° 59' 41" W
Latitude : 48° 02' 21" N

Figure 73 : Carte IGN de la parcelle 0125 où se situe le menhir au lieu-dit de Kermadoret, Landudal (Finistère). Source Géoportail



Figure 74 : Photographies du menhir sur le site de Kermadoret, Landudal (Finistère)
(David_Duvollet_29107_Kermadoret_2020_01, 02, 03, 04, 05, 06)

Landudal (nouvelle découverte)

FICHE D'ENREGISTREMENT DE DECOUVERTE

Année : 2020

Première mention = nouvelle découverte Données complémentaires = *

Année de première mention =

N° de l'EA =

NOM DU REDACTEUR Duvollet David
TEL : 0762428680**localisation** Département : ...29. commune principale:Landudal.....

Nom : ...Kernescop.....

Lieu-dit de l'IGN et/ou adresse : ..Kernescop.....

Commune principale	Lieu-dit du cadastre	Année	Section(s) . Parcelle (s)
Landudal	Kernescop	2020	000C2 Parcelle : 360

Commune (s)secondaire(s)	Lieu-dit du cadastre	Année	Section (s)	Parcelle (s)

IDENTIFICATION

DESCRIPTION (les affixes 1 et 2 sont à choisir dans la liste des affixes matière, morphologie ou autre)

Structures (illimité)	Doute	Affixe 1	Affixe 2	Quantité
<i>Commentaire sur les structures</i>				

INTERPRETATION (les affixes 1 et 2 sont à choisir dans la liste des affixes matière, morphologie ou autre)

Nature (limité à 2)	Affixe 1	Affixe 2	Quantité
Menhir			1
<i>Commentaire sur l'interprétation :Menhir au sol avec cupule .</i>			
Déplacé par l'agriculteur, mis sur le talus.			

MOBILIER Mobilier significatif (décrit et commenté) :Contexte du mobilier :
Lieu de dépôt du mobilier :**CHRONOLOGIE**

Période de début : Néolithique.		siècle :	date :
Période de fin : Néolithique.		siècle :	date :

Indicateur de période :

Attribution culturelle :

Commentaire sur la chronologie

GEOREFERENCES (Coordonnées de l'entité) : **Lambert93**

Type de fond : **terre agricole**

Précision de l'emprise :

X du centroïde : **178736,76**

Y du centroïde : **6794326,99**

Z du centroïde :

Altitude en m: **109,13**

ETAT ACTUEL

Situation : Plein air Grotte, abri, souterrain Immergé

Topographie	Géologie	Géomorphologie

Détruit : OUI NON

En élévation : OUI NON

Circonstances de découverte

Année de la découverte	Circonstance de la découverte	Inventeur/informateur
2020	Prospection diachronique	Duvollet David

SOURCES :(mentionner documents bibliographiques, archives, cartes, plans, photographies etc...) :

notice	pages concernées

Commentaire général sur l'EA :

Cadre réservé au SRA

• N° Entité :

Modification

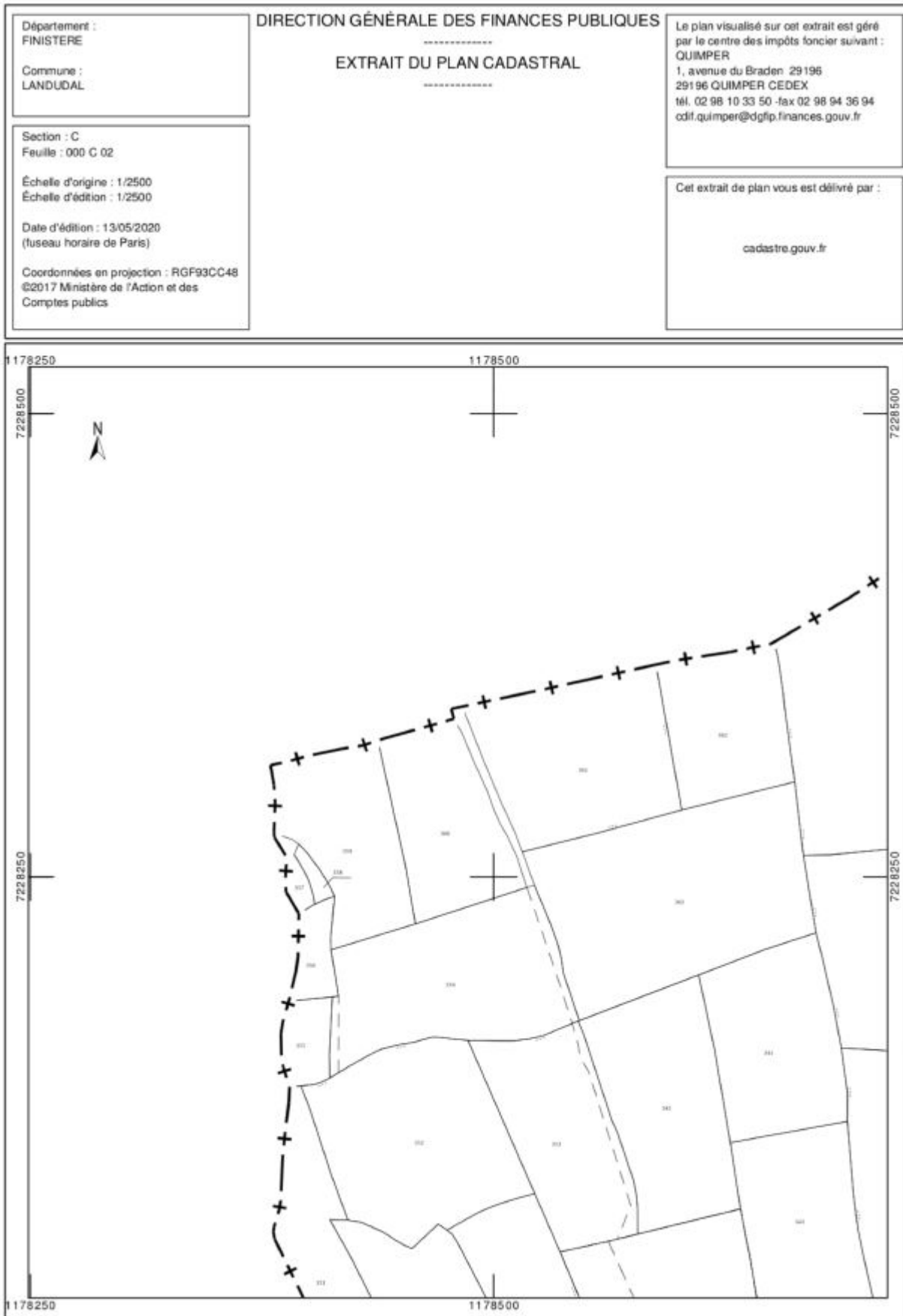
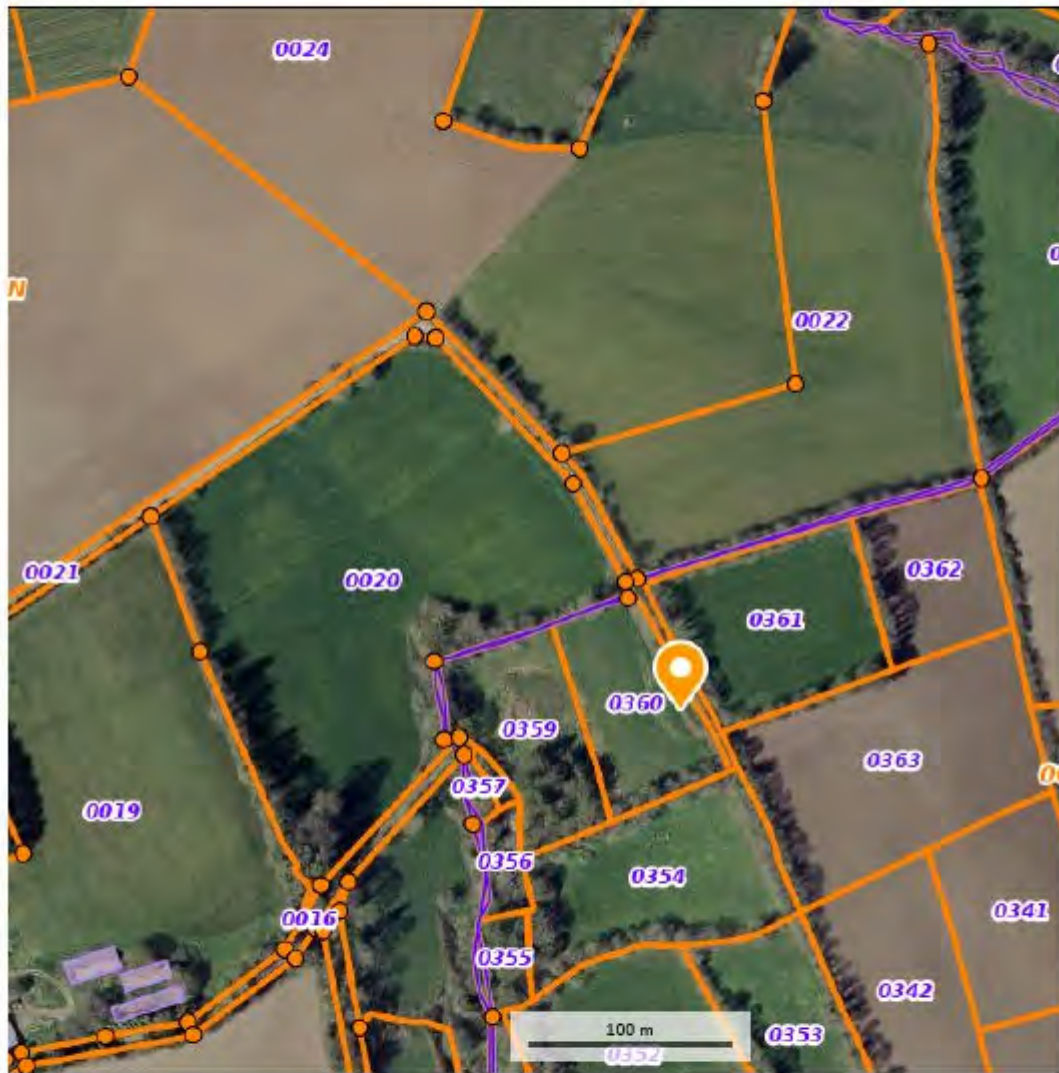


Figure 75 : Extrait du plan cadastral de la commune de Landudal, section C Feuille 000 C 02

Source : Direction Générale des Finances Publiques



© IGN 2019 - www.geoportail.gouv.fr/mentions-legales

Longitude : 4° 00' 19" W
Latitude : 48° 02' 31" N



Figure 76 : Photographie aérienne de la parcelle 360 où se situe le menhir au lieu-dit Kernescop, Landudal (Finistère).
Source Géoportail



© IGN 2019 - www.geoportail.gouv.fr/mentions-legales

Longitude : 4° 00' 12" W
Latitude : 48° 02' 28" N

Figure 77 : Carte IGN de la parcelle 360 où se situe le menhir au lieu-dit Kernescop, Landudal (Finistère). Source Géoportail





Figure 78 : Photographies du menhir sur le site de Kernescop, Landudal (Finistère)
(David_Duvollet_29107_Kernescop_2020_08, 01, 06, 03, 04, 07, 9781)

Plogonnec

FICHE D'ENREGISTREMENT DE DECOUVERTE

Année : 2020

Première mention =

Données complémentaires =

Année de première mention =

N° de l'EA = 291690018

NOM DU REDACTEUR Duvollet David
TEL : 0762428680**localisation** Département : ...29. commune principale:Plogonnec.....

Nom : Chapelle de la Lorette.....

Lieu-dit de l'IGN et/ou adresse : Chapelle de la Lorette

Commune principale	Lieu-dit du cadastre	Année	Section(s) . Parcelle (s)
Plogonnec	Chapelle de la Lorette	2020	000YM01 Parcelle :52

Commune (s)secondaire(s)	Lieu-dit du cadastre	Année	Section (s)	Parcelle (s)

IDENTIFICATION

DESCRIPTION (les affixes 1 et 2 sont à choisir dans la liste des affixes matière, morphologie ou autre)

Structures (illimité)	Doute	Affixe 1	Affixe 2	Quantité
Stèle				1
Commentaire sur les structures				

INTERPRETATION (les affixes 1 et 2 sont à choisir dans la liste des affixes matière, morphologie ou autre)

Nature (limité à 2)	Affixe 1	Affixe 2	Quantité
Stèle Funéraire			1
Commentaire sur l'interprétation			

MOBILIER Mobilier significatif (décrit et commenté) :Contexte du mobilier : la stèle est sur le côté Nord de la Chapelle
Lieu de dépôt du mobilier :**CHRONOLOGIE**

Période de début : Age du fer		siècle :	date :
Période de fin : Age du fer		siècle :	date :

Indicateur de période :**Attribution culturelle :**

Commentaire sur la chronologie

GEOREFERENCES (Coordonnées de l'entité) : **Lambert93****Type de fond :** Parcelle non cultivée.**Précision de l'emprise :****X du centroïde :** 168304,14**Y du centroïde :** 6795083,07**Z du centroïde :****Altitude en m :** 100,28**ETAT ACTUEL****Situation :** Plein air Grotte, abri, souterrain Immergé

<i>Topographie</i>	<i>Géologie</i>	<i>Géomorphologie</i>

Détruit : OUI NON**En élévation :** OUI NON

Circonstances de découverte

<i>Année de la découverte</i>	<i>Circonstance de la découverte</i>	<i>Inventeur/informateur</i>
2020	Prospection diachronique	Duvollet David

SOURCES :(mentionner documents bibliographiques, archives, cartes, plans, photographies etc...) :

notice	pages concernées

Commentaire général sur l'EA :

Numéro:291690018

Nom : Chapelle de la Lorette

Nature : Stèle funéraire

Structure : Stèle

Début : Age du fer

Fin : Age du fer

Découvert : 1980

Commune : Plogonnec

Insee : 29169

Cadre réservé au SRA

• N° Entité :

Modification

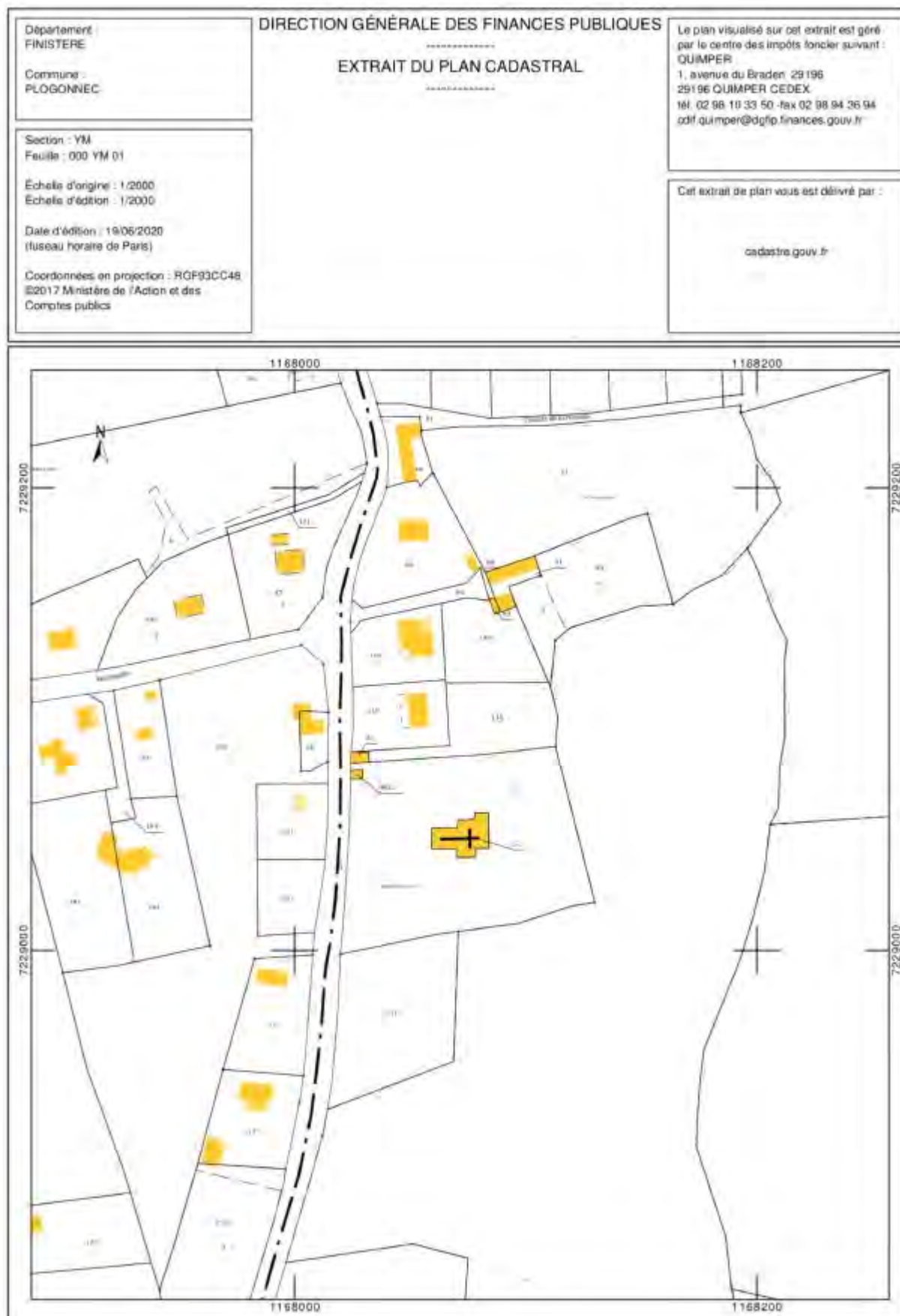


Figure 79 : Extrait du plan cadastral de la commune de Plogonec, section YM Feuille 000 YM 01

Source : Direction Générale des Finances Publiques



© IGN 2019 - www.geoportail.gouv.fr/mentions-legales

Longitude : 4° 08' 46" W
Latitude : 48° 02' 22" N



Figure 80 : Photographie aérienne de la parcelle 52 où se situe la stèle au lieu Chapelle de la Lorette, Plogonnec (Finistère). Source Géoportail



© IGN 2019 - www.geoportail.gouv.fr/mentions-legales

Longitude : 4° 09' 07" W
Latitude : 48° 02' 20" N



Figure 81 : Carte IGN de la parcelle 52 où se situe la stèle au lieu Chapelle de la Lorette, Plogonnec (Finistère). Source Géoportail



**Figure 82 : Photographies de la stèle sur le site de la Chapelle de la Lorette, Plogonnec (Finistère)
(David_Duvollet_29169_Chapelle_de_la_Lorette_2020_01, 02, 03)**