

Y. LABORDERIE

COMPTE-RENDU DE VISITE D'UN MONUMENT MEGALITHIQUE
DE DEUX DOLMENS A TALHOUE ET EN SURZUR.

1007

COMPTE-RENDU DE VISITE D'UN MONUMENT
MEGALITHIQUE DE DEUX DOLMENS
A TALHOUET EN SURZUR

-:-:-

Département :	MORBIHAN	Commune :	SURZUR
Lieudit :	Talhouet	Cadastre année :	1943
Section :	C	Parcelle :	N° 413
Zone :	Est de Talhouet		
Abscisse :	X = 231,535	Ordonnée :	Y = 299,435

Sur un terrain appartenant à M. André GUYOT demeurant à Talhouet commune de SURZUR.

Cet ensemble de deux dolmens se trouve dans un taillis, parcelle N° 413, en contrebas d'une série de petits valonnements où s'écoule un petit ruisseau appelé la Drague.

Ces deux dolmens se situent sur la commune de Surzur, à la limite de la commune d'Ambon, dans un triangle Rangliac-Talhouet-Sulé, à environ 1 km à l'Est de Talhouet. Ils sont distants d'environ 1 km et se trouve dans le même alignement d'un autre dolmen appelé dolmen Ste-Julitte.

Le propriétaire du terrain avait l'intention de détruire les deux dolmens pour y faire une carrière. Une intervention de ma part auprès du propriétaire a permis de les sauvegarder.

DOLMEN N° 1

Ce dolmen se compose de sept supports formant la chambre dont deux dalles de couverture sont encore en place.

Deux autres supports forment une partie du couloir qui est pratiquement détruit ; une dalle de couverture non en place git à côté du premier dolmen.

Les dimensions intérieures sont pour la chambre : L = 3,80 m, l = 3,30 m et les dimensions extérieures : L = 5 m, l = 3,90 m. L'entrée se situe Est-Sud-Est.

Un empierraillement subsiste et semblerait à première vue former des murs de pierre sèche entre les supports.

La chambre, décalée sur la gauche par rapport aux deux supports subsistants du couloir, permet de le classer dans la série des dolmens en "q". La chambre de ce dolmen est de forme rectangulaire et le chevet de la chambre est formé d'un seul et grand support qui dépasse de plus d'un mètre, les autres se trouvent pratiquement au niveau de la terre végétale, les deux dalles en place étant à une dizaine de centimètres au-dessus du niveau du sol.

DOLMEN N° 2

Ce dolmen se compose de six supports formant la chambre dont un très grand support de chevet.

Aucune dalle de couverture ne subsiste sur ce dolmen. Trois autres supports forment une partie du couloir au départ de la chambre large de 1,50 m. Les dimensions intérieures pour la chambre sont de : L = 3,30 m, l = 3 m. Les dimensions extérieures sont de : L = 4,20 m, l = 3,70 m. L'entrée se situe Est-Sud-Est.

Un empierrement subsiste et semblerait être, à première vue, des murs de pierre sèche entre les supports.

La chambre décalée sur la droite par rapport au couloir permet de le classer dans la série des dolmens en "p". La chambre de ce dolmen est de forme rectangulaire et le chevet de la chambre est fait d'un seul et grand support qui dépasse de plus d'un mètre les autres supports sont plus visibles que pour le dolmen N° 1. Ce deuxième dolmen est plus petit que le premier mais ses structures sont mieux conservées.

L'ensemble des deux dolmens mesure 9,30 m de large et est séparé de 1 m à 1,50 m, il se trouve dans le même alignement mais légèrement décalé l'un par rapport à l'autre.

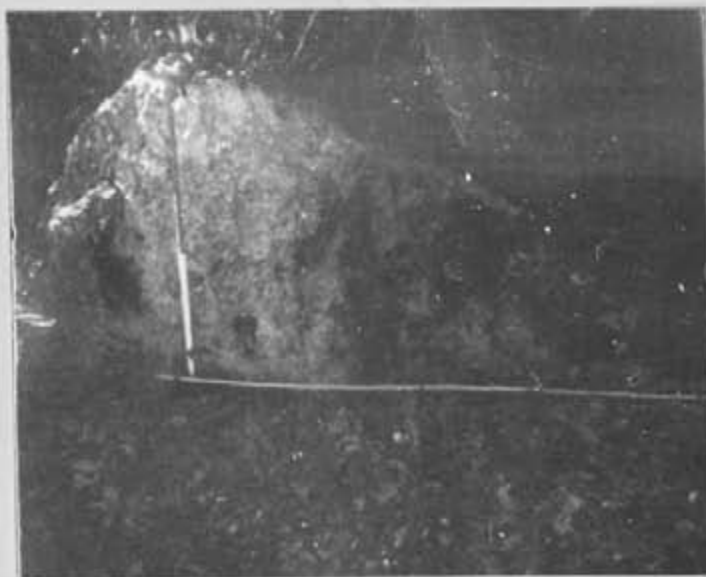
Les labours intensifs, ainsi que le défrichage dû au remembrement, ont eu pour cause la destruction d'une grande partie des deux couloirs mais une partie étant recouverte par des broussailles, un sondage permettrait peut-être une mise à jour de leur emplacement et de retrouver quelques supports plus en profondeur et d'en déterminer leur emplacement.

Aucune fouille n'a été faite sur ces deux dolmens.

SURZUR (Morbihan). Dolmen de Talhouët.

Vue prise de l'est, avec au fond
le support qui termine la chambre
du dolmen N°2.

Vue prise du dolmen N°1 qui montre
les deux supports du couloir du dol-
men N°2.



Vue du support qui termine le
fond de la chambre du dolmen N°1;
vue prise de l'est.

SURZUR (Morbihan). Dolmen de Talhouët.



Vue de la dalle encore en place du dolmen N°1; vue prise du sud.

Vue prise du sud montrant la dalle de couverture du dolmen N°1.



Vue du support qui termine le fond de la chambre du dolmen N°1, avec au premier plan une dalle de couverture encore en place.

SURZUR (Morbihan). Dolmen de Talhouët.

Vue prise de l'est montrant les deux supports qui forment le couloir au départ de la chambre.

Vue d'ensemble du dolmen N°2 prise de l'est.



Vue d'ensemble du dolmen N°2 prise de l'est, avec au premier plan les deux supports qui forment le début du couloir.

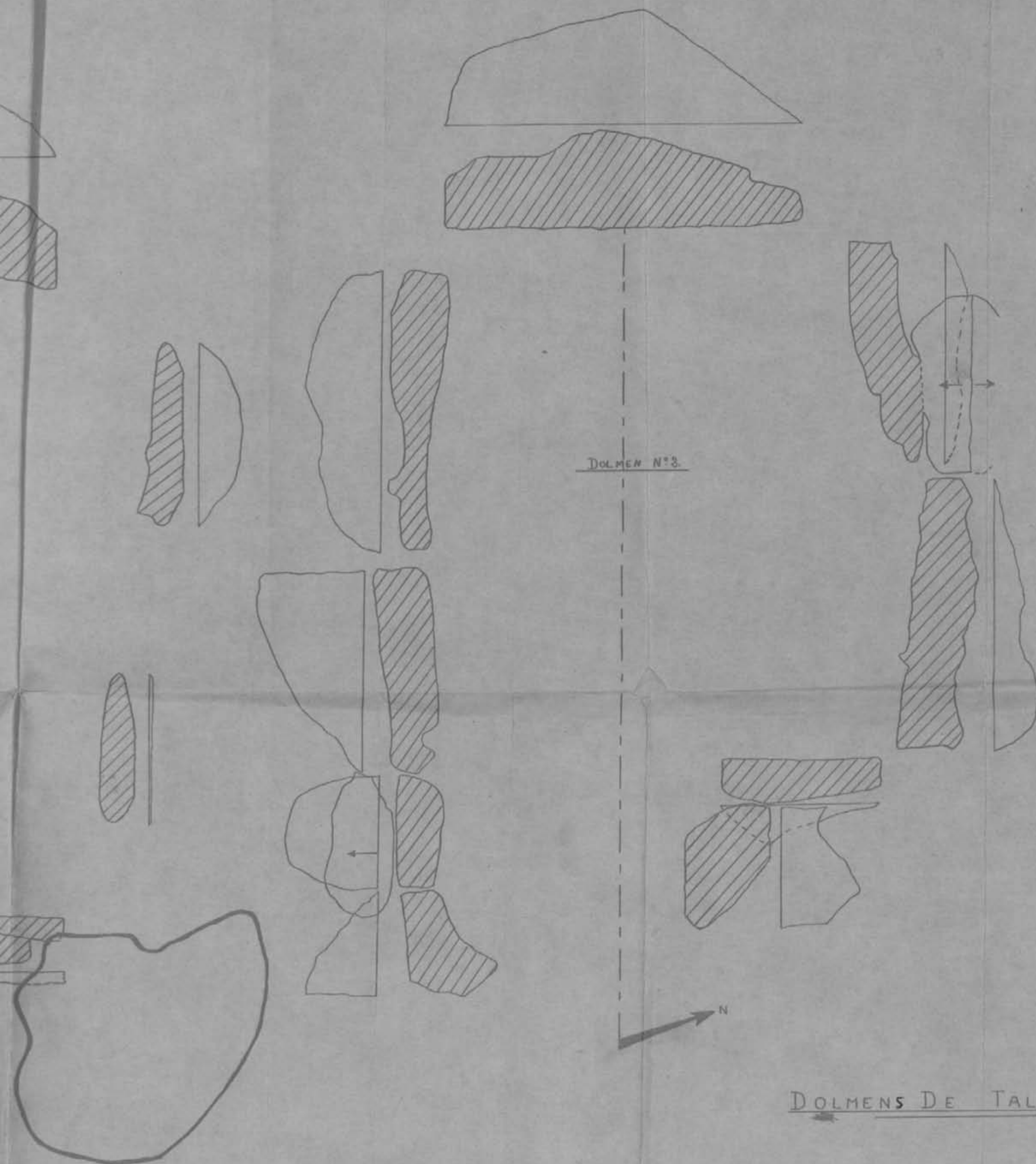
SURZUR (Morbihan). Dolmen de Talhouët.



Vue de la dalle en place du dolmen
N°1 prise depuis le dolmen N°2.

Vue d'ensemble du site prise du sud.



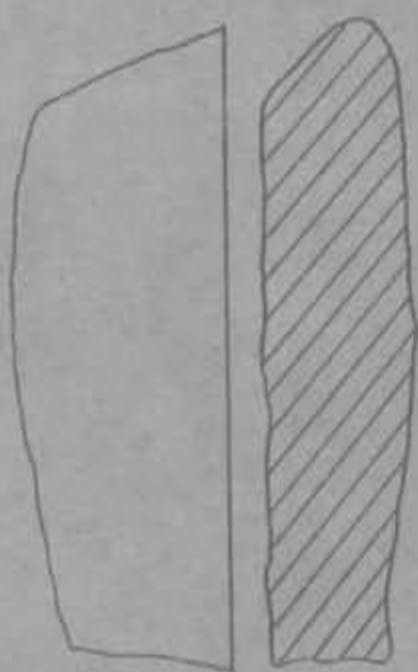
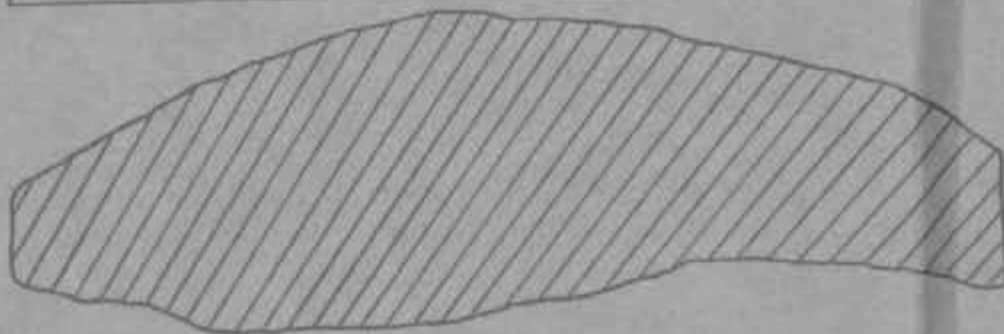



DOLMEN N°3.

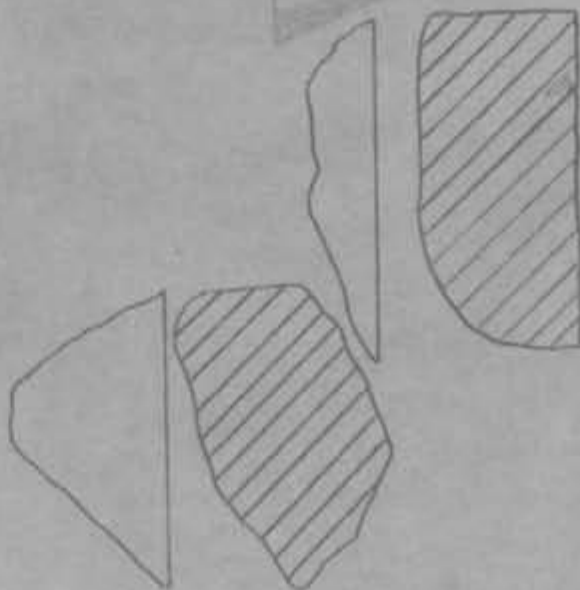
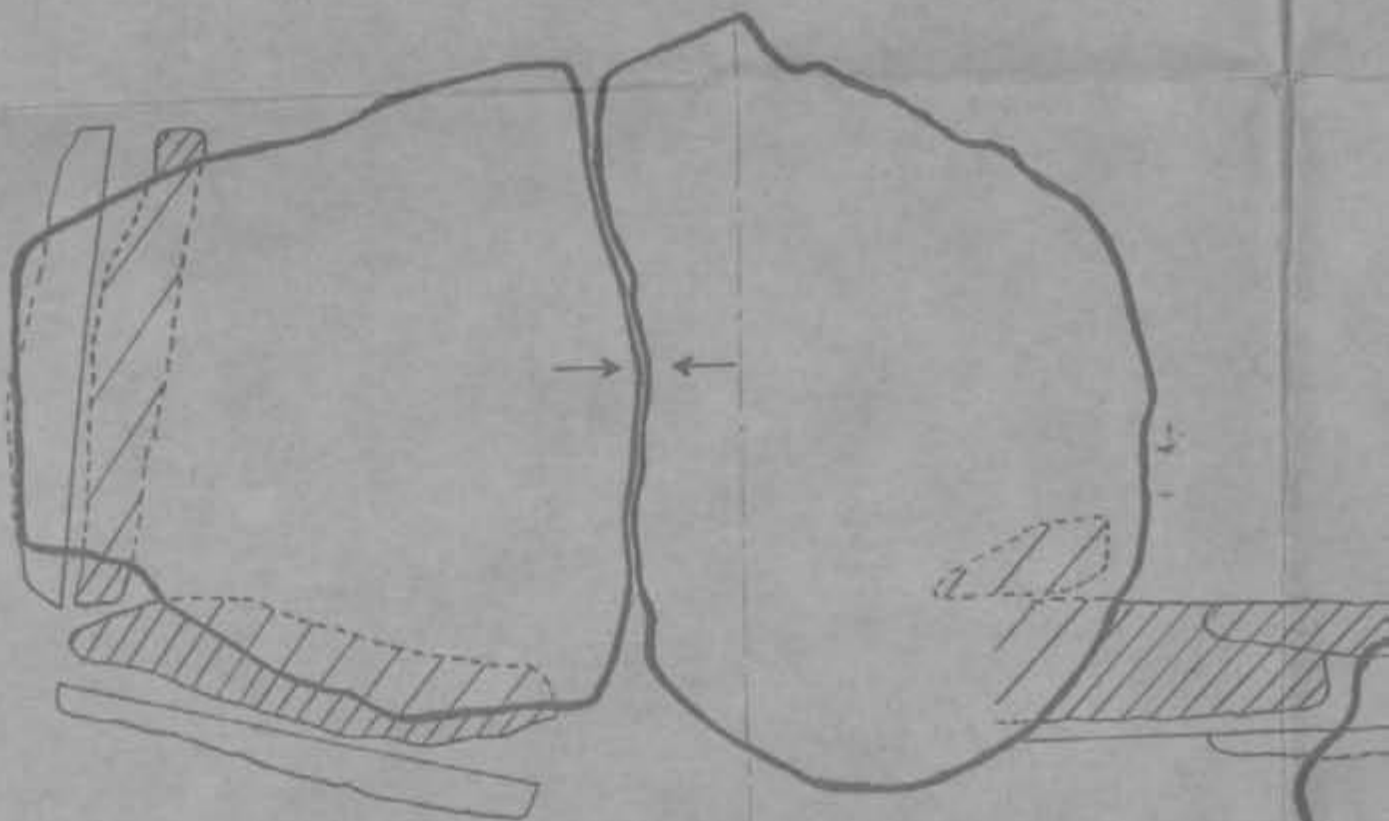
DOLMENS DE TALHOÛËT.

0 20 40 60 80 1m échelle au 1/10

Département: <u>Morbihan.</u>	Commune: <u>Surzur.</u>
Lieu-dit: <u>Talhouët.</u>	
Cadastre année: <u>1943.</u>	Section, parcelle: <u>C N° 473.</u>
Coordonnées Lambert:	Zone: <u>EST de Talhouët.</u>
Abscisse: <u>X = 831,535.</u>	Ordonnée: <u>Y = 899,435.</u>



DOLMEN N° 1.



Négatif des photos du dolmen de Talhouët en Surzur.

Vue n°1:vue prise de l'est montrant les deux supports qui forme le couloir au départ de la chambre.

Vue n°2:vue d'ensemble du dolmen n°2 prise de l'est.

Vue n°3:vue d'ensemble du dolmen n°2 prise de l'est, avec au premier plan les deux supports qui forme le début du couloir.

Vue n°4:vue prise de l'est, avec au fond le support qui termine la chambre du dolmen n°2.

Vue n°5:vue prise du dolmen n°1 qui montre les deux supports du couloir du dolmen n°2.

Vue n°6:vue du support qui termine le fond de la chambre du dolmen n°1 vue prise de l'est.

Vue n°7:vue de la dalle encore en place du dolmen n°1, vue prise du sud.

Vue n°8: XXX

Vue n°9:vue prise du sud montrant la dalle de couverture du dolmen n°1.

Vue n°10:vue du support qui termine le fond de la chambre du dolmen n°1, avec au premier plan une dalle de couverture encore en place.

Vue n°11:vue de la dalle en place du dolmen n°1, prise de puis le dolmen n°2.

Vue n°12:vue d'ensemble du site prise du sud.

Les photos N° 1, 2, 6, 9, 11, 12. Sont déjà dans le dossier