

D: 4114



**Rapport
De
Diagnostic
Octobre 2006**

Sandra Sicard

**LANGON
« Le Bréheil »
(Ille et Vilaine - Bretagne)**

Dates d'interventions : 14.09.06 – 15.09.06
N° de prescription : SRA 2006/075
N° de projet INRAP : DA 05 0164 01

2321

FICHE SIGNALÉTIQUE

Numéro de projet INRAP : DA 05 0164 01

Région : Bretagne			
Département : Ille et Vilaine	Commune : LANGON	Code INSEE :	
Lieu-dit : Le Bréheil			
Cadastre année : Section ZV, parcelle n°9			
Coord. Lambert :	X :	Y :	altitude : 25m NGF
Propriétaire du terrain : M. Cheval			

Arrêté de prescription n° : 2006-075 en date du 03 juin 2006	
Arrêté de désignation n° : en date du	
Responsable désigné : Sandra Marchand	
Organisme de rattachement : INRAP	
Maître d'ouvrage des travaux :	
Nature de l'aménagement : Habitat particulier	
Opérateur chargé des travaux : INRAP interrégion	
Exploitant (s) :	
Surface du projet d'aménagement : 3980 m ²	
Dates d'intervention sur le terrain : du 14 au 15 septembre 2006	
Surface diagnostiquée : 3980	% de la surface sondée : 7%

INTERVENANTS ET MOYENS MIS EN ŒUVRE

Intervenants scientifiques :		
SRA :	Anne Villard	Conservateur en charge du dossier
INRAP :	Sandra Marchand	Responsable scientifique
	Michel Bailleu	Adjoint scientifique et technique
Autre :		
Intervenants administratifs :		
SRA de Bretagne	Stéphane Deschamps	Conservateur régional de l'archéologie
INRAP interrégion Grand Ouest	Gilbert Aguesse	Directeur interrégional
Aménageur : M. Cheval et Mme Glet		
Financement : redevance.		
Organigramme de l'équipe scientifique :		
Responsable d'opération : Sandra Marchand		
Technicien : Sandrine Barbeau		
Intervenants techniques : Terrassement mécanique 1 pelle(s) de 20 CV avec godet de curage de 1,80m		

CONTEXTE ARCHEOLOGIQUE ET/OU PRESCRIPTIONS SCIENTIFIQUES

La parcelle est située en périphérie d'un vaste ensemble funéraire protohistorique dont les éléments visibles sont constitués d'un ensemble de tumulus s'étendant des alignements des « demoiselles » aux tertres de la Gaudinai. A proximité immédiate de l'emprise, à l'est un affleurement rocheux forme un dôme schisteux sur lequel des petites dépressions pourraient indiquer une extraction ponctuelle de blocs de schiste.

ELEMENTS DU DIAGNOSTIC

Surface du projet d'aménagement : 3980 m²

Surface diagnostiquée : 3980 m²

Contexte géographique et géologique : La parcelle est située sur la commune de Langon, au sud-est du bourg, sur le versant occidental de la vallée de la Vilaine, à moins d'un kilomètre du fleuve. Le substrat est constitué de schistes briovériens. Il est directement surmonté par une terre végétale sableuse brune de 5 à 10cm d'épaisseur.

Méthode de diagnostic :

Tranchées en quinconce	<input type="checkbox"/>
Tranchées continues	<input checked="" type="checkbox"/>
Sur décapage intégral	<input type="checkbox"/>
Carottages	<input type="checkbox"/>
Recherche en archives	<input type="checkbox"/>
Géo-physique	<input type="checkbox"/>
Autres (précisez)	<input type="checkbox"/>

% surface sondée :

Archives consultées :

Profondeur des sondages ou carottages : Les sondages ont une profondeur moyenne de 15cm. Seule la tranchée T6 présentait une lentille d'altération argileuse, sur près de 0,40m d'épaisseur, localisée dans le coin nord-est de la parcelle.

Substrat atteint : oui

Notice scientifique résumant les principaux résultats de l'opération

Les six tranchées réalisées sur l'emprise n'ont pas permis de mettre au jour de vestiges archéologiques, mobiliers ou immobiliers. Un seul petit fossé, de 0.50m de large, orienté est-ouest, a été repéré dans les tranchées 2 et 3. Profond de 0.12m, il est caractérisé par un limon brun orangé très induré. Son orientation et sa localisation, en limite de parcelle, nous permettent de penser qu'il bordait un petit talus parcellaire, dont il ne subsiste pratiquement plus de traces.

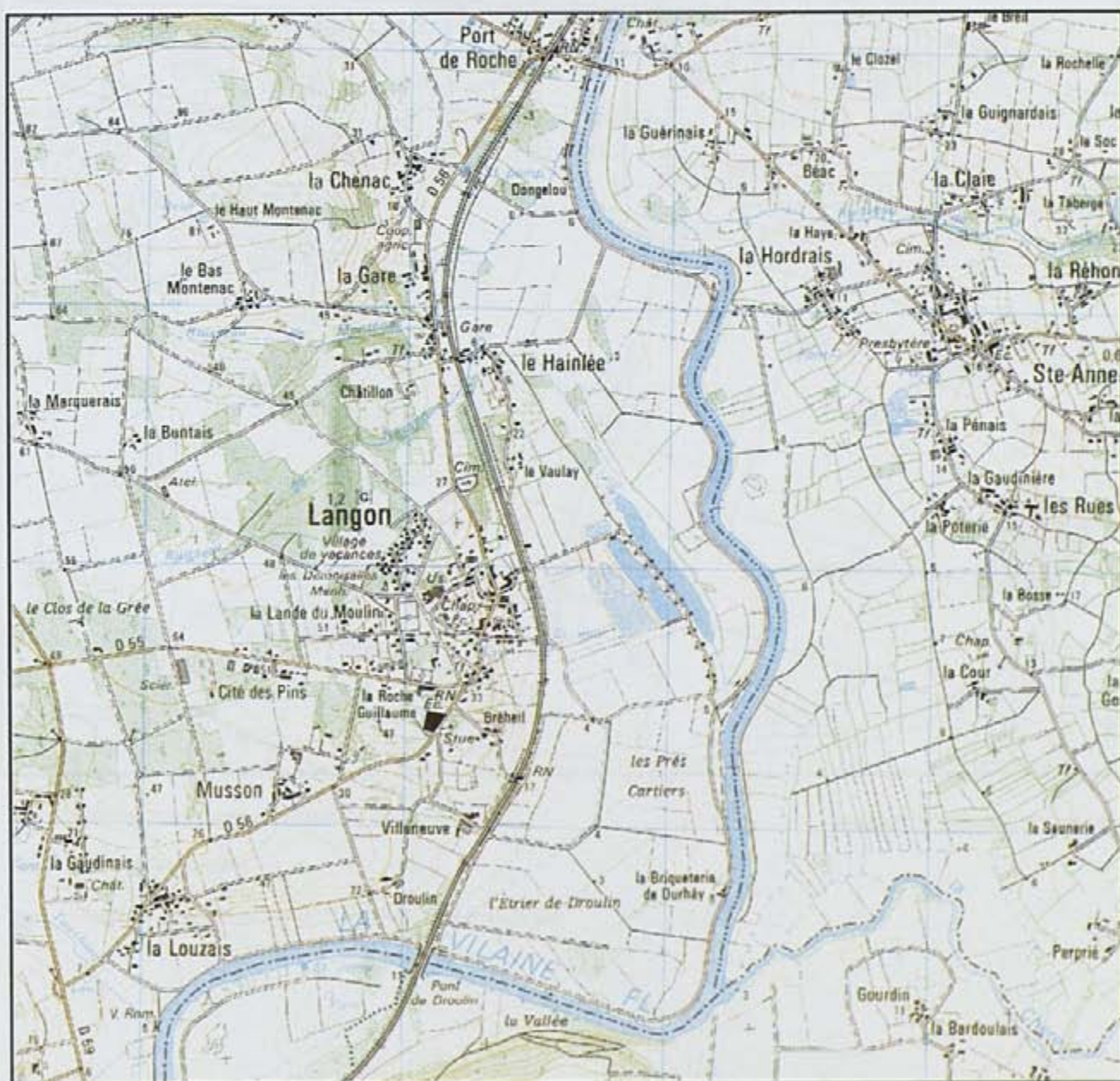





Fig. 1: Plan de localisation de la commune de Langon et de la zone d'intervention (en noir).



-  Tertres tumulaires disparus ou douteux
-  Tertres tumulaires
-  Parcelle concernée par le diagnostic archéologique

0  100 m

Fig. 2 : Plan de localisation de la parcelle sondée sur le cadastre de Langon et situation des tertres tumulaires dans le périmètre archéologique, d'après A. Monnier (CERAPAR) et selon les indications de J. Desmardc (1865)



— Fossé parcellaire



Fig. 3: plan de localisation détaillé des tranchées de diagnostic sur la parcelle 9