

BIZIEN-JAGLIN Catherine

PROSPECTION - INVENTAIRE
NORD DE LA HAUTE-BRETAGNE
ARRONDISSEMENTS DE DINAN (22), SAINT-BRIEUC
(22),
FOUGERES (35), SAINT-MALO (35)

REGION BRETAGNE

1997

AUTORISATION N° 1997/029

DU 7 Avril 1997

TOME 1/1

PRESENTATION GENERALE

Avec l'aide de :

CONSEIL GENERAL
D'ILLE-ET-VILAINE

MINISTERE DE LA CULTURE
D.R.A.C. BRETAGNE

1482

(A)

SOMMAIRE TOME III

I) UN ANNUAIRE DE GÉNÉRALISTES DÉCÉDÉS EN 1997 p. 1

II) ORGANISATION p. 3

III) RAPPEL DES PROBLÉMATIQUES p. 4

IV) MÉTHODOLOGIE Ce dossier résulte du travail de p. 5

Création de sections L. ANDLAUER p. 7

J. ANNE

V) RÉSULTATS S. BARRE p. 8

C. BIZIEN

- Répartition spatiale M. BODENAN p. 11

- Typologie des sites A. BORNIER p. 12

- Répartition des données G. BRIZORGUEIL p. 13

- Caractéristiques des données J.L. BRUZULIER p. 14

- Le littoral H. DUVAL p. 14

J.F. DUVAL

VI) TRAVAUX DE TERRAIN G. FAGUET p. 15

J. GARBARINI

VII) GÉNÉRALISME PALÉOLITHIQUE T. HUCK p. 17

J. LAPERAS

VIII) PALÉOCHRONOLOGIE DU P. MADIOU p. 18

A. NOSLIER

ANNEXE I G. TORCHE p. 21

E. VIVET

ANNEXE II J.B. VIVET p. 22

V. WYART

ANNEXE III Liste des personnes qui ont répondu par la correspondance au questionnaire

ANNEXE IV Liste des personnes qui ont répondu par la correspondance au questionnaire

Qui ont assuré les actions de terrain et la gestion des collections

ANNEXE V Liste des personnes qui ont assuré les actions de terrain et la gestion des collections

Qu'ils trouvent ici tous nos remerciements.

ANNEXE VI Liste des personnes qui ont assuré les actions de terrain et la gestion des collections

ANNEXE VII Liste des personnes qui ont assuré les actions de terrain et la gestion des collections

ANNEXE VIII Liste des personnes qui ont assuré les actions de terrain et la gestion des collections

ANNEXE IX Liste des personnes qui ont assuré les actions de terrain et la gestion des collections

SOMMAIRE, TOME 1/4

Liste des sites et gisement déclarés en 1997	p. 1
I) ORGANISATION	p. 3
II) RAPPEL DES PROBLEMATIQUES	p. 4
III) METHODOLOGIE	p. 6
- Critères de sélection	p. 7
IV) RESULTATS	p. 9
- Répartition spatiale	p. 11
- Typologie des enclos	p. 12
- Homogénéisation des données	p. 14
- Optimisation des données	p. 14
- Le littoral	p. 14
V) TROIS MICRO-TERROIRS	p. 15
VI) GISEMENTS PALEOLITHIQUES ET INDUSTRIE EN GRES LUSTRES	p. 17
VII) PALEOMETALLURGIE DU FER (J.B. Vivet)	p. 19
ANNEXE I :	p. 21
Liste des enclos repérés en prospection aérienne en 1997	
ANNEXE II :	p. 23
Liste des gisements et sites abordés par la prospection au sol et faisant l'objet d'une déclaration de découverte archéologique.	
ANNEXE III :	p. 24
Liste des enclos déjà inventoriés et revus en 1997, sans faire l'objet de fiche de déclaration de découverte car aucune information complémentaire n'a été observé.	
ANNEXE IV :	p. 25
Liste des anomalies repérées d'avion en 1997 mais qui n'ont pas fait l'objet de déclaration de découverte archéologique.	
ANNEXE V :	p. 28
Liste des gisements ayant fait l'objet d'un suivi et d'un échantillonnage de mobilier mais sur lesquels aucune information nouvelle ne justifiait de fiche de déclaration	
ANNEXE VI :	p. 29
Liste des enclos repérés d'avion ayant fait l'objet d'un contrôle au sol, souvent partiel, qui s'est révélé négatif ou d'information trop lacunaire.	

LISTE DES SITES ET GISEMENTS FAISANT L'OBJET D'UNE
DECLARATION DE DECOUVERTE ARCHEOLOGIQUE EN 1997

Département des Côtes-d'Armor

* indique les compléments d'information

BOURSEUL	Les Communs	Prospection aérienne
BOURSEUL	La Rouairie	Prospection aérienne *
BREHAND	Carguihy	Prospection aérienne
BREHAND	Madehen	Prospection aérienne
BROONS	La Bréhaudais	Prospection aérienne
BROONS	Cambel	Prospection aérienne
CORSEUL	La Brousse	Prospection aérienne
CORSEUL	La Hannelais	Prospection aérienne *
CORSEUL	La Roche	Prospection aérienne *
DOLO	La Touche-ès-Gautier V	Prospection aérienne
DOLO	La Ville-ès-Burets II	Prospection aérienne
EREAC	La Chambre	Prospection aérienne
ERQUY	Pointe de la Houssaye I	Prospection au sol
ERQUY	Pointe de la Houssaye II	Prospection au sol
HENANBIHEN	La Ville Barbé	Prospection aérienne
JUGON-LES-LACS	La Marette - La Grange	Prospection aérienne
JUGON-LES-LACS	Sud de Parga.	Prospection aérienne *
JUGON-LES-LACS	La Ville Hèle-Les Loges	Prospection aérienne *
LANDEBIA	Est du Bourg	Prospection aérienne
LANGAST	Bouchenay	Prospection aérienne *
LANGAST	La Hardiais I	Prospection aérienne
LANGAST	La Hardiais II	Prospection aérienne
LANGAST	Quilmain	Prospection aérienne
LANGAST	Les Yeux de Ray II	Prospection aérienne
LANGUEDIAS	Bourrien	Prospection aérienne *
LANRELAS	Le Bœuf	Prospection aérienne
LANVALLAY	Bel Air II	Prospection aérienne *
LANVALLAY	Bel Air III	Prospection aérienne
LANVALLAY	Landeboulou II	Prospection aérienne
MAROUÉ-LAMBALLE	La Chapelle I	Prospection aérienne
MAROUÉ-LAMBALLE	La Chapelle II	Prospection aérienne

MAROUÉ-LAMBALLE	La Roncière	Prospection aérienne
MAROUÉ-LAMBALLE	La Rosée	Prospection aérienne
MESLIN	Carlan	Prospection aérienne *
NOYAL	Les Vaux	Prospection aérienne
PENGUILY	Colloué	Prospection aérienne
PLANGUENOUAL	Les Landes Basses	Prospection aérienne
PLELAN-LE-PETIT	La Hoglais	Prospection au sol *
PLENEE-JUGON	Bellevue	Prospection aérienne
PLENEE-JUGON	Le Frèche-Court	Prospection aérienne
PLENEE-JUGON	Le Ker Cron	Prospection aérienne *
PLENEE-JUGON	Les Landes	Prospection aérienne
PLENEE-JUGON	Le Moulin des Clos	Prospection aérienne *
PLENEE-JUGON	La Touche-Sauvagère	Prospection aérienne *
PLESLIN	Station d'épuration	Prospection aérienne
PLESTAN	Belle Vue	Prospection aérienne
PLESTAN	Les Bohias	Prospection aérienne
PLESTAN	Le Chauchix	Prospection aérienne *
PLESTAN	La Croix Gervaise	Prospection aérienne
PLESTAN	La Ville Barre	Prospection aérienne
PLEUDIHEN	La Ville Renaud	Prospection au sol
PLUDUNO	La Courtenue	Prospection aérienne
PLUDUNO	La Fontenelle	Prospection aérienne
PLUMAUDAN	La Ville Roland	Prospection aérienne
PLUMAUGAT	L'Hierablé	Prospection aérienne
QUEVERT	Les Brets	Prospection aérienne
SAINT-CAST-LE-G	Le Bourg de Notre-Dame	Prospection aérienne
SAINT-GOUESNO	Le Grand Cas	Prospection aérienne
SAINT-HELEN	La Croix du Fresne	Prospection au sol
SAINT-MICHEL-DE-P.	La Hautière	Prospection aérienne
SAINT-MICHEL-DE-P.	La Marre	Prospection aérienne *
SEVIGNAC	Le Pont-Plisson	Prospection aérienne
TADEN	La Jannaie	Prospection aérienne
TRAMAIN	La Poterie	Prospection aérienne *
TREDIAS	La Croix Moisan III	Prospection aérienne *
TREDIAS	Kermehen	Prospection aérienne *
TREDIAS	Moulin de Rocherel	Prospection au sol
TRELIVAN	Ouest de l'aéroclub	Prospection aérienne
TRELIVAN	Le Tertre	Prospection aérienne

TRELIVAN	Le Val II	Prospection aérienne
TREMEUR	Le Fouteau	Prospection aérienne *
TREMEUR	La Vallée	Prospection aérienne
LA VICOMTE/RANCE	La Cour Porée	Prospection aérienne *
YVIGNAC	Lanoué I	Prospection au sol
YVIGNAC	Lanoué II	Prospection au sol
YVIGNAC	La Cotinais	Prospection aérienne
YVIGNAC	Kervalan	Prospection aérienne

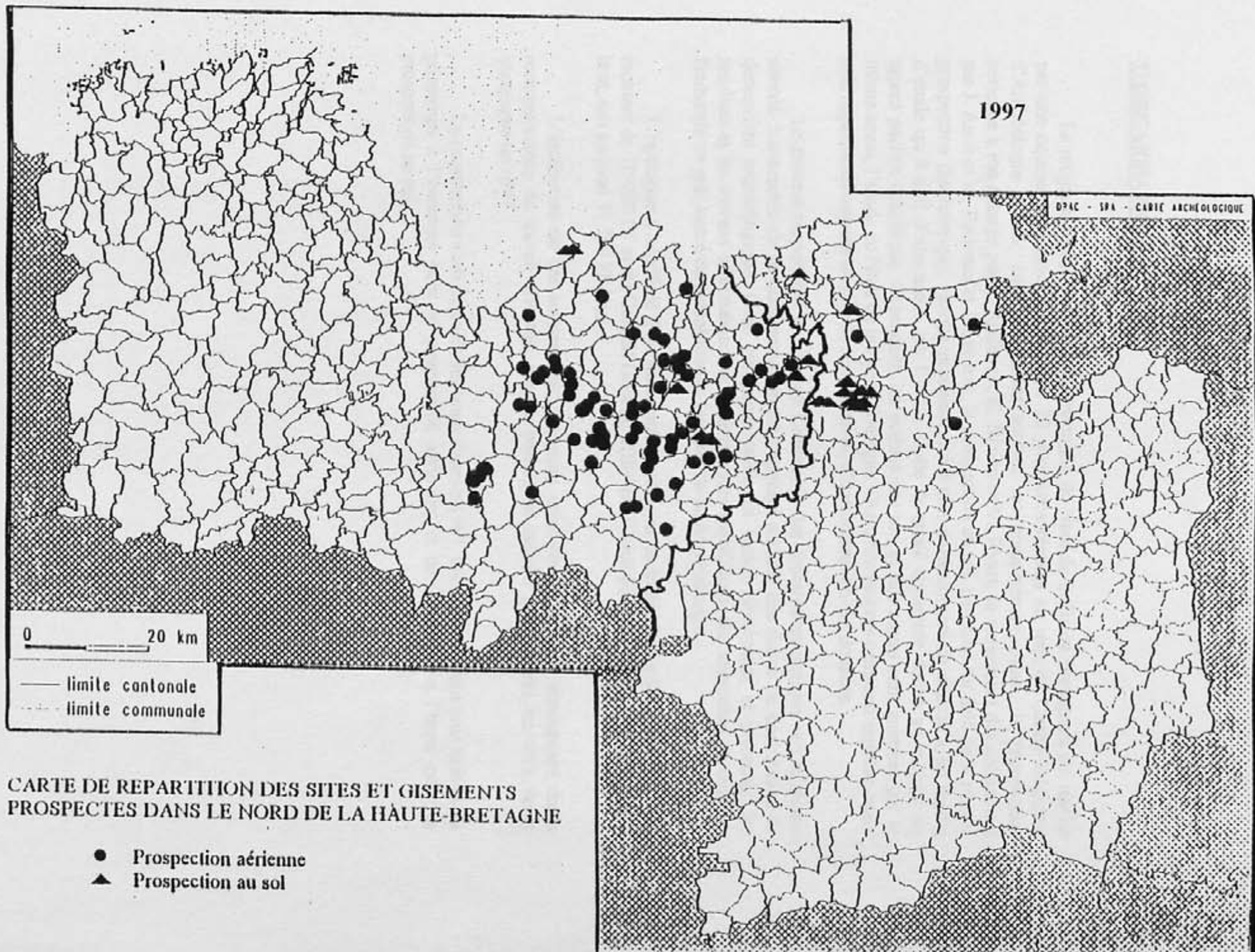
LISTE DES SITES ET GISEMENTS FAISANT L'OBJET D'UNE
DECLARATION DE DECOUVERTE ARCHEOLOGIQUE EN 1997

Département d'Ille-et-Vilaine

LANHELIN	Le Beaudouin I	Prospection au sol
LANHELIN	Le Beaudouin II	Prospection au sol
LANHELIN	Chénéde	Prospection au sol
LILLEMER	Le Bourg	Prospection au sol *
MEILLAC	Le Parc II	Prospection au sol
MEILLAC	Le Parc III	Prospection au sol
MEILLAC	Le Parc IV	Prospection au sol
NOYALBAZOUGES	Le Tertre	Prospection aérienne *
PLERGUER	La Villegoroux	Prospection aérienne
PLESDER	Pilleverte	Prospection au sol
PLESDER	La Colombière	Prospection au sol
SAINS	La Villa	Prospection aérienne
SAINT-MALO	Beauvais	Prospection au sol
ST-PIERRE-DE-PLESGUEN	Les Cocheries	Prospection au sol
ST-PIERRE-DE-PLESGUEN	Le Rocher Abraham	Prospection au sol

1997

DPAC - SPA - CARTE ARCHEOLOGIQUE



CARTE DE REPARTITION DES SITES ET GISEMENTS
PROSPECTES DANS LE NORD DE LA HAUTE-BRETAGNE

I) ORGANISATION

Le programme de Prospection - Inventaire du Nord de la Haute Bretagne a été réalisé par une équipe de bénévoles d'environ 20 personnes réunies au sein du Centre Régional d'Archéologie d'Alet; chacun agissant suivant ses compétences. Ainsi, la prospection aérienne a été assurée par L. Andlauer, C. Bizien et V. Wyart, le rangement des collections par J. Anne et M. Bodenan et J. Laperas, la prospection au sol, par tous. Au delà de la simple prospection diachronique, chaque prospecteur est plus particulièrement attaché à un thème d'étude qu'il suit d'une année sur l'autre. Cette diversité apparente donne au rapport un aspect parfois éclectique. Cependant, les actions des uns et des autres sont animées par le même souci, l'étude du Nord de la Haute-Bretagne. Outre nos propres centres d'intérêts, notre rôle apparaît ici comme un rôle de coordination, d'harmonisation des données.

Le présent rapport fait le bilan de l'ensemble des découvertes quelque soit le thème abordé. L'ensemble de la documentation est regroupé au sein des fiches de déclaration de découverte archéologique. Dans les pages suivantes seront développés et présentés les résultats et les travaux effectués sur des thèmes plus spécifiques: des approches de terroirs, l'industrie en grès lustré du paléolithique; les sites de paléoméallurgie.

L'opération a bénéficié d'un financement conjoint du Ministère de la Culture pour un montant de 10 000 FF et du Conseil Général d'Ille-et-Vilaine pour un montant de 21 300 FF brut, soit au total 31 300 FF brut.

L'attribution de ces subventions, que nous percevons comme le témoignage de la reconnaissance du travail effectué, nous a permis de couvrir globalement les frais de la campagne de 1997.

La prospection s'est déroulée sur toute l'année 1997, avec des périodes plus actives du printemps à l'automne pour la prospection aérienne, et de l'automne à l'hiver pour la prospection au sol.

II) RAPPEL DES PROBLEMATIQUES

La problématique de base, à l'origine de toutes les autres, est l'étude de l'occupation du nord de la Haute-Bretagne. Issue d'un dynamisme qui trouve ses bases dans les programmes antérieurs, l'étude se poursuit par le biais de la Prospection-Inventaire.

Les données collectées génèrent sans cesse de nouvelles pistes de recherche qui se regroupent au sein de thèmes et de problématiques majeures:

- Extension de la zone prospectée et recherche sur les zones de faible densité:

Cette extension est le moyen d'obtenir des données qui permettraient, à terme, d'effectuer des comparaisons de densité de sites, de choix d'implantation. La grande quantité de sites dans certaines zones et parfois leur regroupement interrogent. Existe-t-il une réelle diversité dans la répartition de l'occupation ancienne où bien s'agit-il plutôt d'une simple image de la prospection. Pour cela, il est nécessaire de comparer des zones où les conditions de prospection sont comparables (géologie, aspect agricole, remembrement, nombre d'heures de vol etc..).

- Homogénéisation des données :

Les données issues d'opportunités de terrain sont souvent trop disparates pour être directement confrontées. La recherche orientée vers la détermination d'éléments dateurs sur les enclos d'une part et de structures sur les gisements d'autre part permet, petit à petit, d'harmoniser les données.

- Datation des enclos et anomalies reconnus d'avion. Cette réflexion sur la typologie et la chronologie des enclos est menée par la collecte de mobilier et un contrôle au sol des anomalies repérées en prospection aérienne.

- Complément de données sur les sites et gisements déjà connus par la collecte de mobilier. Cette progression passe par le survol des sites.

- Optimisation des données:

La prospection s'inscrit ici comme le moyen de recenser le maximum d'informations avant disparition des données archéologiques accessibles, par le fait de l'érosion, des pratiques agricoles. Nombre de sites bien recensés ne laisse actuellement plus de traces au sol. C'est également dans cette problématique que s'inscrit l'étude et le suivi des sites sur le long terme. La localisation d'un gisement, d'un site, ne suffit pas à définir son emprise réelle, sa chronologie, sa fonction, son importance scientifique.

Au delà de ces trois axes majeurs, des thèmes plus particuliers viennent se rajouter ponctuellement au gré des particularités et des opportunités de terrain.

- Une approche plus particulière du littoral se poursuit afin de définir les états de conservation, d'érosion des gisements, et la valeur de l'information qu'ils représentent au cas par cas. Ces gisements sont généralement apparents en coupe de falaise ou parfois directement sur l'estran où ils subissent des attaques érosives souvent à l'origine de leur découverte. Leur emprise originelle n'est pas restituable, leur seule apparition atteste bien de la destruction d'une partie du site. L'emprise des zones préservées est rarement définissable, la côte étant généralement couverte de landes.

- Développement de thèmes particuliers:

Que ce soit des études plus spécifiques de micro terroir ou encore des études thématiques développées à partir de séries de mobilier ou de données devenant comparables, ces axes de recherches correspondent souvent à des opportunités, soit d'accès aux données (remembrement, érosion), soit de découvertes nouvelles qui relient les données antérieures.

- La prospective au sein d'opérations à des objectifs plus généraux

- Elle intervient comme moyen de contrôle et de complément des informations des études plus d'ensemble. Le site fait alors l'objet d'une visite critique sur son caractère général, mais sur les parcelles concernées et surtout des disponibilités de terrain. Dans ces cas, elle fournit les informations plus techniques, précises. Ce dernier s'effectue à une série de points d'arrêt et de prise de données significatives (niveau 1). Des séries de déclinaisons de visées de terrain effectuées dans un cas à des compléments approuvés d'observations plus fines qui ont permis de réaliser d'une manière plus précise les plans. Quelques autres ateliers ont permis de réaliser ce travail significatif, ce sont ceux réalisés dans l'année 2.

- Elle est la seule méthode capable d'apporter des renseignements supplémentaires sur les secteurs (particuliers, érosion, etc.). Elle intervient alors comme moyen principal de secours des données ou de prise à jour d'un état d'urgence, matérialisant les informations complémentaires (niveau 1, 2, 3).

- Elle est également le seul moyen d'insertion dans des opérations particulières plus ou moins, les études de terrain.

III) METHODOLOGIE

Les actions de terrain sont développées par les méthodes désormais classiques mais dont la complémentarité apparaît comme indispensable dans le cadre d'un programme diachronique: la prospection aérienne associée à la prospection au sol.

- La prospection aérienne orientée vers la recherche d'anomalie phytologique a été le moyen privilégié pour la détection des enclos fossoyés ou des substructions et a été largement utilisée pour rechercher les sites sur les zones périphériques. Elle intervient aussi dans l'homogénéisation des données en survol des gisements connus au sol, et enfin comme moyen de compléter les plans déjà reconnus.

La prospection aérienne sur labours a été ponctuellement menée dans le cadre d'autres recherches. Bien que parfois des enclos connus soient alors apparents (ex. Le Tertre en Noyal/Bazouges), c'est la recherche de larges traces patatoïdes souvent de couleur foncée qui a été ici tentée. Ces anomalies lors de la vérification au sol ont toujours été mises en relation avec des actions de combustion, soit sur des sites de paléométalurgie du fer ou déjà connus ou inédits, soit sur des meules de charbonnier qui n'ont pas donné lieu à de fiches de déclaration de site.

Le départ des vols s'effectue à partir de l'aéro-club de Dinan - Trélivan qui a le mérite d'être proche de l'épicentre de notre rayon d'action. Cette année, 23h10 de vols ont été effectuées.

- La prospection au sol répond à des objectifs très différents:

- Elle intervient comme moyen de contrôle et de complément des informations des enclos vus d'avion. Le site fait alors l'objet d'une visite ciblée sur son emprise connue, puis sur les parcelles environnantes en fonction des disponibilités de terrain. Dans ces cas, très souvent les informations sont lacunaires, ingrates. On dispose actuellement d'une série de petites données et de peu de gisements significatifs (Annexe 6). Des fiches de déclaration de site ont été faites seulement dans les cas où des compléments apportant d'importantes précisions ont été obtenus (validation d'une structure vue d'avion etc.). Quelques enclos attestés ont fourni du mobilier en quantité significative, ils sont alors signalés dans l'annexe 5.

- Elle reste la seule méthode capable d'appréhender de nombreuses occupations humaines anciennes (paléolithique, mésolithique etc.). Elle intervient alors comme moyen privilégié de recherche des gisements ou de suivi à long terme amenant annuellement des informations complémentaires (Lillemer, le Bourg)

- Elle est également le seul moyen d'investigation dans des contextes particuliers tels les estrans, les coupes de falaise.

Critères de sélection:

Entre la découverte de données et la déclaration de sites archéologiques, un tri, une sélection des informations sont effectués suivant des critères établis.

L'étude des clichés aériens révélant des anomalies phytologiques ou de couleur de terre, correspond à deux approches différentes. Dans le cas d'une anomalie sur terre labourée, un contrôle au sol et la recherche de mobilier est toujours nécessaire avant de considéré ce fait comme archéologique. Dans le cas de traces linéaires sur végétation, un premier tri est mené à partir de la cohérence des anomalies visibles, c'est-à-dire de l'organisation, du plan des traces. Toutes celles qui ne présentent pas d'organisation évidente sont écartées. Beaucoup d'entre elles apparaissent quand même comme des cas particuliers des zones survolées. Elles devront faire l'objet de comparaisons avec les vols ultérieurs et sont, de ce fait, archivées (Annexe IV). Les traces ayant résisté aux premiers tris sont ensuite systématiquement comparées aux anciens cadastres (excepté dans les communes où il n'est pas disponible) tant sur leur représentation directe que sur la cohérence d'organisation et de direction. Dans ces cas, les anomalies sont alors écartées.

Puis dans la mesure où des données très partielles, telles des portions de fossés, sont encore sélectionnés après ces diverses étapes, le critère de l'éloignement de l'habitat contemporain a été reconnu comme un argument d'ancienneté des anomalies.

Cette démarche n'est pas systématiquement développée pour tous les sites. Certains parlent d'eux-mêmes. Dès que cela a semblé nécessaire, nous avons reporté le parcellaire du 19ème siècle sur le plan cadastral (grand turet - petit turet). Les traces non interprétées ou sans cohérences apparentes avec le site inventorié sont représentées en turet.

Les gisements de mobilier découverts au sol doivent aussi répondre à certains critères de tri avant de faire l'objet de fiche de déclaration de découverte archéologique.

Dans le cas de gisement inédit, la quantité d'objets, l'homogénéité du lot, puis surtout la répartition et la densité observée sur le terrain (découvertes éparses et concentrations) sont les critères discriminants retenus. La collecte du mobilier s'effectue de deux manières, soit tendant à l'exhaustivité quand les gisements apparaissent peu denses, la mention mobilier collecté apparaît alors sur les fiches, soit correspondant à un échantillonnage sélectionné, cette mention indique que nombre d'objets ont été laissés sur le terrain. C'est notamment le cas pour les gisements de tegulae.

Dans le cas de contrôle des enclos au sol, les petites séries récoltées sont conservées en attente de compléments ultérieurs (Annexe VI).

Dans le cas particulier de gisements encore stratifiés, et où le mobilier apparaît en coupe, la densité de mobilier est généralement largement inférieure à une vision en plan, le choix de déclaration de site s'effectue à partir des critères de non perturbation de la couche et de son scellement. La seule présence de mobilier dans des couches de terrain restent le critère majeur de sélection.

Le mobilier récolté fait l'objet d'une prise en inventaire détaillé mentionnant une première détermination et le nombre d'éléments, la position et son contexte de découverte. Il ne fait pas systématiquement l'objet d'étude des collections. Nombre des séries apparaissent encore trop faibles pour faire l'objet de caractérisations. Ce type de résultats risquerait de fausser la perception des gisements.

Dans la mesure où les collections deviennent importantes, des études sont alors menées. Ainsi, la reprise des données sur les sites de paléoméallurgie amène, cette année, de nouvelles perspectives. Les études des séries de mobilier issues de prospections plus systématiques ou de suivi de sites est actuellement en cours ou sur le point de débiter (Cap Fréhel, Lillemer, le Verger à Cancale) et aboutiront à des synthèses plus complètes.

	COULEURS ET ARMES	OBJETS DIVERSES	TOTAUX
Prospections systématiques	18 dont 15 objets d'âge	12 dont 10 objets d'âge	30 dont 25 objets d'âge
Prospections ponctuelles	8 dont 7 objets d'âge	12 dont 10 objets d'âge	20 dont 17 objets d'âge
Suivi de sites	25 dont 20 objets d'âge	23 dont 17 objets d'âge	48 dont 37 objets d'âge

Tableau 1. Récapitulatif statistique des prospections en 1977

« Les prospections ont été menées de manière systématique en 1977. Ce chiffre de récolte par la méthode des sites est le suivant. Des prospections systématiques ont été menées sur les sites suivants : (1) Lillemer, (2) Cap Fréhel, (3) Le Verger à Cancale. Ces sites ont été choisis en fonction de leur situation géographique, de leur état de conservation et de leur importance. Les autres prospections ont été ponctuelles, portant sur des sites isolés ou sur des sites qui ne sont pas encore connus. Elles ont permis de découvrir un matériel intéressant et de compléter les collections existantes. »

« Cette prospection systématique a été la plus complète. Elle a permis de recueillir un matériel important et de compléter les collections existantes. Elle a également permis de découvrir de nouveaux sites. Les autres prospections ont été ponctuelles, portant sur des sites isolés ou sur des sites qui ne sont pas encore connus. Elles ont permis de découvrir un matériel intéressant et de compléter les collections existantes. »

IV) RESULTATS

Quatre-vingt-douze sites et gisements font l'objet de déclarations de découvertes en 1997. Les principaux résultats sont mentionnés dans le tableau 1 qui mérite quelques commentaires:

	COTES-D'ARMOR	ILLE-ET-VILAINE	TOTAUX
Prospection aérienne	69 dont 19 comp. d'info	3 dont 1 comp. d'info	72 dont 20 comp. d'info
Prospection au sol	8 dont 1 comp. d'info	12 dont 1 comp. d'info	20 dont 2 comp. d'info
Totaux	77 dont 20 comp. d'info	15 dont 2 comp. d'info	92 dont 22 comp. d'info

Tableau 1: Récapitulatif méthodologique des prospections en 1997

- La prospection au sol concerne 20 déclarations de découverte archéologique en 1997. Ce chiffre ne reflète pas la réalité des sorties sur le terrain. De nombreux enclos ont été visités sans que cela n'occasionne de déclaration (Annexe 5 et 6). Seuls deux ont donné des résultats suffisamment significatifs pour faire l'objet de déclaration. Les autres prospections au sol concernent, soit des suivis de sites réguliers (Annexe 5) soit des recherches plus thématiques qui seront développées dans les pages suivantes et qui ont pu donner lieu à des fiches de déclaration.

- C'est la prospection aérienne qui a été le moyen le plus rentable. 23 heures de vol ont eu lieu sur l'ensemble de la zone d'étude entre début mai et fin septembre. L'étalement de la prospection aérienne s'explique par la faible qualité des conditions d'observation aux mois de juin, juillet et août. Lors de chaque vol, un certain nombre d'anomalies ont été photographiées, dont 69 ont été reconnues comme des structures archéologiques certaines et devant faire l'objet d'une fiche de déclaration. Parmi les autres anomalies repérées, certaines se sont avérées être de l'ancien parcellaire, ou n'ont pas pu être identifiées, car souvent trop partielles et difficilement interprétables (Annexe IV). Enfin, des enclos déjà connus ont été resurvolés sans qu'aucun complément d'information ne soit décelable (Annexe III).

Avec la sécheresse persistante au printemps 97, le premier vol aérien a eu lieu au début du mois de mai sur la zone de Broons, livrant une quantité intéressante de site. Les pluies de la fin du mois de mai et du mois de juin ont coupé court à la sécheresse, rendant la lecture des anomalies sur blé quasiment impossible pour l'année 1997. Malgré cela, des vols ont été effectués régulièrement durant tout l'été et notamment sur les maïs. Fin août, certains enclos ont été repérés. C'est au mois de septembre, sur la zone comprise entre Lamballe et Dolo, que l'essentiel des données a été collecté. Suite à un coup de vent chaud du sud-ouest sur ce vaste plateau au paysage ouvert, les maïs se sont desséchés sur pied de manière imprévisible pour les agriculteurs. Dès lors, la récolte des maïs a été accélérée et quasiment terminée, dans cette zone, fin septembre. C'est au moment de cette récolte que les données étaient visibles comme en témoigne plusieurs clichés où l'on observe les machines en actions.

Sur les autres zones, et notamment sur l'Ille-et-Vilaine, ce phénomène n'a pas eu lieu, expliquant ainsi la très faible quantité de sites découverts sur ce département.

- 2 mai	9 sites
- 16 juin	3 sites
- 18 juin	3 sites
- 23 juillet	1 site
- 8 août	1 site
- 27 août	6 sites
- 29 août	12 sites
- 1 septembre	1 site
- 10 septembre	1 site
- 15 septembre	1 site
- 19 septembre	22 sites
- 23 septembre	6 sites
- 30 septembre	1 site
Total	67 sites *

Note: les cinq autres enclos découverts sont dus à L. Andlauer. Nous ne connaissons pas les dates de vols

Tableau 2: Rythme de découverte des enclos et structures ayant fait l'objet de déclaration de découverte archéologique.

Sur un aspect plus méthodologique, on peut signaler qu'en 1997 les conditions de prospection ont souvent nécessité une vision en oblique et parfois assez éloigné des sites. Les anomalies étaient souvent visibles par ombre portée sur une croissance différenciée de la végétation et non par différences de couleurs de la végétation. Lors de passage en verticale sur les parcelles, les traces ne se révélaient plus. Ce phénomène explique l'éloignement de certains clichés. (ex: Bourrien en Languedias).

Beaucoup d'enclos ou de structures montrent des plans partiels dus à un déficit de sécheresse. Des parties se fondent dans des zones humides.

Enfin, signalons pour la première fois, la détection d'anomalies rectilignes sur culture de choux (Planguenoual, les basses Landes). L'interprétation de ces traces n'est pas habituelle mais ouvre des perspectives pour des terroirs entiers comme la région de Saint-Malo.

Répartition spatiale des découvertes:

- Comme défini dans la problématique, l'étude passe par l'extension des zones prospectées ou plutôt par la recherche des sites et enclos vers les zones moins densément occupées. C'est la prospection aérienne qui a été le moyen d'étude utilisé.

De nombreuses tentatives ont été menées sur l'Ille-et-Vilaine qui n'a livré que 3 découvertes aériennes. Cette pauvreté s'explique sans doute par la géologie et le sous-sol, mais surtout par l'organisation et la gestion des terres agricoles. C'est une zone très bocagère qui de ce fait préserve l'humidité et où les anomalies apparaissent de manière très partielles, souvent coupées par une limite de parcelle ou de culture. C'est dans le sud-est du département des Côtes-d'Armor et plus précisément au sud de l'axe Rennes-Saint-Brieuc que les résultats ont été les plus importants.

Dans cette zone qui correspond au Méné et à ses abords par l'est et le nord-est, 49 enclos et structures ont été inventoriés. Seuls 4 sont des sites déjà reconnus, notamment par M. Gautier dans le cadre de dépouillement systématique des clichés à haute altitude de l'IGN.

Typologie des enclos:

A l'image de ce que nous avons fait en 1996, nous avons poursuivi le classement typologique des enclos reconnus en 1997. Cette grille se veut être un outil simple qui permet par la seule mention de pouvoir rattacher un enclos à l'un ou l'autre type. Il ne s'agit en aucun cas d'un classement chronologique ou autre mais seulement d'une méthode de classement typologique.

Ce classement avait été élaboré en partant du principe que l'élément le plus marquant est la forme de l'enceinte de l'enclos (Tracé ovoïde courbe, quadrangulaire, rectiligne, orthogonal) et non la complexité des structures. Dans un deuxième temps, la multiplicité des enceintes est prise en compte. Ce système permet de déplacer facilement les enclos au sein de cette grille en fonction de compléments d'informations.

La seule remarque que nous pouvons faire sur les résultats de 1997, c'est que la majorité des structures reconnues s'inscrit dans des formes quadrangulaires ou orthogonales.

CLASSIFICATION DES ENCLOS RECONNUS EN 1997 DANS LE MONTAGNARD (N°)			
Forme de l'enceinte	Forme de l'enclos	Forme de l'enclos	Forme de l'enclos
1	1	1	1
2	2	2	2
3	3	3	3
4	4	4	4
5	5	5	5
6	6	6	6
7	7	7	7
8	8	8	8
9	9	9	9
10	10	10	10
11	11	11	11
12	12	12	12
13	13	13	13
14	14	14	14
15	15	15	15
16	16	16	16
17	17	17	17
18	18	18	18
19	19	19	19
20	20	20	20
21	21	21	21
22	22	22	22
23	23	23	23
24	24	24	24
25	25	25	25
26	26	26	26
27	27	27	27
28	28	28	28
29	29	29	29
30	30	30	30
31	31	31	31
32	32	32	32
33	33	33	33
34	34	34	34
35	35	35	35
36	36	36	36
37	37	37	37
38	38	38	38
39	39	39	39
40	40	40	40
41	41	41	41
42	42	42	42
43	43	43	43
44	44	44	44
45	45	45	45
46	46	46	46
47	47	47	47
48	48	48	48
49	49	49	49
50	50	50	50
51	51	51	51
52	52	52	52
53	53	53	53
54	54	54	54
55	55	55	55
56	56	56	56
57	57	57	57
58	58	58	58
59	59	59	59
60	60	60	60
61	61	61	61
62	62	62	62
63	63	63	63
64	64	64	64
65	65	65	65
66	66	66	66
67	67	67	67
68	68	68	68
69	69	69	69
70	70	70	70
71	71	71	71
72	72	72	72
73	73	73	73
74	74	74	74
75	75	75	75
76	76	76	76
77	77	77	77
78	78	78	78
79	79	79	79
80	80	80	80
81	81	81	81
82	82	82	82
83	83	83	83
84	84	84	84
85	85	85	85
86	86	86	86
87	87	87	87
88	88	88	88
89	89	89	89
90	90	90	90
91	91	91	91
92	92	92	92
93	93	93	93
94	94	94	94
95	95	95	95
96	96	96	96
97	97	97	97
98	98	98	98
99	99	99	99
100	100	100	100

Structure simple	Structure double	Structure triple	Structure multiple
Ensemble de petites structures circulaires 1 ex: Colloué Penguin			
Structure circulaire 2 ex: La Ville Barbé Héanbihen			
Portion de fossé courbe 1 ex: La Jannaie Taden 1	Portion de fosse courbe double 2 ex Carguihy Bréhand		
Enclos ovoïde simple 1 ex: Cambel Broons			
Enclos courbe simple, aménagement interne complexe			
Enclos courbe simple 7 ex: La Hardiais II Langast	Enclos courbe double 2 ex: La ville Barre en Plestan	Enclos courbe triple 2 ex: Quimain Langast	Enclos courbe multiple 1 ex: La Marette-LaGrange Jugon-les-Lacs
Enclos quadrangulaire simple 15 dont un doublé ex: La Touche-es-Gautier V Dolo	Enclos quadrangulaire double 4 ex: Station d'épuration Pleslin	Enclos quadrangulaire triple 1 ex: Le Fouteau Treneur	Enclos quadrangulaire multiple 1 ex: la Ker Cron Plénée-Jugon
Enclos rectiligne simple 1 ex: La Brousse Corseul			
Ensemble de structure orthogonale (rectangulaire et carré) 21 ex: La maison neuve, Plestan			
Angle d'enclos à fossé rectiligne 6 ex: Bel air II Lanvallay			
Portion de fossé rectiligne. 1 ex: La Hoglais, Plélan-le-Petit			
Ensemble de traces linéaires (parcellaire ancien ?) 3 ex: Le Val II Trellivan			

Tableau 3: Classement des structures fossoyées observées en 1997 dans le nord de la Haute-Bretagne

Homogénéisation des données:

Cinq gisements connus au sol ont pu être complétés et confirmés par des structures d'enclos repérées d'avion en 1997. Il s'agit toujours de gisements gallo-romain: Bourrien en Languédias; Bel Air II en Lanvallay; Les Vaux en Noyal; Le Chauchix en Plestan; et Les Poteries en Tramain.

Quelques enclos contrôlés au sol ont fourni du mobilier, seul un à fait l'objet d'une fiche de déclaration archéologique: La Hoglais en Plélan-le-Petit dont le cliché aérien de 1996 nécessitait un complément d'information avant la prise en compte.

Optimisation des données:

Quinze enclos ou substructions déjà connus ont fait l'objet de complément d'informations par photo-interprétation des clichés de la campagne de 1996.

En ce qui concerne la prospection au sol, de nouvelles données sont venues compléter les gisements de paléoméallurgie du fer dont les données synthétiques sont consultables dans le présent rapport.

C'est surtout le site de Lillemer qui a notablement évolué. Son emprise a été étendue notablement vers le nord-est et le sud-ouest par l'adjonction de nouvelles parcelles livrant du mobilier lithique. Les nouvelles données sur ce site sont présentées dans la fiche de synthèse.

Le littoral

La recherche sur le littoral n'apparaît pas clairement au travers des fiches de déclaration. Seuls deux nouveaux sites, un dépôt coquillier et un gisement paléolithique ont été recensés à Erquy.

Le suivi de plusieurs dépôts a été mené, notamment après les tempêtes sans qu'aucune extension ou donnée chronologique notable ait été collectée. Les conditions de désensablement de 1996 ne se sont pas renouvelées.

Le site paléolithique du Verger a été suivi intensément. De nouveaux objets actuellement étudiés par N. Molinasse ont été collectés sur l'estran et parfois localisés en coupe, complétant régulièrement les données déjà acquises.

Le Marais de DOL

En 1997, le marais de Dol et plus précisément la zone de Cherrueix a été abordé par le biais d'une étude spécifique nécessaire à la synthèse des données collectées en 1996. Des gisements de céramiques médiévales reposant systématiquement sur le même paléosol (couche noire tourbeuse) sont recouverts par des niveaux de sédimentation postérieure. Afin de déterminer les conditions d'abandon et de recouvrement des gisements, une étude sédimentaire a été menée par S. Le Gratiot étudiante en D.E.S.S. Archéoscience à Dijon. Ces conclusions seront prochainement associées aux nôtres dans le dossier qui synthétisera nos données sur cette zone.

V) TROIS MICRO-TERROIRS

Une des finalités de la prospection peut être l'étude du paysage et surtout des micro-terroirs. En 1996, nous avons présenté deux zones où des enclos observés des années différentes présentaient un regroupement particulier. En 1997, les résultats de la prospection permettent de présenter trois plans et surtout d'envisager bien d'autres cas d'études possibles.

Ces documents se veulent très factuels. Actuellement aucune interprétation directe ne peut y être associée. Même si dans les cas de Saint-Cast et de Lanvallay, les vestiges reconnus semblent appartenir à une même phase chronologique, rien ne prouve actuellement qu'ils soient strictement contemporains.

Ces regroupements ont seulement le mérite de montrer des potentiels d'étude, des pistes de recherche.

Pour dépasser le stade du simple plan, il sera nécessaire de traiter chaque cliché par un système de redressement vertical, d'intégrer les données topographiques et peut-être de confronter les orientations apparaissant avec le cadastre napoléonien dans le cadre d'une réflexion sur la genèse des terroirs, bocages et paysages.

La Touche-es-Gautier, la Ville-es-Buret en Dolo.

La zone retenue consiste en une des parties du plateau qui vient dominer la vallée de l'Arguenon au nord-Ouest. Ce micro terroir est limité au nord et au sud par deux talwegs qui aboutissent dans cette même vallée. En 1996, nous avons présenté une partie de ce micro-terroir: le Hameau de la Touche-ès-Gautier. Cette année, un sixième enclos est venu compléter ce regroupement. Au nord dans la zone de la Ville-ès-Burets, une deuxième structure a été observée à proximité d'un vaste ensemble déjà connu. Ces deux nouvelles données permettent de présenter un plan d'ensemble.

Aucune donnée chronologique n'est connue sur ces ensembles, mis à part une certaine typologie qui tendrait à rattacher certains des enclos de l'époque gallo-romaine et d'autres de l'Age du Fer. La seule observation que nous pensons pouvoir proposer actuellement est une certaine orientation des enclos qui correspond plus ou moins aux limites topographiques de ce micro-terroir.

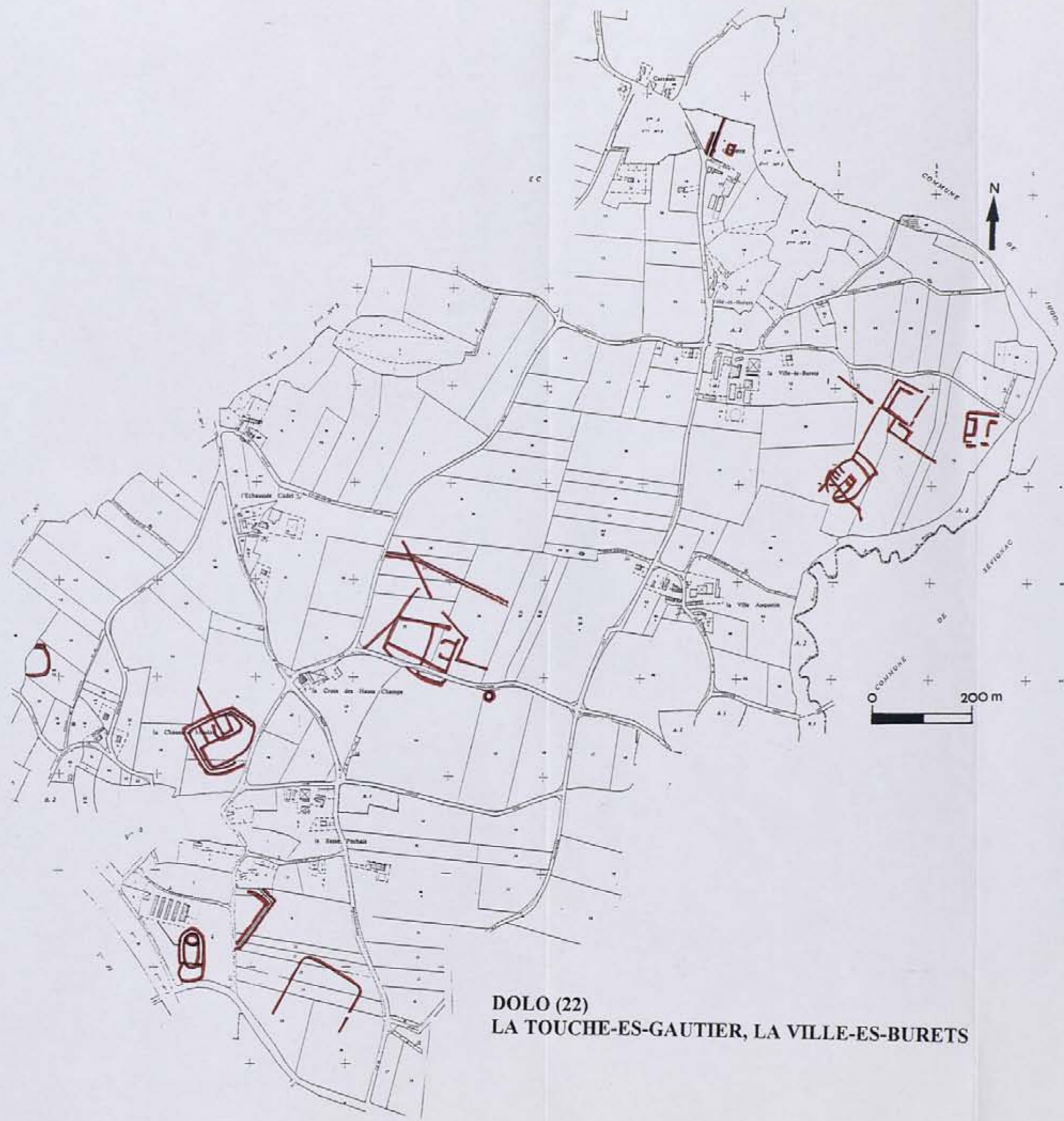
Bel-Air en Lanvallay.

Ce micro-terroir est localisé sur la rive droite de la Rance et est limité au nord et au sud par deux talwegs qui y aboutissent. La localisation de deux ensembles de structures (enclos et établissement gallo-romain probable) venant compléter un enclos déjà connu et un gisement de tegulae permettent d'amorcer un plan global. D'autres traces très ténues et observées cette année sur les clichés aériens ont été représentées en tiretés sans que l'on puisse attester actuellement de leur réelle pertinence archéologique.

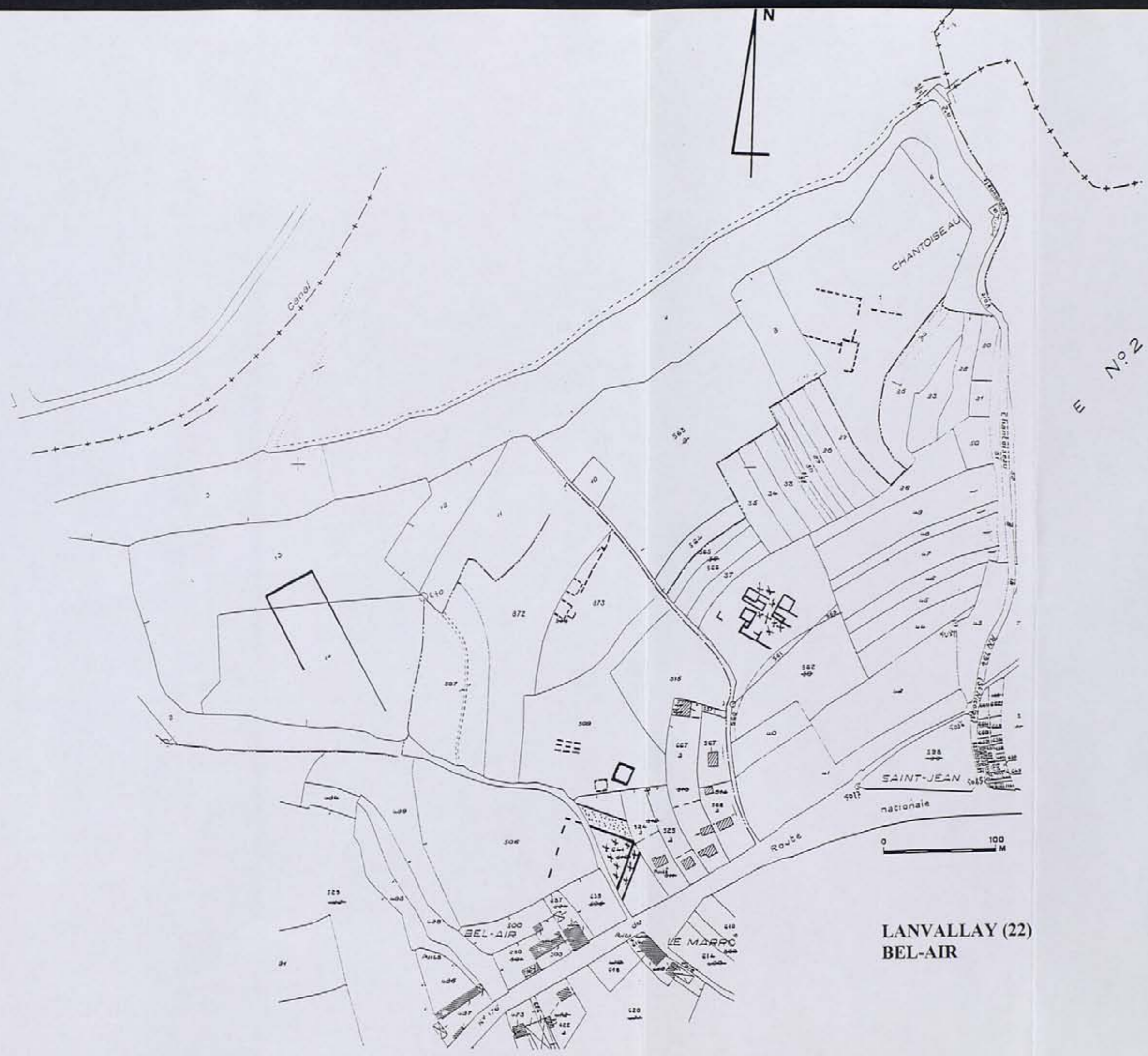
Ce micro-terroir s'inscrit le long du passage de l'ancienne voie romaine joignant Corseul à Avranché, juste avant l'emplacement supposé du Gué. Il se situe en face du vicus de Taden.

Notre Dame du Guildo, Saint-Cast-le-Guildo.

Localisé immédiatement à l'ouest de l'embouchure de l'Arguenon, ce micro terroir accueille le bourg actuel de Notre-Dame-du-Guildo. Les occupations sont nettement moins regroupées que sur les deux autres exemples. Mais l'accumulation des données permet de construire un argumentaire sur l'emplacement d'un probable vicus installé à proximité du passage à gué de l'Arguenon.



DOLO (22)
LA TOUCHE-ES-GAUTIER, LA VILLE-ES-BURETS



E No 2

LANVALLAY (22)
BEL-AIR



SAINT-CAST-LE-GUILD0 (22)
 NOTRE-DAME-DU-GUILD0, LE BOURG

VI) GISEMENTS PALEOLITHIQUES ET INDUSTRIE EN GRES LUSTRE

A l'occasion de prospection sur le terrain (vérification d'enclos et suivi de gisements) dans la zone s'étendant entre la Rance et les limites du Combournais, à plusieurs occasions des éléments des objets et éclats de grès lustré ont été collectés. Ce type de roche est bien connu dans l'industrie paléolithique des importants gisements du Bois du Rocher et du Clos Rouge en Saint-Helen, tous deux situés sur des sommets se faisant face. Ils ont livré d'importantes séries de bifaces et une industrie du moustérien de tradition Acheuléenne.

Suite aux premières découvertes, plusieurs zones ont fait l'objet de prospections motivées par la recherche de gisement paléolithique. Les sommets environnant le site du Bois du Rocher, ont été choisis comme lieu d'investigation. Ce choix trouve ces raisons dans la localisation des deux sites majeurs mais est aussi justifié par la plus grande possibilité de trouver des gisements dans des zones n'ayant pas fait l'objet d'une trop forte sédimentation quaternaire, à savoir les points hauts. Quelques terrains de fond de vallée, ou des pentes ont été prospectés sans résultat.

Dix parcelles ou groupes de parcelles ont répondu à notre attente. Les données collectées ne sont pas homogènes. A coté de bifaces isolés, 7 zones fournissant des objets en grès lustrés ont été localisées. Un certain nombre de critères ont été élaborés afin de définir à partir de quand elles pouvaient être considérées comme gisement et donc probablement comme lieu d'occupation paléolithique:

- La présence d'objets évidents, biface ou autre. Nous avons déjà observés que les éclats de grès lustrés peuvent être dus aux charrues.
- La répartition des objets ou éclats en concentration plutôt qu'en dispersion.
- La quantité d'objets retrouvés.
- L'association d'autres roches taillées, tels le silex ou le parfois le quartz.

Seuls deux gisements ont répondu à l'ensemble de ces critères: la ville Renaud en Pleudihen-sur-Rance (3) et La Croix du Fresne en Saint-Helen (4) qui tous deux sont localisés sur des sommets. Ils font l'objet de fiche de déclaration de découvertes archéologiques dans le présent rapport.

Il semble que des stations annexes des sites du Bois du Rocher et du Clos Rouge puissent être envisagées. Il paraît souhaitable de poursuivre cette piste d'étude pour tenter de définir un certain "rayonnement" de ces grandes stations de plein-air.

Liste des découvertes d'industrie paléolithique en Grès lustré

Série de grès lustrés

(5) **Pleudihen-sur-Rance (22)** **La Helluais** Parcelles 37, 38,40,41; section G2, 1983
Sur ce sommet, distant d'environ 2,5 km du Site du Bois du rocher, une série de 21 éclats de grès lustrés et de 6 silex taillés a été collecté. Le mobilier était plutôt localisé dans deux petites dépressions du terrain. La faible quantité de mobilier et surtout l'absence d'objet ne permettent pas actuellement de définir un gisement paléolithique.

(6) **Pleudihen-sur-Rance (22)** **Le Vau Clérisse**
Situé sur le bord d'un plateau et dominant à l'est une petite vallée, ces parcelles ont livré éparés 11 éclats de grès lustrés et 7 silex taillés. La dispersion du mobilier et l'absence d'objet caractéristique ainsi que la faible quantité de mobilier ne permettent pas actuellement de définir un gisement paléolithique.

(7) **Saint-Helen (22)** **L'Orillière** Parcelles 51, 52 section ZC, 1968.
Sur ces parcelles situées sur un versant doux exposé à l'est et situées à mi-chemin des gisements du bois du rocher et du Clos Rouge, il a été collecté éparés sur l'ensemble des deux champs, 15 éclats de grès lustrés. L'absence d'objet significatif, la dispersion des éclats, et la petite quantité d'objet ne permettent pas actuellement de définir un gisement paléolithique.

(8) **Lanhélin (22)** **Le Beaudouin** Parcelles 721, 559; section B2, 1982
Sur ces pentes dominant l'amorce d'un talweg, une petite concentration de 5 éclats de grès lustré et 1 nucleus d'une autre roche siliceuse indéterminée ont été collectés. Les deux bifaces du Parc en Meillac ne sont éloignés que de 120 m et pourrait provenir des mêmes pentes. La faible quantité d'objet interdit actuellement d'y voir un gisement paléolithique.

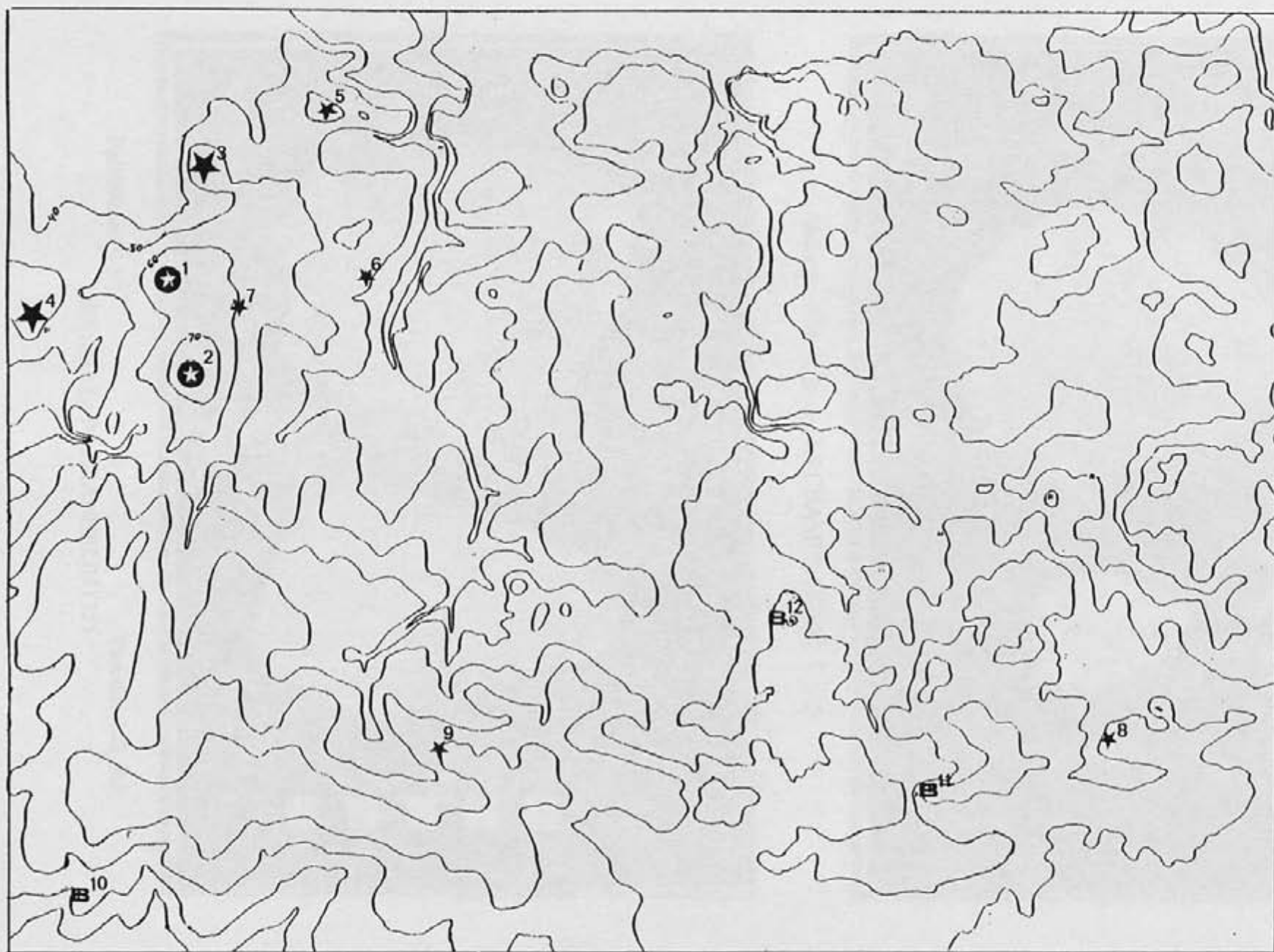
(9) **Saint-Pierre-de-Plesguen (35)** **La Rivaudais** Parcelles 57, 65, 66, 71, 76; section ZI, 1987
Une série de 33 éléments de grès lustrés et autre roche siliceuse indéterminée ont été récoltés sur ce vaste ensemble de parcelles. L'absence d'objet significatif, voire même de trace de taille évidente et surtout la dispersion des objets interdisent d'y voir un gisement paléolithique.

Objet isolé:

(10) **Les Champs-Géraux** **Maupertuis**
Sur ces vastes pentes exposées au sud, deux bifaces en grès lustré ont été collectés (photo 1).

(11) **Saint-Pierre-de-Plesguen** **La Bornière**
Sur ce sommet, un biface isolé et 3 éclats de grès lustrés éparés ont été collectés.

(12) **Meillac** **Le Parc** Parcelles 80, 102 et 105; section B1, 1982
Dans les parcelles 102 et 105, qui occupent la naissance d'un talweg, deux bifaces isolés en grès lustré ont été collectés (photo 2). Un autre éclat isolé se trouvait dans la parcelle 80.



- ★ Gisements majeurs:
Le Bois du rocher 1
et Le Clos Rouge 2
en St-Helen
- ★ Gisement annexe.
- ★ Eclats de grès lustrés.
- ▢ Biface isolé.



CARTE DE REPARTITION DES GISEMENTS ET DECOUVERTES DE GRES
LUSTRES ENTRE SAINT-HELEN (22) ET LANHELIN (35)



Bifaces - Maupertuis, LES CHAMPS-GERAUX (22)



Parcelle 105, B1

Parcelle 102, B1

Bifaces - Le Parc, LANHELIN (35)

VII) PALEOMETALLURGIE DU FER

Analyse et synthèse des données de prospection à l'est de la Rance et dans le Combournais

La découverte de nouveaux gisements métallurgiques dans le nord du département d'Ille et Vilaine et les progrès très sensibles réalisés dans le domaine de la paléoméallurgie du fer ces dernières années, notamment sous l'impulsion du groupe de réflexion du programme de recherche H3 et grâce à des fouilles de zones métallurgiques très riches sur tracés d'autoroute (A5, A28), nous ont amené à reprendre les premiers travaux de synthèse concernant cette zone (Lanos P., 1984). Suite à des travaux portant sur l'analyse spectrométrique d'alliages anciens (Vivet, 1996) et à une série d'expérimentations sur la réduction de minerais de cuivre et de fer (sessions de Beaune en 1995 et 1996, autoroute A28 en 1997) nous avons porté nos efforts sur l'analyse des résidus de métallurgie ancienne du fer dans leur contexte de découverte. Les résultats de cette étude, qui vient d'être publiée (Vivet, 1997), sont repris ici dans les grandes lignes.

La carte montre l'état actuel des gisements recensés dans le secteur du Combournais élargi en différenciant ceux pour lesquels l'activité métallurgique est très marquée voire dominante de ceux pour lesquels les témoins de telles opérations sont pour l'instant plus discrets.

La présence de scories de fer a été observée sur 122 gisements. Le premier groupe (métallurgie marquée) représente 56 % de cet ensemble (68 gisements). Il a fourni 92 % des scories en nombre (1273), et 96 % de celles-ci en masse (195,66 kg). Depuis le bilan de 1984, on décompte 24 gisements nouveaux, et 4 autres font l'objet d'un complément d'information. Leurs caractéristiques essentielles sont résumées dans le premier tableau.

Les gisements appartenant au deuxième groupe (métallurgie moins bien représentée) sont donc au nombre de 54, et sont décrits dans le deuxième tableau ci-joint.

Par rapport à la dernière situation on observe une densification des gisements au nord-ouest, en particulier autour du bois de Cobac (communes de Lanhélin, Meillac, St Pierre de Plesguen) et dans le secteur de Pilleverte-La Colombière (commune de Plesder).

Deux grandes familles de gisements

Suite à cette étude une typologie des scories et autres résidus métallurgiques a été établie. Elle nous a conduit à reconnaître deux grandes familles de gisements bien distinctes. Le Rocher Abraham sur la commune de St Pierre-de-Plesguen est actuellement le meilleur représentant de la première famille. Celle-ci se caractérise tout d'abord par le mode de fonctionnement de l'appareil de réduction du minerai, qui ne semble pas a priori laisser écouler la scorie. Les aires d'activité observées sont de petites dimensions et sont très bien circonscrites. Elles contiennent essentiellement des scories en coulures internes visqueuses en assez grand nombre, sans que l'on puisse parler de véritable ferriers constitués, et des fragments de parois scoriacés indiquant la présence très probable de bas fourneaux sur place. L'absence d'écoulement de la scorie à l'extérieur, s'opposant à une réutilisation aisée de l'appareil, est sans doute à mettre en relation avec la multiplication de ces emplacements de réduction à faible distance les uns des autres dans certains secteurs (plan Rocher Abraham).

Les éléments disponibles actuellement pour ces gisements ne permettent pas de préciser de façon certaine leur datation. Par contre certains marqueurs (bouchons d'argile par exemple) les apparenteraient à des gisements de la forêt de Paimpont. La majeure partie des découvertes du secteur du bois de Cobac nous a été révélée grâce à la mise en culture de parcelles jusque là en friche ou très peu cultivées. De ce fait on peut s'attendre à une bonne conservation des structures. Par contre l'abattage systématique des talus de ces parcelles et les nouveaux labours risquent de dégrader rapidement ces témoins précieux.

La deuxième famille témoigne de l'existence de bas fourneaux fonctionnant avec évacuation de la scorie. Le gisement de Pilleverte II sur la commune de Plesder en constitue actuellement le plus remarquable exemple (plan Colombière-Pilleverte). Les aires occupées par les gisements appartenant à cette famille sont bien plus grandes que les précédentes et sont couvertes de scories en plaques ou plaquettes en très grand nombre. On y observe de vrais ferriers (12 ferriers recensés au minimum). On a pu établir, ce qui constitue un des résultats importants obtenus, que ces gisements se retrouvent systématiquement associés à du mobilier gallo-romain.

Pour la période protohistorique seul le site de Lannouée en Yvignac (20 km plus à l'ouest) fournit des éléments bien nets. Bien que présentant des points communs avec la première famille (sans évacuation de scories, parois de four en moellons) il est encore difficile de dire s'il faut l'y rattacher ou s'il constitue une troisième famille).

Pour les deux types de gisements on a pu reconnaître de façon concomitante à la fois la pratique du grillage du minerai de fer et l'origine du minerai. Celui-ci appartient au moins partiellement à des formations latéritiques du tertiaire en cuirasse et en boulets. Hormis quelques indices avancés en 1984 (tranchée de la Motte aux Anglais par exemple) les zones d'extraction du minerai n'ont pas été reconnues bien qu'une vue d'ensemble des témoins de ces formations aie pu être constituée.

III. Problématiques - perspectives

La réalisation de sondages sur les représentants types des deux familles précédemment décrites, le Rocher Abraham et de Pilleverte II, est envisagée. Les gisements de ces deux zones présentent un état de conservation privilégié, avec des témoins de l'ensemble de la chaîne opératoire, dont certains sont inédits. On disposerait alors de 2 sites de référence pour la compréhension des gisements du nord du département et vraisemblablement au-delà. Dans cet esprit ces opérations permettraient d'obtenir des informations fondamentales en ce qui concerne:

- 1) les hypothèses de datation de ces sites,
- 2) les procédés de production et modes opératoires pressentis,
- 3) l'origine du minerai utilisé.

Conjointement une étude géologique plus précise de la composition et de la distribution du minerai pourrait être menée, en relation avec l'Institut de Géologie de Rennes. De même l'analyse élémentaire et structurale des scories, celle des produits finis ou semi-finis, mériteraient d'être explorées. En matière de combustible, par le biais notamment de l'anthracologie, il serait fructueux de reconnaître l'âge des arbres et les espèces utilisées.

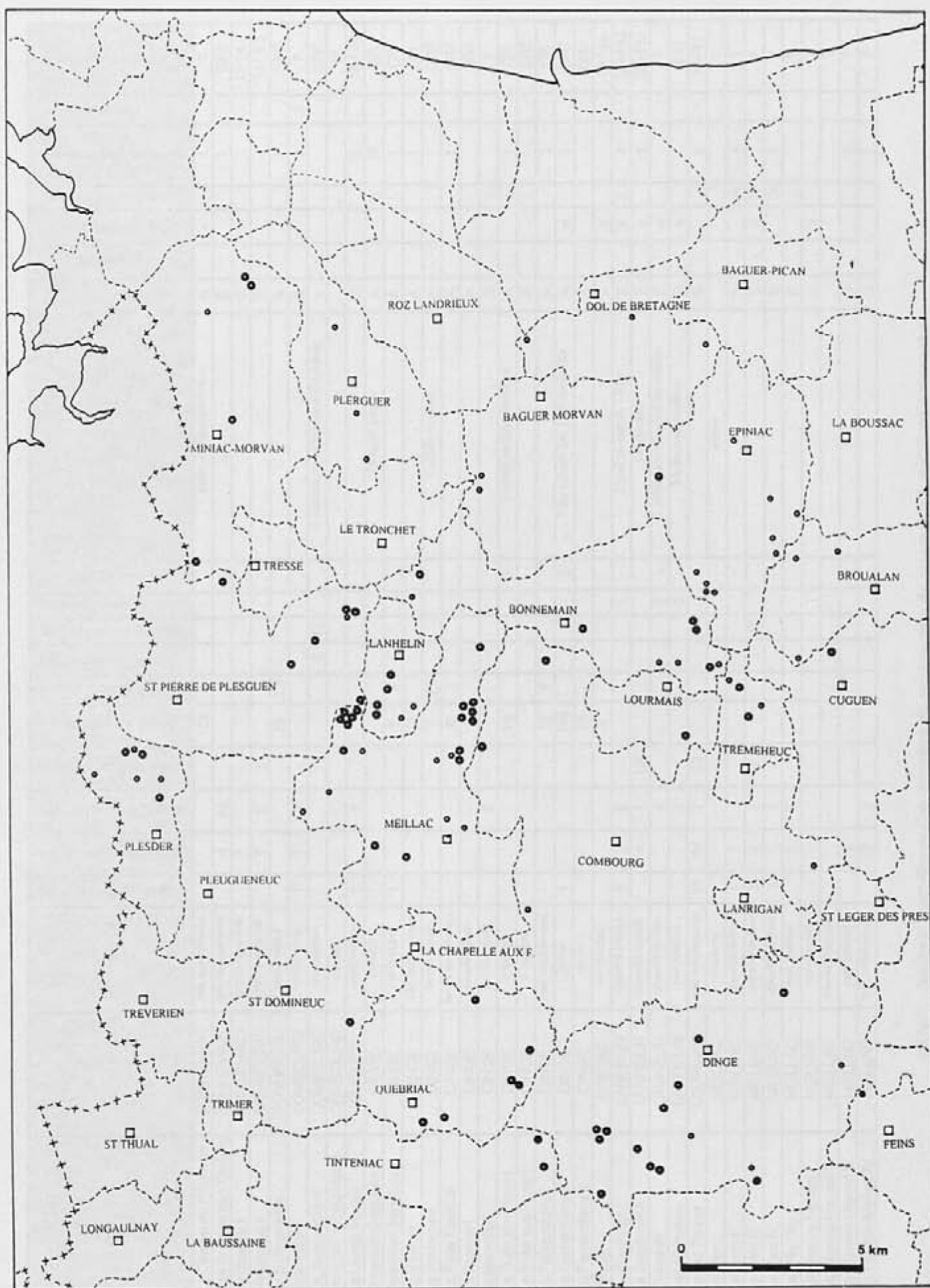
Il est prévu d'élargir l'étude analytique des résidus de métallurgie à d'autres secteurs voisins de manière à obtenir une vision plus globale de la métallurgie du fer dans la région. On peut se demander en effet si dans la Bretagne nord on se trouve en présence d'un mode de distribution relativement réparti ou bien concentré de la production du fer aux périodes anciennes.

LANOS Ph., 1984, La métallurgie ancienne du fer dans le nord de la Haute-Bretagne, *In* La prospection archéologique en Haute-Bretagne-Ses apports à l'histoire du milieu rural dans l'antiquité, Dossiers du CeRAA, N°G, p 147-170.

LE BOULANGER Françoise, 1990, Approche de l'évolution du peuplement dans le Combournais - Une originalité du territoire: les espaces forestiers, D.E.A. d'histoire, Dir. A. Chedeville, Université de Haute-Bretagne, Rennes II, 151 p.

VIVET J-B., 1996, - Application des méthodes spectrométriques I.C.P - A.E.S et Arc à l'analyse des bronzes et alliages cuivreux archéologiques. Étude analytique, statistique, et tracéologique des haches du dépôt de Tréboul (29), mémoire de D.S.E. de Sciences physiques, Université de Rennes I.

VIVET J-B., 1997, - Paléométallurgie du fer à l'est de la Rance et dans le Combournais - bilan interprétatif des données de prospection, Dossiers du CeRAA, N°25.



Zone d'étude et répartition des gisements à activité métallurgique marquée (grands points noirs) et des gisements à scories éparées (petits points noirs).

lieu dit	commune	abondance	scorie de fond de four	scorie en coulures intérieures	scorie "le long des parois"	goutte interne allongée	plaques/plaquettes	épais. des plaques (cm)	calottes plano-convexes	diamètre calottes (cm)	scorie post-réduction	autres scories	Commentaires	réduction	épuraton	post-réduction	présence de minerais	paroi de bas-fourneau	tuyère	délabon mobilier
1 Le Champ de l'Homme	BONNEMAIN	très nombreuses					129	2			1		1 scorie en tige cylindrique	A		x	A	1		?
2 Les 4 routes des Ombes	BONNEMAIN	très nombreuses		4	13									S				1		GR?
3 Maltouche I	BONNEMAIN	grande quantité		7										S						13-14 e
4 Maltouche II	BONNEMAIN	grande quantité		1	6	1								S						13-14 e
5 La Sablonnière	BONNEMAIN	non précisé					20	2,5						A				2		GR?
6 Couvelou	COMBOURG	nombreuses	1	1	3									S				8	2	?
7 La Jeanpetitière	COMBOURG	non précisé							2	12			2 calottes plano-convexes circulaires	x	x					GR?
8 Pont du Pas au Moine	COMBOURG	mention																		M
9 La Lande Magrit	CUGUEN	nombreuses	1		4									S				2		10-11e
10 Beaumerçais/Les	DINGE	mention											3,9 kg de parois	A			G	10		GR
11 Beaumerçais/Les	DINGE	nombreuses	1				9	4						A			L	1		GR
12 La Boulais	DINGE	très nombreuses					10							A				1		GR
13 La Préfecture	DINGE	ferrier arasé					7	2,5					1 scorie en canal	A						GR?
14 La Butte Ferrière	DINGE	ferrier en élévation					6	3						A				1		GR?
15 La Brosse I	DINGE	nombreuses												A						GR?
16 Lequenchal	DINGE	nombreuses			5									S			L			?
17 La Butte aux Houx I	DINGE	2 ferriers					14				1		1 scorie en tige cylindrique	A			L	1		GR
18 La Butte aux Houx II	DINGE	2 ferriers												A			L			GR?
19 La Faisanderie I	DINGE	très nombreuses					12	5						A				3		GR
20 La Faisanderie II	DINGE	ferrier	1				146				2		1 tige cylindrique, 1 scorie vitrifiée	A		x		2		GR?
21 La Faisanderie III	DINGE	ferrier					10							A						GR?
22 Vilhoet	EPINAC	non précisé					6							x		x				16-17e
23 Le Baudouin I	LANHELIN	quantité limitée	5	3	2						1		1 fond de four de 1,4 kg	S		x	L	4		GR-PM
24 Le Baudouin II	LANHELIN	quantité limitée		4	1	136							136 gouttes	S		x		4		GR-PM
25 Chénéde	LANHELIN	quantité limitée			4						6	4	6 petites scories, zone cendreuse	S		x				?
26 Les Epinettes	LANHELIN	non précisé		1	2						3		3 bulleuses, rouillées	S		x				GR?
27 Lande Basse	LOURMAIS	très nombreuses	31	44	7	53								S				8	1	M-PM
28 Le Parc I	MEILLAC	mention											prairie							?
29 Le Parc II	MEILLAC	quantité limitée	1	7										S			A	4		?
30 Le Parc III	MEILLAC	quantité limitée	1	4	3	1			1	10				S	x	x	G			?
31 Le Parc IV	MEILLAC	quantité limitée	3		1	1								S			G	7		?
32 La Ville Ory	MEILLAC	non précisé		1	5									S			L			?
33 Le Plessis Margat I	MEILLAC	non précisé									1			x		x				?
34 Le Plessis Margat II	MEILLAC	très nombreuses																		?
35 Le Plessis Margat III	MEILLAC	non précisé		4										S				1		?
36 Le Plessis Margat IV	MEILLAC	très nombreuses		3	2									S				1		?

table 1: Analyse synthétique des données de prospection de gisements à métallurgie marquée

	lieu dit	commune	abondance	score de fond de four	score en coulures intérieures	score "le long des parois"	goutte interne allongée	plaque/plaquette	épais. des plaques (cm)	caillottes plano-convexes	diamètre caillottes (cm)	score post-réduction	autres scories	Commentaires	réduction	épuration	post-réduction	présence de minerais	paroi de bas-fourneau	tuyère	dotation mobilier	
37	Le Flessis Margat V	MEILLAC	mention															L			?	
38	Anciennes Loges de	MEILLAC	très nombreuses					19	6	1		1			A			G	17		GR 3e-M	
39	Anciennes Loges de	MEILLAC	très nombreuses			1				1	12			1 tige cylindrique	x	x					Tène III-M	
40	La Ville David	MEILLAC	nombreuses	2				8	2,5	1	11	1			A			L	1		GR?	
41	Les Rochers Blancs	MEILLAC	assez nombreuses			2									S				2		?	
42	Le Chauvais (ou l'Épine)	MEILLAC	non précisé			1									S						?	
43	Ancien Lande des Gats	MEILLAC	nombreuses	3											x						GR	
44	Le Bréghinal	MINIAC MORVAN	non précisé		1														7		?	
45	Le Havre	MINIAC MORVAN	important gisement			7	1								S			G	2		GR?	
46	La Frêche	MINIAC MORVAN	assez nombreuses																		GR?	
47	Rochambaud	MINIAC MORVAN	très nombreuses					4							x						PR-GR	
48	La Vigne/Launay	MINIAC MORVAN	mention, nombreuses																		PM	
49	Pilleverte II	FLESDER	ferrier arasé	5				118	3	1		9	29	29 tiges cylindriques	A	x	x	G	23	1	GR	
50	La Colombière	FLESDER	isolées	1			1	46	3,5			5		5 scories rouillées en boule	A				20	1	GR	
51	Beaulieu	FLESDER	nombre important	1				11	1						x		x	L			M	
52	Launay II	QUEBRIAC	non précisé			1	1								S				1		GR-M?	
53	Rolin/Les Pâturais	QUEBRIAC	assez nombreuses					3	3,1						A						GR	
54	Les Longrais	QUEBRIAC	non précisé					1							A						GR	
55	Landes de Tanouarn I	QUEBRIAC	ferriers					15	5,5					1 scorie en canal, plaquettes cassées en "V"	A			L	1		GR	
56	Landes de Tanouarn II	QUEBRIAC	très nombreuses	2				9	6						A			L	1		GR	
57	Travoux	QUEBRIAC	gisement de																		?	
58	Le Loge aux Forts	ST DOMINEUC	centaines de kg					12	6,5						A			G	5		GR	
59	Le Rocher Abraham	ST PIERRE DE P.	très nombreuses	3	25	18	16			1	9	4			S	x	x?	G	89	8	?	
60	Les Remardières	ST PIERRE DE P.	très nombreuses	1						2					S	x			1	1	?	
61	Les Rousselais I	ST PIERRE DE P.	nombreuses	1	2	3									S			A	7		?	
62	Les Rousselais III	ST PIERRE DE P.	nombreuses	3		8									S			A	1		?	
63	La Cocherie	ST PIERRE DE P.	nombreuses	3	1	3						3		gouttes aplaties, vitrifiées	S		x				?	
64	Le Bréghinal	ST PIERRE DE P.	mention																		?	
65	Le Chatelain	TINTENIAC	nombreuses					13	3,5					plaquettes à cassure en "V"	A						GR	
66	Launay-Godin	TINTENIAC	?					6	3			1		1 tige conique	A			L	1		?	
67	La Bellénais	TREMEHEUC	?		6	1						1		vitrifiée, rouillée	S		x		5		?	
68	La Garenne	TREMEHEUC	non précisé									3		3 scories différentes	x						Tène	
69	Le Champ Bataille	YVIGNAC	très nombreuses	8	10	1	10					11	4	3 scories bulleuses	S		x	G	21	1	Tène fin.	
	nombre	1216	-	78	129	104	221	634		10			80									
	masse (g)	191 030																				

A: avec évacuation de la scorie
S: sans évacuation de la scorie

G: minéral grillé
A: alios
L: latérite

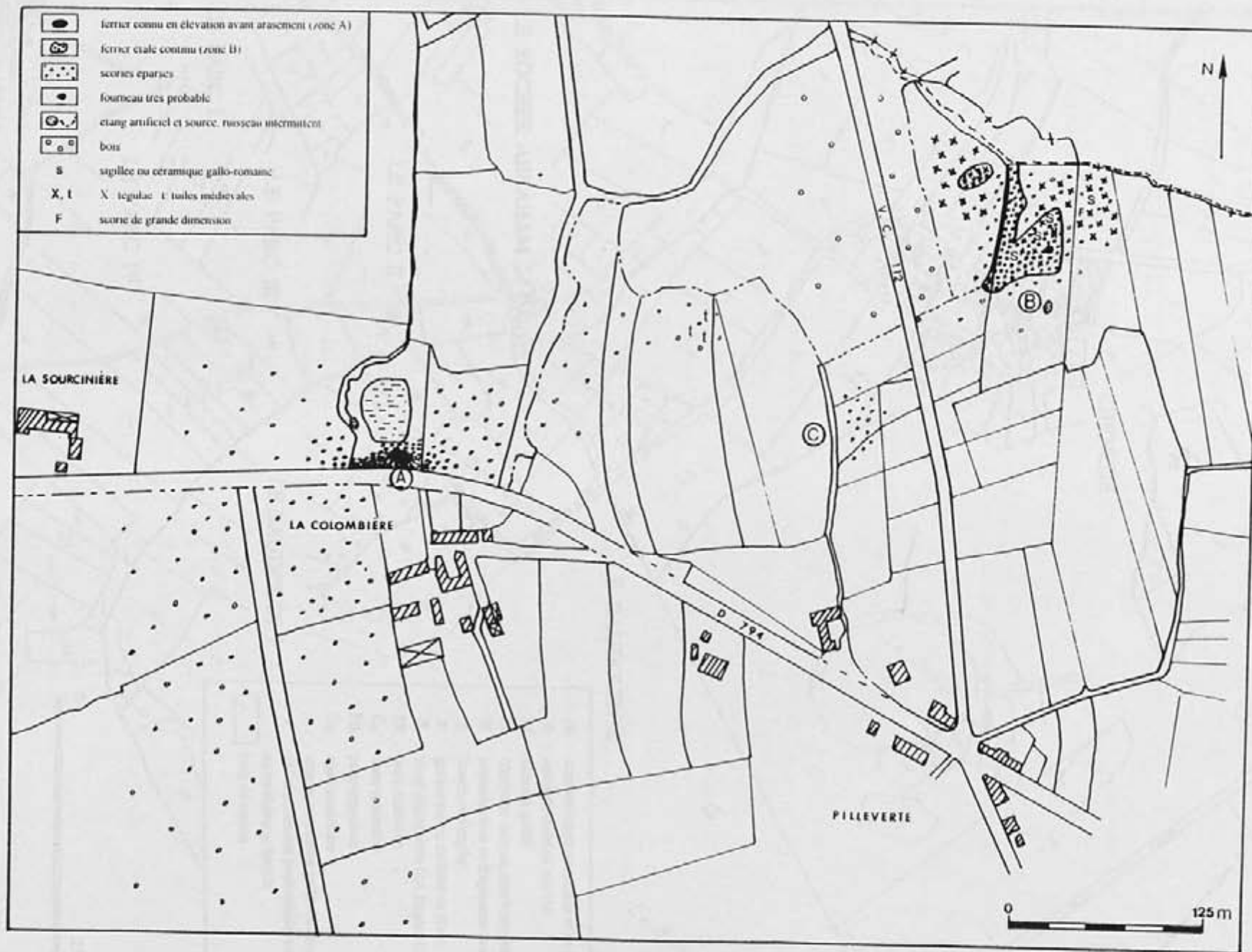
267
70105

PR: protohistoire
GR: gallo-romain
M: médiéval
PM: post-méd.

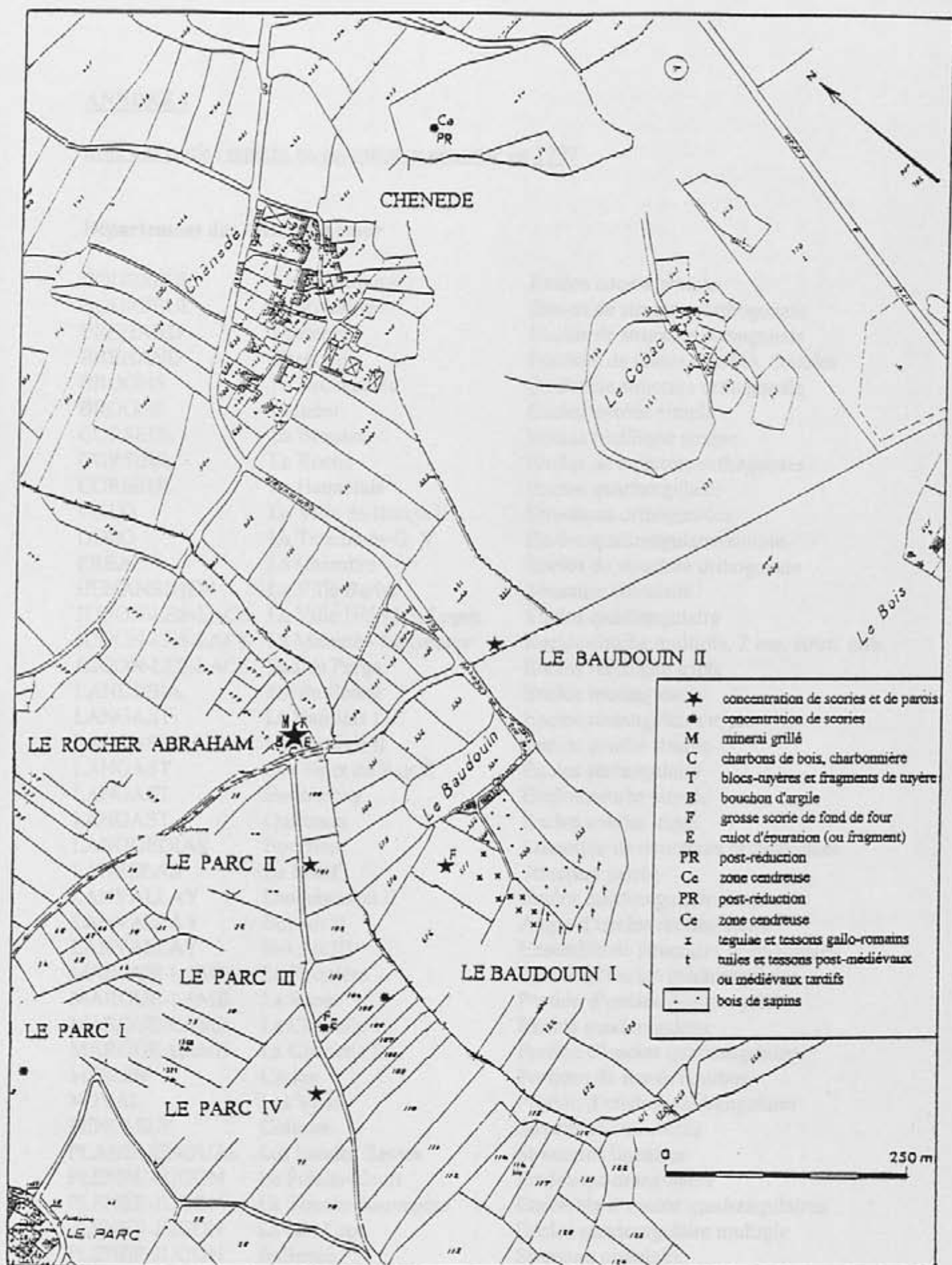
table 1: Analyse synthétique des données de prospection de gisements à métallurgie marquée (suite)

lieu dit	commune	abondance	réduction	épuration	post-réduction	nombre	présence	matériau
La Janiquenais	BAGUER MORVAN	isolées	x			2	M fin	t
Le Bois Festoux	BAGUER MORVAN	isolées	x			1	PR	
La Touche aux Verdis	BROUALAN	isolées		x	x	4	GR	T
Le Rocher de la Ville	BROUALAN	isolées			x	2	PR-M?	
La Ribardière	BROUALAN	isolées			x	2	M fin	
Le Bois de Cahors	BROUALAN	peu nombreuses				0	GR?	T
Maitouche III	BONNEMAIN	isolées	x			3	13-14e	
Près des Caves	BONNEMAIN	nombreuses			x	1	GR-PM	
Le Buet	BONNEMAIN	isolée			x	1	17-18e	
Près du Nozil	BONNEMAIN	mention				0	?	
La Guertère	BONNEMAIN	isolées	x			2	GR	
Le Haut de l'Oree	COMBOURG	nombreuses	x			1	GR?	T
Tervaux I	COMBOURG	isolées	x			1	?	
Tervaux II	COMBOURG	isolées	x			2	?	
La Geverière	COMBOURG	isolées	x			2	GR-M	T
Site de la Roche	COMBOURG	isolée	x			4	?	
Couebrac	DINGE	isolées	x			3	GR?	T
La Brosse II	DINGE	présence	x			1	GR?	
Le Souchet	DINGE	isolée	x			1	GR-PM?	
La Noe-Cardequin	DOL DE	isolée		x		1	G-R	T
La Bouillante	DOL DE	isolée			x	1	GR-PM	
Grand Pont-Gérourd	DOL DE	éparses				0	GR	
La Cour	EPINIAC	mention				0	15-17e	t
La Luzardière	EPINIAC	isolées	x			4	14-15e	
La Pompe	EPINIAC	mention				0	M fin	t
La Morandais	EPINIAC	isolées			x	4	15-16e	b
La Ville Oubert	EPINIAC	isolées	x		x	1	M	t
La Touche	EPINIAC	mention			x	0	M-PM	t
Le Pommier	EPINIAC	isolées			x	1	M fin	
Le Rocher Rougeul	EPINIAC	isolées			x	6	GR	T
Le Rocher aux Boeufs	EPINIAC	isolées	x	?	x	8	GR	T
Le Champ Boétel	FEINS	isolée	x			1	GR	T
La Ville Poulet	LANHELIN	mention				0	GR	T
La Sédouinière	LANHELIN	mention				0	PM	t
Les Clérettes	MEILLAC	mention				0	PM	t
Piréuc	MEILLAC	mention				0	PM	t
Lauvais	MEILLAC	isolées	x			2	?	
Le Ponconnet	MEILLAC	mention (quelques)				0	?	t
La Forge	MEILLAC	quelques scories		?		2	GR	T, b
La Garde	MEILLAC	mention (présence)				0	GR	T
La Pelterie	MEILLAC	mention				0	PM	t
Le Pron	MINIAC MORVAN	mention				0	GR	T
Les Noes	MINIAC MORVAN	mention				0	GR	b
Le Mezeray	PLERGUER	isolée	x			0	?	x
L'Essard I	PLERGUER	isolée			x	1	GR	x
Le Calvaire	PLERGUER	isolée	x			0	GR	T
Launette	PLERGUER	isolées	x			2	GR	T
Pilleverte I	PLESDER	quantité assez faible	x			5	16e?	t
La Fermère II	PLESDER	isolées	x			3	GR	
La Banquerois	PLESDER	isolées	x			4	enclos	
La Saudraye	PLESDER	éparses	x			29	?	
Planche II/Rousselaire	ST PIERRE DE P.	mention				0	M	t
La Gallene	TREMEHEUC	isolée	x			0	GR	T
La Retardeis	TREMEHEUC	isolées	x			2	16e	t
Total	nombre		26	2	12	110	PR: protohistorique	T: tegulae
Total	masse (g)					7800	GR: gallo-romain	t: tuiles plates
							M: médiéval	b: brique
							PM: post-méd.	x: présent

Table 2: indices, gisements et sites à scories éparses



Ferriers de Pilleverte et de la Colombière en Plesder. Distribution des scories, du mobilier et des structures observées en prospection.



Répartition des sites métallurgiques autour du Rocher Abraham, à la jonction des communes de St-Pierre-de-Plesguen, Lanhélin, et Meillac.

ANNEXE I

Liste des enclos repérés en prospection aérienne en 1997

Département des Côtes-d'Armor

BOURSEUL	Les Communs	Enclos courbe simple
BOURSEUL	La Rouairie	Enclos de structure orthogonale
BREHAND	Madehen	Enclos de structure orthogonale
BREHAND	Carguihy	Portions de fossés courbes, doubles
BROONS	La Bréhaudais	Enclos de structure orthogonale
BROONS	Cambel	Enclos ovoïde simple
CORSEUL	La Brousse	Enclos rectiligne simple
CORSEUL	La Roche	Enclos de structure orthogonale
CORSEUL	La Hannelais	Enclos quadrangulaire
DOLO	La Ville-ès-Burets II	Structures orthogonales
DOLO	La Touche-ès-G. V	Enclos quadrangulaire simple
EREAC	La Chambre	Enclos de structure orthogonale
HENANBIHEN	La Ville Barbé	Structure circulaire
JUGON-LES-LACS	La Ville Hêle-Les Loges	Enclos quadrangulaire
JUGON-LES-LACS	La Marette - La Grange	Enclos courbe multiple, 2 ens. struc. orth.
JUGON-LES-LACS	Sud de Parga.	Enclos rectiligne triple
LANDEBIA	Est du Bourg	Enclos rectangulaire
LANGAST	La Hardiais I	Enclos rectangulaire triple
LANGAST	La Hardiais II	Enclos courbe simple
LANGAST	Les Yeux de Ray II	Enclos rectangulaire
LANGAST	Bouchenay	Enclos courbe simple
LANGAST	Quilmain	Enclos courbe triple
LANGUEDIAS	Bourrien	Ensemble de structures orthogonales
LANRELAS	Le Bœuf	Structure carrée
LANVALLAY	Landeboulou II	Enclos quadrangulaire simple
LANVALLAY	Bel Air II	Angle d'enclos rectangulaire
LANVALLAY	Bel Air III	Ensemble de structures orthogonales
MAROUÉ-LAMB.	La Roncière	Portion d'enclos quadrangulaire
MAROUÉ-LAMB.	La Rosée	Portion d'enclos quadrangulaire
MAROUÉ-LAMB.	La Chapelle I	Enclos quadrangulaire
MAROUÉ-LAMB.	La Chapelle II	Portion d'enclos quadrangulaire
MESLIN	Carlan	Portions de fossés courbes
NOYAL	Les Vaux	Portion d'enclos quadrangulaire
PENGUILY	Colloué	Structures circulaires
PLANGUENOUAL	Les Landes Basses	Structures linéaires
PLENEE-JUGON	Le Frèche-Court	Enclos quadrangulaire
PLENEE-JUGON	La Touche-Sauvagère	Ensemble d'enclos quadrangulaires
PLENEE-JUGON	Le Ker Cron	Enclos quadrangulaire multiple
PLENEE-JUGON	Bellevue	Structure circulaire
PLENEE-JUGON	Les Landes	Structure orthogonale
PLENEE-JUGON	Le Moulin des Clos	Ensemble d'enclos

PLESLIN	Station d'épuration	Enclos quadrangulaire double
PLESTAN	La Ville Barre	Deux enclos courbes doubles juxtaposés
PLESTAN	Belle Vue	Enclos courbe simple
PLESTAN	La Croix Gervaise	Portion d'enclos rectiligne double
PLESTAN	Les Bohias	Traces linéaires courbes et rectilignes
PLESTAN	Le Chauchix	Enclos rectangulaire
PLUDUNO	La Courtenue	Ensembles de structures orthogonales
PLUDUNO	La Fontenelle	Angle d'enclos recti. simple, traces curvil.
PLUMAUDAN	La Ville Roland	Ensembles de traces linéaires, enclos G.R.
PLUMAUGAT	L'Hiérablé	Enclos rectangulaire
QUEVERT	Les Brets	Portion d'enclos circulaire simple
SAINT-CAST-LE-G	Le Bourg de Notre-Dame	Bâtiments rectangulaires
SAINT-GOUESNO	Le Grand Cas	Enclos courbe double
SAINT-MICHEL-P.	La Hautière	Enclos quadrangulaire
SAINT-MICHEL-P.	La Marre	Portion d'enclos quadr. à divis. internes
SEVIGNAC	Le Pont-Plisson	Réseau de traces linéaires
TADEN	La Jannaie	Portion de fossé courbe
TRAMAIN	La Poterie	Enclos quadr. aménagement périphériques
TREDIAS	La Croix Moisan III	Enclos quadrangulaire
TREDIAS	Kermehen	Angle d'enclos ortho., bâtiment rectang.
TRELIVAN	Le Val II	Réseaux de traces linéaires
TRELIVAN	Ouest de l'aéroclub	Bâtiment rectangulaire
TRELIVAN	Le Tertre	Enclos courbe simple et parc. associé
TREMEUR	Le Fouteau	Enclos quadrangulaire multiple
TREMEUR	La Vallée	Enclos courbe simple
LA VICOMTE/R	La Cour Porée	Structures rectangulaires
YVIGNAC	Kervalan	Enclos quadrangulaire
YVIGNAC	La Cotinais	Enclos rectangulaire

Département d'Ille-et-Vilaine

NOYAL/BAZ.	Le Tertre	2 enclos quadr. dont un à double enceintes
PLERGUER	La Villegorieux	Angle d'enclos
SAINS	La Villa	Enclos quadrangulaire

ANNEXE II

Liste des gisements et sites abordés par la prospection au sol et faisant l'objet d'une fiche de déclaration de découverte archéologique en 1997

Département des Côtes-d'Armor

ERQUY	Pointe de la Houssaye I	Gisement paléolithique
ERQUY	Pointe de la Houssaye II	Dépôt coquillier
PLELAN-LE-P.	La Hoglais	Gisement gallo-romain
PLEUDIHEN	La Ville Renaud	Gisement paléolithique
SAINT-HELEN	La Croix du Fresne	Gisement paléolithique
TREDIAS	Moulin de Rocherel	Système castral
YVIGNAC	Le Bas Lanoué I	Paléométaballurgie du fer
YVIGNAC	Le Bas Lanoué II	Paléométaballurgie du fer

Département d'Ille-et-Vilaine

LANHELIN	Le Beaudouin I	Gisement G.R. et Paléométaballurgie du fer
LANHELIN	Le Beaudouin II	Paléométaballurgie du fer
LANHELIN	Chénéde	Paléométaballurgie du fer
LILLEMER	Le Bourg	Néolithique
MEILLAC	Le Parc II	Paléométaballurgie du fer
MEILLAC	Le Parc III	Paléométaballurgie du fer
MEILLAC	Le Parc VI	Paléométaballurgie du fer
PLESDER	Pilleverte	Paléométaballurgie du fer et gallo-romain
PLESDER	La Colombière	Paléométaballurgie du fer et gallo-romain
× SAINT-MALO	Beauvais	Gisement gallo-romain
ST-PIERRE-DE-P	Les Cocheries	Paléométaballurgie du fer
ST-PIERRE-DE-P	Le Rocher Abraham	Paléométaballurgie du fer

ANNEXE III

Liste des enclos déjà inventoriés et revus en 1996, sans faire l'objet de fiche de déclaration de découverte car aucune information complémentaire n'a été observée:

Département des Côtes-d'Armor

CORSEUL	La Haute-Métrie
CORSEUL	La Ville-ès-Moine
CORSEUL	La Ruelle
CORSEUL	Temple de Mars
CORSEUL	La Forestrie
CORSEUL	Le Clos Julio (bâtiment sud)
HENANBIHEN	L'Orgerie
JUGON-LES-LACS	Le Grand-Pré
LANGAST	Les Yeux des Ray I
LANGUENAN	Quinier
LANGUENAN	Le Haut-Callouet
LANGUENAN	La Boulais
NOYAL	La Cour Neuve
PLESTAN	La Cour d'à Bas 1
PLEVEN	L'Usine des eaux
PLEVEN	Le Fémulon
SAINT-CARNE	La Gautrais
SAINT-HELEN	Le Petit Osier
SAINT-MAUDEZ	La Ville Orieux
SEVIGNAC	La Crételle
SEVIGNAC	La Ville Maze
TREMEUR	Le Lion d'Or I

Département d'Ille-et-Vilaine

PLERGUER	Lessard
PLEUGUENEUC	Treguivien

ANNEXE IV

Liste des anomalies repérées d'avion en 1997 mais qui n'ont pas fait l'objet de déclaration de découverte archéologique

Département de Côtes-d'Armor

BOURSEUL	Centre
BOURSEUL	Les Villes Hunault
BOURSEUL	La Balue
BROONS	Les Grosses Roches
BROONS	Penhouet
BROONS	La Ville Ava
LES CHAMPS-GERAUX	Maupertuis
CORSEUL	Entre la ville Michel et la Ville Goût
CORSEUL	La Vildé Bouétard
CORSEUL	La Bouétardais
CORSEUL	La Murette
CORSEUL	La Ruelle-La Favrais
DOLO	La Fosse au loup
DOLO	L'abbaye
DOLO	Etang
ERQUY	Le Pommet
FREHEL	La Ville Men
FREHEL	La Ville Men II
FREHEL	Anse de Sévigné
FREHEL	La Landelle
FREHEL	Le Pont Bourbais
LE GOURAY	L'Hôte Tronel
JUGON-LES-LACS	La Murette
JUGON-LES-LACS	Carua
LAMBALLE	Le Made
LAMBALLE	Le Grand Breil
LA LANDEC	Est
LANGUENAN	Le Callouet
LANGUENAN	La Gromillais
LANRELAS	Beaumont
LANRELAS	le Bourg neuf
LANRELAS	La Deuve
LANRELAS	Les Cordais
LANRELAS	Les Landelles
LANVALLAY	La Mare
LANVALLAY	Les Loges
MATIGNON	La Gargoulais
MATIGNON	Bellevue
MEGRIT	La Basse Ville
MEGRIT	Station d'Hydrométrie
NOYAL	Le Pré Nargant
NOYAL	La Renardière
PENGUILY	Le Moulin Tison
PLANCOET	Le Grand Trait
PLANGUENOUAL	Le Petit Carivan

PLANGUENOUAL	La Lande Rimot
PLELAN-LE-PETIT	La Ville Gué
PLELAN-LE-PETIT	Le Chatel
PLELAN-LE-PETIT	Quingueux
PLENEE-JUGON	Le Champ de Pierre I
PLENEE-JUGON	Le Champ de Pierre II
PLENEE-JUGON	Perhen
PLENEE-JUGON	La Chênaie Cousté
PLENEE-JUGON	La Ruselé
PLENEE-JUGON	Caeden
PLESSALA	La Ville Ermel
PLESTAN	La Chênaie
PLESTAN	La Ville Barre II
PLOREC/ARGUENON	La Ville Neuve
PLOUASNE	Les Champs Ferron
PLOUER/RANCE	Les Rochettes
PLOUGUENAST	Garenton
PLUDUNO	La Jannay
PLUDUNO	Le Domaine
PLUDUNO	La Courtenue II
PLUDUNO	Saint-AydesLa Jannay
PLUDUNO	La Ville Batais
PLUMAUDAN	Le Dily
PLURIEN	Les Villes Hunault
QUEVERT	Le Fresne
Le QUIOU	Le Craen
ROUILLAC	La Corgnais
ROUILLAC	La Frénais
SAINT-AARON	La Droiture
SAINT-ALBAN	La Ville Guillois
SAINT-ALBAN	Saint-Jacques
SAINT-ALBAN	La Féve
SAINT-ALBAN	La Marené
SAINT-ALBAN	Le Souchaix
SAINT-CARNE	La Croix du Chêne
SAINT-HELEN	Coetquen
SAINT-MADEN	Les trop Sêches
SAINT-MICHEL-DE-P	Les Biez
SAINT-MICHEL-DE-P	La Ville Buzard
SAINT-POTAN	La Heussaie
SAINT-POTAN	La Ville Mois
SAINT-TRIMOEL	La Ville-Morin
SEVIGNAC	La Ville Maze II
SEVIGNAC	La Villéon
SEVIGNAC	La Douettée-les Alleux
SEVIGNAC	Le Bois de la Touche
SEVIGNAC	Le Traversin I
SEVIGNAC	Le Traversin II
SEVIGNAC	La Bouillère
TADEN	Belle Isle
TREDANIEL	Le Plessix d'en Haut
TREDIAS	La Métairie Neuve

TREMEUR	S.E. de la Hautière
TREMEUR	Le Clairay
TREMEUR	S.W. de la Hautière
TREVRON	Cardevilly
LA VICOMTE/RANCE	La Ville ès Pois
YVIGNAC	Les Touches

Département d'Ille-et-Vilaine

BAGUER-PICAN	La Croix Verte
BAZOUGES LA P.	La Perrière I
BAZOUGES LA P.	La Perrière II
BAZOUGES LA P.	La Lande Délaissée
BAZOUGES LA P.	Les Loges
COMBOURG	La Galonnière
CUGUEN	Transvers
DINGE	Trigory
DINGE	Les Champs Thébault
EPINIAC	Saint-Léonard
GUIPEL	Le Theil
HIREL	Le Grand Chemin
LOURMAIS	Landouillère
MEILLAC	Le Tertrais II
MEILLAC	La Saudrais
NOYAL/BAZOUGE	La Fontaine
PLEINE-FOUGERE	Vauruman
PLESDER	La Salle
PLEUGUENEUC	La Motte linon
PLEUGUENEUC	La Croix Vilaine
PLEURTUIT	Saint-Antoine
SAINT-JOUAN-DES-G.	Les Longs Champs
SAINT-MALO	La Guennetrie
SAINT-MELOIR	La Ville Gilles
SAINT-PIERRE-DE-P.	La Géhardière
SAINT-PIERRE-DE-P.	Le Petit Moulin du Rouvre
SAINT-PERE-MARC	Les Basses Gastines
TINTENIAC	La Fosse aux Teluets
TINTENIAC	Trignoux

ANNEXE V

Liste des gisements ayant fait l'objet d'un suivi et d'échantillonnage de mobilier mais sur lesquels aucune information nouvelle ne justifiait de fiche de déclaration.

Département des Côtes-d'Armor

Champ-Géraux	Maupertuis	Gisement gallo-romain
Erquy	Plage du Guen	Gisement protohistorique
Erquy	Saint-Pabu	Gisement paléolithique
Erquy	Saint-Pabu	Dépôt coquillier
Erquy	Le Cap	Gisement mésolithique I
Erquy	Dimaine de Lanruen	Gisement gallo-romain
Saint-Cast	Le Val	Gisement gallo-romain
Saint-Helen	Le Bois du Rocher	Gisement paléolithique
Saint-Jacut-de-la-M	Ebihens	Village du second Age du fer
Saint-Jacut-de-la-M	Ebihens (Chemin)	Second Age du Fer
Taden	La Prévautais	Gisement gallo-romain sur enclos
Plénée-Jugon	Quérentin	mobilier gallo-romain
Plestan	La Cours d'à Bas I et II	Mobilier proto. et G.R. sur enclos

Département d'Ille-et-Vilaine

Cancale	Pointe du Grouin	Eperon barré
Cancale	Le Verger IV	Gisements paléolithique
Cancale	Port-Pican	Gisement de pesons de filets
Cancale	Pointe de la Moulière	Gisement mésolithique
Cancale	La Moulière	Dépôt coquillier
Cancale	Port-Briac	Gisement mésolithique
Cancale	Pointe de la Roche froide	Dépôt coquillier
La Fresnais	La cour d'Aval	gisement médiéval
Saint-Briac	Le Perron	Dépôt coquillier
Saint-Briac	La Haye- Le Tertre	Gisement protohistorique
Saint-Coulomb	Le Lupin	Gisement paléolithique
Saint-Coulomb	Le Lupin	Four de potier
Saint-Coulomb	Ile Besnard	Gisement mésolithique A
Saint-Coulomb	Pointe du nid	Gisement mésolithique A
Saint-Coulomb	Pointe du nid	Gisement mésolithique B
Saint-Coulomb	Pointe du meinga	Gisement mésolithique
Saint-Malo	Alet, grève de la SNSM	Gisement du second Age du fer et G.R.
Saint-Malo	Pointe de la Varde	Gisement mésolithique A
Saint-Malo	Pointe de la Varde	Gisement mésolithique B
Saint-Malo	Pointe de la Varde	Gisement mésolithique C
Saint-Suliac	Pointe du Puits	Gisement gallo-romain

ANNEXE 6

Liste des enclos repérés d'avion ayant fait l'objet d'un contrôle au sol, souvent partiel, qui s'est révélé négatif ou d'information trop lacunaire.

Département des Côtes-d'Armor

Champ-Géraux	Couamihac	Bâtiment probablement gallo-romain
Evran	Beumanoir I	Enclos courbe simple
Evran	Beumanoir II	Bâtiment de structure orthogonales
Evran	La Chapelle	Enclos ovoïde
Evran	Couaqueux II	Angle d'enclos rectangulaire
Evran	Le Gras Buisson	Traces linéaires
Evran	Le Petit Bois	Enclos de structure orthogonale
Evran	La Porte Blanche	Bâtiment probablement gallo-romain
Evran	Les Rochers	Angle d'enclos orthogonal
Evran	La Roche	Enclos de structures orthogonale
Evran	Les Vieilles Navières	Enclos quadragulaire
Saint-Helen	le Petit Osier	Structures orthogonales
Mégrit	Les Vaux	

Département d'Ille-et-Vilaine

Lanhélin	Les Epinettes	Structures orthogonales
Miniac-Morvan	Le Mettrais	Structures orthogonales
Miniac-Morvan	Les Noés	Enclos rectangulaire

BIZIEN-JAGLIN Catherine

Prospection. Inventaire

Arrondissements de Dinan (22),
Saint-Brieuc (22) - Fougères (35)
Saint-Jalo (35) 1997

1482

(B)

Sites non-enregistrés

→ infos peu fiables.

S.B.

Déclaration de découverte archéologique

Annexe I.

A l'attention du Service Régional de l'Archéologie de Bretagne
4, rue de Chateaubriant, 35044 Rennes Cedex.

Première mention = Données complémentaires = Année première mention =
 Année = Nature de l'opération = PROSPECTION - INVENTAIRE
 Responsable = C. Bizien - Jaglin Organisme = Autre

Département : COTES D'ARMOR (22) Commune = BREHAND
 Lieu-dit (du Cadastre) : Madehen
 Lieu-dit (de fl.G.N.) : Madehen
 Nom du site : Madehen

Cadastre (Année de dernière mise à jour) : Section(s) et parcelle(s) : Section ZE
Parcelle 109, 119, 117
 Observations : 114

Carte I.G.N	Numero	Nom	Année d'édition
	0917 EST	MONCONTOUR	1984

Coordonnées Lambert Zone :
 Centre site : X = .
 Y = .
 Rayon du site (mètres) : m

Contours			
Xa	<input type="text"/>	<input type="text"/>	Ya
Xb	<input type="text"/>	<input type="text"/>	Yb
Xc	<input type="text"/>	<input type="text"/>	Yc
Xd	<input type="text"/>	<input type="text"/>	Yd
Xe	<input type="text"/>	<input type="text"/>	Ye

Circonstances de la découverte : Anomalies phytologiques.
 Techniques de repérage : Prospection aérienne.
 Informateur : C. Bizien V. Wyart
 Description des vestiges : Enclos de structure orthogonale.
 Etat de conservation :
 Eléments de datation : Typologie de l'enclos.
 Chronologie proposée : Gallo-romain.
 Mobilier Oui Non Lieu de conservation :
 Documentation :
 Bibliographie :

CADRE RESERVE CELLULE CARTE ARCHEOLOGIQUE
 N° de site attribué Code AP / AH
 N° d'enregistrement DRACAR Modification

*Il faudrait
 recouler à nouveau
 pour confirmer*



0 798
V. de Lamballe

0 80

Brehand

la Ville-ès-Chiens

le Vau Jaune

le Refus

le Moulin de Quille

la Ville Morhen

la Ville Amory

la Ville Graland

la Ville-ès-Renault

le Plessis d'en-Bas

la Ville d'en-Haut

les Boulees

le Pont de Pierre

la Ville Marquet

la Landelle

la Touche Blandelle

les Fermes

le Quengo

les Saites

le Plat

les Perriers

le Bois Hardy

la Ville Brechy

le Bois Hardv

la Ville Berny

le Pre Simon

les Landes

les Grands Nois

le Pre Brien

le Vau Jaune

le Quengo

le Mi-Vois

le Quengo

le Ville du Pias

la Ville Louet

le Greny

la Maison Neuve

le Ville du Pias

le Breuil

le Plessis Martin

le Bois Aubay

le Rouly

la Ville Berny

le Pre Simon

les Landes

les Grands Nois

le Pre Brien

le Vau Jaune

le Quengo

le Mi-Vois

le Quengo

le Ville du Pias

St-Trime

Carguivy

la Ville Carnot

la Ville Commaux

les Madrais

la Petite Ville

la Beggassiere

Belle-Isue

le Corbiers

la Touche Brehaud

la Ville Berny

les Grands Nois

le Pre Brien

le Vau Jaune

le Quengo

le Mi-Vois

le Quengo

le Ville du Pias

la Douve

le Haut Marchi

les Clos Charner

le Pouhougat

la Barr

la Ville Hor

les Perrieres

le Bois Aubay

le Rouly

le Pre Simon

les Landes

les Grands Nois

le Pre Brien

le Vau Jaune

le Quengo

le Mi-Vois

le Quengo

le Ville du Pias

0 3

0 4

0 798

0 80

0 445

0 44

0 41

0 35

0 268

0 80

0 35

0 80

0 80

0 80

0 80

0 80

0 80

0 80

Enclos de structure orthogonal

Cadastre : Parcelles 109, 114, 117, 119; Section ZE, Année 1982.

Lieu-dit IGN : Madehen

Carte IGN : 0917 Est Moncontour 1984

Coordonnées Lambert : Zone 1 X = 237 200 Y = 1089 500

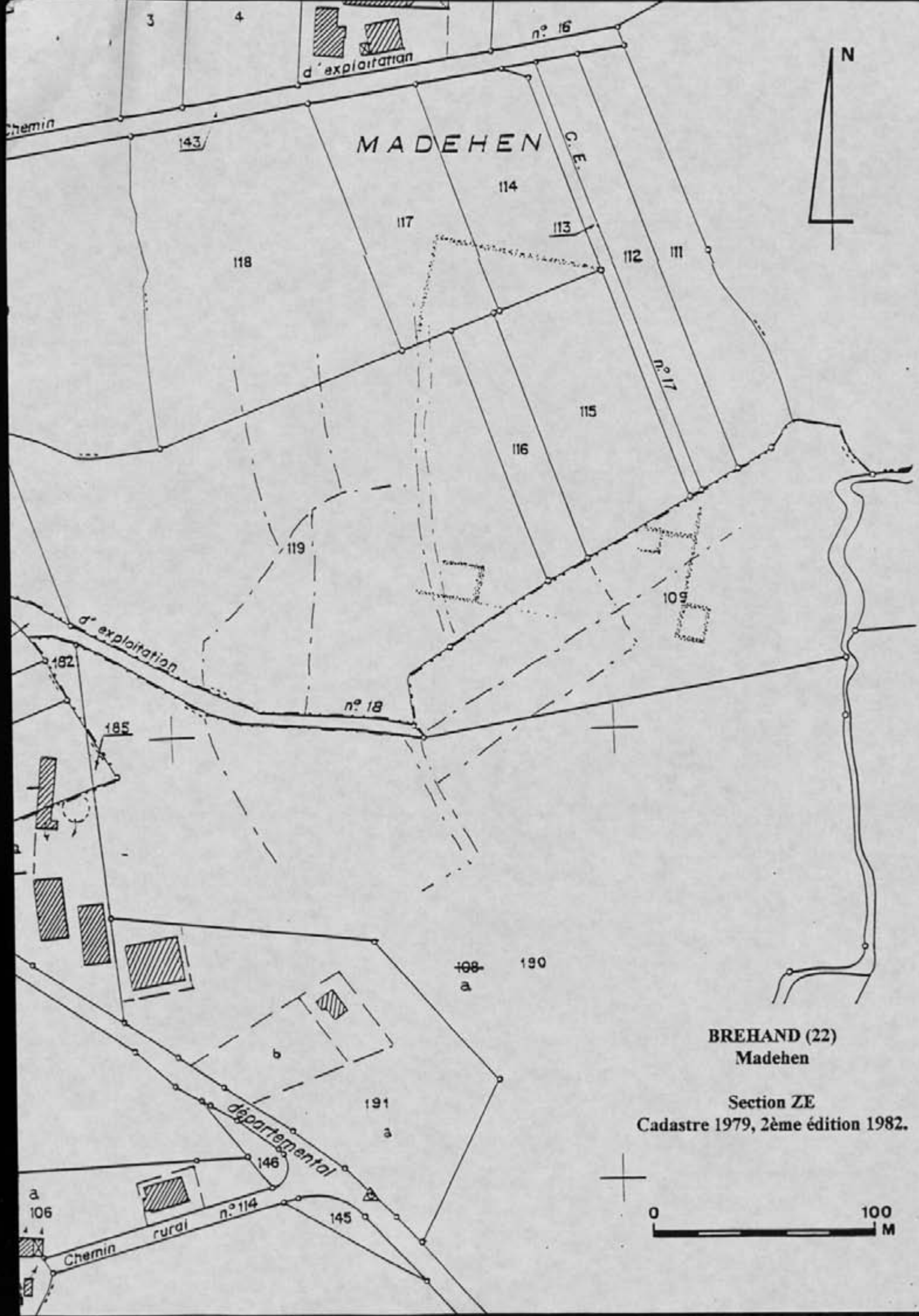
Altitude NGF : 77 m. Versant nord-est.

Emprise actuellement observée : 150 m

Lors d'un vol aérien le 29 août 1997, C. Bizien et V. Wyart ont observé des traces vert foncé et rectilignes sur maïs. Elles dessinent des portions d'un enclos fossoyé rectangulaire de près de 150 m de longueur.


Cet enclos ne présente aucune corrélation avec le parcellaire du cadastre de 1842.

La régularité du tracé évoque, sous toutes réserves, un établissement gallo-romain.



BREHAND (22)
Madehen

Section ZE
Cadastre 1979, 2ème édition 1982.



1997

BREHAND
22 015

(22)

Madéhen

Cordonnées Lambert I
X= 237 200 Y= 1089 500
Cadastre 1982, section ZE, parcelles 109, 114, 117, 119



1997

BREHAND
22 015

(22)

Madéhen

Cordonnées Lambert I

X= 237 200 Y= 1089 500

Cadastre 1982, section ZE, parcelles 109, 114, 117, 119



Déclaration de découverte archéologique

Annexe I.

A retourner au Service Régional de l'Archéologie de Bretagne
6 rue du Chapitre 35000 Rennes Cedex

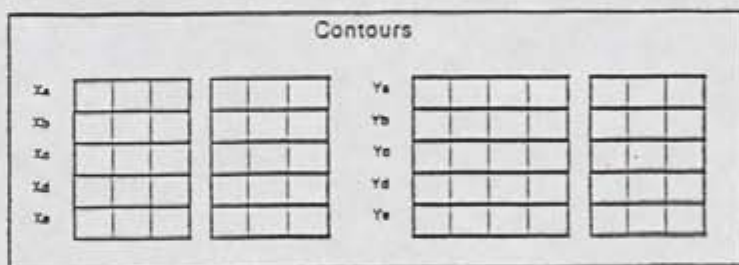
Première mention = Données complémentaires = Année première mention =
 Année = Nature de l'opération = PROSPECTION - INVENTAIRE
 Responsable = C. Bizien - Jaglin Organisme = Autre

Département : COTES - D'ARMOR (22) Commune = LANGUEDIAS
 Lieu-dit (du Cadastre) : La petite lande
 Lieu-dit (de l'I.G.N.) : Bourrien
 Nom du site : Bourrien
 Cadastre (Année de dernière mise à jour) : Section(s) et parcelle(s) : Section C2
Parcelles 255,291
 Observations :

Carte I.G.N.

Numéro	Nom	Année d'édition
1017 EST	BROONS	1993


Coordonnées Lambert Zone :
 Centre site : X =
 Y =
 Rayon du site (mètres) : m



Circonstances de la découverte : Anomalies phytologiques
 Techniques de repérage : Prospection aérienne
 Informateur : C. Bizien V. Wyart
 Description des vestiges : Ensemble de structures orthogonales
 Etat de conservation :
 Eléments de datation : tegulae, céramique, blocs de calcaire
 Chronologie proposée : Gallo-romain
 Mobilier Oui Non Lieu de conservation : Ce.R.A.A. St. MALO
 Documentation :
 Bibliographie : Dossier du Ce.R.A.A n°12 (1984)

CADRE RESERVE CELLULE CARTE ARCHEOLOGIQUE
 N° de site attribué
 N° d'enregistrement DRACAR

A surveiller de nouveau et à surveiller.



1117 ouest

Ensemble de structures orthogonales
(Complément d'information)

Cadastre : Parcelles 255, 291; Section C2, Année 1983.

Lieu-dit IGN : Bourrien

Carte IGN : 1017 Est Broons 1993

Coordonnées Lambert : Zone 1 X = 264 925 Y = 1086 575

Altitude NGF : 95 m. Plateau.

Emprise actuellement observée : 300 m

Lors d'un vol aérien, le 29 août, C. Bizien et V. Wyart ont observé des traces orthogonales apparaissant en sous forme de défaut de croissance du maïs. Ces traces sont perceptibles uniquement d'une certaine distance et avec une bonne obliquité, ce qui explique les clichés éloignés.

Ces traces ne présentent aucune corrélation avec le parcellaire du 19^{ème} siècle.

Dans les parcelles avoisinantes (286, 287, 288, 289 section C2), en 1984, madame Faguet avait localisé un gisement livrant des tegulae, de la céramique gallo-romaine et des blocs de calcaire. La régularité du tracé et la proximité d'un gisement de mobilier permettent d'envisager les vestiges d'un établissement gallo-romain

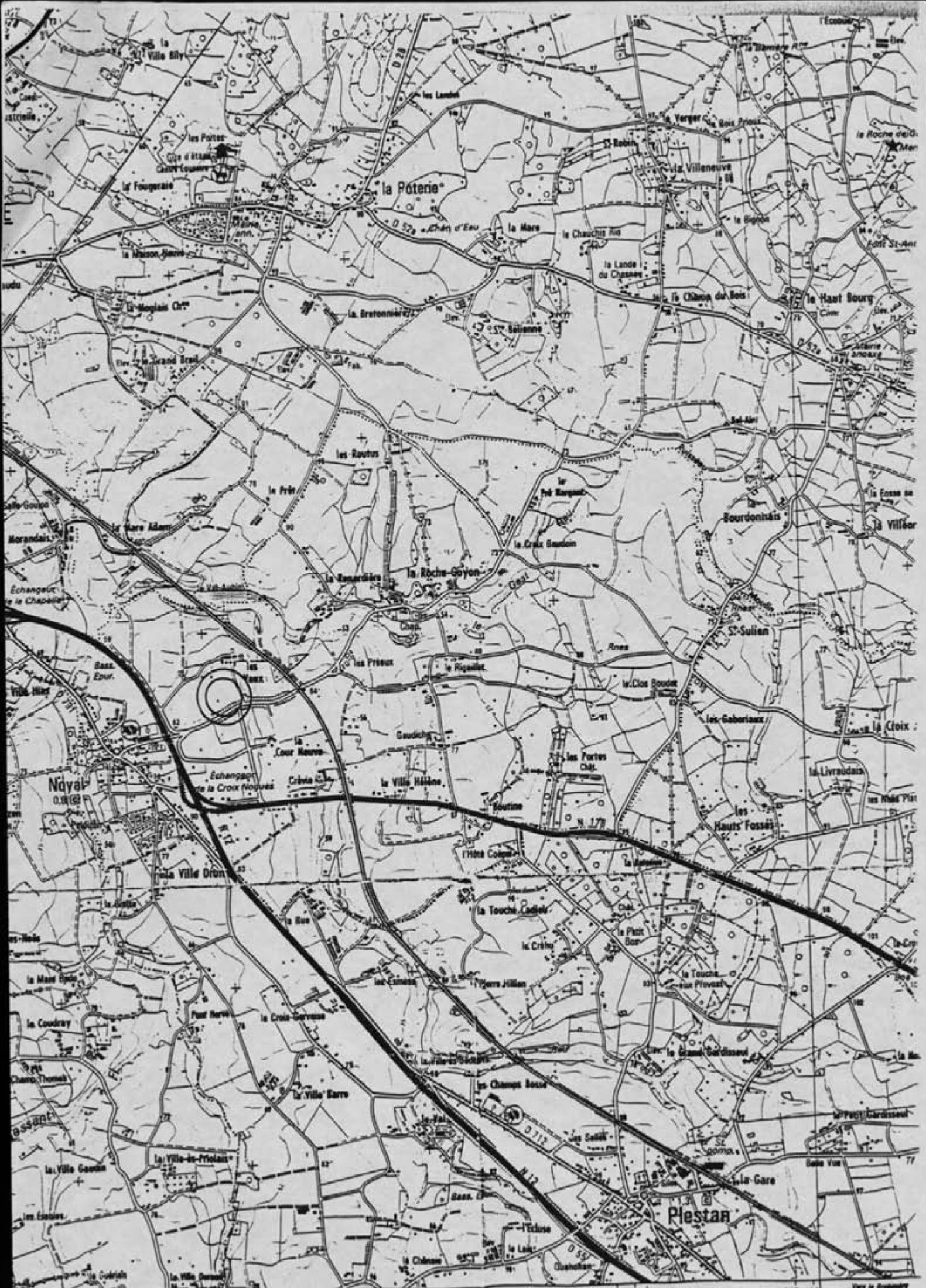
Bourrien

Cordonnées Lambert I

X= 264 925 Y= 1086 575

Cadastre 1983, Section C2, parcelle 255, 291





Portion d'enclos quadrangulaire

Cadastre : Parcelles 59, 60, 61; Section ZH, Année 1985.

Lieu-dit IGN : Le Vaux

Carte IGN : 0916 Est Erquy - Le Val André 1992

Coordonnées Lambert : Zone 1 X = 244 100 Y = 1094 650

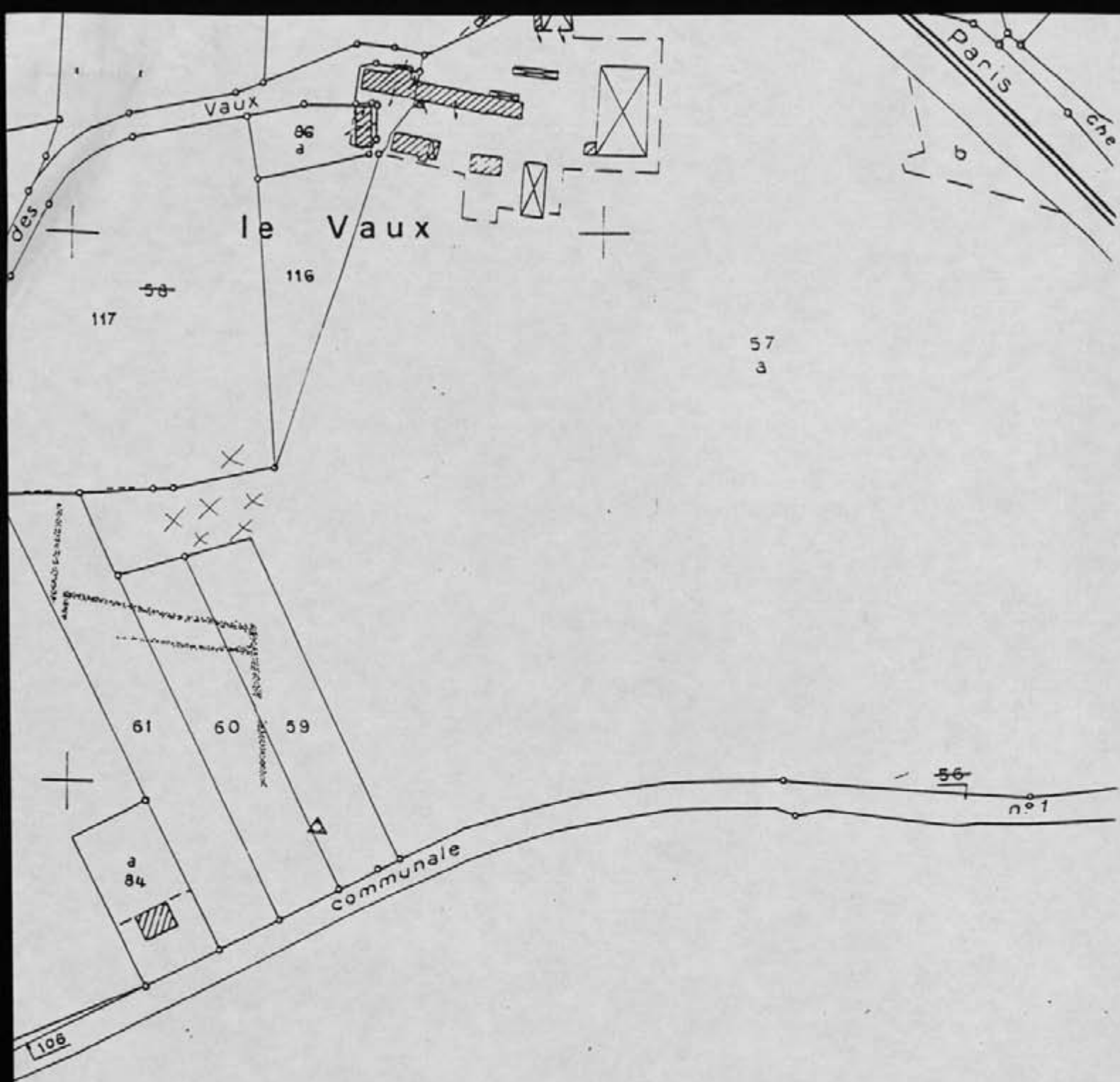
Altitude NGF : 80 m. Bord de plateau dominant.

Emprise actuellement observée : 80 m

Lors d'un vol aérien, le 19 septembre, C. Bizien et V. Wyart ont observé des traces linéaires apparaissant en vert foncé sur maïs. On identifie deux fossés parallèles encadrés de deux traces linéaires.

Sur cette commune le cadastre napoléonien n'a pas pu être consulté.

Immédiatement au nord, un gisement de tegulae avait été identifié par J.L. Rouxel en 1990, fournissant un élément de datation.



1997

NOYAL
22 160

(22)

Le Vaux

Cordonnées Lambert I
X= 244 100 Y= 1094 650
Cadastre 1985, Section ZH, parcelles 59, 60, 61.



Déclaration de découverte archéologique

Annexe I.

A retourner au Service Régional de l'Archéologie de Bretagne
8, rue du Châtré - 35024 Rennes Cedex

Première mention = Données complémentaires = Année première mention =
 Année = Nature de l'opération = PROSPECTION - INVENTAIRE
 Responsable = C. Bizien - Jaglin Organisme = Autre

Département : COTES - D'ARMOR (22) Commune = SEVIGNAC

Lieu-dit (du Cadastre) : Le pont plisson

Lieu-dit (de l'I.G.N.) : Le pont plisson

Nom du site : Le pont plisson

Cadastre (Année de première mise à jour) : Section(s) et parcelle(s) : Section ZN
Parcelle 101

Observations :

Carte I.G.N.	Numéro	Nom	Année d'édition
	1017 EST	BROONS	1993

Coordonnées Lambert Zone : Centre site : X = Y =
 Rayon du site (mètres) : m

Contours			
Xa			Ta
Xb			Tb
Xc			Tc
Xd			Td
Xe			Te

Circonstances de la découverte : Anomalies phytologiques

Techniques de repérage : Prospection aérienne

Informateur : C. Bizien V. Wyart

Description des vestiges : Réseau de traces linéaires

Etat de conservation :

Eléments de datation :

Chronologie proposée :

Mobilier Oui Non Lieu de conservation :

Documentation :

Bibliographie :

Vérifier si a été par du parabolique

CADRE RESERVE CELLULE CARTE ARCHEOLOGIQUE

N° de site attribué Code AP / AH

N° d'enregistrement DRACAR Modification



Broons

le Trouvra

la Ville-Maze

Bois
de
Broons

Bois de la Rabasse

la Fleunais

Quiloscouët

la Bodinais

les Blossiers

le Chêne Pichard

Ardennes

p

Réseau de traces linéaires

Cadastre : Parcelle 101; Section ZN; Année 1983.

Lieu-dit IGN : Le Pont Plisson

Carte IGN : 1017 Est Broons 1993

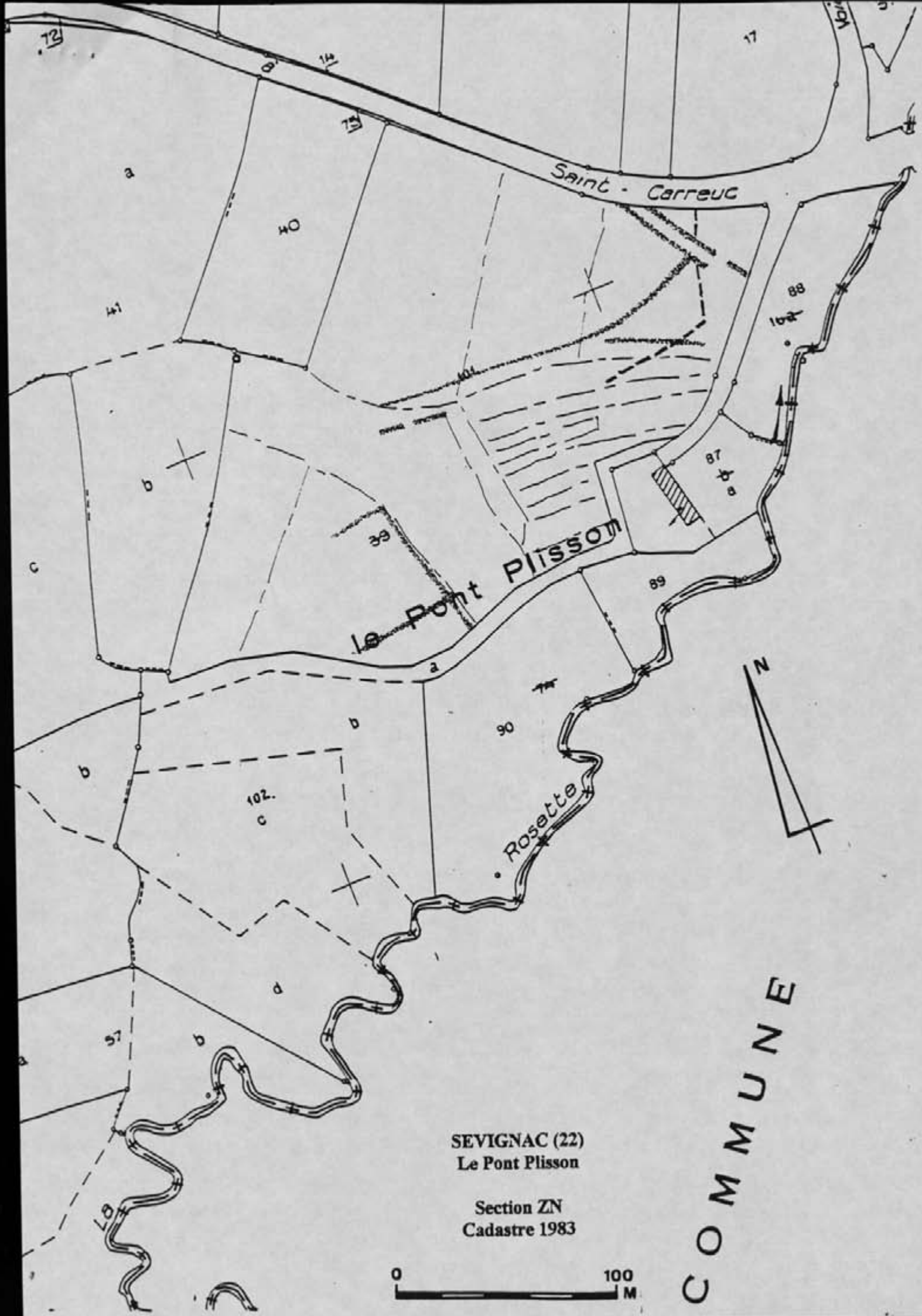
Coordonnées Lambert : Zone 1 X = 257 850 Y = 1079 550

Altitude NGF : 55 m. Plateau.

Emprise actuellement observée : 180 m

Lors d'un vol aérien, le 2 mai, C. Bizien et V. Wyart ont observé des traces linéaires apparaissant en vert foncé sur maïs. Parmi ces traces, on reconnaît nettement le parcellaire du 19^{ème} siècle. Dans l'angle nord-ouest, des traces courbes concentriques évoquent une portion d'enclos. Elles sont recoupées par un mince fossé présentant un angle arrondi qu'il est difficile d'interpréter.


Au sud-ouest d'autres traces linéaires et orthogonales peuvent appartenir à un deuxième ensemble.



SEIGNAC (22)
Le Pont Plisson

Section ZN
Cadastré 1983

COMMUNE



1997

SEVIGNAC
22 337

(22)

Le Pont-Plisson

Cordonnées Lambert I
X= 257 850 Y= 1079 550
Cadastre 1983, Section ZN, parcelle 101.



Déclaration de découverte archéologique

Annexe I.

A retourner au Service Régional de l'Archéologie de Bretagne
6, rue du Chevalier, 35044 Rennes Cedex.

Première mention = Données complémentaires = Année première mention =

Année = Nature de l'opération = PROSPECTION - INVENTAIRE

Responsable = C. Bizien - Jaglin Organisme = Autre

Département : ILLE ET VILAINE (25) Commune = LANHELIN

Lieu-dit (du Cadastre) : Le baudouin

Lieu-dit (de l'I.G.N.) : Le baudouin

Nom du site : Le baudouin 1

Cadastre (Année de dernière mise à jour) : Section(s) et parcelle(s) : Section B2

Observations : Parcelles 539, 721, 722
675 à 677

Carte I.G.N.	Numéro	Nom	Année d'édition
	1216 OUEST	DOL DE BRETAGNE	1994

Coordonnées Lambert Zone :

Centre site : X = .

Y = .

Rayon du site (mètres) : m

Contours					
Xa	<input type="text"/>	<input type="text"/>	Ya	<input type="text"/>	<input type="text"/>
Xb	<input type="text"/>	<input type="text"/>	Yb	<input type="text"/>	<input type="text"/>
Xc	<input type="text"/>	<input type="text"/>	Yc	<input type="text"/>	<input type="text"/>
Xd	<input type="text"/>	<input type="text"/>	Yd	<input type="text"/>	<input type="text"/>
Xe	<input type="text"/>	<input type="text"/>	Ye	<input type="text"/>	<input type="text"/>

Circonstances de la découverte :

Techniques de repérage : Prospection au sol.

Informateur : Ce.R.A.A. & CO.

Description des vestiges : Gisement gallo-romain, médiéval et moderne, et de paléoméallurgie du fer.

Etat de conservation : Erodé par labours, avec une partie mieux conservée près des sapins.

Eléments de datation : Mobilier.

Chronologie proposée : Gallo-romain, médiéval et moderne.

Mobilier Oui Non Lieu de conservation : Ce.R.A.A. ST MALO

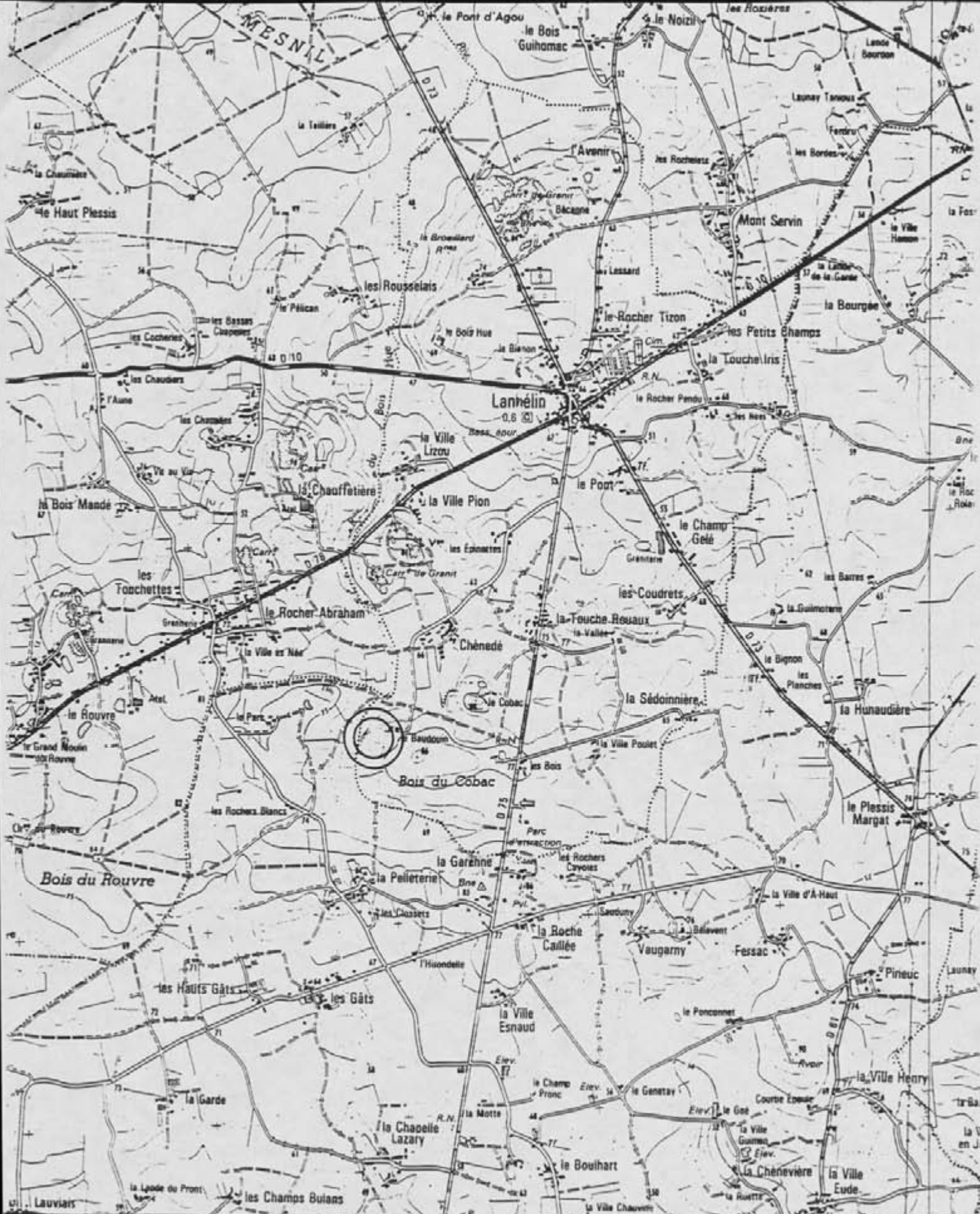
Documentation :

Bibliographie : Les dossiers du Ce.R.A.A. n°25 (1997)

CADRE RESERVE CELLULE CARTE ARCHEOLOGIQUE

N° de site attribué Code AP / AH

N° d'enregistrement DRACAR Modification



0 784
Vers Camboury

289 285 290 77 291 77 292 77 293 77

584 585 586 587 588

1°50' Ouest du Méridien International

4.60 gr Ouest

Gisements de mobilier gallo-romain, médiéval et moderne,
et gisement de paléoméallurgie du fer

Cadastre : Parcelles 675,676,677,721,722,539; Section B2, Année 1982.

Lieu-dit IGN : Le Baudouin I

Carte IGN : 1216 Ouest Dol-de-Bretagne 1994

Coordonnées Lambert : Zone I X = 290 975

Y = 1090 925

Altitude NGF: 70 m

Emprise actuellement observée : 150 x 100 m

Lors d'une prospection complémentaire sur le gisement métallurgique du Rocher Abraham le 23 mars 1997, E. et JB. VIVET ont observé la présence de tegulae, de céramique, et de résidus métallurgiques, sur les parcelles qui entourent le petit bois de sapin de la propriété du Baudouin.

La disposition convergente de ce mobilier en direction de ce bois ainsi que la quasi absence de céramique en direction opposée dans ces parcelles et dans les parcelles voisines, de même que la présence de tegulae, de sigillée et de céramique gallo-romaine plaide en faveur d'un habitat gallo-romain à cet emplacement. De même la présence de céramique nombreuse attribuable à la fin de la période médiévale ou au début de la période moderne et de tuiles plates en nombre important évoque un habitat à cette époque.

Bien que la densité des restes métallurgiques ne soit pas très forte la présence d'une grosse scorie de fond de four et de fragments de paroi scoriacés incite à penser à l'existence probable d'un bas fourneau de réduction du minerai de fer sur place.

Ces gisements sont à rapprocher d'un ensemble de gisements de métallurgie du fer très proches, situés conjointement sur les communes de Lanhélin, Meillac et St Pierre-de-Plesguen, dont le représentant le plus remarquable jusqu'à présent est le Rocher Abraham sur cette dernière commune.

Mobilier:

- parcelles 675,676,677,721,722,539

présence gallo-romaine:

* mobilier conservé:

- 6 fragments de tegulae dont 2 avec rebord, 2 très probables.
- 1 bouchon d'amphore probable et un bouchon possible.
- 1 sigillée

- parcelles 675,676,677,721,722,539 (suite)

présence gallo-romaine:

* mobilier conservé:

- 1 anse de cruche à engobe blanc gallo-romaine
- 1 tesson fumigé possiblement gallo-romain
- 4 tessons gallo-romains

* mobilier jeté:

- 25 fragments de tegulae probables

présence médiévale ou post-médiévale:

* mobilier conservé:

- 11 fragments de tuile plate

* mobilier jeté:

- 6 fragments de tuile plate probables

* série céramique post-médiévale constituée:

- 84 tessons post-médiévaux ou médiévaux tardifs dont 41 sur la parcelle 539

divers:

- 2 tessons tournés à pâte blanche légèrement micassée
- 1 bloc d'argile cuite repliée
- 1 fond de céramique à pâte grise tournée
- 1 fragment d'anse médiéval ?

activité métallurgique

* parcelle 677

- 11 scories dont 5 scories de fond de four (1,8 kg) avec un exemplaire de masse égale à 1,4 kg, 5 scories en coulures internes (1,2 kg) dont 2 avec empreinte de paroi, 1 petite scorie noire, bulleuse, peu dense.
- 4 fragments de paroi de fourneau en argile ocre-rouge scoriacée on été collectées.
- 1 bloc de minerai latéritique se présentant sous forme de boulet
- 4 exemplaires d'aliots prélevés se présentant sous forme d'agglomérats denses d'oxyde de fer cimentant de gros grains de quartz.

* parcelle 539:

- 1 fragment de scorie de fond de four.

* parcelle 722:

- 1 petite scorie en coulures juxtaposées, peu épaisse.

**COMMUNE DE
SAINT-PIERRE
-DE-PLESGUEN**



**LANHELIN (35)
Le Baudouin I**

**Section B2
Cadastre 1982**

775

x	tegulae et tessons gallo-romains
t	tuiles et tessons post-médiévaux ou médiévaux tardifs
(x)	concentration de scories et de parois

0 125 M

Déclaration de découverte archéologique

Annexe I.

A retourner au Service Régional de l'Archéologie de Bretagne
8, rue du Chapitre, 35044 Rennes Cedex

Première mention = Données complémentaires = Année première mention =

Année = Nature de l'opération = PROSPECTION - INVENTAIRE

Responsable = C. Bizien - Jaglin Organisme = Autre

Département : ILLE ET VILAINE (35) Commune = LANHELIN

Lieu-dit (du Cadastre) : Le baudouin

Lieu-dit (de l'I.G.N.) : Le baudouin

Nom du site : Le baudouin 2

Cadastre (Année de dernière mise à jour) : Section(s) et parcelle(s) : Section B2

Parcelle 851

Observations :

Carte I.G.N.	Numéro	Nom	Année d'édition
	1216 OUEST	DOL DE BRETAGNE	1994

Coordonnées Lambert Zone :

Centre site : X = ,

Y = ,

Rayon du site (mètres) : m

Contours					
Xa	<input type="text"/>	<input type="text"/>	Ya	<input type="text"/>	<input type="text"/>
Xb	<input type="text"/>	<input type="text"/>	Yb	<input type="text"/>	<input type="text"/>
Xc	<input type="text"/>	<input type="text"/>	Yc	<input type="text"/>	<input type="text"/>
Xd	<input type="text"/>	<input type="text"/>	Yd	<input type="text"/>	<input type="text"/>
Xe	<input type="text"/>	<input type="text"/>	Ye	<input type="text"/>	<input type="text"/>

Circonstances de la découverte : Champ nouvellement labouré.

Techniques de repérage : Prospection au sol.

Informateur : Ce.R.A.A & CO.

Description des vestiges : Gisement de paléométaurgie du fer.

Etat de conservation : Bon état de conservation.

Eléments de datation :

Chronologie proposée :

Mobilier Oui Non Lieu de conservation : Ce.R.A.A St. MALO

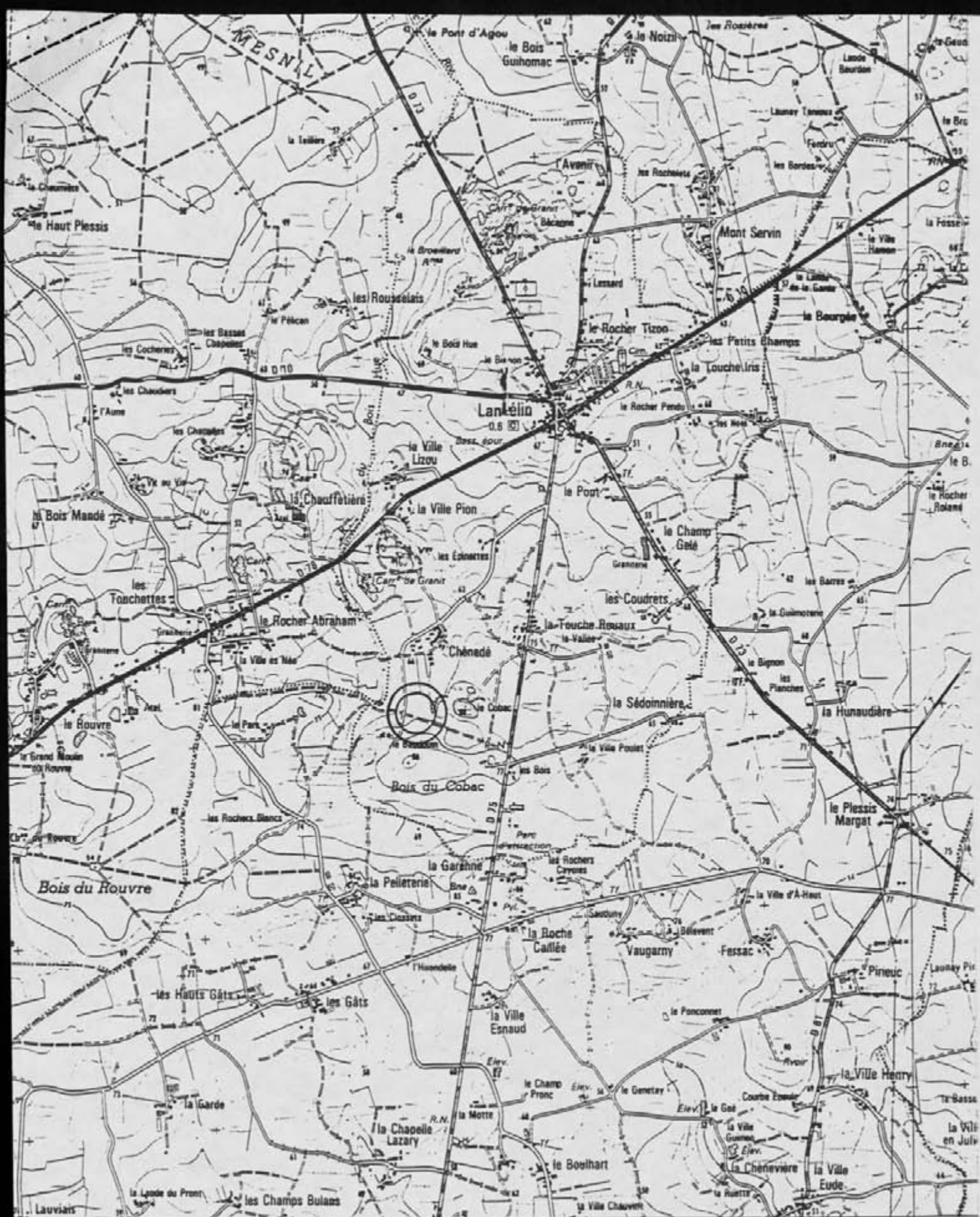
Documentation :

Bibliographie : Les dossiers du Ce.R.A.A n°25 (1997)

CADRE RESERVE CELLULE CARTE ARCHEOLOGIQUE

N° de site attribué Code AP / AH

N° d'enregistrement DRACAR Modification



0 794
 Paris Contour

289 285 290 281 291 277 292 273 293 269 29

584 585 586 587 588

1°50' Ouest du Méridien International

4,80 gr Ouest

Gisement de paléoméallurgie du fer

Cadastre : Parcelle 851; Section B2, Année 1982.

Lieu-dit IGN : Le Baudouin II

Carte IGN : 1216 Ouest Dol-de-Bretagne 1994

Coordonnées Lambert : Zone I X = 291 180

Y = 1091 100

Altitude NGF: 68 m

Emprise actuellement observée : 18 x 5 m

En lisière du bois de Cobac, à côté d'une voie ancienne, J-B VIVET et J. LAPERAS ont observé le 30 avril 1997 sur une surface de 18 m de long et 5 m de large la présence de nombreuses scories et de fragments de parois d'argile scoriacées. L'absence totale de tels résidus et de tessons de céramique dans le reste de la parcelle 851 et dans les parcelles voisines et la présence de parois scoriacées invitent à y voir le témoignage d'un travail du fer sur place plutôt qu'un épandage ou un stockage d'éléments de remplissage. Le positionnement en bordure de voie ancienne et la méconnaissance du sous-bois adjacent ne permettent pas de trancher totalement. L'aspect des scories fait appel à des opérations de réduction du minerai de fer en bas fourneau et peut être à un travail du fer en post réduction. Aucun élément de datation. Selon les agriculteurs exploitants locaux ce champ n'avait jamais été mis en culture jusque là.

Ce gisement est à rapprocher d'un ensemble de gisements de métallurgie du fer très proches, situés conjointement sur les communes de Lanhélin, Meillac et St Pierre-de-Plesguen, dont le représentant le plus remarquable jusqu'à présent est le Rocher Abraham sur cette dernière commune.

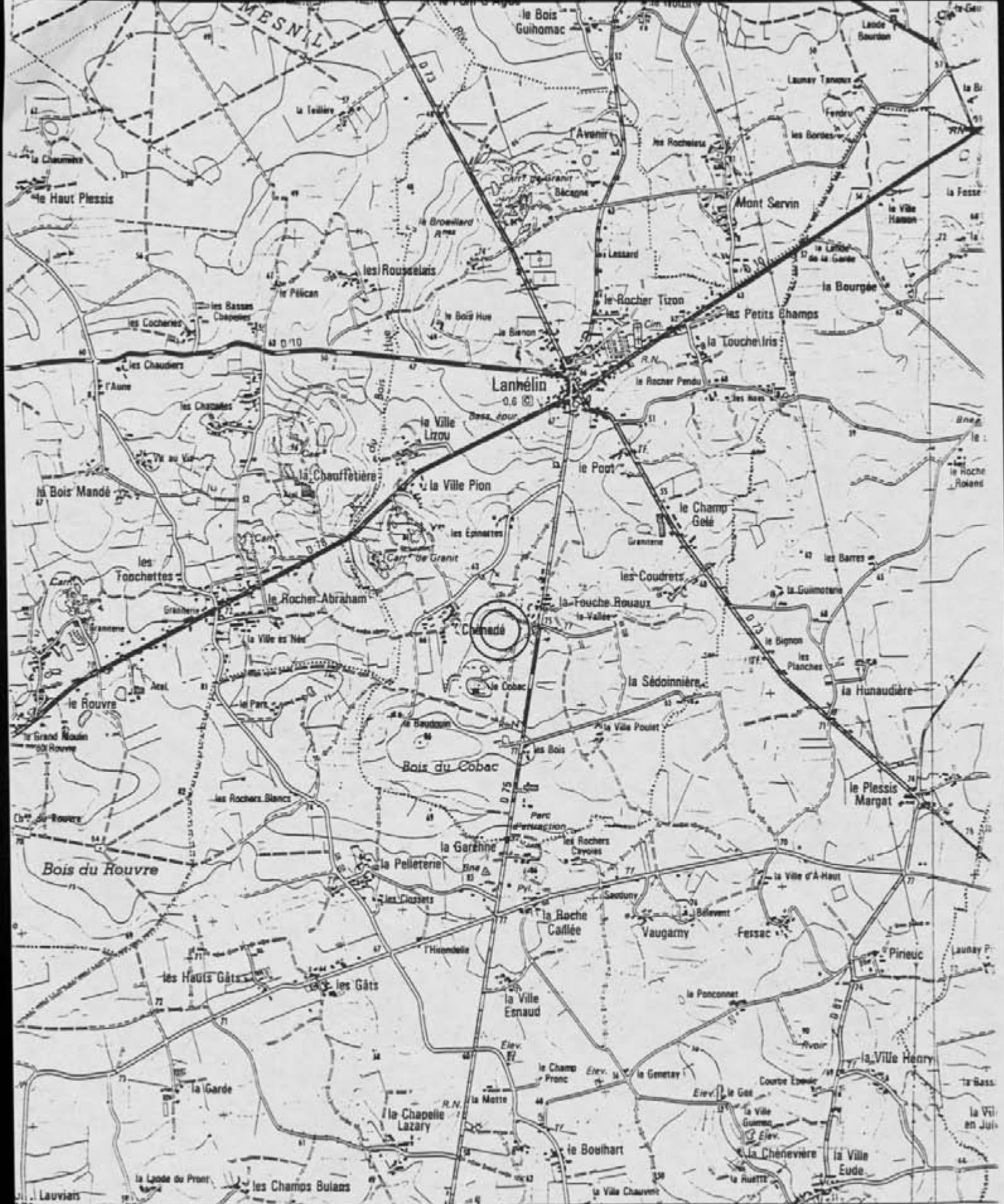
Mobilier:

- 136 scories en gouttes allongées et aplaties ou coulures à face plane de faible épaisseur enregistrées sur place (6 kg), représentant environ la moitié ou le tiers des scories observables en surface du sol labouré. 5 parmi celles-ci ont été conservées.
- 5 scories en coulures internes (2,73 kg) dont une avec empreinte de paroi.
- 4 fragments de parois d'argile scoriacées (260g), grésées, quasiment vitrifiées.
- 1 pierre polie allongée (pierre à affûter ?)



LANHELIN (35)
 Le Baudouin II
 Section B2
 Cadastre 1982

125
 M



0 784
 Vers Combourg

289 785 290 785 291 785 292 785 293 785

584 585 586 587 588

1° 50' Ouest du Méridien International

4,60 gr Ouest

Gisement de paléoméallurgie du fer

Cadastre : Parcelles 434; Section B1, Année 1982.

Lieu-dit IGN : Chénéde

Carte IGN : 1216 Ouest Dol-de-Bretagne 1994

Coordonnées Lambert : Zone I X = 291 600 Y = 1091 450

Altitude NGF: 63 m

Emprise actuellement observée : 15 m de diamètre

Une zone noire cendreuse d'un diamètre de 15 m signalée par un habitant de chénéde a été repérée simultanément en prospection aérienne par C. Bizien et V. Wyart, et au sol par J. Laperas et J-B Vivet, au cours du printemps et de l'été 97. Une quinzaine de scories se trouvaient focalisées dans cette auréole. Ces scories sont de petite taille, à allure globulaire et rouillée ou coulée en faible épaisseur et courbée (martelage ?). Elles évoquent un travail du fer en post-réduction.

Une demi-douzaine d'autres scories disséminées sur la parcelle ont été observées. Ces dernières correspondent plus à des opérations de réduction du minerai de fer.

La zone centrale de la parcelle surélevée en butte, très riche en tessons de céramiques post-médiévales et pierres de construction, correspond aux dires des habitants, à une fosse-dépotoir. Pas d'élément de datation vraiment pertinent pour cette activité métallurgique.

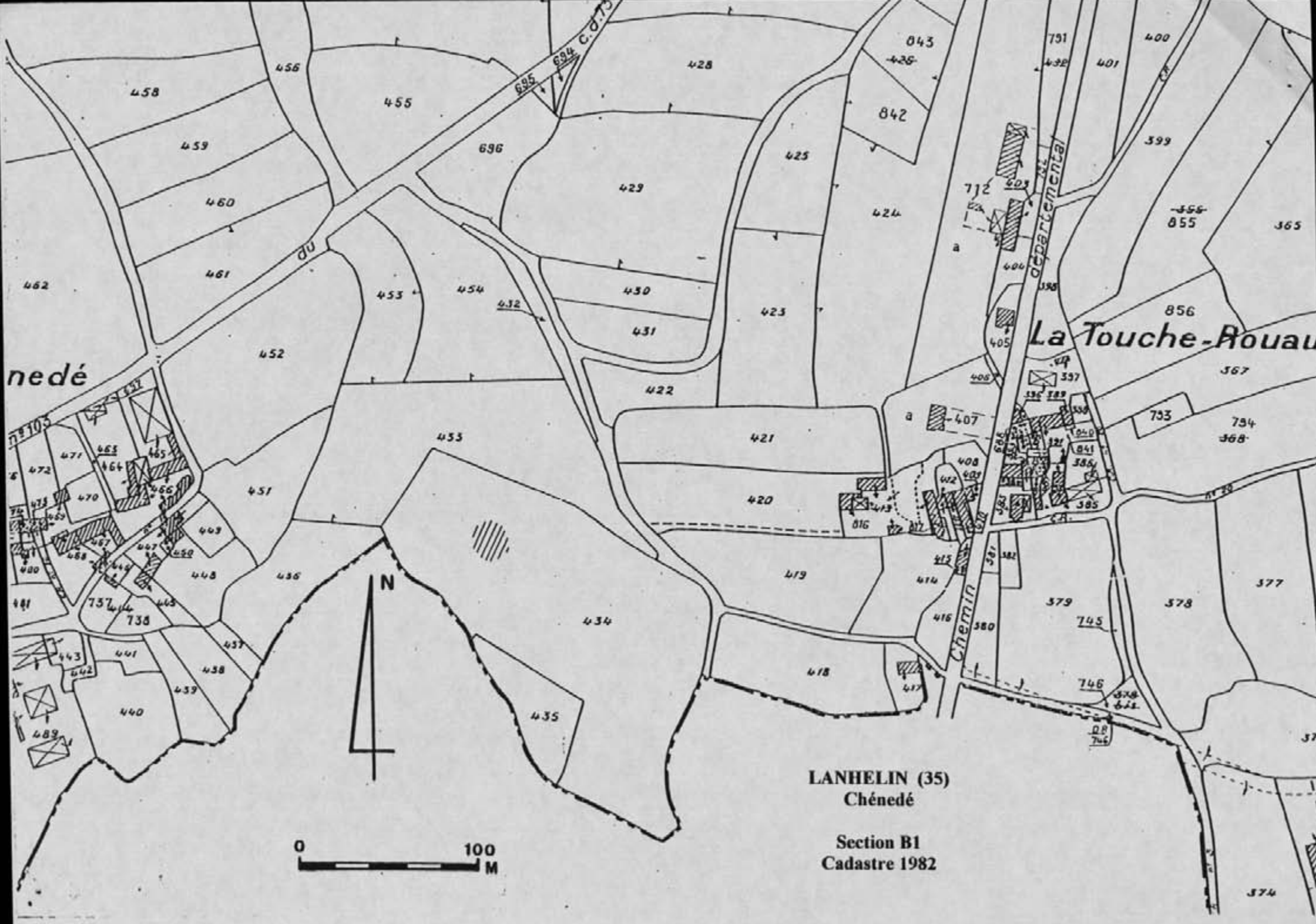
Ce gisement est à rapprocher d'un ensemble de gisements de métallurgie du fer très proches, situés conjointement sur les communes de Lanhélin, Meillac et St Pierre-de-Plesguen, dont le représentant le plus remarquable jusqu'à présent est le Rocher Abraham sur cette dernière commune.

Mobilier :*** zone cendreuse:**

- 6 scories de petite taille dont 3 d'aspect rouillé et 3 en gouttes déformées
- 9 autres de même type non conservées
- 1 gros clou ancien à tête ronde oxydé
- 1 petit bloc de calcaire coquiller

*** restant de la parcelle:**

- 4 scories de type réduction de minerai de fer
- 2 plaques de fer oxydées



LANHELIN (35)
Chénéde
Section B1
Cadastre 1982

1997

LANHELIN
35 147

(35)

Chénéde

Cordonnées Lambert I
X= 291 600 Y= 1091 450
Cadastre 1982, Section B1, parcelle 434.



Déclaration de découverte archéologique

Annexe I.

A l'attention du Service Régional de l'Archéologie de Bretagne
4, rue du Châtelier, 35044 Rennes Cedex.

Première mention = Données complémentaires = Année première mention =
 Année = Nature de l'opération = PROSPECTION - INVENTAIRE
 Responsable = C. Bizien - Jaglin Organisme = Autre

Département : COTES D'ARMOR (22) 35 Commune = LILLEMER

Lieu-dit (du Cadastre) : Le bourg

Lieu-dit (de f.l.g.n.) : Le bourg

Nom du site : Le bourg

Cadastre (Année de dernière mise à jour) : Section(s) et parcelle(s) : Section A5; Parc. 682, 684, 704, 708, 727, 732, 733, 742 à 745

Observations : 747 à 749, 760, 772, 781, 782, 803, 808, 809, 811, 815 à 818, 853, 854, 871, 915, 1008. Et en PLERGUER: Sect. A2; Parc. 114, 115

Carte I.G.N.	Numero	Nom	Année d'édition
	1116 EST	St MALO	1992

Coordonnées Lambert Zone :

Centre site : X =

Y =

Rayon du site (mètres) : m

Contours					
Xa	2190	050	Ya	11104	875
Xb	290	575	Yb	11104	425
Xc	270	425	Yc	11104	825
Xd	290	200	Yd	11104	450
Xe			Ye		

Circonstances de la découverte : Labours

Techniques de repérage : Prospection au sol.

Informateur : P. Madioux A. Noslier

Description des vestiges : Extension de l'emprise du gisement néolithique, avec de nouveaux silex taillés et tessons qui viennent compléter les séries répertoriées depuis 1995.

Etat de conservation :

Éléments de datation : Mobilier lithique.

Chronologie proposée : Période néolithique.

Mobilier Oui Non Lieu de conservation : Ce.R.A.A St MALO

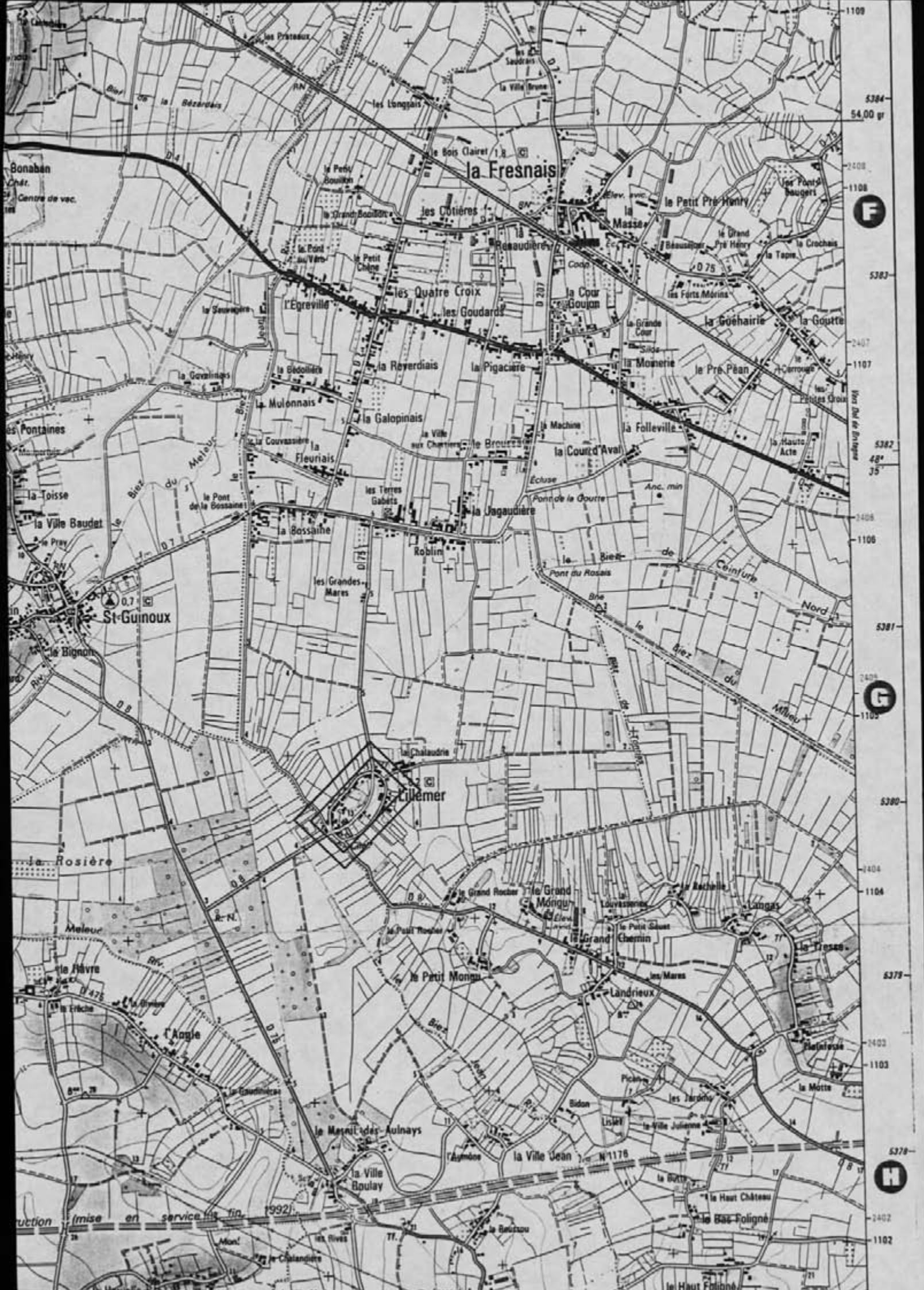
Documentation :

Bibliographie : Les dossiers du Ce.R.A.A n°23 (1995)

CADRE RESERVE CELLULE CARTE ARCHEOLOGIQUE

N° de site attribué Code AP / AH

N° d'enregistrement DRACAR Modification



Bonaban
Chr.
Centre de vac.

les Fontaines
la Toisse
la Ville Baudet
le Pray
le Bignon

la Rosière
le Havre
l'Angie
le Marais des Aulnays
la Ville Boulay

uction (mise en service fin 1992)

la Fresnais

St-Guinoux

Lillemer

F

G

H

1109
5384
54.00 gr
1108
5383
2408
1107
5382
48°
35
2406
1106
5381
2405
1105
5380
2404
1104
5379
2403
1103
5378
2402
1102

Gisement néolithique

Cadastre : Parcelles 682, 684, 704, 708, 727, 732, 733, 742 à 745, 747 à 749, 760, 772, 781, 782, 803, 808, 809, 811, 815 à 818, 853, 854, 871, 915, 1008; Section A5, Année 1982.

Parcelle 113, 114; section A, Commune de Plerguer.

Lieu-dit IGN : Le Bourg

Carte IGN : 1116 Est Saint-Malo 1992

Coordonnées Lambert : Zone 1 X = 290 300 Y = 1104 650

Altitude NGF : 4 à 13 m, marais asséché et butte rocheuse.

Emprise actuellement observée : 760 m

P. Madioux, A. Noslier et C. Bizien ont poursuivi l'étude du site néolithique de Lillemer en suivant les axes de recherches définis en 1996.

- Définition de l'emprise du gisement.
- Recherche sur un éventuel plateau rocheux conservé sous le marais
- Le site de Lillemer et la sédimentation

Afin de poursuivre l'étude de ces différents points, les méthodes employées ont été diverses.

- Prospection au sol destinée à la collecte du mobilier et ainsi, à définir des extensions possibles du site.
- Suivi de fossé de drainage nouvellement curé afin de relever la stratification. Ces observations n'ont été possibles que sur un fossé en marge du site.
- Couverture aérienne en hivers de manière à définir la répartition des sédiments au sol (tourbe ou tange).

Les résultats sont encourageants. Les données nouvelles montrent la pertinence de ce type d'approche, mais aussi la nécessité de poursuivre cette action jusqu'à ce que la méthode aie répondu aux attentes prédéfinies. Cette étude devra sans doute être menée sur plusieurs années.

En 1997, l'emprise du site a été étendue sur de nouvelles parcelles rendues prospectables par leur type d'exploitation agricole (prairie labourée etc.). Certaines s'inscrivent dans l'emprise du site précédemment défini, comblant ainsi des lacunes pressenties. Neuf nouvelles parcelles s'inscrivent en périphérie du site défini en 1996 étendant ainsi notablement le gisement vers le sud, le nord et l'est dans les zones tourbeuses du marais.

Le mobilier collecté en 1997 représente une série de 1270 objets répartis en 1044 éléments d'industrie lithique (silex, grès lustré, opale résinite), 57 tessons de poteries et 136 éléments de roches diverses qui évoquent des importations de matériaux sans qu'il soit actuellement possible d'attester de manière certaine leur association chronologique au gisement. Diverses plaques de dolérites ont été échantillonnées par précaution. Cette roche étant présente dans le sous-sol, il est probable que la majorité de ces éléments soit d'origine naturelle. Parmi les nouveaux objets spectaculaires, on notera une série de 9 morceaux de haches polies en

dolérite, dont un talon de hache marteau, une série de 22 molettes généralement en quartz, et deux probables fragments de meules. A ce jour le site a livré un total de 3741 éléments lithiques associés à 272 échantillons de roches diverses et à une série de tessons de poteries néolithiques.

Aucun fossé n'ayant été curé sur l'emprise du gisement, il ne nous a pas été possible d'observer de nouveaux éléments concernant le plateau rocheux. Sur ce thème, nous en restons donc aux conclusions de 1996.

Mobilier collecté en 1997:

Commune de Lillemer

Parcelle 636, section A5:

Terre limoneuse

- 1 galet en grès d'Erquy

Parcelles 682, 915, section A5:

Terre limoneuse

- 5 silex taillés

Parcelle 704, section A5:

Terre limoneuse (terrain)

- 3 silex taillés

Parcelle 725, section A5:

Terre limoneuse (terrain)

- 2 silex taillés

- 1 galet poli

Parcelle 727, section A5

- 15 silex taillés

- 1 galet cassé en silex

- 1 fragment de dolérite

Parcelle 732, section A5:

Haut du champ, terre limoneuse.

- 106 silex taillés

- 2 opales résinite

- 1 grès lustré

- 2 blocs de grès ?

- 2 fragments de molettes en quartz

- 1 Hache polie en dolérite et un fragment probable

- 2 galets

(plus 12 silex égarés bêtement dans la boîte 760/772)

Le long du bief (venant probablement des déchets de curage)

- 5 silex taillés

- 1 élément de grès armoricain

- 2 plaques de dolérite

- 39 fragments de poteries néolithiques

Dans le bief:

(Tourbe)

- Superbe molette en quartz

- 1 tesson de poterie

Parcelle 733, section A5:

Limon (terrain)

- 55 silex taillés

- 1 opale résinite

- 1 grattoir en grès lustré

- 1 galet de quartz

- 6 plaques de dolérite

- 1 hache polie en dolérite

Parcelles 742 et 743, section A5:

- 30 silex taillés

- 1 plaque de dolérite

Parcelle 744, section A5:

Tourbe

- 1 silex taillé

Parcelle 747, section A5:

Terre limoneuse au nord (terrain), tourbe au sud.

- 192 silex taillés

- 3 opales résinite

- 2 éléments de grès armoricain

- 3 éléments de dolérite

- 1 galet de silex

- 1 molette et deux fragments de molettes en quartz.
- 1 fragment de roche rose indéterminée
- 3 tessons de poteries néolithiques dont un fragment d'anse perforée

Parcelles 748, 749, section A5

Terre limoneuse (terrain), tourbe au sud:

- 46 silex taillés
- 1 opale résinite
- 4 éléments de grès armoricains
- 1 grès lustré
- 1 quartz taillé
- 4 plaques de dolérite
- 3 galets dont un en silex et un en grès
- 3 molettes en quartz
- 5 tessons de poteries néolithiques, dont un venant des zones tourbeuses du sud de la parcelle.
- 1 roche indéterminée

Parcelle 760, 772, section A5

Terrain limoneux

- 224 silex taillés dont un beau grattoir
- 9 opales résinite dont un nucléus
- 2 grès lustrés dont 1 racloir
- 9 éléments de grès armoricain
- 5 éléments de dolérite plat
- 3 fragments de quartz taillés ?
- 1 pierre non identifiée
- 2 galets cassés
- 1 fragment de phtanite ?
- 3 molettes en quartz
- 1 fragment de molette en dolérite
- 1 fragment de meule en dolérite
- 4 morceaux de haches polies en dolérite.
- 1 petite hache polie en dolérite (4 cm)
- 1 fragment de hache marteau en dolérite avec perforation centrale.

Parcelles 760, 772 très probablement:

- 9 silex taillés

Parcelle 760, section A5

Terrain limoneux

- 71 silex taillés
- 1 grès lustré
- 1 élément plat de dolérite
- 1 fragment de meule ?

- 1 galet de silex
- 3 tessons de poteries « protohistoriques »

Parcelle 767

Limon, jardin privé

(note : 7 à 10 remorques de terre ont été enlevées et mises dans le champ près du nouveaux comités, champs de Noël Renard)

- 4 silex taillés
- 1 tesson de poterie de type « protohistorique »

Parcelle 772, section A5

- 134 silex taillés
- 2 éléments de grès armoricain
- 3 molettes
- 4 éclats de quartz
- 6 éléments plats de dolérite
- 2 galets de quartz
- 2 tessons de poteries « protohistoriques »
- 1 perle, roche indéterminée, datation à confirmer.

Parcelles 781, 782, section A5

- 17 silex taillés
- 1 gros nucléus silex noir (littoral)
- 3 opales résinites
- 4 éléments de grès armoricain
- 2 pierres polies (granit et grès)
- 1 petit galet
- 2 molettes en quartz
- 1 tesson de poterie de type « protohistorique »

Parcelle 809, section A5

- 1 molette

Parcelle 815, section A5

Tourbe

- 37 silex taillés
- 1 nucléus en silex
- 1 opale résinite
- 2 éléments de grès armoricain
- 3 éclats de quartz taillés ?
- 1 molette en quartz
- 1 talon de hache polie en dolérite
- 3 plaques irrégulières de dolérite et 1 fragment.

- 2 roches indéterminées

Parcelle 817, section A5, bord de route
Terre noire

- 9 silex taillés
- 1 grattoir en silex
- 4 éléments de grès armoricains
- 1 galet de grès rose (Erquy)
- 2 pierres indéterminées

Parcelle 818, section A5

Tourbe

- 1 opale résinite
- 4 éléments de grès armoricain
- 6 plaques irrégulières de dolérite

Parcelles 817, 818, section A5:
Terre noire en bord de route, au nord
tourbe

- 22 silex taillés
- 1 opale résinite
- 8 grès armoricains
- 1 molette en granit
- 2 roches indéterminées dont une
chauffée.

Parcelle 871, bordure ouest:

Tourbe

- 3 silex taillés
- 1 opale
- 4 éléments de grès armoricain
- 3 galets de quartz ?
- 4 plaques irrégulières de dolérite.

Parcelle 1008, section A5:

Remblai derrière la maison

- 2 silex taillés

- Nouveau champ à l'est dans le
croisement

- 7 silex taillés
- 1 tesson de poterie de type
« protohistorique »

Commune de Plerguer

Parcelles 113, 114, section A:

- 6 silex taillés

- 2 molettes, une en quartz l'autre en
dolérite.

- 2 éléments de dolérite

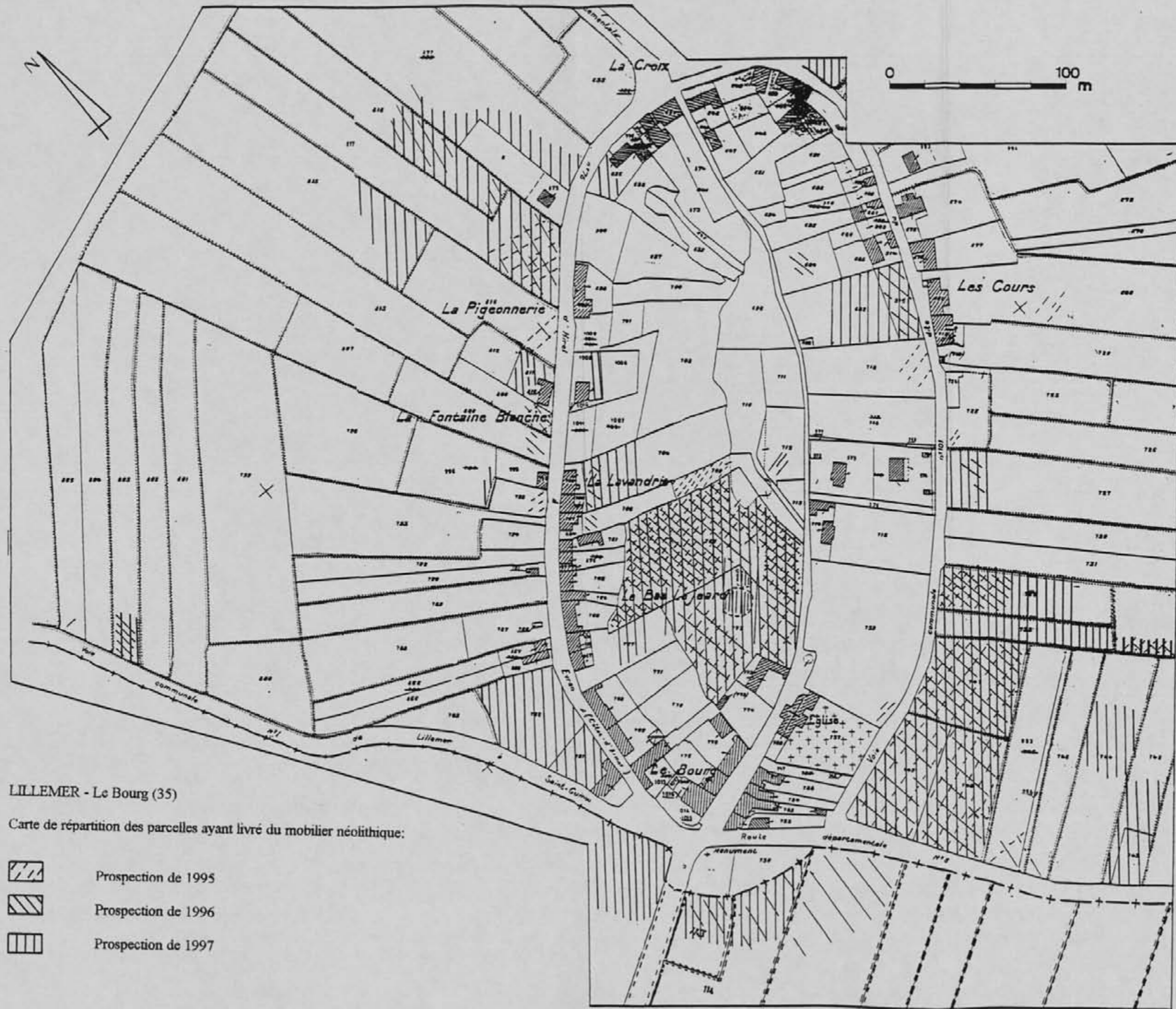
- Nouvelle parcelle, au nord de la parcelle
113, de l'autre côté de la route.

- 8 silex taillés (dont une belle pointe de
flèche tranchante)
- 2 galets ?
- 1 tesson de type « protohistorique »

Route des Perches




Parcelle 803, section A5:

- 4 silex taillés



LILLEMER - Le Bourg (35)

Carte de répartition des parcelles ayant livré du mobilier néolithique:

-  Prospection de 1995
-  Prospection de 1996
-  Prospection de 1997

1997

LILLEMER
35 153

(35)

Le Bourg

Cordonnées Lambert I
X= 290 300 Y= 1104 650

Cadastre 1982, Section A5, parcelle 772 (cliché 1), 760 et 772 (cliché 2)



Déclaration de découverte archéologique

Annexe I.

A retourner au Service Régional de l'Archéologie de Bretagne
8, rue du Champ, 35044 Rennes Cedex.Première mention = Données complémentaires = Année première mention = Année = Nature de l'opération = PROSPECTION - INVENTAIRE

Responsable = C. Bizien - Jaglin Organisme = Autre

Département : ILLE ET VILAINE (55) Commune = MEILLAC

Lieu-dit (du Cadastre) : Le parc

Lieu-dit (de l'I.G.N.) : Le parc

Nom du site : Le parc 2

Cadastre (Année de dernière mise à jour) : Section(s) et parcelle(s) : Section B1

Parcelles 93, 101

Observations :

Carte I.G.N.	Numéro	Nom	Année d'édition
	1216 OUEST	DOL DE BRETAGNE	1994

Coordonnées Lambert Zone : Centre site : X = . Y = . Rayon du site (mètres) : m

Contours					
Xa	<input type="text"/>	<input type="text"/>	Ya	<input type="text"/>	<input type="text"/>
Xb	<input type="text"/>	<input type="text"/>	Yb	<input type="text"/>	<input type="text"/>
Xc	<input type="text"/>	<input type="text"/>	Yc	<input type="text"/>	<input type="text"/>
Xd	<input type="text"/>	<input type="text"/>	Yd	<input type="text"/>	<input type="text"/>
Xe	<input type="text"/>	<input type="text"/>	Ye	<input type="text"/>	<input type="text"/>

Circonstances de la découverte :

Techniques de repérage : Prospection aérienne et au sol.

Informateur : Ce.R.A.A & CO.

Description des vestiges : Gisement de paléoméallurgie du fer.

Etat de conservation : Bon état de conservation, car champ nouvellement labouré.

Éléments de datation :

Chronologie proposée :

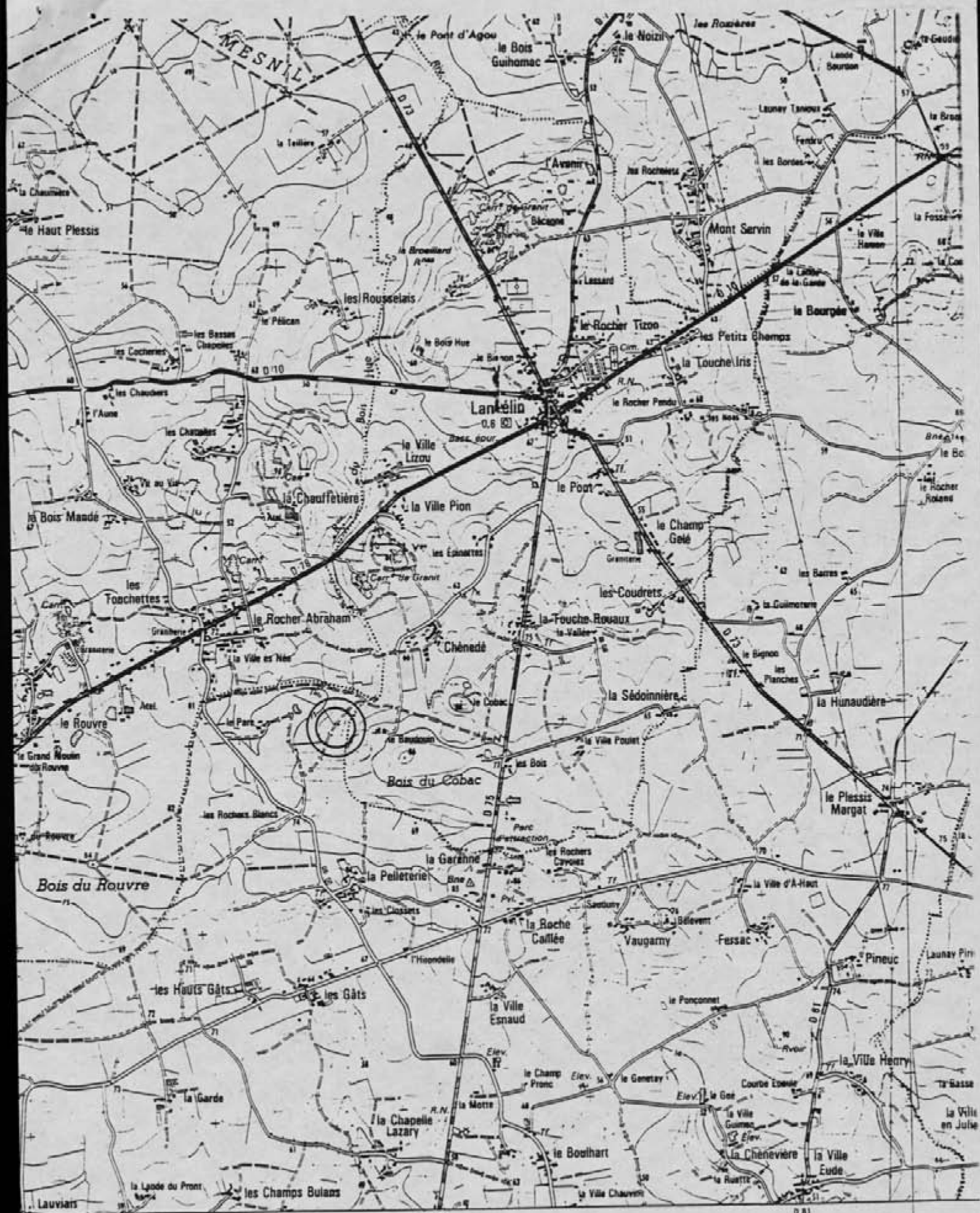
Mobilier Oui Non Lieu de conservation : Ce.R.A.A. St MALO

Documentation :

Bibliographie : Les dossiers du Ce.R.A.A n°25 (1997)

CADRE RESERVE CELLULE CARTE ARCHEOLOGIQUE

N° de site attribué Code AP / AH N° d'enregistrement DRACAR Modification



0 794
Vers Combourg

289 701 290 200 291 200 292 200 293 200 294

584 585 586 587 588

1° 50' Ouest du Méridien International

4.60 gr Ouest de 294

Gisement de paléoméallurgie du fer

Cadastre : Parcelles 101,93; Section B1, Année 1982.

Lieu-dit IGN : Le Parc II

Carte IGN : 1216 Ouest Dol-de-Bretagne 1994

Coordonnées Lambert : Zone I X = 290 825

Y = 1091 130

Altitude NGF: 65 m

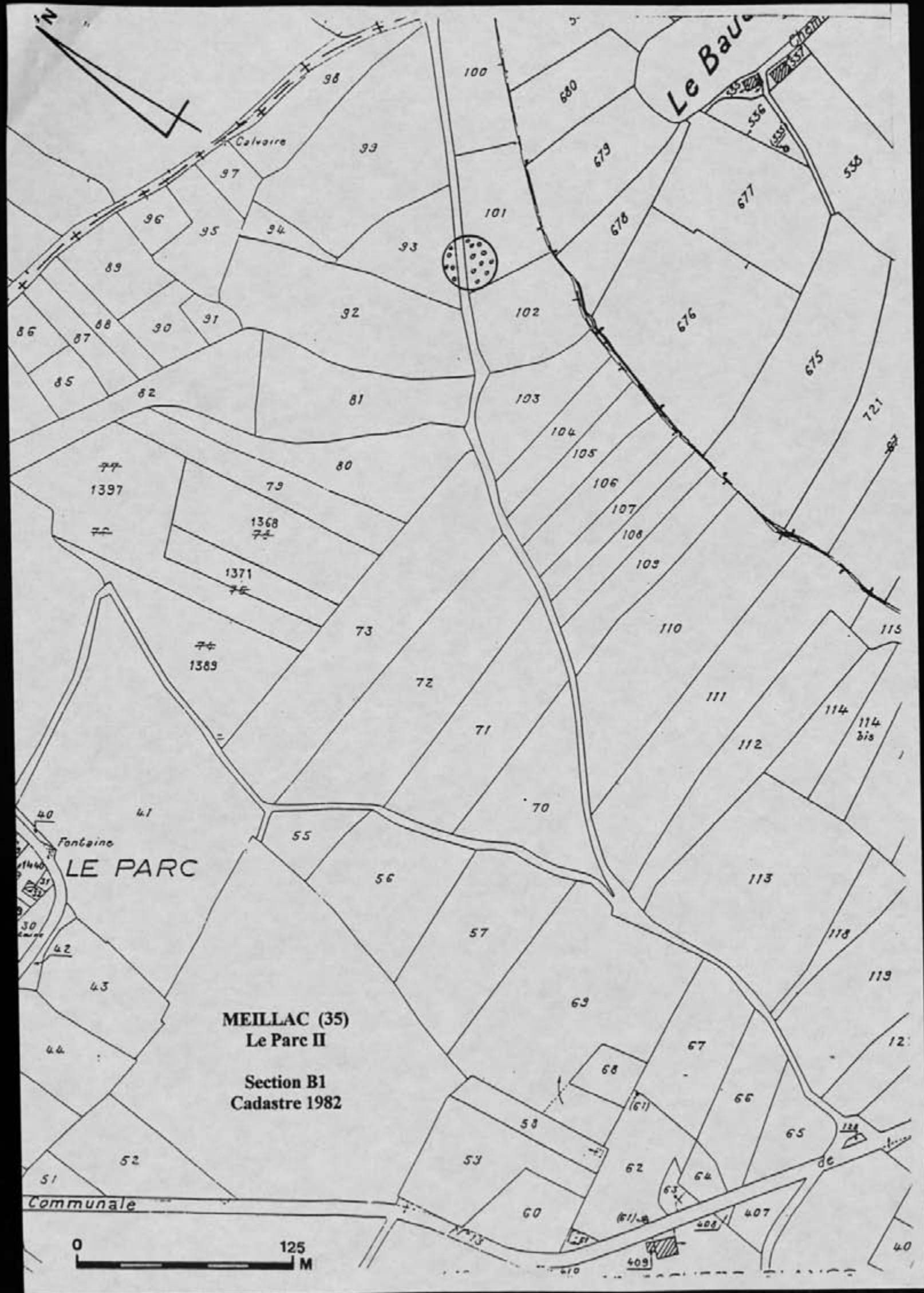
Emprise actuellement observée : 30 m de diamètre

Suite à une mise en culture de la parcelle en friche une zone orangée correspondant à une petite butte de faible élévation (30-40 cm) est apparue, et a été reconnue en prospection au sol le 2 mai 1997 par J-B Vivet et J. Laperas et en prospection aérienne par C. Bizien et V. Wyart au cours de l'été 97 (visible pratiquement au centre de la photo). Cette butte coupée partiellement par le chemin recèle des scories en assez grand nombre, bien regroupées dans son périmètre. La parcelle 101, plus fournie, n'a pas pu être observée plus avant à cause des travaux agricoles. Compte tenu de la répartition spatiale très circonscrite des scories, de la présence de fragments de parois scoriacés, on peut supputer très fortement l'existence d'un bas fourneau et d'une aire de réduction du minerai de fer à cet endroit. Cette parcelle auparavant en friche ayant été débroussaillée et mise en culture seulement cette année on peut escompter une bonne conservation du gisement. Les deux auréoles noires que l'on observe sur la photo correspondent à ces travaux modernes, contrairement à la charbonnière ancienne du Rocher Abraham située à la jonction des deux chemins (entrée du champ). Les seuls éléments céramiques collectés se situent dans la zone nord de la parcelle 93 sans concentration réelle. Pas d'élément chronologique suffisamment pertinent.

Ce gisement est à rapprocher d'un ensemble de gisements de métallurgie du fer très proches, situés conjointement sur les communes de Lanhélin, Meillac et St Pierre-de-Plesguen, dont le représentant le plus remarquable jusqu'à présent est le Rocher Abraham sur cette dernière commune.

Mobilier:

- 31 scories en coulures internes enregistrées sur place (2,8 kg) dans un demi-cercle de 11 m de diamètre sur la parcelle 93 seule, dont 4 ont été conservées.
- 3 scories ont été collectées (1,8 kg) en 101 dont une scorie de fond de four (1,1 kg) et 2 scories en coulures internes.
- 4 fragments de paroi (330 g) scoriacés de toutes parts en 101.
- 22 tessons de céramique post-médiévale et moderne
- 1 fragment de col médiéval.



MEILLAC (35)
Le Parc II
Section B1
Cadastre 1982



1997

MEILLAC
35 172

(35)

Le Parc II

Cordonnées Lambert I
X= 290 825 Y= 1091 130
Cadastre 1982, Section B1, parcelles 93, 101.



Déclaration de découverte archéologique

Annexe I.

A retourner au Service Régional de l'Archéologie de Bretagne
5, rue du Château, 35044 Rennes Cedex.Première mention = Données complémentaires = Année première mention = Année = Nature de l'opération = PROSPECTION - INVENTAIRE

Responsable = C. Bizien - Jaglin Organisme = Autre

Département : ILLE ET VILAINE (55) Commune = MEILLAC

Lieu-dit (du Cadastre) : Le parc

Lieu-dit (de l'I.G.N.) : Le parc

Nom du site : Le parc 3

Cadastre (Année de dernière mise à jour) : Section(s) et parcelle(s) : Section B1
Parcelles 104, 105

Observations :

Carte I.G.N.	Numéro	Nom	Année d'édition
	1216 OUEST	DOL DE BRETAGNE	1994

Coordonnées Lambert Zone : Centre site : X = . Y = . Rayon du site (mètres) : m

Contours					
Xa	<input type="text"/>	<input type="text"/>	Ya	<input type="text"/>	<input type="text"/>
Xb	<input type="text"/>	<input type="text"/>	Yb	<input type="text"/>	<input type="text"/>
Xc	<input type="text"/>	<input type="text"/>	Yc	<input type="text"/>	<input type="text"/>
Xd	<input type="text"/>	<input type="text"/>	Yd	<input type="text"/>	<input type="text"/>
Xe	<input type="text"/>	<input type="text"/>	Ye	<input type="text"/>	<input type="text"/>

Circonstances de la découverte :

Techniques de repérage : Prospection au sol.

Informateur : Ce.R.A.A & CO.

Description des vestiges : Gisement de paléoméallurgie du fer.

Etat de conservation : Erodé par labours.

Eléments de datation :

Chronologie proposée :

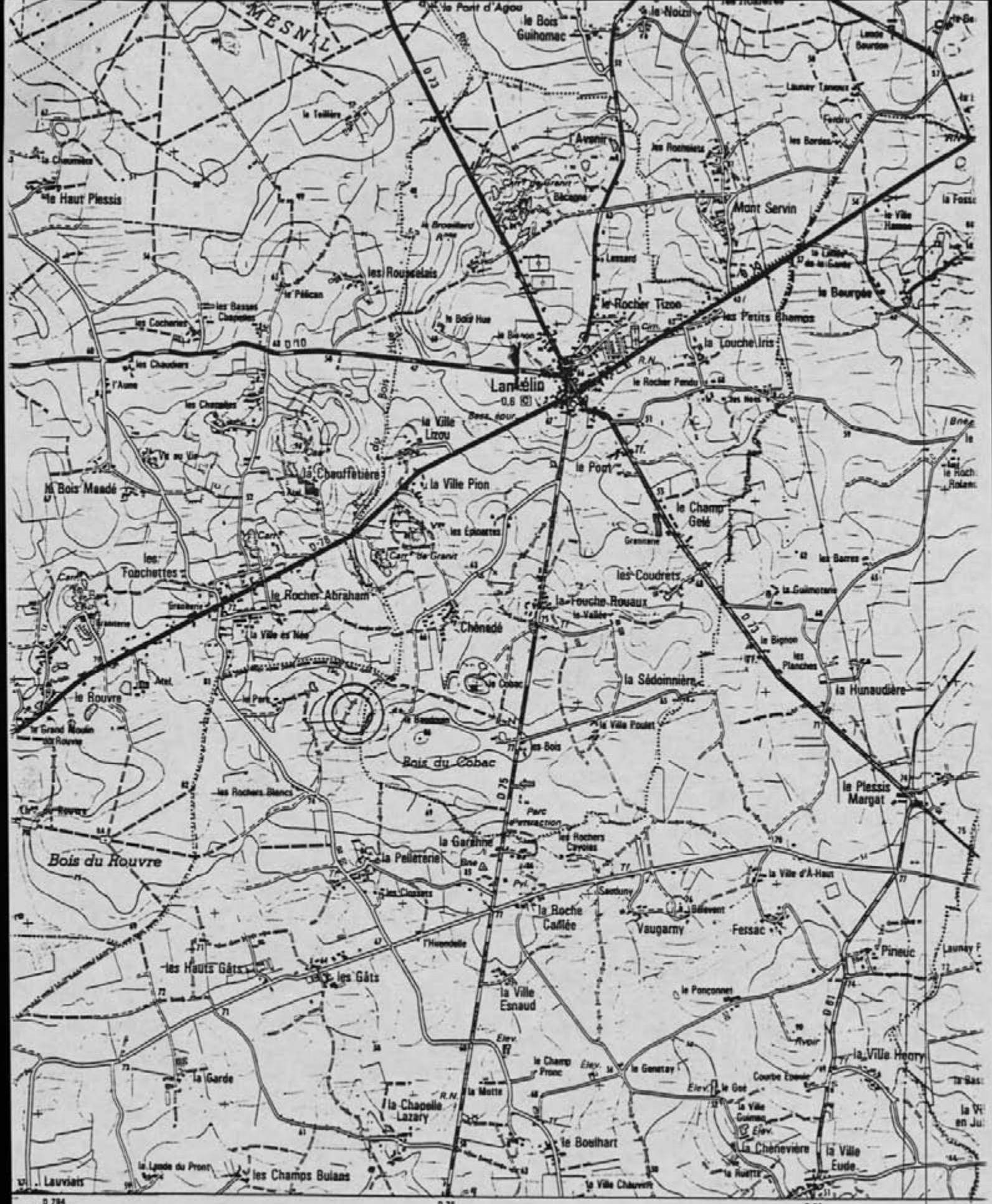
Mobilier Oui Non Lieu de conservation : Ce.R.A.A. St. MALO

Documentation :

Bibliographie : Les dossiers du Ce.R.A.A. n°25 (1997).

CADRE RESERVE CELLULE CARTE ARCHEOLOGIQUE

N° de site attribué Code AP / AH N° d'enregistrement DRACAR Modification



0 784
Vers Centre

289 285 290 290 291 295 292 300 293 305 4,60 gr Ouest

584 585 586 1°50' Ouest du Méridien International 587 588

Gisement de paléoméallurgie du fer

Cadastre : Parcelles 104,105; Section B1, Année 1982.

Lieu-dit IGN : Le Parc III

Carte IGN : 1216 Ouest Dol-de-Bretagne 1994

Coordonnées Lambert : Zone I X = 290 750 Y = 1091 000

Altitude NGF: 69 m

Emprise actuellement observée : 70 x 30 m

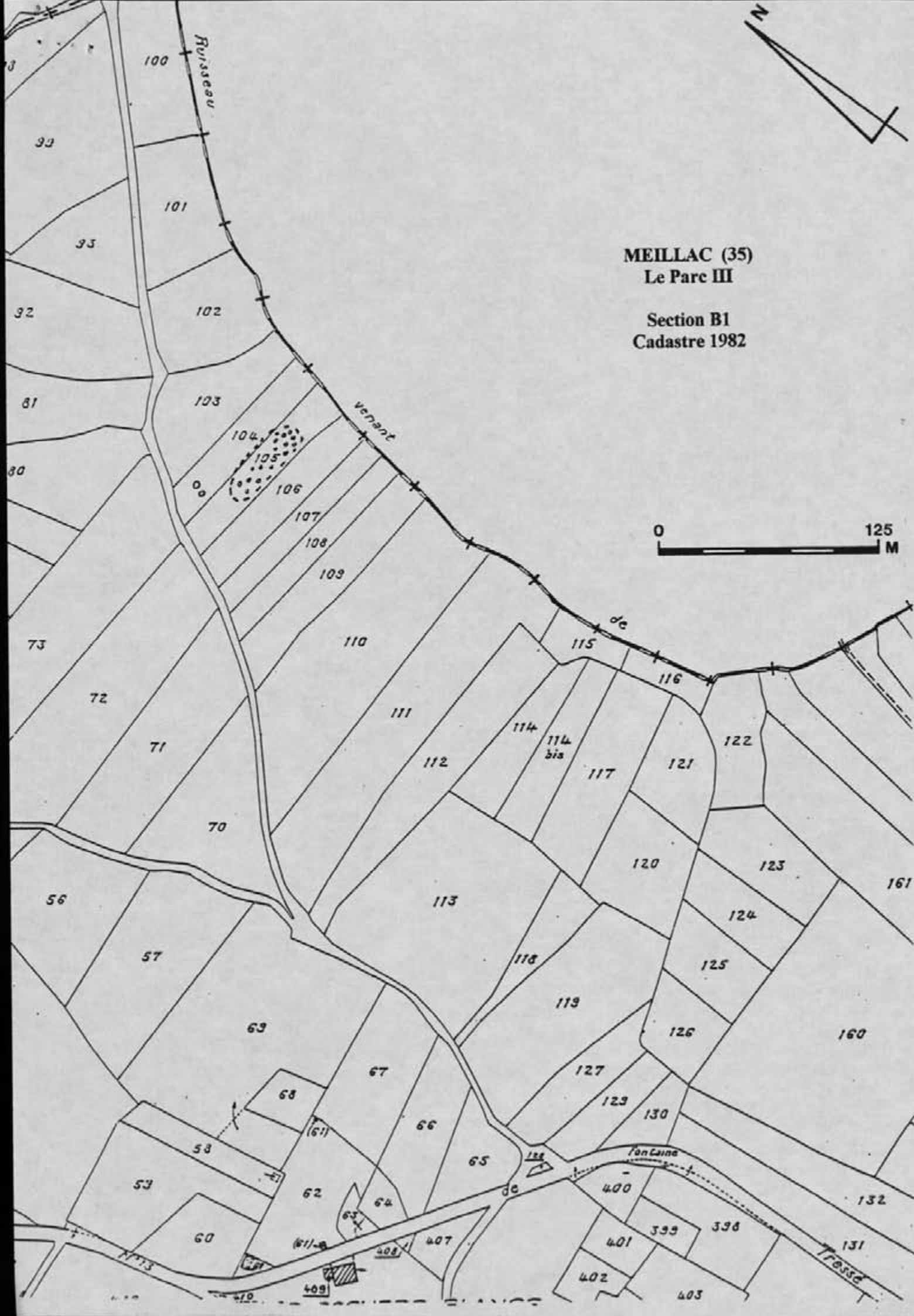
Lors d'une prospection du secteur métallurgique du Rocher Abraham (St Pierre de Plesguen) au mois de mai 1997, J-B Vivet et J. Laperas ont observé la présence de scories en assez grand nombre dans les parcelles 104 et 105 regroupées.

En partie haute de la parcelle 104, près du chemin, une grosse scorie de fond de four (4,1 kg) et un fragment de culot plano-convexe ont été découverts. En zone sud et sud-est de la parcelle 105 on note la présence de scories assez bien localisées. Par leur répartition et leur typologie ces restes métallurgiques indiquent la présence très probable sur place de travail de réduction du minerai de fer et d'épuration de loupe. Le mobilier trouvé sur la parcelle ne permet pas d'établir de datation sûre.

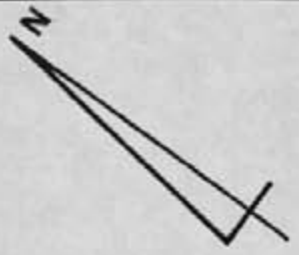
Ce gisement est à rapprocher d'un ensemble de gisements de métallurgie du fer très proches, situés conjointement sur les communes de Lanhélin, Meillac et St Pierre-de-Plesguen, dont le représentant le plus remarquable jusqu'à présent est le Rocher Abraham sur cette dernière commune.

Mobilier:

- 1 scorie de fond de four (4,1 kg) épousant la forme circulaire du four.
- 1 scorie d'épuration en forme de calotte plano-convexe.
- 16 scories ont été enregistrées sur place (2,85 kg). Parmi celles-ci 7 exemplaires correspondant à des scories en coulures internes ont été collectés.
- 24 tessons fin de période médiévale et post-médiévaux
- 1 fragment de tuile plate.
- 1 fragment de lame de fer
- 1 fragment de tige plate en fer.



MEILLAC (35)
Le Parc III
Section B1
Cadastre 1982



Déclaration de découverte archéologique

Annexe I.

A retourner au Service Régional de l'Archéologie de Bretagne
8, rue du Chapitre, 35044 Rennes Cedex

Première mention = Données complémentaires = Année première mention =

Année = Nature de l'opération = PROSPECTION - INVENTAIRE

Responsable = C. Bizien - Jaglin Organisme = Autre

Département : ILLE ET VILAINE (-5) Commune = MEILLAC

Lieu-dit (du Cadastre) : Le parc

Lieu-dit (de l'I.G.N.) : Le parc

Nom du site : Le parc 4

Cadastre (Année de dernière mise à jour) : Section(s) et parcelle(s) : Section B1

Parcelle 72

Observations :

Carte I.G.N.	Numéro	Nom	Année d'édition
	1216 OUEST	DOL DE BRETAGNE	1994

Coordonnées Lambert Zone :

Centre site : X =

Y =

Rayon du site (mètres) : m

Contours					
Xa	<input type="text"/>	<input type="text"/>	Ya	<input type="text"/>	<input type="text"/>
Xb	<input type="text"/>	<input type="text"/>	Yb	<input type="text"/>	<input type="text"/>
Xc	<input type="text"/>	<input type="text"/>	Yc	<input type="text"/>	<input type="text"/>
Xd	<input type="text"/>	<input type="text"/>	Yd	<input type="text"/>	<input type="text"/>
Xe	<input type="text"/>	<input type="text"/>	Ye	<input type="text"/>	<input type="text"/>

Circonstances de la découverte :

Techniques de repérage : Prospection au sol.

Informateur : Ce.R.A.A & CO.

Description des vestiges : Gisement de paléoméallurgie ancienne du fer.

Etat de conservation : Erodé par labours.

Eléments de datation :

Chronologie proposée :

Mobilier Oui Non Lieu de conservation : Ce.R.A.A. St. MALO

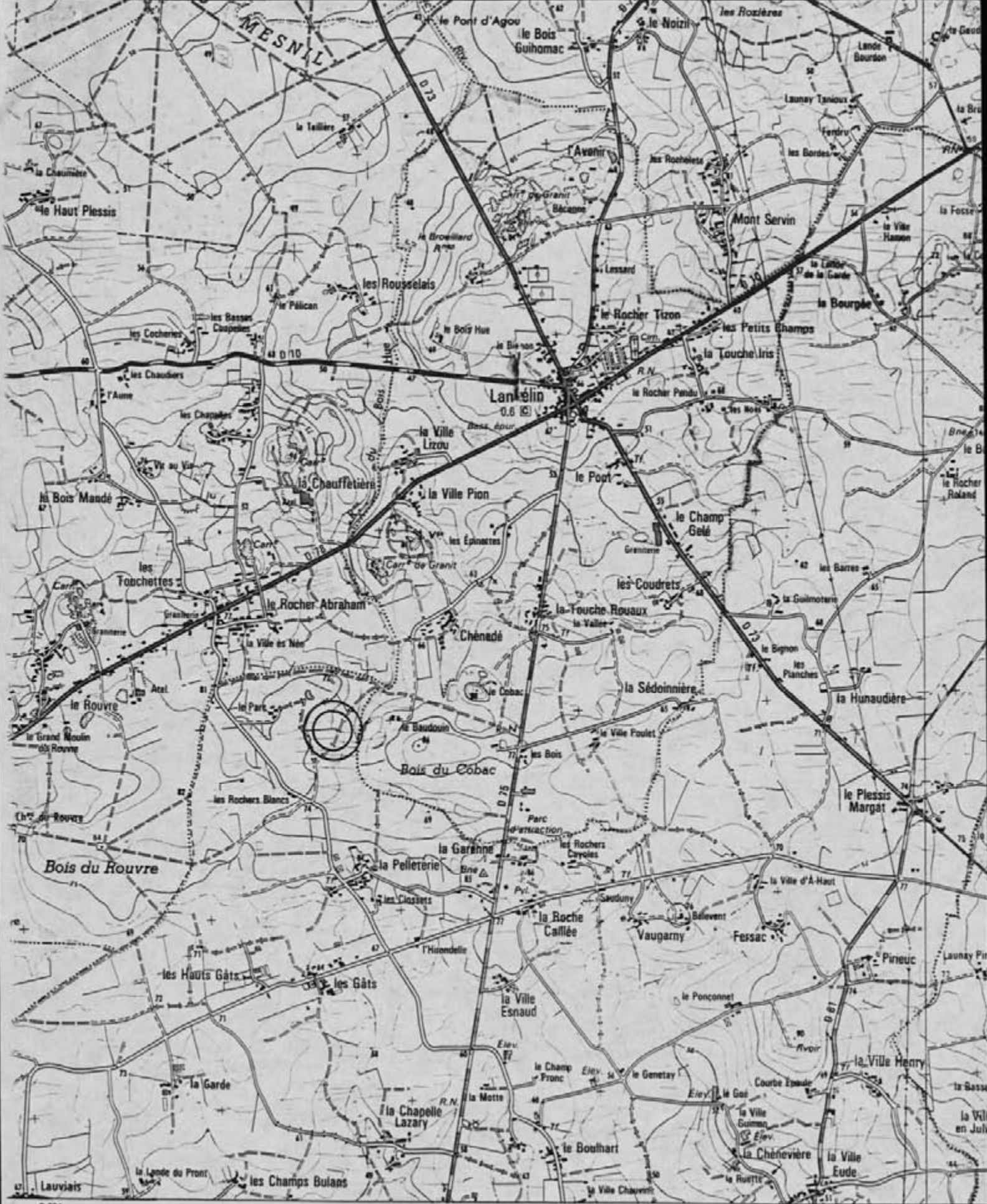
Documentation :

Bibliographie : Les dossiers du Ce.R.A.A n°25 (1997)

CADRE RESERVE CELLULES CARTE ARCHEOLOGIQUE

N° de site attribué Code AP / AH

N° d'enregistrement DRACAR Modification



D 784
 Vers Combourg

289 200 290 200 291 200 292 200 293 200

584 585 586 587 588

1° 50' Ouest du Méridien International

4,60 gr Ouest 29

Gisement de paléoméallurgie du fer

Cadastre : Parcelle 72; Section B1, Année 1982.

Lieu-dit IGN : Le Parc IV

Carte IGN : 1216 Ouest Dol-de-Bretagne 1994

Coordonnées Lambert : Zone I X = 290 675 Y = 1090 900

Altitude NGF: 71 m

Emprise actuellement observée : 20 m de diamètre

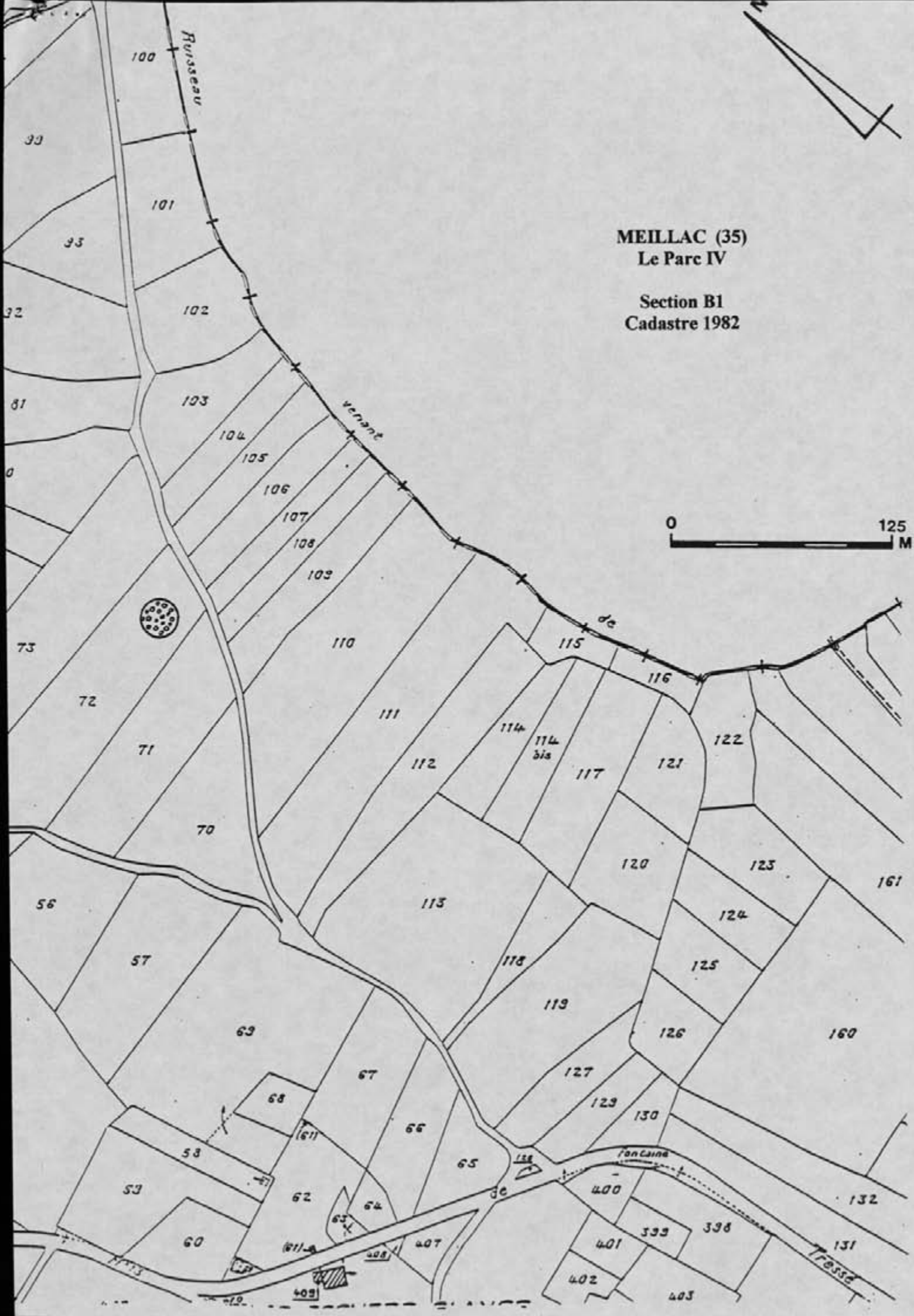
Sur l'indication de M. Lebeslour habitant Chénéde (commune de Lanhélin) indiquant la possibilité d'une zone charbonneuse noire en partie sud-ouest de la parcelle, J-B Vivet, M. Lebeslour et son fils, ont observé en août 97 sur le champ en maïs déjà poussé une zone à scories et parois de four très bien circonscrite.

La présence conjointe de nombreux fragments de paroi de fourneau scoriacés et de scories très faiblement dispersés permet de supposer très fortement l'existence sur place d'un fourneau de réduction du minerai de fer, avec probablement grillage du minerai comme semble l'indiquer la découverte d'un petit bloc de minerai magnétique ayant subi cette opération. Le mobilier céramique trouvé en faible quantité sur la parcelle ne permet pas d'établir une datation sûre pour le moment.

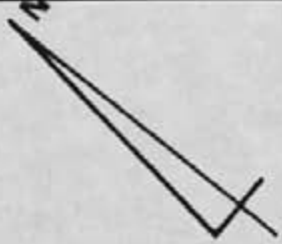
Ce gisement est à rapprocher d'un ensemble de gisements de métallurgie du fer très proches, situés conjointement sur les communes de Lanhélin, Meillac et St Pierre-de-Plesguen, dont le représentant le plus remarquable jusqu'à présent est le Rocher Abraham sur cette dernière commune.

Mobilier:

- 5 scories ont été collectées (4,45 kg) : 3 fragments de fond de four, 1 scorie en coulures internes, 1 goutte allongée
- 7 fragments de paroi de fourneau scoriacés ont été prélevés.



MEILLAC (35)
Le Parc IV
Section B1
Cadastre 1982



Déclaration de découverte archéologique

Annexe I.

A retourner au Service Régional de l'Archéologie de Bretagne
8, rue du Château, 35044 Rennes Cedex

Première mention = Données complémentaires = Année première mention =

Année = Nature de l'opération = PROSPECTION INVENTAIRE

Responsable = C. Bizien-Jaglin Organisme = Autre

Département : ILLE-ET-VILAINE (35) Commune = NOYAL SOUS BAZOUGES

Lieu-dit (du Cadastre) : Le tertre

Lieu-dit (de l'I.G.N.) : Le tertre

Nom du site : Le tertre

Cadastre (Année de l'année mille à l'ouf) : Section(s) et parcelle(s) : Section C2
Parcelle 487

Observations :

Carte I.G.N.	Numéro	Nom	Année d'édition
	1217 ONEST	COMBOURG	1994

Coordonnées Lambert Zone :

Centre site : X =

Y =

Rayon du site (mètres) : m

Contours					
Xa	<input type="text"/>	<input type="text"/>	Ya	<input type="text"/>	<input type="text"/>
Xb	<input type="text"/>	<input type="text"/>	Yb	<input type="text"/>	<input type="text"/>
Xc	<input type="text"/>	<input type="text"/>	Yc	<input type="text"/>	<input type="text"/>
Xd	<input type="text"/>	<input type="text"/>	Yd	<input type="text"/>	<input type="text"/>
Xe	<input type="text"/>	<input type="text"/>	Ye	<input type="text"/>	<input type="text"/>

Circonstances de la découverte : Anomalies phytologiques

Techniques de repérage : Prospection aérienne

Informateur : C. Bizien V. Wyart

Description des vestiges : Enclos à deux enceintes + Un enclos quadrangulaire

Etat de conservation :

Éléments de datation :

Chronologie proposée :

Mobilier Oui Non Lieu de conservation :

Documentation :

Bibliographie : Dossiers du Ce.R.A.A n°17 (1989)

CADRE RESERVE CELLULE CARTE ARCHEOLOGIQUE

N° de site attribué Code AP / AH

N° d'enregistrement DRACAR Modification



Fort St-Aubin de Caen

0 10

Deux enclos quadrangulaires dont un à double enceintes

(Complément d'information)

Cadastre : Parcelle 487; Section C2, Année 1985.

Lieu-dit IGN : Le Tertre

Carte IGN : 1217 Ouest Combourg 1994

Coordonnées Lambert : Zone 1 X = 305 225 Y = 1087 475

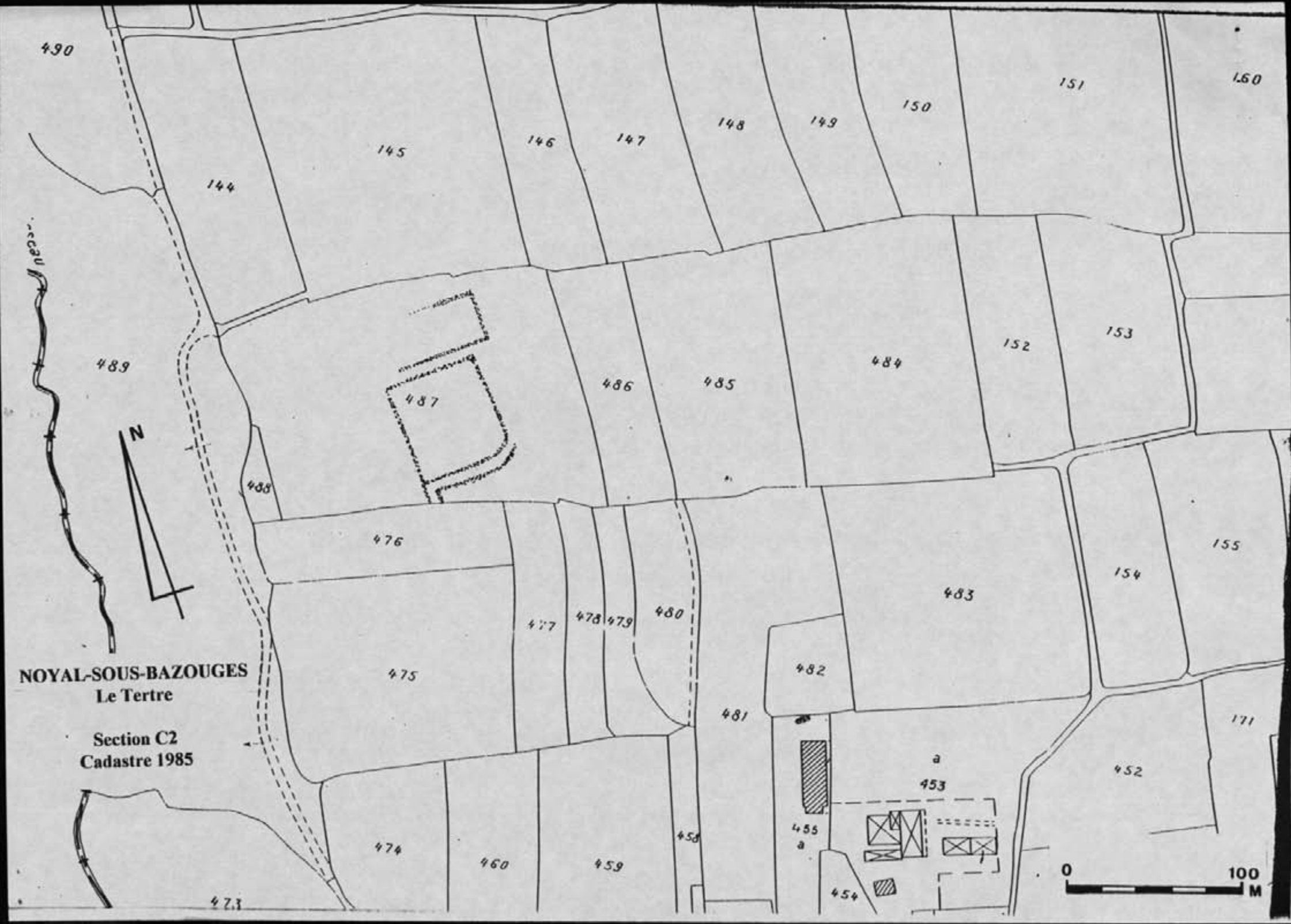
Altitude NGF : 104 m. Bord de plateau.

Emprise actuellement observée : 100 m

Lors de vols aériens, le 10 et le 30 septembre, C. Bizien et V. Wyart ont observé des compléments d'information sur cet enclos déjà repéré par L. Langouët en 1989. Sur le cliché du 10 septembre, l'enclos apparaît en vert foncé sur maïs. Sur le cliché du 30 septembre, les traces se devinent par une coloration plus foncée de la terre.

L'examen du cliché nous a amené à redessiner le plan. L'enclos principal à double enceinte est maintenant connu dans sa totalité. Le fossé considéré comme une double enceinte peut être un chemin qui entoure l'enclos comme le montre la prolongation de son trace par un angle droit vers le sud.

Cet enclos ne présente aucune corrélation avec le cadastre napoléonien.



490

151

160

144

145

146

147

148

149

150

487

486

485

484

152

153

489

N

488

476

155

154

477

478

479

480

483

NOYAL-SOUS-BAZOUGES
Le Tertre

Section C2
Cadastre 1985

475

482

171

481

452

453

455

454

0 100 M

473

474

460

459

458

Le Tertre

Cordonnées Lambert I
X= 305 225 Y= 1087 475
Cadastre 1985, Section C2, parcelle 487.



Déclaration de découverte archéologique

Annexe I.

A retourner au Service Régional de l'Archéologie de Bretagne
8, rue du Château, 35044 Rennes Cedex

Première mention = Données complémentaires = Année première mention =

Année = Nature de l'opération = PROSPECTION - INVENTAIRE

Responsable = C. Bizien-Jaglin Organisme = Autre

Département : ILLE-ET-VILAINE (35) Commune = PLERGUER

Lieu-dit (du Cadastre) : La villegorieux

Lieu-dit (de l'I.G.N.) : La villegorieux

Nom du site : La villegorieux

Cadastre (Année de dernière mise à jour) : Section(s) et parcelle(s) : Section C1

Observations : Parcelle 95

Carte I.G.N.	Numéro	Nom	Année d'édition
	1116 EST	St MALO	1992

Coordonnées Lambert Zone :

Centre site : X = ,

Y = ,

Rayon du site (mètres) : m

Contours					
Xa	<input type="text"/>	<input type="text"/>	Ya	<input type="text"/>	<input type="text"/>
Xb	<input type="text"/>	<input type="text"/>	Yb	<input type="text"/>	<input type="text"/>
Xc	<input type="text"/>	<input type="text"/>	Yc	<input type="text"/>	<input type="text"/>
Xd	<input type="text"/>	<input type="text"/>	Yd	<input type="text"/>	<input type="text"/>
Xe	<input type="text"/>	<input type="text"/>	Ye	<input type="text"/>	<input type="text"/>

Circonstances de la découverte : anomalies phytologiques

Techniques de repérage : Prospection aérienne

Informateur : C. Bizien V. Wyart

Description des vestiges : Angle d'enclos.

Etat de conservation :

Éléments de datation :

Chronologie proposée :

Mobilier Oui Non Lieu de conservation :

Documentation :

Bibliographie :

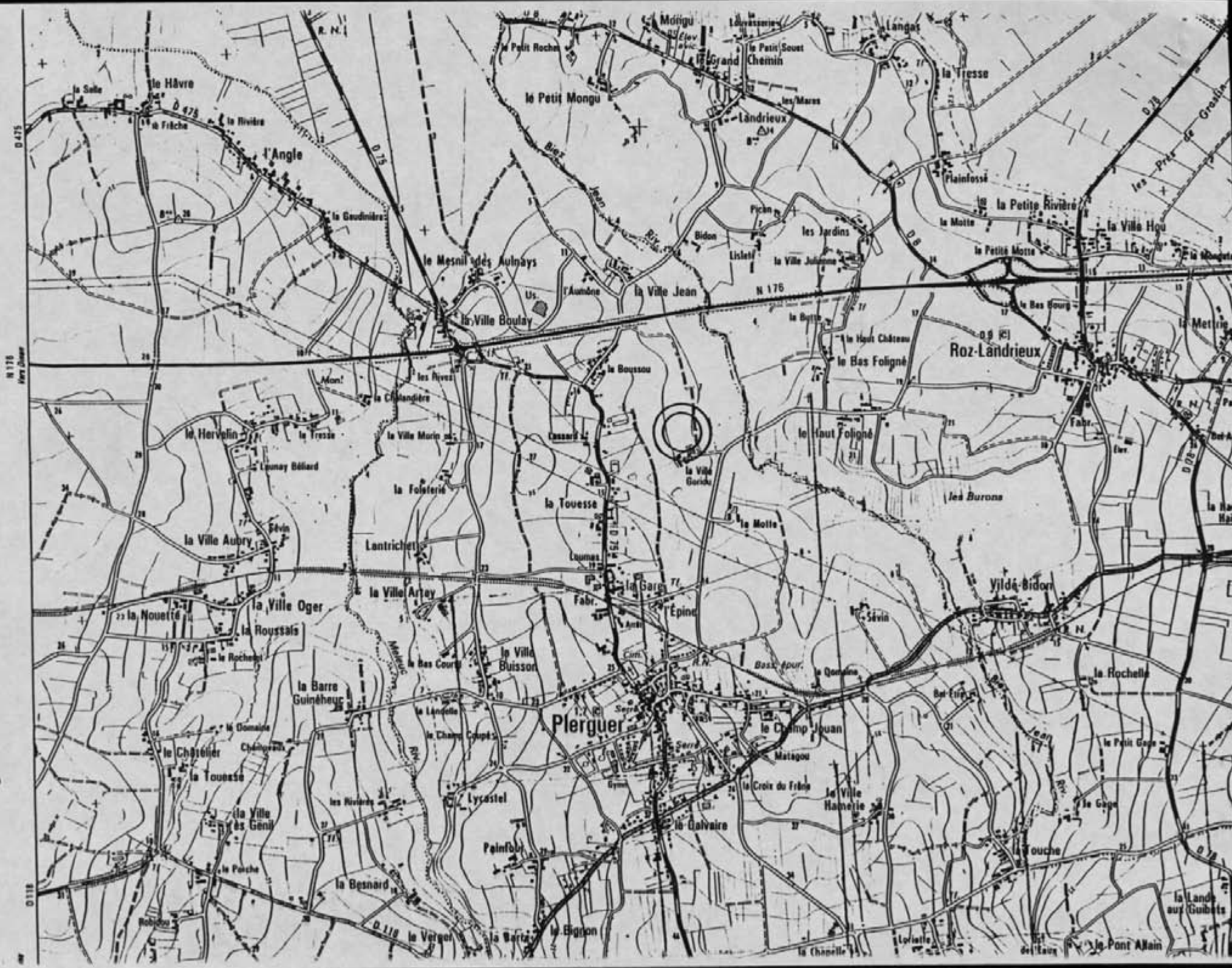
CADRE RESERVE CELLULE CARTE ARCHEOLOGIQUE

N° de site attribué Code AP / AH

N° d'enregistrement DRACAR Modification

1116 ET

7101
1104
5379
7101
1102
5378
7102
1102
5377
7101
1101
5376
7100
1100
5375



la Lande aux Gubets
le Pont Alain

Angle d'enclos

Cadastre : Parcelle 95; Section C1, Année 1982.

Lieu-dit IGN : La Villegoroux

Carte IGN : 1116 Est Saint-Malo 1992

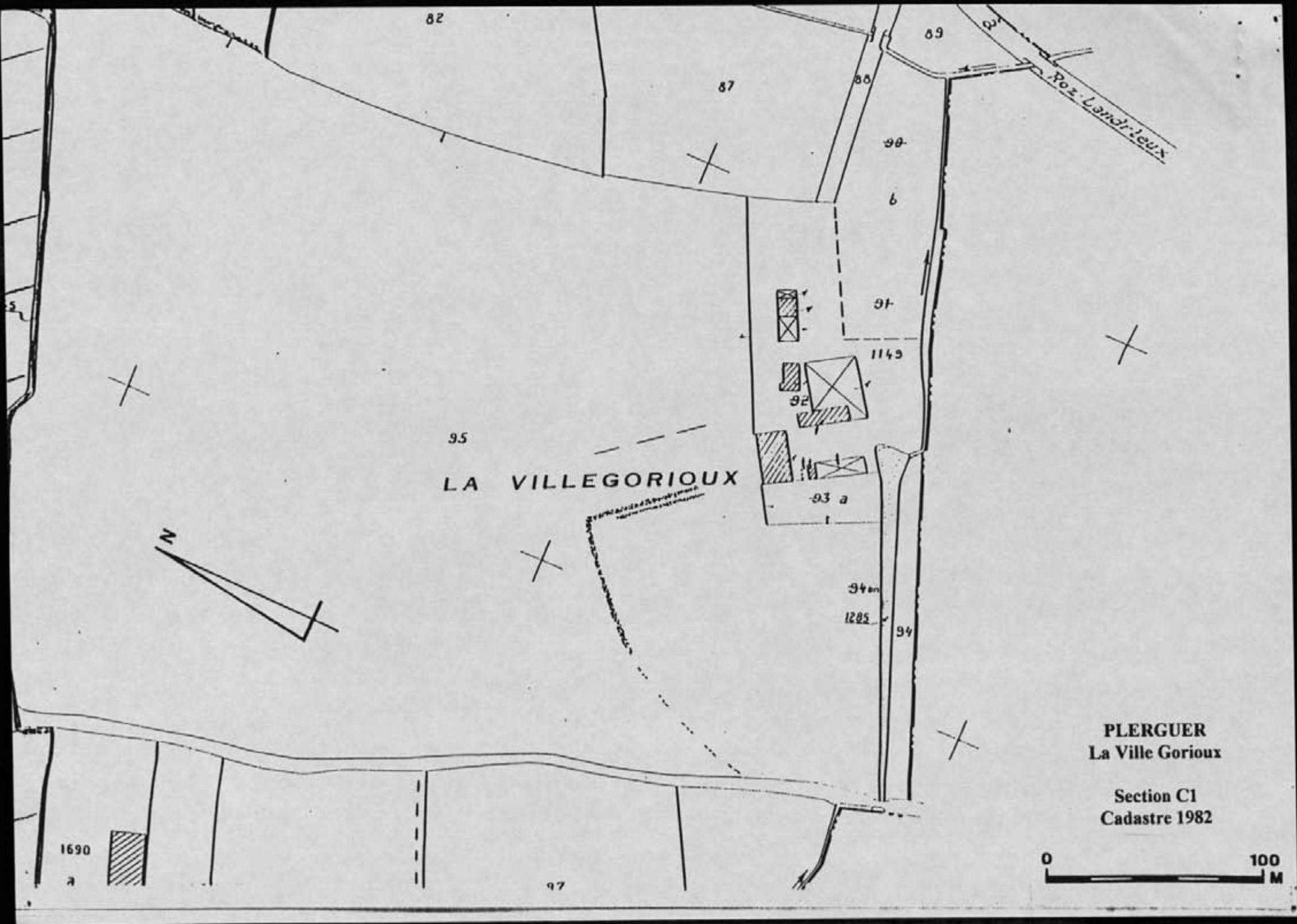
Coordonnées Lambert : Zone 1 X = 291 350 Y = 1101 850

Altitude NGF : 10 m. Versant est.

Emprise actuellement observée : 100 m

Lors d'un vol aérien, le 18 juin, C. Bizien et V. Wyart ont observé des traces linéaires vert foncé. Elles dessinent un angle d'enclos dont le tracé nord se poursuit vers l'ouest par une courbe. La branche est rectiligne et doublée d'un petit fossé interne.

Cet enclos ne présente aucune corrélation avec le cadastre de 1849.



LA VILLEGORIOUX

PLERGUER
La Ville Gorioux

Section C1
Cadastre 1982



1690

a



97

1997

PLERGUER
35 224

(35)

La Ville Gorioux

Cordonnées Lambert I
X= 291 350 Y= 1101 850
Cadastre 1982, Section C1, parcelle 95.



Déclaration de découverte archéologique

Annexe I.

A retourner au Service Régional de l'Archéologie de Bretagne
6, rue du Chapitre, 35044 Rennes Cedex.

Première mention = Données complémentaires = Année première mention =

Année = Nature de l'opération = PROSPECTION - INVENTAIRE

Responsable = C. Bizien - Jaglin Organisme = Autre

Département : ILLE ET VILAINE (35) Commune = PLESDER

Lieu-dit (du Cadastre) : Pilleverte

Lieu-dit (de l'I.G.N.) : Pilleverte

Nom du site : Pilleverte 2

Cadastre (Année de dernière mise à jour) : Section(s) et parcelle(s) : Section 2A

Parcelle 12

Observations :


Carte I.G.N.	Numéro	Nom	Année d'édition
	1117 OUEST	DINAN - CAULNES	1994

Coordonnées Lambert Zone :

Centre site : X = .

Y = .

Rayon du site (mètres) : m



Circonstances de la découverte :

Techniques de repérage : Prospection aérienne et au sol.

Informateur : Ce.R.A.A. & CO.

Description des vestiges : Gisement de paléoméallurgie du fer et gisement gallo-romain.

Etat de conservation : Bon état de conservation.

Éléments de datation : Tegulae, sigillées.

Chronologie proposée : Gallo-romain.

Mobilier Oui Non Lieu de conservation : Ce.R.A.A. St. MALO

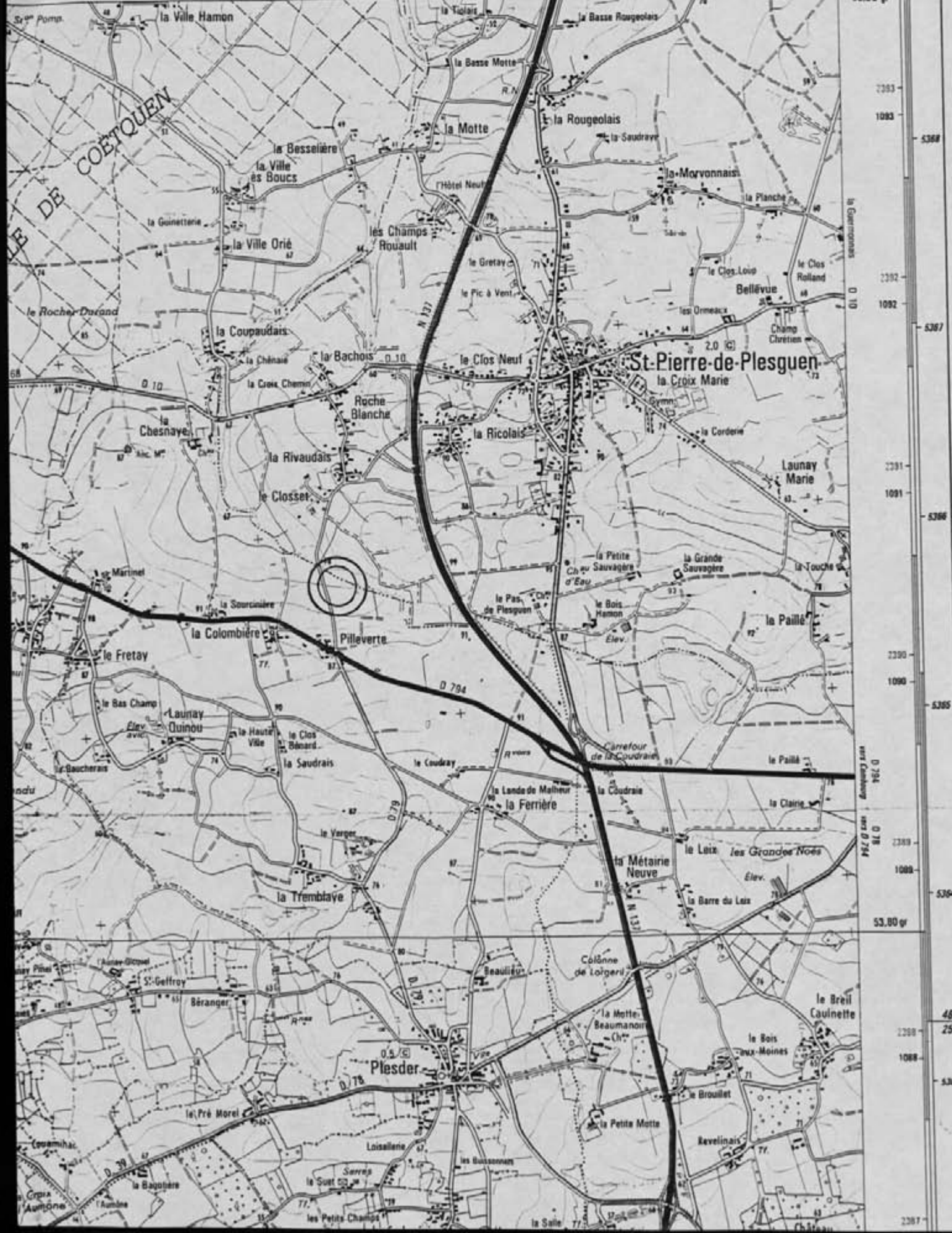
Documentation :

Bibliographie : Les dossiers du Ce.R.A.A. n°25 (1997)

CADRE RESERVE CELLULE CARTE ARCHEOLOGIQUE

N° de site attribué Code AP / AH

N° d'enregistrement DRACAR Modification



1216 ouest

48° 25'

gisement de paléoméallurgie du fer
et gisement gallo-romain

Cadastre : Parcelle 12; Section ZA, remembrée pour 1987

Lieu-dit IGN : Pilleverte II

Carte IGN : 1117 Ouest Dinan-Caulnes 1994

Coordonnées Lambert : Zone I X = 284 430

Y = 1090 700

Altitude NGF: 80 m

Emprise actuellement observée : 135 x 110 m

L'existence d'un ferrier, soupçonnée grâce à la distribution de scories en plaquettes rappelants celle de la colombière, de part et d'autre d'une parcelle en prairie, s'est vue confirmée oralement par l'exploitant Mr Guillard, puis vérifiée au moment du labour par JB. Vivet, le 11 mai 1997. Ce ferrier est constitué de milliers de scories, très fragmentées, qui sont étalées de façon quasiment jointive. Le relevé optique qui a été effectué sur place a permis de dresser un plan du secteur (cf plan 1). La photo aérienne du site permet de voir des zones très contrastées au sein du parcellaire ancien encore visible, dans ce champ jusque là peu cultivé. On distingue très bien au centre le ferrier, de couleur noire du fait de zones très charbonneuses, avec des traces blanchâtres dues au morcellement de fragments de parois de bas fourneau scoriacées, et même kaolinisées. L'une de ces zones blanches, la plus visible sur la photo aérienne, dessine même au sol un tore blanc de 1,80 m de diamètre moyen et 25 cm d'épaisseur, à l'intérieur duquel on trouve un sédiment grisâtre, un gros bloc de dolérite, et pratiquement pas de scories contrairement à l'extérieur. Il est fort probable qu'il s'agisse là des vestiges d'un bas fourneau conservé en place. Une zone riche en minerai grillé apparaît aussi nettement en prospection au sol au voisinage immédiat de la zone précédente. Le ferrier se prolonge vers le nord (à gauche sur la photo) en une bande de couleur ocre-rouille (horizontale) due aux scories en plaquettes fragmentées partiellement oxydées. Celles-ci en effet séjournent dans cette zone en dénivelé disposée selon l'ancien parcellaire et qui draine l'eau du champ (et du fumier qui était situé sur la zone précédente) vers le ruisseau intermittent marquant la limite communale au nord. L'auréole grise visible sur la photo au sud du ferrier, assez bien démarquée, correspond à une zone cendreuse sans matériel notable.

Un nombre très important de tegulae et d'imbrices (plusieurs centaines d'éléments, d'aspect très « frais », peu fragmentés par les labours) a été observé et partiellement collecté (une centaine d'exemplaires avec leur rebord). Certaines sont conservées presque entièrement. Une zone, de concentration particulièrement forte forme une butte colorée en rouge par l'argile cuite des tegulae, visible dans l'angle bas et gauche de la photo.

Il n'est pas impossible, compte tenu de cette forte accumulation et de la vitrification de certaines d'entre elles, qu'elles témoignent de la présence d'un atelier de tuilier à cet endroit. La répartition en forte densité de ces tegulae sur toute la partie nord du site se prolongeant à l'est dans le champ voisin (en maïs sur la photo), et sur le ferrier lui-même indique l'existence très vraisemblable d'un bâtiment. La présence de céramique gallo-romaine (sigillées, céramiques communes, pelvis, pichets, parois fines) en grande quantité, intimement mêlée au ferrier, incite à attribuer au moins partiellement à ces structures une fonctionnalité d'habitat. Si les tegulae peuvent éventuellement participer à la constitution de l'appareil de réduction on comprend moins bien la présence du mobilier céramique dans ce secteur à moins d'envisager une évolution du site en plusieurs phases chronologiques. A quelques exceptions près (post-médiévales) tout le mobilier collecté, en cours d'étude, est attribuable à la période gallo-romaine (75 tessons appartiennent à cette période). Une partie remonte au II^e siècle ou après. Certaines céramiques se présentent, à la prospection, éclatées sur place en surface (33 fragments d'un même gobelet disposés ensemble). Il est important d'insister sur l'exceptionnelle « fraîcheur » de l'ensemble des découvertes, jusque là peu touchées par les labours. Le site de Pilleverte II semble potentiellement riche en éléments de construction dont certains pourraient être liés à l'activité métallurgique. Il faut noter que la présence de structures d'habitat fait souvent cruellement défaut, même sur les sites de métallurgie du fer de référence.

Ce gisement est à mettre en relation avec un gisement de même nature situé à 430 m plus à l'ouest sur le site de La Colombière en Plesder.

Bibliographie: VIVET J-B, 1997, - Paléométaballurgie du fer à l'est de la Rance et dans le Combournais - Bilan interprétatif des données de prospection, Dossiers du CeRAA n°25.

Mobilier collecté:

* sur le ferrier:

- 162 scories (15,36 kg) dont 118 coulées en plaquettes fragmentées, 5 probablement de fond de four, 29 en tiges cylindriques, 9 probablement de post-réduction, 1 culot plano-convexe (épuration de loupe).
- 23 parois de bas-fourneau (11,71kg), épaisses (jusqu'à 13 cm) et très scoriacées, dont une (2,3 kg) est traversée par un orifice ovalisé (grand axe supérieur à 12cm).
- 56 blocs de minerai grillé (3,13 kg), compacts, polyédriques, fragmentés, de couleur carmin-saumon-gris et ocre (si non complètement grillé), à particules fortement magnétiques (13 blocs magnétiques dans leur globalité)
- 10 blocs de minerai de fer latéritique ocres à veinage laminaire brun (900 g).
- 29 tegulae (1 tegula bien préservée: 38 x 16 x 2 cm), 1 imbrex, 21 tegulae vraisemblables (jetées).
- 1 fragment de brique.
- 1 fragment de tuile
- 1 bloc de sol cimenté à petits cailloux anguleux (schiste) englobés dans un mortier à la chaux vraisemblablement gallo-romain
- 6 fragments d'argile cuite indéterminés









Mobilier collecté (suite):

(sur le ferrier)

- 12 sigillées dont 7 décorées
- 1 fond de cruche à pâte blanche très vraisemblablement gallo-romain
- 1 anse de cruche gallo-romaine
- 1 col probable de pichet gallo-romain
- 1 tesson de céramique fumigée probablement gallo-romain
- 1 fond de pelvis à pâte gris-clair
- 2 bords de pelvis à pâte ocre-pâle
- 9 céramiques communes gallo-romaines
- 39 fragments de panse possiblement gallo-romains dont 33 parois fines à âme grise et surface ocre pâle appartenant vraisemblablement à un même gobelet, 2 céramiques commune gises
- 1 fond plat tourné de poterie commune gallo-romaine
- 5 fragments d'un pot globulaire avec anse, type pichet à pâte blanche non micacée probablement gallo-romain
- 8 tessons indéterminés dont 1 à pâte gallo-romaine possible

*** hors ferrier:**

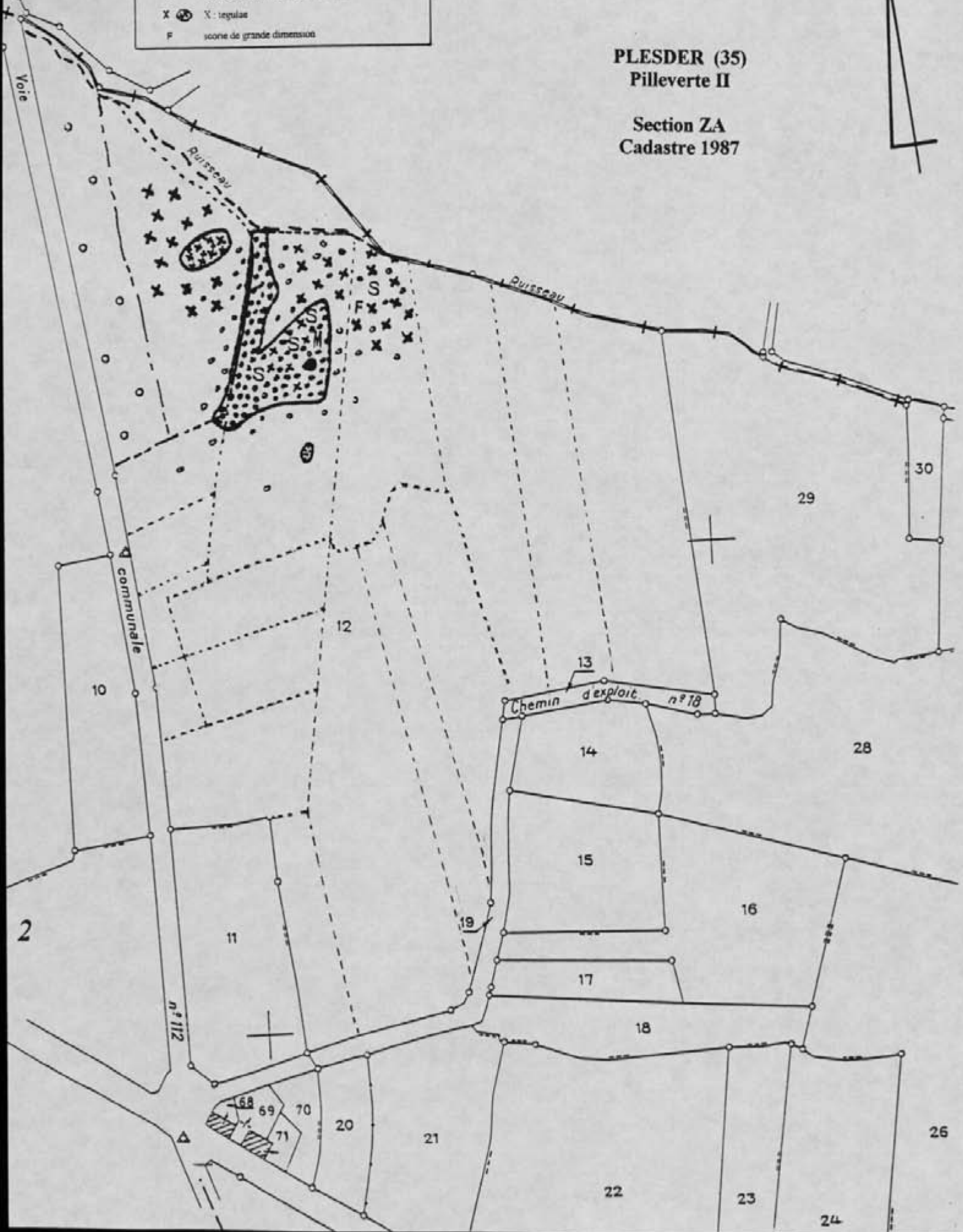
- une centaine de fragments de tegulae avec rebord, accompagnées d'imbrices
- 1 fragment de dalle d'hypocauste
- 1 fragment de matériau de construction en argile cuite non identifié
- 1 sigillée
- 1 fragment de pelvis gallo-romain à gros dégraissant sur la face interne
- 2 tessons non identifiés
- 1 tesson glaçuré
- 1 éclat de grès lustré

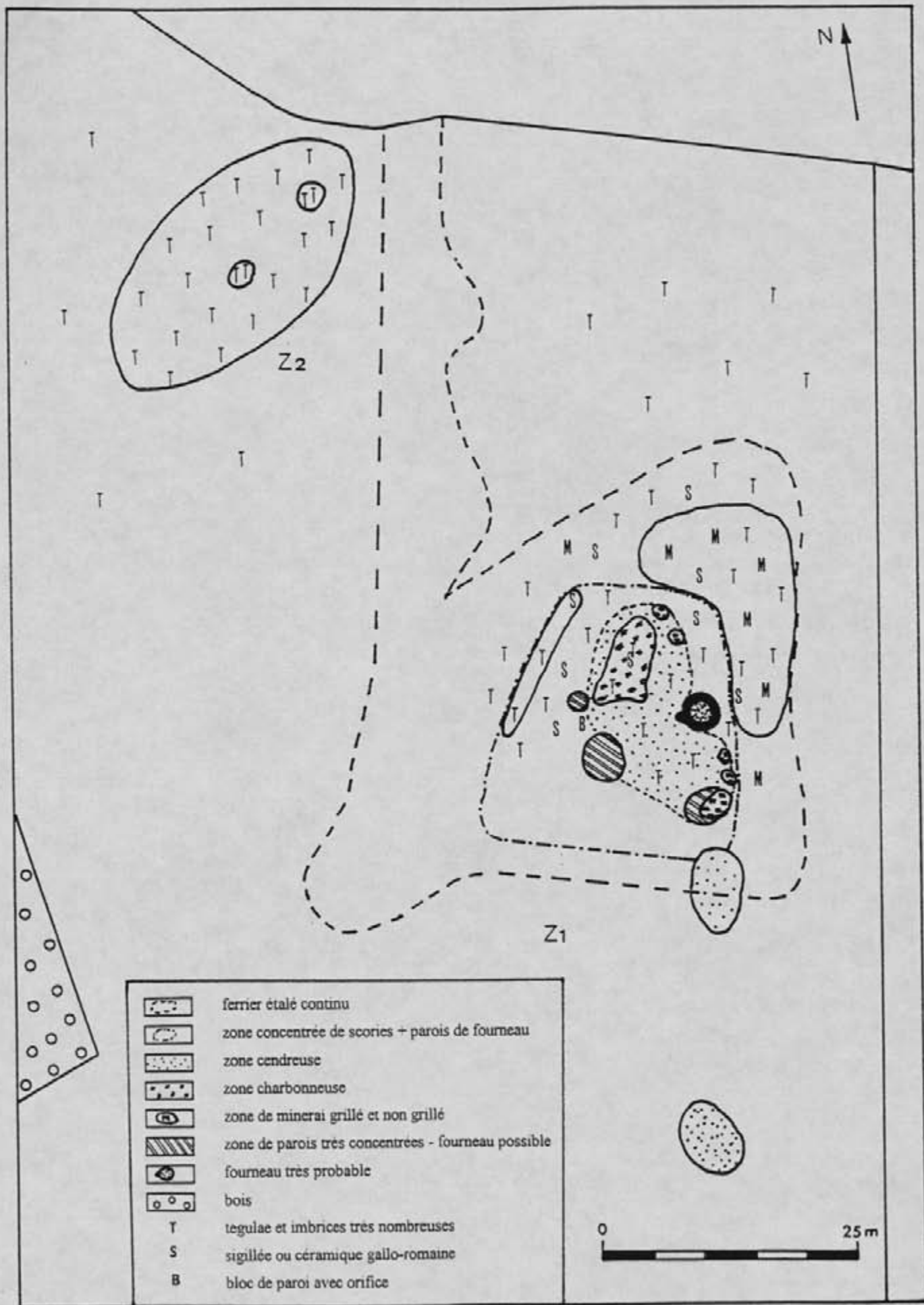
-  fermet étalé continu
-  sories eparses
-  fourneau très probable
-  ruisseau intermittent
-  bois
-  sigillée ou céramique gallo-romaine
-  X : tegulae
-  sorie de grande dimension



**PLESDER (35)
Pilleverte II**

**Section ZA
Cadastre 1987**





Relevé des observations au sol et aériennes sur le site de Pilleverte en Plesder.

1997

PLESDER
35 225

(35)

Pilleverte II

Cordonnées Lambert I
X= 284 430 Y= 1090 700
Cadastre 1987, Section ZA, parcelle 12.



Déclaration de découverte archéologique

Annexe I.


A retourner au Service Régional de l'Archéologie de Bretagne
8, rue du Châtré, 35044 Rennes Cedex

Première mention = Données complémentaires = Année première mention =
 Année = Nature de l'opération = PROSPECTION - INVENTAIRE
 Responsable = C. Bizien - Jaglin Organisme = Autre

Département: ILLE ET VILAINE (35) Commune = PLESDER
 Lieu-dit (du Cadastre): La colombière
 Lieu-dit (de l'I.G.N.): La colombière
 Nom du site: La colombière / la sourcinière
 Cadastre (Année de dernière mise à jour): Section(s) et parcelle(s): Section ZA, A1
 Parcelles 6, 1256
 Observations:

Carte I.G.N.	Numéro	Nom	Année d'édition
	1117 OUEST	DINAN - CAULNES	1994

Coordonnées Lambert Zone:
 Centre site: X = ,
 Y = ,
 Rayon du site (mètres): m



Circonstances de la découverte:
 Techniques de repérage: Prospection au sol.
 Informateur: Ce.R.A.A & CO.
 Description des vestiges: Gisement de paléoméallurgie du fer et gisement gallo-romain.
 Etat de conservation: Arasé par des travaux.
 Eléments de datation: Tegulae, céramiques communes, une sigillée.
 Chronologie proposée: Gallo-romain.
 Mobilier Oui Non Lieu de conservation: Ce.R.A.A. St. MALO
 Documentation:
 Bibliographie: Les dossiers du Ce.R.A.A n°25 (1997)

CADRE RESERVE CELLULE CARTE ARCHEOLOGIQUE
 N° de site attribué Code AP / AH
 N° d'enregistrement DRACAR Modification

576

577

578

579

1° 55'

581

282 282

283 283

284 284

285 285

286 286

287 287

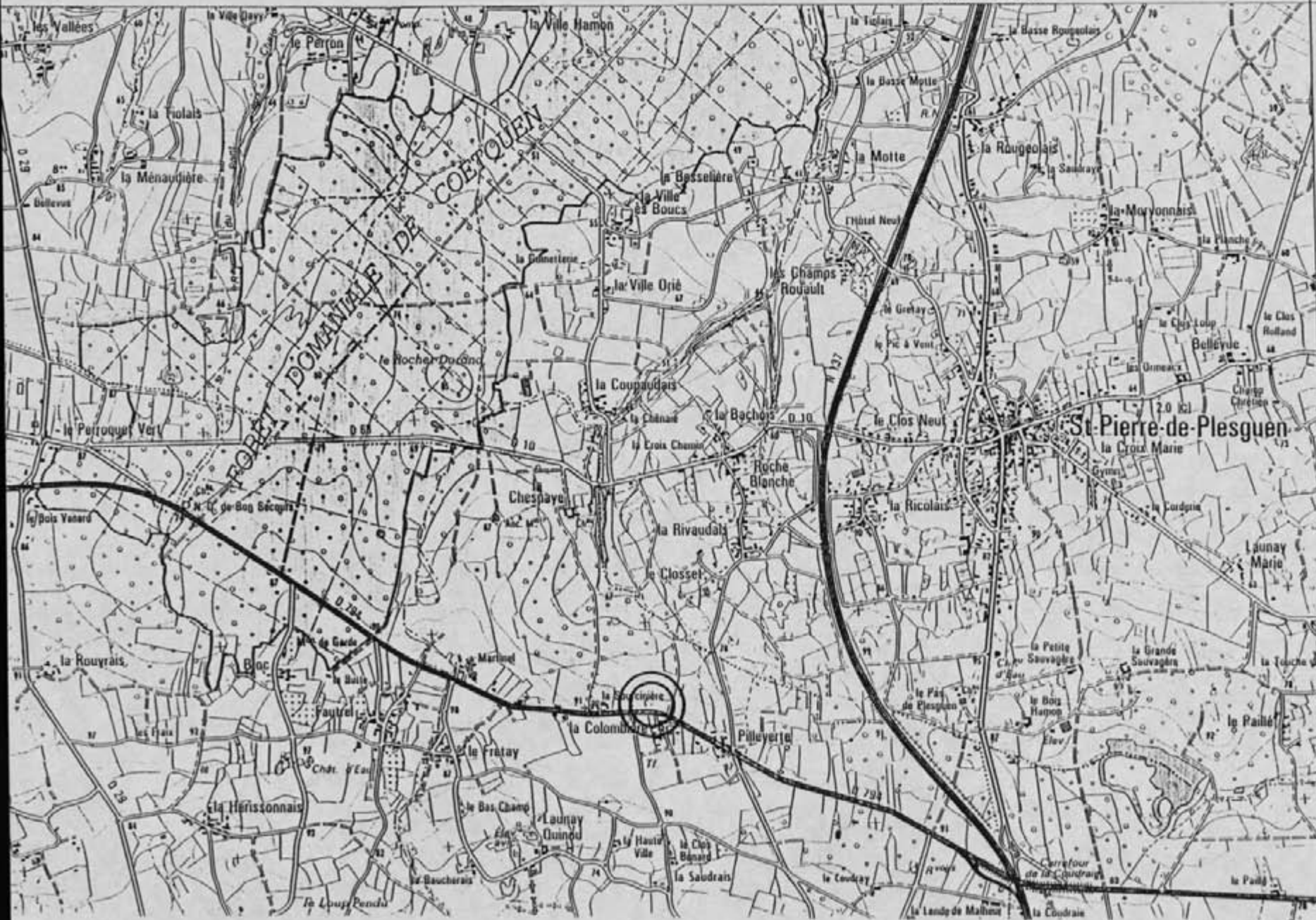
4 70 N

1116 ET
1216 Ouest

48° 27' 57"

53.85 gr

N 137
vers Châteaufort d'Ille et Vilaine



2383

1093

5388

2292

1092

5367

1216 Ouest

2391

1091

5366

2290

1090

5365

0 754

vers Châteaufort

Bibliographie: VIVET J-B, 1997, - Paléoméallurgie du fer à l'est de la Rance et dans le Combournais - Bilan interprétatif des données de prospection, Dossiers du CeRAA n°25.

Mobilier collecté:

* Parcelle 6, dans le ferrier arasé (anciennement parcelle 157):

- 8 scories en plaque (plaquettes)
- 1 scorie de fond de four (1,4 kg)
- 2 scories rouillées globulaires
- 13 parois d'argile scoriacées (4 kg)
- 2 petites scories bulleuses
- 2 céramiques communes gallo-romainss (1 fragment de cruche et 1 fond) à pâte claire.
- 1 sigillée à vernis grésé
- 2 tegulae dont une courbée
- 11 fragments de tegulae probables
- 1 fragment de tuyère tubulaire (diamètre intérieur: 4,5 cm - diamètre extérieur: 11,8 cm)
- 2 fragments d'argile cuite type tuile ou brique
- 2 terres cuites (boudins amalgamés) à surface rouge
- 2 tessons ultérieurs au bas Moyen-Age.
- 1 bloc de roche rose pastel stratifié à structure granulaire assez fine (580 g)
- 1 bloc de calcaire coquiller

* Parcelle 6, petit champ cultivé à l'est (anciennement parcelle 156):

- 4 scories en plaquettes
- 1 fragment de paroi très fortement scoriacé
- 1 fragment de panse à engobe blanc possiblement gallo-romain
- 1 fragment de dalle d'hypocauste probable
- 1 fragment de col à pâte très fine et dégraissant très fin, très micassé (carolingien ?)
- 9 tessons post-médiévaux
- 1 bloc de calcaire coquiller

* Parcelles 1756 (anciennement 158), zone sud-est.

- 7 scories en plaquettes
- 6 parois d'argile scoriacées
- 1 sigillée
- 1 tesson de céramique commune gallo-romaine à pâte grise
- 1 fragment de col possiblement gallo-romain
- 1 fragment de dalle d'hypocauste
- 2 fragments de tegulae
- 2 fragments de teguae probables
- 8 fragments d'argile cuite non identifiable
- 1 boulette d'argile
- 1 fragment de tuile médiévale ou de tomette (?)
- 21 tessons post-médiévaux (sauf peut-être une anse)
- 1 bloc de calcaire coquiller

* Parcelles autour (cf plan) : 24 scories collectées.

gisement de paléoméallurgie du fer et mobilier gallo-romain
(Complément d'information)

Cadastre : Parcelle 6; Section ZA, remembrée pour 1987, parcelle 1756; section A1, cadastre 1982.

Lieu-dit IGN : La Colombière / Sourcinière

Carte IGN : 1117 Ouest Dinan-Caulnes 1994

Coordonnées Lambert : Zone I X = 284 000 Y = 1090 600

Altitude NGF : 87 m

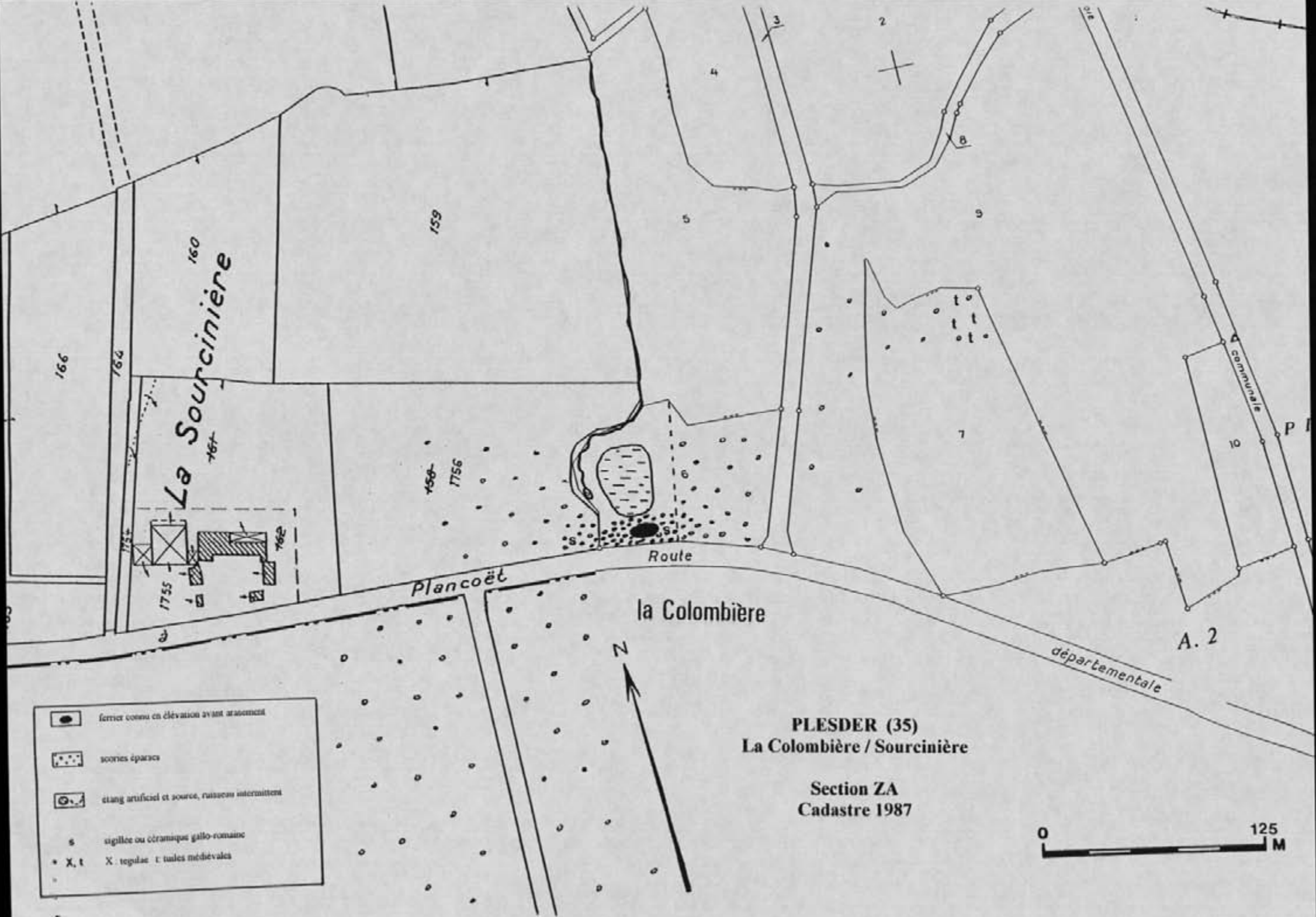
Emprise actuellement observée : 50 x 20 m

Suite à une série de visites effectuées de mars à juin 97 dans le but de comprendre la distribution spatiale de ce gisement à scories reconnu en 1987 par G. Faguet, J-B. et E. Vivet ont noté la convergence de la densité de scories vers un point correspondant aux restes d'un ferrier, dans la partie est d'une bande de terrain située entre la route et un petit étang privé, sur la parcelle 6 (anciennement 157). Une discussion avec Mr et Mme DELAHAYE, propriétaires, a permis de confirmer l'existence du ferrier en élévation il y a quelques dizaines d'années. Le ferrier visible au début du siècle mesurait au maximum 10 x 15 x 2.5 m. Il a été démantelé petit à petit (années 50-60) par différentes personnes pour donner une assise à des chemins ou des sols grâce à la résistance du matériau solide et aux parties pulvérulentes, qui durcissent à la manière d'un ciment. Ce qui restait du ferrier fut définitivement arasé lors de la construction de l'étang en 1988, mais les scories sont toujours amassées les unes sur les autres et constituent l'une des berges. Le gisement compte de très nombreux fragments de parois d'argile scoriacées (20 fragments collectés parmi ceux-ci soit 4,98 kg) et un fragment de tuyère tubulaire de grand diamètre, ce qui incite à croire à l'existence de structures de réduction du type bas-fourneau sur place ou à proximité immédiate. Intimement mêlés aux scories se trouvaient plusieurs tessons de céramique gallo-romaine dont deux fragments de céramique commune à pâte claire et une sigillée, plusieurs tegulae dont une fortement courbée sous l'effet de la chaleur. De même on trouve immédiatement autour des tessons gallo-romains, des tegulae et des fragments de dalle d'hypocauste. Son origine gallo-romaine semble donc bien probante, malgré l'arasement in situ dont il a fait l'objet.

Assez curieusement le ferrier était surmonté d'une petite stèle chrétienne comportant une niche, autrefois surmontée d'une croix, et qui fut placée en 1988 dans le coin ouest de la parcelle où l'on peut toujours la voir actuellement. On y lit l'inscription suivante:

VOEU
1844
H J HIREL
MEDECIN

La construction de l'étang a été largement facilitée par la présence d'une résurgence sur place (à 7 m environ du ferrier) qui servait auparavant de lavoir.





307

4.40 gr



308

309

310

1° 35'



311

Vers

801

802

803

804

805

Enclos quadrangulaire

Cadastre : Parcelle 43; Section ZC, Année 1985.

Lieu-dit IGN : La Villa

Carte IGN : 1215 Ouest Le Mont-Saint-Michel 1992

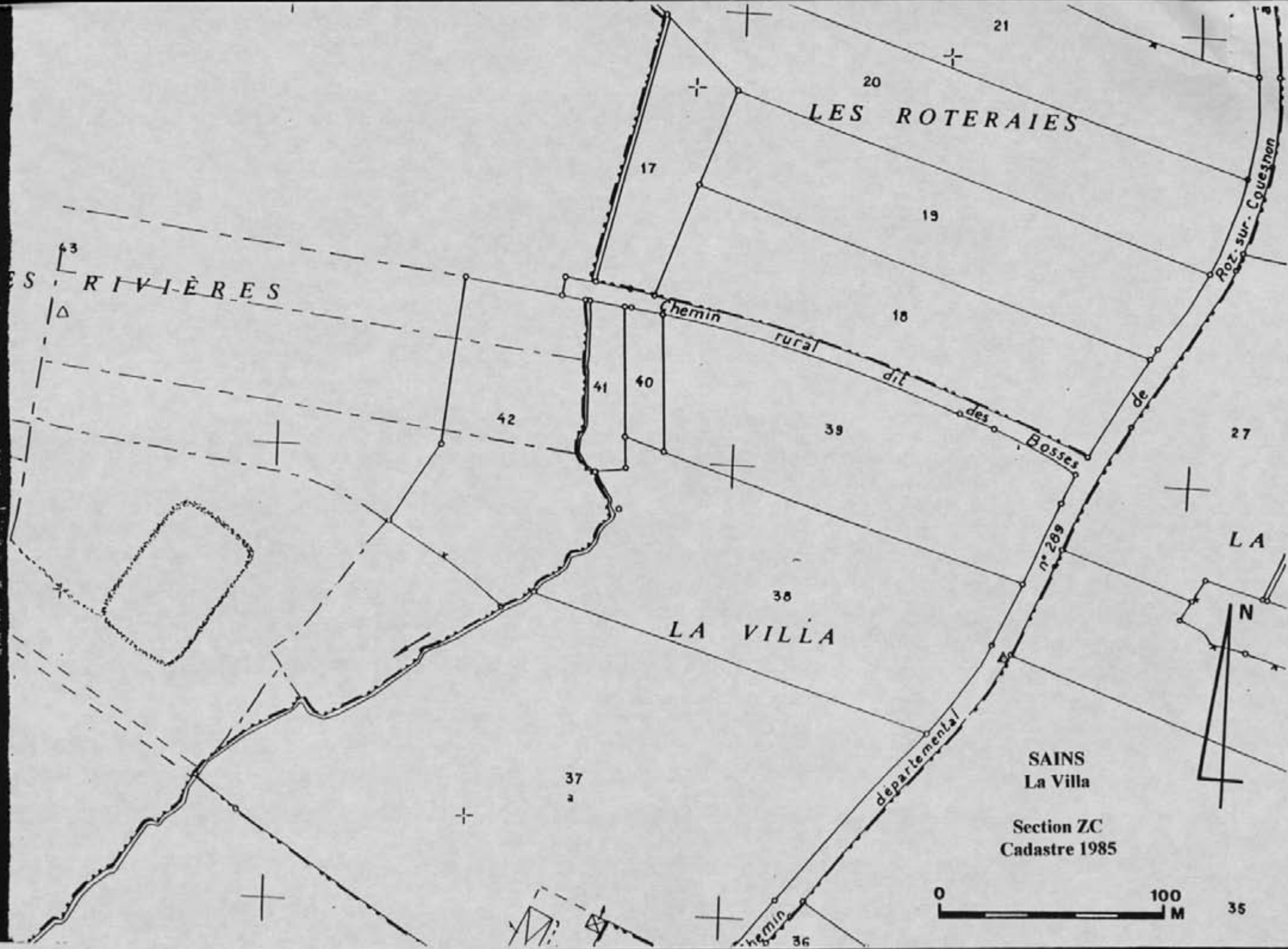
Coordonnées Lambert : Zone 1 X = 310 600 Y = 1103 400

Altitude NGF : 60 m. Haut de talweg.

Emprise actuellement observée : 60 m

Lors d'un vol aérien, le 10 septembre, C. Bizien et V. Wyart ont observé des traces linéaires vert foncé sur maïs dessinant un enclos quadrangulaire.

Cet enclos ne présente aucune corrélation avec le cadastre napoléonien.



LES RIVIÈRES

LES ROTERAIES

LA VILLA

SAINS
La Villa

Section ZC
Cadastre 1985



35

1997

SAINS
35 248

(35)

La Villa

Cordonnées Lambert I
X= 310 600 Y= 1103 400
Cadastre 1985, Section ZC, parcelle 43.



Déclaration de découverte archéologique

Annexe I.

A retourner au Service Régional de l'Archéologie de Bretagne
6, rue du Chapitre, 35044 Rennes Cedex

Première mention = Données complémentaires = Année première mention =

Année = 1 9 9 7 Nature de l'opération = PROSPECTION - INVENTAIRE

Responsable = C. Bizien - Jaglin Organisme = Autre

Département : ILLE ET VILAINE (35) Commune = St MALO

Lieu-dit (du Cadastre) : Beauvais

Lieu-dit (de l'I.G.N.) : Beauvais

Nom du site : Beauvais

Cadastre (Année de dernière mise à jour) : 1 9 9 3 Section(s) et parcelle(s) : Sections DE, DH

Parcelles 85, 109

Observations :

Carte I.G.N.	Numéro	Nom	Année d'édition
	1116 EST	St MALO	1992

Coordonnées Lambert Zone : 1

Centre site : X = 2 8 2 , 5 5 0

Y = 1 1 1 0 , 5 0 0

Rayon du site (mètres) : 5 0 m

Contours					
Xa	<input type="text"/>	<input type="text"/>	Ya	<input type="text"/>	<input type="text"/>
Xb	<input type="text"/>	<input type="text"/>	Yb	<input type="text"/>	<input type="text"/>
Xc	<input type="text"/>	<input type="text"/>	Yc	<input type="text"/>	<input type="text"/>
Xd	<input type="text"/>	<input type="text"/>	Yd	<input type="text"/>	<input type="text"/>
Xe	<input type="text"/>	<input type="text"/>	Ye	<input type="text"/>	<input type="text"/>

Circonstances de la découverte :

Techniques de repérage : Prospection au sol.

Informateur : Ce. R. A. A. & Co.

Description des vestiges : Gisement de mobilier.

Etat de conservation : Erodé.

Eléments de datation : Sigillée, tegulae, céramique commune.

Chronologie proposée : Gallo-romain.

Mobilier Oui Non Lieu de conservation : Ce. R. A. A. St MALO

Documentation :

Bibliographie :

CADRE RESERVE CELLULE CARTE ARCHEOLOGIQUE.

N° de site attribué 3 1 5 2 1 8 1 0 3 2 Code AP / AH

N° d'enregistrement DRACAR ~~128710~~ Modification

12 885



Gisement de mobilier gallo-romain

Cadastre : Parcelle 85 section DE; parcelle 109 section DH, Année 1993.

Lieu-dit IGN : Beauvais

Carte IGN : 1116 Est Saint-Malo 1992

Coordonnées Lambert : Zone 1 X = 282 550 Y = 1110 500

Altitude NGF : 42 m. Plateau.

Emprise actuellement observée : 100 m

Un nouveau gisement livrant du mobilier gallo-romain a été localisé dans ce champ en bordure de l'ancien terrain de l'aérodrome de Saint-Malo. Ce gisement fournit des fragments de tegulae très érodés et de la céramique sigillée et commune. Il est distant d'environ 100 m du passage supposé de la voie romaine Condate-Alet.

La prospection a été étendue dans les parcelles avoisinantes au sud et à l'est où aucun vestige n'a été reconnu. La parcelle à l'ouest (110) fait partie du terrain de l'aéro-club et est recouverte de friche.

Mobilier échantillonné:

Parcelle 109, section DH

- 6 fragments de sigillées
- 1 anse trifide
- 7 fragments de céramiques communes
- 2 tessons de type "protohistorique"
- 1 silex taillé
- 3 clous dont deux gros.
- 12 fragments de tegulae

jeté

- 48 fragments de tegulae
- 94 tessons de céramiques post-médiévales et modernes.

Parcelle de l'autre côté de la route

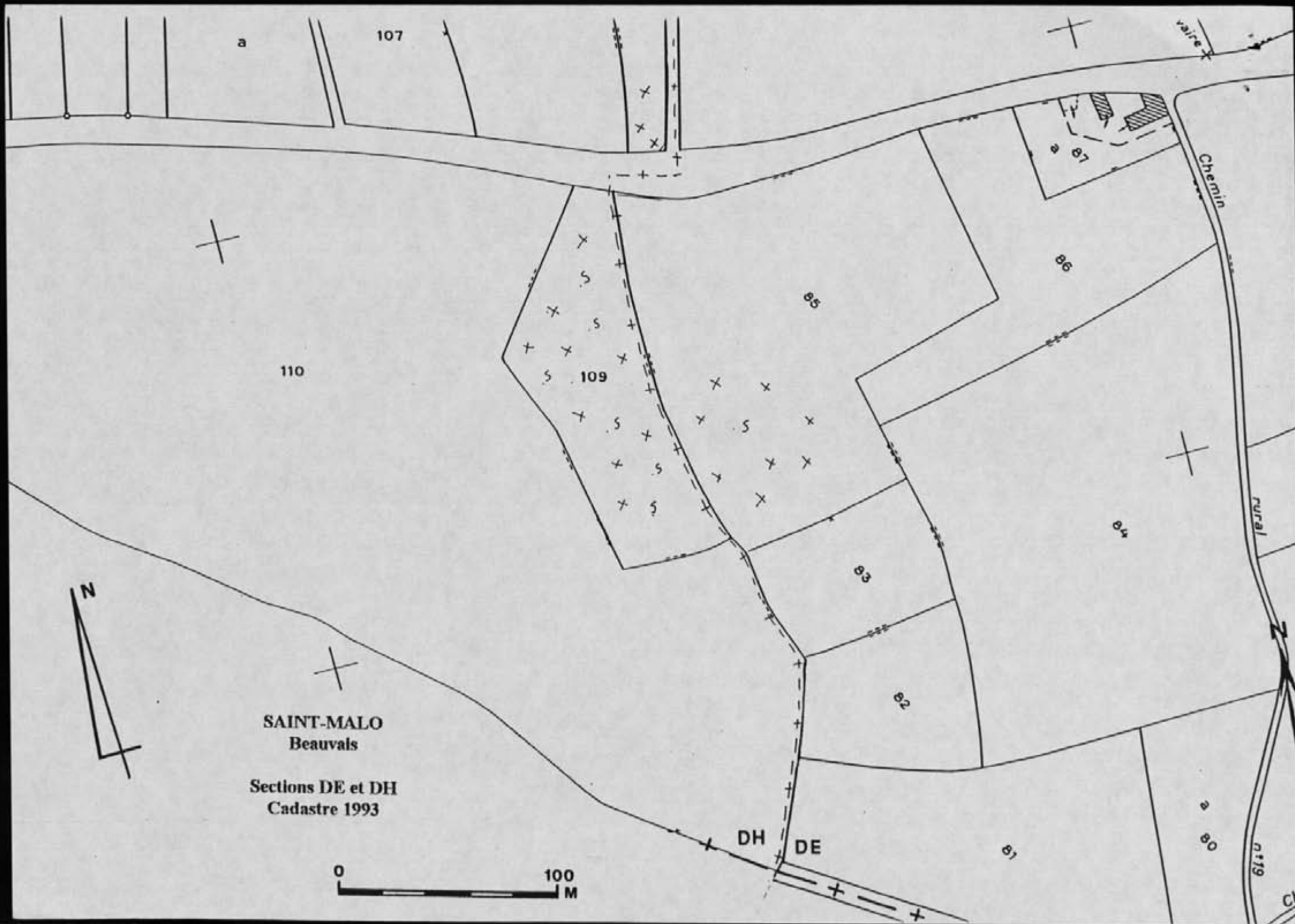
- 3 fragments de tegulae

Parcelle 85, section DE

- 1 fragment de sigillée
- 7 fragments de céramiques communes
- 6 fragments de tegulae ou briques

jeté

- 7 fragments de briques
- 20 fragments de céramiques diverses



a

107

vairé

Chemin

86

85

110

109

84

rural

83

82

SAINT-MALO
Beauvals

Sections DE et DH
Cadastre 1993

DH


DE

81

a
80

n°19

Ch



Déclaration de découverte archéologique

Annexe I.

A retourner au Service Régional de l'Archéologie de Bretagne
5, rue du Château, 35044 Rennes Cedex

Première mention = Données complémentaires = Année première mention =

Année = Nature de l'opération = PROSPECTION - INVENTAIRE

Responsable = C. Bizien - Jaglin Organisme = Autre

Département : ILLE ET VILAINE (35) Commune = St. PIERRE DE PLESG.

Lieu-dit (du Cadastre) : La cocherie

Lieu-dit (de l'I.G.N.) : La cocherie

Nom du site : La cocherie 2

Cadastre (Année de dernière mise à jour) : Section(s) et parcelle(s) : Section A2

Parcelles 684, 685

Observations :


Carte I.G.N.	Numéro	Nom	Année d'édition
	1216 OUEST	DOL DE BRETAGNE	1994

Coordonnées Lambert Zone :

Centre site : X = .

Y = .

Rayon du site (mètres) : m



Circonstances de la découverte :

Techniques de repérage : Prospection au sol.

Informateur : Ce.R.A.A. & Co.

Description des vestiges : Gisement de paléoméallurgie du fer.

Etat de conservation : Erode par les labours.

Eléments de datation :

Chronologie proposée :

Mobilier Oui Non Lieu de conservation : Ce.R.A.A. St. MALO

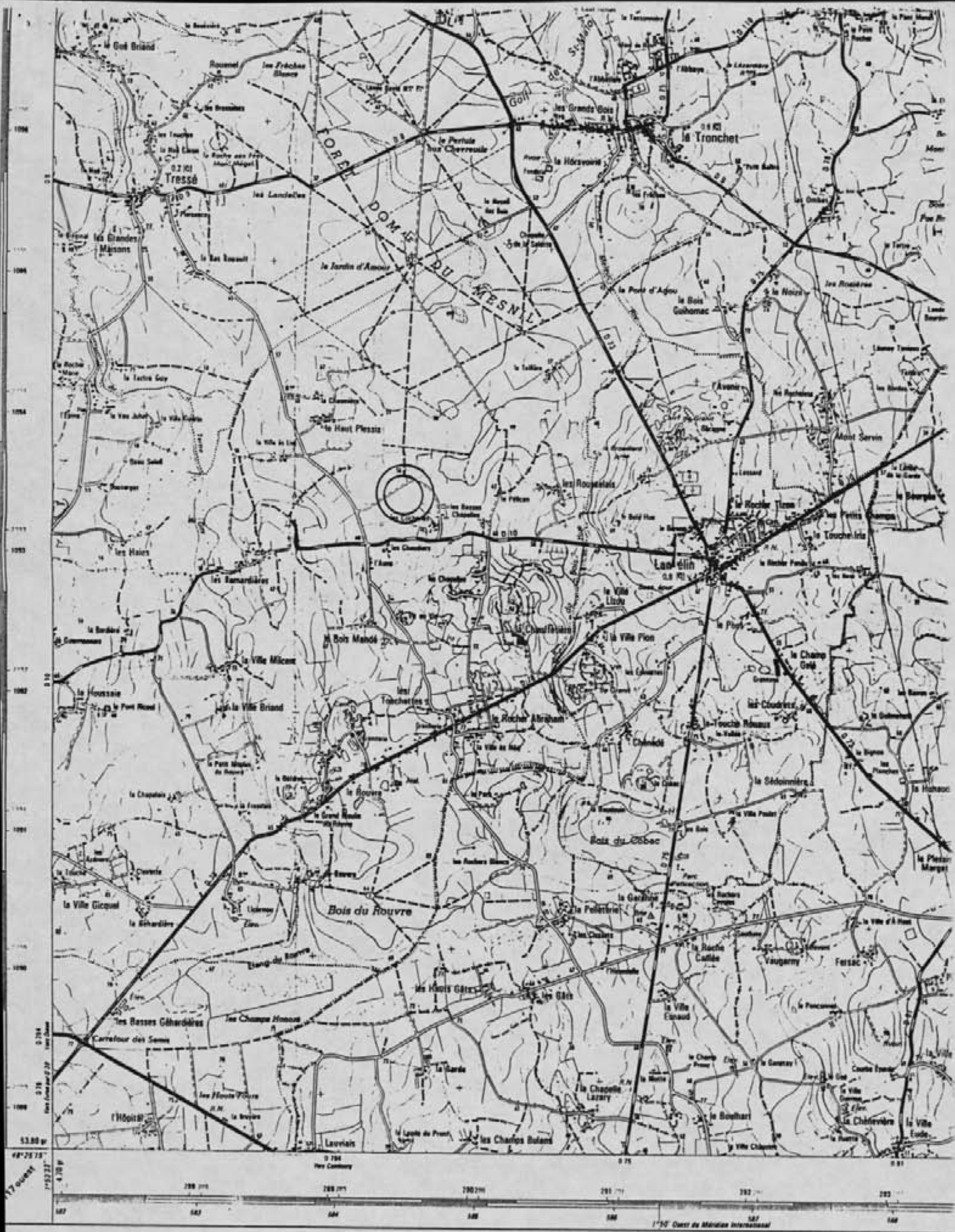
Documentation :

Bibliographie :

CADRE RESERVE CELLULES CARTE ARCHEOLOGIQUE

N° de site attribué Code AP / AH

N° d'enregistrement DRACAR Modification



48° 28' 15" N
 1° 52' 15" E
 0 200 400 600 800 1000
 Mètres
 1:50 000 Carte de Méridien International

gisement de paléoméallurgie du fer

Cadastre : Parcelles 684,685; Section A2, cadastre de 1982

Lieu-dit IGN : La Cocherie II

Carte IGN : 1216 Ouest Dol-de-Bretagne 1994

Coordonnées Lambert : Zone I X = 289 820

Y = 1093 280

Altitude NGF: 56 m

Emprise actuellement observée : 25 x 20 m

Lors d'une prospection du mois de mars 1997, E. et JB. Vivet, J. Laperas, V. Wyart, ont reconnu un gisement de scories présentes en assez grand nombre (plus d'une centaine visible directement au sol). Le regroupement net de ces résidus métallurgiques incite à croire à l'existence possible d'une structure de réduction de minerai de fer. Cependant leur disposition, le long de la limite parcellaire courbe apparaissant encore sous forme d'un creux brun dans le champ labouré, bien que nettement séparée, et l'absence de paroi de fourneau scoriacée nécessitent d'émettre des réserves quant à leur position finale. Les tessons ramassés dans cette aire ne permettent pas de définir de datation de façon suffisamment probante.

NB: Le gisement est proche (50-150 m environ) des gisements post-médiéval et gallo-romain de la Cocherie I déclarés en 1981.

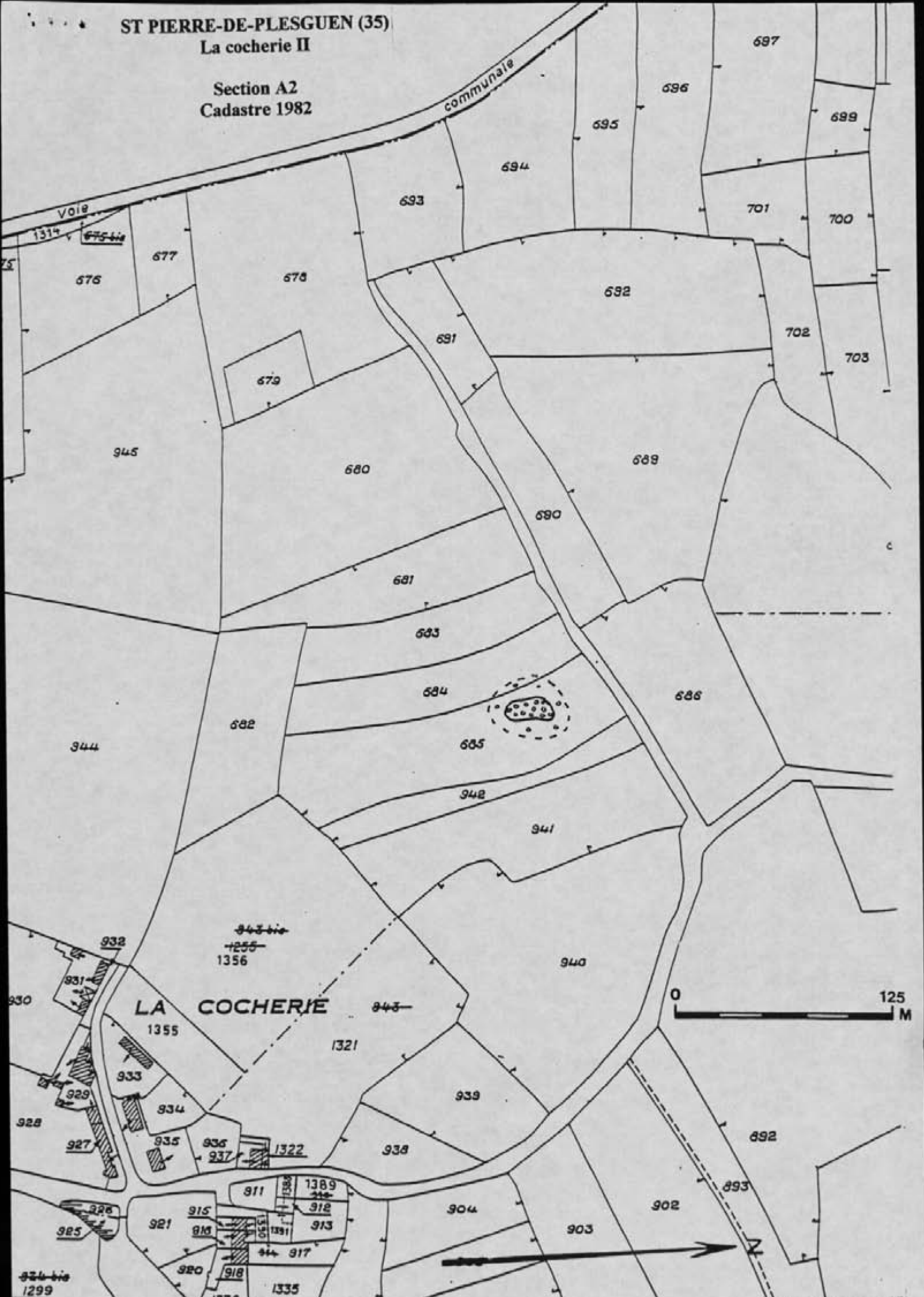
Mobilier collecté (sur la zone de concentration de scories):

- 9 scories (ramassage sélectif) totalisant 2,37 kg dont 4 scories en coulures internes montrant pour plusieurs d'entre elles l'empreinte de la paroi de four (l'une d'elles part en éventail le long d'une paroi), 3 scories vraisemblablement de fond de four et 3 scories indéterminées (bulleuses, vitrifiées).
- 1 col en pseudo-bandeau médiéval ou post-médiéval
- 1 fragment de tuile 'médiévale' à crochet et trou de clou non traversant
- 5 fragments de tuile
- 1 fragment de tegula probable
- 1 petit bloc de calcaire coquiller

ST PIERRE-DE-PLESGUEN (35)


La cocherie II

Section A2
Cadastre 1982



Voie
communale

LA COCHERIE



Déclaration de découverte archéologique

Annexe I.

A retourner au Service Régional de l'Archéologie de Bretagne
6, rue du Chapitre, 35044 Rennes Cedex.

Première mention = Données complémentaires = Année première mention =
 Année = Nature de l'opération = PROSPECTION - INVENTAIRE
 Responsable = C. Bizien - Jaglin Organisme = Autre

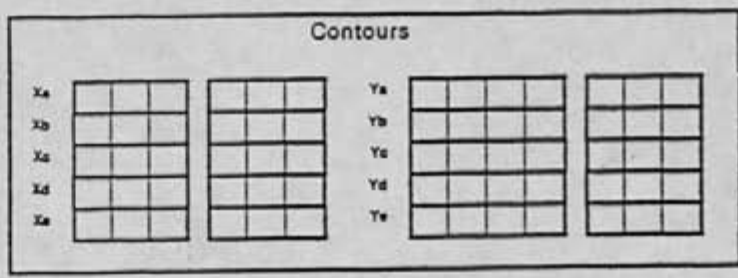
Département : ILLE ET VILAINE (55) Commune = St. PIERRE DE PLESG.
 Lieu-dit (du Cadastre) : Le rocher abraham
 Lieu-dit (de l'I.G.N.) : Le rocher abraham
 Nom du site : Le rocher abraham

Cadastre (Année de dernière mise à jour) : Section(s) et parcelle(s) : Section B1
 Parcelles 547 à 549

Observations :

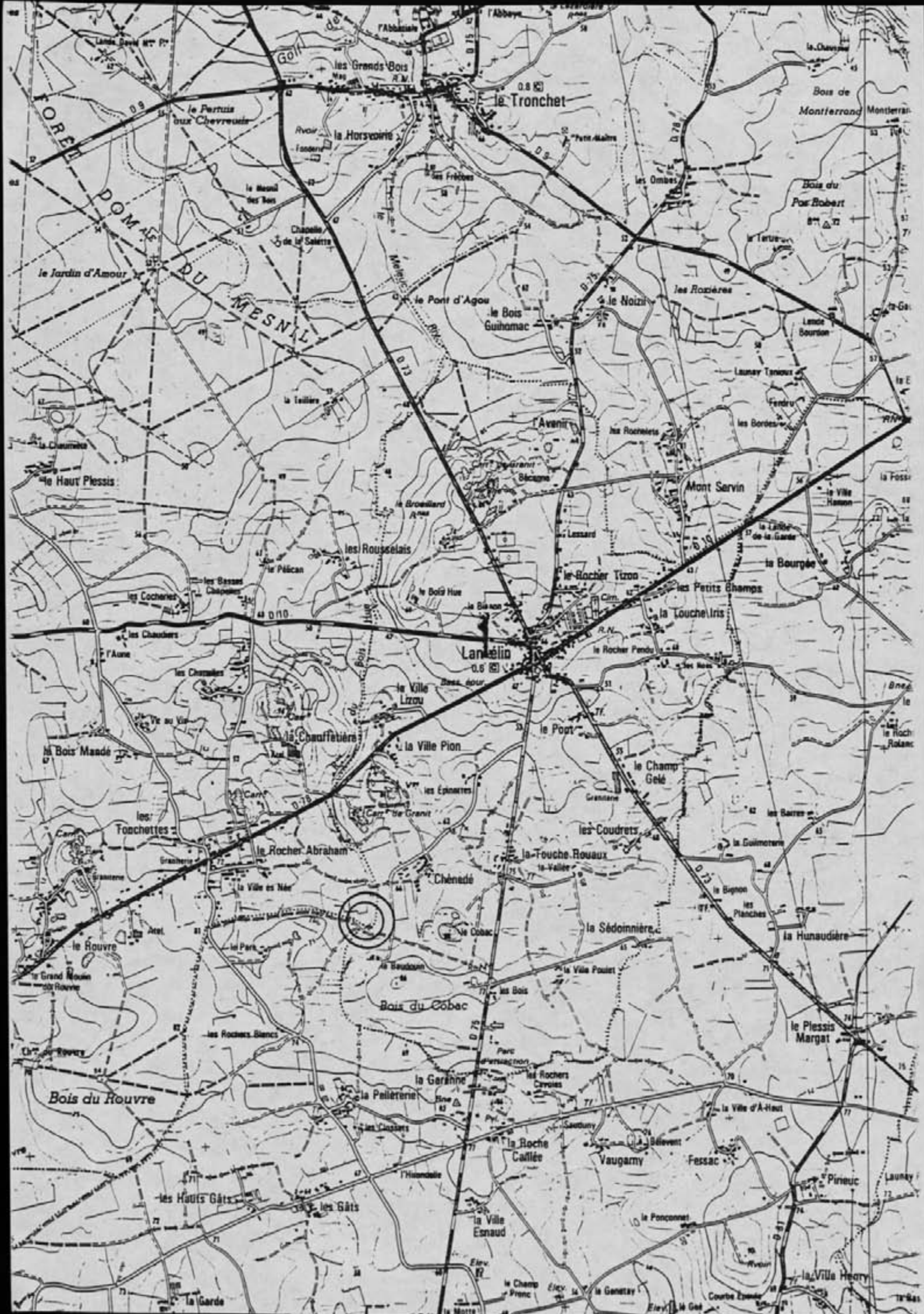
Carte I.G.N.	Numéro	Nom	Année d'édition
	1216 OUEST	DOL DE BRETAGNE	1994

Coordonnées Lambert Zone :
 Centre site : X = ,
 Y = ,
 Rayon du site (mètres) : m



Circonstances de la découverte :
 Techniques de repérage : Prospection au sol.
 Informateur : Ce.R.A.A. & CO.
 Description des vestiges : Gisement de paléoméallurgie du fer.
 Etat de conservation : Erodé par labours.
 Eléments de datation :
 Chronologie proposée :
 Mobilier Oui Non Lieu de conservation : Ce.R.A.A. St. MALO
 Documentation :
 Bibliographie : Les dossiers du Ce.R.A.A. n°18 (1990) et n°25 (1997)

CADRE RESERVE CELLULE CARTE ARCHEOLOGIQUE
 N° de site attribué Code AP/AH
 N° d'enregistrement DRACAR Modification



Gisement de paléoméallurgie du fer
(Complément d'information)

Cadastre : Parcelles 547, 548, 549; Section B1, Année 1982.

Lieu-dit IGN : Le Rocher Abraham

Carte IGN : 1216 Ouest Dol-de-Bretagne 1994

Coordonnées Lambert : Zone I X = 290 975 Y = 1091 225

Altitude NGF : 65 m

Emprise actuellement observée : 45 x 40 m

Le gisement a été reconnu et déclaré en 1990 et était caractérisé par la présence de nombreuses scories, d'une tuyère-bloc de forme trapézoïdale et de bouchons d'argiles précieusement conservés par M. Lebeslour, exploitant, lors du défrichage.

Plusieurs visites systématiques sur le terrain en avril et mai 1997 ont permis de mieux préciser certains éléments du gisement (cf plan). Le nombre de scories qui apparaissent en surface peut s'estimer à quelques centaines. Les très nombreux fragments de paroi scoriacés observés au milieu des scories et des zones charbonneuses et cendreuses dans un périmètre très bien délimité permettent d'envisager l'existence d'une, voire plusieurs structures de réduction de minerai de fer à cet emplacement. Quelques petits blocs de roche carmins et magnétiques témoignent de la pratique du grillage du minerai de fer sans qu'il soit prouvé que ce soit sur place. Un fragment de culot plano-convexe renvoie à des opérations d'épuration de loupe. La découverte en prospection de 8 nouveaux fragments de tuyère et de 2 nouveaux fragments de bouchon d'argile parmi les fragments de paroi confirme et précise la localisation des premières découvertes. Les trop rares tessons de céramique collectés ne permettent pas de confirmer ou d'infirmer la datation avancée en 1990 (XIV-XV^{ème} siècle).

A l'entrée du champ apparaît une demi-charbonnière semi-circulaire de 11 m de diamètre très bien marquée au sol (cf photo aérienne), très meuble, qui recèle de très nombreux fragments de charbons de bois cylindriques en continu sur une épaisseur de 25 cm environ. Sa position, à moins de 3 m de la zone de scories et parois incite à vouloir la mettre en relation avec les structures de réduction sans que cela soit prouvé. Il est important de préciser que les autres taches noires qui apparaissent sur la photo aérienne sont dues à des restes de grands feux datant de quelques mois à la suite de l'arasement des talus du parcellaire. Ceci montre bien que la vérification au sol de telles zones s'avère indispensable.

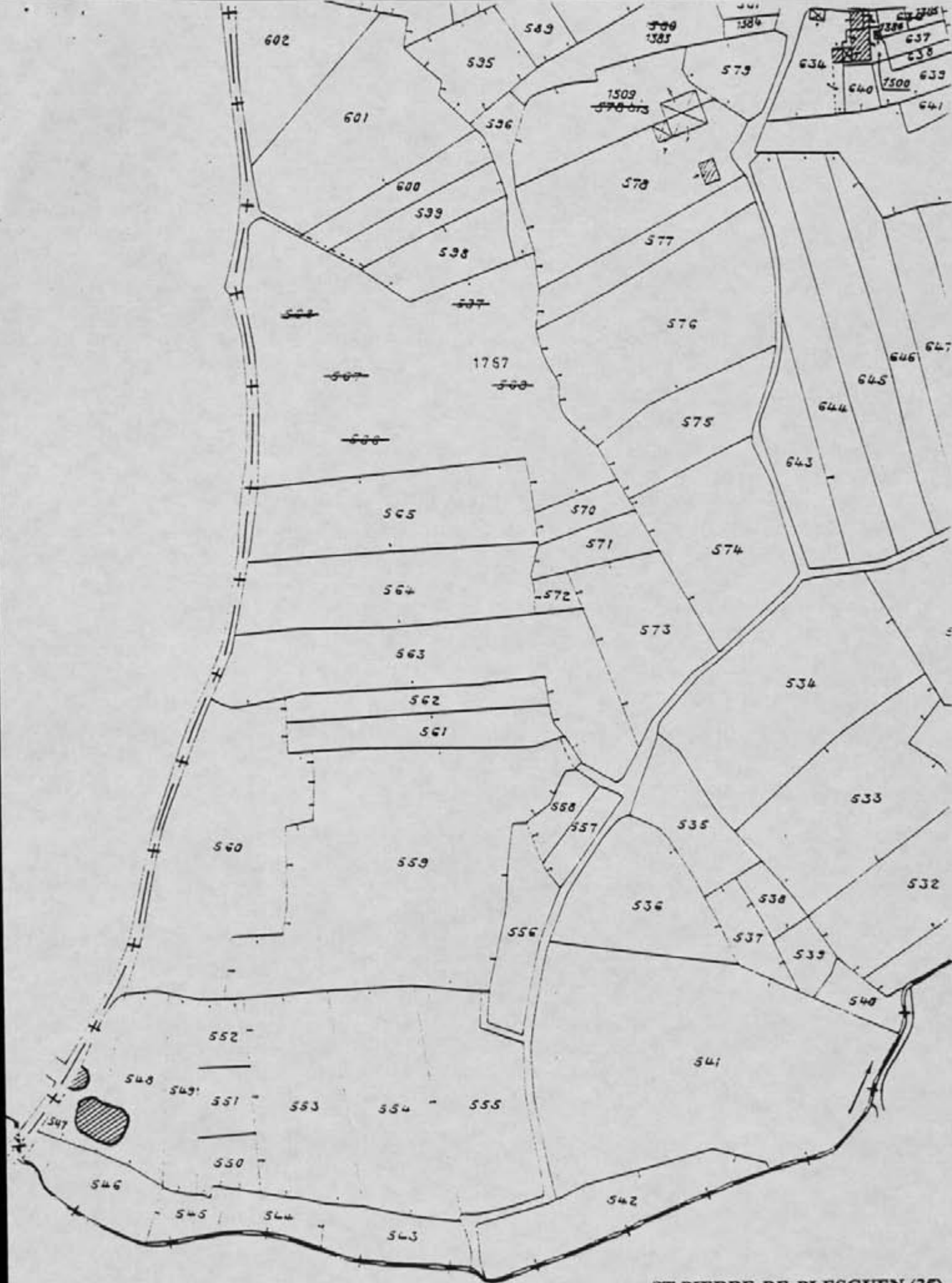
Un fossé de 10 m de long, 1.50 m de large et 1 m de profondeur traversant le gisement du nord au sud a été noté par M. Lebeslour également lors du défrichage. Le gisement apparaît donc comme une aire de réduction de minerai de fer comportant de façon exceptionnelle tous les témoins essentiels de la chaîne opératoire et des éléments structuraux (tuyères-blocs notamment) de forme inédite. La récente remise en valeur de ces parcelles cette année par le biais d'abattages de talus pour leur culture plus systématique risque de démanteler plus fortement cette aire de travail métallurgique ancienne.

Ce gisement est à mettre en relation avec un ensemble de gisements de même nature, très proches, situés conjointement sur les communes de Lanhélin, Meillac et St Pierre-de-Plesguen. Le Rocher Abraham en est le représentant le plus remarquable.

Bibliographie: VIVET J-B, 1997, - Paléoméallurgie du fer à l'est de la Rance et dans le Combournais - Bilan interprétatif des données de prospection, Dossiers du CeRAA n°25.

Mobilier enregistré:

- 67 scories (20,98 kg) dont 3 scories de type fond de four, 25 scories en coulures internes très visqueuses, 18 scories de même type avec empreinte de paroi, 16 scories en gouttes allongées, 4 scories autres, 1 fragment de culot plano-convexe d'épuration de loupe.
- 2 tuyères-blocs (prêt Mr Lebeslour)
- 89 fragments de paroi d'argile scoriacée (17kg), dont 1 élément prêté d'aspect semblable à celui des tuyères-blocs.
- 8 fragments de tuyère
- 7 bouchons d'argile en cône (dont 5 prêtés)
- 23 tessons médiévaux tardifs ou modernes
- 1 gros fragment de meule (prêt)

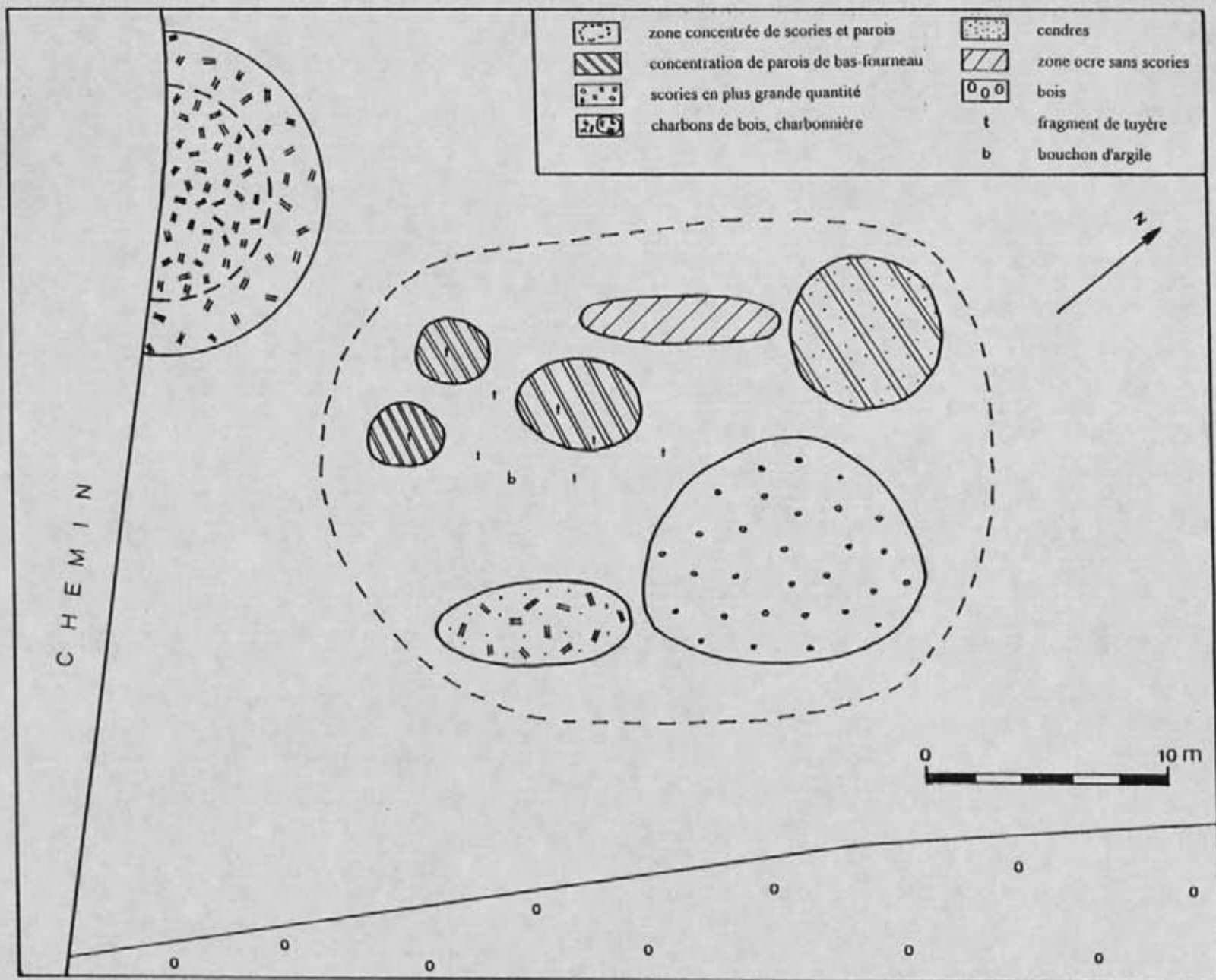


ST PIERRE-DE-PLESGUEN (35)
Le Rocher Abraham

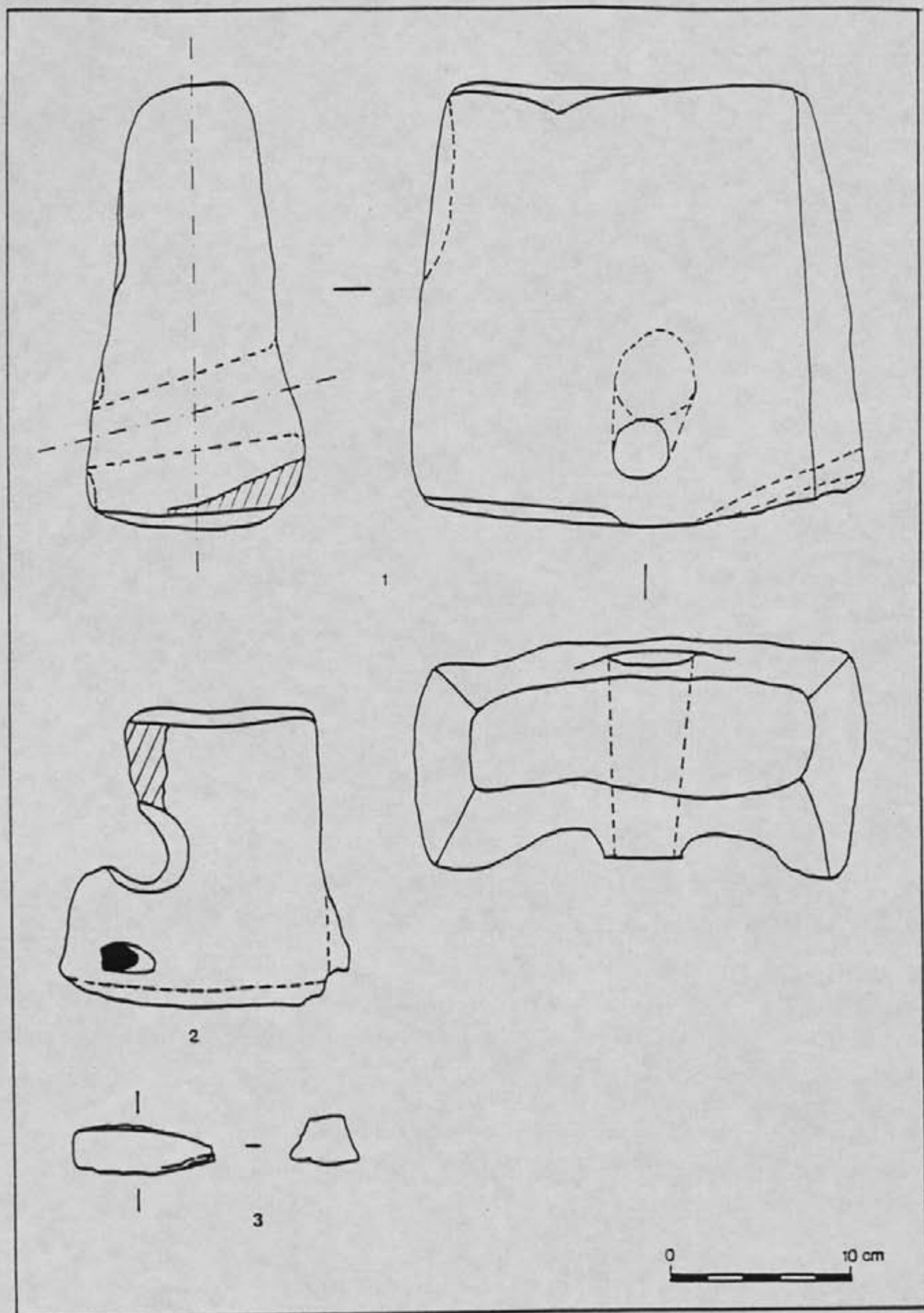
Section B1
Cadastre 1982

125
M

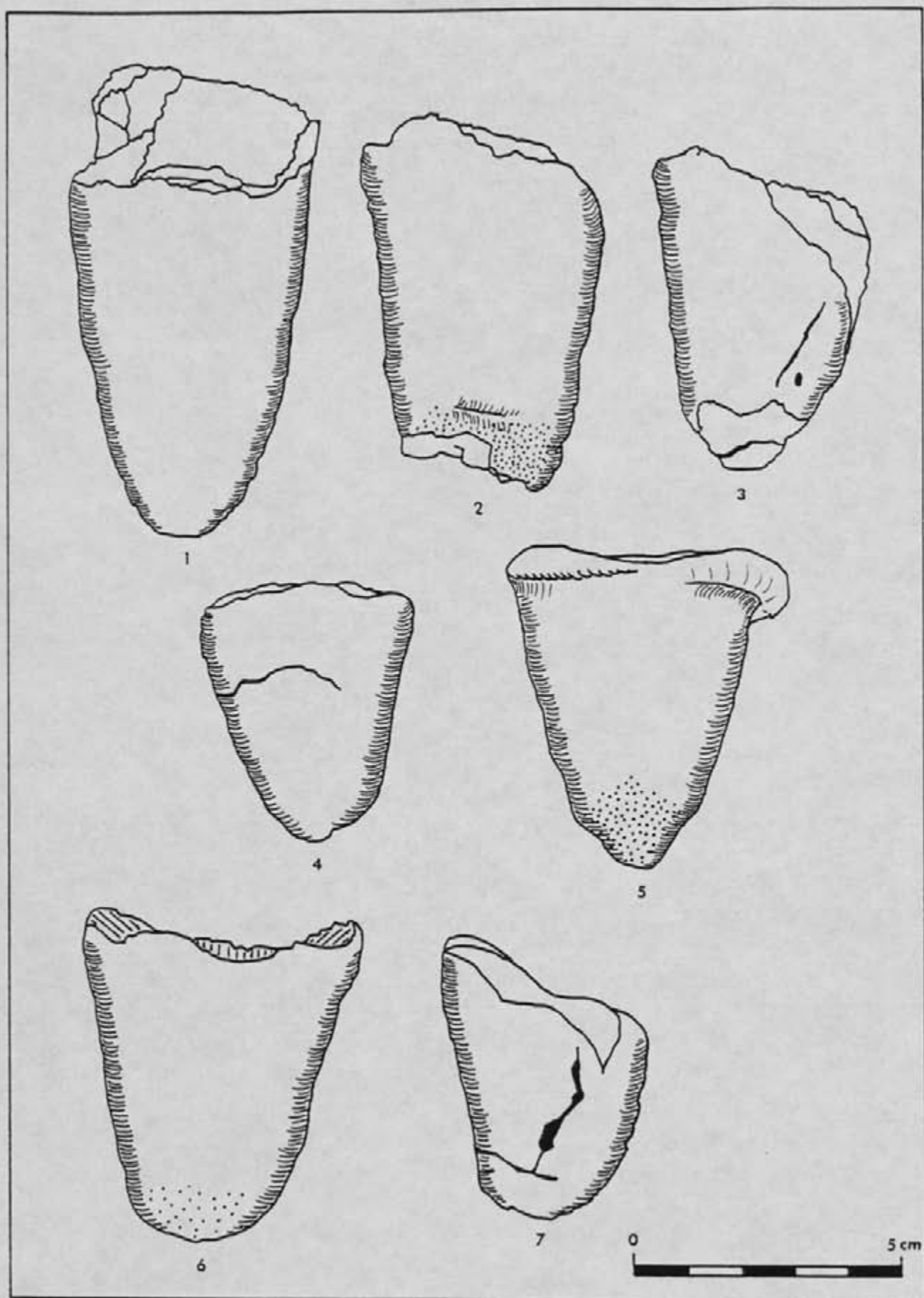




Relevé des observations au sol sur le site du Rocher Abraham en Saint-Pierre-de-Plesguen.



Tuyères-blocs et lingot (ou loupe) probable sur le site du Rocher Abraham en St Pierre-de-Plesguen (n°1,2,3)



Bouchons d'argile découverts sur le gisement métallurgique du Rocher Abraham en St Pierre-de-Plesguen.

1997

SAINT-PIERRE-DE-PLESGUEN
35 308

(35)

Le Rocher Abraham

Cordonnées Lambert I

X= 290 975 Y= 1091 225

Cadastre 1982, Section B1, parcelles 547, 548, 549.



Déclaration de découverte archéologique

Annexe I.

A retourner au Service Régional de l'Archéologie de Bretagne
8, rue de Châteauneuf, 35044 Rennes Cedex

Première mention = Données complémentaires = Année première mention =

Année = 1997 Nature de l'opération = PROSPECTION - INVENTAIRE

Responsable = C. Bizien - Jaglin Organisme = Autre

Département : COTES D'ARMOR (22) Commune = BOURSEUL

Lieu-dit (du Cadastre) : La ville harel

Lieu-dit (de l'I.G.N.) : Les communs

Nom du site : Les communs

Cadastre (Année de dernière mise à jour) : 1989 Section(s) et parcelle(s) : Section ZY

Observations : Parcelles 38, 37

Carte I.G.N.	Numero	Nom	Année d'édition
	1016 EST	St CAST - CAP FREHEL	1992

Coordonnées Lambert Zone : 1

Centre site : X = 2150 . 850

Y = 1002 . 000

Rayon du site (mètres) : 140 m

Contours					
Xa			Ya		
Xb			Yb		
Xc			Yc		
Xd			Yd		
Xe			Ye		

Circonstances de la découverte : Anomalies phytologiques.

Techniques de repérage : Prospection aérienne.

Informateur : C. Bizien V. Wyart

Description des vestiges : Enclos courbe simple (traces curvilinéaires vert foncé)

Etat de conservation :

Éléments de datation :

Chronologie proposée :

Mobilier Oui Non Lieu de conservation :

Documentation :

Bibliographie :

CADRE RESERVE CELLULE CARTE ARCHEOLOGIQUE

N° de site attribué 212100410414 Code AP / AH

N° d'enregistrement DRACAR 198712 Modification



Enclos courbe simple

Cadastre : Parcelles 37, 38, Section ZY, Année 1989.

Lieu-dit IGN : Les Communs

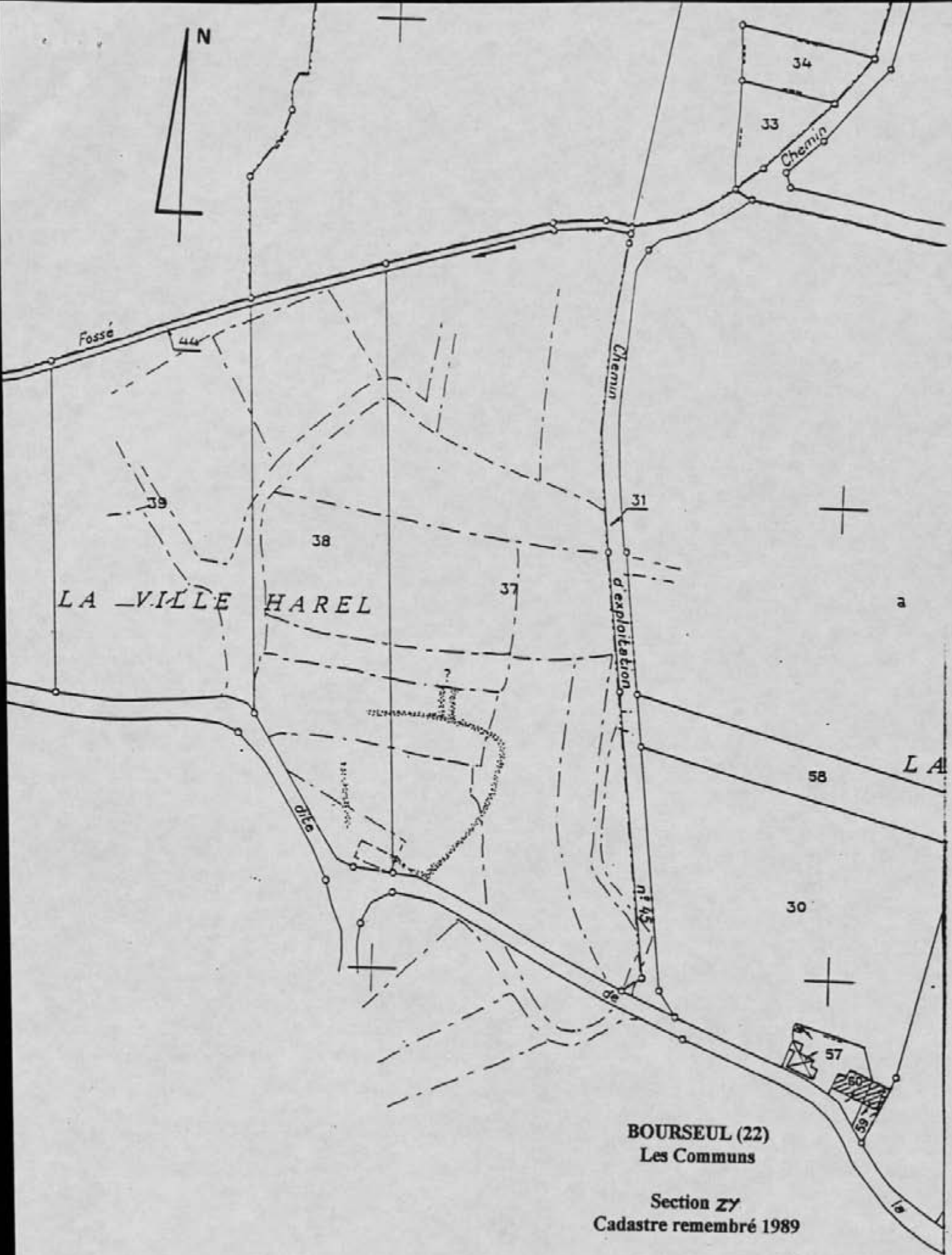
Carte IGN : 1016 Est Saint-cast - Cap Frehel 1992

Coordonnées Lambert : Zone 1 X = 259 850 Y = 1092 900

Altitude NGF : 96 m. Versant nord, proche du sommet.

Emprise actuellement observée : 80 m

Lors d'un vol aérien le en juillet 1997, C. Bizien et V. Wyart ont observé des traces curvilinéaires vert foncé sur maïs dessinant des portions d'un enclos fossoyé, simple et courbe. Au nord et partant de l'enclos, deux traces parallèles qui rejoignent le tracé du cadastre napoléonien forment un appendice qui suggère une entrée, sans qu'il soit actuellement possible de les associer avec certitude ni au tracé de l'enclos ni à celui du 19^{ème} siècle.



LA VILLE HAREL

BOURSEUL (22)
Les Communs

Section ZY
Cadastre remembré 1989



1997

BOURSEUL
22 014

(22)

Les Communs

Cordonnées Lambert I

X= 259 850 Y= 1092 900

Cadastre 1989, Section ZY, parcelle 37, 38.



Déclaration de découverte archéologique

Annexe I.1

A retourner au Service Régional de l'Archéologie de Bretagne
2, rue du Châtelier, 35044 Rennes Cedex.

Première mention = Données complémentaires = Année première mention = 1 9 8 9

Année = 1 9 9 7 Nature de l'opération = PROSPECTION - INVENTAIRE

Responsable = C. Bizien - Jaglin Organisme = Autre

Département : COTES D'ARMOR (22) Commune = BOURSEUL

Lieu-dit (du Cadastre) : La rouairie

Lieu-dit (de fl.G.N.) : La rouairie

Nom du site : La rouairie

Cadastre (Année de dernière mise à jour) : 1 9 8 9 Section(s) et parcelle(s) : Section 31
Parcelle 38, 3, 8

Observations :

Carte I.G.N	Numero	Nom	Année d'édition
	1016 EST	St CAST - CAP FREHEL	1992

Coordonnées Lambert Zone : 1

Centre site : X = 2 6 1 1 . 0 0 0

Y = 1 0 9 7 . 5 0 0

Rayon du site (mètres) : 1 1 4 0 m

Contours																					
Xa	<table border="1" style="width: 100%; height: 20px;"><tr><td> </td><td> </td><td> </td><td> </td></tr></table>					<table border="1" style="width: 100%; height: 20px;"><tr><td> </td><td> </td><td> </td><td> </td></tr></table>					Ya	<table border="1" style="width: 100%; height: 20px;"><tr><td> </td><td> </td><td> </td><td> </td></tr></table>					<table border="1" style="width: 100%; height: 20px;"><tr><td> </td><td> </td><td> </td><td> </td></tr></table>				
Xb	<table border="1" style="width: 100%; height: 20px;"><tr><td> </td><td> </td><td> </td><td> </td></tr></table>					<table border="1" style="width: 100%; height: 20px;"><tr><td> </td><td> </td><td> </td><td> </td></tr></table>					Yb	<table border="1" style="width: 100%; height: 20px;"><tr><td> </td><td> </td><td> </td><td> </td></tr></table>					<table border="1" style="width: 100%; height: 20px;"><tr><td> </td><td> </td><td> </td><td> </td></tr></table>				
Xc	<table border="1" style="width: 100%; height: 20px;"><tr><td> </td><td> </td><td> </td><td> </td></tr></table>					<table border="1" style="width: 100%; height: 20px;"><tr><td> </td><td> </td><td> </td><td> </td></tr></table>					Yc	<table border="1" style="width: 100%; height: 20px;"><tr><td> </td><td> </td><td> </td><td> </td></tr></table>					<table border="1" style="width: 100%; height: 20px;"><tr><td> </td><td> </td><td> </td><td> </td></tr></table>				
Xd	<table border="1" style="width: 100%; height: 20px;"><tr><td> </td><td> </td><td> </td><td> </td></tr></table>					<table border="1" style="width: 100%; height: 20px;"><tr><td> </td><td> </td><td> </td><td> </td></tr></table>					Yd	<table border="1" style="width: 100%; height: 20px;"><tr><td> </td><td> </td><td> </td><td> </td></tr></table>					<table border="1" style="width: 100%; height: 20px;"><tr><td> </td><td> </td><td> </td><td> </td></tr></table>				
Xe	<table border="1" style="width: 100%; height: 20px;"><tr><td> </td><td> </td><td> </td><td> </td></tr></table>					<table border="1" style="width: 100%; height: 20px;"><tr><td> </td><td> </td><td> </td><td> </td></tr></table>					Ye	<table border="1" style="width: 100%; height: 20px;"><tr><td> </td><td> </td><td> </td><td> </td></tr></table>					<table border="1" style="width: 100%; height: 20px;"><tr><td> </td><td> </td><td> </td><td> </td></tr></table>				

Circonstances de la découverte : Anomalies phytologiques

Techniques de repérage : Prospection aérienne

Informateur : C. Bizien V. Wyart

Description des vestiges : Enclos de structure orthogonale

Etat de conservation :

Eléments de datation : Plan de l'enclos (typologie)

Chronologie proposée : Gallo-romain

Mobilier Oui Non Lieu de conservation :

Documentation :

Bibliographie : Les dossiers du Ce.R.A.A n°17 (1989)

CADRE RESERVE CELLULE CARTE ARCHEOLOGIQUE

N° de site attribué 22 0116 0111 Code AP/AH A11

N° d'enregistrement DRACAR 138179 Modification



Enclos de structure orthogonal
(Complément d'information)

Cadastre : Parcelles 3, 8, 38, Section Z1, Année 1989.

Lieu-dit IGN : La Rouairie

Carte IGN : 1016 Est Saint-cast - Cap Frehel 1992

Coordonnées Lambert : Zone 1 X = 261 000 Y = 1097 500

Altitude NGF : 50 m. Haut de plateau.

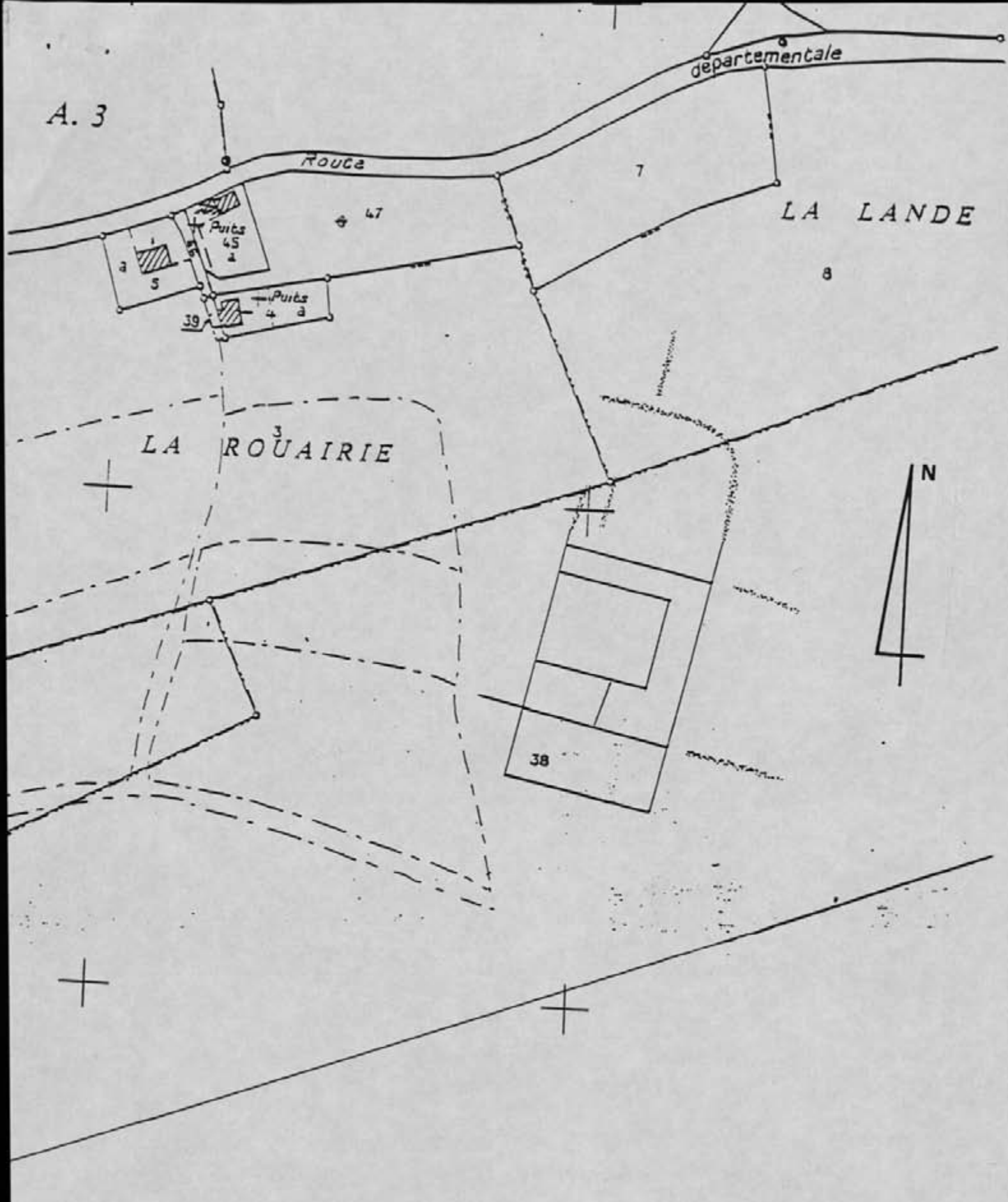
Emprise actuellement observée : 80 m

Lors de vols aériens le 29 août et le 19 septembre 1997, C. Bizien et V. Wyart ont observé des traces linéaires et vert foncé venant compléter notablement le plan d'un enclos de structure orthogonal découvert en 1989.

Cet enclos ne présente aucune corrélation avec le parcellaire napoléonien.

La régularité du tracé évoque, sous toutes réserves, un établissement gallo-romain.

A. 3



BOURSEUL (22)
La Rouairie

Section ZI
Cadastre remembré 1989

1997

BOURSEUL

(22)

22 014

La Rouairie

Cordonnées Lambert I

X= 261 000 Y= 1097 500

Cadastre 1989, Section Z1, parcelles 3, 8, 38



Déclaration de découverte archéologique

Annexe I.1

A retourner au Service Régional de l'Archéologie de Bretagne
8, rue du Chapitre, 35014 Rennes Cedex.

Première mention = Données complémentaires = Année première mention =

Année = Nature de l'opération = PROSPECTION - INVENTAIRE

Responsable = C. Bizien - Jarlin Organisme = Autre

Département : COTES D'ARMOR (22) Commune = BREHAND

Lieu-dit (du Cadastre) : La tenue

Lieu-dit (de l'I.G.N.) : Carguihy

Nom du site : La tenue

Cadastre (Année de dernière mise à jour) : Section(s) et parcelle(s) : Section ZE
Parcelle 188

Observations :

Carte I.G.N.

Numero	Nom	Année d'édition
<u>0917 EST</u>	<u>MONCONTOUR</u>	<u>1984</u>

Coordonnées Lambert Zone :

Centre site : X =

Y =

Rayon du site (mètres) : m

Contours

Xa	<input type="text"/>	<input type="text"/>	Ya	<input type="text"/>	<input type="text"/>
Xb	<input type="text"/>	<input type="text"/>	Yb	<input type="text"/>	<input type="text"/>
Xc	<input type="text"/>	<input type="text"/>	Yc	<input type="text"/>	<input type="text"/>
Xd	<input type="text"/>	<input type="text"/>	Yd	<input type="text"/>	<input type="text"/>
Xe	<input type="text"/>	<input type="text"/>	Ye	<input type="text"/>	<input type="text"/>

Circonstances de la découverte : Anomalies phytologiques.

Techniques de repérage : Prospection aérienne.

Informateur : C. Bizien V. Wyart

Description des vestiges : Portions de fossés courbes, doubles

Etat de conservation :

Éléments de datation :

Chronologie proposée :

Mobilier Oui Non Lieu de conservation :

Documentation :

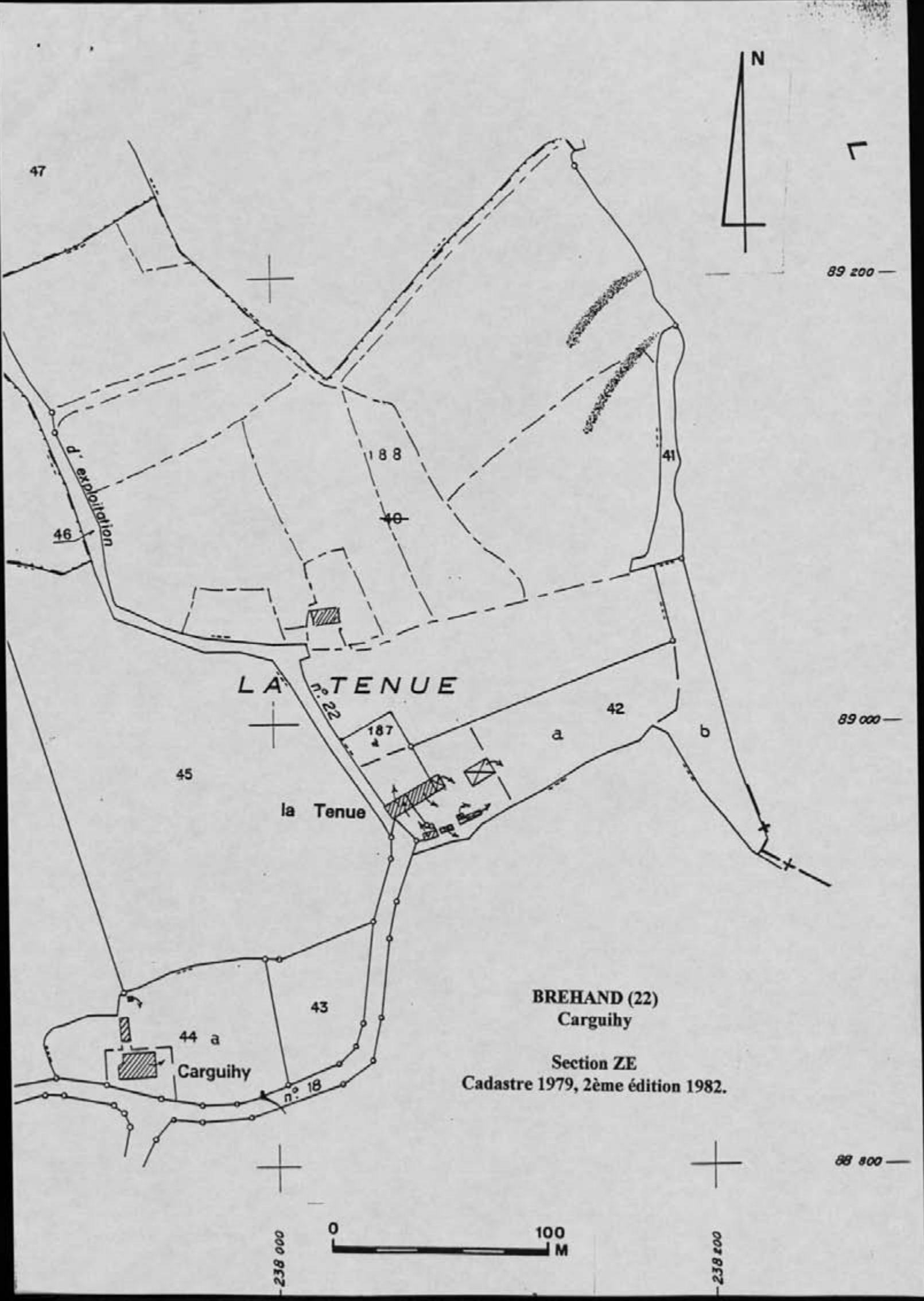
Bibliographie :

CADRE RÉSERVE CELLULE CARTE ARCHÉOLOGIQUE

N° de site attribué 22 015 011 Code AP / AH

N° d'enregistrement DRACAR 19873 Modification





89 200 —

89 000 —

238 100 —

LA TENUE

la Tenue

45

43

44 a

Carguihy

n° 18

187

188

41

42

a

b

46

47

d. exploitation

BREHAND (22)
Carguihy

Section ZE
Cadastre 1979, 2ème édition 1982.



238 000

238 100

Portions de fossés courbes, doubles

Cadastre : Parcelle 188; Section ZE, Année 1982.

Lieu-dit IGN : Carguihy

Carte IGN : 0917 Est Moncontour 1984

Coordonnées Lambert : Zone 1 X = 238 150 Y = 1089 100

Altitude NGF : 94 m. Proche de talweg.

Emprise actuellement observée : 50 m

Lors d'un vol le 29 août 1997, C. Bizien et V. Wyart ont observé deux portions concentriques de fossés courbes relativement distantes, apparaissant en vert foncé sur maïs.

Malgré, l'aspect partiel de la découverte, la régularité des tracés et leur organisation en font un élément sûrement anthropique. L'absence total de corrélation avec le parcellaire du cadastre de 1842 et actuel et l'éloignement des zones d'habitats militent pour des vestiges d'une occupation ancienne.

1997

BREHAND
22 015

(22)

Carghihy

Cordonnées Lambert I
X= 238 150 Y= 1089 100
Cadastre 1982, section ZE, parcelle 188



Déclaration de découverte archéologique

Annexe I.1

A retourner au Service Régional de l'Archéologie de Bretagne
8, rue du Château, 35044 Rennes Cedex.

Première mention = Données complémentaires = Année première mention =
 Année = Nature de l'opération = PROSPECTION - INVENTAIRE
 Responsable = C. Bizien - Jaglin Organisme = Autre

Département : COTES D'ARMOR (22) Commune = BROONS
 Lieu-dit (du Cadastre) : La bréhaudais
 Lieu-dit (de l'I.G.N.) : La bréhaudais
 Nom du site : La bréhaudais

Cadastre (année de dernière mise à jour) : Section(s) et parcelle(s) : Section 75
 Parcelle 74

Observations :

Carte I.G.N.	Numero	Nom	Année d'édition
	1017 EST	BROONS	1993

Coordonnées Lambert Zone :
 Centre site : X = ,
 Y = ,
 Rayon du site (mètres) : m

Contours					
Xa	<input type="text"/>	<input type="text"/>	Ya	<input type="text"/>	<input type="text"/>
Xb	<input type="text"/>	<input type="text"/>	Yb	<input type="text"/>	<input type="text"/>
Xc	<input type="text"/>	<input type="text"/>	Yc	<input type="text"/>	<input type="text"/>
Xd	<input type="text"/>	<input type="text"/>	Yd	<input type="text"/>	<input type="text"/>
Xe	<input type="text"/>	<input type="text"/>	Ye	<input type="text"/>	<input type="text"/>

Circonstances de la découverte : Anomalies phytologiques.

Techniques de repérage : Prospection aérienne.

Informateur : C. Bizien V. Wyart

Description des vestiges : Enclos quadrangulaire

Etat de conservation :

Éléments de datation :

Chronologie proposée :

Mobilier Oui Non Lieu de conservation :

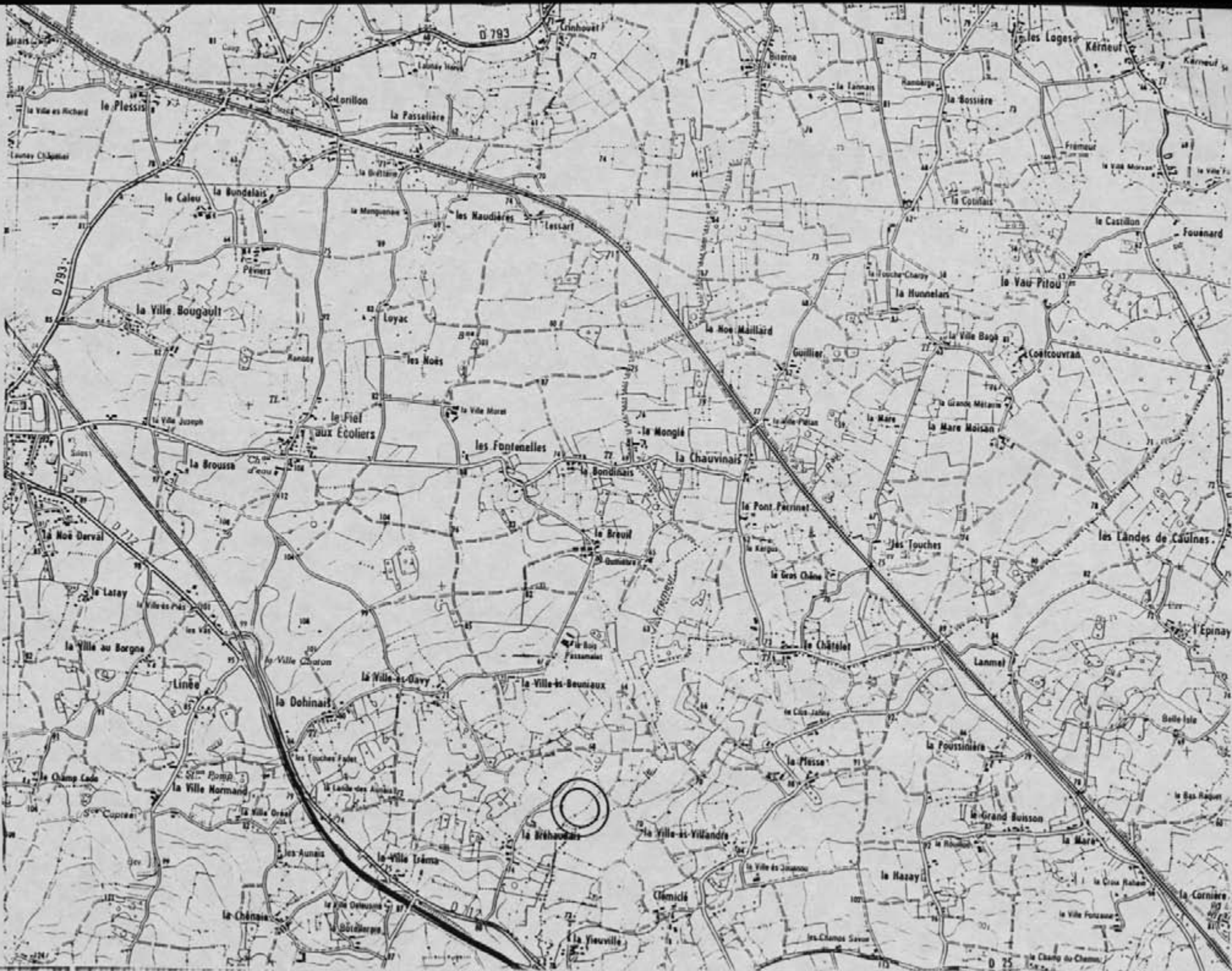
Documentation :

Bibliographie :

CAOIRE RESERVE CELLULE CARTE ARCHEOLOGIQUE

N° de site attribué Code AP / AH

N° d'enregistrement DRACAR Modification



Enclos quadrangulaire

Cadastre : Parcelle 74; Section ZS, Année 1987.

Lieu-dit IGN : La Bréhaudais

Carte IGN : 1017 Est Broons, 1993.

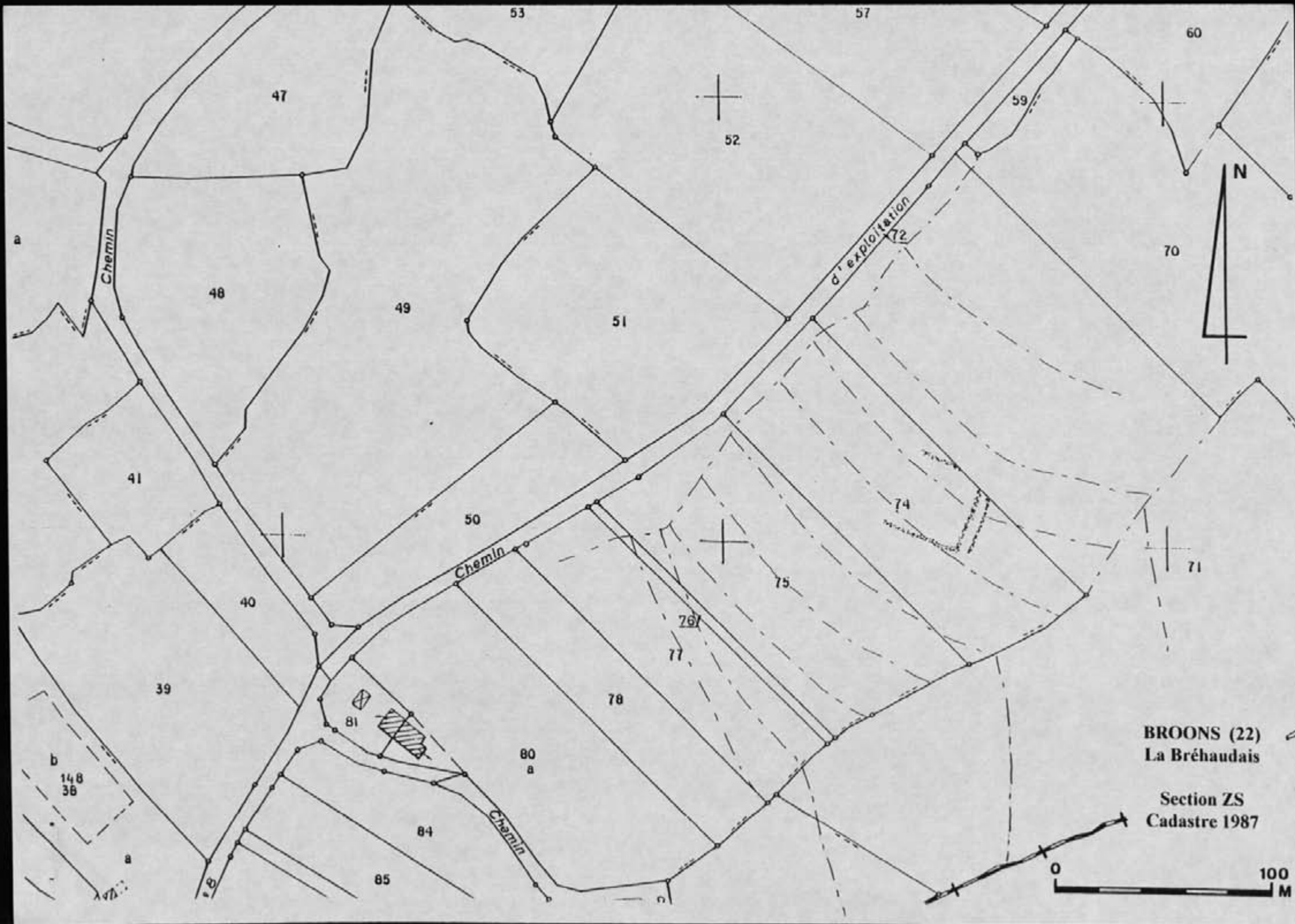
Coordonnées Lambert : Zone 1 X = 262 675 Y = 1076 850

Altitude NGF : 75 m. Sommet.

Emprise actuellement observée : environ 40 m

Lors d'un vol aérien le 2 mai 1997, C. Bizien et V. Wyart ont observé une partie d'un enclos de structure orthogonal apparaissant en vert foncé sur maïs. La face sud-est est doublé d'un fossé externe dont le tracé n'a pu être observé autour du reste de l'enclos.

Cet enclos ne présente aucune corrélation avec le cadastre de 1836.



1997

BROONS
22 020

(22)

La Bréhaudais

Cordonnées Lambert I
X= 262 675 Y= 1076 850
Cadastre 1987, section ZS, parcelle 74



Déclaration de découverte archéologique

Annexe I.

A retourner au Service Régional de l'Archéologie de Bretagne
8, rue du Chapitre, 35044 Rennes Cedex.

Première mention = Données complémentaires = Année première mention =

Année = Nature de l'opération = PROSPECTION - INVENTAIRE

Responsable = C. Bizien - Jaglin Organisme = Autre

Département : COTES D'ARMOR (22) Commune = BROONS

Lieu-dit (du Cadastre) : Cambel

Lieu-dit (de l'I.G.N.) : Cambel

Nom du site : Cambel

Cadastre (Année de dernière mise à jour) : Section(s) et parcelle(s) : Section ZX
Parcelle 120

Observations :

Carte I.G.N.

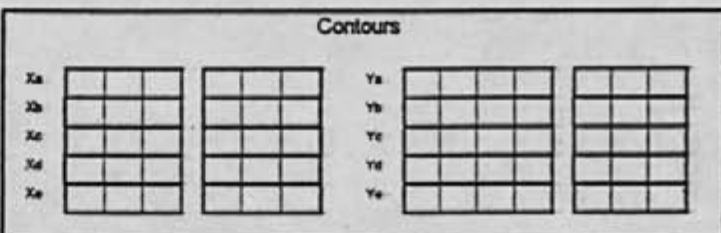
Numéro	Nom	Année d'édition
1017 EST	BROONS	1993

Coordonnées Lambert Zone :

Centre site : X = ,

Y = ,

Rayon du site (mètres) : m



Circonstances de la découverte : Anomalies phytologiques.

Techniques de repérage : Prospection aérienne.

Informateur : C. Bizien V. Wyart

Description des vestiges : Enclos ovoïde simple

Etat de conservation :

Éléments de datation :

Chronologie proposée :

Mobilier Oui Non Lieu de conservation :


Documentation :

Bibliographie :

CADRE RESERVE CELLULE CARTE ARCHEOLOGIQUE

N° de site attribué Code AP / AH

N° d'enregistrement DRACAR Modification



Enclos ovoïde simple

Cadastre : Parcelle 120; Section ZX, Année 1987.

Lieu-dit IGN : Cambel

Carte IGN : 1017 Est Broons 1983

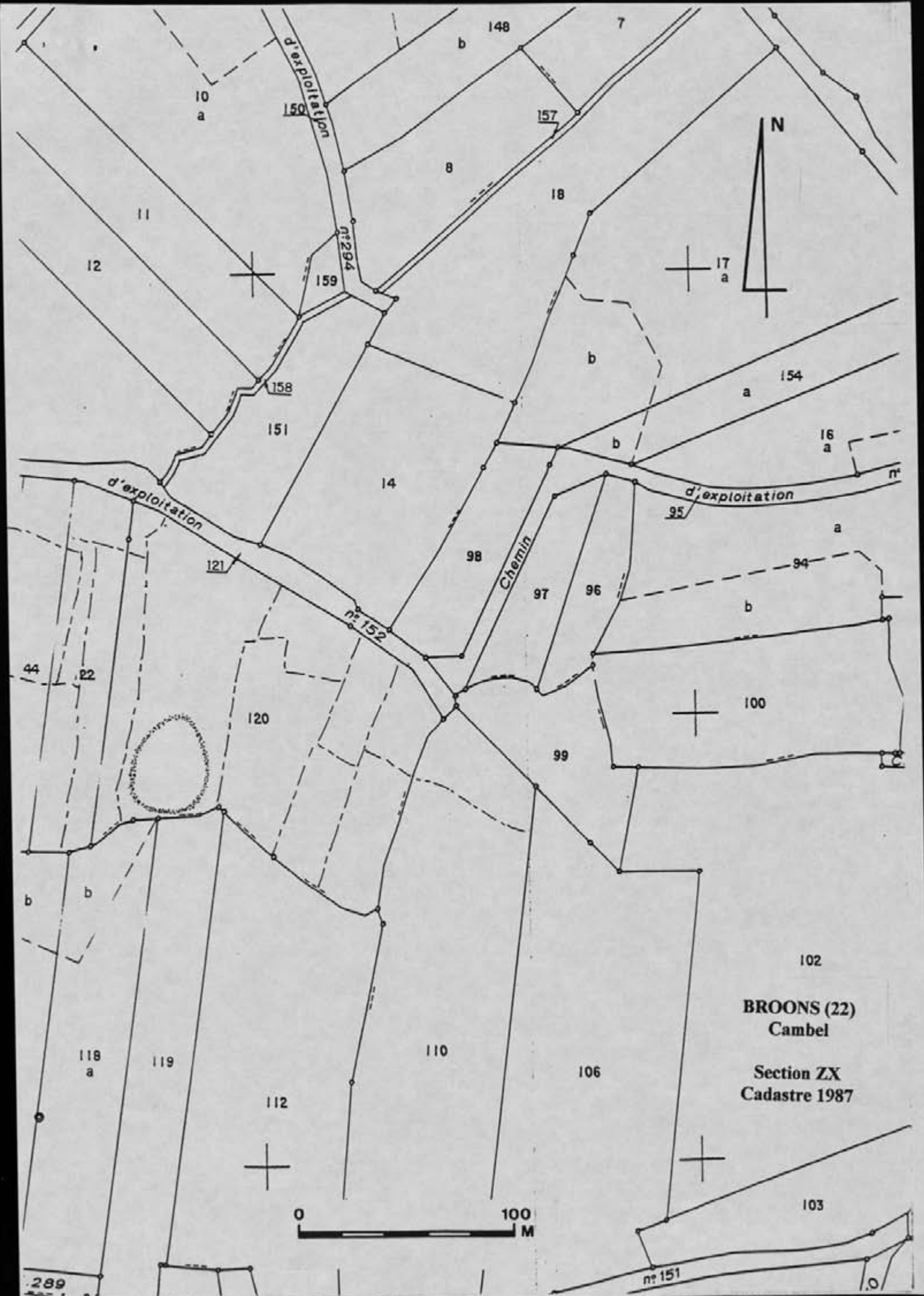
Coordonnées Lambert : Zone 1 X = 259 400 Y = 1075 200

Altitude NGF : 120 m. Amorce de talweg.

Emprise actuellement observée : 50 m

Lors d'un vol aérien, le 2 mai, C. Bizien et V. Wyart ont observé un enclos ovoïde apparaissant en vert-foncé sur maïs.

Cet enclos ne présente aucune corrélation avec le cadastre de 1836.



1997

BROONS
22 020

(22)

Cambel

Cordonnées Lambert I
X= 259 400 Y= 1075 200
Cadastre 1987, section ZX, parcelle 120



Déclaration de découverte archéologique

Annexe I.

à retourner au Service Régional de l'Archéologie de Bretagne
8 rue du Château 35044 Rennes Cedex

Première mention = Données complémentaires = Année première mention =

Année = Nature de l'opération = PROSPECTION - INVENTAIRE

Responsable = C. Bizien - Jaglin Organisme = Autre

Département : COTES - D'ARMOR (22) Commune = CORSEUIL

Lieu-dit (du Cadastre) : La roche

Lieu-dit (de l'I.G.N.) : La roche

Nom du site : La roche

Cadastre (Année de dernière mise à jour) : Section(s) et parcelle(s) : Section XN

Parcelles 78, 77, 76,

Observations : 75

Carte I.G.N.	Numéro	Nom	Année d'édition
	1016 EST	St-CAST-LE-GUILDU - CAP FREHEL	1992

Coordonnées Lambert Zone :

Centre site : X =

Y =

Rayon du site (mètres) : m

Contours					
Xa	<input type="text"/>	<input type="text"/>	Ya	<input type="text"/>	<input type="text"/>
Xb	<input type="text"/>	<input type="text"/>	Yb	<input type="text"/>	<input type="text"/>
Xc	<input type="text"/>	<input type="text"/>	Yc	<input type="text"/>	<input type="text"/>
Xd	<input type="text"/>	<input type="text"/>	Yd	<input type="text"/>	<input type="text"/>
Xe	<input type="text"/>	<input type="text"/>	Ye	<input type="text"/>	<input type="text"/>

Circonstances de la découverte : Anomalies phytologiques

Techniques de repérage : Prospection aérienne

Informateur : C. Bizien - V. Wyart

Description des vestiges : Enclos superposés à structure orthogonale

Etat de conservation :

Éléments de datation :

Chronologie proposée :

Mobilier Oui Non Lieu de conservation :

Documentation :

Bibliographie : Les dossiers du Ce.R.A.A. n°12 (1984)

COPIE RÉSERVE CELLULE CARTE ARCHÉOLOGIQUE.

N° de site attribué Code AP / AH

N° d'enregistrement DRACAR Modification



Bourseul

St-Michel-de-Pélan

sur-Arguenon

la Vieille Poche

la Galle

Chât. d'Eau

la Chapelle

St-Avdes

Malobry

les Landes Cognées

la Vieille Poche

la Ville Héry

la Courtenay

Plessis-Mén

la Ville Salmon

le Bois Adam

la Vieille Poche

la Mairie du Bois Dancon

Fontenelle

la Heny

la Balue

les Châteliers

les Landes Marottes

la Ville Héboussin

la Pau

la Ville Robert

St-Maleu

le Marcoux

les Landes Marottes

la Ville Héboussin

la Boitardais

la Haute Lande

la Chapelle Bernier

la Mainguets

la Vieille Poche

la Ville Héboussin

la Boitardais

la Haute Lande

la Haute Ville

la Mainguets

la Vieille Poche

la Ville Héboussin

la Boitardais

la Haute Lande

la Haute Ville

la Mainguets

la Vieille Poche

la Ville Héboussin

la Boitardais

la Haute Lande

la Haute Ville

la Mainguets

la Vieille Poche

la Ville Héboussin

la Boitardais

la Haute Lande

la Haute Ville

la Mainguets

la Vieille Poche

la Ville Héboussin

la Boitardais

la Haute Lande

la Haute Ville

la Mainguets

la Vieille Poche

la Ville Héboussin

la Boitardais

la Haute Lande

la Haute Ville

la Mainguets

la Vieille Poche

la Ville Héboussin

la Boitardais

la Haute Lande

la Haute Ville

la Mainguets

la Vieille Poche

la Ville Héboussin

la Boitardais

la Haute Lande

la Haute Ville

la Mainguets

la Vieille Poche

Enclos de structure orthogonale
(Complément d'information)

Cadastre : Parcelles 75 à 78; Section YN, Année 1990.

Lieu-dit IGN : La Roche

Carte IGN : 1016 Est Saint-Cast-le-Guildo - Cap-Frehel 1992

Coordonnées Lambert : Zone 1 X = 261 900 Y = 1096 950

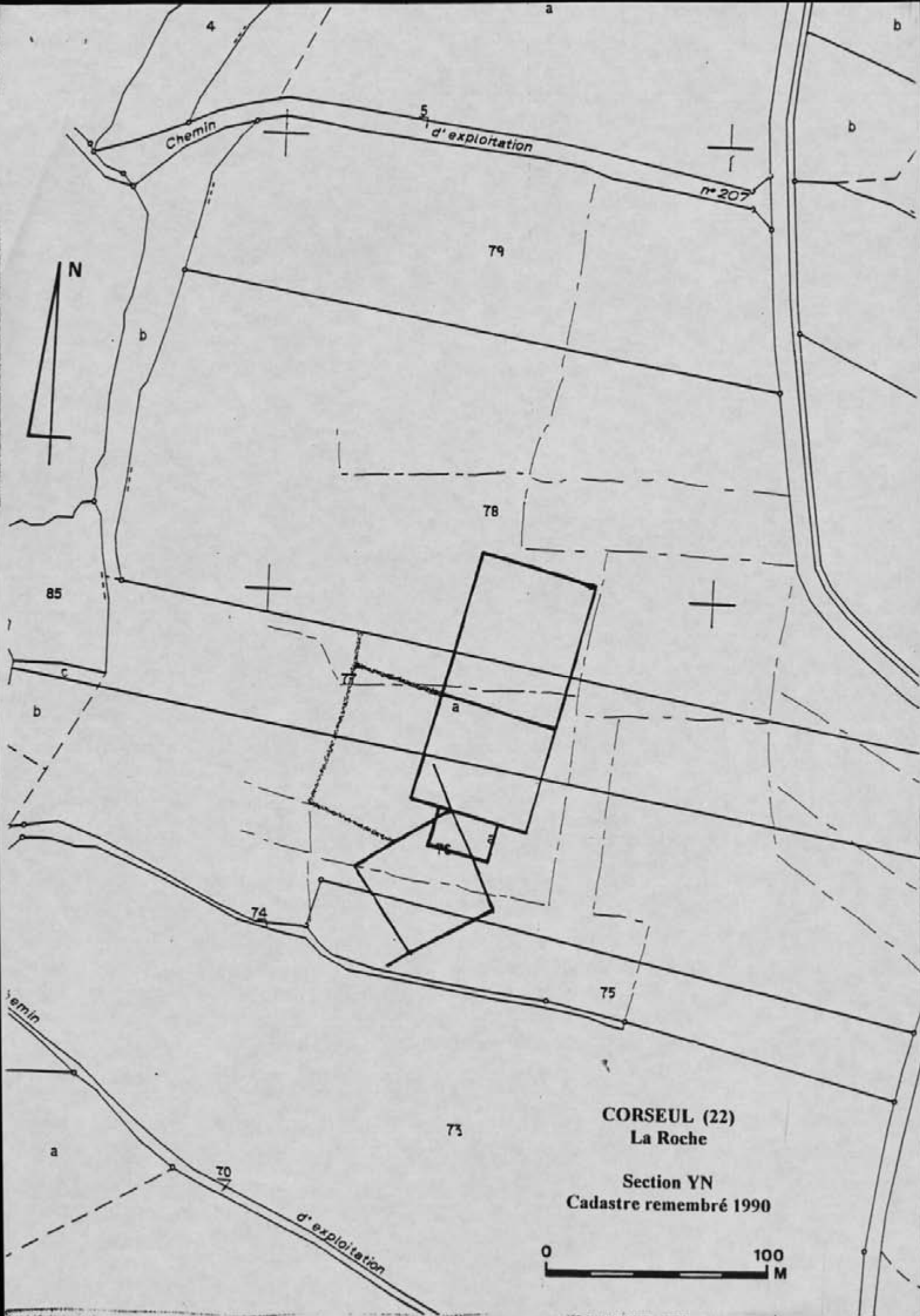
Altitude NGF : 40 m. Plateau.

Emprise actuellement observée : 200 m

Lors d'un vol aérien, le 27 août, C. Bizien et V. Wyart ont observé un complément d'information sur ces deux enclos de structure orthogonal recensé en 1984 par L. Andlauer.

Les nouvelles structures sont matérialisées par des traces linéaires vert foncé sur maïs complétant l'enclos orienté nord-sud.

Cet enclos ne présente aucune corrélation avec le cadastre napoléonien.



1997

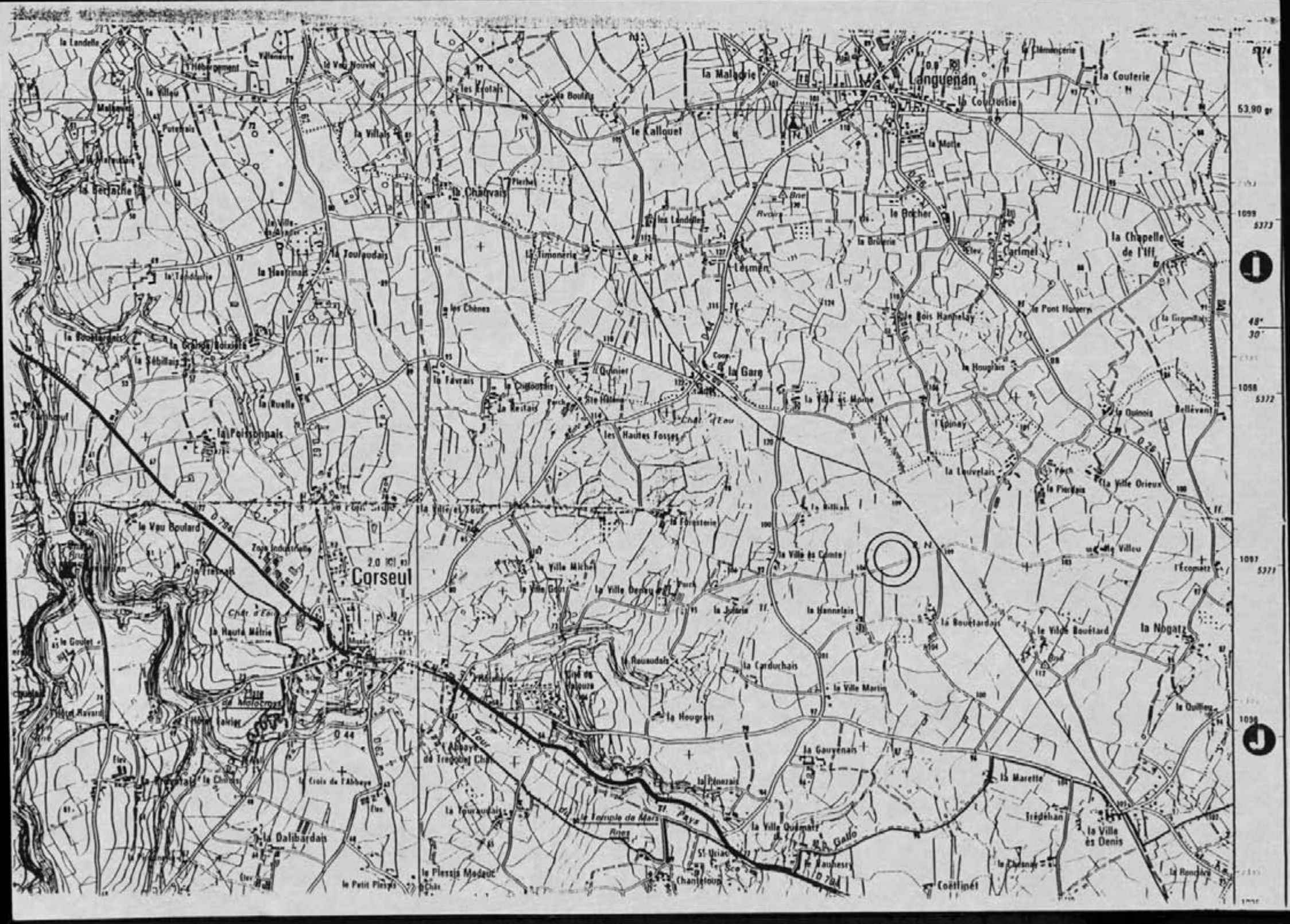
CORSEUL
22 048

(22)

La Roche

Cordonnées Lambert I
X= 261 900 Y= 1096 950
Cadastre 1990, Section YN, parcelles 75 à 78.





53.90
1099
5373
48°
30'
1058
5372
1097
5371
1096



Corseul

Languenan

la Garg

la Chapelle de l'If

la Nogat

le Vau Boulevard

la Dalibardais

la Ville Quémart

la Marette

la Personnais

les Hautes Fosses

la Louvelais

la Touleudais

le Limonerie

le Carimel

la Villais

le Kallouet

la Motte

la Landelle

la Bouffais

la Couderie

la Sabillais

le Quénier

le Pont Hovern

la Toulouais

le Lesman

le Bocher

la Villou

la Maloie

la Couderie

la Ruelle

le Cudoutais

le Houglais

la Toulouais

le Quénier

le Pont Hovern

la Villou

le Kallouet

la Motte

la Landelle

la Bouffais

la Couderie

la Sabillais

le Quénier

le Pont Hovern

la Toulouais

le Lesman

le Bocher

la Villou

la Maloie

la Couderie

la Ruelle

le Cudoutais

le Houglais

la Toulouais

le Quénier

le Pont Hovern

la Landelle

la Bouffais

la Couderie

la Sabillais

le Quénier

le Pont Hovern

la Toulouais

le Lesman

le Bocher

la Villou

la Maloie

la Couderie

la Ruelle

le Cudoutais

le Houglais

la Toulouais

le Quénier

le Pont Hovern

la Landelle

la Bouffais

la Couderie

la Sabillais

le Quénier

le Pont Hovern

la Toulouais

le Lesman

le Bocher

la Villou

la Maloie

la Couderie

la Ruelle

le Cudoutais

le Houglais

la Landelle

la Bouffais

la Couderie

Enclos rectiligne
(Complément d'information)

Cadastre : Parcelle 32a; Section ZM, Année 1990.

Lieu-dit IGN : Les Hannelais

Carte IGN : 1016 Est Saint-Cast-le-Guildo - Cap-Frehel 1992

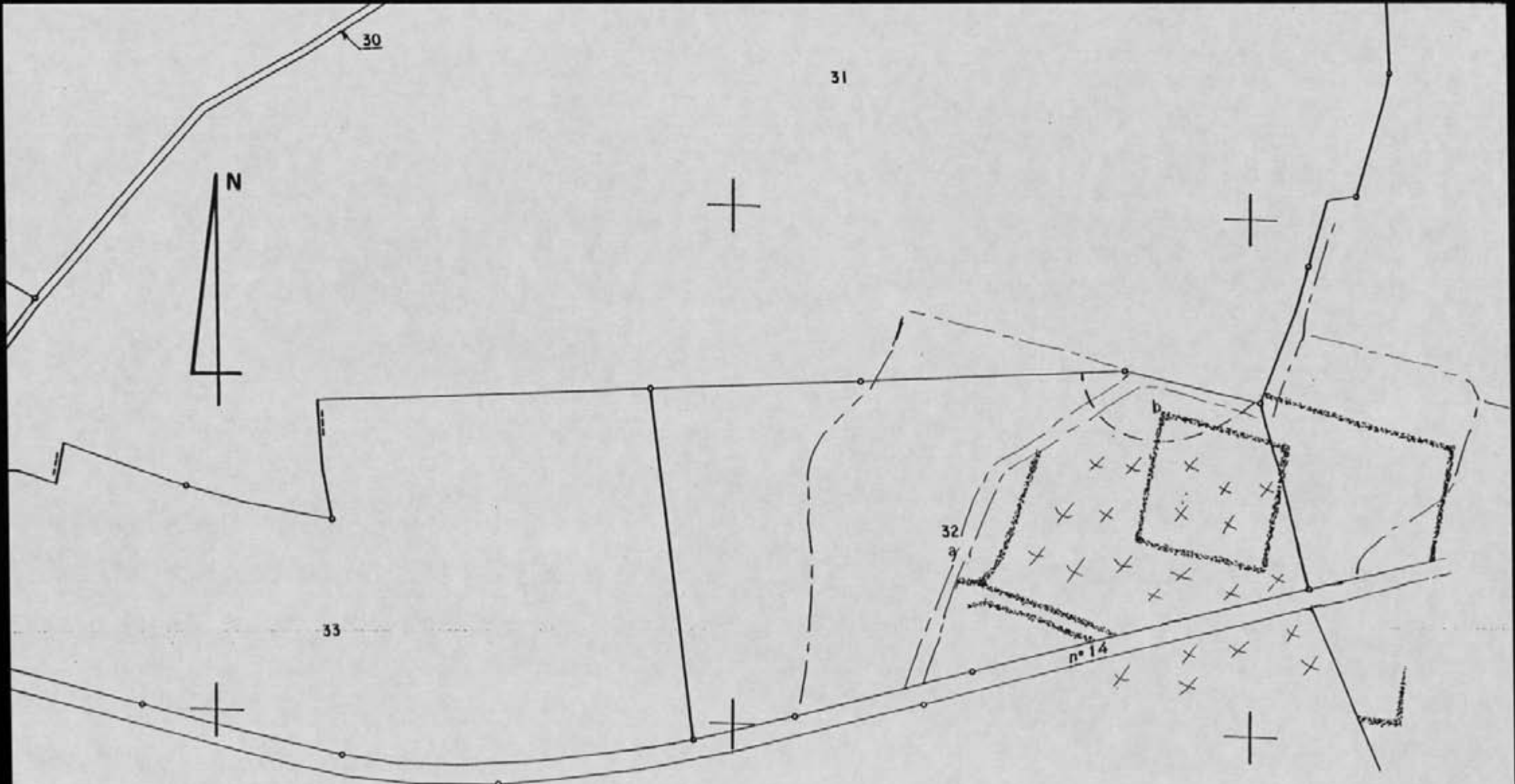
Coordonnées Lambert : Zone 1 X = 270 150 Y = 1097 050

Altitude NGF : 106 m. Plateau.

Emprise actuellement observée : 200 m

Lors d'un vol aérien, le 23 septembre, C. Bizien et V. Wyart ont observé un complément d'information sur ce site déjà recensé en 1990 par L. Andlauer et sur lequel Madame Faguet avait collecté du mobilier gallo-romain en 1984. Les clichés de 1997 nous ont amené à redessiner l'enclos.

Une enceinte à peu près rectangulaire entoure l'enclos initial. Elle s'appuie en partie sur le parcellaire et des chemins de l'ancien cadastre et à la même orientation. On peut supposer que à cet endroit l'enclos a structuré le paysage jusqu'au remembrement.



CORSEUL (22)
Les Hannelais

Section ZM
Cadastre remembré 1990

269800



270000

270200

1997

CORSEUL
22 048

(22)

Les Hannelais

Cordonnées Lambert I
X= 270 150 Y= 1097 050
Cadastre 1990, Section ZM, parcelle 32a.



Déclaration de découverte archéologique

Annexe I.

* rattaché au Service Régional de l'Archéologie de Bretagne
8 rue de Chapeau 35000 Rennes Cedex

Première mention = Données complémentaires = Année première mention =
 Année = Nature de l'opération = PROSPECTION - INVENTAIRE
 Responsable = C. Bizien - Jaglin Organisme = autre

Département : COTES - D'ARMOR (22) Commune = CORSEUL

Lieu-dit (ou Cadastre) : La croix de lambaudais

Lieu-dit (de l'I.G.N.) : La brousse

Nom du site : La brousse

Cadastre (Année de dernière mise à jour) : Section(s) et parcelle(s) : Section YN
Parcelle 22

Observations :

Carte I.G.N.	Numero	Nom	Année d'édition
	1016 EST	ST-CAST-LE-GUILDO - CAP FREHEL	1992

Coordonnées Lambert Zone :
 Centre site : X =
 Y =
 Rayon du site (mètres) : m

Contours					
Za	<input type="text"/>	<input type="text"/>	Ya	<input type="text"/>	<input type="text"/>
Zb	<input type="text"/>	<input type="text"/>	Yb	<input type="text"/>	<input type="text"/>
Zc	<input type="text"/>	<input type="text"/>	Yc	<input type="text"/>	<input type="text"/>
Zd	<input type="text"/>	<input type="text"/>	Yd	<input type="text"/>	<input type="text"/>
Ze	<input type="text"/>	<input type="text"/>	Ye	<input type="text"/>	<input type="text"/>

Circonstances de la découverte : Anomalies phytologiques

Techniques de repérage : Prospection aérienne

Informateur : C. Bizien V. Wyart

Description des vestiges : Enclos rectiligne simple

Etat de conservation :

Éléments de datation :

Chronologie proposée :

Mobilier Oui Non Lieu de conservation :

Documentation :

Bibliographie :

COPIE RÉSERVE CELLULE CARTE ARCHÉOLOGIQUE

N° de site attribué Code AP / AH

N° d'enregistrement ORACAR Modification



Enclos rectiligne simple

Cadastre : Parcelle 22; Section YN, Année 1990.

Lieu-dit IGN : La Brousse

Carte IGN : 1016 Est Saint-Cast-le-Guildo - Cap-Frehel 1992

Coordonnées Lambert : Zone 1 X = 262 500 Y = 1097 300

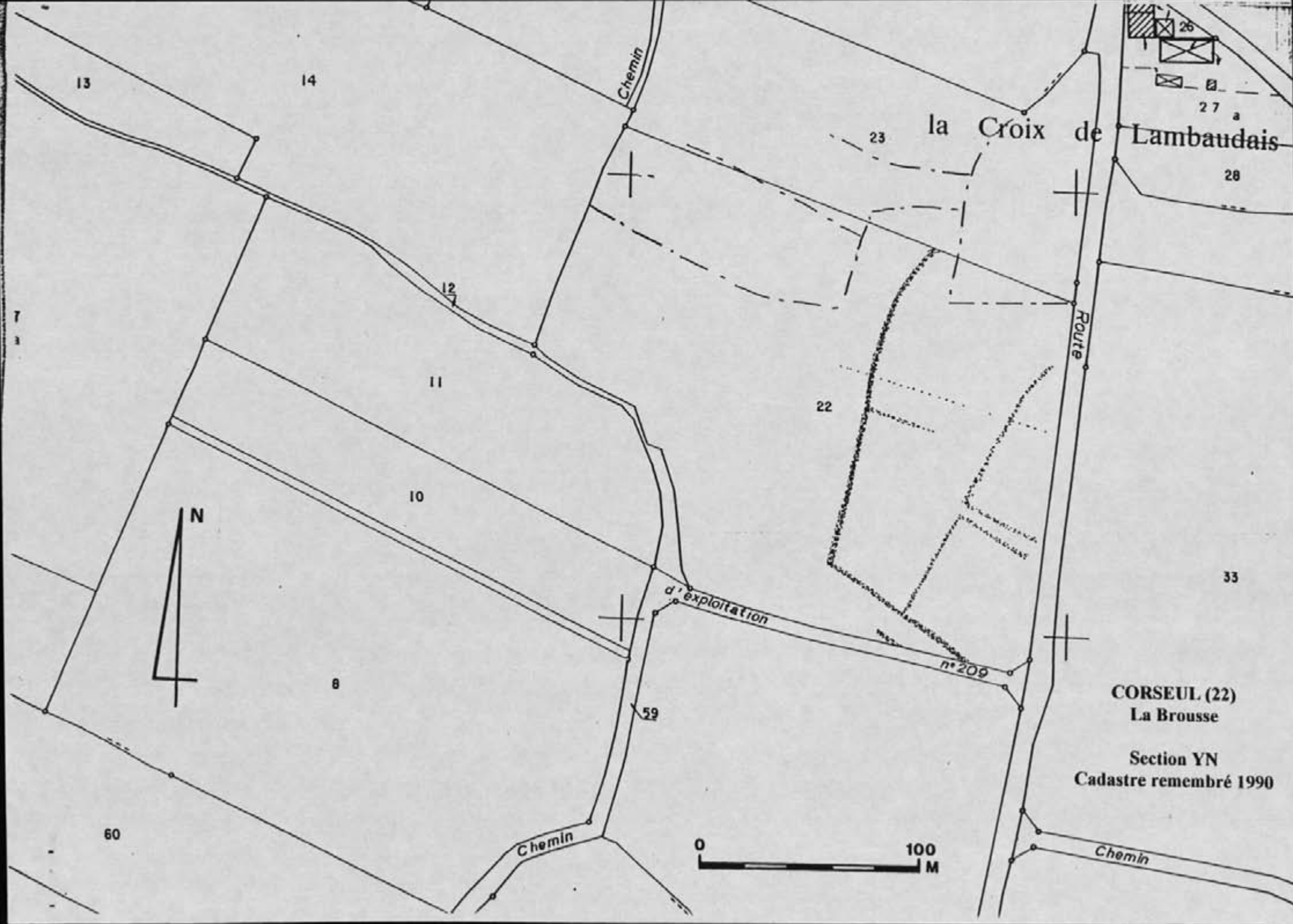
Altitude NGF : 35 m. Plateau.

Emprise actuellement observée : 120 m

Lors d'un vol aérien, le 19 septembre, C. Bizien et V. Wyart ont observé des traces linéaires vert foncé sur maïs.

Elles dessinent une partie d'un vaste enclos rectiligne simple à division interne coupé par la route.

Cet enclos ne présente aucune corrélation avec le cadastre napoléonien.



1997

CORSEUL
22 048

(22)

La Brousse

Cordonnées Lambert I
X= 262 500 Y= 1097 300
Cadastre 1990, Section YN, parcelle 22.



Déclaration de découverte archéologique

Annexe I.1

A retourner au Service Régional de l'Archéologie de Bretagne
4, rue du Château, 35044 Rennes Cedex.

Première mention = Données complémentaires = Année première mention =
 Année = Nature de l'opération = PROSPECTION - INVENTAIRE
 Responsable = C. Bizien - Jaglin Organisme = Autre

Département : COTES D'ARMOR (22) Commune = DOLO

Lieu-dit (du Cadastre) : La touche à gautier 5

Lieu-dit (de l'I.G.N.) : Le bois orieux

Nom du site : La touche à gautier 5

Cadastre (Année du dernier mesurage) : Section(s) et parcelle(s) : Section ZE

Observations : Parcelles 25, 26, 21, 22
72, 74

Carte I.G.N.

Numero	Nom	Année d'édition
1017 EST	BROONS	1993

Coordonnées Lambert Zone :
 Centre site : X =
 Y =
 Rayon du site (mètres) : m

Contours

Xa			Ya		
Xb			Yb		
Xc			Yc		
Xd			Yd		
Xe			Ye		

Circonstances de la découverte : Anomalies phytologiques.

Techniques de repérage : Prospection aérienne.

Informateur : C. Bizien V. Wyart

Description des vestiges : Enclos quadrangulaire simple

Etat de conservation :

Éléments de datation :

Chronologie proposée :

Mobilier Oui Non Lieu de conservation :

Documentation :

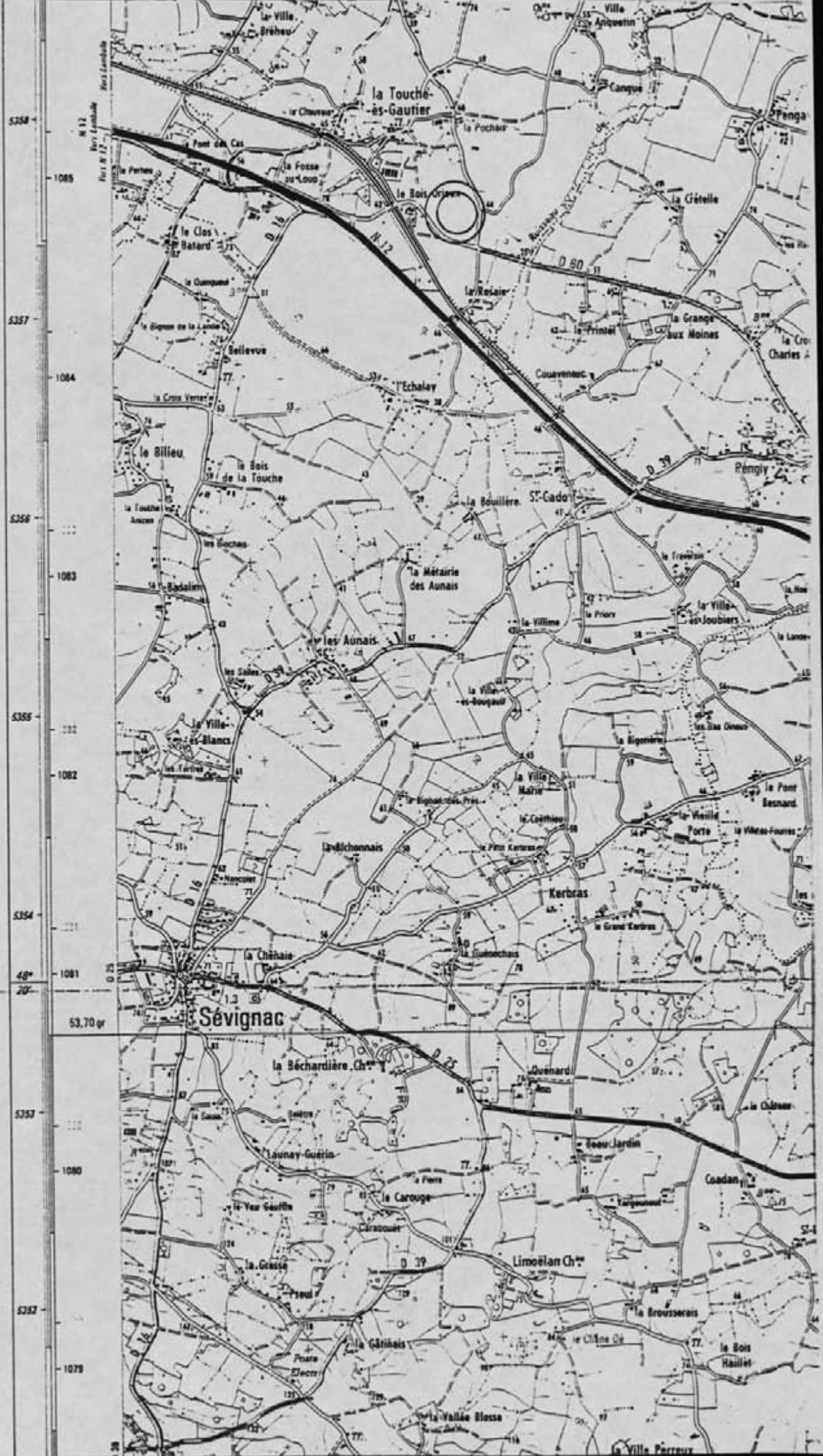
Bibliographie :

COPIE RESERVE CELLULE CARTE ARCHEOLOGIQUE

N° de site attribué Code AP / AH

N° d'enregistrement DRACAR Modification

1017 oues



5358
1085
5357
1084
5356
1083
5355
1082
5354
1081
5353
1080
5352
1079

53.70 gr Sévignac

Enclos quadrangulaire simple

Cadastre : Parcelles 21, 22, 25, 26, 71, 72; Section ZE, Année 1983.

Lieu-dit IGN : La Touche-ès-Gautier 5

Carte IGN : 1017 Est Broons 1983

Coordonnées Lambert : Zone 1 X = 255 100 Y = 1084 700

Altitude NGF : 45 m. Versant sud-est.

Emprise actuellement observée : 120 m

Lors de vols aériens, le 19 et le 23 septembre, C. Bizien et V. Wyart ont observé un ensemble de traces linéaires et vert foncé sur maïs dessinant un grand enclos quadrangulaire simple.

L'ancien parcellaire apparaît très nettement et correspond au cadastre napoléonien sans présenter de corrélation avec la structure repérée.

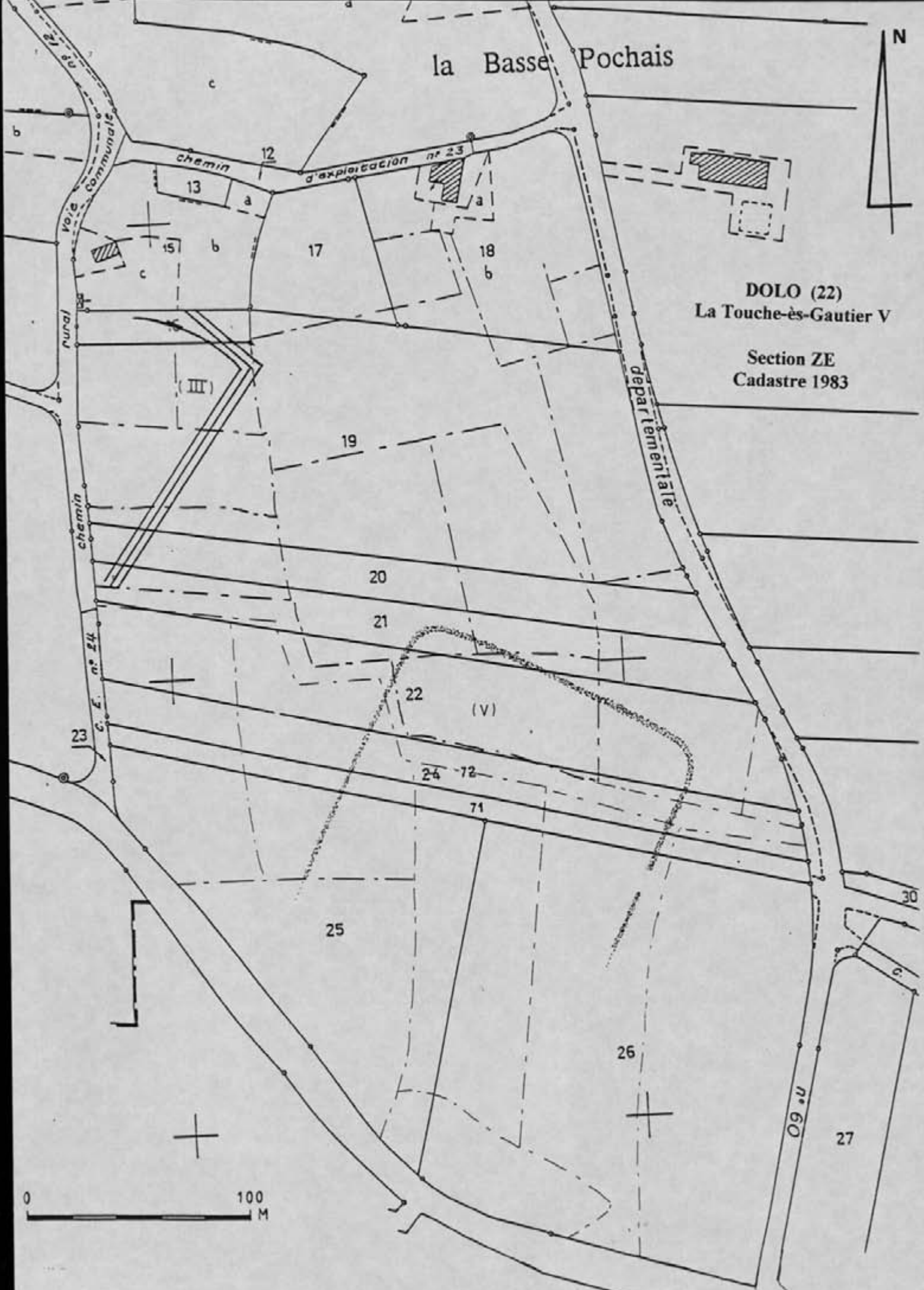
Situé à environ 120 m d'une portion d'enclos quadrangulaire triple recensée en 1991 et 1996, cette nouvelle structure vient renforcer la grande densité d'enclos connus autour du hameau de la Touche-ès-Gautier.

la Basse Pochais

N

DOLO (22)
La Touche-ès-Gautier V

Section ZE
Cadastre 1983



1997

DOLO
22 051

(22)

La Touche-ès-Gautier

Cordonnées Lambert I

X= 255 100 Y= 1084 700

Cadastre 1983, Section ZE, parcelles 21, 22, 25, 26, 71, 72



1997

DOLO
22 051

(22)

La Touche-ès-Gautier V

Cordonnées Lambert I

X= 255 100 Y= 1084 700

Cadastre 1983, section ZE, parcelles 21, 22, 25, 26, 72, 71



Déclaration de découverte archéologique

Annexe I.1

A l'attention du Service Régional de l'Archéologie de Bretagne
4, rue du Château, 35044 Rennes Cedex.

Première mention = Données complémentaires = Année première mention =

Année = Nature de l'opération = PROSPECTION - INVENTAIRE

Responsable = G. Bizien - Jaglin Organisme = Autre

Département : COTES D'ARMOR (22) Commune = DOLO

Lieu-dit (du Cadastre) : La ville à burets

Lieu-dit (de l'I.G.N.) : La ville à burets

Nom du site : La ville à burets

Cadastre (Année de dernière mise à jour) : Section(s) et parcelle(s) : Section 7D
Parcelle 73

Observations :

Carte I.G.N.	Numero	Nom	Année d'édition
	1017 EST	BROONS	1993

Coordonnées Lambert Zone :

Centre site : X =

Y =

Rayon du site (mètres) : m

Contours					
Xa	<input type="text"/>	<input type="text"/>	Ya	<input type="text"/>	<input type="text"/>
Xb	<input type="text"/>	<input type="text"/>	Yb	<input type="text"/>	<input type="text"/>
Xc	<input type="text"/>	<input type="text"/>	Yc	<input type="text"/>	<input type="text"/>
Xd	<input type="text"/>	<input type="text"/>	Yd	<input type="text"/>	<input type="text"/>
Xe	<input type="text"/>	<input type="text"/>	Ye	<input type="text"/>	<input type="text"/>

Circonstances de la découverte : Anomalies phytologiques.

Techniques de repérage : Prospection aérienne.

Informateur : G. Bizien V. Wyart

Description des vestiges : Structures orthogonales.

Etat de conservation :

Éléments de datation : Typologie de la structure.

Chronologie proposée : Gallo-romain

Mobilier Oui Non Lieu de conservation :


Documentation :

Bibliographie :

CADRE RESERVE CELLULE CARTE ARCHEOLOGIQUE

N° de site attribué 212 10511 1024 Code AP / AH

N° d'enregistrement DRACAR 12891 Modification



Structures orthogonales

Cadastre : Parcelle 73; Section ZD, Année 1983.

Lieu-dit IGN : La Ville-ès-Burets II

Carte IGN : 1017 Est Broons 1983

Coordonnées Lambert : Zone 1 X = 256 450 Y = 1085 850

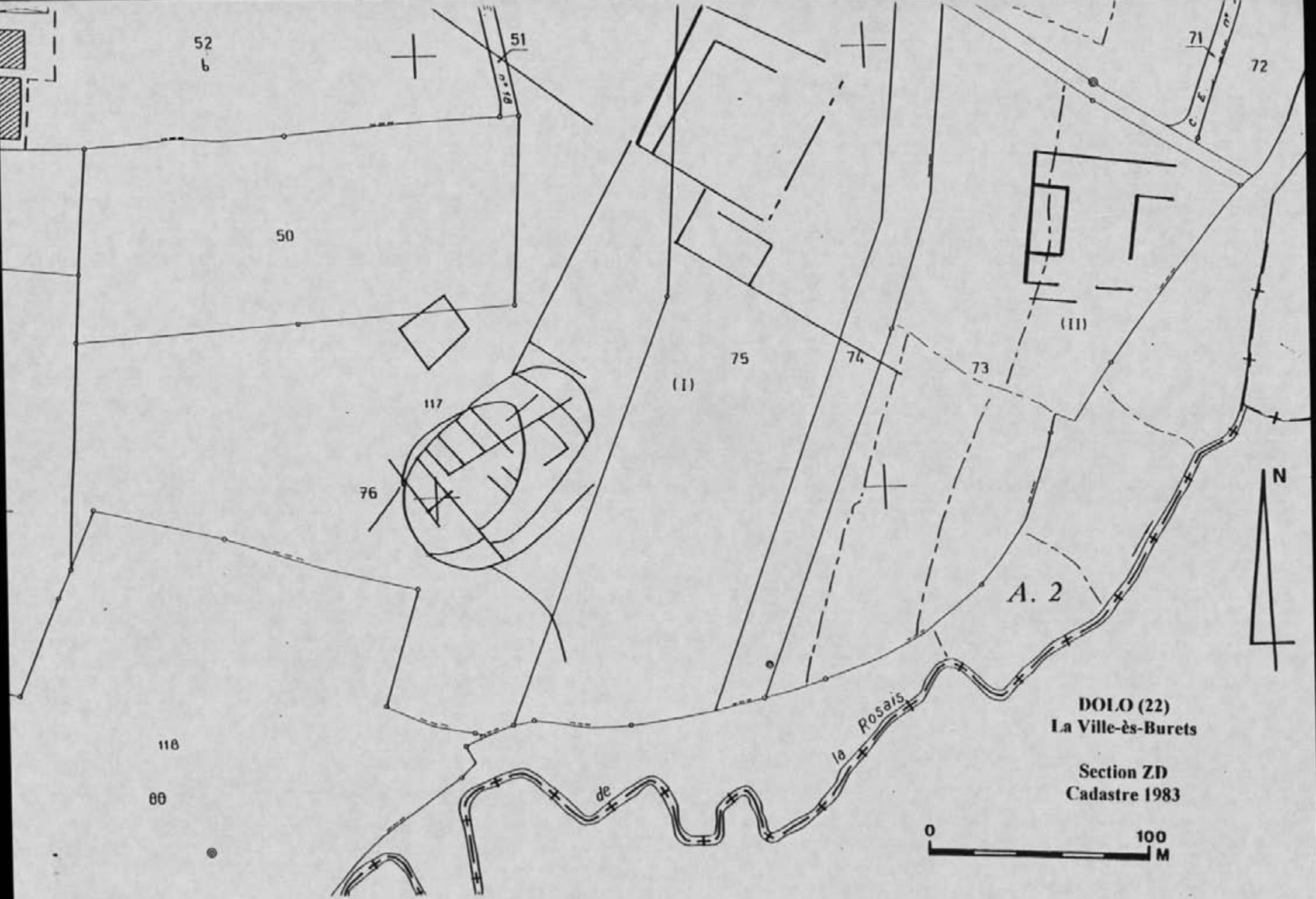
Altitude NGF : 30 m. Versant est.

Emprise actuellement observée : 70 m

Lors d'un vol aérien, le 23 septembre, C. Bizien et V. Wyart ont observé des traces linéaires et orthogonales apparaissant en jaune pâle sur maïs. L'ensemble évoque un établissement gallo-romain dont les vestiges pourraient être des restes de murs.

Cet ensemble ne présente aucune corrélation avec le cadastre du 19^{ème} siècle.

Dans les parcelles limitrophes (74, 75, 117), une série d'enclos fossoyés ont été recensés en 1986, 1991, 1992, 1996. Une certaine corrélation d'orientation permet de relier les traces vues en 1997 avec les données antérieures. Cette colline dominant la vallée de l'Arguenon présente une densité très importante de vestiges.



DOLO (22)
La Ville-ès-Burets

Section ZD
Cadastre 1983



1997

DOLO
22 051

(22)

La Ville-ès-Burets

Cordonnées Lambert I
X= 256 450 Y= 1085 850
Cadastre 1983, section ZD, parcelle 73



Déclaration de découverte archéologique

Annexe I.

A retourner au Service Régional de l'Archéologie de Bretagne
6, rue du Château, 35044 Rennes Cedex.

Première mention = Données complémentaires = Année première mention =

Année = Nature de l'opération = PROSPECTION - INVENTAIRE

Responsable = C. Bizien - Jaglin Organisme = Autre

Département : COTES - D'ARMOR Commune = EREAC

Lieu-dit (du Cadastre) : La chambre

Lieu-dit (de l'I.G.N.) : La chambre

Nom du site : La chambre

Cadastre (Année de dernière mise à jour) : Section(s) et parcelle(s) : Section ZK
Parcelle 104

Observations :

Carte I.G.N	Numero	Nom	Année d'édition
	1017 EST	BROONS	1993

Coordonnées Lambert Zone :

Centre site : X =

Y =

Rayon du site (mètres) : m

Contours			
Xa	<input type="text"/>	Ya	<input type="text"/>
Xb	<input type="text"/>	Yb	<input type="text"/>
Xc	<input type="text"/>	Yc	<input type="text"/>
Xd	<input type="text"/>	Yd	<input type="text"/>
Xe	<input type="text"/>	Ye	<input type="text"/>

Circonstances de la découverte : Anomalies phytologiques

Techniques de repérage : Prospection aérienne

Informateur : C. Bizien V. Wyart

Description des vestiges : Enclos de structure orthogonale

Etat de conservation :

Éléments de datation : Typologie de l'enclos

Chronologie proposée : Gallo-romain

Mobilier Oui Non Lieu de conservation :


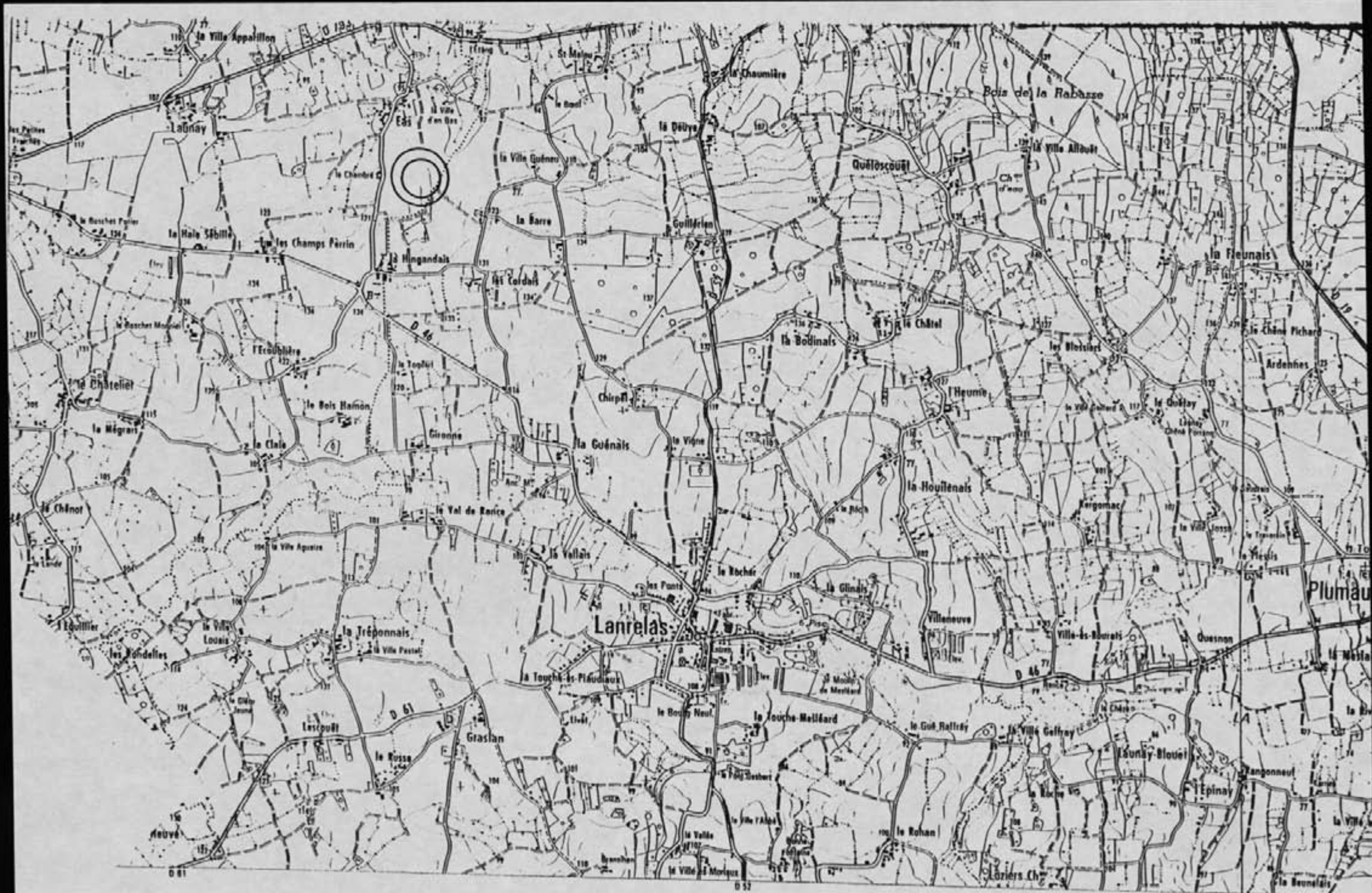
Documentation :

Bibliographie :

CADRE RÉSERVE CELLULE CARTE ARCHÉOLOGIQUE

N° de site attribué Code AP / AH

N° d'enregistrement DRACAR Modification



Enclos de structure orthogonal

Cadastre : Parcelle 104; Section ZK, Année 1983.

Lieu-dit IGN : La Chambre

Carte IGN : 1017 Est Broons 1983

Coordonnées Lambert : Zone 1 X = 254 950 Y = 1074 400

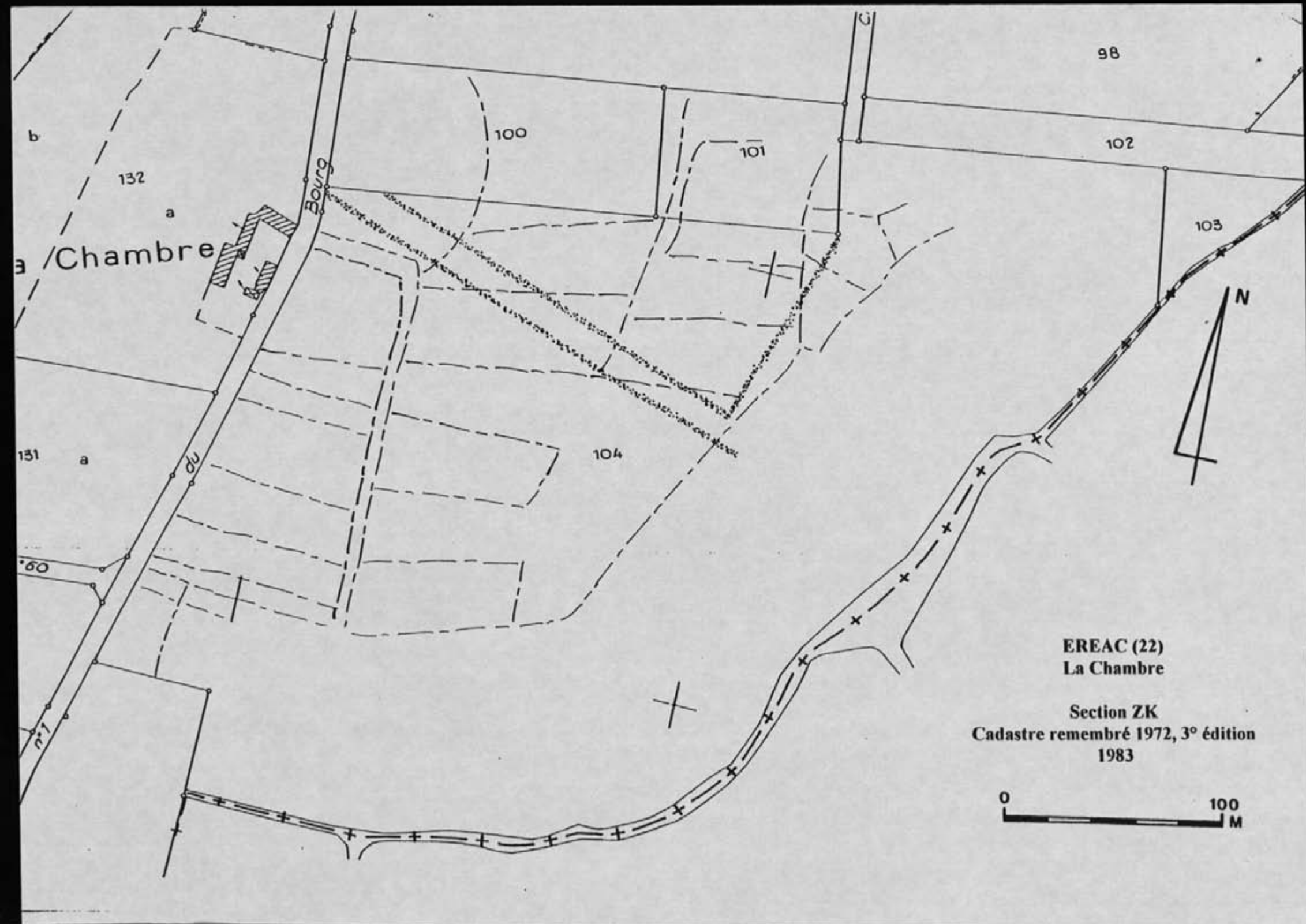
Altitude NGF : 110 m. Versant nord.

Emprise actuellement observée : 200 m

Lors d'un vol aérien, le 2 mai, C. Bizien et V. Wyart ont observé des traces linéaires vert foncé sur maïs dessinant un angle droit doublé.

Cet ensemble ne présente aucune corrélation avec le cadastre de 1810.

La régularité du tracé évoque, sous toutes réserves, un établissement gallo-romain.



EREAC (22)
La Chambre

Section ZK
Cadastre remémoré 1972, 3^e édition
1983



1997

EREAC
22 053

(22)

La Chambre

Cordonnées Lambert I
X= 254 950 Y= 1074 400
Cadastre 1983, section ZK, parcelle 104



Déclaration de découverte archéologique

Annexe I.1

A l'attention du Service Régional de l'Archéologie de Bretagne
8, rue du Château, 35044 Rennes Cedex.

Première mention = Données complémentaires = Année première mention =

Année = Nature de l'opération = PROSPECTION - INVENTAIRE

Responsable = C. Bizien - Jaglin Organisme = Autre

Département : COTES D'ARMOR (22) Commune = HENANBIHEN

Lieu-dit (du Cadastre) : La ville barbé

Lieu-dit (de l'I.G.N.) : La ville barbé

Nom du site : La ville barbé

Cadastre (Année de dernière mise à jour) : Section(s) et parcelle(s) : Section ZC
Parcelle 2

Observations :

Carte I.G.N.	Numéro	Nom	Année d'édition
	916 EST	ERQUIY - LE VAL ANDRE	1992

Coordonnées Lambert Zone :
 Centre site : X = .
 Y = .
 Rayon du site (mètres) : m

Contours			
Xa	<input type="text"/>	<input type="text"/>	Ya
Xb	<input type="text"/>	<input type="text"/>	Yb
Xc	<input type="text"/>	<input type="text"/>	Yc
Xd	<input type="text"/>	<input type="text"/>	Yd
Xe	<input type="text"/>	<input type="text"/>	Ye

Circonstances de la découverte : Anomalies phytologiques

Techniques de repérage : Prospection aérienne

Informateur : C. Bizien V. Wyart

Description des vestiges : Structure circulaire

Etat de conservation :

Éléments de datation :

Chronologie proposée :

Mobilier Oui Non Lieu de conservation :

Documentation :

Bibliographie :

CADRE RESERVE CELLULE CARTE ARCHEOLOGIQUE

N° de site attribué Code AP / AH

N° d'enregistrement DRACAR Modification



Structure circulaire

Cadastre : Parcelle 2; Section ZC, Année 1996.

Lieu-dit IGN : La Ville Barbé

Carte IGN : 0916 Est Erquy-Le Val André 1992

Coordonnées Lambert : Zone 1 X = 249 500 Y = 1106 500

Altitude NGF : 85 m. Bord de plateau.

Emprise actuellement observée : 30 m

Lors d'un vol aérien, le 19 septembre, C. Bizien et V. Wyart ont observé une trace circulaire et linéaire apparaissant en vert foncé sur maïs. Son diamètre est d'environ 30 m.

Cette structure ne présente aucune corrélation avec le parcellaire napoléonien.

La présence de fosses à lisier à proximité nous avait d'abord fait envisager la possibilité d'une empreinte laissée par ce type de cuve. Mais après renseignement pris auprès de l'agriculteur, il semble bien que nous soyons en présence d'une structure archéologique.

SECTION



HENANBIHEN (22)
La Ville Barbé

Section ZC
Cadastré remembré 1970, à jour 1996



106 800

Voie

communale

n° 28

des dite

Villes

+6 93

101 a

Barbes

LA VILLE BARBE 26

d'Exploitation

n° 16


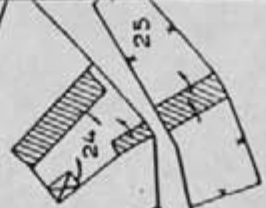

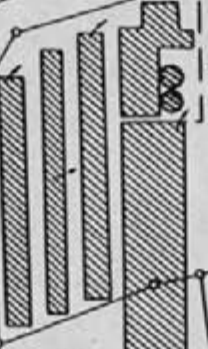
a 15

9

3 a

8

7



1997

HENANBIHEN
22 076

(22)

La Ville Barbé

Cordonnées Lambert I
X= 249 500 Y= 1106 500
Cadastre 1996, section ZC, parcelle 2



Déclaration de découverte archéologique

Annexe I.

À retourner au Service Régional de l'Archéologie de Bretagne
8, rue du Chapitre, 35044 Rennes Cedex

Première mention = Données complémentaires = Année première mention =
Année = Nature de l'opération = PROSPECTION - INVENTAIRE
Responsable = C. Bizien - Jaglin Organisme = Autre

Département : COTES - D'ARMOR (22) Commune = JUGON LES LACS

Lieu-dit (du Cadastre) : La marette - La grange

Lieu-dit (de l'I.G.N.) : La marette - La grange

Nom du site : La marette - La grange

Cadastre (Année de dernière mise à jour) : Section(s) et parcelle(s) : Section 301 ZP
Parcelle 11

Observations :

Carte I.G.N.	Numéro	Nom	Année d'édition
	1017 EST	BROONS	1993

Coordonnées Lambert Zone :

Centre site : X =

Y =

Rayon du site (mètres) : m

Contours					
Xa	<input type="text"/>	<input type="text"/>	Ya	<input type="text"/>	<input type="text"/>
Xb	<input type="text"/>	<input type="text"/>	Yb	<input type="text"/>	<input type="text"/>
Xc	<input type="text"/>	<input type="text"/>	Yc	<input type="text"/>	<input type="text"/>
Xd	<input type="text"/>	<input type="text"/>	Yd	<input type="text"/>	<input type="text"/>
Xe	<input type="text"/>	<input type="text"/>	Ye	<input type="text"/>	<input type="text"/>

Circonstances de la découverte : Anomalies phytologiques

Techniques de repérage : Prospection aérienne

Informateur : C. Bizien V. Wyart

Description des vestiges : Enclos courbe multiple et deux ensembles de structures orthogonales.

Etat de conservation :

Éléments de datation :

Chronologie proposée :

Mobilier Oui Non Lieu de conservation :

Documentation :

Bibliographie :

CADRE RESERVE CELLULE CARTE ARCHEOLOGIQUE.


N° de site attribué Code AP/AH

N° d'enregistrement DRACAR Modification

2° 20' 550 551 552 553 554

258 259 258 257 258 259

0 792 Vers Placover 0 60 N 176 Vers Dinan



Enclos courbe multiple et deux ensembles de structures orthogonales

Cadastre : Parcelle 11; Section ZP, Année 1983.

Lieu-dit IGN : La Marette -La Grange

Carte IGN : 1017 Est Broons 1993

Coordonnées Lambert : Zone 1 X = 254 500 Y = 1089 600

Altitude NGF : 75 m. Plateau.

Emprise actuellement observée : 250 m

Lors d'un vol aérien, le 23 septembre, C. Bizien et V. Wyart ont observé un ensemble complexe de traces apparaissant en contre jour sur maïs. La photographie a été une opération délicate. Une direction précise, certain recul et surtout une certaine obliquité était nécessaire pour faire apparaître les anomalies. Sur les clichés, certaines traces sont difficiles à voir, à cause de leur faible importance mais aussi d'une certaine surexposition due au reflet du soleil sur les feuilles de maïs sèche.

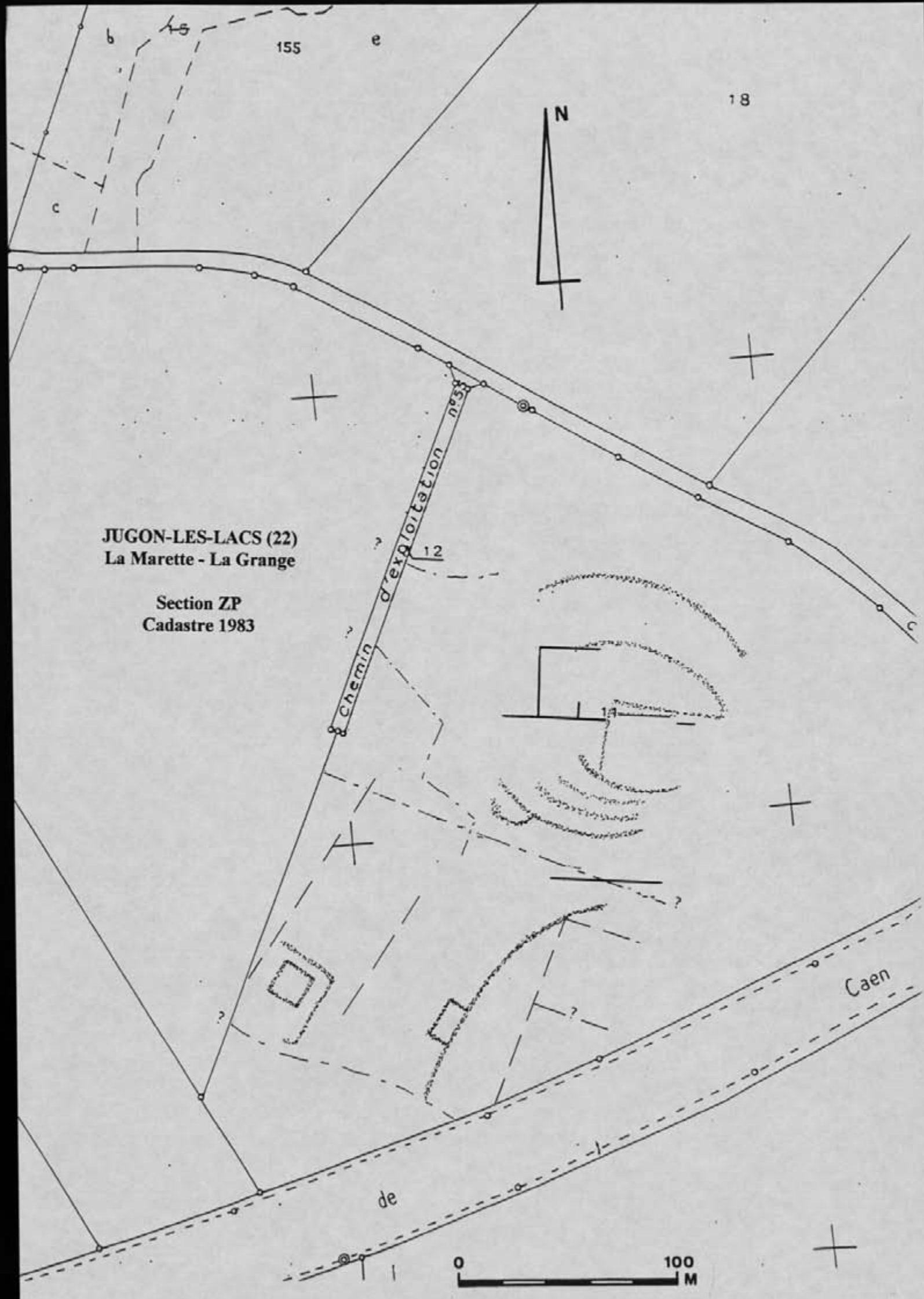
Parmi toutes les anomalies apparaissant dont plusieurs délicates à interpréter n'ont pas été prises en compte, on peut distinguer quatre ensembles se dissociant par l'organisation et l'orientation des tracés:

- Au nord, un ensemble de traces curvilinéaires traduisant probablement des fossés et dessinant un enclos courbe complexe à multiples enceintes fossoyées.
- Un ensemble de traces linéaires et orthogonales correspondant à un défaut de croissance de la végétation, se superpose à ce premier enclos,.
- Au sud-est de la parcelle s'observe une portion d'enclos courbe, sur la face externe duquel est accolée une structure rectangulaire. A l'intérieur de l'enclos sont des traces rectilignes orthogonales qui pourraient peut-être correspondre à du parcellaire napoléonien.
- Face à cette portion d'enclos courbe, une structure carrée partiellement entourée d'un tracé rectangulaire s'inscrit entre deux lignes parallèles. Ce dernier ensemble présente les mêmes orientations que la structure rectangulaire adjacente à l'enclos.

Sur cette commune le cadastre napoléonien n'a pas pu être consulté. Certains des tracés visibles nous ont semblé correspondre à celui-ci et malgré l'absence de vérification, représentés sur le plan.

JUGON-LES-LACS (22)
La Marette - La Grange

Section ZP
Cadastre 1983



1997

JUGON-LES-LACS
22 084

(22)

La Marette - La Grange

Cordonnées Lambert I
X= 254 500 Y= 1089 600
Cadastre 1983, Section ZP, parcelle 11



1997

JUGON-LES-LACS
22 084

(22)

La Marette - La Grange

Cordonnées Lambert I
X= 254 500 Y= 1089 600
Cadastre 1983, Section ZP, parcelle 11



Déclaration de découverte archéologique

Annexe I.

Arrêté par le Service Régional de l'Archéologie de Bretagne
8, rue du Châtelier - 35044 Rennes Cedex

Première mention = Données complémentaires = Année première mention =

Année = Nature de l'opération = PROSPECTION - INVENTAIRE

Responsable = C. Bizien - Jaglin Organisme = Autre

Département : COTES - D'ARMOR (22) Commune = JUGON

Lieu-dit (du Cadastre) : Parga

Lieu-dit (de l'I.G.N.) : Parga

Nom du site : Parga

Cadastre (Année de dernière mise à jour) : Section(s) et parcelle(s) : Section 125 C2

Parcelle 677

Observations :

Carte I.G.N.	Numéro	Nom	Année d'édition
	1017 EST	BROONS	1993

Coordonnées Lambert Zone :

Centre site : X =

Y =

Rayon du site (mètres) : m

Contours					
2A	<input type="text"/>	<input type="text"/>	7A	<input type="text"/>	<input type="text"/>
2B	<input type="text"/>	<input type="text"/>	7B	<input type="text"/>	<input type="text"/>
2C	<input type="text"/>	<input type="text"/>	7C	<input type="text"/>	<input type="text"/>
2D	<input type="text"/>	<input type="text"/>	7D	<input type="text"/>	<input type="text"/>
2E	<input type="text"/>	<input type="text"/>	7E	<input type="text"/>	<input type="text"/>

Circonstances de la découverte : Anomalies phytologiques

Techniques de repérage : Prospection aérienne

Informateur : L. Andlauer

Description des vestiges : Enclos à multiple fossés (enclos rectiligne triple)

Etat de conservation :

Éléments de datation : Typologie de la structure

Chronologie proposée : Enclos pré-romain

Mobilier Oui Non Lieu de conservation :


Documentation :

Bibliographie : Les dossiers du Ce.R.A.A n°15 (1987)

COPIE RÉSERVE CELLULE CARTE ARCHÉOLOGIQUE.

N° de site attribué Code AP / AH

N° d'enregistrement DRACAR Modification



Enclos rectiligne triple
(Complément d'information)

Cadastre : Parcelle 677; Section C2, Année 1983.

Lieu-dit IGN : Sud de Parga.

Carte IGN : 1017 Est Broons 1993

Coordonnées Lambert : Zone 1 X = 257 975 Y = 1089 150

Altitude NGF : 90m. Bord de plateau.

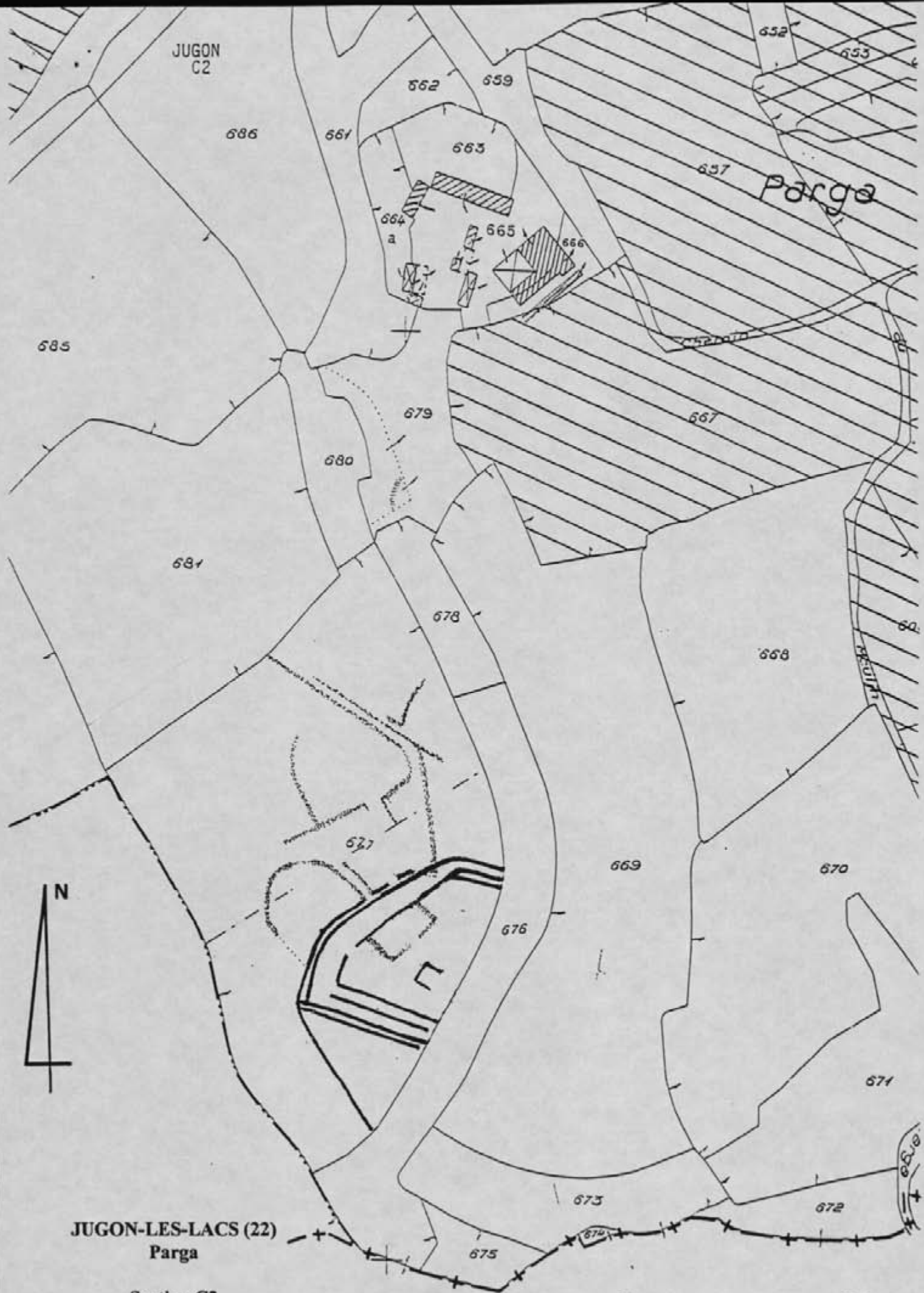
Emprise actuellement observée : 150 m

Lors d'un vol aérien, au mois d'août, L. Andlauer a observé des traces vert foncé sur maïs montrant des structures complémentaires autour de l'enclos de "Sud de Parga".

Dans un premier temps, quelques petites modifications du plan de l'enclos ont été effectuées à la main (interruption de tracé de fossés matérialisant une entrée, relocalisation de la structure rectangulaire interne et de l'appendice nord-ouest). Il est certain qu'actuellement un redressement de l'image est nécessaire à une bonne représentation de l'enclos.

Parmi l'ensemble des nouvelles traces visibles, seules les plus marquantes ont été reportées sur le plan. D'autres existent qui ne semblent pas avoir de rapport directe avec l'enclos. Les éléments retenus montrent des aménagements périphériques à l'enclos: chemin d'accès ?, éléments de parcelles associés ?

Sur cette commune le cadastre napoléonien n'a pas pu être consulté.



JUGON-LES-LACS (22)
Parga

Section C2
Cadastre 1983



1997

JUGON-LES-LACS
22 084

(22)

Sud de Parga

Cordonnées Lambert I
X= 257 975 Y= 1089 150
Cadastre 1983, Section 125 C2, parcelle 677



Déclaration de découverte archéologique

Annexe I.1

A l'attention du Service Régional de l'Archéologie de Bretagne
4, rue du Chapitre, 33044 Rennes Cedex.

Première mention = Données complémentaires = Année première mention =

Année = Nature de l'opération = PROSPECTION - INVENTAIRE

Responsable = C. Bizien - Jaglin Organisme = Autre

Département : COTES-D'ARMOR (22) Commune = ERQUY

Lieu-dit (du Cadastre) : Pointe de la houssaye

Lieu-dit (de l'I.G.N.) : Pointe de la houssaye

Nom du site : Pointe de la houssaye 1

Cadastre (Année de dernière mise à jour) : Section(s) et parcelle(s) : Section AK

Parcelle 1

Observations :

Carte I.G.N

Numero	Nom	Année d'édition
916 EST	ERQUY - LE VAL ANDRE	1992

Coordonnées Lambert Zone :

Centre site : X = .

Y = .

Rayon du site (mètres) : m

Contours			
Xa		Ya	
Xb		Yb	
Xc		Yc	
Xd		Yd	
Xe		Ye	

Circonstances de la découverte :

Techniques de repérage : Prospection au sol.

Informateur : E. et J-B Vivet

Description des vestiges :

Etat de conservation : Erodé par la mer.

Éléments de datation : Eclats de silex taillés.

Chronologie proposée : Paléolithique.

Mobilier Oui Non Lieu de conservation : Ce.R.A.A. St MALO

Documentation :

Bibliographie :

CADRE RESERVE CELLULE CARTE ARCHEOLOGIQUE

N° de site attribué Code AP / AH

N° d'enregistrement DRACAR Modification



TES D'ERQUY

POINTE DES TROIS PIERRES

Ile de Bréhat 2h 30 passagers en été

POINTE DE LA HOUSSAYE

LA ROCHE JAUNE

PLAGE DE CAROUAL

Caroual

Erquy

GUYOMÉRE

PLAGE DE SAINT-PABU

PLAGE DE LA VILLE BERNIER

PLAGE DE NANTOIS

Grève de Nantois

HERPIN

Château de Nantois

St Mathurin

la Ville Pierre

la Ville Donais

la Couture

les Petites Landes

le Rocher

le Halaie

le Drénouil

le Pomet

le Pénou

le Lohoué

le Pré Maoual

le Fougereux

Bellevent

St Gouren

le Clavier

le Clavier

le Clavier

le Clavier

le Clavier

le Clavier

le Clavier

le Clavier

le Clavier

le Clavier

le Clavier

le Clavier

le Clavier

le Clavier

le Clavier

le Clavier

le Clavier

le Clavier

le Clavier

le Clavier

le Clavier

le Clavier

le Clavier

le Clavier

le Clavier

le Clavier

le Clavier

le Clavier

le Clavier

le Clavier

le Clavier

le Clavier

le Clavier

le Clavier

le Clavier

le Clavier

le Clavier

le Clavier

le Clavier

le Clavier

le Clavier

le Clavier

Indice de gisement paléolithique

Cadastre : Parcelle 1; Section AK, Année 1982.

Lieu-dit IGN : Pointe de la Houssaye I

Carte IGN : 916 Est Erquy - Le Val-André 1992

Coordonnées Lambert : Zone 1 X = 245 675 Y = 1114 500

Altitude NGF : environ 5 m NGF. Haut d'estran.

Emprise actuellement observée : 3 m

E. et J.B. Vivet ont localisé des silex taillés dans une coupe du quaternaire érodée par la mer sur la partie sud de la pointe de la Houssaye en Erquy.

La coupe d'environ 4,50 m de haut repose sur le substrat rocheux et est en partie masqué par des éboulis dus à l'érosion. On y distingue 3 grandes unités stratigraphiques:

- Sous le sol actuel, un limon ocre brun que l'on peut rattacher au loess de la dernière glaciation.
- Une épaisseur d'environ 3 m de blocs gélifractés et de head qui peut correspondre à la dernière glaciation, le Weichseilien.
- Une couche d'environ 1,50 m de sable "induré", cimenté par ce qui semble être des précipitations calcaires. Dans cette unité, on rencontre des fragments de coquillages fossilisés. On y reconnaît des coquilles de moule, des coques et des littorines. Trois silex taillés y étaient associés.

La position stratigraphique des objets permet de proposer une occupation remontant au dernier interglaciaire. La présence de forte quantité de calcaire et surtout des coquillages fossiles permettent d'envisager un milieu conservateur dans lequel des ossements pourraient encore être préservés.

009

114 700

114 600

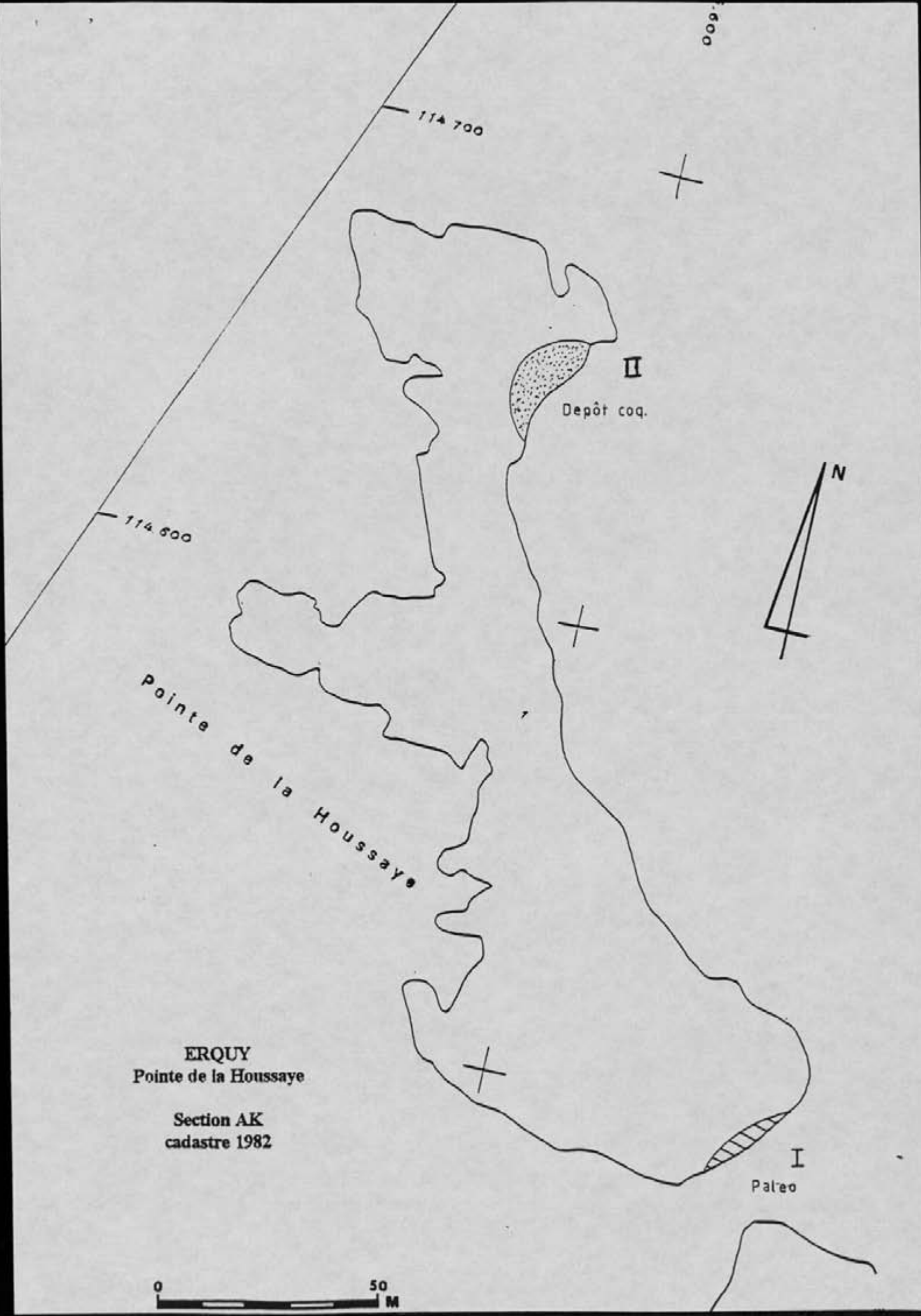
Pointe de la Houssaye

ERQUY
Pointe de la Houssaye

Section AK
cadastre 1982

II
Depôt coq.

I
Pateo



Pointe de la Houssaye I

Cordonnées Lambert I
X= 245 675 Y= 1114 500
Cadastre 1982, Section AK, parcelle 1.



Déclaration de découverte archéologique

Annexe I.1

A l'attention du Service Régional de l'Archéologie de Bretagne
4, rue de Chateaubriant, 35000 Rennes Cedex

Première mention = Données complémentaires = Année première mention =

Année = Nature de l'opération = PROSPECTION - INVENTAIRE

Responsable = C. Bizien - Jaglin Organisme = Autre

Département : COTES-D'ARMOR (22) Commune = ERQUY

Lieu-dit (du Cadastre) : Pointe de la houssaye

Lieu-dit (de l'I.G.N.) : Pointe de la houssaye

Nom du site : Pointe de la houssaye 2

Cadastre (Année de dernière mise à jour) : Section(s) et parcelle(s) : Section AK
Parcelle 1

Observations : _____

Carte I.G.N.	Numero	Nom	Année d'édition
	916 EST	ERQUY - LE VAL ANDRE	1992

Coordonnées Lambert Zone :

Centre site : X =

Y =

Rayon du site (mètres) : m

Contours							
Xa				Ya			
Xb				Yb			
Xc				Yc			
Xd				Yd			
Xe				Ye			

Circonstances de la découverte : _____

Techniques de repérage : Prospection au sol.

Informateur : E. et J-B Vivet

Description des vestiges : Dépôt coquillé anthropique.

Etat de conservation : Erodé par la mer.

Éléments de datation : _____

Chronologie proposée : _____

Mobilier Oui Non Lieu de conservation : Ce.R.A.A. St MALO

Documentation : _____

Bibliographie : _____

CADRE RESERVE CELLULE CARTE ARCHEOLOGIQUE

N° de site attribué 22 1054 10147 Code AP / AH

N° d'enregistrement DRACAR 129081 Modification



Ile de Bréhat 2h 30 passagers en été

EROUY

CAROUIL

GUYOMÈRE

PLAGE DE NANTOIS

Grève de Nantois

PLAGE DE SAINT-PABU

PLAGE DE LA VILLE BÉNEUX

HERPIN

Château de Nantois

la Ville Pierre

la Ville Denis

la Couture

la Billauderie

le Roche

Dépôt coquillier anthropique

Cadastre : Parcelle 1; Section AK, Année 1982.

Lieu-dit IGN : Pointe de la Houssaye II

Carte IGN : 916 Est Erquy - Le Val-André 1992

Coordonnées Lambert : Zone 1 X = 245 600 Y = 1114 650

Altitude NGF : environ 5 m NGF. Haut d'estran.

Emprise actuellement observée : 3 m

E. et J.B. Vivet ont localisé un dépôt coquillier anthropique sur la pointe de la Houssaye en Erquy. Ce dépôt est composé de moules pour l'essentiel . On y retrouve également des littorines, gibules, patelles, ormeaux et coques. Aucun mobilier n'y a été collecté.

009.

114 700

114 600

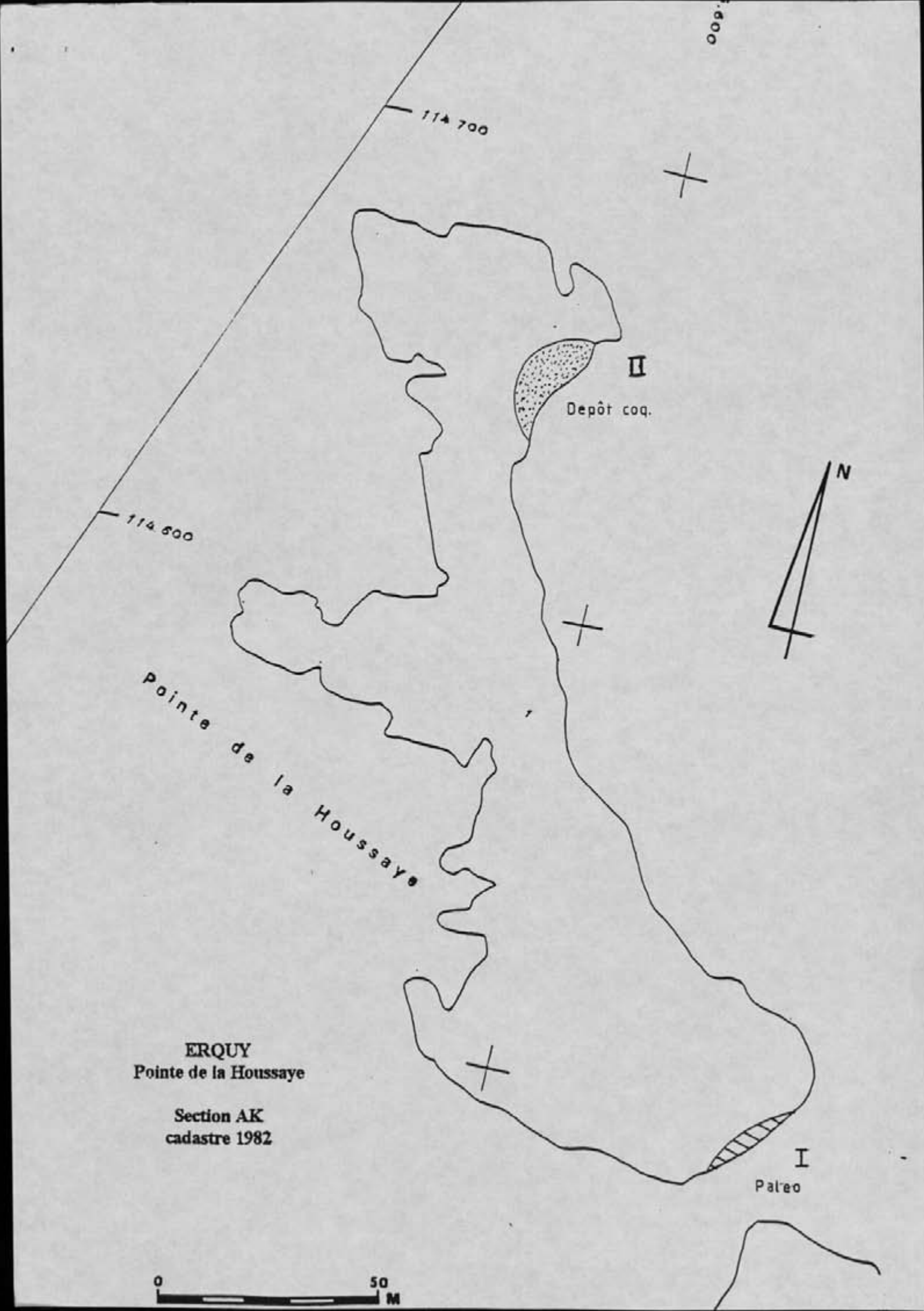
Pointe de la Houssaye

II
Depôt coq.

I
Paléo

ERQUY
Pointe de la Houssaye

Section AK
cadastre 1982



Pointe de la Houssaye II

Cordonnées Lambert I
X= 245 600 Y= 1114 650
Cadastre 1982, Section AK, parcelle 1.



Déclaration de découverte archéologique

Annexe I.

à retourner au Service Régional de l'Archéologie de Bretagne
8, rue du Chapitre - 35044 Rennes Cedex

Première mention = Données complémentaires = Année première mention =

Année = Nature de l'opération = PROSPECTION - INVENTAIRE

Responsable = C. Bizien - Jaglin Organisme = Autre

Département : COTES - D'ARMOR (22) Commune = JUGON

Lieu-dit (du Cadastre) : La ville hêle

Lieu-dit (de l'I.G.N.) : La ville hêle

Nom du site : La ville hêle

Cadastre (Année de dernière mise à jour) : Section(s) et parcelle(s) : Section 301 ZD

Observations : Parcelles 4, 48b, 49a
5

Carte I.G.N.	Numéro	Nom	Année d'édition
	1017 EST	BROONS	1993

Coordonnées Lambert Zone :

Centre site : X =

Y =

Rayon du site (mètres) : m

Contours			
Xa			Ta
Xb			Tb
Xc			Tc
Xd			Td
Xe			Te

Circonstances de la découverte : Anomalies phytologiques

Techniques de repérage : Prospection aérienne

Informateur : C. Bizien V. Wyart

Description des vestiges : Enclos quadrangulaire

Etat de conservation :

Éléments de datation : Tegulae

Chronologie proposée : Gallo-romain?

Mobilier Oui Non Lieu de conservation : Ce.R.A.A. St. MALO

Documentation :

Bibliographie : Les dossiers du Ce.R.A.A n°21 (1993)

CADRE RESERVE CELLULE CARTE ARCHEOLOGIQUE

N° de site attribué Code AP/AH

N° d'enregistrement DRACAR Modification



D 792
Vers Placouet

D 60

N 176
Vers Dinan

550 551 552 553 554

255 256 257 258 259

Jugon-les-Lacs

Résidence du Bôtard

Dolo

Loeriac

la Touche-
es-Gautier

Pengaver

le-Hau Ruzé

la Boirie

Coudray

les Barbioux

la Grand-
aux-Moines

les Barbioux

Enclos quadrangulaire
(Complément d'information)

Cadastre : Parcelles 4, 5, 48 b, 49 a; Section ZD, Année 1983.

Lieu-dit IGN : La Ville Hèle - Les Loges

Carte IGN : 1017 Est Broons 1993

Coordonnées Lambert : Zone 1 X = 254 400 Y = 1090 250

Altitude NGF : 61 m. Bord de plateau.

Emprise actuellement observée : 200 m

A deux occasions lors de vols aérien, le 29 août et le 23 septembre, C. Bizien et V. Wyart ont observé des traces rectilignes apparaissant d'abord en vert-foncé sur maïs puis par ombres portées. Elles dessinent un enclos quadrangulaire de près de 100 m de long.

Sur cette commune le cadastre napoléonien n'a pas pu être consulté.


Cet enclos présente la même orientation que des traces linéaires et orthogonales proches déclarées en 1986, ce qui permet de mettre en rapport l'ensemble de ces traces. Quelques fragments de tegulae découvert en 1993, sur ces parcelles permettent d'envisager une datation de l'époque gallo-romaine.

SEC

les Loges



JUGON-LES-LACS (22)
La Ville Hèle
Section ZD
Cadastre 1983



1997

communale

47

4

a

48

b

la Ville Hèle

301A.4

49

a

b

b

b

b

24

c

a

b

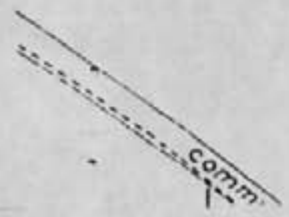
c



100 M

dite de la Ville Hèle

a



Comm

1997

JUGON-LES-LACS

(22)

22 084

La Ville Hêle - Les Loges

Cordonnées Lambert I

X= 254 400 Y= 1090 250

Cadastre 1983, Section ZD, parcelles 4, 5, 48b, 49a



Déclaration de découverte archéologique

Annexe I.

A retourner au Service Régional de l'Archéologie de Bretagne
8, rue du Chapitre, 35044 Rennes Cedex.

Première mention = Données complémentaires = Année première mention =

Année = Nature de l'opération = PROSPECTION - INVENTAIRE

Responsable = C. Bizien - Jarlin Organisme = Autre

Département : COTES D'ILLE ET VILAINE (35) Commune = LANDEBIA

Lieu-dit (du Cadastre) : La rue

Lieu-dit (de l'I.G.N.) : LANDEBIA

Nom du site : Est du bourg

Cadastre (Arrêté de délimitation 1963 à 1971) : Section(s) et parcelle(s) : Section A2
Parcelle 518

Observations :

Carte I.G.N.

Numéro	Nom	Année d'édition
1016 EST	St CAST - CAP FIEHEL	1992

Coordonnées Lambert Zone :

Centre site : X = .

Y = .

Rayon du site (mètres) : m

Contours

Xa	<input type="text"/>	<input type="text"/>	Ya	<input type="text"/>	<input type="text"/>
Xb	<input type="text"/>	<input type="text"/>	Yb	<input type="text"/>	<input type="text"/>
Xc	<input type="text"/>	<input type="text"/>	Yc	<input type="text"/>	<input type="text"/>
Xd	<input type="text"/>	<input type="text"/>	Yd	<input type="text"/>	<input type="text"/>
Xe	<input type="text"/>	<input type="text"/>	Ye	<input type="text"/>	<input type="text"/>

Circonstances de la découverte : Anomalies phytologiques

Techniques de repérage : Prospection aérienne

Informateur : C. Bizien V. Wyant

Description des vestiges : Enclos rectangulaire

Etat de conservation :

Éléments de datation :

Chronologie proposée :

Mobilier Oui Non Lieu de conservation :

Documentation :

Bibliographie :

CADRE RESERVE CELLULE CARTE ARCHEOLOGIQUE

N° de site attribué 22 0916 1014 Code AP / AH

N° d'enregistrement DRACAR 121899 Modification



ORET DE LA HUNAUDAYE

Enclos rectangulaire

Cadastre : Parcelle 518; Section A2, Année 1983.

Lieu-dit IGN : Est du Bourg

Carte IGN : 1016 Est Saint-Cast - Cap fréhel 1992

Coordonnées Lambert : Zone 1 X = 255 500 Y = 1101 300

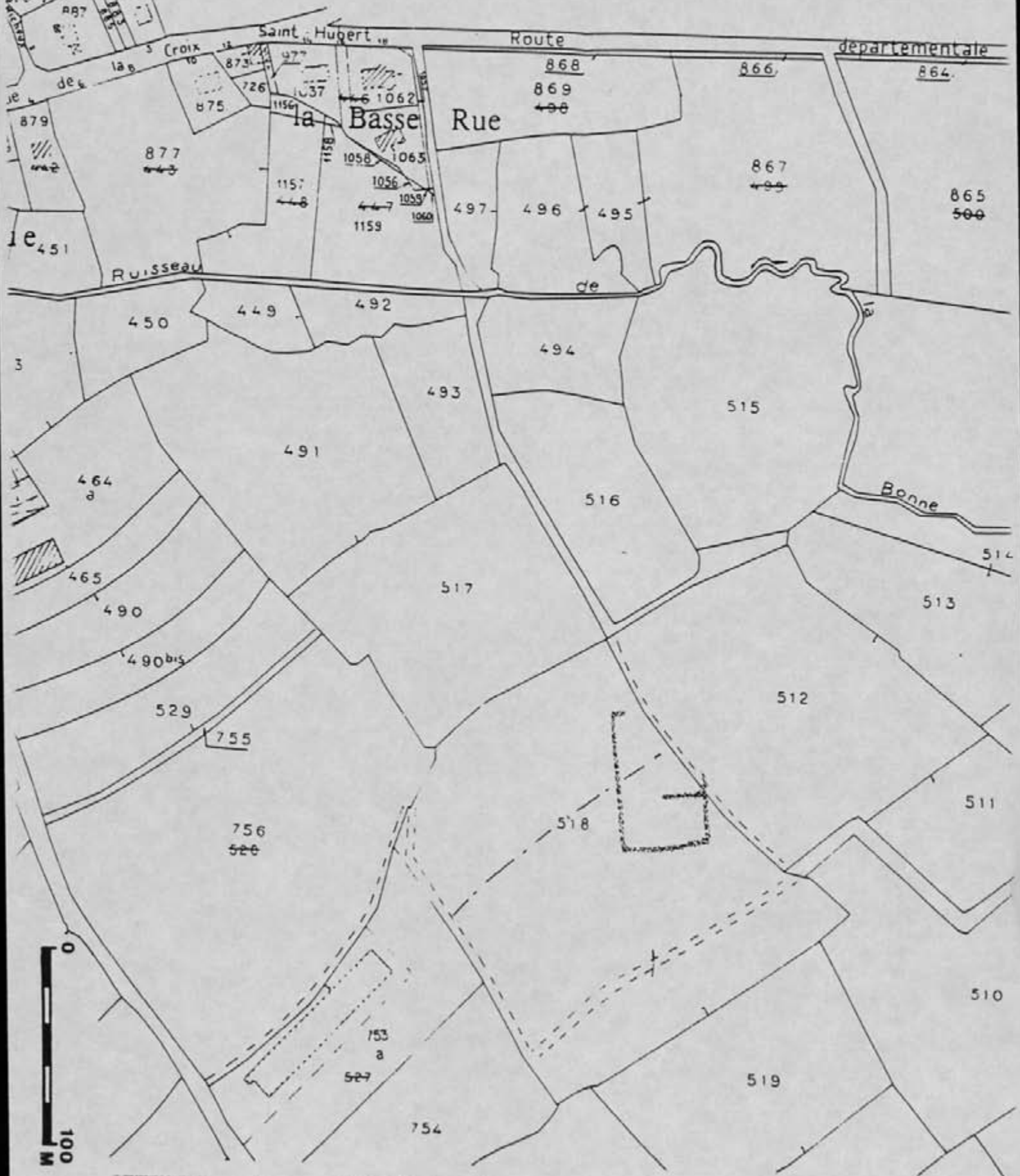
Altitude NGF : 55 m. Plateau.

Emprise actuellement observée : 60 m

Lors d'un vol aérien, le 27 août, C. Bizien et V. Wyart ont observé des traces vert foncé rectilignes sur maïs dessinant un enclos de forme rectangulaire. Cet enclos présente une amorce de division interne.

Cet enclos ne présente aucune corrélation avec le parcellaire napoléonien.

LANDEBIA (22)
La Rue
Section A2
Cadastrre 1983



1997

LANDEBIA
22 096

(22)

La Rue - Est du Bourg

Cordonnées Lambert I
X= 255 500 Y= 1101 300
Cadastre 1983, Section A2, parcelle 518



Déclaration de découverte archéologique

Annexe I

A retourner au Service Régional de l'Archéologie de Bretagne
8, rue du Châtré, 35044 Rennes Cedex

Première mention = Données complémentaires = Année première mention =
 Année = Nature de l'opération = PROSPECTION - INVENTAIRE
 Responsable = C. Bizien - Jaglin Organisme = Autre

Département : COTES - D'ARMOR (22) Commune = LANGAST
 Lieu-dit (du Cadastre) : Bouchenay
 Lieu-dit (de l'I.G.N.) : Bouchenay
 Nom du site : Bouchenay
 Cadastre (Année de dernière mise à jour) : Section(s) et parcelle(s) : Section ZD
Parcelle 30

Observations :

Carte I.G.N.

Numéro	Nom	Année d'édition
917 EST	MONCONTOUR	1984

Coordonnées Lambert Zone :
 Centre site : X = ,
 Y = ,
 Rayon du site (mètres) : m

Contours

Xa	<input type="text"/>	<input type="text"/>	Ya	<input type="text"/>	<input type="text"/>
Xb	<input type="text"/>	<input type="text"/>	Yb	<input type="text"/>	<input type="text"/>
Xc	<input type="text"/>	<input type="text"/>	Yc	<input type="text"/>	<input type="text"/>
Xd	<input type="text"/>	<input type="text"/>	Yd	<input type="text"/>	<input type="text"/>
Xe	<input type="text"/>	<input type="text"/>	Ye	<input type="text"/>	<input type="text"/>

Circonstances de la découverte : Anomalies phytologiques
 Techniques de repérage : Prospection aérienne
 Informateur : C. Bizien V. Wyart
 Description des vestiges : Enclos courbe simple
 Etat de conservation :
 Éléments de datation :
 Chronologie proposée :
 Mobilier Oui Non Lieu de conservation :
 Documentation :
 Bibliographie :

CADRE RESERVE CELLULE CARTE ARCHEOLOGIQUE
 N° de site attribué Code AP / AH
 N° d'enregistrement DRACAR Modification



FORÊT DE LOUDEAC

Enclos courbe simple
(Complément d'information)

Cadastre : Parcelle 30; Section ZD, Année 1987.

Lieu-dit IGN : Bouchenay

Carte IGN : 0917 Est Moncontour 1984

Coordonnées Lambert : Zone 1 X = 230 350 Y = 1078 550

Altitude NGF : 180 m. Amorce de plateau à la base d'un relief. En haut d'une amorce de talweg.

Emprise actuellement observée : 140 m

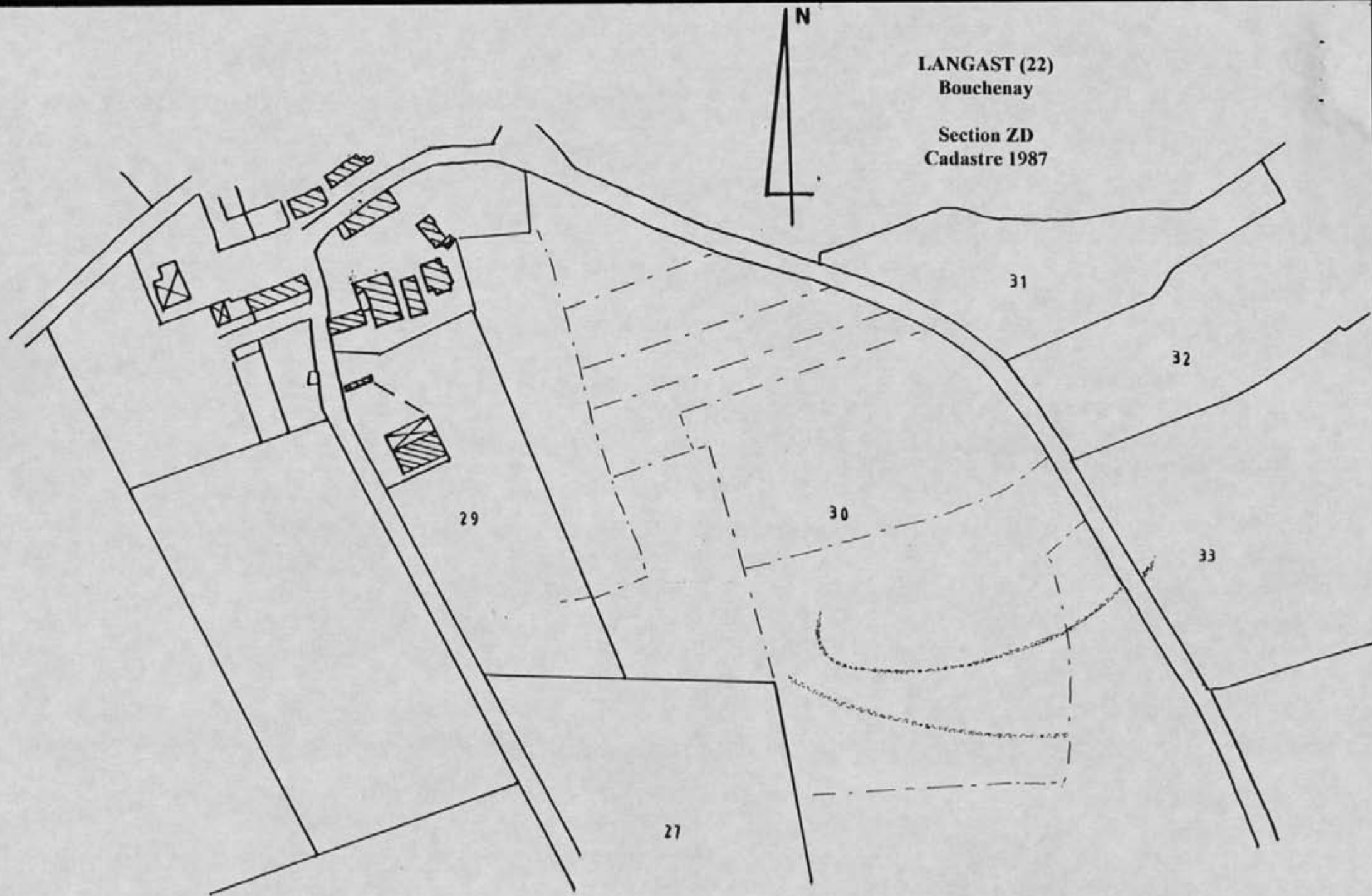
Lors d'un vol aérien, le 29 août, C. Bizien et V. Wyart ont observé des traces linéaires courbes sur maïs apparaissant en vert foncé. Elles matérialisent une portion d'un probable enclos courbe. Au sud, un deuxième tracé semble doublé la structure.

Cet enclos ne présente aucune corrélation avec le cadastre de 1840.

Cet enclos avait déjà été repéré par M. Gautier en 1996, lors d'une étude systématique des clichés à haute altitude de l'IGN.

LANGAST (22)
Bouchenay

Section ZD
Cadastre 1987



0 100 M

1997

LANGAST
22 100

(22)

Bouchenay

Cordonnées Lambert I
X= 230 350 Y= 1078 550
Cadastre 1987, Section ZD, parcelle 30



Déclaration de découverte archéologique

Annexe I.

à retourner au Service Régional de l'Archéologie de Bretagne
8, rue du Chapitre 35044 Rennes Cedex

Première mention = Données complémentaires = Année première mention =

Année = Nature de l'opération = PROSPECTION - INVENTAIRE

Responsable = C. Bizien - Jaglin Organisme = Autre

Département : COTES - D'ARMOR (22) Commune = LANGAST

Lieu-dit (du Cadastre) : La hardiais

Lieu-dit (de l'I.G.N.) : La hardiais

Nom du site : La hardiais 1 & 2

Cadastre (Année de dernière mise à jour) : Section(s) et parcelle(s) : Section ZH & ZI
Parcelles 33, 34b, 34c

Observations : 59a

Carte I.G.N.	Numéro	Nom	Année d'édition
	917 EST	MONCONTOUR	1984

Coordonnées Lambert Zone :

Centre site : X =

Y =

Rayon du site (mètres) : m

Contours					
Xa	<input type="text"/>	<input type="text"/>	Ya	<input type="text"/>	<input type="text"/>
Xb	<input type="text"/>	<input type="text"/>	Yb	<input type="text"/>	<input type="text"/>
Xc	<input type="text"/>	<input type="text"/>	Yc	<input type="text"/>	<input type="text"/>
Xd	<input type="text"/>	<input type="text"/>	Yd	<input type="text"/>	<input type="text"/>
Xe	<input type="text"/>	<input type="text"/>	Ye	<input type="text"/>	<input type="text"/>

Circonstances de la découverte : Anomalies phytologiques

Techniques de repérage : Prospection aérienne

Informateur : C. Bizien V. Wyart

Description des vestiges : Enclos rectangulaire triple (traces rectilignes vert foncé.) + enclos courbe simple (traces linéaires curvilignes).

Etat de conservation :

Éléments de datation :

Chronologie proposée :

Mobilier Oui Non Lieu de conservation :

Documentation :

Bibliographie :

CADRE RÉSERVE CELLULE CARTE ARCHÉOLOGIQUE

N° de site attribué Code AP / AH

N° d'enregistrement DRACAR Modification

Enclos rectangulaire triple

Cadastre : Parcelles 34b, Section ZH et 59a; Section ZI, Année 1987.

Lieu-dit IGN : La Hardiais I

Carte IGN : 0917 Est Moncontour 1984

Coordonnées Lambert : Zone I X = 229 000 Y = 1078 300

Altitude NGF : 165 m. Amorce de plateau à la base d'un relief.

Emprise actuellement observée : 80 m

Lors d'un vol aérien, le 29 août, C. Bizien et V. Wyart ont observé un ensemble de traces rectilignes apparaissant en vert-foncé sur maïs. Elles définissent une portion d'enclos probablement rectangulaire à triple enceinte fossoyée.

Dans un premier temps, la localisation au même endroit d'un chemin mentionné sur le cadastre de 1840, nous avait interrogé sur la valeur de l'information. Mais le tracé angulaire et sa continuité sur la parcelle nord atteste bien de l'existence d'un enclos.

Enclos courbe simple

Cadastre : Parcelles 33 et 34c; Section ZH, Année 1987.

Lieu-dit IGN : La Hardiais II

Carte IGN : 0917 Est Moncontour 1984

Coordonnées Lambert : Zone 1 X = 229 000 Y = 1078 300


Altitude NGF : 165 m. Amorce de plateau à la base d'un relief.

Emprise actuellement observée : 60 m

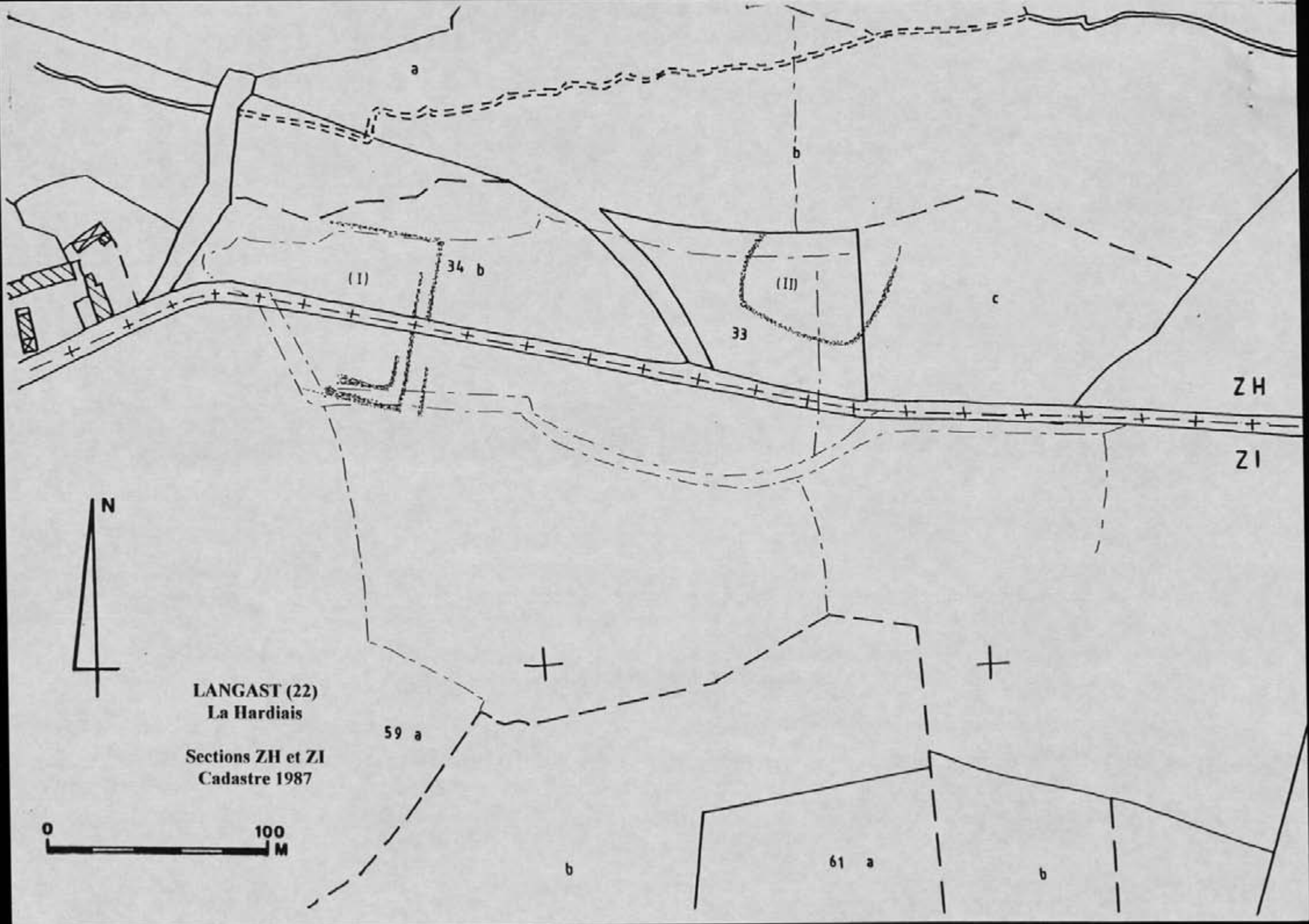
Lors d'un vol aérien, le 29 août, C. Bizien et V. Wyart ont observé, sur maïs, des traces linéaires curvilignes dessinant un enclos courbe simple.

Cet enclos est distant d'environ 140 m de celui rectangulaire et triple de la Hardiais I

Cet enclos ne présente aucune corrélation avec le cadastre de 1840.



FORÊT DE LOUDEAC



LANGAST (22)
La Hardiais
Sections ZH et ZI
Cadastre 1987

0 100 M

1997

LANGAST
22 100


(22)

La Hardiais 1 et 2

Cordonnées Lambert I

X= 229 000 Y= 1078 300

Cadastre 1987, section ZH et ZI, parcelles 33, 34b, 34c, 59a



Déclaration de découverte archéologique

Annexe I.1

A retourner au Service Régional de l'Archéologie de Bretagne
8, rue du Chapitre 35044 Rennes Cedex

Première mention = Données complémentaires = Année première mention =

Année = Nature de l'opération = PROSPECTION - INVENTAIRE

Responsable = C. Bizien - Jaglin Organisme = Autre

Département : COTES - D'ARMOR (22) Commune = LANGAST

Lieu-dit (du Cadastre) : Quilmain

Lieu-dit (de l'I.G.N.) : Quilmain

Nom du site : Quilmain

Cadastre (Année de dernière mise à jour) : Section(s) et parcelle(s) : Section ZS
Parcelle 22,23

Observations :

Carte I.G.N.	Numéro	Nom	Année d'édition
	917 EST	MONCONTOUR	1984

Coordonnées Lambert Zone :
Centre site : X = .
Y = .
Rayon du site (mètres) : m

Contours					
Za	<input type="text"/>	<input type="text"/>	Ya	<input type="text"/>	<input type="text"/>
Zb	<input type="text"/>	<input type="text"/>	Yb	<input type="text"/>	<input type="text"/>
Zc	<input type="text"/>	<input type="text"/>	Yc	<input type="text"/>	<input type="text"/>
Zd	<input type="text"/>	<input type="text"/>	Yd	<input type="text"/>	<input type="text"/>
Ze	<input type="text"/>	<input type="text"/>	Ye	<input type="text"/>	<input type="text"/>

Circonstances de la découverte : Anomalies phytologiques

Techniques de repérage : Prospection aérienne

Informateur : C. Bizien V. Wyart

Description des vestiges : Enclos courbe triple

Etat de conservation :

Éléments de datation : Typologie de l'enclos

Chronologie proposée : Second âge du fer

Mobilier Oui Non Lieu de conservation :


Documentation :

Bibliographie :

CADRE RESERVE CELLULE CARTE ARCHEOLOGIQUE

N° de site attribué 122 11010 10115 Code AP / AH

N° d'enregistrement DRACAR 199101 Modification



FORÊT DE LOUDEAC

Enclos courbe triple

Cadastre : Parcelles 22, 23; Section ZS, Année 1987.

Lieu-dit IGN : Quilmain

Carte IGN : 0917 Est Moncontour 1984

Coordonnées Lambert : Zone 1 X = 229 000 Y = 1096 600

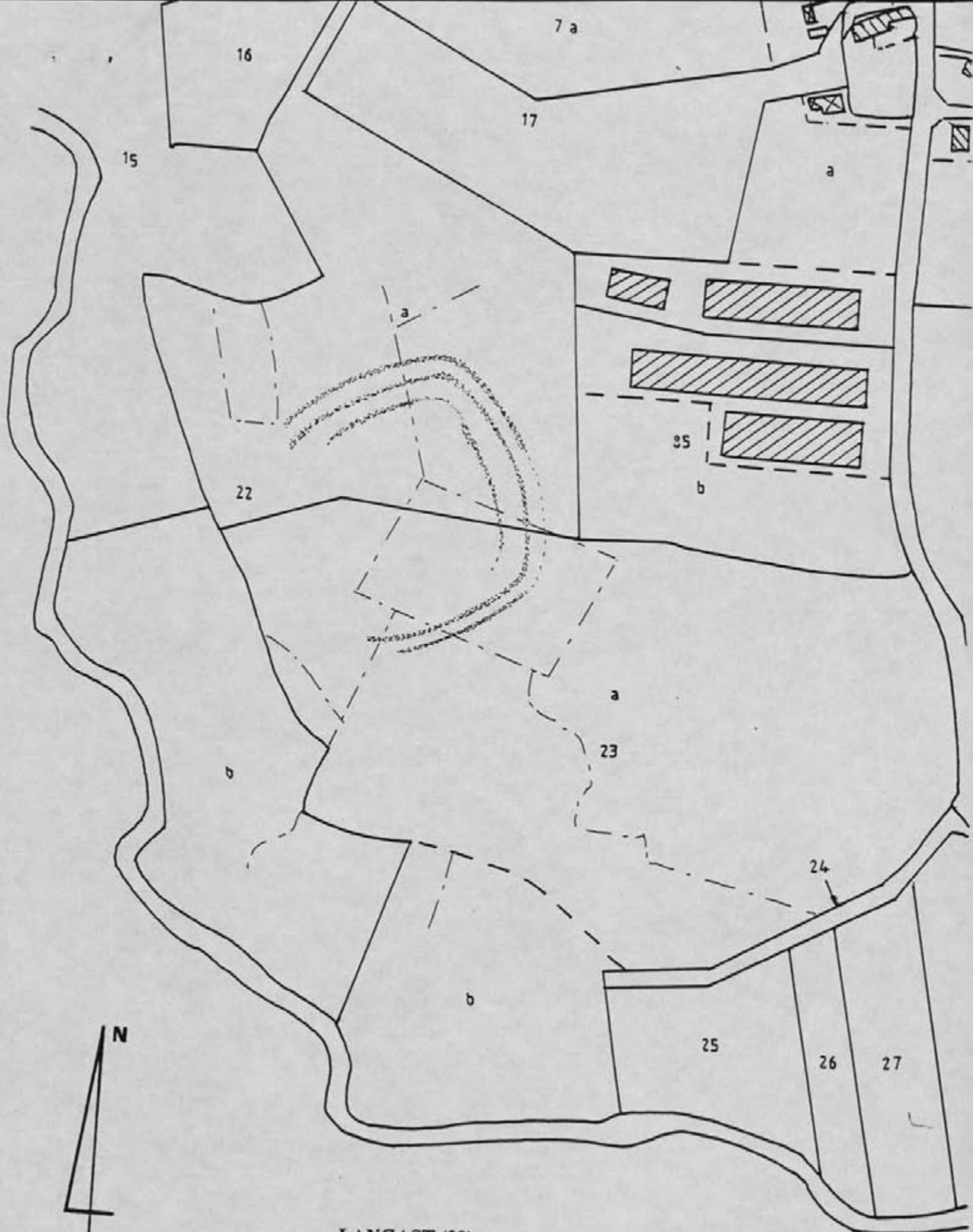
Altitude NGF : 120 m. Bord de plateau.

Emprise actuellement observée : 100 m

Lors d'un vol aérien, le 29 août, C. Bizien et V. Wyart ont observé un ensemble de traces curvilinéaires concentriques apparaissant en vert-foncé sur maïs et dessinant un enclos courbe à triple enceinte fossoyée.

Le tracé évoque une ferme indigène du second Age du Fer.

Cet enclos ne présente aucune corrélation avec le cadastre de 1840.



LANGAST (22)
Quilmain

Section ZS
Cadastre 1987



1997

LANGAST
22 100

(22)

Quilmain

Cordonnées Lambert I
X= 229 000 Y= 1096 600
Cadastre 1987, section ZS, parcelles 22, 23



Déclaration de découverte archéologique

Annexe I.

A retourner au Service Régional de l'Archéologie de Bretagne
8, rue du Château, 35044 Rennes Cedex

Première mention = Données complémentaires = Année première mention =
 Année = Nature de l'opération = PROSPECTION - INVENTAIRE
 Responsable = C. Bizien - Jaglin Organisme = Autre

Département : COTES - D'ARMOR (22) Commune = LANGAST

Lieu-dit (du Cadastre) : Les yeux des ray

Lieu-dit (de l'I.G.N.) : Les yeux des ray

Nom du site : Les yeux des ray 1 & 2

Cadastre (Année de dernière mise à jour) : Section(s) et parcelle(s) : Section 21
Parcelle 11

Observations :

Carte I.G.N.	Numéro	Nom	Année d'édition
	917 EST	MONCONTOUR	1984

Coordonnées Lambert Zone :

Centre site : X = .

Y = .

Rayon du site (mètres) : m

Contours					
Xa	<input type="text"/>	<input type="text"/>	Ya	<input type="text"/>	<input type="text"/>
Xb	<input type="text"/>	<input type="text"/>	Yb	<input type="text"/>	<input type="text"/>
Xc	<input type="text"/>	<input type="text"/>	Yc	<input type="text"/>	<input type="text"/>
Xd	<input type="text"/>	<input type="text"/>	Yd	<input type="text"/>	<input type="text"/>
Xe	<input type="text"/>	<input type="text"/>	Ye	<input type="text"/>	<input type="text"/>

Circonstances de la découverte : Anomalies phytologiques

Techniques de repérage : Prospection aérienne

Informateur : C. Bizien V. Wyart

Description des vestiges : Enclos rectangulaire

Etat de conservation :

Éléments de datation :

Chronologie proposée :

Mobilier Oui Non Lieu de conservation :

Documentation :

Bibliographie :

CADRE RESERVE CELLULE CARTE ARCHEOLOGIQUE

N° de site attribué Code AP / AH

N° d'enregistrement DRACAR Modification



FORÊT DE LOUDEAC

Enclos rectangulaire

Cadastre : Parcelle 11; Section ZI, Année 1987.

Lieu-dit IGN : Les Yeux des Ray II

Carte IGN : 0917 Est Moncontour 1984

Coordonnées Lambert : Zone 1 X = 228 500 Y = 1077 500

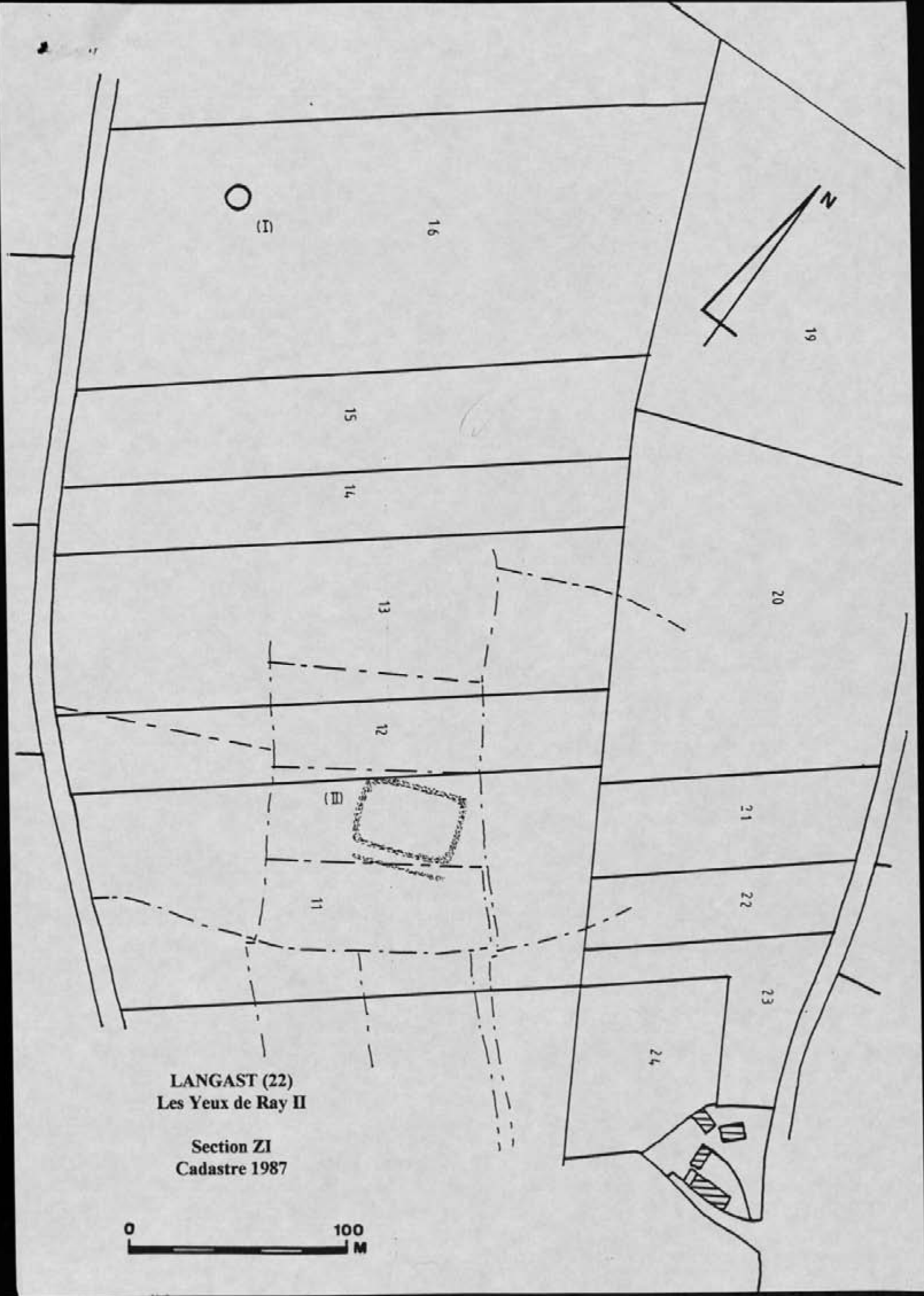
Altitude NGF : 185 m. Replat sur versant sud, pente douce.

Emprise actuellement observée : 50 m

Lors d'un vol aérien, le 29 août, C. Bizien et V. Wyart ont observé des traces rectilignes vert foncé sur maïs dessinant un enclos rectangulaire fossoyé doublé sur la face sud-est d'un fossé externe.

Cet enclos ne présente aucune corrélation avec le cadastre de 1840.

A environ 300 m, se localise un cercle observé sur maïs lors du même vol et qui avait déjà été déclaré en 1996. La proximité de ces deux traces nous permet d'envisager un potentiel archéologique important dans cette zone qui devra faire l'objet d'effort particulier dans les années à venir.



LANGAST (22)
Les Yeux de Ray II

Section ZI
Cadastre 1987



1997

LANGAST
22 100

(22)

Les Yeux des Ray

Cordonnées Lambert I
X= 228 500 Y= 1077 500
Cadastre 1987, Section ZI, parcelle 11.



Déclaration de découverte archéologique

Annexe I.

* Réservé au Service Régional de l'Archéologie de Bretagne
8, rue de Chapelle 35000 Rennes Cedex

Première mention = Données complémentaires = Année première mention =
 Année = Nature de l'opération = ...PROSPECTION... INVENTAIRE...
 Responsable = ...G. Bizien... Jaglin... Organisme = ...Intra...

Département : ...COTES - D'ARMOR (22)... Commune = ...LANBELAS...
 Lieu-dit (du Cadastre) : ...Le boeuf...
 Lieu-dit (de l'I.G.N.) : ...Le boeuf...
 Nom du site : ...Le boeuf...
 Cadastre (Année de dernière mise à jour) : Section(s) et parcelle(s) : ...Section 2B...
 ...Parcelle 153...
 Observations :


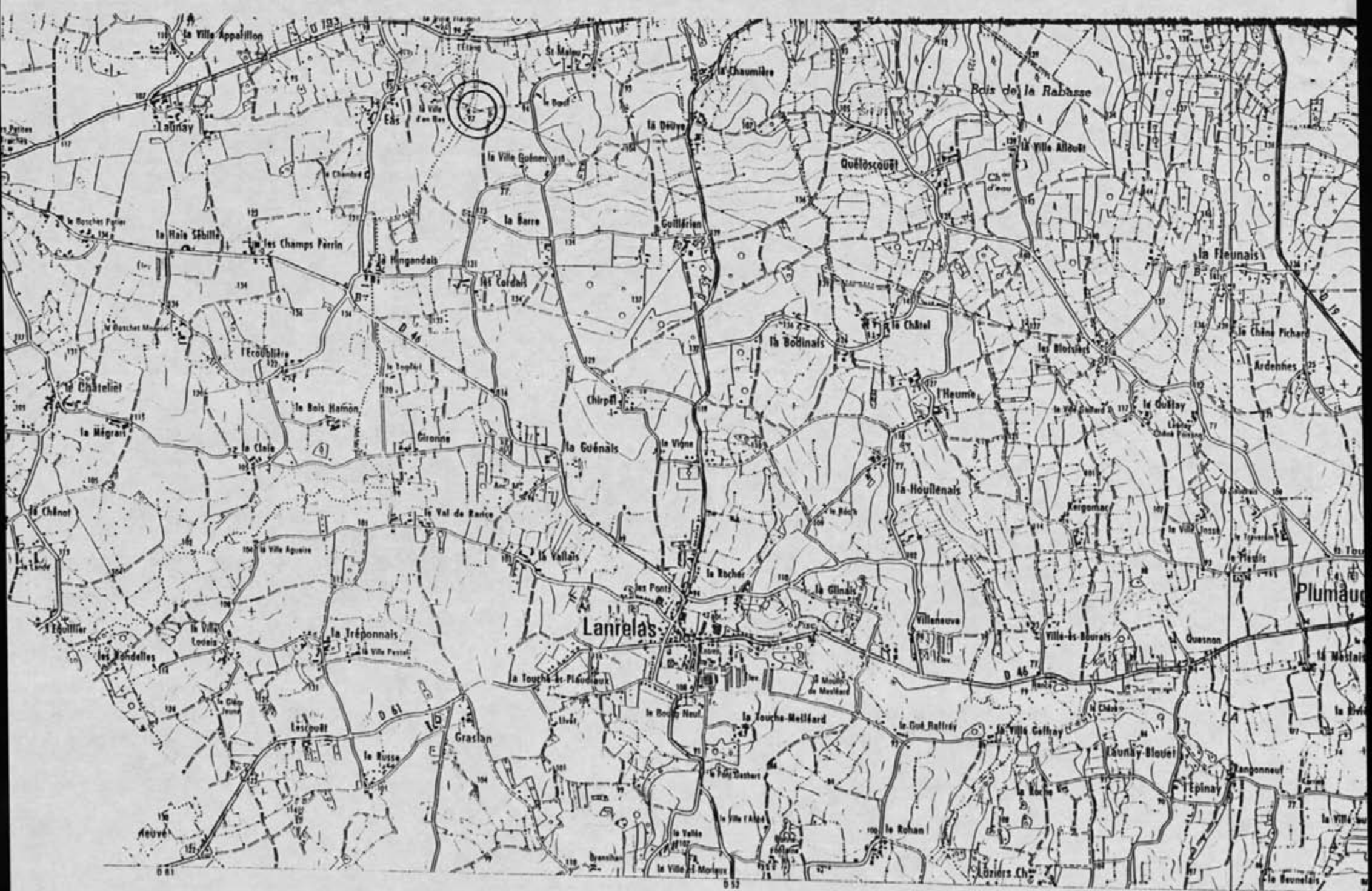
Carte I.G.N.	Numero	Nom	Année d'édition
	1017 EST	BROONS	1993

Coordonnées Lambert Zone :
 Centre site : X =
 Y =
 Rayon du site (mètres) : m

Contours			
Ta	<input type="text"/>	<input type="text"/>	Ta
Tb	<input type="text"/>	<input type="text"/>	Tb
Tc	<input type="text"/>	<input type="text"/>	Tc
Td	<input type="text"/>	<input type="text"/>	Td
Te	<input type="text"/>	<input type="text"/>	Te

Circonstances de la découverte : ...Anomalies phytologiques...
 Techniques de repérage : ...Prospection aérienne...
 Informateur : ...G. Bizien V. Wyart...
 Description des vestiges : ...Structura carrée...
 Etat de conservation :
 Éléments de datation :
 Chronologie proposée :
 Mobilier Oui Non Lieu de conservation :
 Documentation :
 Bibliographie :

COPIE RÉSERVE OBLIGÉE CARTE ARCHÉOLOGIQUE
 N° de site attribué Code AP/AH
 N° d'enregistrement DRACAR Modification



5.10gr Ouest du Méridien de Paris

Structure carrée

Cadastre : Parcelle 153 ; Section ZB, Année 1988.

Lieu-dit IGN : Le Boeuf

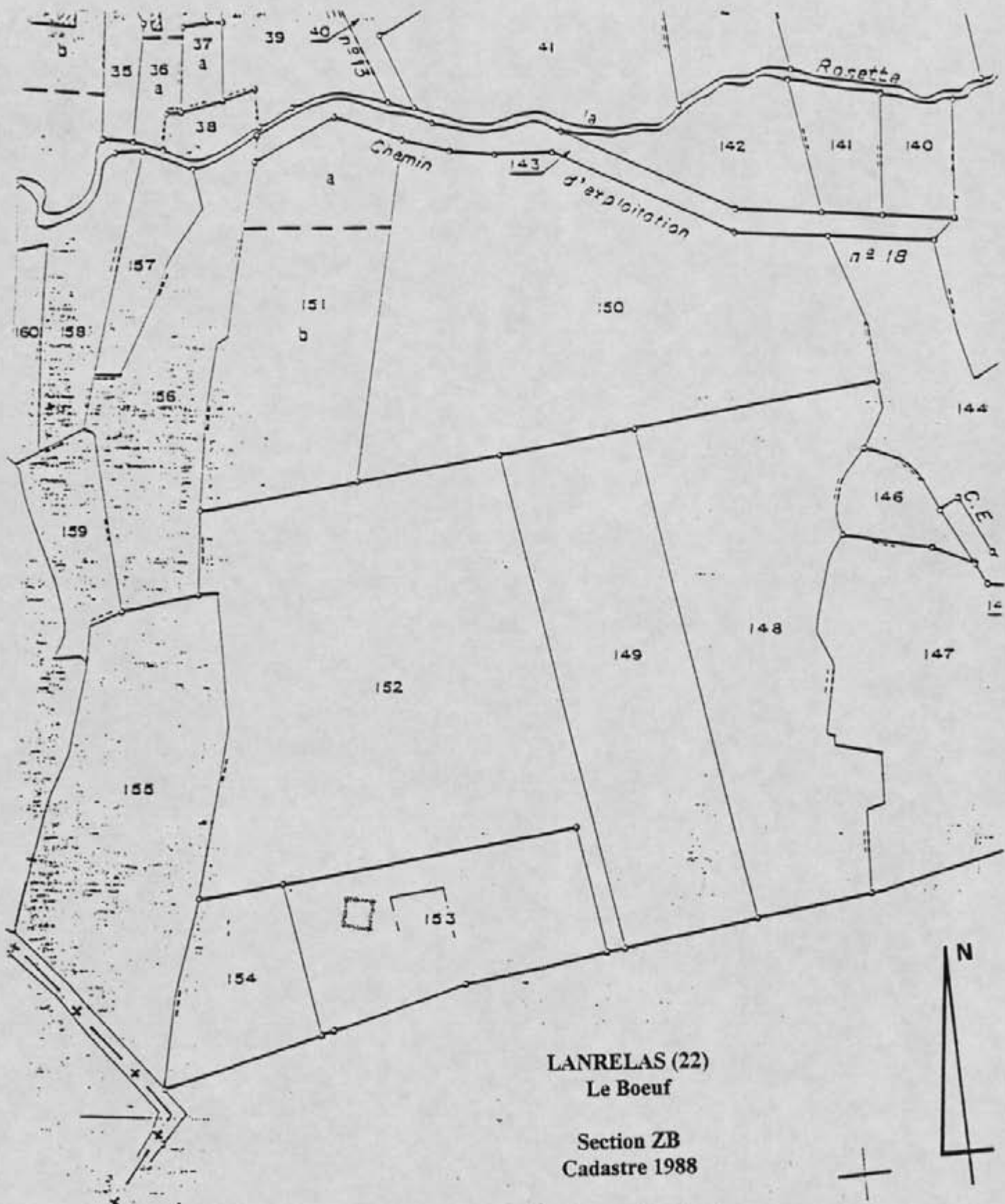
Carte IGN : 1017 Est Broons 1993

Coordonnées Lambert : Zone 1 X = 255 400 Y = 1074 700

Altitude NGF : 97 m. Versant nord.

Emprise actuellement observée : 20 m

Lors d'un vol aérien, le 2 mai, C. Bizien et V. Wyart ont observé des traces rectilignes vert foncé et orthogonales dessinant un petit carré d'un peu plus de 10 mètres de côté. Immédiatement à l'est, un deuxième ensemble de traces peu visibles suggère une possible structure rectangulaire.



LANRELAS (22)
Le Boeuf

Section ZB
Cadastre 1988

0 100 M

255 400

255 600

1997

LANRELAS
22 114

(22)

Le Boeuf

Cordonnées Lambert I
X= 255 400 Y= 1074 700
Cadastre 1988, Section ZB, parcelle 153



Déclaration de découverte archéologique

Annexe I.

A retourner au Service Régional de l'Archéologie de Bretagne
6, rue du Chapitre, 35044 Rennes Cedex.

Première mention = Données complémentaires = Année première mention =

Année = Nature de l'opération = PROSPECTION - INVENTAIRE

Responsable = C. Bizien - Jaglin Organisme = Autre

Département : COTES D'ARMOR (22) Commune = LANVALLAY

Lieu-dit (du Cadastre) : Bel air

Lieu-dit (de l'I.G.N.) : Bel air

Nom du site : Bel air 3

Cadastre (Année de dernière mise à jour) : Section(s) et parcelle(s) : Section C2
Parcelle 558

Observations :

Carte I.G.N	Numéro	Nom	Année d'édition
	1116 EST	ST MALO	1992

Coordonnées Lambert Zone :

Centre site : X = .

Y = .

Rayon du site (mètres) : m

Contours					
Xa	<input type="text"/>	<input type="text"/>	Ya	<input type="text"/>	<input type="text"/>
Xb	<input type="text"/>	<input type="text"/>	Yb	<input type="text"/>	<input type="text"/>
Xc	<input type="text"/>	<input type="text"/>	Yc	<input type="text"/>	<input type="text"/>
Xd	<input type="text"/>	<input type="text"/>	Yd	<input type="text"/>	<input type="text"/>
Xe	<input type="text"/>	<input type="text"/>	Ye	<input type="text"/>	<input type="text"/>

Circonstances de la découverte : Anomalies phytologiques

Techniques de repérage : Prospection aérienne

Informateur : C. Bizien V. Wyart

Description des vestiges : Ensemble de structures orthogonales

Etat de conservation :

Éléments de datation : Typologie de la structure.

Chronologie proposée : Gallo-romain.

Mobilier Cui Non Lieu de conservation : Ce.R.A.A St MALO

Documentation :

Bibliographie : Les dossiers du Ce.R.A.A n°22 (1994)

CADRE RESERVE CELLULAIRE CARTE ARCHEOLOGIQUE

N° de site attribué 22 1118 0219 Code AP / AH

N° d'enregistrement DRACAR 120611 Modification



amson
Rance

RANCE

Taden

Lanvallay

la Vieille
Vicomté

la Vicomté-sur-Rance

le Château

le Château

la Croix
de Frêne

l'Arçais
St-Solen

le Bois
Picot

le Mazeray

le Bois
Vanard

5366
2732
1093
1082
1194
280 280 281 281

Ensemble de structures orthogonales

Cadastre : Parcelle 558; Section C2, Année 1983.

Lieu-dit IGN : Bel Air III

Carte IGN : 1116 Est Saint-Malo 1992

Coordonnées Lambert : Zone 1 X = 279 250 Y = 1094 600

Altitude NGF : 50 m. Bord de plateau dominant la Rance

Emprise actuellement observée : 60 m

Lors d'un vol aérien, le 18 juin, C. Bizien et V. Wyart ont observé des croissances différenciées sur maïs dessinant une série de structures carrées et rectangulaires évoquant un établissement gallo-romain. Pour observer ce site, une certaine obliquité et surtout un éclairage en contre-jour était nécessaire. Un contrôle au sol, n'a livré que quelques fragments très érodés de tegulae.

A l'ouest dans la parcelle 599, des traces linéaires moins évidentes (non représentées sur le plan) suggèrent l'existence d'autres structures dont il faudra vérifier la présence les années prochaines.

Le site de Bel air III, s'inscrit maintenant au sein d'un ensemble complexe de vestiges situés sur ce petit plateau limité par deux talwegs et dominant la Rance:

- Enclos de Bel air I, découvert par L. Andlauer en 1993
- Enclos de Bel air II (1997)
- Etablissement gallo-romain de Bel air III (1997)

Cet endroit est situé a proximité immédiate du passage probable de l'ancienne voie Corseul-Avranches et se trouve en face du vicus de Taden, de l'autre coté de la Rance. (L. Langouët 1994, la voie romaine et son insertion dans le paysage, *Les Dossiers du Ce.R.A.A. n°22*)

Rappelons, à titre d'information, que le pavage d'un gué était encore visible au début du XIXème siècle (Bachelot de la Pylaie, 1850). M. Harmois y cite les fondations d'un pont. Une fouille subaquatique en 1978, n'a pas permis de retrouver ces vestiges du fait de l'envasement (L. Langouët, 1994).



amson
Rance

Taden

Lanvallay

Ardras
St-Solen

RANCE

la Vicomté-sur-Rance

5384

1232

1093

1082

1082

D 124

1082

1082

1082

1082

1082

1082

1082

1082

Ensemble de structures orthogonales

Cadastre : Parcelle 558; Section C2, Année 1983.

Lieu-dit IGN : Bel Air III

Carte IGN : 1116 Est Saint-Malo 1992

Coordonnées Lambert : Zone 1 X = 279 250 Y = 1094 600

Altitude NGF : 50 m. Bord de plateau dominant la Rance

Emprise actuellement observée : 60 m

Lors d'un vol aérien, le 18 juin, C. Bizien et V. Wyart ont observé des croissances différenciées sur maïs dessinant une série de structures carrées et rectangulaires évoquant un établissement gallo-romain. Pour observer ce site, une certaine obliquité et surtout un éclairage en contre-jour était nécessaire. Un contrôle au sol, n'a livré que quelques fragments très érodés de tegulae.

A l'ouest dans la parcelle 599, des traces linéaires moins évidentes (non représentées sur le plan) suggèrent l'existence d'autres structures dont il faudra vérifier la présence les années prochaines.

Le site de Bel air III, s'inscrit maintenant au sein d'un ensemble complexe de vestiges situés sur ce petit plateau limité par deux talwegs et dominant la Rance:

- Enclos de Bel air I, découvert par L. Andlauer en 1993
- Enclos de Bel air II (1997)
- Etablissement gallo-romain de Bel air III (1997)

Cet endroit est situé a proximité immédiate du passage probable de l'ancienne voie Corseul-Avranches et se trouve en face du vicus de Taden, de l'autre coté de la Rance. (L. Langouët 1994, la voie romaine et son insertion dans le paysage, *Les Dossiers du Ce.R.A.A. n°22*)

Rappelons, à titre d'information, que le pavage d'un gué était encore visible au début du XIXème siècle (Bachelot de la Pylaie, 1850). M. Harmois y cite les fondations d'un pont. Une fouille subaquatique en 1978, n'a pas permis de retrouver ces vestiges du fait de l'envasement (L. Langouët, 1994).

Ensemble de structures orthogonales

Cadastre : Parcelle 558; Section C2, Année 1983.

Lieu-dit IGN : Bel Air III

Carte IGN : 1116 Est Saint-Malo 1992

Coordonnées Lambert : Zone 1 X = 279 250 Y = 1094 600

Altitude NGF : 50 m. Bord de plateau dominant la Rance

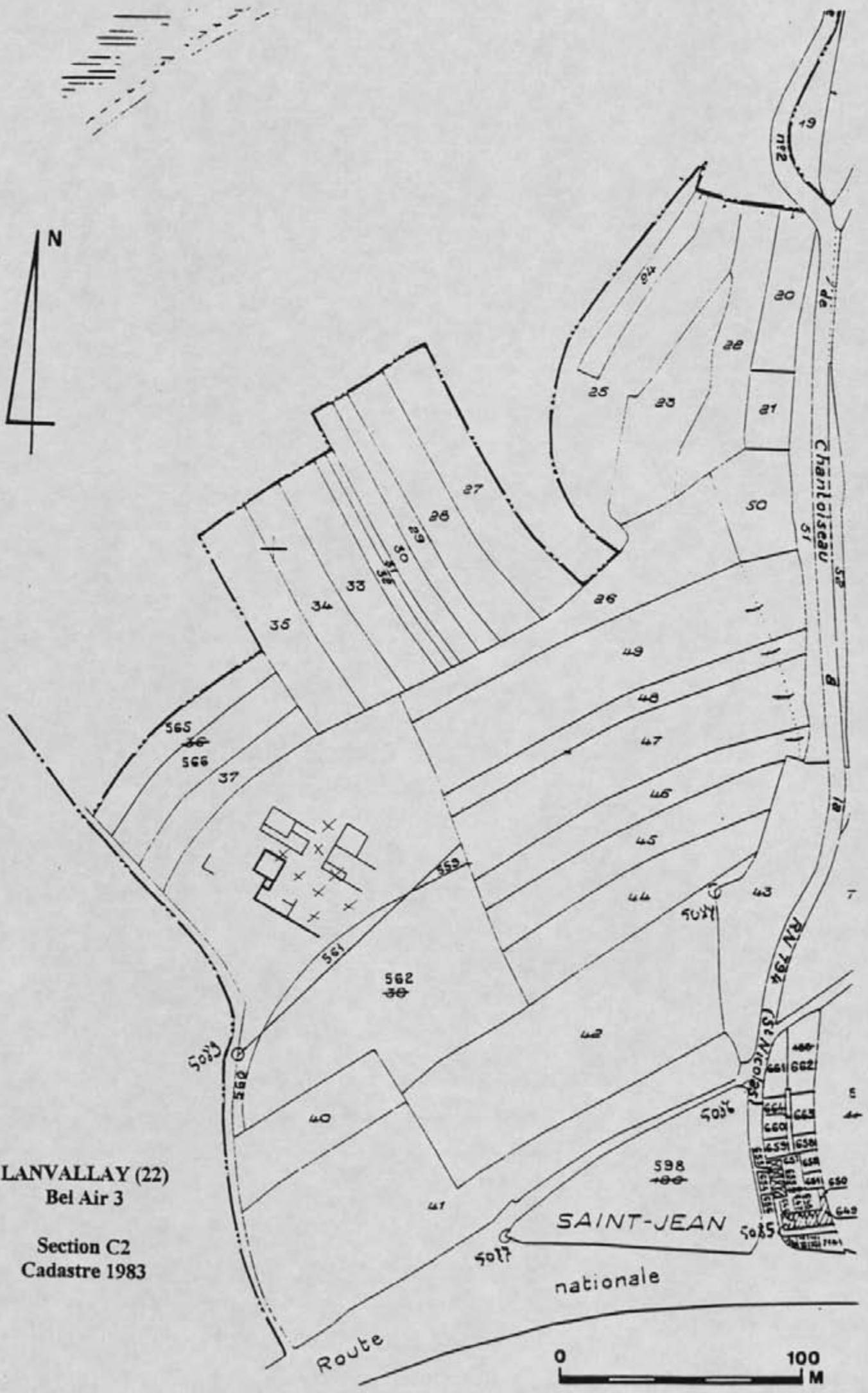
Emprise actuellement observée : 60 m

Mobilier collecté

- 12 fragments de tégulae
- 2 fragments de céramiques communes.



LANVALLAY (22)
Bel Air 3
Section C2
Cadastre 1983



Bel Air III

Cordonnées Lambert I
X= 279 250 Y= 1094 600
Cadastre 1983, Section C2, parcelle 558



1997

LANVALLAY
22 118

(22)

Bel Air III

Cordonnées Lambert I
X= 279 250 Y= 1094 600
Cadastre 1983, Section C2, parcelle 558



Déclaration de découverte archéologique

Annexe I.

A retourner au Service Régional de l'Archéologie de Bretagne
6, rue du Chapitre, 35004 Rennes Cedex.

Première mention = Données complémentaires = Année première mention =

Année = Nature de l'opération = PROSPECTION - INVENTAIRE

Responsable = C. Bicien - Jaglin Organisme = Autre

Département : COTES D'ARMOR (22) Commune = LANVALLAY

Lieu-dit (du Cadastre) : Landeboulou

Lieu-dit (de l'I.G.N.) : Landeboulou

Nom du site : Landeboulou 2

Cadastre (Année de dernière mise à jour) : Section(s) et parcelle(s) : Section A1
Parcelle 603, 599

Observations :

Carte I.G.N.

Numero	Nom	Année d'édition
1416 EST	ST MATO	1992

Coordonnées Lambert Zone :

Centre site : X = ,

Y = ,

Rayon du site (mètres) : m

Contours

Xa			Yb		

Circonstances de la découverte : Anomalies phytologiques.

Techniques de repérage : Prospection aérienne.

Informateur : L. Andlauer

Description des vestiges : Enclos quadrangulaire simple

Etat de conservation :

Éléments de datation :

Chronologie proposée :

Mobilier Oui Non Lieu de conservation :

Documentation :

Bibliographie :

C.A.O.R.E. RÉSERVE CELLULE CARTE ARCHÉOLOGIQUE

N° de site attribué 22 118 10121 Code AP / AH

N° d'enregistrement DRACAR 19191051 Modification



Enclos quadrangulaire simple

Cadastre : Parcelles 599, 603; Section A1, Année 1983.

Lieu-dit IGN : Landeboulou II

Carte IGN : 1116 Est Saint-Malo 1992

Coordonnées Lambert : Zone 1 X = 278 150 Y = 1094 250

Altitude NGF : 50 m. Versant nord-ouest dominant la Rance.

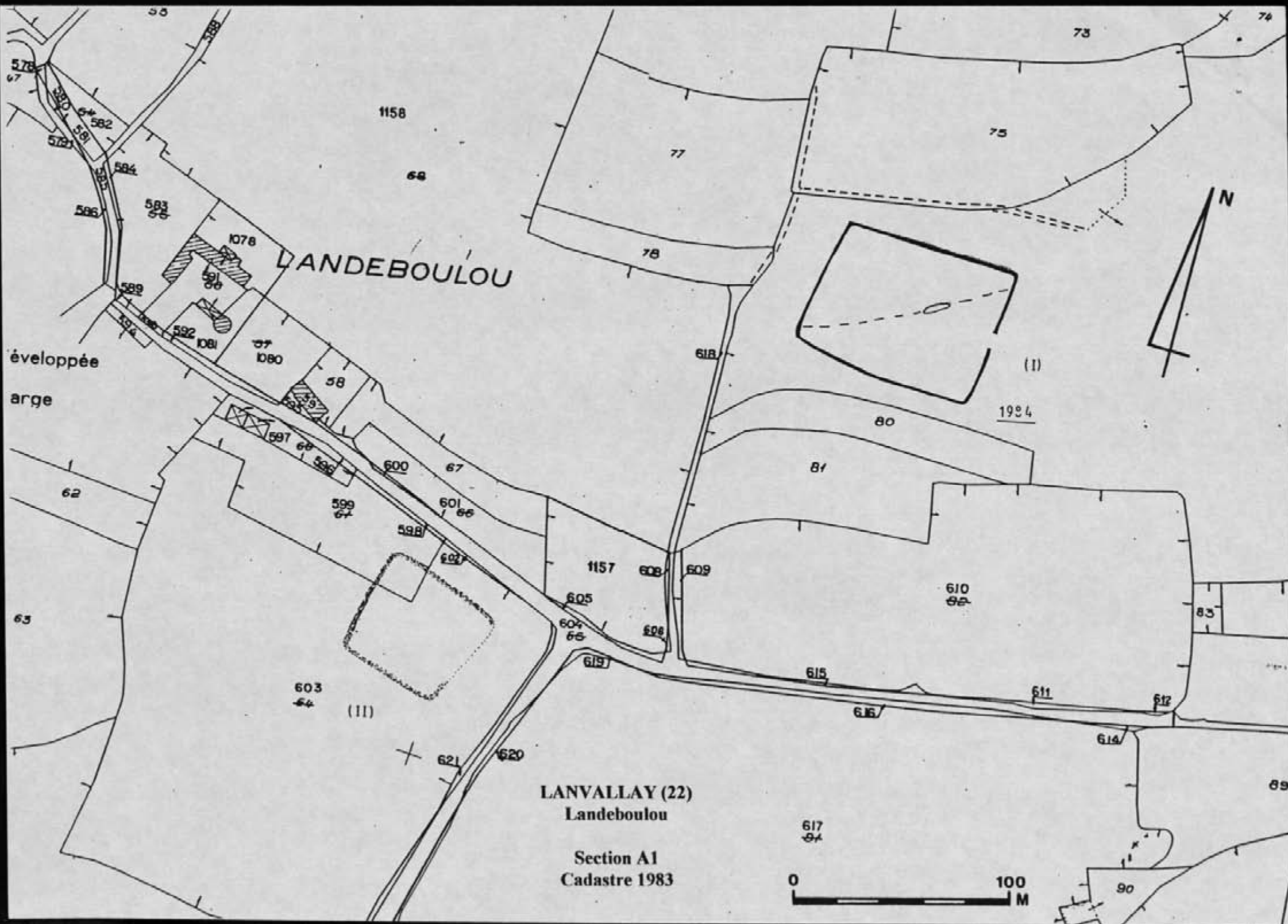
Emprise actuellement observée : 60 m

Lors d'un vol aérien, au mois d'août, L. Andlauer a observé des traces linéaires apparaissant en vert foncé sur maïs, dessinant un enclos quadrangulaire simple.

Cet enclos ne présente aucune corrélation avec le parcellaire napoléonien.

Cet enclos est distant d'environ 200 m de celui de Landeboulou I découvert en 1984 par L. Andlauer.

Un contrôle au sol sur ces enclos n'a livré aucun vestige significatif.



LANDEBOULOU

éveloppée
arge

LANVALLAY (22)
Landeboulou

Section A1
Cadastre 1983



1997

LANVALLAY
22 118

(22)

Landeboulou II

Cordonnées Lambert I

X= 278 150 Y= 1094 250

Cadastre 1983, Section A1, parcelles 599, 603



Déclaration de découverte archéologique

Annexe I.

* retourner au Service Régional de l'Archéologie de Bretagne
5, rue du Château 35044 Rennes Cedex

Première mention = Données complémentaires = Année première mention =
 Année = Nature de l'opération = ...PROSPECTION...-INVENTAIRE...
 Responsable = C. Bizien - Jaglin..... Organisme = ...Autre.....

Département : COTES - D'ARMOR (22)..... Commune = ...LANVALLAY.....
 Lieu-dit (du Cadastre) : ...Bel air.....
 Lieu-dit (de l'I.G.N.) : ...Bel air.....
 Nom du site : ...Bel air 2.....
 Cadastre (Année de cadastre max à jour) : Section(s) et parcelle(s) : ...Section C4.....
Parcelles 641, 506,.....
 Observations :509.....

Carte I.G.N.	Numéro	Nom	Année d'édition
	1116 EST	St MALO	1992

Coordonnées Lambert Zone :
 Centre site : X = .
 Y = .
 Rayon du site (mètres) : m

Contours					
Xa	<input type="text"/>	<input type="text"/>	Ya	<input type="text"/>	<input type="text"/>
Xb	<input type="text"/>	<input type="text"/>	Yb	<input type="text"/>	<input type="text"/>
Xc	<input type="text"/>	<input type="text"/>	Yc	<input type="text"/>	<input type="text"/>
Xd	<input type="text"/>	<input type="text"/>	Yd	<input type="text"/>	<input type="text"/>
Xe	<input type="text"/>	<input type="text"/>	Ye	<input type="text"/>	<input type="text"/>

Circonstances de la découverte : ...Anomalies phytologiques.....
 Techniques de repérage :Prospection aérienne.....
 Informateur : C. Bizien V. Wyart.....
 Description des vestiges : ...Angle d'enclos rectangulaire.....

 Etat de conservation :
 Eléments de datation : ...Typologie de la structure.....
 Chronologie proposée : ...Gallo-romain.....
 Mobilier Oui Non Lieu de conservation : ...Ce.R.A.A...St MALO.....
 Documentation :
 Bibliographie : ...Les dossiers du Ce.R.A.A n°5 (1977).....

CODE RESERVE CELLULE CARTE ARCHEOLOGIQUE

N° de site attribué Code AP/AH
 N° d'enregistrement DRACAR Modification



St-Samson-sur-Rance

Kaden

Lanvallay

St-Solen

RANCE

LA

Lehon



Angle d'enclos rectangulaire

Cadastre : Parcelles 641, 506; 509; Section C4, Année 1983.

Lieu-dit IGN : Bel Air II

Carte IGN : 1116 Est Saint-Malo 1992

Coordonnées Lambert : Zone 1 X = 279 150 Y = 1094 450

Altitude NGF : 50 m. Bord de plateau dominant la Rance

Emprise actuellement observée : 60 m

Lors d'un vol aérien, le 18 juin, C. Bizien et V. Wyart ont observé des traces linéaires vert foncé sur maïs dessinant un angle d'enclos. Dans la parcelle adjacente, le tracé semble se compléter par une ligne matérialisant une différence de croissance du maïs entre les deux parties du champ.

Cet enclos ne présente aucune corrélation avec le parcellaire napoléonien.

En 1983, Messieurs Ayne et Deque signalaient dans la parcelle 641, un gisement de tegulae qui donne un élément de datation pour ces structures.

Au nord dans la parcelle 599, une structure rectangulaire occupe l'angle sud-est. D'autres traces moins évidentes (non représentées sur le plan) suggèrent l'existence d'autres vestiges dont il faudra vérifier la cohérence les années prochaines.

Le site de Bel air II, s'inscrit maintenant au sein d'un ensemble complexe de vestiges situés sur ce petit plateau limité par deux talwegs et dominant la Rance:

- Enclos de Bel air I, découvert par L. Andlauer en 1993
- Enclos de Bel air II (1997)
- Etablissement gallo-romain de Bel air III (1997)

Cet endroit est situé a proximité immédiate du passage probable de l'ancienne voie Corseul-Avranches et se trouve en face du vicus de Taden, de l'autre coté de la Rance. (L. Langouët 1994, la voie romaine et son insertion dans le paysage, Les Dossiers du Ce.R.A.A. n°22)

Rappelons, à titre d'information, que le pavage d'un gué était encore visible au début du XIXème siècle (Bachelot de la Pylaie, 1850). M. Harmois y cite les fondations d'un pont. Une fouille subaquatique en 1978, n'a pas permis de retrouver ces vestiges du fait de l'envasement (L. Langouët, 1994).

LANVALLAY (22)
Bel Air 2

Section C4
Cadastre 1983



1997

LANVALLAY
22 118

(22)

Bel Air II

Cordonnées Lambert I

X= 279 150 Y= 1094 450

Cadastre 1983, Section C4, parcelles 506, 509, 641.



Déclaration de découverte archéologique

Annexe I.

à retourner au Service Régional de l'Archéologie de Bretagne
6, rue du Château, 35044 Rennes Cedex

Première mention = Données complémentaires = Année première mention =

Année = Nature de l'opération = PROSPECTION - INVENTAIRE

Responsable = C. Bizien - Jaglin Organisme = Autre

Département : COTES - D'ARMOR (22) Commune = MAROUE

Lieu-dit (du Cadastre) : Bel air

Lieu-dit (de l'I.G.N.) : La chapelle

Nom du site : La chapelle 2

Cadastre (Année de l'arrêté ministériel) : Section(s) et parcelle(s) : Section 142 BN
Parcelle 60

Observations :

Carte I.G.N.	Numéro	Nom	Année d'édition
	916 EST	ERQUY - LE VAL ANDRE	1992

Coordonnées Lambert Zone :

Centre site : X = .

Y = .

Rayon du site (mètres) : m

Contours					
Xa	<input type="text"/>	<input type="text"/>	Ya	<input type="text"/>	<input type="text"/>
Xb	<input type="text"/>	<input type="text"/>	Yb	<input type="text"/>	<input type="text"/>
Xc	<input type="text"/>	<input type="text"/>	Yc	<input type="text"/>	<input type="text"/>
Xd	<input type="text"/>	<input type="text"/>	Yd	<input type="text"/>	<input type="text"/>
Xe	<input type="text"/>	<input type="text"/>	Ye	<input type="text"/>	<input type="text"/>

Circonstances de la découverte : Anomalies phytologiques

Techniques de repérage : Prospection aérienne

Informateur : C. Bizien V. Wyart

Description des vestiges : Portion d'enclos quadrangulaire

Etat de conservation :

Éléments de datation :

Chronologie proposée :

Mobilier Oui Non Lieu de conservation :

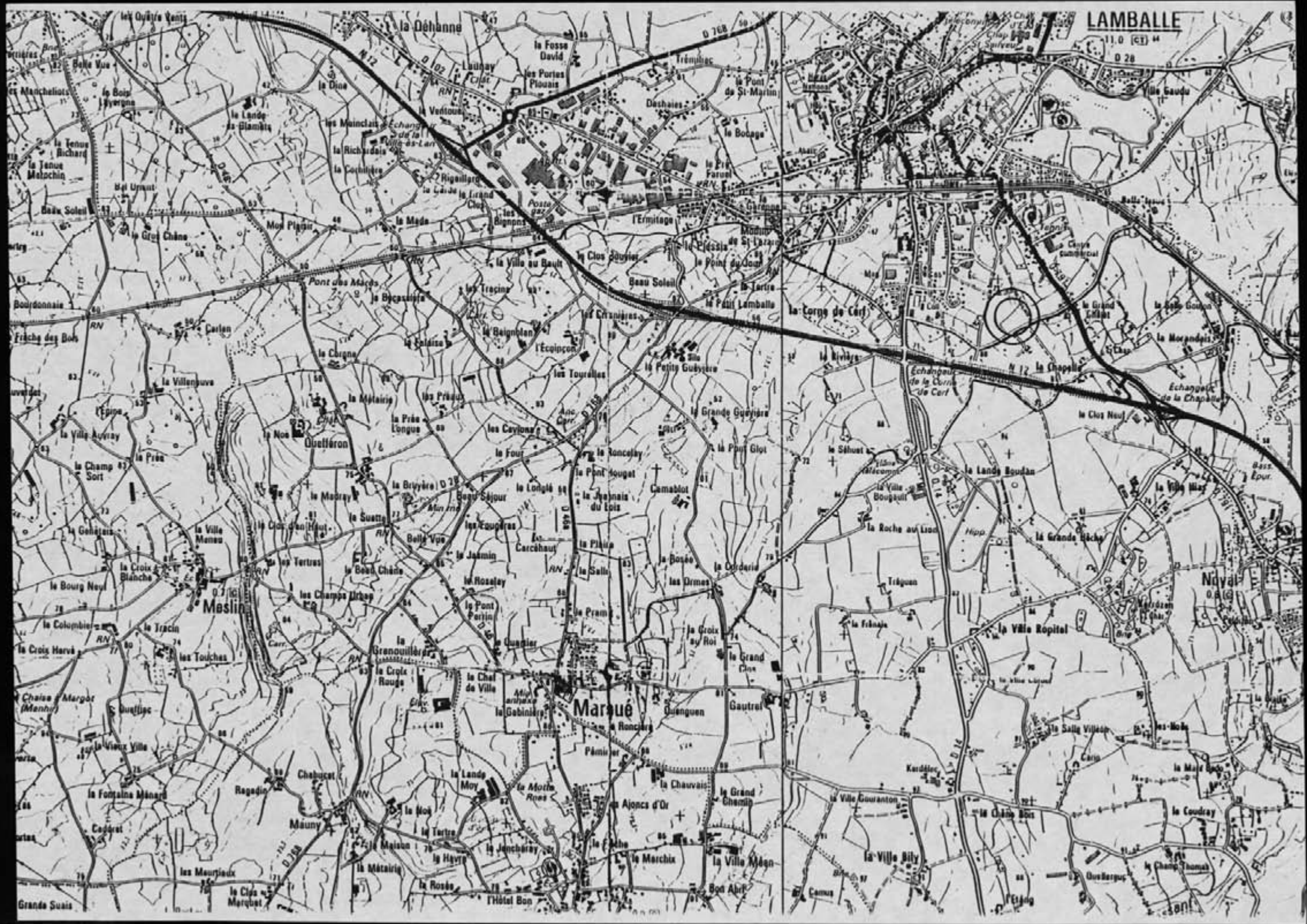
Documentation :

Bibliographie :

CADRE RESERVE CELLULES CARTE ARCHEOLOGIQUE

N° de site attribué Code AP / AH

N° d'enregistrement DRACAR Modification



Portion d'enclos quadrangulaire

Cadastre : Parcelle 60; Section 142 BN; Année 1990.

Lieu-dit IGN : La Chapelle II

Carte IGN : 0916 Est Erquy - Le Val André 1992

Coordonnées Lambert : Zone 1 X = 242 100 Y = 1095 750

Altitude NGF : 90 m. Bord de plateau dominant.

Emprise actuellement observée : 100 m

Lors d'un vol aérien, le 19 septembre, C. Bizien et V. Wyart ont observé une trace linéaire s'incurvant dessinant une portion d'enclos courbe simple. Une interruption du tracé matérialise une entrée orienté vers l'ouest.

D'autres traces sont peut-être en relation avec l'enclos, mais méritent d'autres observations avant d'être pris en compte.

Cet enclos ne présente aucune corrélation avec le cadastre de 1830.

MAROUÉ-LAMBALLE (22)
La Chapelle 2

Section 142 BN
Cadastre 1990

59

60

61

80

0 50 M

1997

MAROUÉ-LAMBALLE
22 142

(22)

La Chapelle II

Cordonnées Lambert I
X= 242 100 Y= 1095 750
Cadastre 1990, Section BN, parcelle 60



Déclaration de découverte archéologique

Annexe I.

A retourner au Service Régional de l'Archéologie de Bretagne
6, rue du Cheval - 35044 Rennes Cedex

Première mention = Données complémentaires = Année première mention =

Année = Nature de l'opération = PROSPECTION - INVENTAIRE

Responsable = C. Bizien - Jaglin Organisme = Autre

Département : COTES - D'ARMOR (22) Commune = MARQUE LAMBALLE

Lieu-dit (du Cadastre) : Bel air

Lieu-dit (de l'I.G.N.) : La chapelle

Nom du site : La chapelle 1

Cadastre (Année de dernière mise à jour) : Section(s) et parcelle(s) : Section 142 BN
Parcelle 81

Observations :

Carte I.G.N.	Numéro	Nom	Année d'édition
	916 EST	ERQUY - LE VAL ANDRE	1992

Coordonnées Lambert Zone :

Centre site : X =

Y =

Rayon du site (mètres) : m

Contours					
Xa	<input type="text"/>	<input type="text"/>	Ya	<input type="text"/>	<input type="text"/>
Xb	<input type="text"/>	<input type="text"/>	Yb	<input type="text"/>	<input type="text"/>
Xc	<input type="text"/>	<input type="text"/>	Yc	<input type="text"/>	<input type="text"/>
Xd	<input type="text"/>	<input type="text"/>	Yd	<input type="text"/>	<input type="text"/>
Xe	<input type="text"/>	<input type="text"/>	Ye	<input type="text"/>	<input type="text"/>

Circonstances de la découverte : Anomalies phytologiques

Techniques de repérage : Prospection aérienne

Informateur : C. Bizien - V. Wyart

Description des vestiges : Enclos quadrangulaire

Etat de conservation :

Éléments de datation :

Chronologie proposée :

Mobilier Oui Non Lieu de conservation :

Documentation :

Bibliographie :

CADRE RESERVE OBLIGEE CARTE ARCHEOLOGIQUE

N° de site attribué Code AP / AH

N° d'enregistrement DRACAR Modification



Enclos quadrangulaire

Cadastre : Parcelle 81; Section 142 BN; Année 1990.

Lieu-dit IGN : La Chapelle I

Carte IGN : 0916 Est Erquy - Le Val André 1992

Coordonnées Lambert : Zone 1 X = 242 200 Y = 1095 500

Altitude NGF : 90 m. Bord de plateau.

Emprise actuellement observée : 80 m

Lors d'un vol aérien, le 19 septembre, C. Bizien et V. Wyart ont observé un ensemble de traces linéaires apparaissant en vert foncé sur maïs. Elles dessinent un enclos quadrangulaire.

Cet enclos ne présente aucune corrélation avec le cadastre de 1830.

A environ 150 m, un deuxième enclos (la Chapelle II) a été observé en 1997.

D'après la secrétaire de mairie, ces terrains devraient prochainement accueillir un lotissement.



MARQUE-LAMBALLE (22)
La Chapelle 1

Section 142 BN
Cadastre 1990

Bel-Air

81

~~66~~
a

67

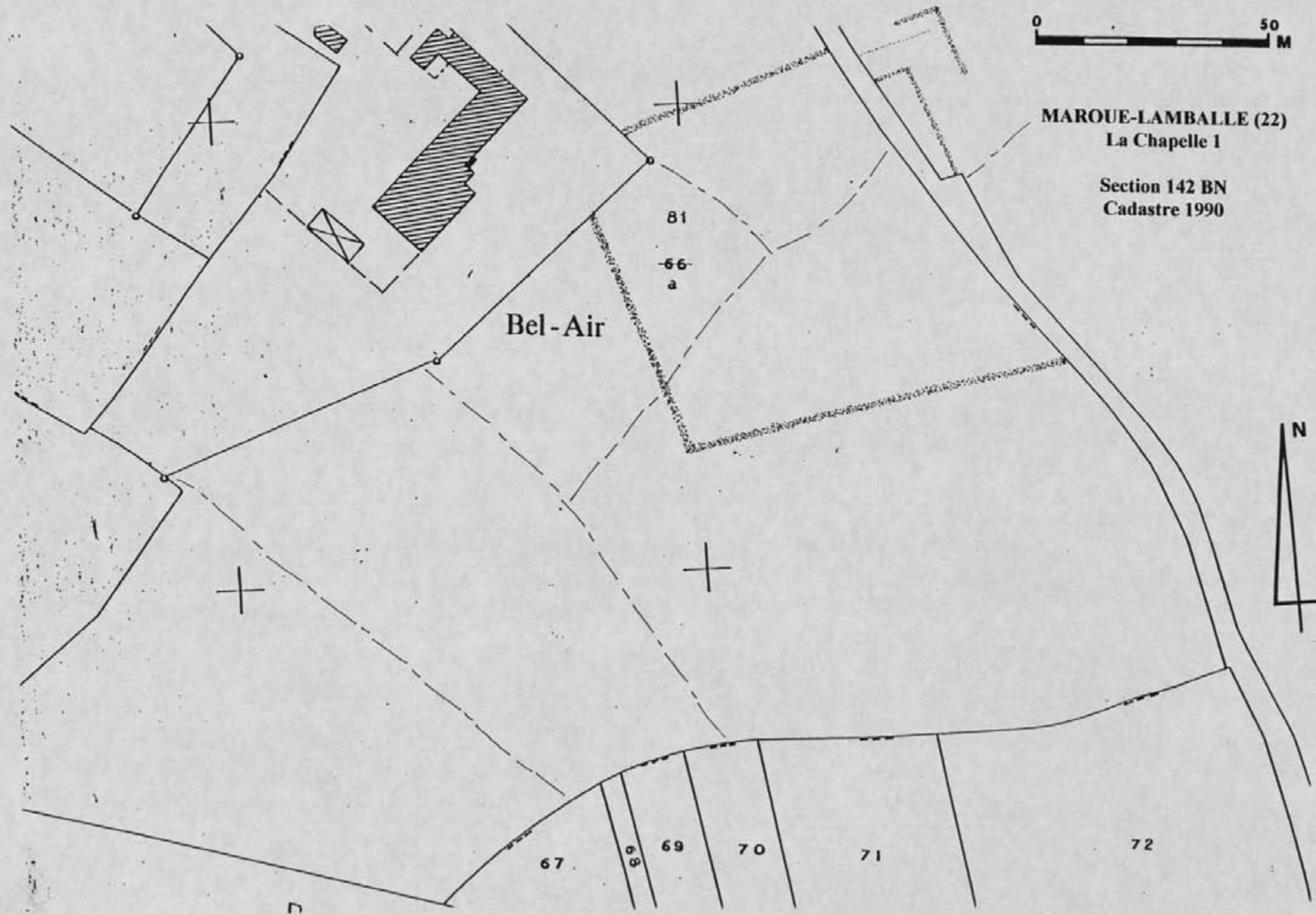
68

69

70

71

72



1997

MAROUE-LAMBALLE
22 142

(22)

La Chapelle I

Cordonnées Lambert I
X= 242 200 Y= 1095 500
Cadastre 1990, Section BN, parcelle 81



Déclaration de découverte archéologique

Annexe I.

* retourner au Service Régional de l'Archéologie de Bretagne
4 rue du Château 35222 Rennes Cedex

Première mention = Données complémentaires = Année première mention =
 Année = Nature de l'opération = ...PROSPECTION... INVENTAIRE...
 Responsable = ...C. Bizien - Jaglin... Organisme = ...Autre...

Département : ...COTES - D'ARMOR... (22) Commune = ...MAROUÉ...
 Lieu-dit (du Cadastre) : ...La roncière...
 Lieu-dit (de l'I.G.N.) : ...La roncière...
 Nom du site : ...La roncière...
 Cadastre (Année de dernière mise à jour) : Section(s) et parcelle(s) : ...Section 20...
 ...Parcelle 124...
 Observations :

Carte I.G.N.

Numéro	Nom	Année d'édition
0916 EST	ERQUY - LE VAL ANDRE	1992

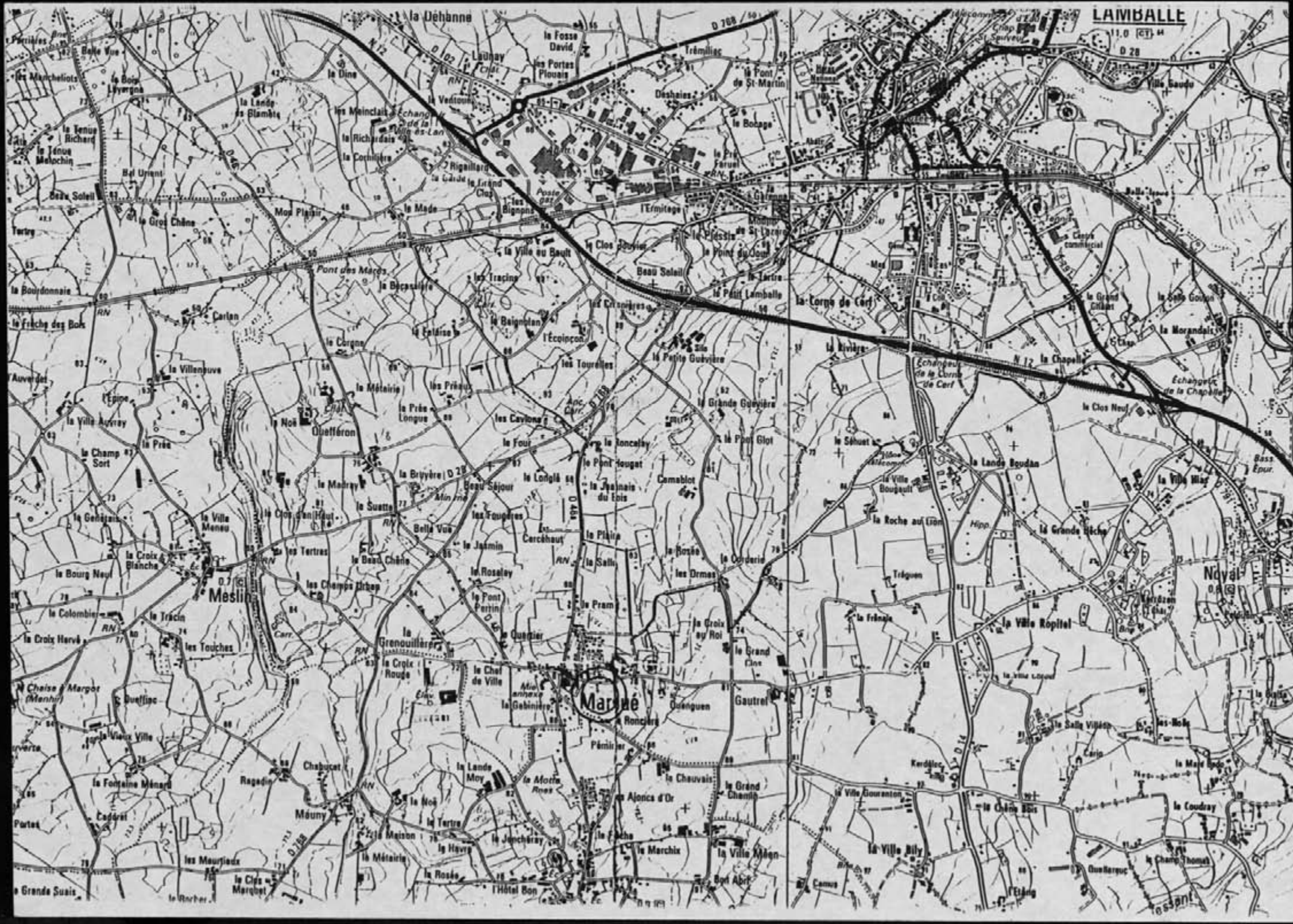
Coordonnées Lambert Zone :
 Centre site : X = Y =
 Rayon du site (mètres) : m

Contours

Xa	<input type="text"/>	<input type="text"/>	Ya	<input type="text"/>	<input type="text"/>
Xb	<input type="text"/>	<input type="text"/>	Yb	<input type="text"/>	<input type="text"/>
Xc	<input type="text"/>	<input type="text"/>	Yc	<input type="text"/>	<input type="text"/>
Xd	<input type="text"/>	<input type="text"/>	Yd	<input type="text"/>	<input type="text"/>
Xe	<input type="text"/>	<input type="text"/>	Ye	<input type="text"/>	<input type="text"/>

Circonstances de la découverte : ...Anomalies phytologiques...
 Techniques de repérage : ...Prospection aérienne...
 Informateur : ...C. Bizien - V. Wyart...
 Description des vestiges : ...Portion d'enclos quadrangulaire...
 Etat de conservation :
 Eléments de datation :
 Chronologie proposée :
 Mobilier Oui Non Lieu de conservation :
 Documentation :
 Bibliographie :

COPIE RESERVE CELLULE CARTE ARCHEOLOGIQUE.
 N° de site attribué Code AP / AH
 N° d'enregistrement DRACAR Modification



LAMBALLE

la Dehanne

Meslin

Marigné

Noyal

Portion d'enclos quadrangulaire

Cadastre : Parcelle 124; Section Z0, Année 1990.

Lieu-dit IGN : La Roncière

Carte IGN : 0916 Est Erquy - Le Val André 1992

Coordonnées Lambert : Zone 1 X = 239 700 Y = 1093 700

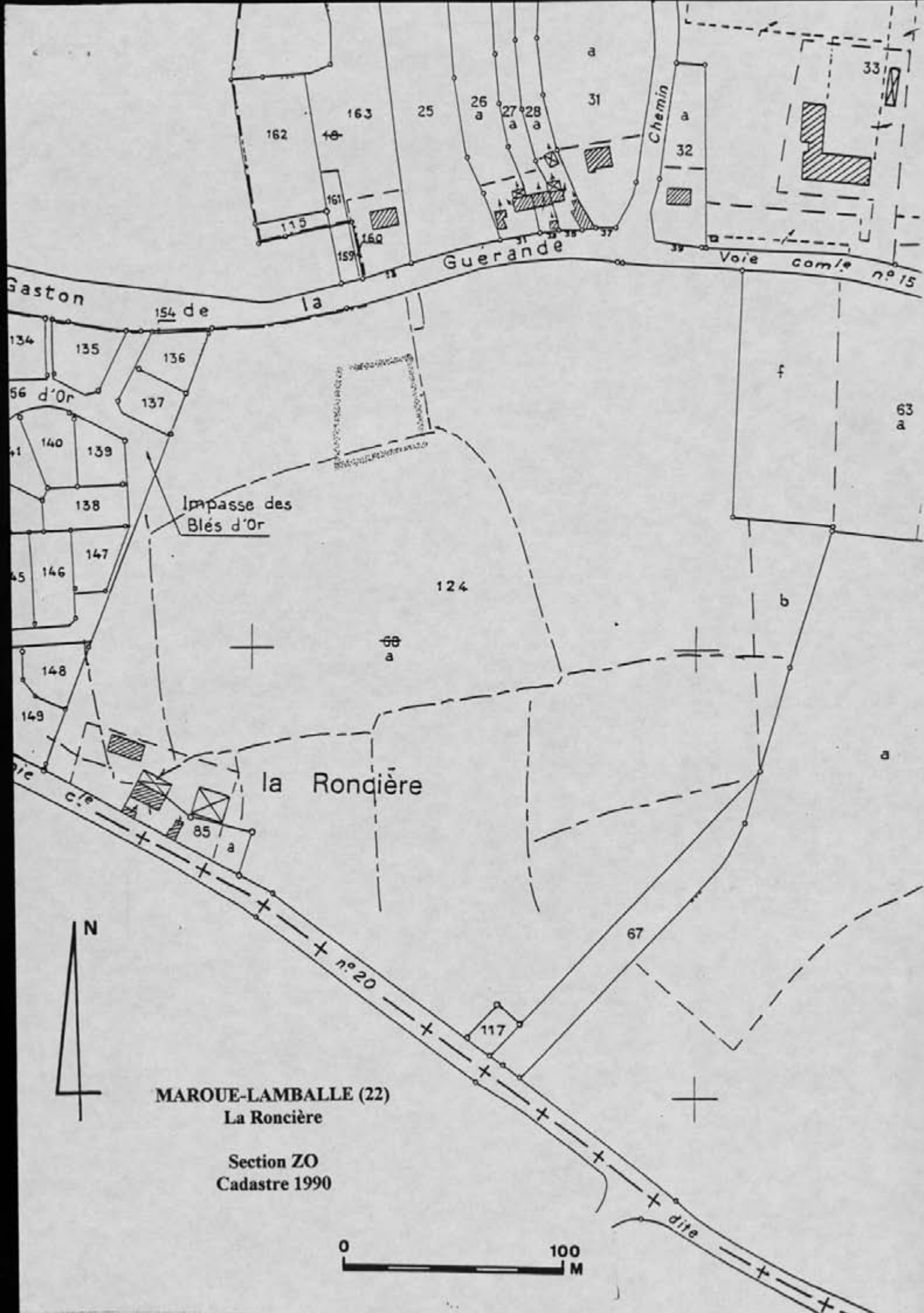
Altitude NGF : 85 m. Bord de plateau dominant.

Emprise actuellement observée : 50 m

Lors d'un vol aérien, le 19 septembre, C. Bizien et V. Wyart ont observé des traces rectilignes apparaissant en vert foncé sur maïs dessinant un enclos quadrangulaire.

Cet enclos ne présente aucune corrélation avec le cadastre de 1830.

D'après la secrétaire de mairie, il est fort possible que le lotissement s'étende prochainement sur cette zone.



MAROUÉ-LAMBALLE (22)
La Roncière

Section ZO
Cadastre 1990



1997

MAROUÉ-LAMBALLE

(22)

22 142

La Roncière

Cordonnées Lambert I

X= 239 700 Y= 1093 700

Cadastre 1990, Section Z0, parcelle 124



Déclaration de découverte archéologique

Annexe I.

à retourner au Service Régional de l'Archéologie de Bretagne
8, rue du Chapelle 35044 Rennes Cedex

Première mention = Données complémentaires = Année première mention =
 Année = Nature de l'opération = ...PROSPECTION... INVENTAIRE...
 Responsable = ...G. Bizien... Jaglin... Organisme = ...Autre...

Département : ...COTES - D'ARMOR (22)... Commune = ...MAROUÉ...

Lieu-dit (du Cadastre) : ...Les Ormes...

Lieu-dit (de l'I.G.N.) : ...La rosée...

Nom du site : ...La rosée...

Cadastre (Année de dernière mise à jour) : Section(s) et parcelle(s) : ...Section ZS...
 ...Parcelle 4a...

Observations :

Carte I.G.N.	Numéro	Nom	Année d'édition
	0916 EST	ERQUY - LE VAL ANDRE	1992

Coordonnées Lambert Zone :
 Centre site : X =
 Y =
 Rayon du site (mètres) : m

Contours					
Xa	<input type="text"/>	<input type="text"/>	Ya	<input type="text"/>	<input type="text"/>
Xb	<input type="text"/>	<input type="text"/>	Yb	<input type="text"/>	<input type="text"/>
Xc	<input type="text"/>	<input type="text"/>	Yc	<input type="text"/>	<input type="text"/>
Xd	<input type="text"/>	<input type="text"/>	Yd	<input type="text"/>	<input type="text"/>
Xe	<input type="text"/>	<input type="text"/>	Ye	<input type="text"/>	<input type="text"/>

Circonstances de la découverte : ...Anomalies phytologiques...

Techniques de repérage : ...Prospection aérienne...

Informateur : ...G. Bizien V. Wyart...

Description des vestiges : ...Portion d'enclos quadrangulaire...

Etat de conservation :

Éléments de datation :

Chronologie proposée :

Mobilier Oui Non Lieu de conservation :

Documentation :

Bibliographie :

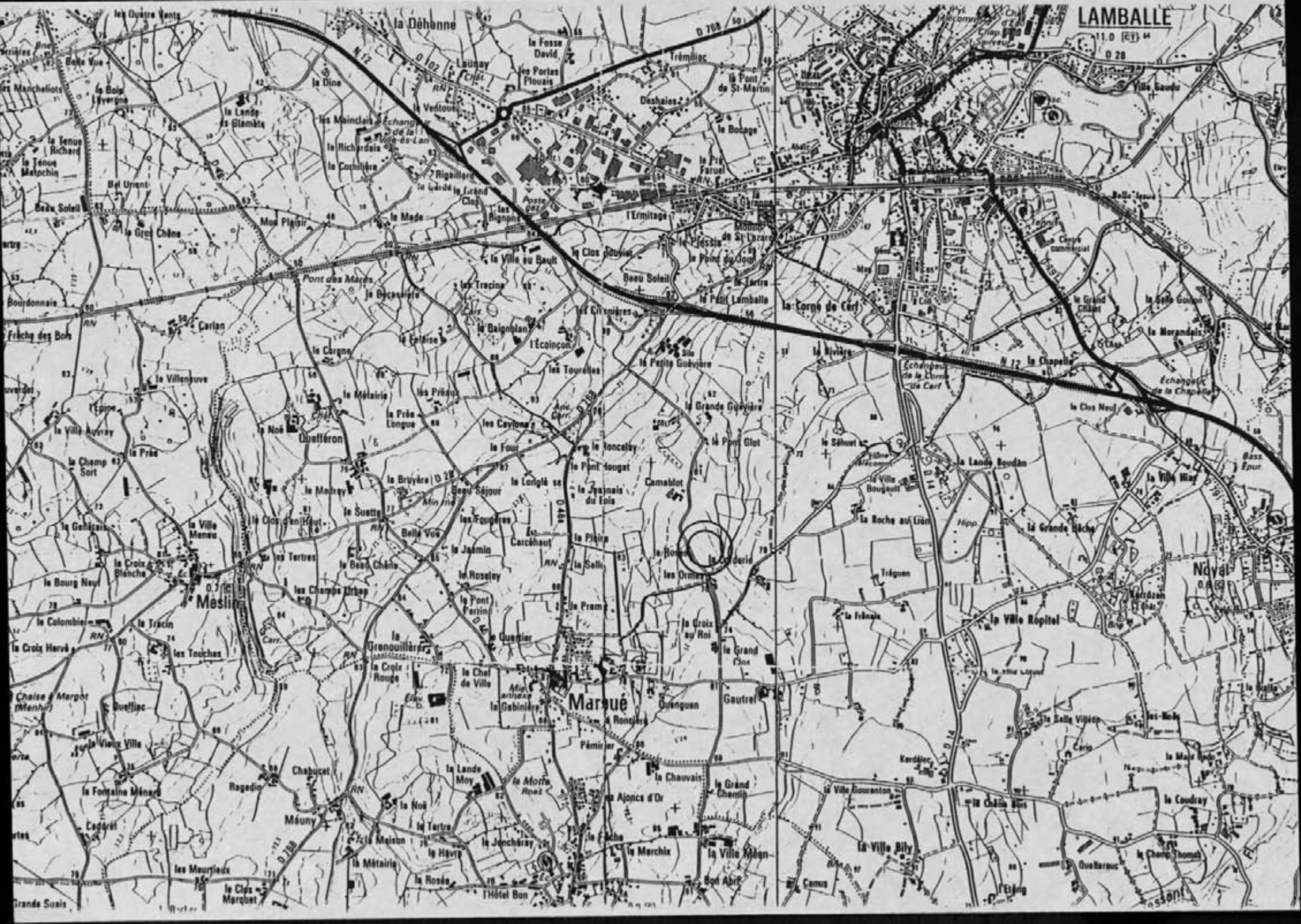
CADRE RÉSERVE CELLULE CARTE ARCHÉOLOGIQUE

N° de site attribué Code AP / AH

N° d'enregistrement DRACAR Modification

LAMBALLE

1:10 000



Portion d'enclos quadrangulaire

Cadastre : Parcelle 4a ; Section ZS, Année 1990.

Lieu-dit IGN : La Rosée

Carte IGN : 0916 Est Erquy - Le Val André 1992

Coordonnées Lambert : Zone 1 X = 240 250 Y = 1094 450

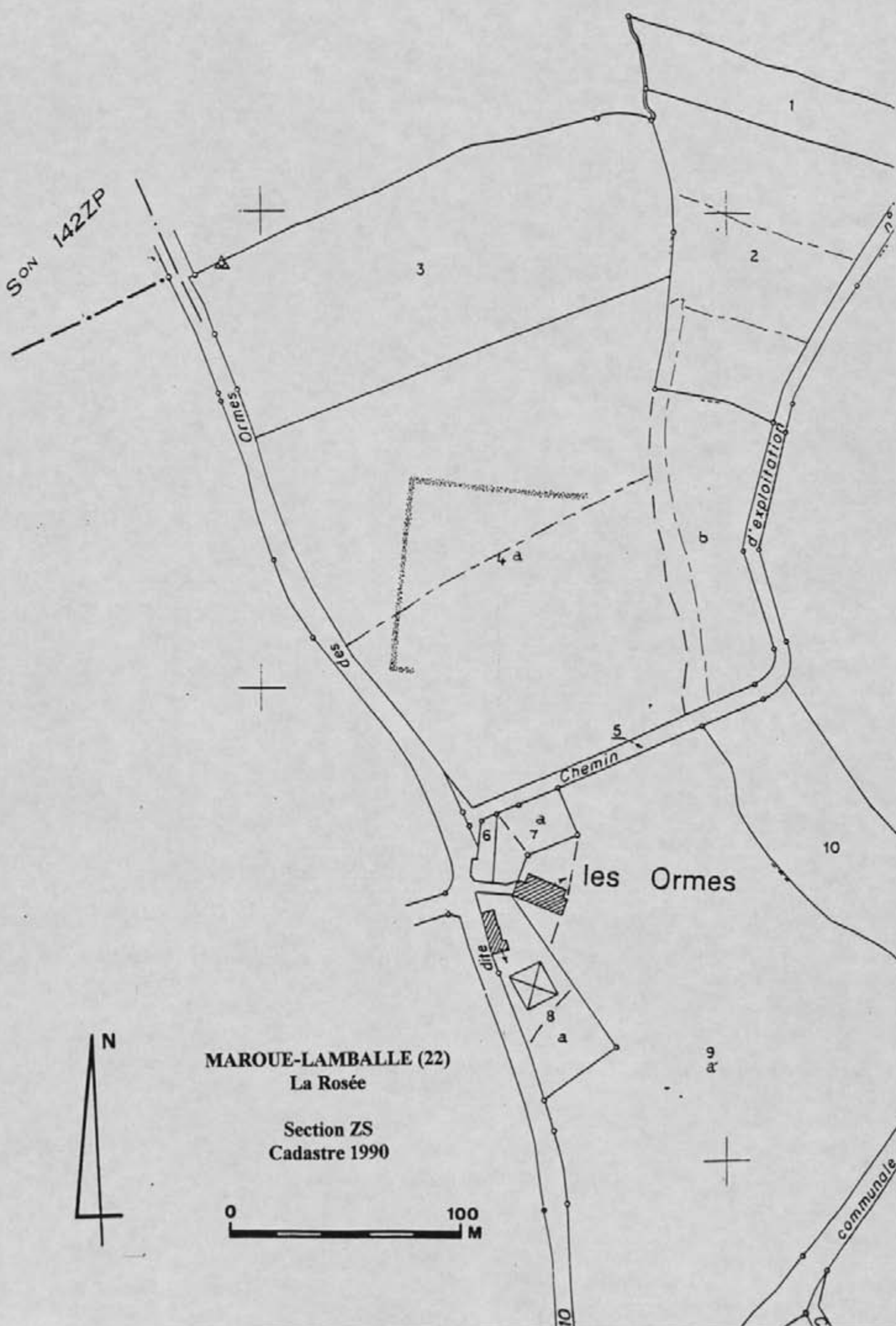
Altitude NGF : 70 m. Versant nord.

Emprise actuellement observée : 80 m

Lors d'un vol aérien, le 19 septembre, C. Bizien et V. Wyart ont observé des traces rectilignes apparaissant en vert foncé sur maïs et dessinant des parties d'un enclos rectangulaire simple.

Cet enclos ne présente aucune corrélation avec le cadastre de 1830.

Sov 142ZP



MAROUÉ-LAMBALLE (22)
La Rosée

Section ZS
Cadastre 1990



0 100 M

communale

1997

MAROUÉ-LAMBALLE
22 142

(22)

Les Ormes

Cordonnées Lambert I
X= 240 250 Y= 1094 450
Cadastre 1990, Section ZS, parcelle 4a



Déclaration de découverte archéologique

Annexe I.

à retourner au Service Régional de l'Archéologie de Bretagne
8, rue du Chapitre - 35044 Rennes Cedex

Première mention = Données complémentaires = Année première mention =

Année = Nature de l'opération = PROSPECTION - INVENTAIRE

Responsable = C. Bizien - Jaglin Organisme = Autre

Département : COTES - D'ARMOR (22) Commune = MESLIN

Lieu-dit (du Cadastre) : Carlan

Lieu-dit (de l'I.G.N.) : Carlan

Nom du site : Carlan

Cadastre (Année de dernière mise à jour) : Section(s) et parcelle(s) : Section ZC
Cadastre 20a

Observations :

Carte I.G.N.	Numéro	Nom	Année d'édition
	0916 EST	ERQUY - LE VAL ANDRE	1992

Coordonnées Lambert Zone :

Centre site : X = .

Y = .

Rayon du site (mètres) : m

Contours					
Xa	<input type="text"/>	<input type="text"/>	Ya	<input type="text"/>	<input type="text"/>
Xb	<input type="text"/>	<input type="text"/>	Yb	<input type="text"/>	<input type="text"/>
Xc	<input type="text"/>	<input type="text"/>	Yc	<input type="text"/>	<input type="text"/>
Xd	<input type="text"/>	<input type="text"/>	Yd	<input type="text"/>	<input type="text"/>
Xe	<input type="text"/>	<input type="text"/>	Ye	<input type="text"/>	<input type="text"/>

Circonstances de la découverte : Anomalies phytologiques

Techniques de repérage : Prospection aérienne

Informateur : C. Bizien V. Wyart

Description des vestiges : Portion de fossé courbe

Etat de conservation :

Éléments de datation :

Chronologie proposée :

Mobilier Oui Non Lieu de conservation :

Documentation :

Bibliographie :

CADRE RÉSERVE CELLULE CARTE ARCHÉOLOGIQUE

N° de site attribué 22 154 004 Code AP / AH

N° d'enregistrement DRACAR 1991016 Modification



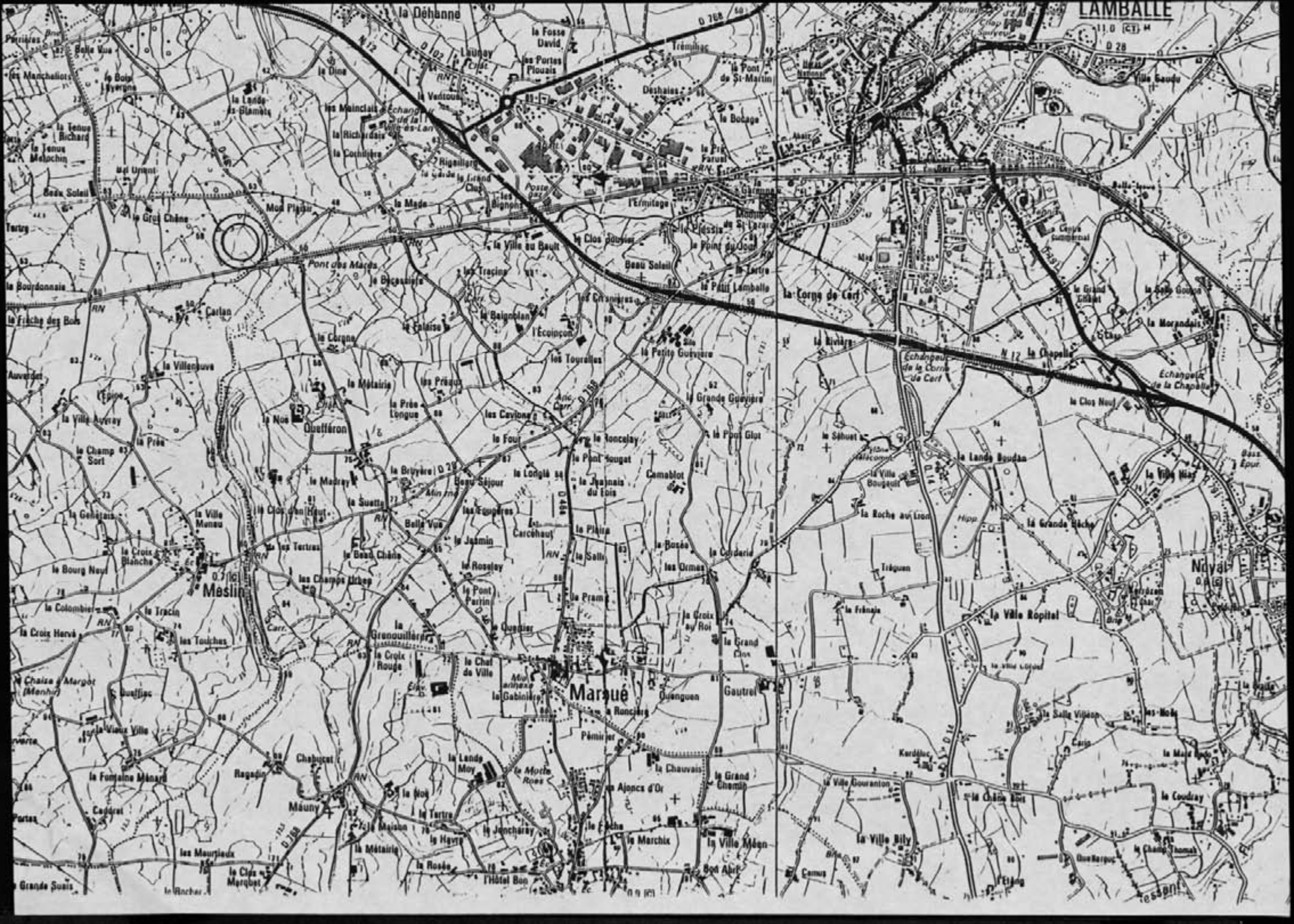
LAMBALLE

la Déhanne

Meslin

Marsac

Noyal



Portion de fossé courbe

Cadastre : Parcelle 20a; Section ZC, Année 1989.

Lieu-dit IGN : Carlan

Carte IGN : 0916 Est Erquy - Le Val André 1992

Coordonnées Lambert : Zone 1 X = 237 750 Y = 1096 250

Altitude NGF : 55 m. Plateau.

Emprise actuellement observée : 150 m

Lors d'un vol aérien, le 29 août, C. Bizien et V. Wyart ont observé des traces curvilinéaires sur deux parcelles. Ces tracés n'ont pas de correspondance.

Elles ne présentent aucune corrélation avec le parcellaire napoléonien.

Ces lieux correspondent peut-être à des travaux de défrichement effectué à Carlan par la congrégation des frères de Saint-Ilan. Ces défrichements ont été menés entre 1847 et 1854 dans le cadre d'une ferme école accueillant des "orphelins délinquants". (Le Journal de Margot, Bulletin d'information municipal de Meslin-Treguenestre)

Il est peut-être possible que ces traces courbes soit une trace de ces travaux.

MESLIN-LAMBALLE (22)

Carlan

Section ZC
Cadastre 1989



1997

MESLIN
22 151

(22)

Carlan

Cordonnées Lambert I
X= 237 750 Y= 1096 250
Cadastre 1989, Section ZC, parcelle 20a



Déclaration de découverte archéologique

Annexe I.

à retourner au Service Régional de l'Archéologie de Bretagne
8 rue du Chapeau 35000 Rennes Cedex

Première mention = Données complémentaires = Année première mention =

Année = Nature de l'opération = PROSPECTION - INVENTAIRE

Responsable = C. Bizien - Jaglin Organisme = Autre

Département : COTES - D'ARMOR (22) Commune = PENGUILY

Lieu-dit (du Cadastre) : Colloué

Lieu-dit (de l'I.G.N.) : Colloué

Nom du site : Colloué

Cadastre (Année de dernière mise à jour) : Section(s) et parcelle(s) : Section ZC

Parcelle 33,75,32

Observations :

Carte I.G.N.	Numéro	Nom	Année d'édition
	1017 OUEST	PLENEE-JUGON	1984

Coordonnées Lambert Zone :

Centre site : X = .

Y = .

Rayon du site (mètres) : m

Contours					
Xa	<input type="text"/>	<input type="text"/>	Ya	<input type="text"/>	<input type="text"/>
Xb	<input type="text"/>	<input type="text"/>	Yb	<input type="text"/>	<input type="text"/>
Xc	<input type="text"/>	<input type="text"/>	Yc	<input type="text"/>	<input type="text"/>
Xd	<input type="text"/>	<input type="text"/>	Yd	<input type="text"/>	<input type="text"/>
Xe	<input type="text"/>	<input type="text"/>	Ye	<input type="text"/>	<input type="text"/>

Circonstances de la découverte : Anomalies phytologiques

Techniques de repérage : Prospection aérienne

Informateur : C. Bizien V. Wyart

Description des vestiges : Structures circulaires (cercles vert-foncé sur mafs)

Etat de conservation :

Éléments de datation :

Chronologie proposée :

Mobilier Oui Non Lieu de conservation :

Documentation :

Bibliographie :

Code réserve cellulaire carte archéologique

N° de site attribué 22 11615 10109 Code AP / AH

N° d'enregistrement DRACAR 4291071 Modification

2° 30'
537

538

539

540

541

242 242

243 243

244 244

245 245

246 246

D 14

Vers Lamballe

D 55

D 59

N 12

Vers Lamballe



Structures circulaires

Cadastre : Parcelles 32, 33, 75; Section ZC, Année 1985.

Lieu-dit IGN : Colloué

Carte IGN : 1017 Ouest Plénée-Jugon 1984

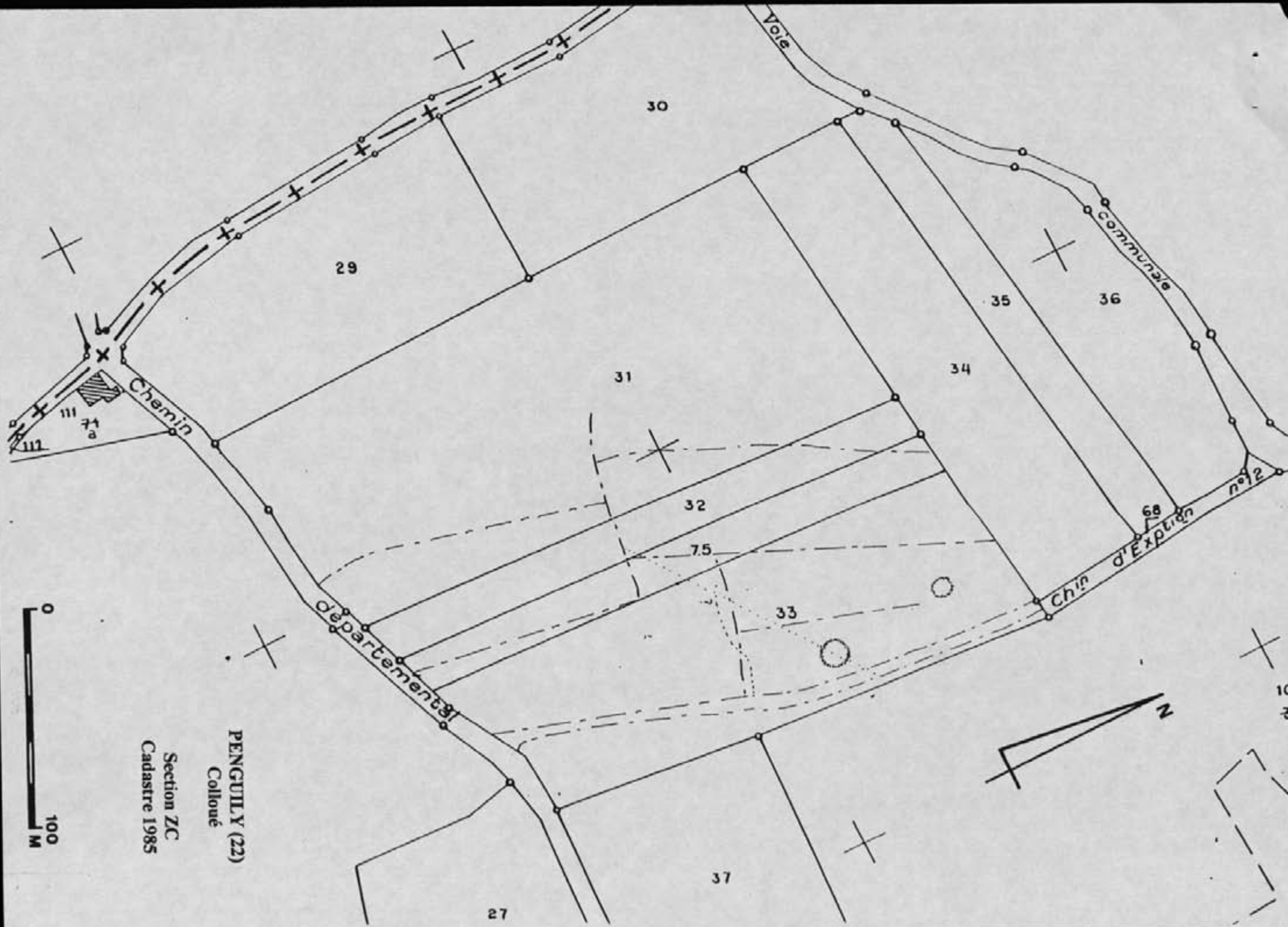
Coordonnées Lambert : Zone 1 X = 241 700 Y = 1087 000

Altitude NGF : 145 m. Versant nord.

Emprise actuellement observée : 80 m

Lors d'un vol aérien, le 8 août, C. Bizien et V. Wyart ont observé deux structures circulaires matérialisées par des cercles vert-foncé sur maïs apparaissant au milieu des empreintes laissées par le parcellaire napoléonien. Un des cercle est traversé par une trace rectiligne qui n'est pas forcément contemporaine des structures.

Dans ces parcelles, on observe de nombreuses taches sombres qui semblent correspondre à la marque d'un verger (information du secrétaire de mairie).



PENGUILLY (22)
Colloué
Section ZC
Cadastré 1985



29

30

31

35

36

34

32

33

37

27

Chemin

Voie

commune

Chemin d'Exploitation n°12

départemental

71 a

71 b

75

68

100
36
a

1997

PENGUILY
22 165

(22)

Colloué

Cordonnées Lambert I

X= 241 700 Y= 1087 000

Cadastre 1985, Section ZC, parcelles 32, 33, 75



Bizien-Zaglin Catherine

Prospection. Industrielle

Arrondissements de dinan (22) -

Saint-Brieuc (22) - Fougères (35)

Saint-Jalo (35) 1997

1482 (E)

Déclaration de découverte archéologique

Annexe I.

A RETOURNER AU Service Régional de l'Archéologie de Bretagne
8 rue du Chapitre 35014 Rennes Cedex

Première mention = Données complémentaires = Année première mention =

Année = Nature de l'opération = PROSPECTION - INVENTAIRE

Responsable = C. Bizien - Jaglin Organisme = Autre

Département : COTES - D'ARMOR (22) Commune = PLANGUENOUAL

Lieu-dit (du Cadastre) : La rivière

Lieu-dit (de l'I.G.N.) : Les landes basses

Nom du site : Les landes basses

Cadastre (Année de dernière mise à jour) : Section(s) et parcelle(s) : Section 20

Parcelle 45a

Observations :

Carte I.G.N.	Numéro	Nom	Année d'édition
	0916 EST	ERQUY - LE VAL ANDRE	1992

Coordonnées Lambert Zone :

Centre site : X =

Y =

Rayon du site (mètres) : m

Contours			
Y4	<input type="text"/>	<input type="text"/>	Y4
Y3	<input type="text"/>	<input type="text"/>	Y3
Y2	<input type="text"/>	<input type="text"/>	Y2
Y1	<input type="text"/>	<input type="text"/>	Y1

Circonstances de la découverte : Anomalies phytologiques

Techniques de repérage : Prospection aérienne

Informateur : C. Bizien V. Wyart

Description des vestiges : Structures linéaires

Etat de conservation :

Éléments de datation :

Chronologie proposée :

Mobilier Oui Non Lieu de conservation :

Documentation :

Bibliographie :

CADRE RESERVE CELLULE CARTE ARCHEOLOGIQUE

N° de site attribué Code AP / AH

N° d'enregistrement DRACAR Modification

Structures linéaires

Cadastre : Parcelle 45a; Section Z0, Année 1984.

Lieu-dit IGN : Les Landes Basses

Carte IGN : 0916 Est Erquy - Le Val André 1992

Coordonnées Lambert : Zone 1 X = 237 950 Y = 1103 550

Altitude NGF : 80 m. Plateau.

Emprise actuellement observée : 70 m

Lors d'un vol aérien, le 27 août, C. Bizien et V. Wyart ont observé des traces rectilignes et patatoïdes sur choux, matérialisées par des différences de croissance des plantes.

C'est la première fois, que nous avons l'occasion d'observer ce type d'anomalie phytologique. Plus que sur la valeur de l'information archéologique, c'est sur l'aspect méthodologique que ce cliché est important.

On peut cependant observer quatre lignes dont deux se rejoignent en un angle obtus. Une troisième peut matérialiser une autre des limites d'un enclos quadrangulaire au sein duquel des structures patatoïdes s'inscrivent.

Cet enclos ne présente aucune corrélation avec le cadastre de 1811.

SECTION

-103.600



YC

PLANGUENOUAL (22)
La Landes Basses

Section ZO
Cadastre 1984



commune

Vare

les Lande

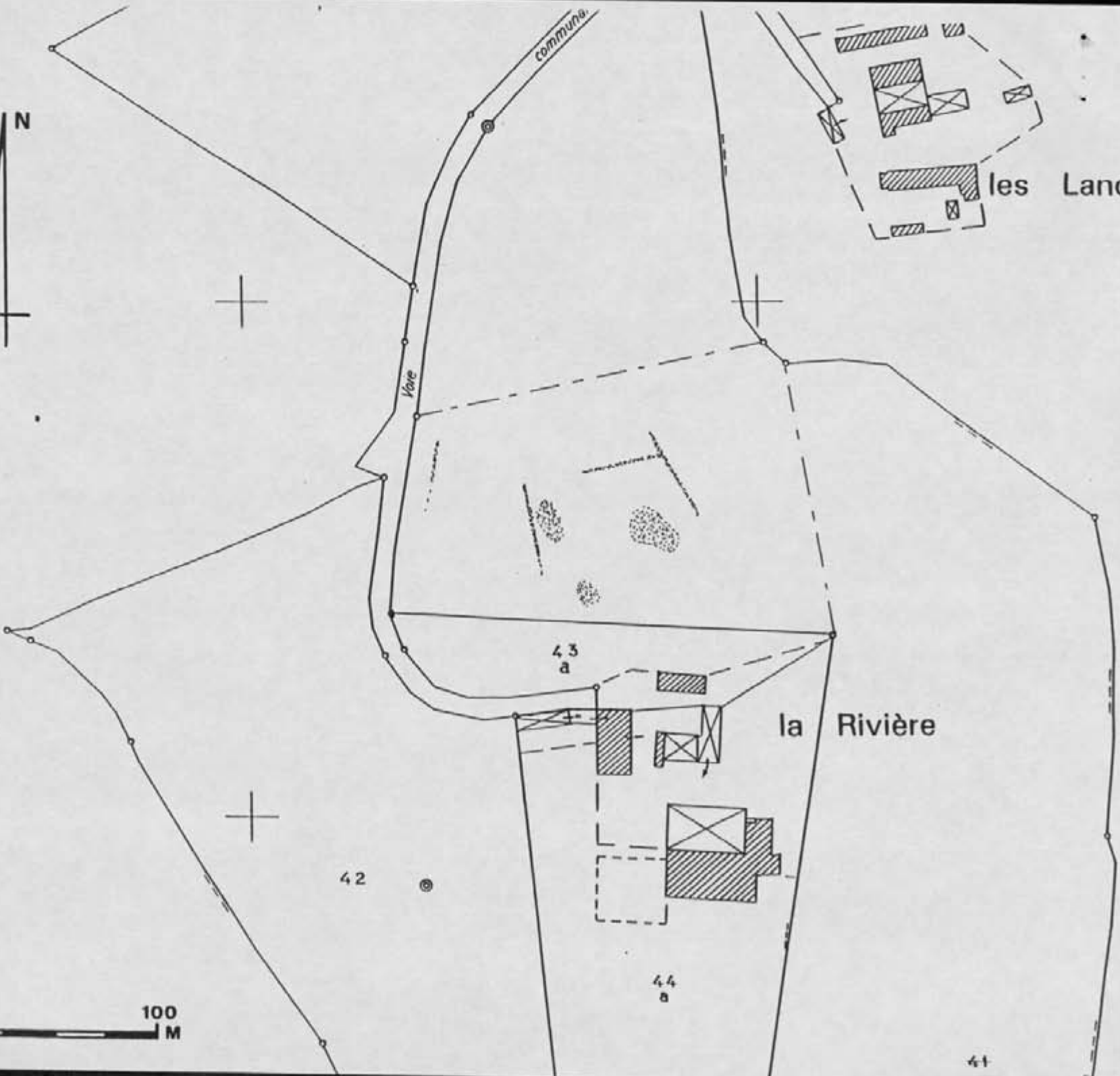
la Rivière

43
a

42

44
b

41



1997

PLANGUENOAL
22 337

(22)

Les Landes Basses

Cordonnées Lambert I
X= 237 950 Y= 1103 550
Cadastre 1984, Section Z0, parcelles 45a.



Déclaration de découverte archéologique

Annexe I.

A remettre au Service Régional de l'Archéologie de Bretagne
6, rue du Château, 35044 Rennes Cedex.

Première mention = Données complémentaires = Année première mention =

Année = Nature de l'opération = PROSPECTION INVENTAIRE

Responsable = C. BIZIEN JAGLIN Organisme = Autre

Département : COTES-D'ARMOR (22) Commune = PLELAN LE PETIT

Lieu-dit (du Cadastre) : Les Mézerettes

Lieu-dit (de l'I.G.N.) : La Hoglais

Nom du site : La Hoglais

Cadastre (année de dernière mise à jour) : Section(s) et parcelle(s) : Section WS

Observations : Parcelles 98 & 99a

Carte I.G.N

Numero	Nom	Année d'édition
1016 ET	SAINTE-CROIX-LE-GUILDO TOP 25	1992

Coordonnées Lambert Zone :

Centre site : X =

Y =

Rayon du site (mètres) : m

Contours

Xa	<input type="text"/>	<input type="text"/>	Ya	<input type="text"/>	<input type="text"/>
Xb	<input type="text"/>	<input type="text"/>	Yb	<input type="text"/>	<input type="text"/>
Xc	<input type="text"/>	<input type="text"/>	Yc	<input type="text"/>	<input type="text"/>
Xd	<input type="text"/>	<input type="text"/>	Yd	<input type="text"/>	<input type="text"/>
Xe	<input type="text"/>	<input type="text"/>	Ye	<input type="text"/>	<input type="text"/>

Circonstances de la découverte : Anomalies phytologiques

Techniques de repérage : Prospection au sol.

Informateur : C. BIZIEN, J-F. DUVAL

Description des vestiges : Fossé (Trace foncée) linéaire présentant une interruption en son milieu
Gisement de mobilier.

Etat de conservation :

Éléments de datation : Fragments de tegulae.

Chronologie proposée : Gallo-romain

Mobilier Oui Non Lieu de conservation : Ce.R.A.A St.MALO


Documentation :

Bibliographie :

CADRE RESERVE CELLULE CARTE ARCHEOLOGIQUE

N° de site attribué Code AP / AH

N° d'enregistrement DRACAR Modification



Gisement de tegulae sur portion d'enclos
(Complément d'information)

Cadastre : Parcelles 98 et 99a; Section WS, Année 1993.

Lieu-dit IGN : La Hoglais

Carte IGN : 1016 ET Saint-Cast-le-Guildo 1992

Coordonnées Lambert : Zone 1 X = 261 475 Y = 1091 825

Altitude NGF : 110 m. Plateau.

Emprise actuellement observée : 125 m

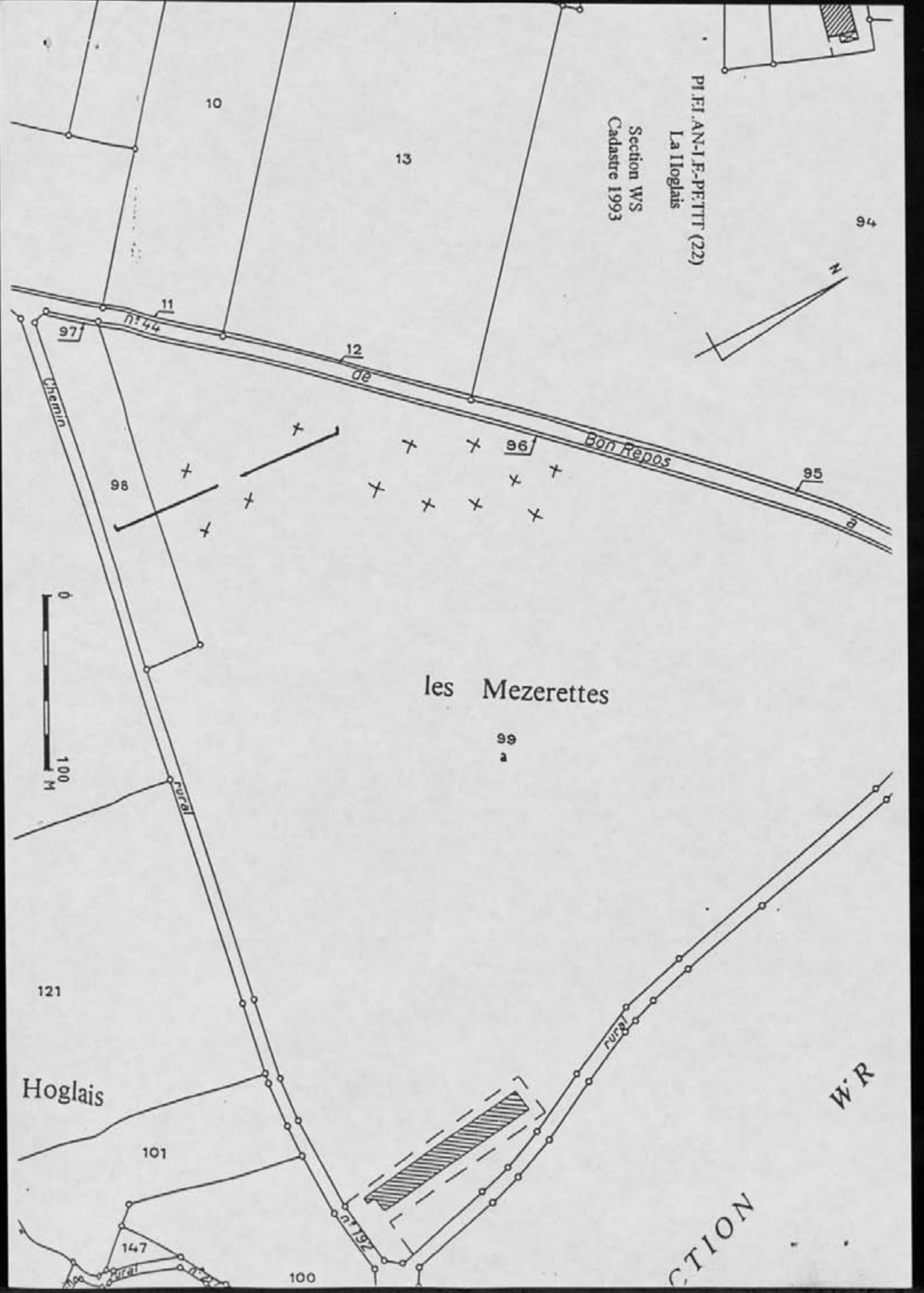
Lors d'un vol aérien en juillet 1996, C. Bizien et J.F. Duval ont photographié une trace rectiligne (traces vert foncé sur céréales) dont les deux extrémités recourbées montrent la possibilité d'un enclos. Dans sa partie centrale, le fossé est interrompu montrant une entrée.

L'aspect jugé trop partiel de la découverte, nous a amené à y effectuer en priorité un contrôle au sol. Du mobilier gallo-romain a été localisé à l'emplacement des anomalies observées et échantillonnage sélectionné. Il ne présente pas de regroupement et est très érodé.

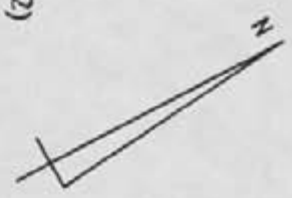
En 1997, des survols ont été effectués sur ce site, sans que les conditions nous permettent de réobserver la structure.

Mobilier collecté.

- 16 fragments de tegulae
- 1 fragment de sigillée
- 1 fragment de fond de céramique grise (fumigée)
- 1 scorie
- 1 silex taillé
- 4 fragments de céramiques médiévales



Section WS
Cadastre 1993
La Hoglais
PI.EL.AN-I-F-PETIT (22)



les Mezerettes

99
a

Bon Repos

Chemins

Hoglais

W.R.

CTION

Portion de fossé linéaire

Cadastre : Parcelles 98, 99a, Section WS, Année 1993.

Lieu-dit IGN : La Hoglais

Carte IGN : 1016. ET, TOP 25 Saint-Cast, Cap-Frehel, 1992

Coordonnées Lambert : Zone 1 X = 261 475 Y = 1091 825

Altitude NGF : 110 m. Plateau.

Emprise actuellement observée : 125 m

Lors d'un vol aérien en juillet 1996, C. Bizien et J.F. Duval ont photographié une trace rectiligne (traces vert-foncé sur céréales) dont les deux extrémités recourbées montrent la possibilité d'un enclos. Dans sa partie centrale, le fossé est interrompu montrant une entrée. Ces structures ne correspondent pas au cadastre napoléonien ni à l'orientation générale du parcellaire avant remembrement.

Note : Le microtoponyme associé à la parcelle est les Mézerettes (ruines, massures).

1996

(22)

PLELAN-LE-PETIT

22 180

Lieu-dit IGN : La Hoglais

Coor. Lamb. : X= 261 475 Y= 1091 825



Déclaration de découverte archéologique

Annexe I.1

A l'attention du Service Régional de l'Archéologie de Bretagne
4, rue du Chapitre, 35044 Rennes Cedex.

Première mention = Données complémentaires = Année première mention = 1 9 8 9

Année = 1 9 9 7 Nature de l'opération = PROSPECTION - INVENTAIRE

Responsable = J. Bizien - Jaglin Organisme = Autre

Département : COTES D'ARMOR (22) Commune = PLENEE - JUGON

Lieu-dit (du Cadastre) : Le ker cron

Lieu-dit (de l'I.G.N.) : Le ker cron

Nom du site : Le ker cron

Cadastre (Année de dernière mise à jour) : 1 9 8 2 Section(s) et parcelle(s) : Section IE

Observations : Parcelles 10, 16

Carte I.G.N.

Numero	Nom	Année d'édition
1017 OUEST	PLENEE - JUGON	1984

Coordonnées Lambert Zone : 4

Centre site : X = 2 4 5 . 7 0 1 0

Y = 1 6 8 4 . 3 0 1 0

Rayon du site (mètres) : 1 2 5 m

Contours											
Xa	<table border="1" style="width: 100%; height: 15px;"><tr><td> </td><td> </td><td> </td><td> </td></tr></table>					Ya	<table border="1" style="width: 100%; height: 15px;"><tr><td> </td><td> </td><td> </td><td> </td></tr></table>				
Xb	<table border="1" style="width: 100%; height: 15px;"><tr><td> </td><td> </td><td> </td><td> </td></tr></table>					Yb	<table border="1" style="width: 100%; height: 15px;"><tr><td> </td><td> </td><td> </td><td> </td></tr></table>				
Xc	<table border="1" style="width: 100%; height: 15px;"><tr><td> </td><td> </td><td> </td><td> </td></tr></table>					Yc	<table border="1" style="width: 100%; height: 15px;"><tr><td> </td><td> </td><td> </td><td> </td></tr></table>				
Xd	<table border="1" style="width: 100%; height: 15px;"><tr><td> </td><td> </td><td> </td><td> </td></tr></table>					Yd	<table border="1" style="width: 100%; height: 15px;"><tr><td> </td><td> </td><td> </td><td> </td></tr></table>				
Xe	<table border="1" style="width: 100%; height: 15px;"><tr><td> </td><td> </td><td> </td><td> </td></tr></table>					Ye	<table border="1" style="width: 100%; height: 15px;"><tr><td> </td><td> </td><td> </td><td> </td></tr></table>				

Circonstances de la découverte : Anomalies phytologiques.

Techniques de repérage : Prospection aérienne.

Informateur : G. Bizien V. Wyart

Description des vestiges : Enclos pré-romain et gallo-romain superposés

Etat de conservation :

Éléments de datation : Typologie de l'enclos.

Chronologie proposée : Pré-romain / Gallo-romain

Mobilier Oui Non Lieu de conservation :

Documentation :

Bibliographie : Les dossiers du Ce.R.A.A n°8 (1980).

CROIRE RESERVE CELLULE CARTE ARCHEOLOGIQUE

N° de site attribué

2 4 1 8 5 0 1 1 1

Code AP / AH

A H

N° d'enregistrement DRACAR

7 2 4 1 6 1

Modification



Enclos courbe multiple
(Complément d'information)

Cadastre : Parcelles 10, 16; Section YE, Année 1982.

Lieu-dit IGN : Le Ker Cron

Carte IGN : 1017 Ouest Plénée-Jugon 1984

Coordonnées Lambert : Zone 1 X = 245 700 Y = 1084 300

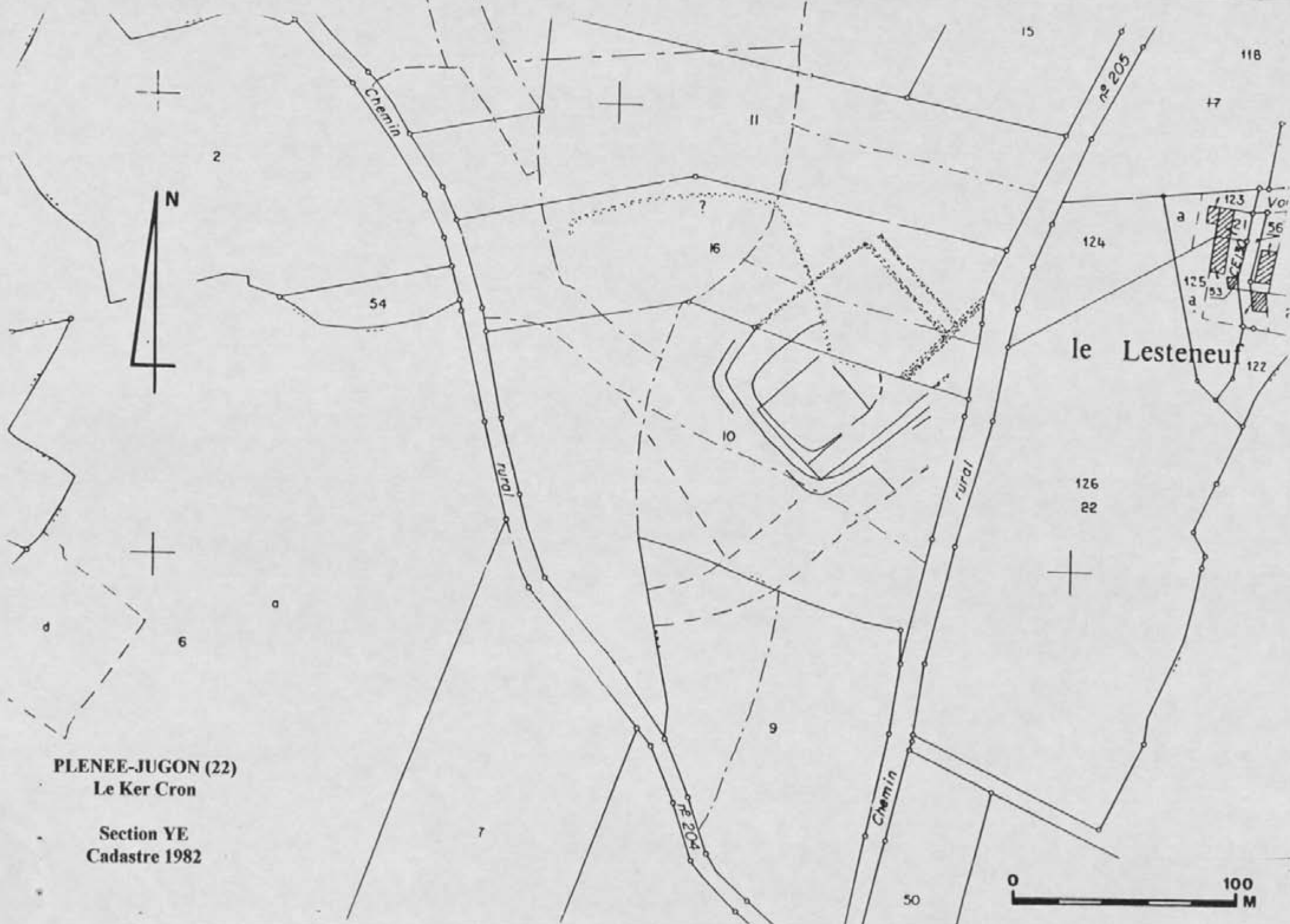
Altitude NGF : 120 m. Versant nord.

Emprise actuellement observée : 150 m

Sur cet enclos déjà recensé par L. Langouët en 1980, C. Bizien et V. Wyart ont observé des structures complémentaires lors d'un vol le 19 septembre. Les traces apparaissent en vert foncé sur maïs. Elles dessinent un complément de l'enclos vers le nord-ouest qui présente maintenant une forme plus allongée.

Un deuxième ensemble semble se superposer au premier sans qu'il soit possible de définir s'il s'agit d'une structure archéologique ou d'anciennes traces de parcellaire avec lequel il présente une certaine corrélation de direction.

Ces traces ne correspondent pas au cadastre de 1837.



PLENEE-JUGON (22)
Le Ker Cron

Section YE
Cadastre 1982



1997

PLENEE-JUGON
22 185

(22)

Ker-Cron

Cordonnées Lambert I
X= 245 700 Y= 1084 300
Cadastre 1982, Section YE, parcelles 10, 16





Structure circulaire

Cadastre : Parcelle 35; Section YE, Année 1982.

Lieu-dit IGN : Bellevue

Carte IGN : 1017 Ouest Plénée-Jugon 1984

Coordonnées Lambert : Zone 1 X = 251 050 Y = 1084 100

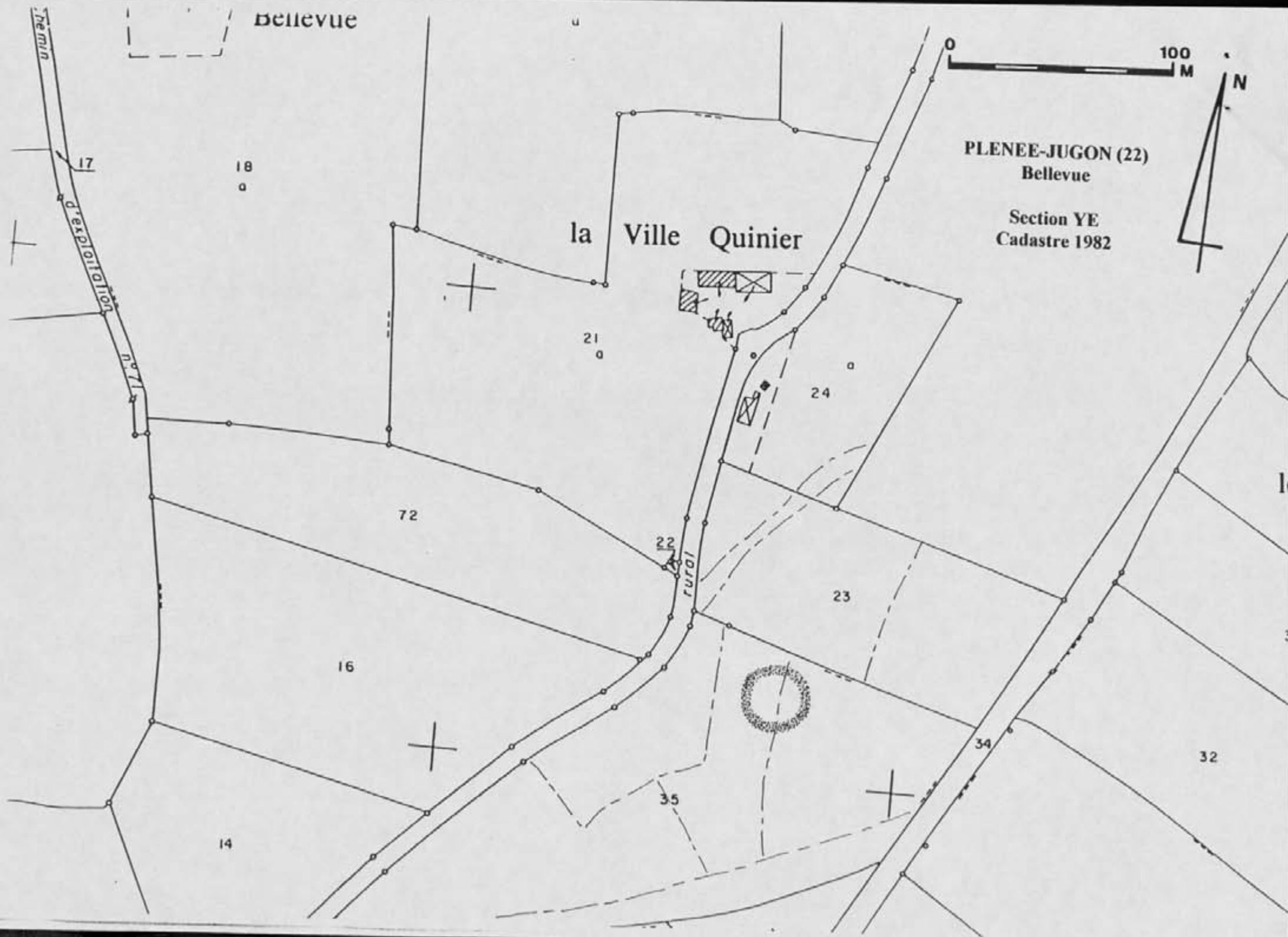
Altitude NGF : 85 m. Versant nord.

Emprise actuellement observée : 30 m

Lors d'un vol aérien, le 15 septembre, C. Bizien et V. Wyart ont observé une trace circulaire apparaissant en vert-foncé sur maïs.

La largeur du fossé et la taille de la structure peuvent évoquer une motte castrale.

Cette structure ne correspond pas au cadastre de 1837.



Bellevue

PLENEE-JUGON (22)
Bellevue
Section YE
Cadastre 1982

la Ville Quinier

rural

17

18

21_a

24

72

22

23

16

34

32

35

14

100 M

N

1997

PLENEE-JUGON
22 185

(22)

Bellevue

Cordonnées Lambert I
X= 251 000 Y= 1084 100
Cadastre 1982, Section YE, parcelles 23, 35



Déclaration de découverte archéologique

Annexe I.

A l'attention du Service Régional de l'Archéologie de Bretagne
4, rue du Château, 35044 Rennes Cedex.

Première mention = Données complémentaires = Année première mention =

Année = 1997 Nature de l'opération = PROSPECTION - INVENTAIRE

Responsable = C. Bizien - Jaglin Organisme = Autre

Département : COTES D'ARMOR (22) Commune = PLENEE - JUGON

Lieu-dit (du Cadastre) : La fraîche court

Lieu-dit (de l'I.G.N.) : Le frèche court

Nom du site : Le frèche court

Cadastre (Année de dernière mise à jour) : 1982 Section(s) et parcelle(s) : Section 7R
Parcelles 30, 38, 39

Observations :

Carte I.G.N.

Numero	Nom	Année d'édition
1017 OUEST	PLENEE - JUGON	1984

Coordonnées Lambert Zone : 1

Centre site : X = 250 . 050

Y = 1086 . 200

Rayon du site (mètres) : 155 m

Contours

Xa			Ya		
Xb			Yb		
Xc			Yc		
Xd			Yd		
Xe			Ye		

Circonstances de la découverte : Anomalies phytologiques

Techniques de repérage : Prospection aérienne

Informateur : C. Bizien V. Wyard

Description des vestiges : Enclos quadrangulaire

Etat de conservation :

Éléments de datation :

Chronologie proposée :

Mobilier Oui Non Lieu de conservation :

Documentation :

Bibliographie :

CADRE RESERVE CELLULE CARTE ARCHEOLOGIQUE

N° de site attribué 121 11815 10514 Code AP / AH

N° d'enregistrement DRACAR Modification



Enclos quadrangulaire

Cadastre : Parcelles 30, 38, 39; Section ZR, Année 1982.

Lieu-dit IGN : Le Frèche-Court

Carte IGN : 1017 Ouest Plénée-Jugon 1984

Coordonnées Lambert : Zone 1 X = 250 050 Y = 1086 200

Altitude NGF : 85 m. Versant ouest.

Emprise actuellement observée : 70 m

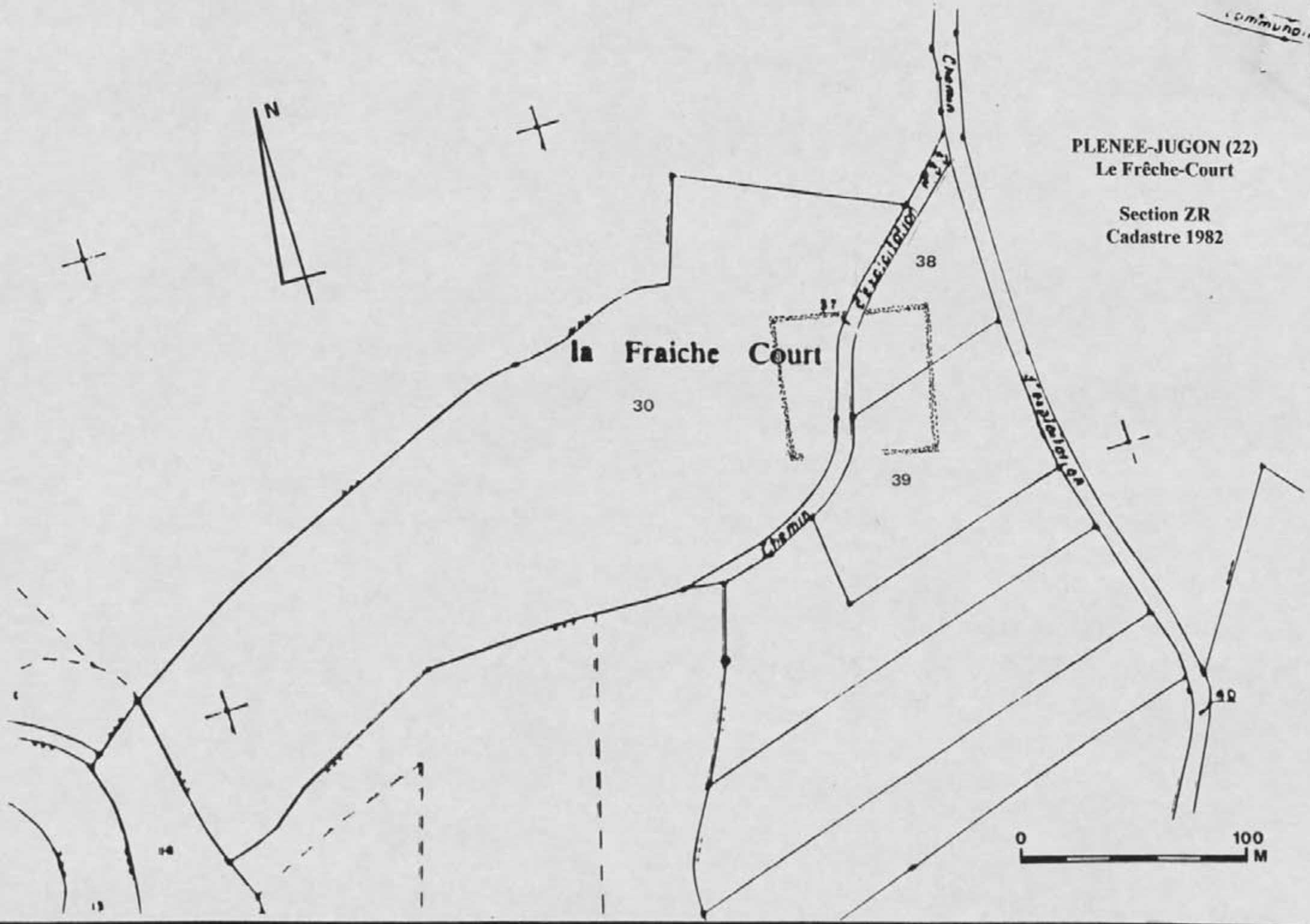
Lors d'un vol aérien, le 19 septembre, C. Bizien et V. Wyart ont observé des traces rectilignes apparaissant en vert foncé sur maïs dessinant un enclos quadrangulaire.

Cet enclos ne présente aucune corrélation avec le cadastre de 1837.

commune

PLENEE-JUGON (22)
Le Frêche-Court

Section ZR
Cadastre 1982



1997

PLENEE-JUGON
22 185

(22)

Le Fraiche_Court

Cordonnées Lambert I

X= 250 050 Y= 1086 200

Cadastre 1982, Section ZR, parcelles 30, 38, 39





Structure orthogonale

Cadastre : Parcelle 56b; Section XE, Année 1982.

Lieu-dit IGN : Les Landes

Carte IGN : 1017 Ouest Plénée-Jugon 1984

Coordonnées Lambert : Zone 1 X = 248 250 Y = 1080 250

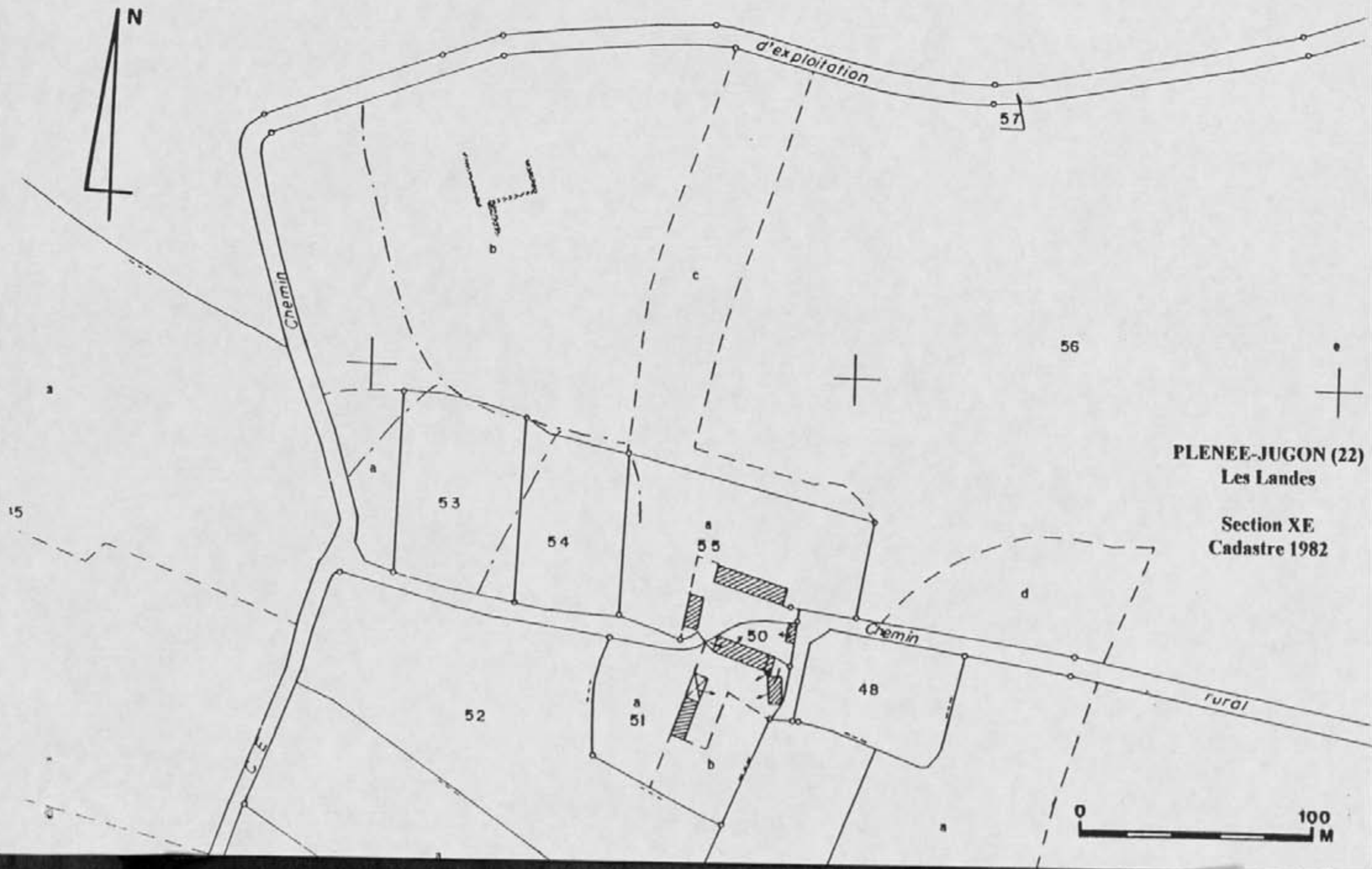
Altitude NGF : 145 m. Versant nord, proche du sommet.

Emprise actuellement observée : 30 m

Lors d'un vol aérien, le 23 septembre, C. Bizien et V. Wyart ont observé des traces linéaires et orthogonales apparaissant en vert foncé sur maïs.

Leur régularité et le plan de structure orthogonale militent pour des traces d'origine anthropique. Le plan évoque plus des vestiges archéologiques que des aménagements agricoles modernes pour lesquels nous ne connaissons pas de comparaisons possibles.

Cet enclos ne présente aucune corrélation avec le cadastre de 1837.



PLENEE-JUGON (22)
Les Landes
Section XE
Cadastre 1982



1997

PLENEE-JUGON
22 185

(22)

Les landes

Cordonnées Lambert I
X= 248 250 Y= 1080 250
Cadastre 1982, Section XE, parcelle 56b



Déclaration de découverte archéologique

Annexe I.1

A retourner au Service Régional de l'Archéologie de Bretagne
6, rue du Chapitre, 35044 Rennes Cedex.

Première mention = Données complémentaires = Année première mention =
 Année = Nature de l'opération = PROSPECTION - INVENTAIRE
 Responsable = C. Bizien - Jaglin Organisme = Autre

Département : COTES D'ARMOR (22) Commune = PLENEE - JUGON
 Lieu-dit (du Cadastre) : Le moulin desclos
 Lieu-dit (de l'I.G.N.) : Le moulin desclos
 Nom du site : Le moulin desclos
 Cadastre (Année de dernière mise à jour) : Section(s) et parcelle(s) : Section YD
Parcelle 16
 Observations :

Carte I.G.N.

Numéro	Nom	Année d'édition
1017 OUEST	PLENEE - JUGON	1984

Coordonnées Lambert Zone :
 Centre site : X = .
 Y = .
 Rayon du site (mètres) : m

Contours

Xa		Ya	
Xb		Yb	
Xc		Yc	
Xd		Yd	
Xe		Ye	

Circonstances de la découverte : Anomalies phytologiques
 Techniques de repérage : Prospection aérienne
 Informateur : C. Bizien V. Wyant
 Description des vestiges : Ensemble d'enclos
 Etat de conservation :
 Eléments de datation :
 Chronologie proposée :
 Mobilier Oui Non Lieu de conservation :
 Documentation :
 Bibliographie :

CADRE RESERVE CELLULE CARTE ARCHEOLOGIQUE

N° de site attribué Code AP / AH
 N° d'enregistrement DRACAR Modification



Ensemble d'enclos

(Complément d'information)

Cadastre : Parcelle 16; Section YD, Année 1982.**Lieu-dit IGN :** Le Moulin des Clos**Carte IGN :** 1017 Ouest Plénée-Jugon 1984**Coordonnées Lambert :** Zone 1 X = 249 600 Y = 1084 100**Altitude NGF :** 75m m. Sommet.**Emprise actuellement observée :** 350m

Lors d'un vol aérien, le 19 septembre, C. Bizien et V. Wyart ont observé un grand ensemble de traces linéaires apparaissant en vert foncé sur maïs. Parmi les éléments du cadastre de 1837 (tracés blancs montrant d'anciens talus arasés) et des traces vert foncé que l'on peut y associer par leurs orientations, on observe divers ensembles:

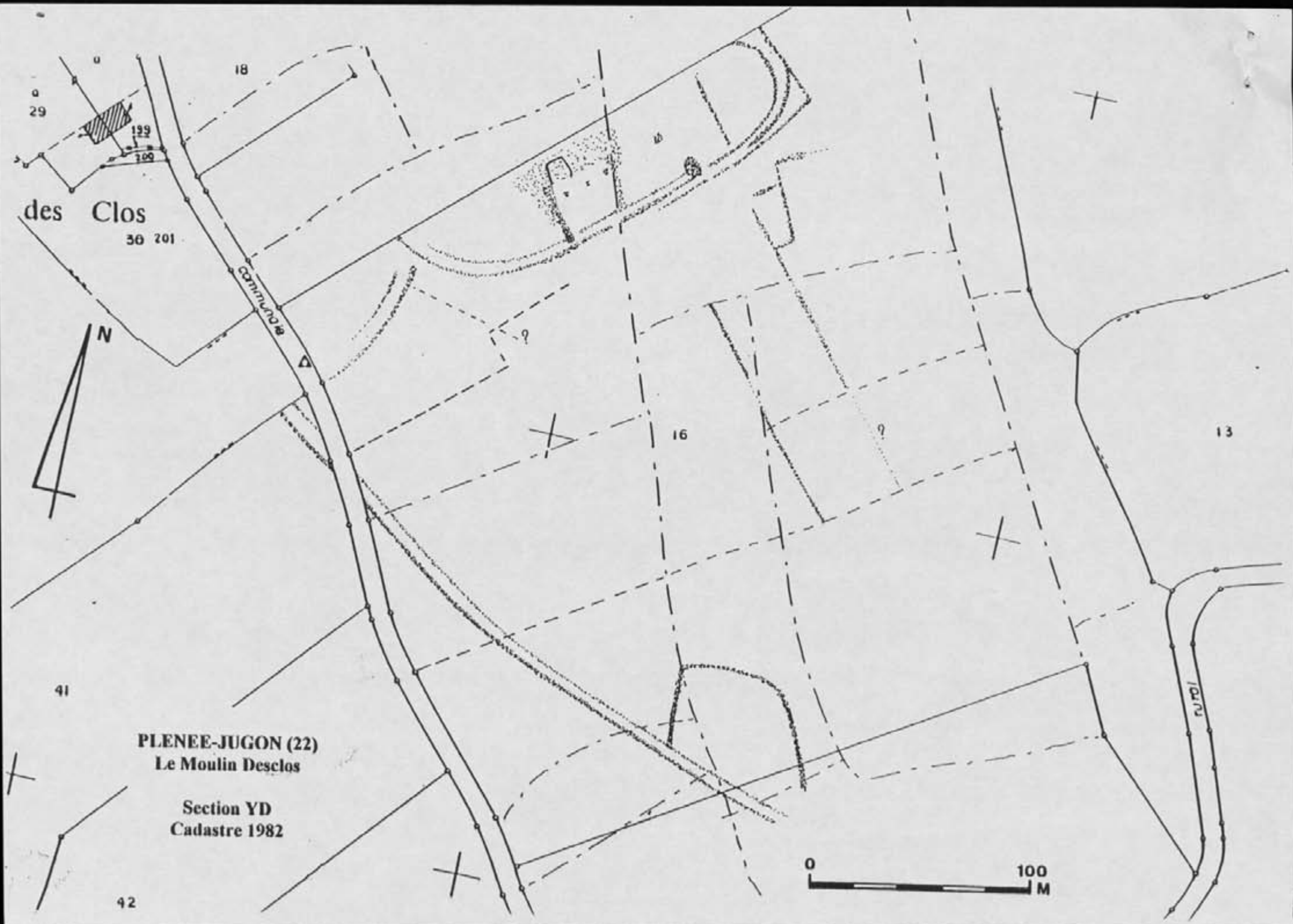
- Au nord, un vaste enclos ovoïde à enceinte concentrique double ou triple. A l'est cet enclos est entouré de fossés linéaires et orthogonaux. L'intérieure de l'enclos montre une tâche vert foncé qui semble délimiter une structure rectangulaire et abriter une petite construction carrée. Cet enclos avait déjà été inventorié par M. Gautier en 1996 lors d'un dépouillement systématique des clichés à haute altitude de l'IGN.

- A l'ouest de ce premier enclos, une double trace concentrique et courbe évoque l'amorce d'autres structures.

- Au centre de la parcelle et suivant un axe globalement nord -sud des traces rectilignes coupent l'ancien parcellaire et se terminent à proximité de l'enclos ovoïde par des formes quadrangulaires.

- Du sud à l'est, un double tracé parallèle, que l'on retrouve de l'autre côté de la route matérialise une voie, un ancien chemin. Un enclos courbe simple vient s'y appuyer dans sa partie sud.

L'ensemble montre un enclos et des éléments de parcellaires, de voies d'accès associés.



des Clos
30 201

18

16

13

41

42

PLENEE-JUGON (22)
Le Moulin Desclos

Section YD
Cadastre 1982



Caminon

ruisseau

1997

PLENEE-JUGON
22 185

(22)

Le Moulin des Clos

Cordonnées Lambert I
X= 249 600 Y= 1084 100
Cadastre 1982, Section YD, parcelle 16.



1997

PLENEE-JUGON
22 185

(22)

Le Moulin des Clos

Cordonnées Lambert I
X= 249 600 Y= 1084 100
Cadastre 1982, Section YD, parcelle 16.



Déclaration de découverte archéologique

Annexe I.

A retourner au Service Régional de l'Archéologie de Bretagne
4, rue du Château, 35044 Rennes Cedex.

Première mention = Données complémentaires = Année première mention =

Année = Nature de l'opération = PROSPECTION - INVENTAIRE

Responsable = C. Bizien - Jaglin Organisme = Autre

Département : COTES-DU-NORD (22) Commune = PLENEE - JUGON

Lieu-dit (du Cadastre) : La touche sauvagère

Lieu-dit (de l'I.G.N.) : La touche sauvagère

Nom du site : La touche sauvagère

Cadastre (Année de dernière mise à jour) : Section(s) et parcelle(s) : Section YC
Parcelle 29

Observations :

Carte I.G.N.


Numéro	Nom	Année d'édition
1017 OUEST	PLENEE - JUGON	1984

Coordonnées Lambert Zone :

Centre site : X = .

Y = .

Rayon du site (mètres) : m



Circonstances de la découverte : Anomalies phytologiques

Techniques de repérage : Prospection aérienne

Informateur : C. Bizien V. Wyart

Description des vestiges : Ensemble d'enclos quadrangulaires

Etat de conservation :

Éléments de datation :

Chronologie proposée :

Mobilier Oui Non Lieu de conservation :


Documentation :

Bibliographie :

CADRE RESERVE CELLULE CARTE ARCHEOLOGIQUE

N° de site attribué 22 1815 10415 Code AP / AH

N° d'enregistrement DRACAR 12171081 Modification



Ensemble d'enclos quadrangulaires
(Complément d'information)

Cadastre : Parcelle 29; Section YC, Année 1982.

Lieu-dit IGN : La Touche Sauvagère

Carte IGN : 1017 Ouest Plénée-Jugon 1984

Coordonnées Lambert : Zone 1 X = 250 900 Y = 1084 700

Altitude NGF : 66 m. Bord de talweg.

Emprise actuellement observée : 250 m

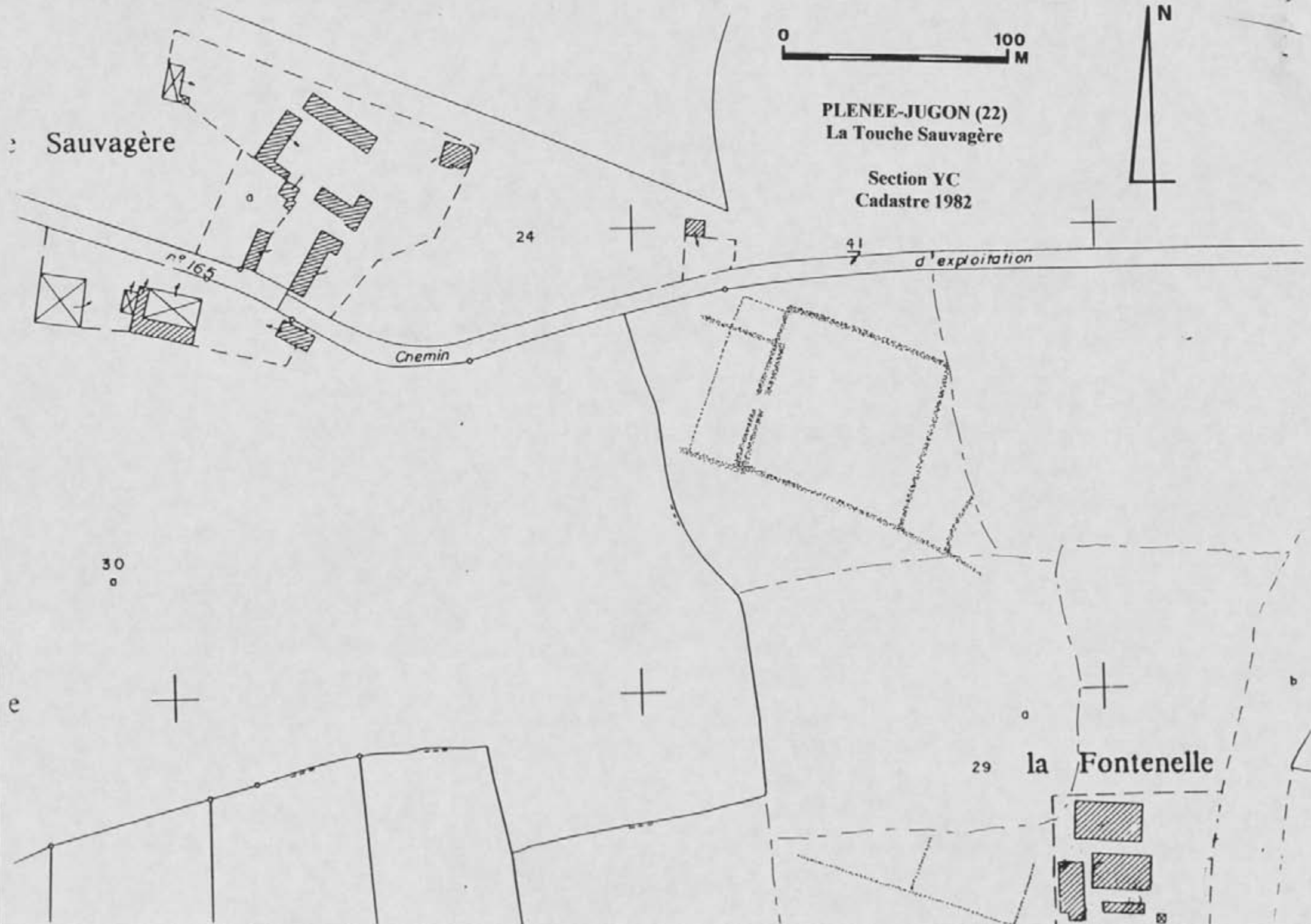
Lors d'un vol aérien, le 19 septembre, C. Bizien et V. Wyart ont observé un ensemble de traces linéaires apparaissant en vert foncé sur maïs. Ces traces se répartissent sur deux ensembles distincts.

- Au nord, deux enclos quadrangulaires et affrontés se recoupent et se sont succédés probablement dans le temps. Une interruption des tracés montrent l'emplacement des entrées dont l'emplacement a perduré.

- Au sud, un ensemble de trace rectilignes et orthogonale.

Ces enclos ne présentent aucune corrélation avec le cadastre de 1837.

L'enclos nord a déjà été recensé par M. Gautier lors d'un étude systématique des clichés à haute altitude de l'IGN



0 100 M

PLENEE-JUGON (22)
La Touche Sauvagère

Section YC
Cadastre 1982



Sauvagère

24

41
7

d'exploitation

Chemin

n° 165

30

e

29

la

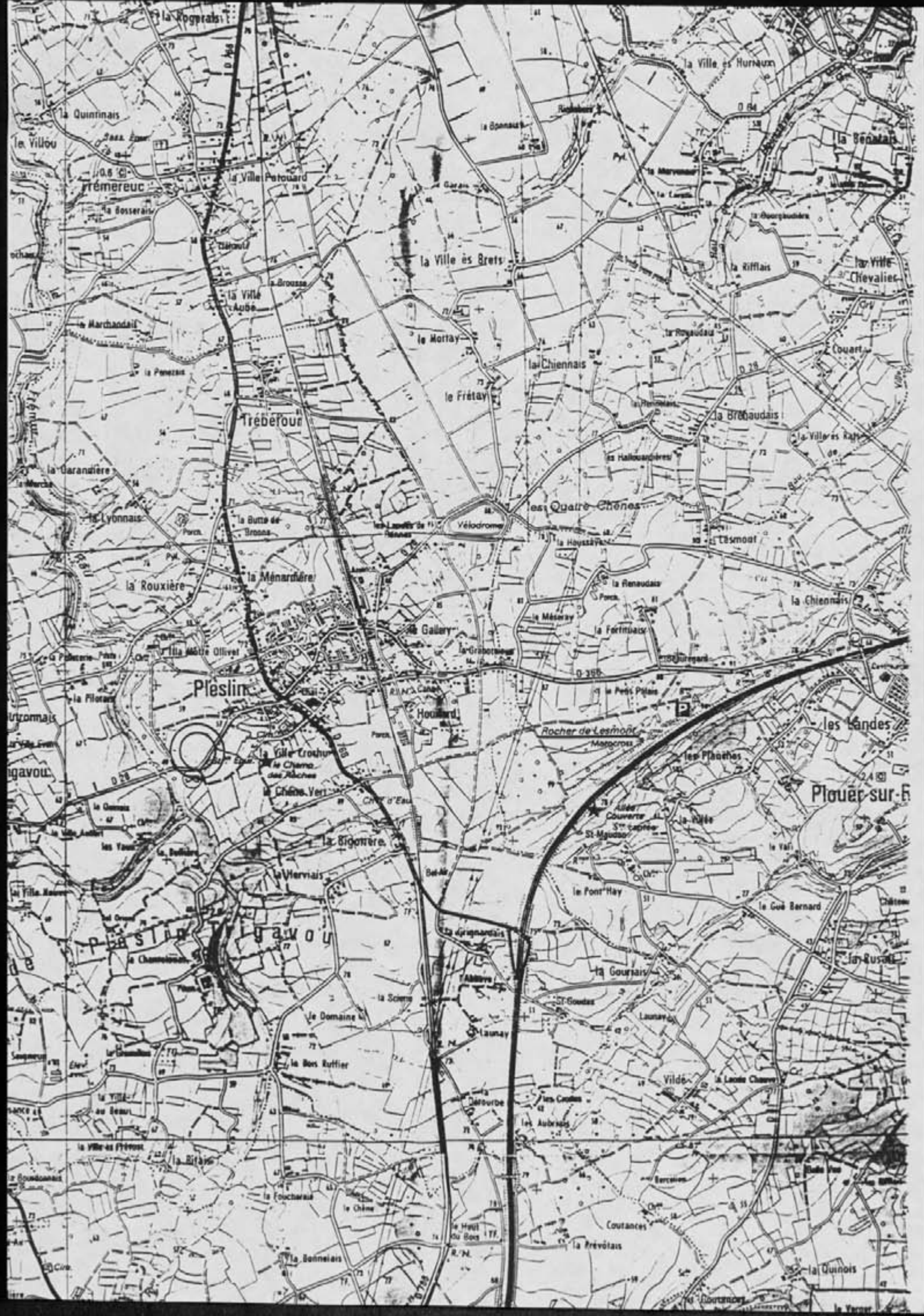
Fontenelle

b

La Touche Sauvagère

Cordonnées Lambert I
X= 250 900 Y= 1084 700
Cadastre 1982, Section YC, parcelle 29





Enclos quadrangulaire double

Cadastre : Parcelle 1833; Section A2, Année 1983.

Lieu-dit IGN : Station d'épuration

Carte IGN : 1116 Est Saint-Malo 1992

Coordonnées Lambert : Zone 1 X = 275 200 Y = 1101 600

Altitude NGF : 50 m. Plateau.

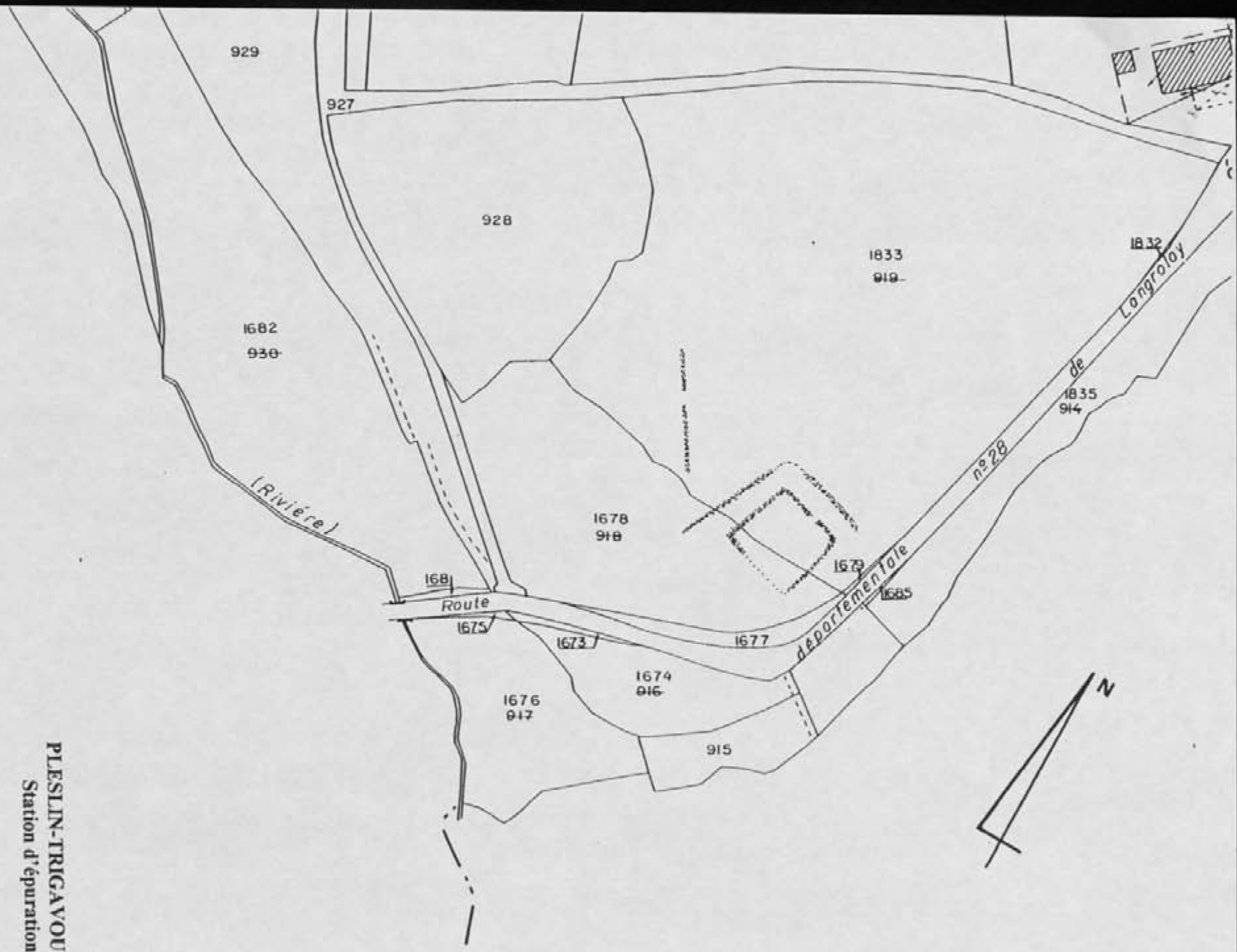
Emprise actuellement observée : 60 m

Lors d'un vol aérien, le 19 septembre, C. Bizien et V. Wyart ont observé des traces rectilignes vert foncé sur maïs dessinant un enclos quadrangulaire à double enceinte. Le fossé interne montre une interruption de tracé dans la partie centrale de sa face nord, qui peut matérialiser une porte.

30 m à l'ouest, une autre trace rectiligne montre une interruption de tracé. Enfin diverses autres traces linéaires plus diffuses occupent la parcelle sans qu'il soit actuellement possible de les interpréter.

Sur cette commune le cadastre napoléonien n'a pas pu être consulté.

PLESLIN-TRIGAVOU (22)
Station d'épuration
Section A2
Cadastrre 1983



Station d'Epuration

Cordonnées Lambert I
X= 275 200 Y= 1101 600
Cadastre 1983, Section A2, parcelle1833.



Déclaration de découverte archéologique

Annexe I.

A retourner au Service Régional de l'Archéologie de Bretagne
4 rue du Chapitre, 35244 Rennes Cedex

Première mention = Données complémentaires = Année première mention =

Année = Nature de l'opération = PROSPECTION - INVENTAIRE

Responsable = C. Bizien - Jaglin Organisme = Autre

Département : COTES - D'ARMOR (22) Commune = PLESTAN

Lieu-dit (du Cadastre) : La grande rue

Lieu-dit (de l'I.G.N.) : La croix gervaise

Nom du site : La croix gervaise

Cadastre (ANNÉE DE DERNIÈRE MISE À JOUR) : Section(s) et parcelle(s) : Section YD
Parcelles 17.7

Observations :

Carte I.G.N.	Numéro	Nom	Année d'édition
	0916 EST	ERQUY - LE VAL ANDRE	1992

Coordonnées Lambert Zone :

Centre site : X =

Y =

Rayon du site (mètres) : m

Contours					
Xa	<input type="text"/>	<input type="text"/>	Ya	<input type="text"/>	<input type="text"/>
Xb	<input type="text"/>	<input type="text"/>	Yb	<input type="text"/>	<input type="text"/>
Xc	<input type="text"/>	<input type="text"/>	Yc	<input type="text"/>	<input type="text"/>
Xd	<input type="text"/>	<input type="text"/>	Yd	<input type="text"/>	<input type="text"/>
Xe	<input type="text"/>	<input type="text"/>	Ye	<input type="text"/>	<input type="text"/>

Circonstances de la découverte : Anomalies phytologiques

Techniques de repérage : Prospection aérienne

Informateur : C. Bizien V. Wyart

Description des vestiges : Portion d'enclos rectiligne double

Etat de conservation :

Éléments de datation :

Chronologie proposée :

Mobilier Oui Non Lieu de conservation :

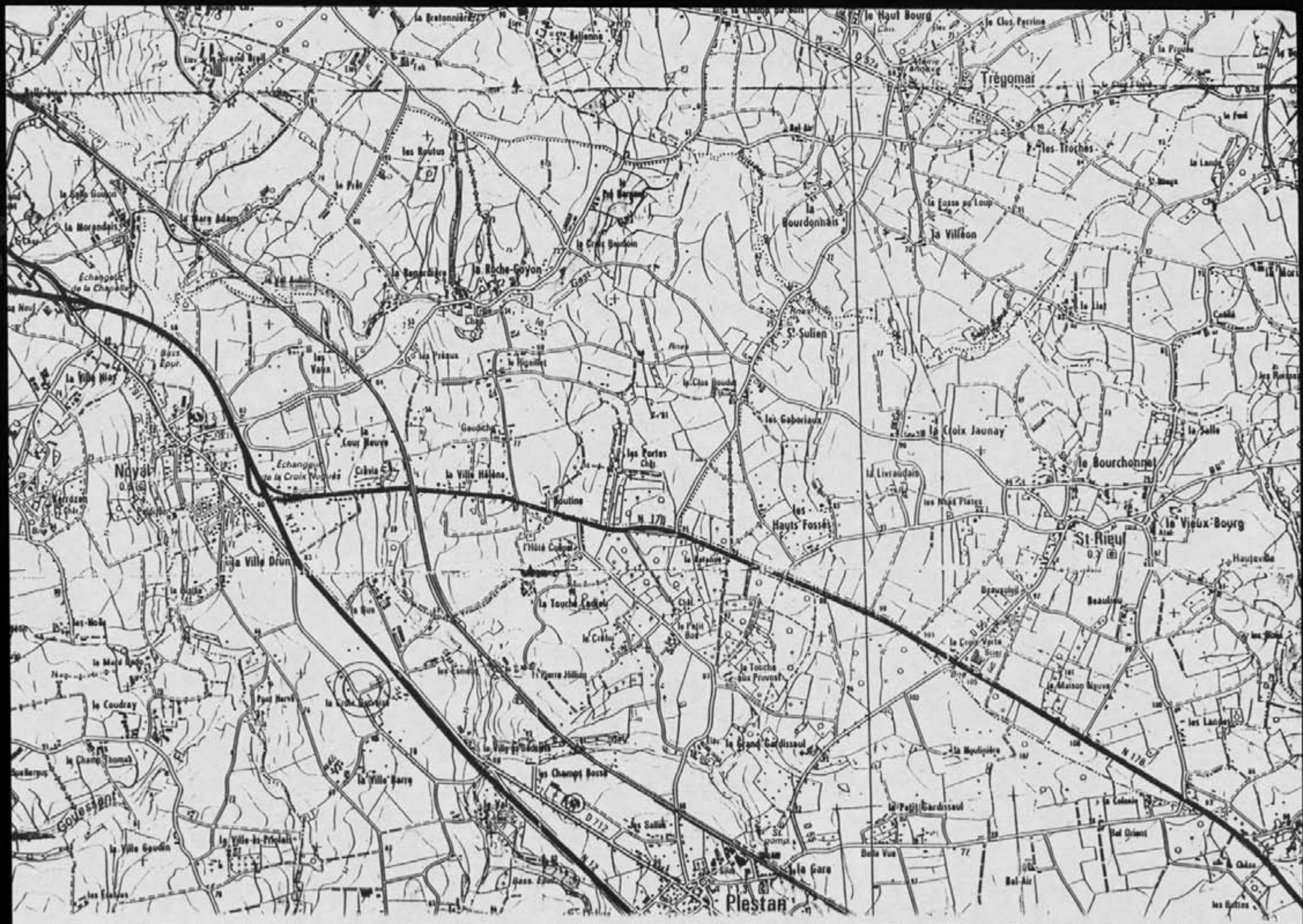
Documentation :

Bibliographie :

CADRE RÉSERVE CELLULE CARTE ARCHÉOLOGIQUE

N° de site attribué Code AP / AH

N° d'enregistrement DRACAR Modification



Portion d'enclos rectiligne double

Cadastre : Parcelle 7, 17; Section YD, Année 1987.

Lieu-dit IGN : La Croix Gervaise

Carte IGN : 0916 Est Erquy - Le Val André 1992

Coordonnées Lambert : Zone 1 X = 244 300 Y = 1093 100

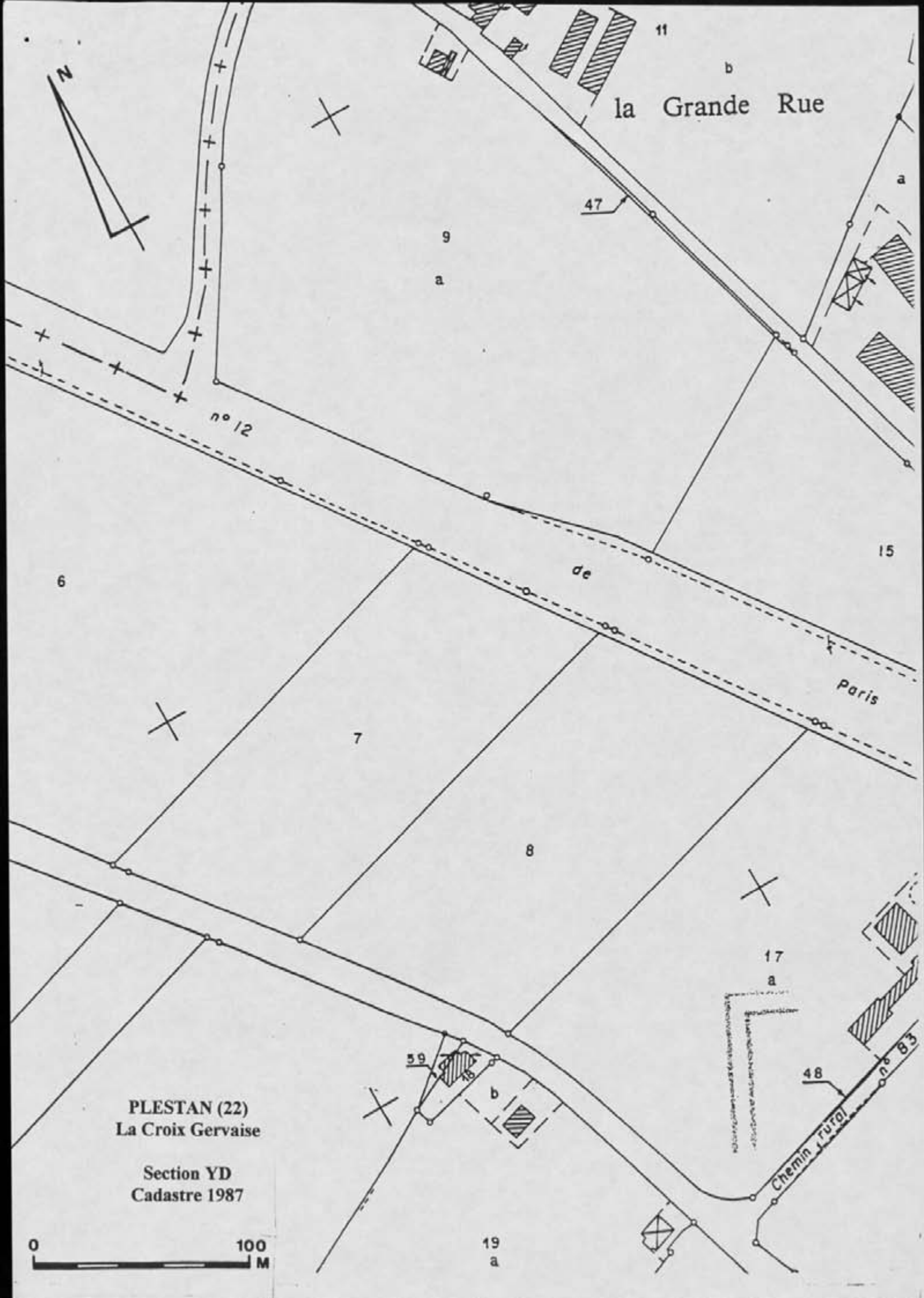
Altitude NGF : 80 m. Plateau, point haut.

Emprise actuellement observée : 80 m

Lors d'un vol aérien, le 19 septembre, C. Bizien et V. Wyart ont observé, au milieu des traces de l'ancien parcellaire, deux fossés linéaires parallèles dessinant un angle d'enclos et apparaissant sous la forme de traces vert foncé sur maïs.

On peut noter, à l'ouest du champ, d'autres traces parallèles qui méritent des compléments d'information avant d'être déclarées comme vestiges archéologiques.

Sur cette commune le cadastre napoléonien n'a pas pu être consulté.



PLESTAN (22)
La Croix Gervaise

Section YD
Cadastre 1987



1997

PLESTAN
22 193

(22)

La Croix Gervaise

Cordonnées Lambert I
X= 244 300 Y= 1093 100
Cadastre 1987, Section YD, parcelles 7, 17.



Déclaration de découverte archéologique

Annexe I.

A retourner au Service Régional de l'Archéologie de Bretagne
8 rue du Chapitre 35044 Rennes Cedex

Première mention = Données complémentaires = Année première mention =

Année = Nature de l'opération = PROSPECTION - INVENTAIRE

Responsable = C. Bizien - Jaglin Organisme = Autre

Département : COTES - D'ARMOR (22) Commune = PLESTAN

Lieu-dit (du Cadastre) : La ville barre

Lieu-dit (de l'I.G.N.) : La ville barre

Nom du site : La ville barre 1

Cadastre (Année de dernière mise à jour) : Section(s) et parcelle(s) : Section YB

Parcelle 32c

Observations :

Carte I.G.N.	Numéro	Nom	Année d'édition
	0916 EST	ERQUY - LE VAL ANDRE	1992

Coordonnées Lambert Zone :

Centre site : X =

Y =

Rayon du site (mètres) : m

Contours					
Xa	<input type="text"/>	<input type="text"/>	Ya	<input type="text"/>	<input type="text"/>
Xb	<input type="text"/>	<input type="text"/>	Yb	<input type="text"/>	<input type="text"/>
Xc	<input type="text"/>	<input type="text"/>	Yc	<input type="text"/>	<input type="text"/>
Xd	<input type="text"/>	<input type="text"/>	Yd	<input type="text"/>	<input type="text"/>
Xe	<input type="text"/>	<input type="text"/>	Ye	<input type="text"/>	<input type="text"/>

Circonstances de la découverte : Anomalies phytologiques

Techniques de repérage : Prospection aérienne

Informateur : C. Bizien V. Wyart

Description des vestiges : Deux enclos courbes doubles juxtaposés

Etat de conservation :

Éléments de datation :

Chronologie proposée :

Mobilier Oui Non Lieu de conservation :

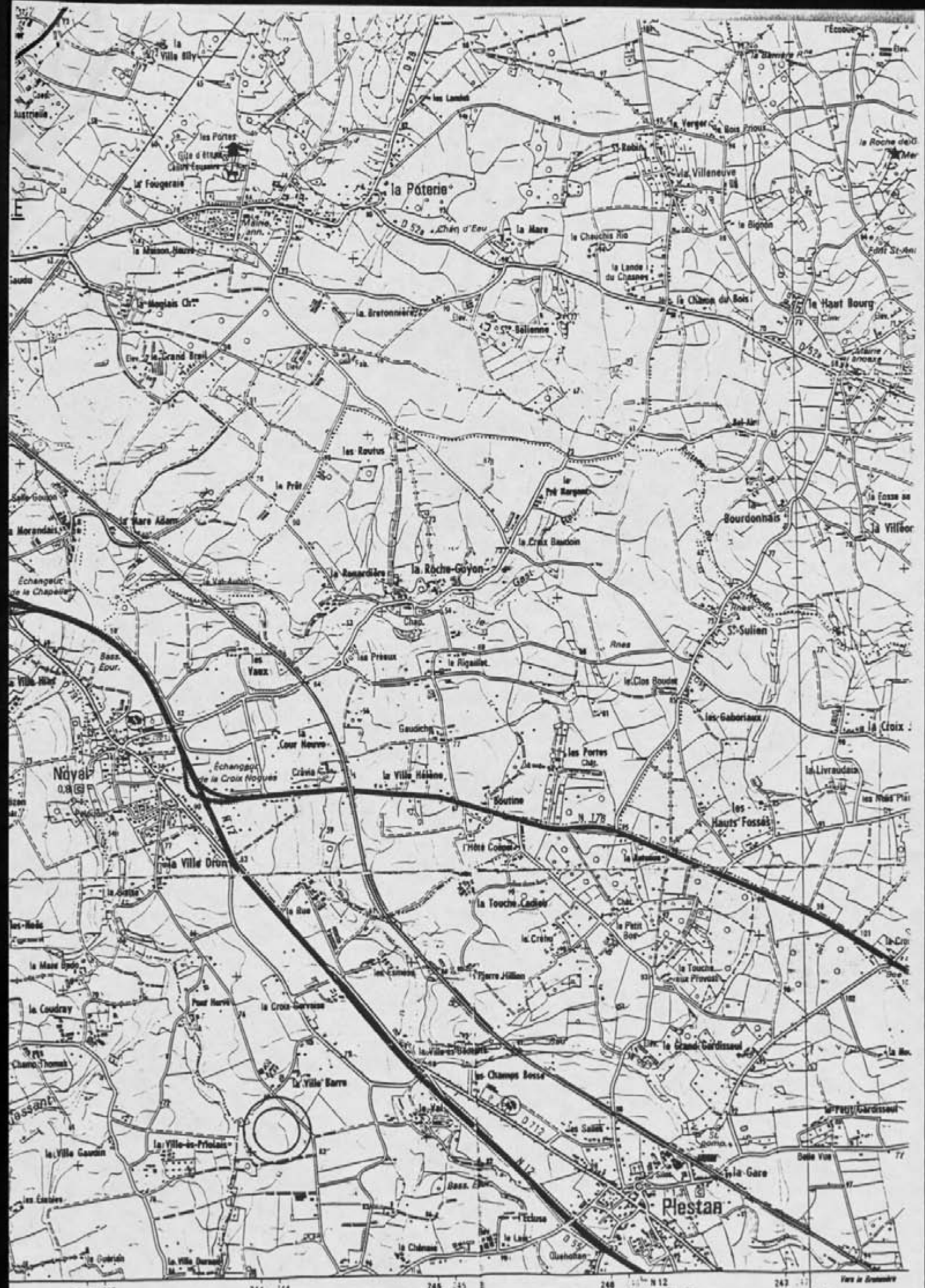
Documentation :

Bibliographie :

CADRE RESERVE CELLE CARTE ARCHEOLOGIQUE.

N° de site attribué Code AP / AH

N° d'enregistrement DRACAR Modification



243 243

244 244

245 245

246 246

247 247

Vers la Grande

5,30 gr

542

Deux enclos courbes doubles juxtaposés

Cadastre : Parcelle 32c; Section YB, Année 1987.

Lieu-dit IGN : La Ville Barre

Carte IGN : 0916 Est Erquy - Le Val André 1992

Coordonnées Lambert : Zone 1 X = 244 300 Y = 1092 000

Altitude NGF : 75 m. Plateau.

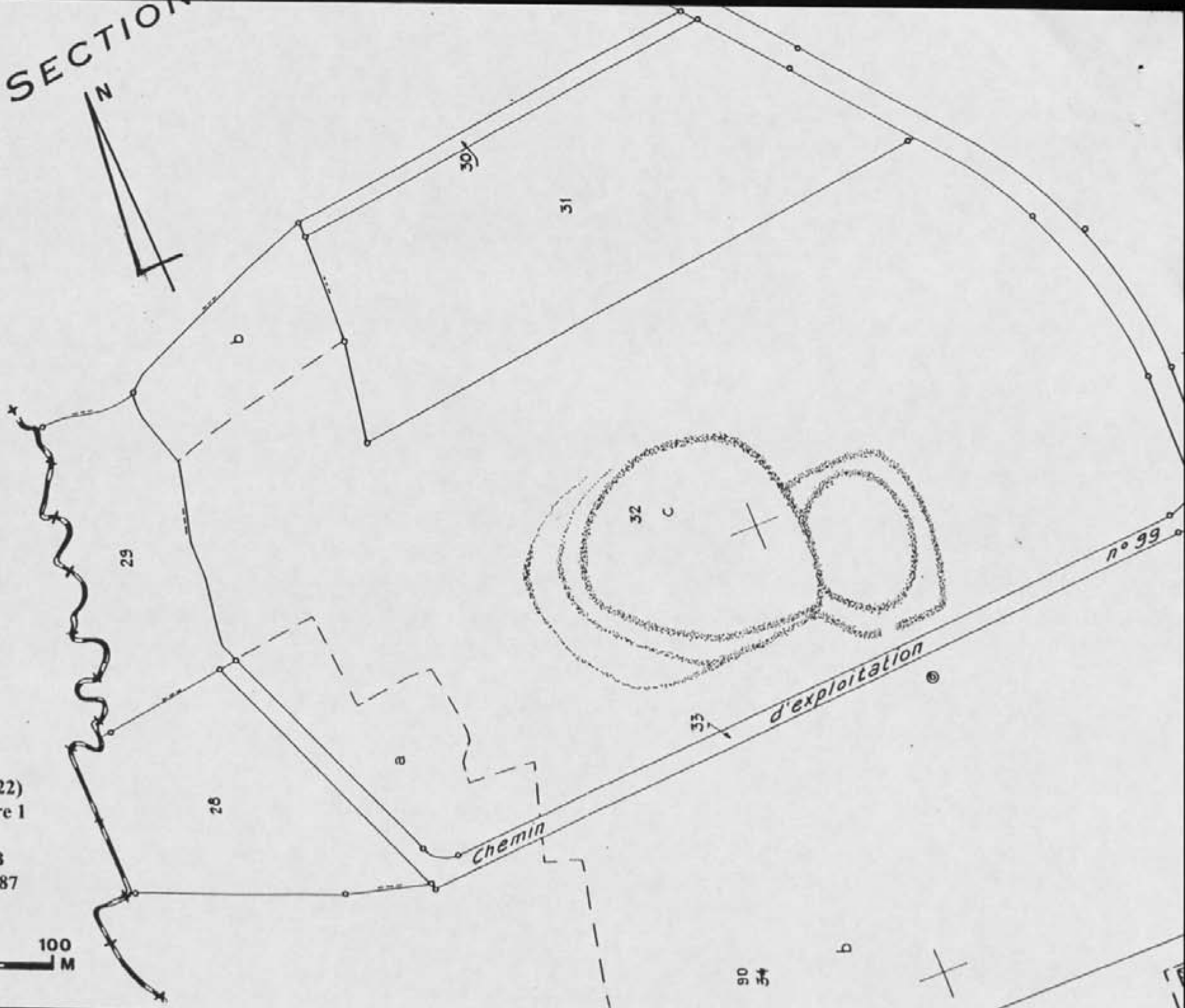
Emprise actuellement observée : 180 m

Lors d'un vol aérien, le 19 septembre, C. Bizien et V. Wyart ont observé un ensemble de traces courbes et linéaires apparaissant en vert foncé sur maïs. Elles dessinent un ensemble complexe constitué d'un enclos principal patatoïde à triple enceinte fossoyée décentrée vers l'ouest. A l'est, vient se juxtaposer un enclos ovoïde entouré d'un fossé pseudoquadrangulaire dont un arrêt du tracé matérialise une entrée.

Sur cette commune le cadastre napoléonien n'a pas pu être consulté.

SECTION
N

2.200



PLESTAN (22)
La Ville Barre 1

Section YB
Cadastre 1987

92.000



06 34

1997

PLESTAN
22 193

(22)

La Ville Barre

Cordonnées Lambert I
X= 244 300 Y= 1092 000
Cadastre 1987, Section YB, parcelle 32c



1997

PLESTAN
22 193

(22)

La Ville Barre

Cordonnées Lambert I
X= 244 300 Y= 1092 000
Cadastre 1987, Section YB, parcelle 32 c



Déclaration de découverte archéologique

Annexe I.

MINISTRE du Service Régional de l'Archéologie de Bretagne
8, rue du Chapitre 35044 Rennes Cedex

Première mention = Données complémentaires = Année première mention =

Année = Nature de l'opération = PROSPECTION - INVENTAIRE

Responsable = C. Bizien - Jaglin Organisme = Autre

Département : COTES - D'ARMOR (22) Commune = PLESTAN

Lieu-dit (du Cadastre) : La haute vallée

Lieu-dit (de l'I.G.N.) : Belle vue

Nom du site : Belle vue

Cadastre (ANNÉE DE CHANGEMENT DE PLAN) : Section(s) et parcelle(s) : Section ZD

Parcelles 6,7

Observations :

Carte I.G.N.	Numéro	Nom	Année d'édition
	0916 EST	ERQUY - LE VAL ANDRE	1992

Coordonnées Lambert Zone :

Centre site : X =

Y =

Rayon du site (mètres) : m

Contours					
Z4	<input type="text"/>	<input type="text"/>	Y4	<input type="text"/>	<input type="text"/>
Z3	<input type="text"/>	<input type="text"/>	Y3	<input type="text"/>	<input type="text"/>
Z2	<input type="text"/>	<input type="text"/>	Y2	<input type="text"/>	<input type="text"/>
Z1	<input type="text"/>	<input type="text"/>	Y1	<input type="text"/>	<input type="text"/>
Z0	<input type="text"/>	<input type="text"/>	Y0	<input type="text"/>	<input type="text"/>

Circonstances de la découverte : Anomalies phytologiques

Techniques de repérage : Prospection aérienne

Informateur : C. Bizien V. Nyart

Description des vestiges : Enclos courbe simple

Etat de conservation :

Eléments de datation :

Chronologie proposée :

Mobilier Oui Non Lieu de conservation :

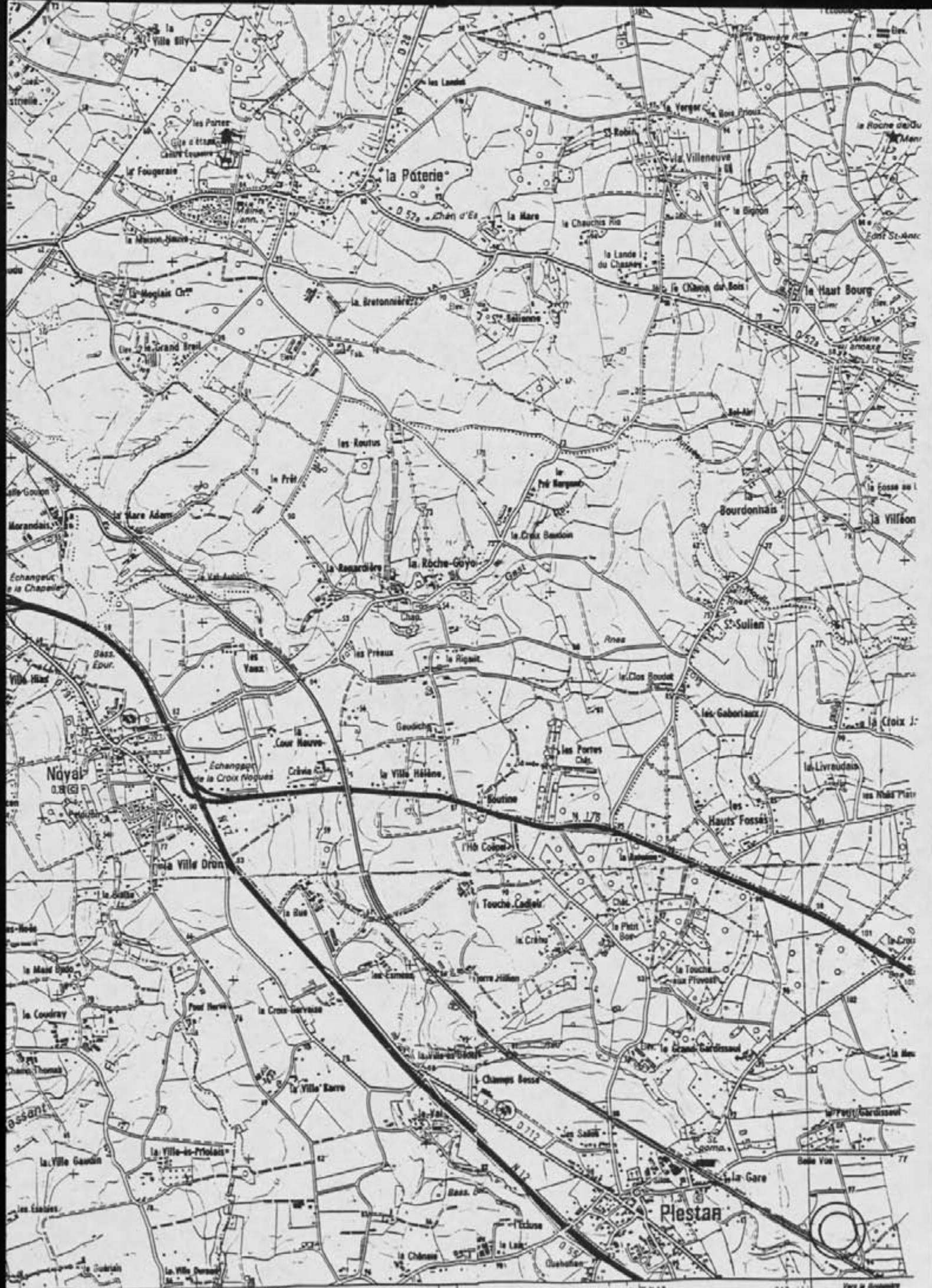
Documentation :

Bibliographie :

CADRE RESERVE CELLULE CARTE ARCHEOLOGIQUE.

N° de site attribué Code AP / AH

N° d'enregistrement DRACAR Modification



243 244 245 246 247 248 249 250
Vaire sur la Touche
5.30 km
538 539 540 541 542

Enclos courbe simple

Cadastre : Parcelle 6, 7; Section ZD, Année 1987.

Lieu-dit IGN : Belle Vue

Carte IGN : 0916 Est Erquy - Le Val André 1992

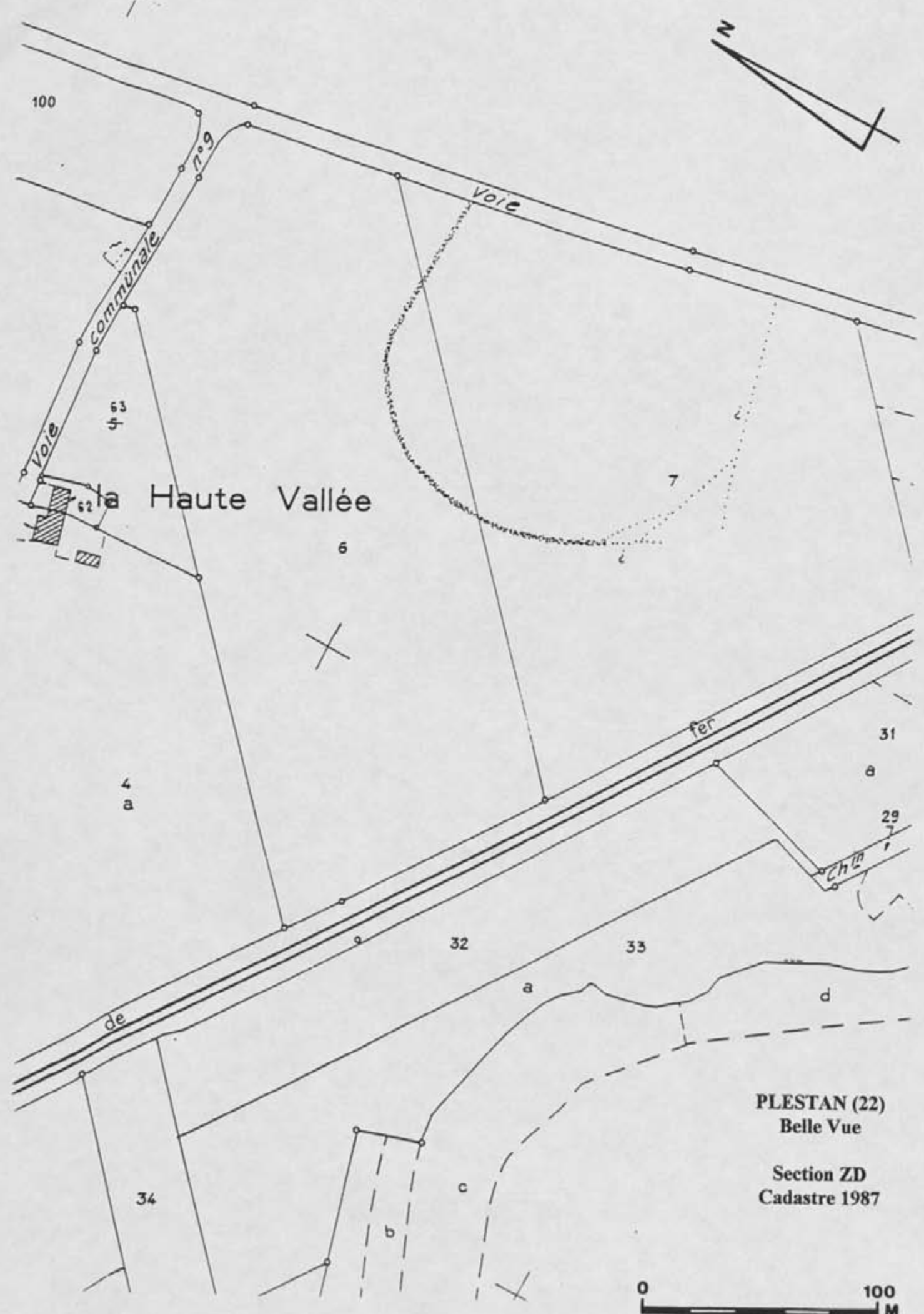
Coordonnées Lambert : Zone 1 X = 247 350 Y = 1091 300

Altitude NGF : 95 m. Plateau.

Emprise actuellement observée : 150 m

Lors d'un vol aérien, le 19 septembre, C. Bizien et V. Wyart ont observé une trace curvilinéaire matérialisant les limites d'un grand enclos courbe simple.

Sur cette commune le cadastre napoléonien n'a pas pu être consulté.



1997

PLESTAN
22 193

(22)

Belle Vue

Cordonnées Lambert I
X= 247 350 Y= 1091 300
Cadastre 1987, Section ZD, parcelles 6, 7.



Déclaration de découverte archéologique

Annexe I.

à retourner au Service Régional de l'Archéologie de Bretagne
8, rue du Châssin 35044 Rennes Cedex

Première mention = X Données complémentaires = Année première mention =
Année = 1997 Nature de l'opération = PROSPECTION - INVENTAIRE
Responsable = C. Bizien - Jaglin Organisme = Autre

Département : COTES - D'ARMOR (22) Commune = PLESTAN

Lieu-dit (du Cadastre) : Le bohias

Lieu-dit (de l'I.G.N.) : Le bohias

Nom du site : Le bohias

Cadastre (Année de dernière mise à jour) : 1987 Section(s) et parcelle(s) : Section YM

Parcelles 61,87a

Observations :

Carte I.G.N.	Numéro	Nom	Année d'édition
	1017 OUEST	PLENEE-JUGON	1984

Coordonnées Lambert Zone : 1

Centre site : X = 246 700

Y = 1089 950

Rayon du site (mètres) : 35 m

Contours			
Y ₆	<input type="text"/>	<input type="text"/>	<input type="text"/>
Y ₅	<input type="text"/>	<input type="text"/>	<input type="text"/>
Y ₄	<input type="text"/>	<input type="text"/>	<input type="text"/>
Y ₃	<input type="text"/>	<input type="text"/>	<input type="text"/>
Y ₂	<input type="text"/>	<input type="text"/>	<input type="text"/>
Y ₁	<input type="text"/>	<input type="text"/>	<input type="text"/>

Circonstances de la découverte : Anomalies phytologiques

Techniques de repérage : Prospection aérienne

Informateur : C. Bizien V. Wyart

Description des vestiges : Traces linéaires courbes et rectilignes

Etat de conservation :

Éléments de datation :

Chronologie proposée :

Mobilier Oui Non Lieu de conservation :

Documentation :

Bibliographie :

CADRE RESERVE OBLIGÉ CARTE ARCHEOLOGIQUE

N° de site attribué 22 193 012 Code AP / AH

N° d'enregistrement DRACAR Modification

Traces linéaires courbes et rectilignes

Cadastre : Parcelle 61, 87a; Section YM, Année 1987.

Lieu-dit IGN : Le Bohias

Carte IGN : 1017 Ouest Plénée-Jugon 1984

Coordonnées Lambert : Zone 1 X = 246 700 Y = 1089 950

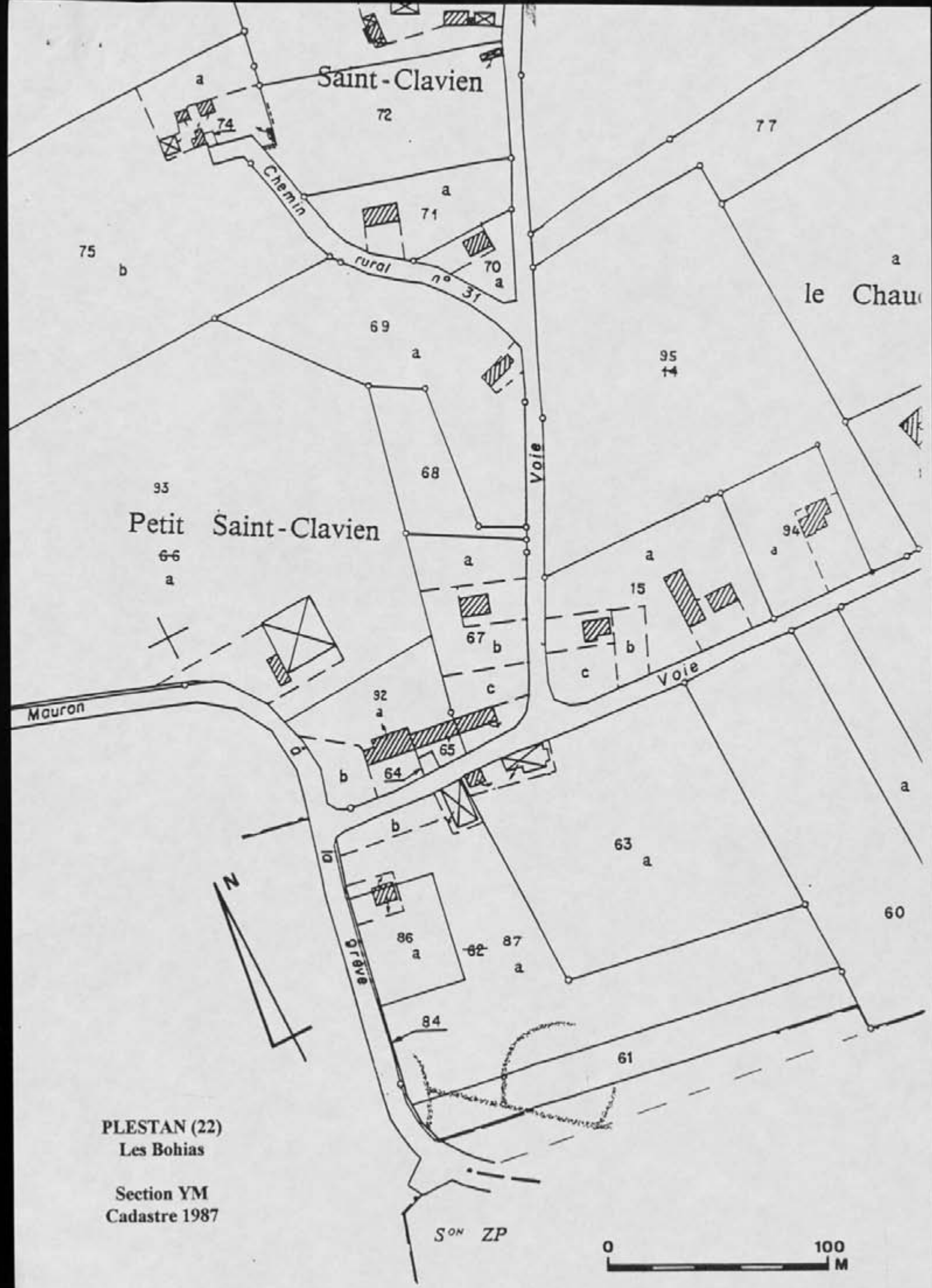
Altitude NGF : 100 m. Plateau.

Emprise actuellement observée : 70 m

Lors d'un vol aérien, le 19 septembre, C. Bizien et V. Wyart ont observé des traces linéaires courbes et rectilignes apparaissant en vert-foncé sur maïs.

Le plan de ces structures, très partiel ne permet pas une bonne compréhension du site. Mais les tracés linéaires, leur organisation suggèrent des anomalies d'origine anthropique. Le plan évoque plus des vestiges archéologiques que des aménagements agricoles modernes pour lesquels nous ne connaissons pas de comparaisons possibles.

Sur cette commune le cadastre napoléonien n'a pas pu être consulté.



PLESTAN (22)
 Les Bohias
 Section YM
 Cadastre 1987

S ON ZP

0 100 M

1997

PLESTAN
22 193

(22)

Les Bohias

Cordonnées Lambert I
X= 246 700 Y= 1089 950
Cadastre 1987, Section YM, parcelles 61, 87a.



Déclaration de découverte archéologique

Annexe I,

à retourner au Service Régional de l'Archéologie de Bretagne
8, rue du Château 35044 Rennes Cedex

Première mention = Données complémentaires = Année première mention =
 Année = Nature de l'opération = PROSPECTION - INVENTAIRE
 Responsable = C. Bizien - Jaglin Organisme = Autre

Département : COTES - D'ARMOR (22) Commune = PLESTAN
 Lieu-dit (du Cadastre) : Le chauchix
 Lieu-dit (de l'I.G.N.) : Le chauchix
 Nom du site : Le chauchix
 Cadastre (Lignes de bornes plus à jour) : Section(s) et parcelle(s) : Section YM
Cadastre 22
 Observations :

Carte I.G.N.	Numéro	Nom	Année d'édition
	1017 OUEST	PLENEE-JUGON	1984

Coordonnées Lambert Zone :
 Centre site : X =
 Y =
 Rayon du site (mètres) : m

Contours			
T4	<input type="text"/>	<input type="text"/>	T4
T3	<input type="text"/>	<input type="text"/>	T3
T2	<input type="text"/>	<input type="text"/>	T2
T1	<input type="text"/>	<input type="text"/>	T1
T0	<input type="text"/>	<input type="text"/>	T0

Circonstances de la découverte : Anomalies phytologiques
 Techniques de repérage : Prospection aérienne
 Informateur : C. Bizien, V. Wyart
 Description des vestiges : Enclos rectangulaire
 Etat de conservation :
 Eléments de datation : Tegulae, petits bronzes du bas-Empire, une tête de statuette
 Chronologie proposée : Gallo-romain
 Mobilier Oui Non Lieu de conservation : Ce.R.A.A. St MALO
 Documentation :
 Bibliographie : Dossiers du Ce.R.A.A. n°12 (1984)

CADE RESEVE DEILLEE CARTE ARCHEOLOGIQUE.

N° de site attribué Code AP/AH
 N° d'enregistrement DRACAR Modification

1016 ouest

540

541

542

2°25'

544

245 245

246 246

247 247

248 248

249 249

D 55

D 51

N 12

5.30gr

Verz Landale

Verz Landale



Enclos rectangulaire
(complément d'information)

Cadastre : Parcelle 22; Section YM, Année 1987.

Lieu-dit IGN : Le Chauchix

Carte IGN : 1017 Ouest 1984

Coordonnées Lambert : Zone 1 X = 247 400 Y = 1090 200

Altitude NGF : 100 m. Plateau.

Emprise actuellement observée : 90 m

Lors d'un vol aérien, le 19 septembre, C. Bizien et V. Wyart ont observé des traces linéaires apparaissant en vert foncé sur maïs. On y identifie un enclos rectangulaire dont un angle a été tronqué par le passage de la voie expresse Rennes-Saint-Brieuc. Cet enclos est agrémenté sur la face sud-ouest d'un triangle et doublé d'un fossé externe qui n'a pas la même orientation.

A l'ouest de l'enclos, une trace vert foncé peut correspondre à d'anciennes limites de parcelles. Elle se trouve dans la prolongation d'une haie encore présente de l'autre côté de la voie expresse.

Sur cette commune le cadastre napoléonien n'a pas pu être consulté.

YL



PLESTAN (22)
Le Chauchix
Section YM
Cadastre 1987

n° 12

de

Paris

21

22

Chemin d'exploitation n° 38

23

n° 20

24

a

20



a

27

1997

PLESTAN
22 193

(22)

Le Chauchix

Cordonnées Lambert I
X= 247 400 Y= 1090 200
Cadastre 1987, Section YM, parcelle 22.



Déclaration de découverte archéologique

Annexe I.

A remettre au Service Régional de l'Archéologie de Bretagne
4, rue du Chapitre, 35044 Rennes Cedex.

Première mention = Données complémentaires = Année première mention =

Année = 1997 Nature de l'opération = PROSPECTION - INVENTAIRE

Responsable = C. Bizien - Jaglin Organisme = Autre

Département : COTES-D'ARMOR (22) Commune = PLEUDIHEN / RANCE

Lieu-dit (du Cadastre) : La ville renaud

Lieu-dit (de l'I.G.N.) : La ville renaud

Nom du site : La ville renaud

Cadastre (Année de dernière mise à jour) : 1983 Section(s) et parcelle(s) : Section F1
Parcelles 205, 206, 209

Observations :

Carte I.G.N.

Numero	Nom	Année d'édition
1116 EST	St MALO	1992

Coordonnées Lambert Zone : 1

Centre site : X = 282 . 650

Y = 1096 . 850

Rayon du site (mètres) : 150 m

Contours

Xa		Ya	
Xb		Yb	
Xc		Yc	
Xd		Yd	
Xe		Ye	

Circonstances de la découverte :

Techniques de repérage : Prospection au sol.

Informateur : Ca.R.A.A & CO.

Description des vestiges : Gisement paléolithique.

Etat de conservation : Substrat détérioré par les labours.

Éléments de datation : Silex taillés, bifaces en grès lustré.

Chronologie proposée : Paléolithique moyen.

Mobilier Oui Non Lieu de conservation : Ca.R.A.A St MALO

Documentation :

Bibliographie :

CADRE RESERVE CELLULE CARTE ARCHEOLOGIQUE

N° de site attribué 22 119171024 Code AP / AH

N° d'enregistrement DRACAR Modification



Pleudihen-sur-Rance



Rechambeau

Bois
de
Coet Quantel

la Lande
de la Belliere

Coet Quantel

Coet Quantel

la Guernondiere

Gisement paléolithique

Cadastre : Parcelle 205, 206, 209; Section F1, Année 1983.

Lieu-dit IGN : La Ville Renaud

Carte IGN : 1116 ET TOP 25 Saint-Malo 1992

Coordonnées Lambert : Zone 1 X = 282 650 Y = 1096 850

Altitude NGF : 60 m. Sommet.

Emprise actuellement observée : 50 m

Lors du contrôle au sol d'une anomalie vue d'avion en 1996, un gisement sans rapport avec l'anomalie phytologique a été reconnu. Il livre du débitage et de l'outillage paléolithique. L'industrie est en grès lustré et parfois en silex. Parmi le matériel collecté, on dénombre trois bifaces.

Ce gisement est distant d'environ 1,5 km du site du Bois du Rocher en Saint-Helen dont la caractéristique est l'industrie de biface en grès lustré. Comme ce gisement majeur, il se situe sur un sommet duquel on l'aperçoit.

Mobilier collecté

Parcelle 205:

- 2 bifaces en grès lustré
- 10 objets et éclats de grès lustré
- 3 éclats de silex taillé.

Parcelle 206:

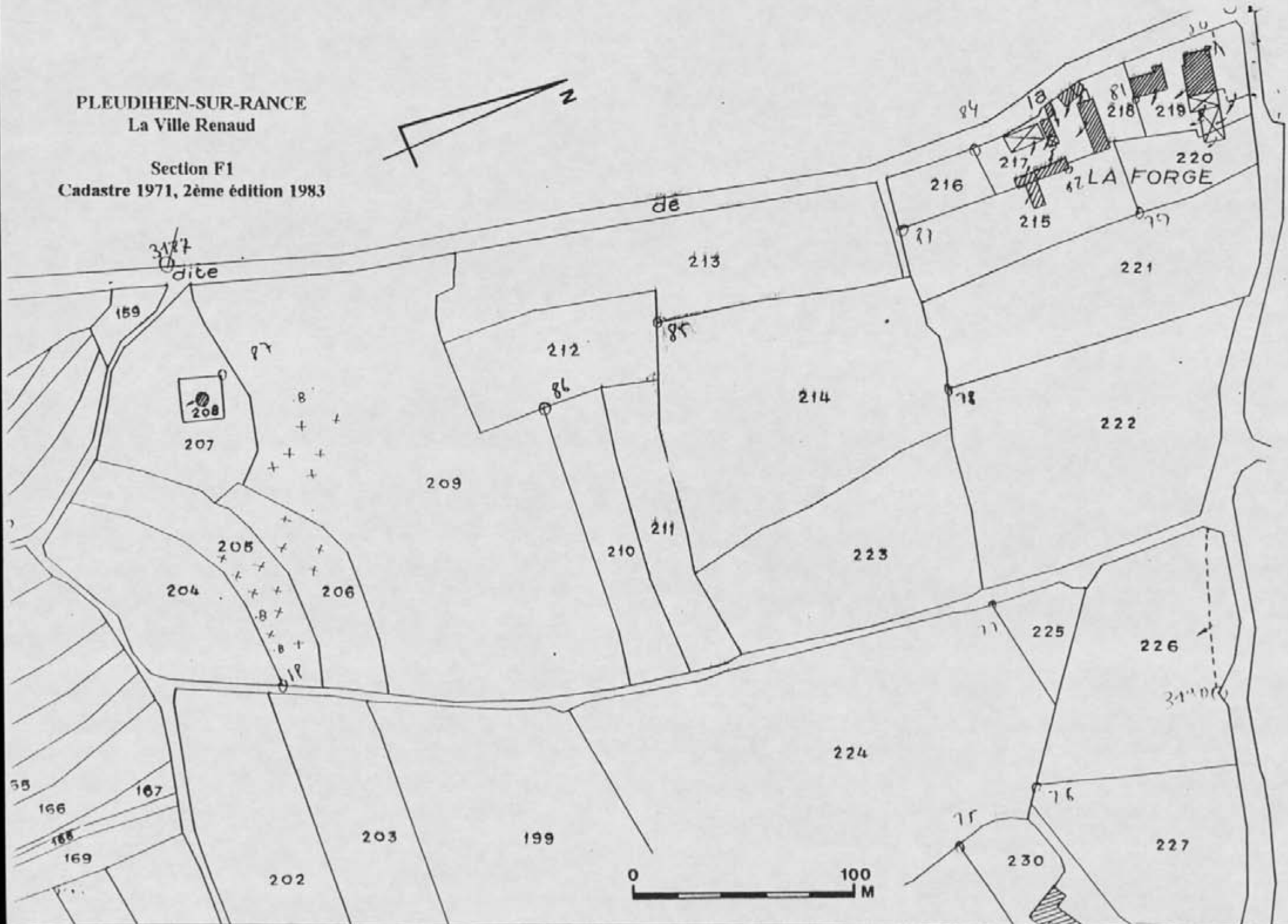
- 3 éclats de grès lustré

Parcelle 209:

- 1 biface en grès lustré
- 6 objets et éclats de grès lustré
- 1 silex taillé

PLEUDIHEN-SUR-RANCE
La Ville Renaud

Section F1
Cadastre 1971, 2ème édition 1983



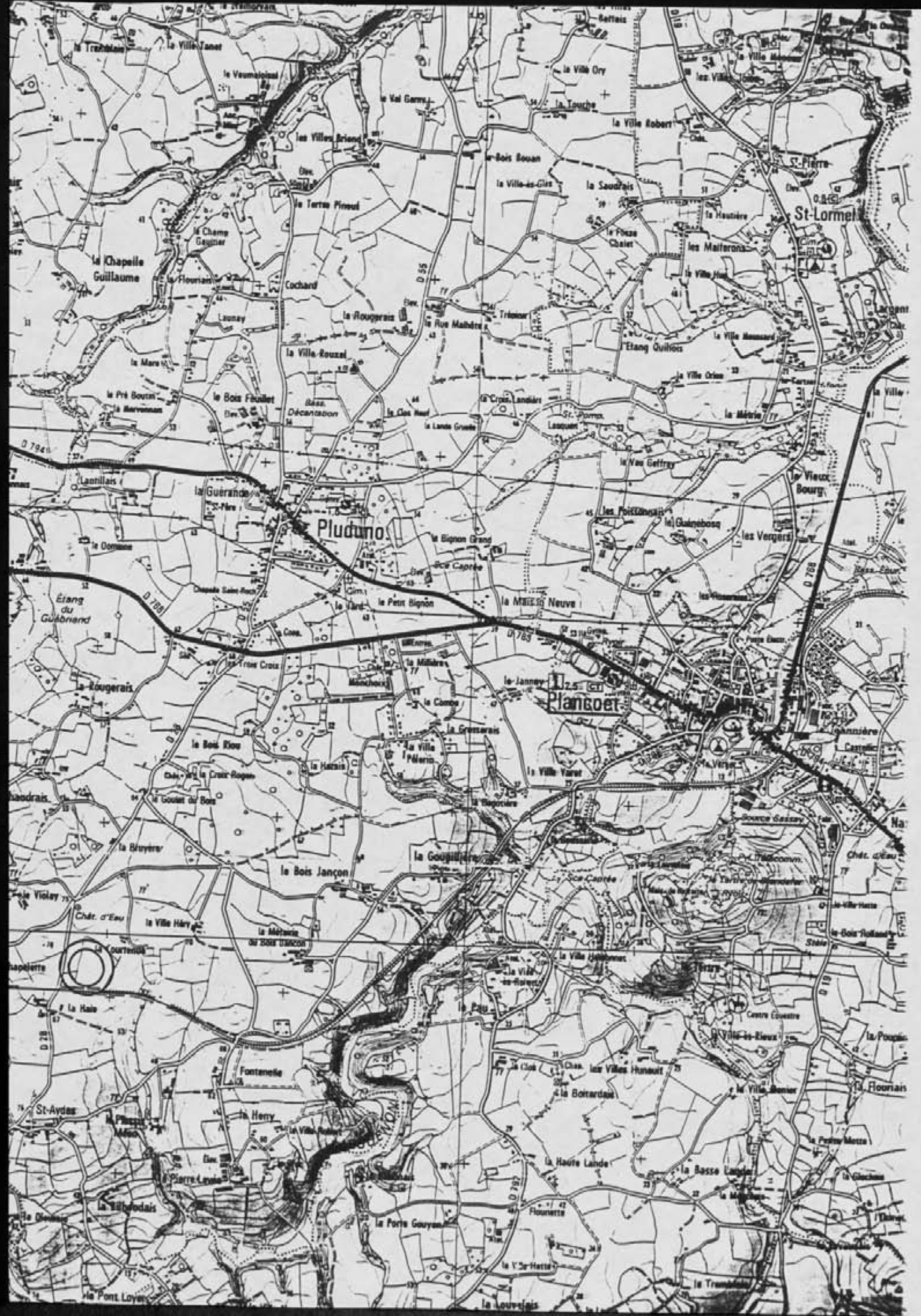
La Ville Renaud

Cordonnées Lambert I

X= 282 650 Y= 1096 850

Cadastre 1983, Section F1, parcelles 205, 206, 209.





Ensembles de structures orthogonales

Cadastré : Parcelle 84; Section ZR, Année 1984.

Lieu-dit IGN : La Courtenue

Carte IGN : 1016 Est Saint-Cast - Cap Frehel 1992

Coordonnées Lambert : Zone 1 X = 258 900 Y = 1100 200

Altitude NGF : 70 m. Plateau.

Emprise actuellement observée : 200 m

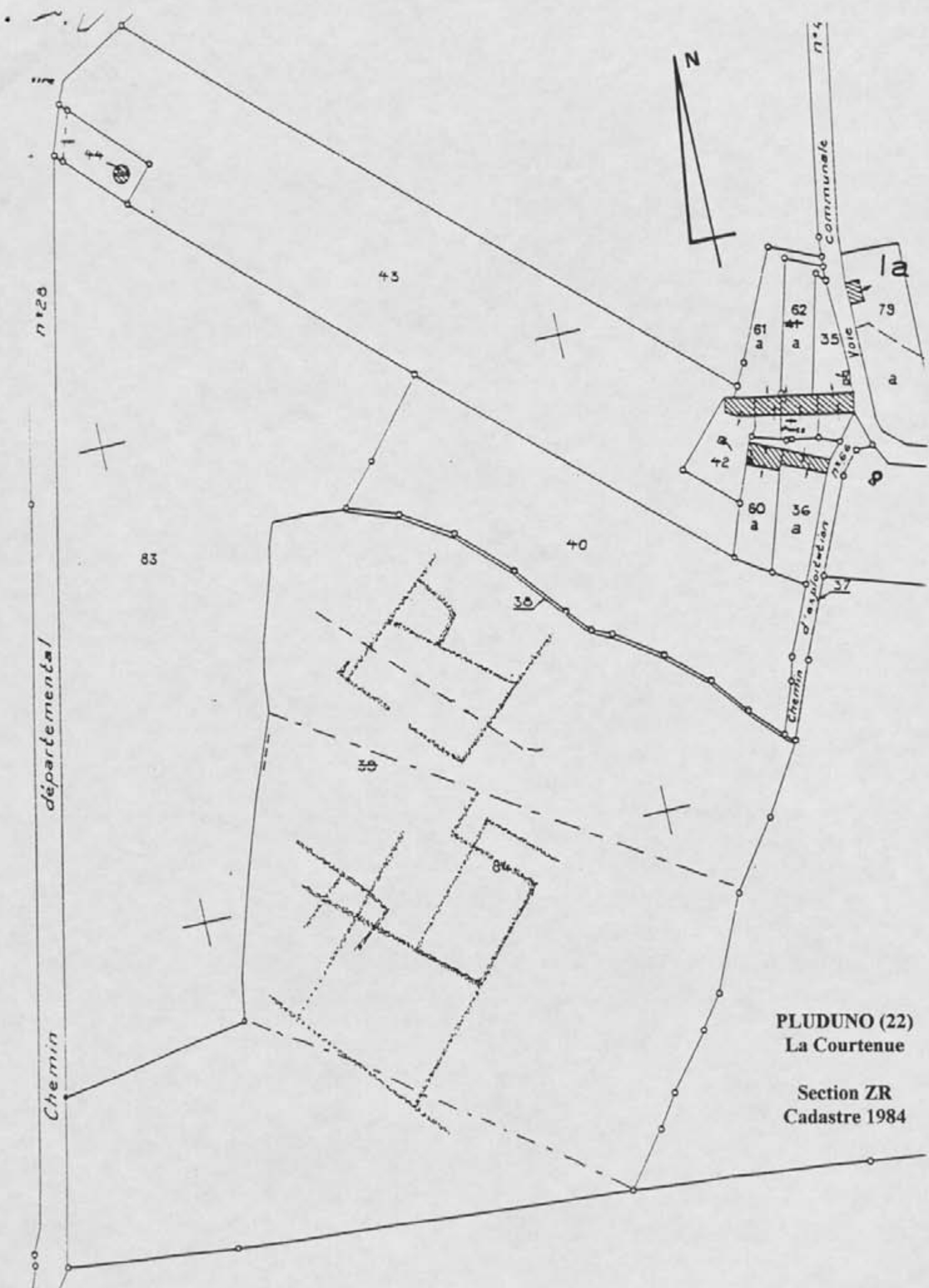
Lors d'un vol aérien, le 19 septembre, C. Bizien et V. Wyart ont observé des traces rectilignes et orthogonales apparaissant en vert foncé sur maïs. Elles se répartissent en trois ensembles distincts.

- Au nord, elles dessinent un enclos rectangulaire à aménagement interne dont le tracé sud montre une interruption matérialisant probablement une entrée. Un fossé d'orientation légèrement différente coupe cet enclos en deux

- Au sud, un premier ensemble apparaissant en forme de F montre la même orientation que l'enclos nord.

- Un dernier ensemble se superpose à la structure en F. Son orientation est légèrement décalée avec les autres structures.

Ces ensembles ne présentent aucune corrélation avec le parcellaire napoléonien.



PLUDUNO (22)
La Courtenue
 Section ZR
 Cadastre 1984



1997

PLUDUNO
22 237

(22)

La Courtenue

Cordonnées Lambert I
X= 258 900 Y= 1100 200
Cadastre 1984, Section ZR, parcelle 84.



1997

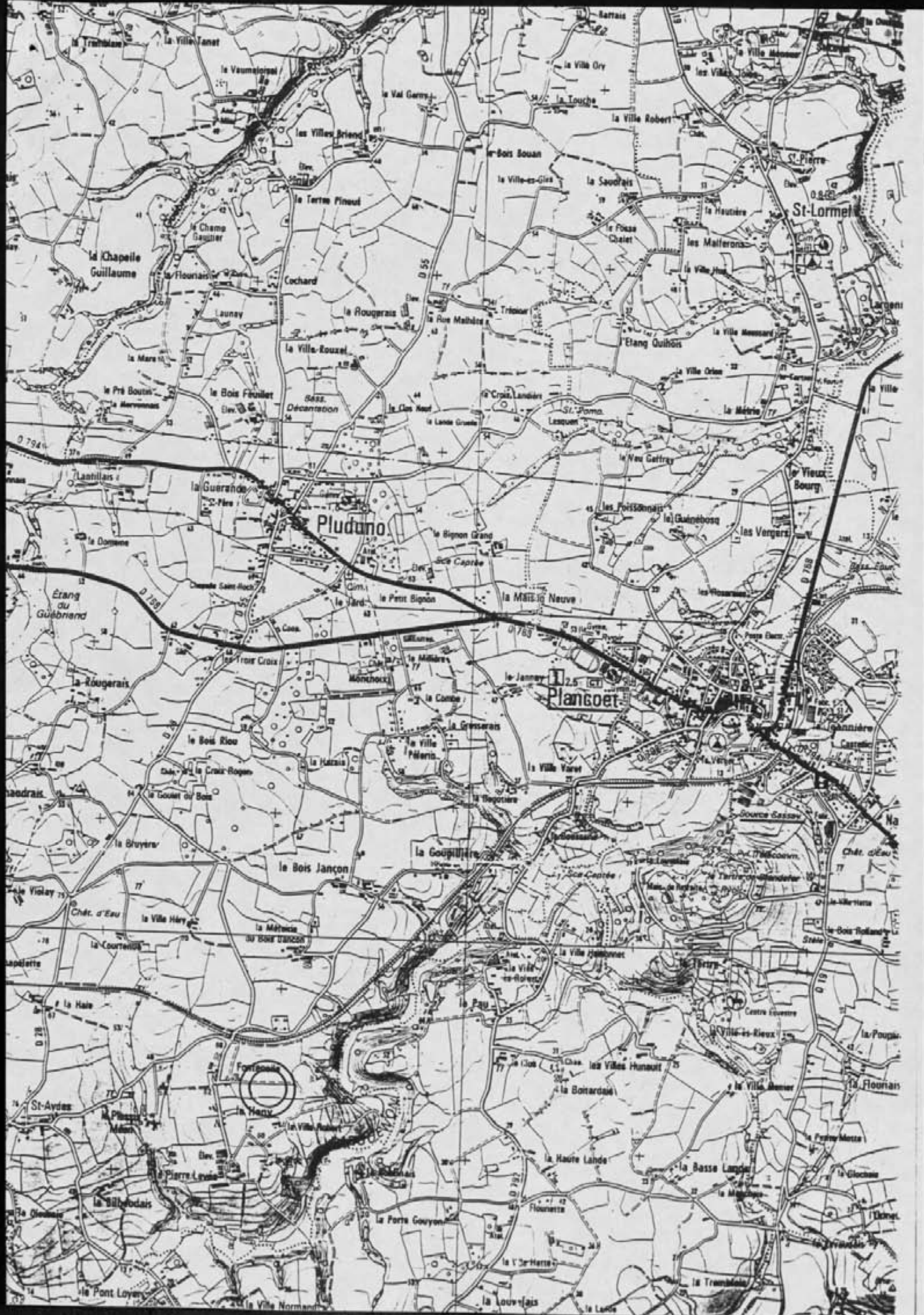
PLUDUNO
22 237

(22)

La Courtenue

Cordonnées Lambert I
X= 258 900 Y= 1100 200
Cadastre 1984, Section ZR, parcelle 84.





Angle d'enclos à fossé rectiligne et traces curvilinéaires

Cadastre : Parcelle 32; Section ZS, Année 1984.

Lieu-dit IGN : La Fontenelle

Carte IGN : 1016 Est Saint-Cast - Cap Frehel 1992

Coordonnées Lambert : Zone 1 X = 260 000 Y = 1099 500

Altitude NGF : 65 m. Plateau.

Emprise actuellement observée : 100 m

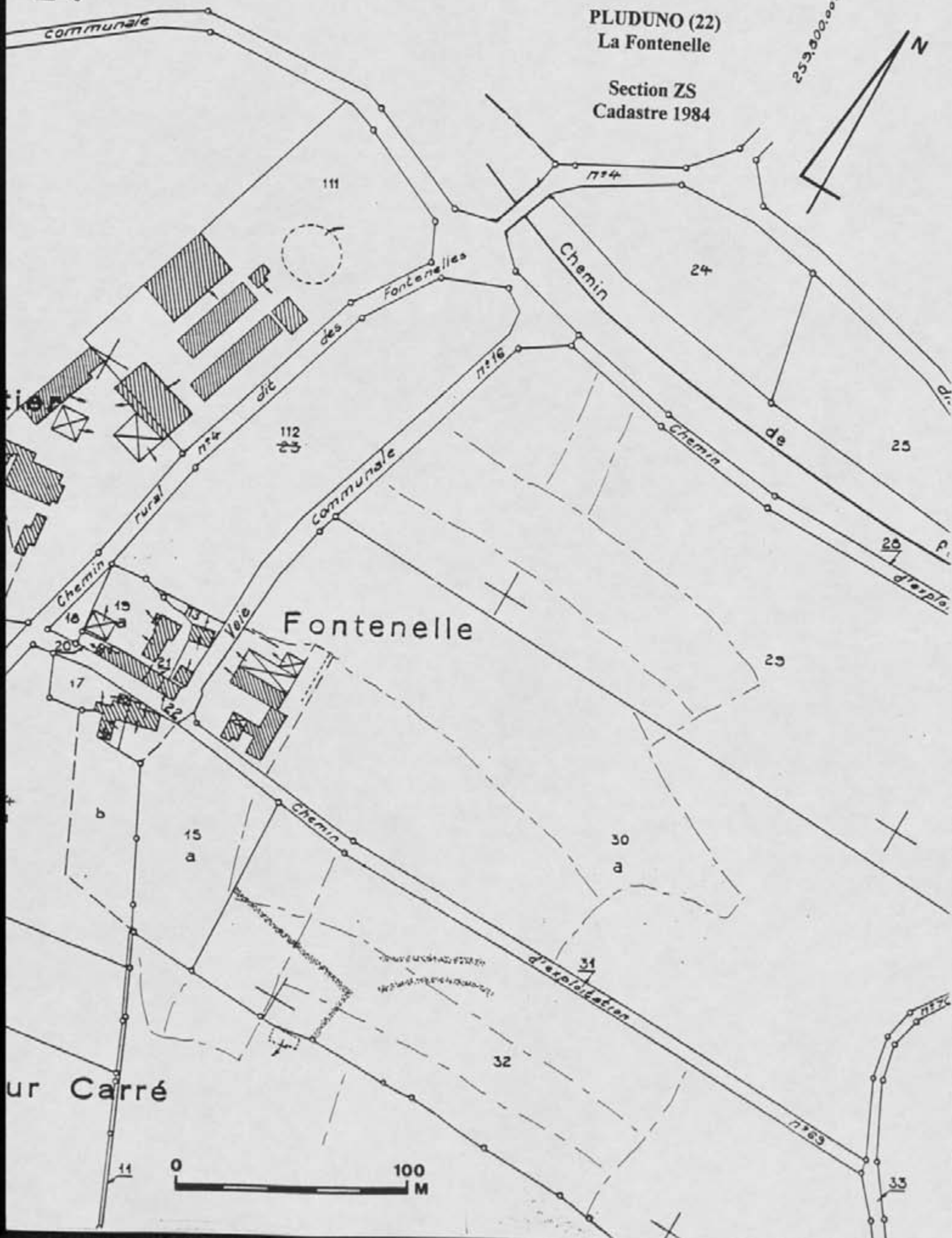
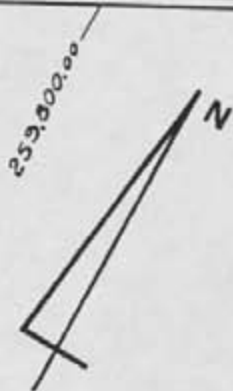
Lors d'un vol aérien, le 19 septembre, C. Bizien et V. Wyart ont observé des traces linéaires apparaissant en vert foncé sur maïs. Elles dessinent un angle d'enclos rectilignes et orthogonal. Plus au sud, deux traces courbes concentriques peuvent correspondre à une portion d'enclos courbe.

Ces enclos ne présentent aucune corrélation avec le parcellaire napoléonien.

ZV

PLUDUNO (22)
La Fontenelle

Section ZS
Cadastre 1984



ur Carré



1997

PLUDUNO
22 237

(22)

La Fontenelle

Cordonnées Lambert I
X= 260 000 Y= 1099 500
Cadastre 1984, Section ZS, parcelle 32.



Déclaration de découverte archéologique

Annexe I.

à retourner au Service Régional de l'Archéologie de Bretagne
6, rue du Château 35044 Rennes Cedex

Première mention = Données complémentaires = Année première mention =

Année = Nature de l'opération = PROSPECTION - INVENTAIRE

Responsable = C. Bizien - Jaglin Organisme = Autre

Département : COTES - D'ARMOR (22) Commune = PLUMAUDAN

Lieu-dit (du Cadastre) : La ville roland

Lieu-dit (de l'I.G.N.) : La ville roland

Nom du site : La ville roland

Cadastre (Année de dernière mise à jour) : Section(s) et parcelle(s) : Section B2

Observations : Parcelles 671, 906, 907, 673, 674, 675

Carte I.G.N.	Numéro	Nom	Année d'édition
	1117 OUEST	DINAN - CAULNES	1994

Coordonnées Lambert Zone :

Centre site : X = .

Y = .

Rayon du site (mètres) : m

Contours					
Xa	<input type="text"/>	<input type="text"/>	Ya	<input type="text"/>	<input type="text"/>
Xb	<input type="text"/>	<input type="text"/>	Yb	<input type="text"/>	<input type="text"/>
Xc	<input type="text"/>	<input type="text"/>	Yc	<input type="text"/>	<input type="text"/>
Xd	<input type="text"/>	<input type="text"/>	Yd	<input type="text"/>	<input type="text"/>
Xe	<input type="text"/>	<input type="text"/>	Ye	<input type="text"/>	<input type="text"/>

Circonstances de la découverte : Anomalies phytologiques

Techniques de repérage : Prospection aérienne

Informateur : C. Bizien V. Wyart

Description des vestiges : Ensembles de traces linéaires, enclos rectangulaire

Etat de conservation :

Éléments de datation :

Chronologie proposée :

Mobilier Oui Non Lieu de conservation :

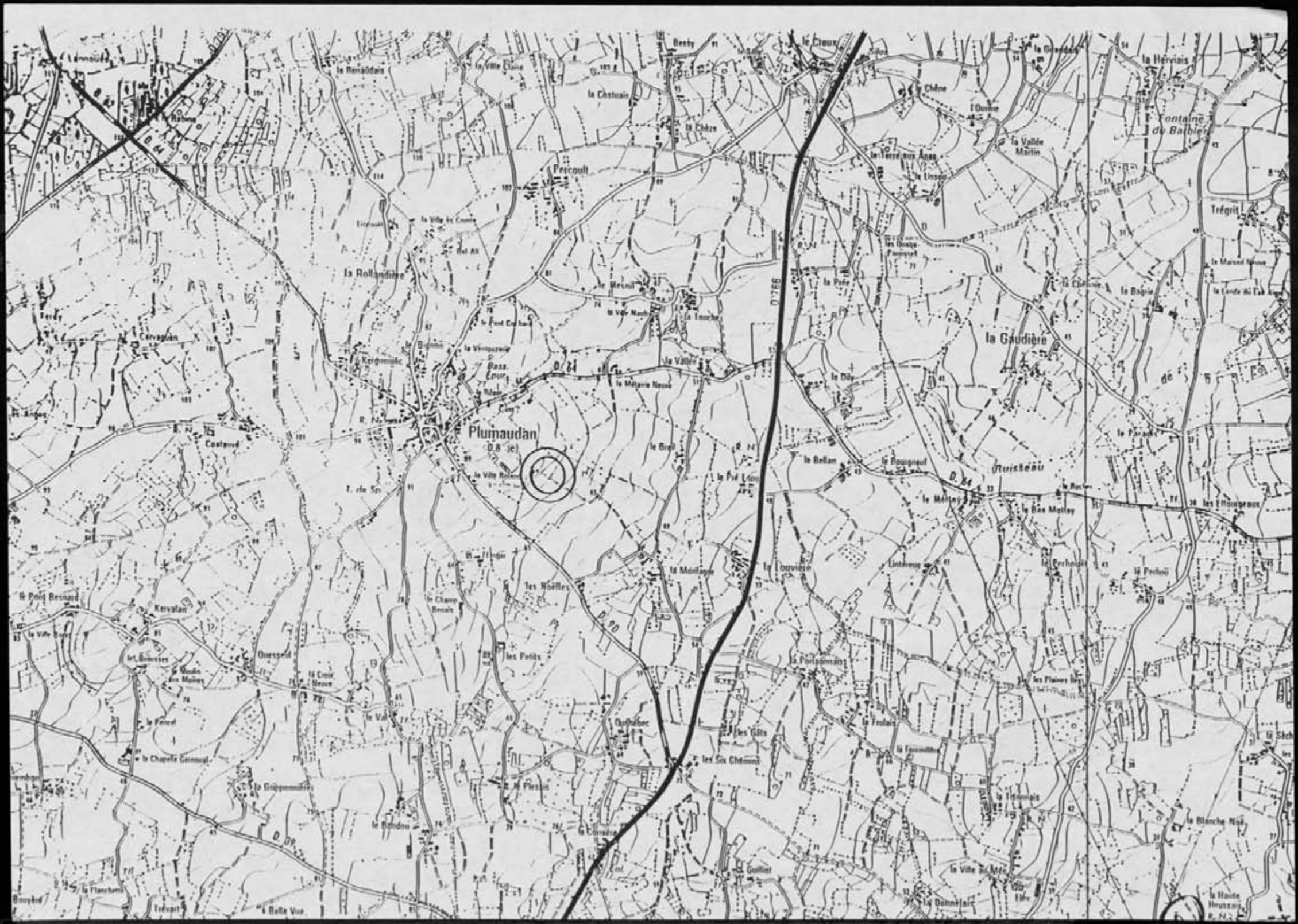
Documentation :

Bibliographie :

CADRE RÉSERVE OCELLÉE CARTE ARCHÉOLOGIQUE

N° de site attribué Code AP / AH

N° d'enregistrement DRACAR Modification



Plumaudan

D.B. (c)

la Gaudière

Ruisseau

la Ville Neuve

les Noëles

le Molley

les Petits

le Proust

le Plessis

les Plaines

le Boudon

la Trémois

le Boudon

la Blanche Noë

le Boudon

la Haute Housse

le Boudon

la Haute Housse

le Boudon

la Haute Housse

Ensembles de traces linéaires, enclos rectangulaire

Cadastre : Parcelles 671, 673 à 675, 906, 907; Section B2, Année 1983.

Lieu-dit IGN : La Ville Roland

Carte IGN : 1117 OuestDinan - Caulnes 1994

Coordonnées Lambert : Zone 1 X = 270 200 Y = 1082 400

Altitude NGF : 80 m. Versant sud-est.

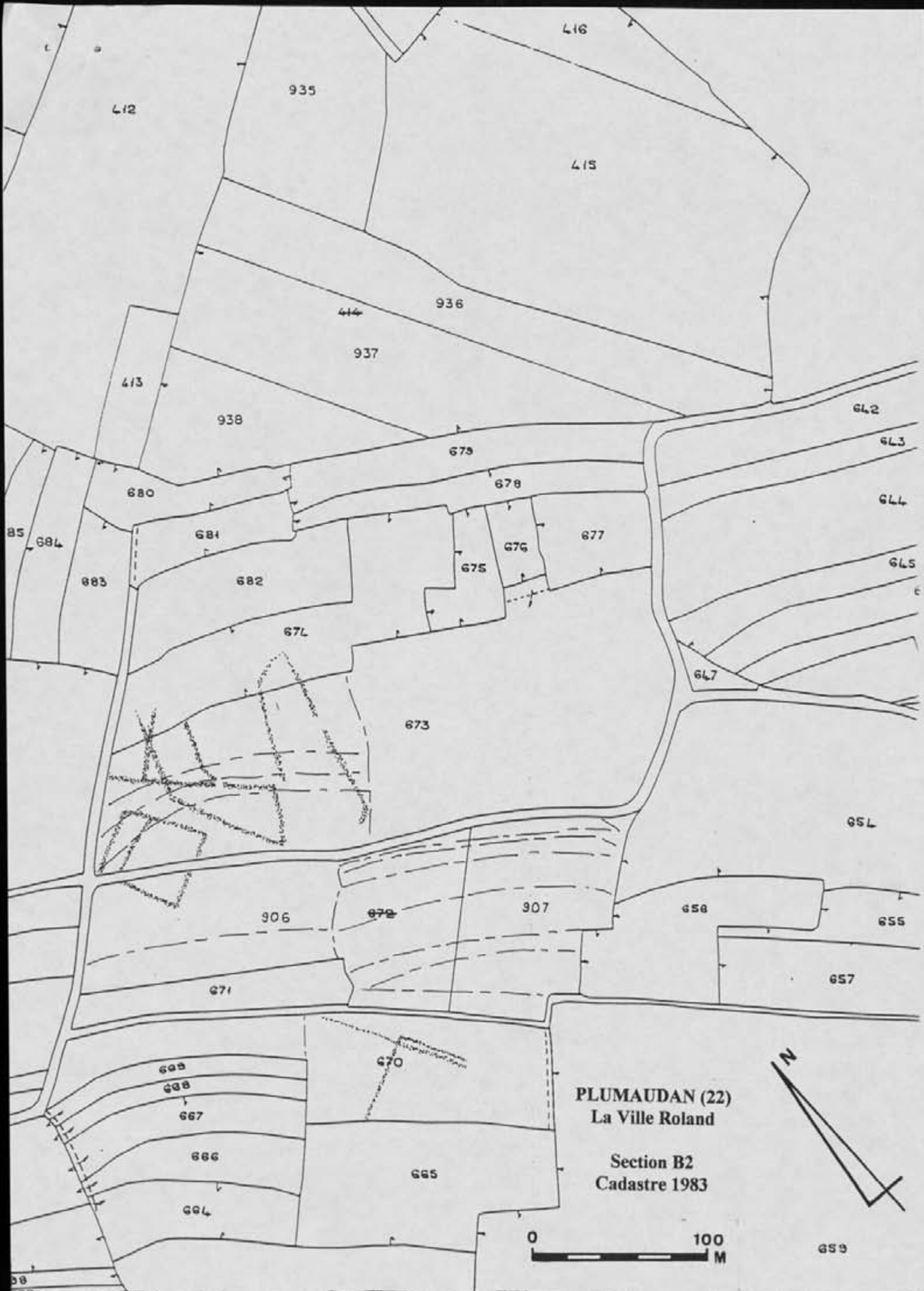
Emprise actuellement observée : 250 m

Lors d'un vol aérien, le 16 juin, C. Bizien et V. Wyart ont observé des traces linéaires sur blé.

Elles montrent un plan complexe dans lequel on reconnaît:


- Un enclos quadrangulaire à division interne.
- A l'ouest, un ensemble de traces dont le plan est difficilement interprétable montre les mêmes orientations que l'enclos.
- A 100 m au sud-est d'autres traces linéaires et orthogonales montrent toujours la même orientation et peuvent ainsi être associées à l'enclos.

L'enclos et les différents tracés ne présentent aucune corrélation avec cadastre de 1833.



PLUMAUDAN (22)
La Ville Roland

Section B2
Cadastre 1983



1997

PLUMAUDAN
22 239

(22)

La Ville Roland

Cordonnées Lambert I

X= 270 200 Y= 1082 400

Cadastre 1983, Section B2, parcelles 671, 673, 674, 675, 906, 907



1997

PLUMAUDAN
22 239

(22)

La Ville Roland

Cordonnées Lambert I

X= 270 200 Y= 1082 400

Cadastre 1983, Section B2, parcelles 671, 673, 674, 675, 906, 907



Déclaration de découverte archéologique

Annexe I.

à retourner au Service Régional de l'Archéologie de Bretagne
5, rue du Château 35244 Rennes Cedex

Première mention = Données complémentaires = Année première mention =

Année = Nature de l'opération = PROSPECTION - INVENTAIRE

Responsable = G. Bizien - Jaglin Organisme = Autre

Département : COTES - D'ARMOR (22) Commune = PLUMAUGAT

Lieu-dit (du Cadastre) : L'Hiérablé

Lieu-dit (de l'I.G.N.) : L'Hiérablé

Nom du site : L'Hiérablé

Cadastre (Année de dernière mise à jour) : Section(s) et parcelle(s) : Section H3

Observations : Parcelle 742, 726

Carte I.G.N.	Numéro	Nom	Année d'édition
	1018 EST	St MEEN-LE-GRAND	1996

Coordonnées Lambert Zone :
 Centre site : X =
 Y =
 Rayon du site (mètres) : m

Contours			
Xa	<input type="text"/>	<input type="text"/>	Ya
Xb	<input type="text"/>	<input type="text"/>	Yb
Xc	<input type="text"/>	<input type="text"/>	Yc
Xd	<input type="text"/>	<input type="text"/>	Yd
Xe	<input type="text"/>	<input type="text"/>	Ye

Circonstances de la découverte : Anomalies phytologiques

Techniques de repérage : Prospection aérienne

Informateur : G. Bizien - V. Wyart

Description des vestiges : Enclos rectangulaire

Etat de conservation :

Eléments de datation :

Chronologie proposée :

Mobilier Oui Non Lieu de conservation :


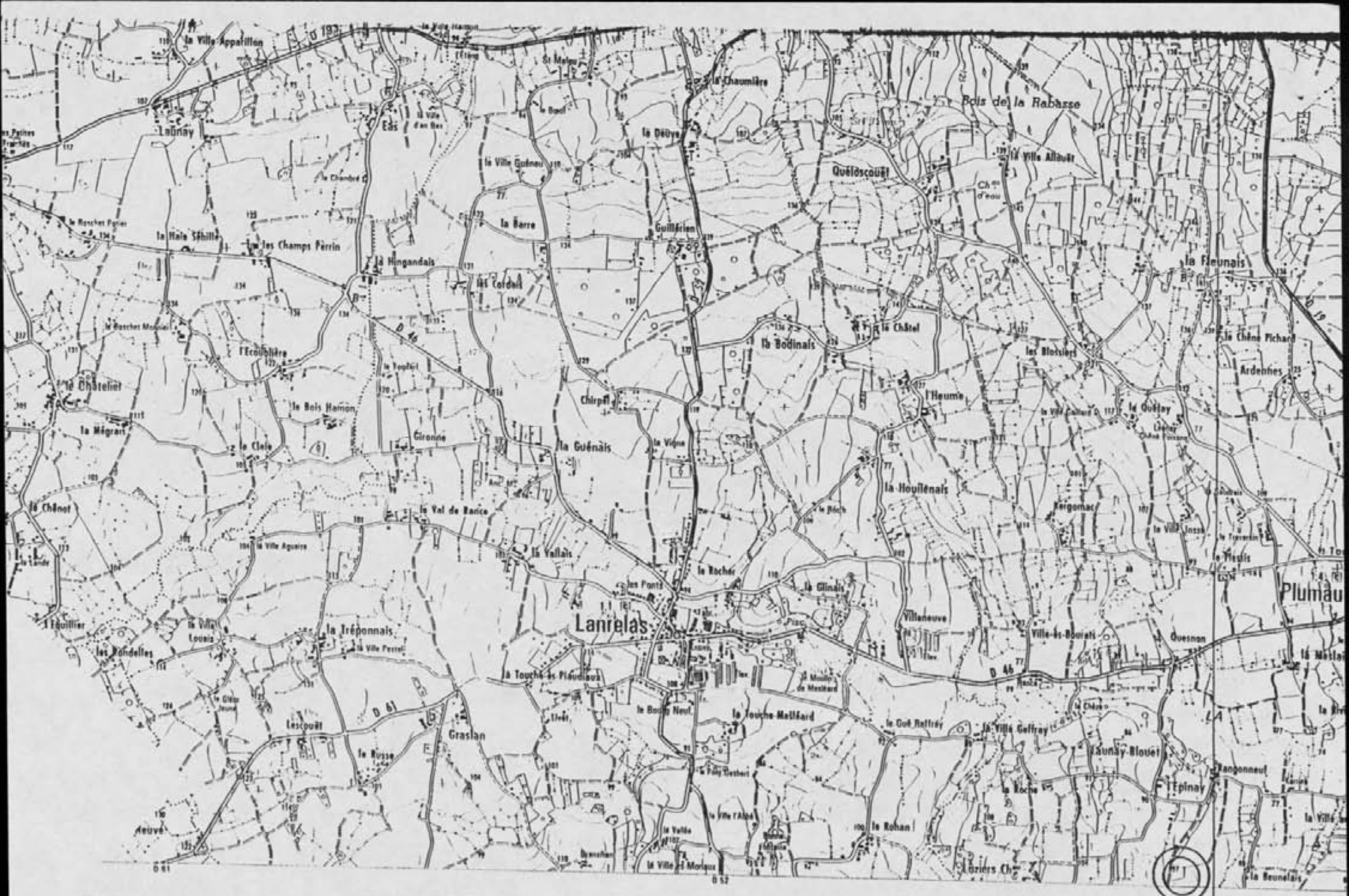
Documentation :

Bibliographie :

CADRE RESERVE CELLULE CARTE ARCHEOLOGIQUE

N° de site attribué 22 240 0113 Code AP / AH

N° d'enregistrement DRACAR Modification



5.10gr Ouest du Méridien de Paris

Enclos rectangulaire

Cadastre : Parcelles 726, 742; Section H3, Année 1983.

Lieu-dit IGN : L'Hiérablé

Carte IGN : 1018 Est Saint-Méen-le-Grand 1996

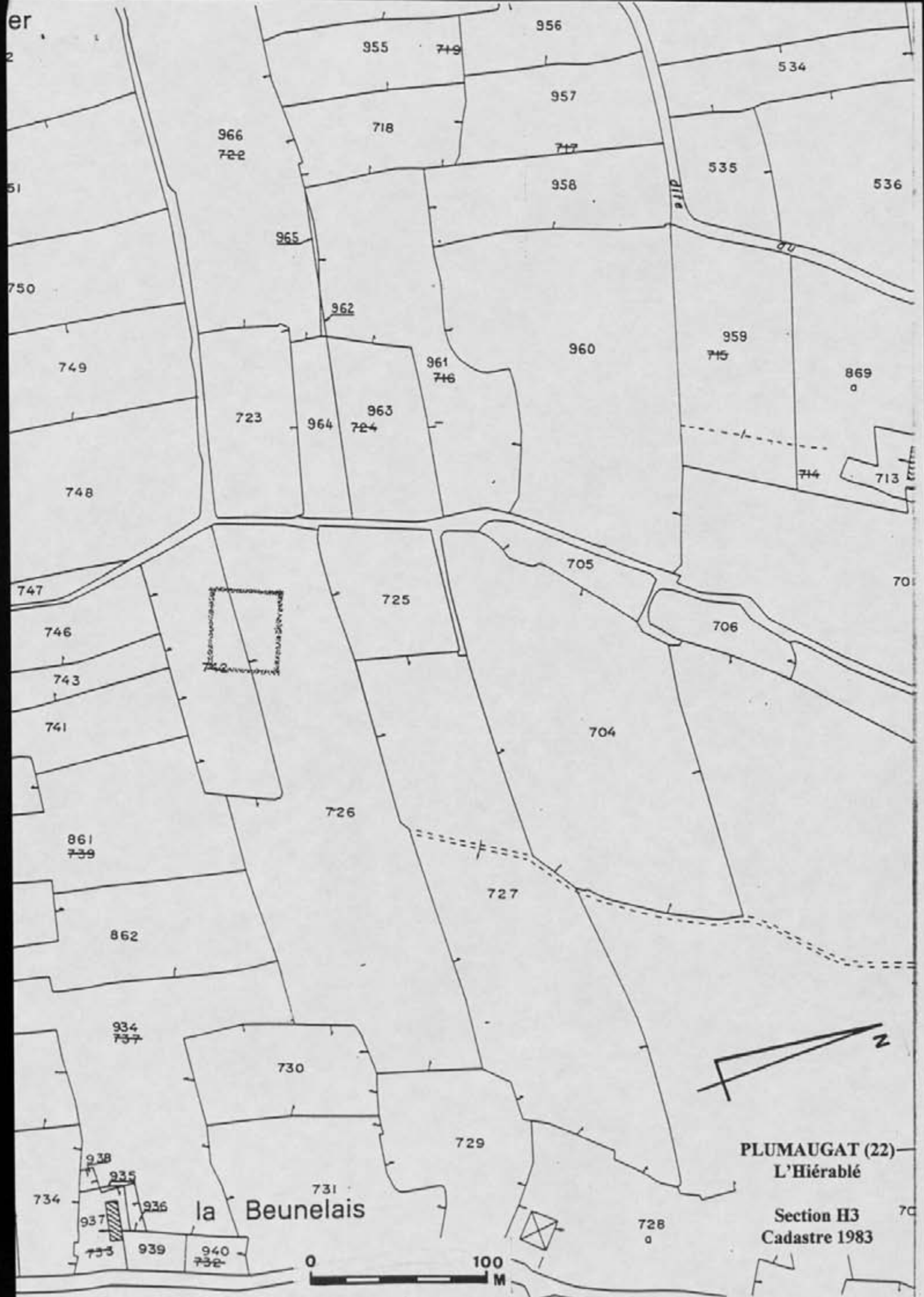
Coordonnées Lambert : Zone 1 X = 259 000 Y = 1070 250

Altitude NGF : 197 m. Plateau.

Emprise actuellement observée : 50 m

Lors d'un vol aérien, au mois d'août, C. Bizien et V. Wyart ont observé des traces linéaires vert foncé sur maïs et claires sur terre labourée dessinant un enclos rectangulaire.

Cet enclos ne présente aucune corrélation avec le cadastre de 1832.



er

2

51

750

747

743

741

861
739

862

934
737

734

733

966
722

965

962

723

964

963
724

742

726

862

730

la Beunelais

731

0

100

M

955

719

956

718

957

717

958

535

534

536

960

959
715

869
o

714

713

705

706

701

704

727

729

728
o

PLUMAUGAT (22)
L'Hierablé

Section H3
Cadastre 1983

70

L'Hiérablé

Cordonnées Lambert I
X= 259 000 Y= 1070 250
Cadastre 1983, Section H3, parcelles 726, 742.



Déclaration de découverte archéologique

Annexe I.

à retourner au Service Régional de l'Archéologie de Bretagne
8, rue du Château 35000 Rennes Cedex

Première mention = Données complémentaires = Année première mention =
 Année = Nature de l'opération = PROSPECTION - INVENTAIRE
 Responsable = G. Bizien - Jaglin Organisme = Autre

Département : COTES - D'ARMOR (22) Commune = QUEVERT

Lieu-dit (du Cadastre) : Les hauts brats

Lieu-dit (de l'I.G.N.) : Les brats

Nom du site : Les brats

Cadastre (Année de dernière mise à jour) : Section(s) et parcelle(s) : Section AK

Parcelle 75

Observations :

Carte I.G.N.	Numéro	Nom	Année d'édition
	1116 EST	St MALO	1992

Coordonnées Lambert Zone :

Centre site : X =

Y =

Rayon du site (mètres) : m

Contours			
Xa		Ya	
Xb		Yb	
Xc		Yc	
Xd		Yd	
Xe		Ye	

Circonstances de la découverte : Anomalies phytologiques

Techniques de repérage : Prospection aérienne

Informateur : G. Bizien - V. Wyart

Description des vestiges : Portion d'enclos circulaire simple

Etat de conservation :

Éléments de datation :

Chronologie proposée :

Mobilier Oui Non Lieu de conservation :

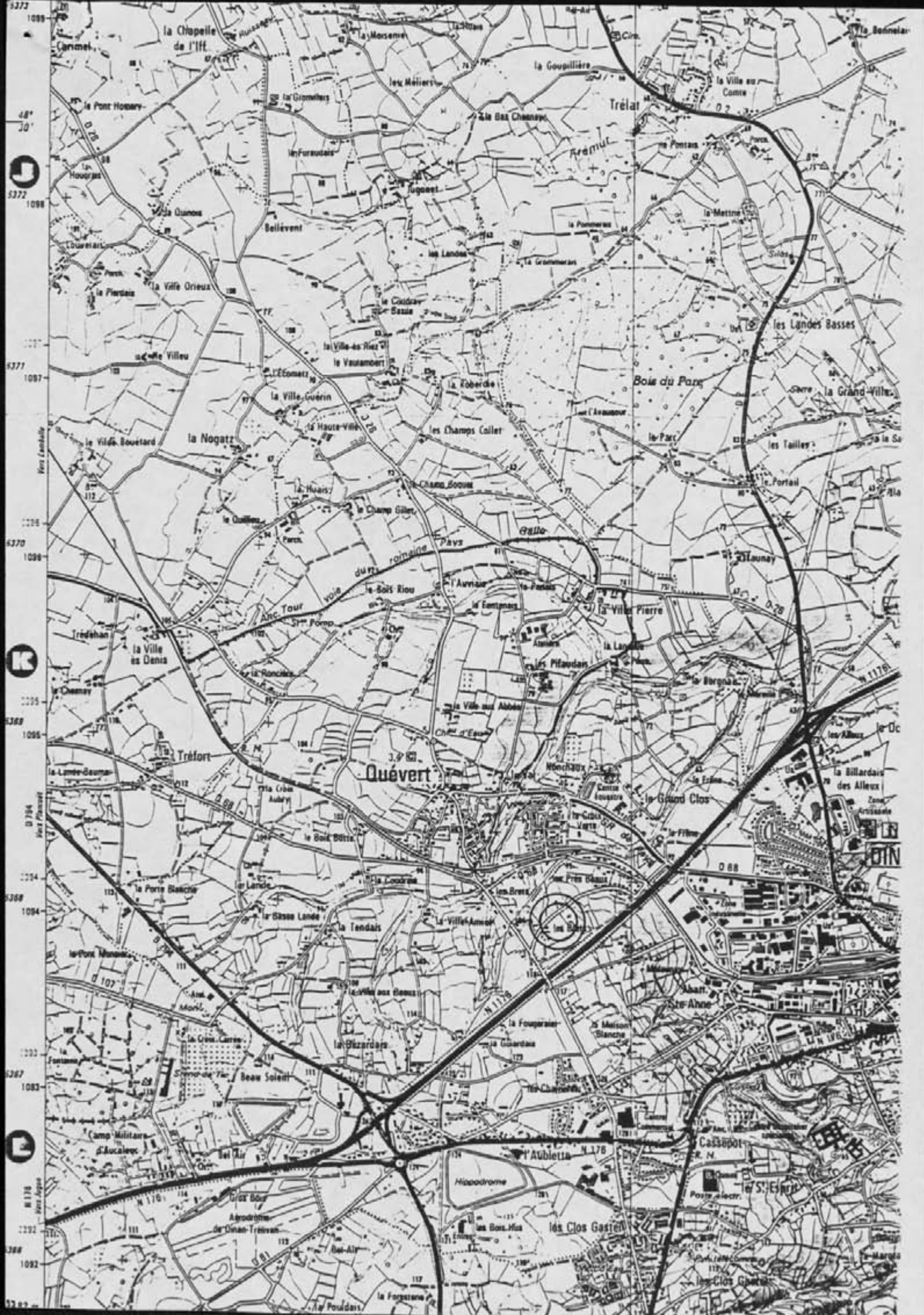
Documentation :

Bibliographie :

CAJORE RESERVE CELLE CARTE ARCHEOLOGIQUE.

N° de site attribué Code AP/AH

N° d'enregistrement ORACAR Modification



5373
1098
48° 30'
5372
1098
5371
1097
5370
1096
5369
1095
5368
1094
5367
1093
5366
1092
5365
1091
5364
1090



Quévert

Trélat

la Chapelle de l'If

la Ville Orioux

la Ville Bouetard

la Ville es Denis

Tréfort

le Pont Monast

Camp Militaire d'Aucaleoc

Bellévent

la Ville Guerin

le Quilleu

la Ville aux Denis

la Basse Lande

la Croix Carrez

Aérodrome de Dinan-Trévan

la Gouglrière

les Landes

le Vaulmoert

le Bois Riou

le Bois Bette

la Tendais

la Ville aux Fleurs

les Clos Gastel

la Ville au Comte

la Ville au Comte

les Landes Basses

le Bois Riou

le Bois Bette

la Ville aux Fleurs

la Ville aux Fleurs

les Clos Gastel

la Ville au Comte

la Ville au Comte

les Landes Basses

le Bois Riou

le Bois Bette

la Ville aux Fleurs

la Ville aux Fleurs

les Clos Gastel

la Ville au Comte

la Ville au Comte

les Landes Basses

le Bois Riou

le Bois Bette

la Ville aux Fleurs

la Ville aux Fleurs

les Clos Gastel

la Ville au Comte

la Ville au Comte

les Landes Basses

le Bois Riou

le Bois Bette

la Ville aux Fleurs

la Ville aux Fleurs

les Clos Gastel

la Ville au Comte

la Ville au Comte

les Landes Basses

le Bois Riou

le Bois Bette

la Ville aux Fleurs

la Ville aux Fleurs

les Clos Gastel

la Ville au Comte

la Ville au Comte

les Landes Basses

le Bois Riou

le Bois Bette

la Ville aux Fleurs

la Ville aux Fleurs

les Clos Gastel

Portion d'enclos circulaire simple

Cadastre : Parcelle 75; Section AK, Année 1995.

Lieu-dit IGN : Les Brets

Carte IGN : 1116 Est Saint-Malo 1992

Coordonnées Lambert : Zone 1 X = 273 550 Y = 1093 650

Altitude NGF : 105 m. Versant nord.

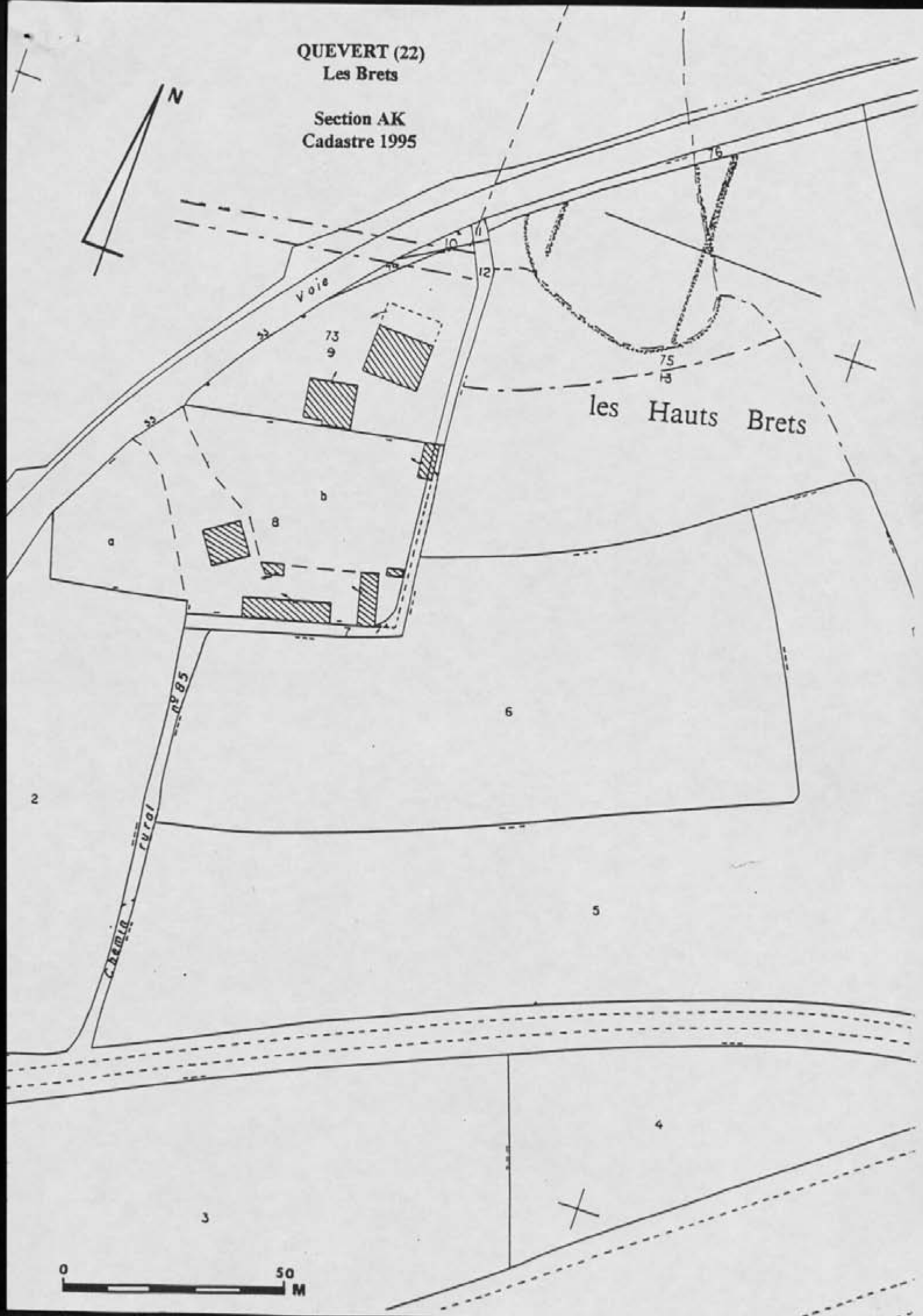
Emprise actuellement observée : 50 m

Lors d'un vol aérien, le 23 juillet 1997, C. Bizien et V. Wyart ont observé une portion d'enclos circulaire apparaissant en vert foncé sur maïs. Le tracé de cet enclos correspond partiellement au cadastre de 1843. Toutefois, la courbure se poursuit vers le nord-ouest sans correspondance avec l'ancien parcellaire. On peut ainsi envisager la présence d'un enclos dont l'ancien cadastre a conservé partiellement le tracé.

D'autre part, des traces orthogonales vert foncé sur maïs recoupent l'enclos circulaire sans que l'on puisse déterminer leurs significations.

QUEVERT (22)
Les Brets

Section AK
Cadastre 1995



1997

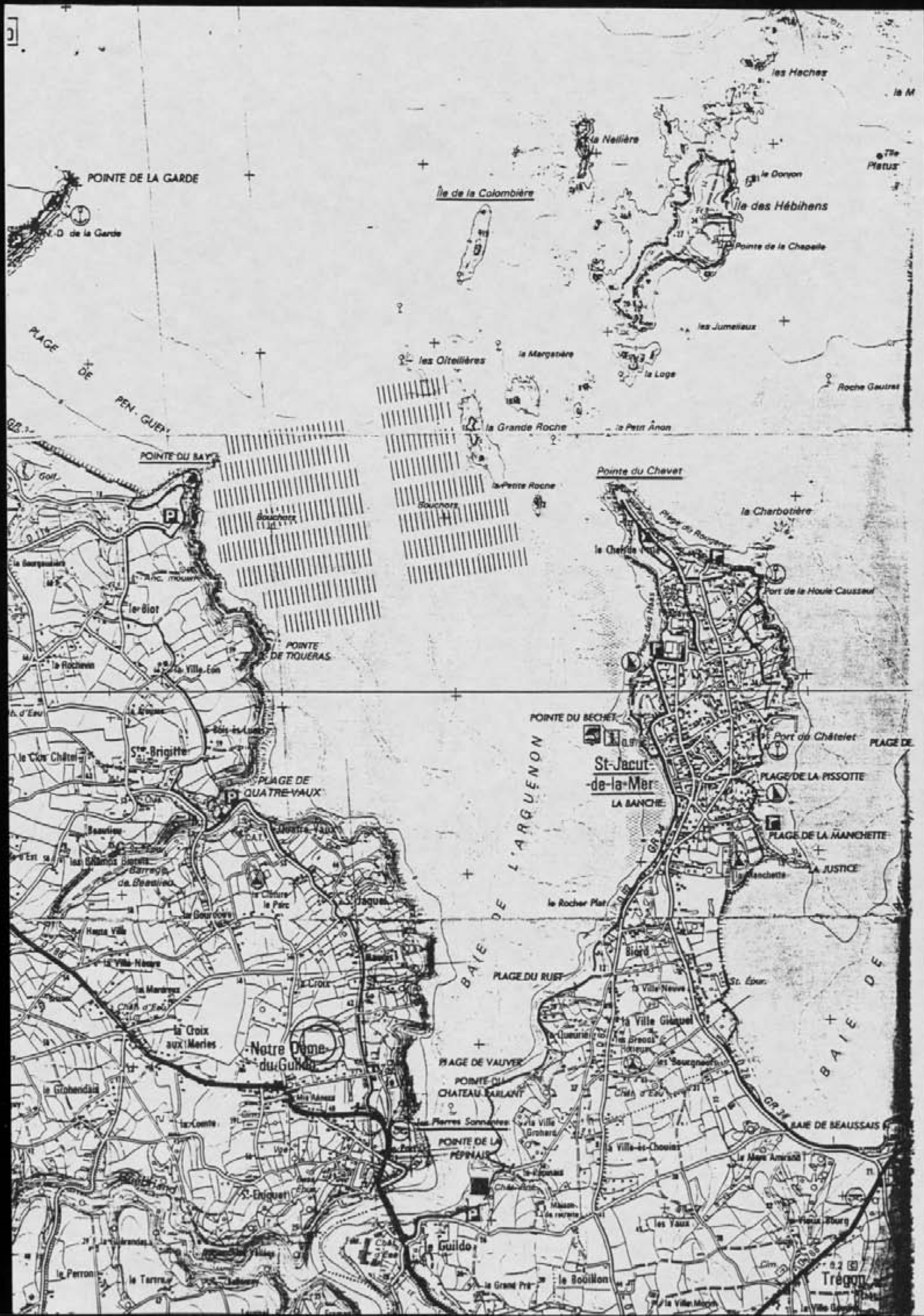
QUEVERT
22 259

(22)

Les Brets

Cordonnées Lambert I
X= 273 550 Y= 1093 650
Cadastre 1995, Section AK, parcelle 75.





POINTE DE LA GARDE

Ile de la Colombiere

Ile des Hébihens

POINTE DU BAY

Pointe du Chavat

POINTE DU BECHER

St-Jacut-de-la-Mer

Notre Dame du Guindal

POINTE DE LA PEPINIERE

Tregou

Bâtiment rectangulaire

Cadastre : Parcelle 1915; Section 159 B, Année 1945.

Lieu-dit IGN : Le Bourg de Notre-Dame-du-Guildo

Carte IGN : 1016 Est Saint-Cast - Cap Frehel 1992

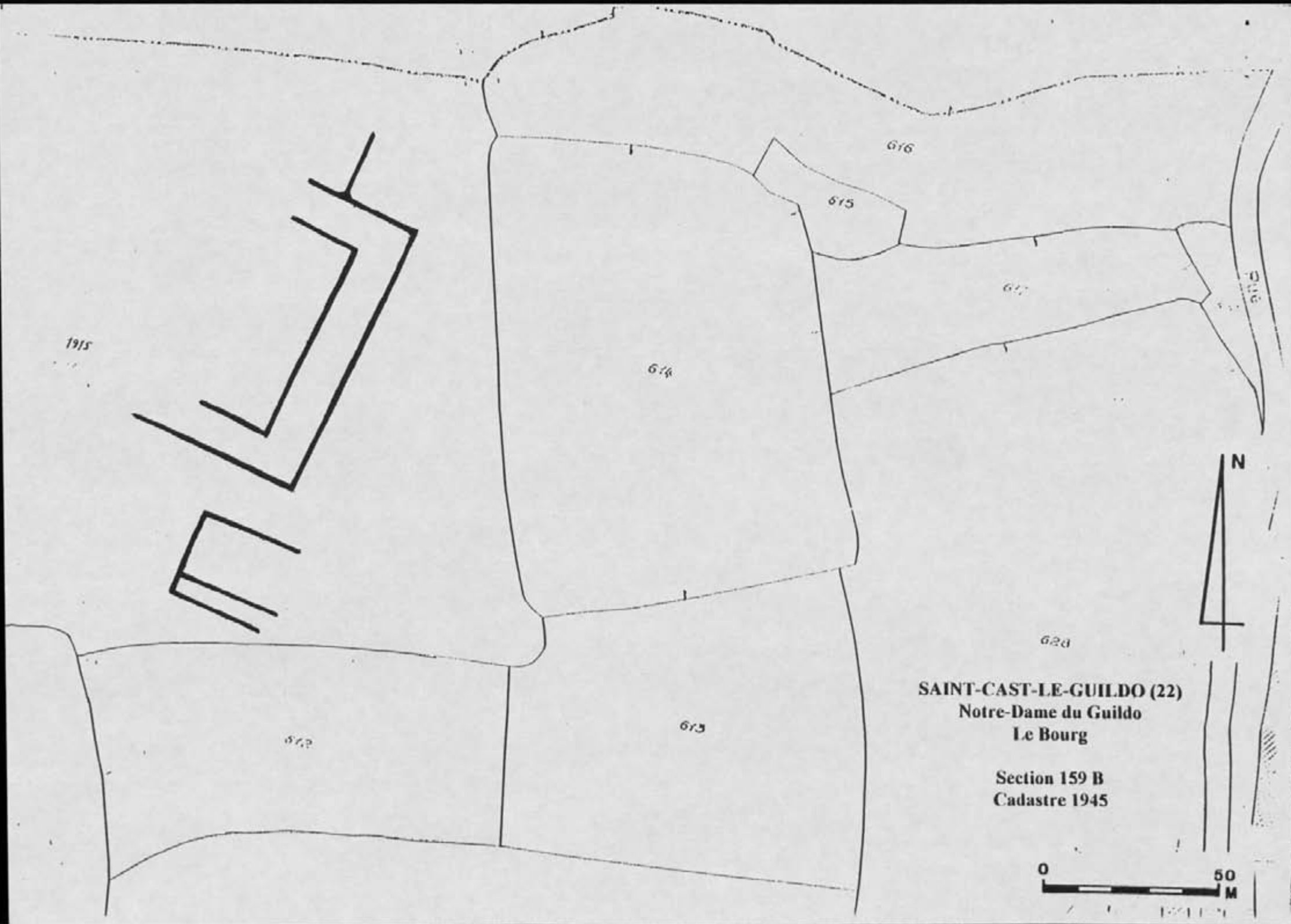
Coordonnées Lambert : Zone 1 X = 264 000 Y = 1108 000

Altitude NGF : 50 m. Versant est dominant la vallée de l'Arguenon.

Emprise actuellement observée : 140 m

Lors d'un vol aérien, en septembre, L. Andlauer a observé un ensemble de traces rectilignes et orthogonales apparaissant en vert clair sur maïs foncé et dessinant deux ensembles rectangulaires. La couleur claire des anomalies, la régularité des tracés et l'organisation des plans évoquent des bâtiments d'un établissement gallo-romain.

A proximité, sur les rives de l'Arguenon de nombreux fragments de tégulae matérialisent déjà une occupation de ces lieux. Il pourrait s'agir d'un petit vicus en relation avec un gué sur le tracé de la voie joignant Corseul à Carhaix par la côte.



SAINT-CAST-LE-GUILDO (22)
Notre-Dame du Guildo
Le Bourg

Section 159 B
Cadastre 1945

0 50
M

1997

SAINT-CAST-LE-GUILDO

(22)

22 282

Le Bourg

Cordonnées Lambert I
X= 264 000 Y= 1108 000
Cadastre 1945, Section 159B, parcelle 1915.



Déclaration de découverte archéologique

Annexe I.1

* rattaché au Service Régional de l'Archéologie de Bretagne
8, rue du Chevalier - 35044 Rennes Cedex

Première mention = Données complémentaires = Année première mention =

Année = Nature de l'opération = PROSPECTION - INVENTAIRE

Responsable = C. Bizien - Jaglin Organisme = Autre

Département : COTES - D'ARMOR (22) Commune = St. GOUENO

Lieu-dit (du Cadastre) : Le grand cas

Lieu-dit (de l'I.G.N.) : Le grand cas

Nom du site : Le grand cas

Cadastre (Année de dernière mise à jour) : Section(s) et parcelle(s) : Section ZM
Parcelle 75, 45, 36a

Observations :

Carte I.G.N.	Numéro	Nom	Année d'édition
	0917 EST	MONCONTOUR	1984

Coordonnées Lambert Zone :

Centre site : X =

Y =

Rayon du site (mètres) : m

Contours					
Xa	<input type="text"/>	<input type="text"/>	Ya	<input type="text"/>	<input type="text"/>
Xb	<input type="text"/>	<input type="text"/>	Yb	<input type="text"/>	<input type="text"/>
Xc	<input type="text"/>	<input type="text"/>	Yc	<input type="text"/>	<input type="text"/>
Xd	<input type="text"/>	<input type="text"/>	Yd	<input type="text"/>	<input type="text"/>
Xe	<input type="text"/>	<input type="text"/>	Ye	<input type="text"/>	<input type="text"/>

Circumstances de la découverte : Anomalies phytologiques

Techniques de repérage : Prospection aérienne

Informateur : C. Bizien V. Wyard

Description des vestiges : Enclos courbe double

Etat de conservation :

Éléments de datation :

Chronologie proposée :

Mobilier Oui Non Lieu de conservation :

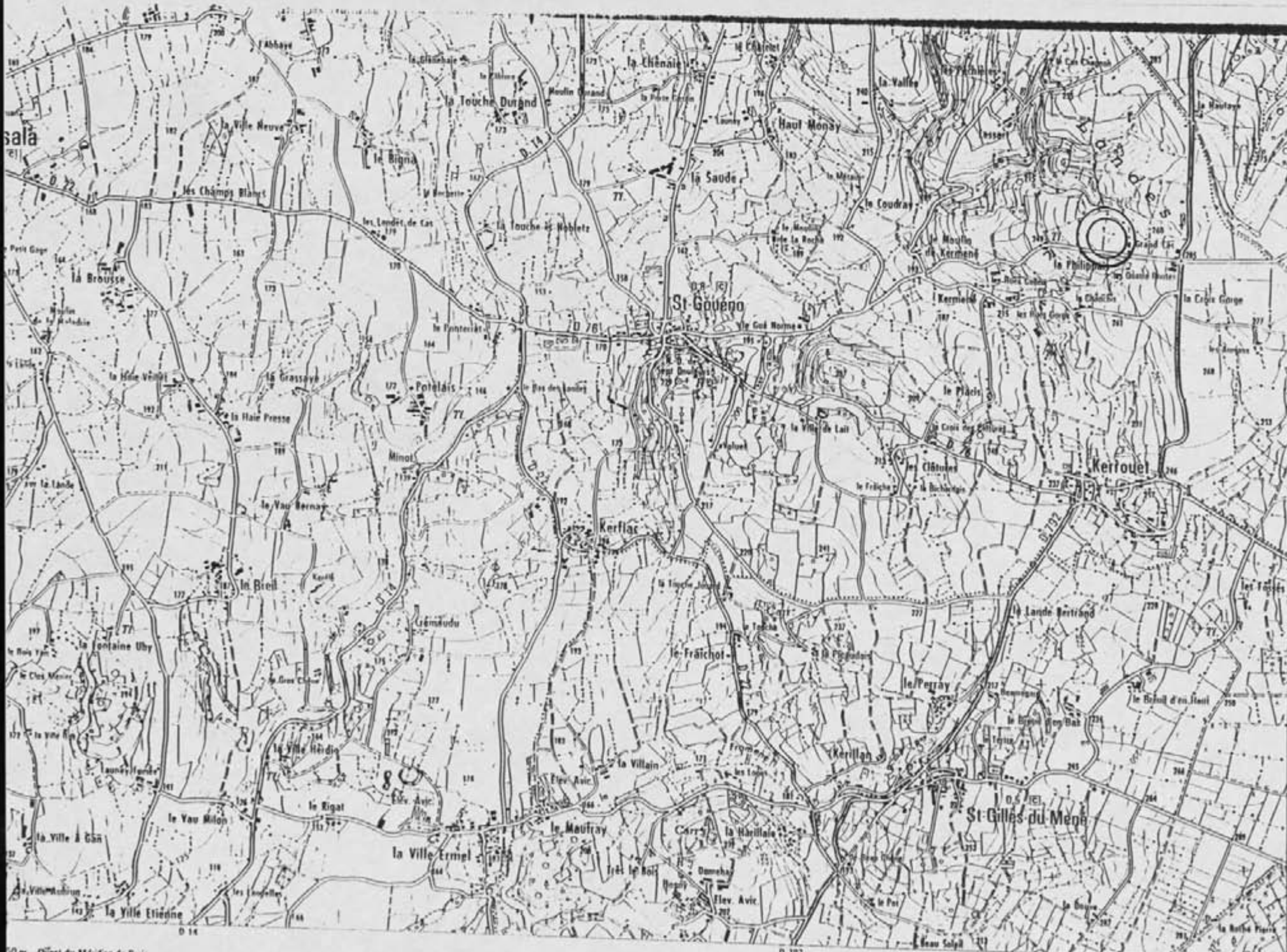
Documentation :

Bibliographie :

CADRE RESERVE CELLULE CARTE ARCHEOLOGIQUE

N° de site attribué Code AP / AH

N° d'enregistrement DRACAR Modification



1078	5348
1075	5347
1074	5346
1073	5345
1072	5344

0 gr Ouest du Méridien de Paris

0 792
Ech. N 184

53.80 gr



48° 14' 27"

Enclos courbe double

Cadastre : Parcelle 36a, 45, 75; Section ZM, Année 1987.

Lieu-dit IGN : Le Grand Cas

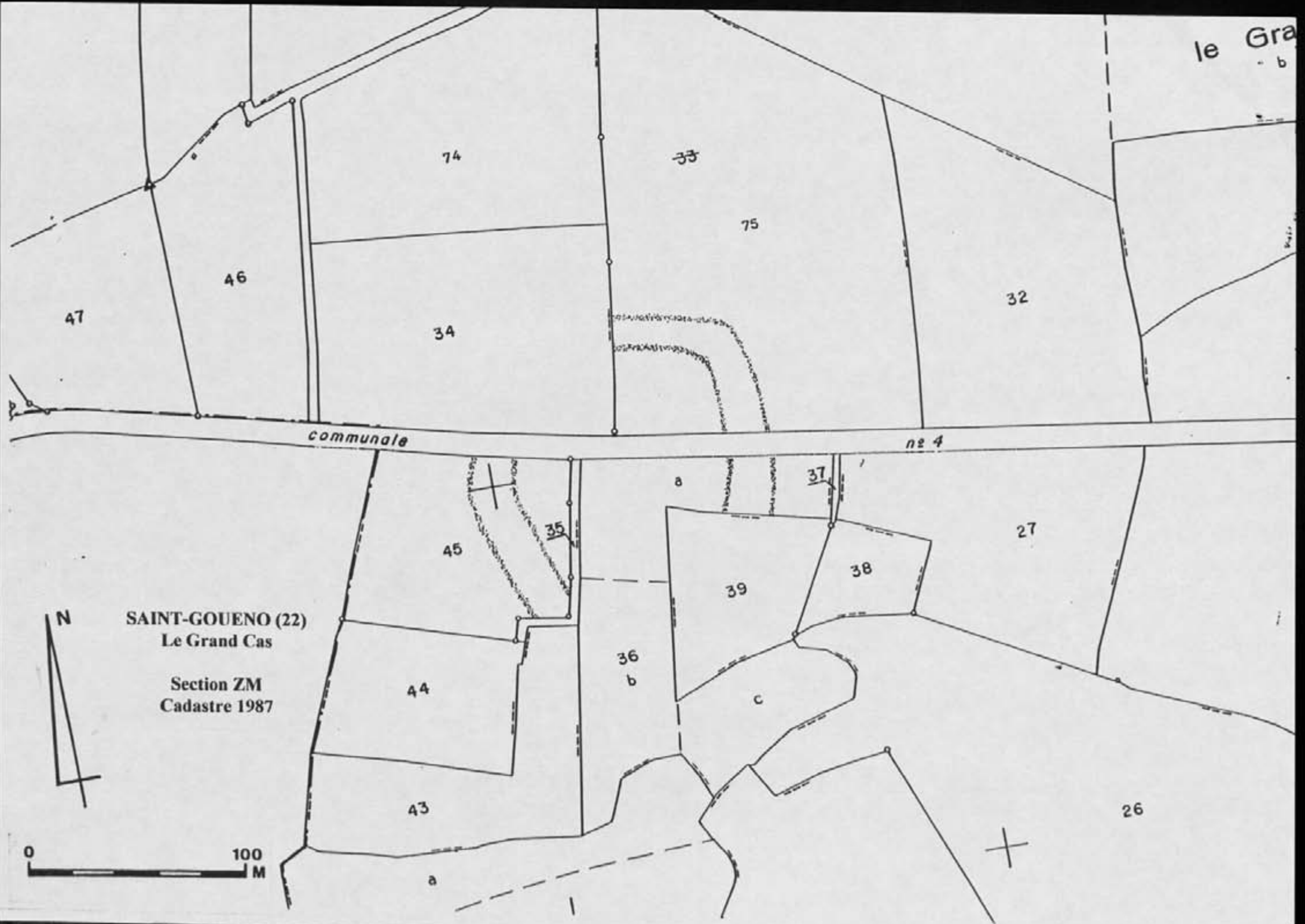
Carte IGN : 0917 Est Moncontour 1984

Coordonnées Lambert : Zone 1 X = 238 550 Y = 1075 250

Altitude NGF : 265 m. Versant est.

Emprise actuellement observée : 120 m

Lors d'un vol aérien, le 29 août, C. Bizien et V. Wyart ont observé des traces vert foncé curvilinéaires concentriques dessinant un enclos courbe à double enceintes fossoyées.



SAINT-GOUENO (22)
Le Grand Cas

Section ZM
Cadastre 1987

communale

n° 4

0 100 M



1997

SAINT-GOUENO
22 297

(35)

Le Grand Cas

Cordonnées Lambert I
X= 238 550 Y= 1075 250
Cadastre 1987, Section ZM, parcelles 36a, 45, 75.



Déclaration de découverte archéologique

Annexe I.1

A retourner au Service Régional de l'Archéologie de Bretagne
4, rue du Chapitre, 35044 Rennes Cedex.

Première mention = Données complémentaires = Année première mention =
 Année = Nature de l'opération = PROSPECTION - INVENTAIRE
 Responsable = C. Bizien - Jaglin Organisme = Autre

Département : COTES D'ARMOR (22) Commune = St HELEN

Lieu-dit (du Cadastre) : La croix du fresne

Lieu-dit (de l'I.G.N.) : La croix du fresne

Nom du site : La croix du fresne

Cadastre (Année de dernière mise à jour) : Section(s) et parcelle(s) : Section ZA

Observations : Parcelles 47, 203

Carte I.G.N.	Numero	Nom	Année d'édition
	1116 EST	St MALO	1992

Coordonnées Lambert Zone :

Centre site : X =

Y =

Rayon du site (mètres) : m

Contours					
Xa	<input type="text"/>	<input type="text"/>	Ya	<input type="text"/>	<input type="text"/>
Xb	<input type="text"/>	<input type="text"/>	Yb	<input type="text"/>	<input type="text"/>
Xc	<input type="text"/>	<input type="text"/>	Yc	<input type="text"/>	<input type="text"/>
Xd	<input type="text"/>	<input type="text"/>	Yd	<input type="text"/>	<input type="text"/>
Xe	<input type="text"/>	<input type="text"/>	Ye	<input type="text"/>	<input type="text"/>

Circonstances de la découverte : Mafs coupé

Techniques de repérage : Prospection au sol

Informateur : Ce.R.A.A & Co.

Description des vestiges : Gisement paléolithique

Etat de conservation : Erodé par les labours

Éléments de datation : Bifaces en grès lustré, outils en quartz (?)

Chronologie proposée : Paléolithique moyen

Mobilier Oui Non Lieu de conservation : Ce.R.A.A. St MALO

Documentation : _____

Bibliographie : _____

CADRE RESERVE CELLULE CARTE ARCHEOLOGIQUE

N° de site attribué Code AP / AH

N° d'enregistrement DRACAR Modification



Samson-sur-Rance

la Vicomté-sur-Rance

Taden

Lanvallay

l'Ardréais
St-Solen



5388

1002

1093

1002

1092

5387

1002

1092

5388

Gisement paléolithique

Cadastre : Parcelles 47, 203; Section ZA, Année 1983.

Lieu-dit IGN : La Croix du Fresne

Carte IGN : 1116 ET TOP 25 Saint-Malo 1992

Coordonnées Lambert : Zone 1 X = 280 800 de Y = 1095 250 à 1095 550

Altitude NGF : 50 m. Versant sud, proche du sommet.

Emprise actuellement observée : 200 m

C. Bizien et G. Brizorgueil ont localisé deux concentrations livrant de l'industrie en grès lustrés, en silex, et probablement en quartz. Le mobilier collecté montre de simples éclats mais aussi des objets évidemment taillés (bifaces, lame, grattoir). La typologie du mobilier, mais aussi l'association de plusieurs types de roches utilisés sont des arguments qui permettent d'envisager une ou deux petites stations.

Parmi le mobilier collecté, on notera deux objets en quartz qui peuvent être un biface et un peut-être un hachereau.

L'étude de ce mobilier reste à faire.

Ce gisement est distant d'environ 1,5 km du site du Bois du Rocher en Saint-Helen dont la caractéristique est l'industrie de biface en grès lustré. Comme ce gisement majeur, il se situe sur un sommet duquel on l'aperçoit.

Mobilier collecté

Haut de la parcelle, au nord:

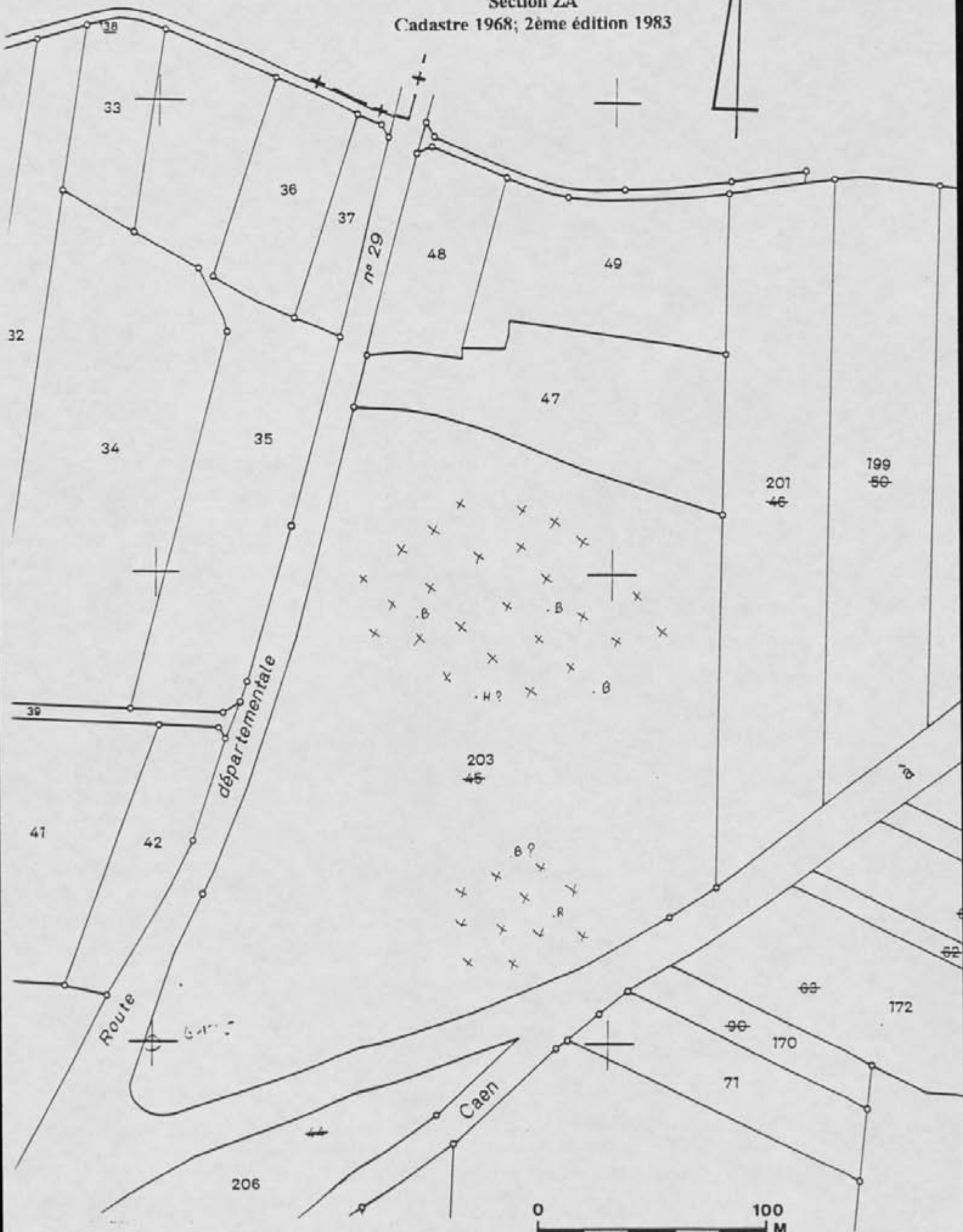
- 28 objets et éclats de grès lustré
- 1 lame de grès lustré
- 3 bifaces de grès lustré
- 1 nucléus de grès lustré ?
- 6 éclats de quartz taillé ?
- 1 hachereau en quartz ?
- 6 silex taillés

Bas de la parcelle, sud:

- 12 objets et éclats de grès lustré
- 1 racloir en grès lustré
- 1 biface de quartz?
- 1 silex taillé

SAINT-HELEN
La Croix du fresne

Section ZA
Cadastre 1968; 2ème édition 1983



La Croix du Fresne

Cordonnées Lambert I
X= 280 800 Y= 1095 400
Cadastre 1983, Section ZA, parcelles 47, 203.



Déclaration de découverte archéologique

Annexe I.

A retourner au Service Régional de l'Archéologie de Bretagne
6 rue du Château 35244 Rennes Cedex

Première mention = Données complémentaires = Année première mention =

Année = Nature de l'opération = PROSPECTION - INVENTAIRE

Responsable = C. Bizien - Jaglin Organisme = Autre

Département : COTES - D'ARMOR (22) Commune = St. MICHEL DE PLELAN

Lieu-dit (du Cadastre) : La berdais

Lieu-dit (de l'I.G.N.) : La hautière

Nom du site : La hautière

Cadastre (Année du cadastre mise à jour) : Section(s) et parcelle(s) : Section C

Parcelles 50,53,54

Observations :

Carte I.G.N.	Numéro	Nom	Année d'édition
	1016 EST	St CAST LE GUILDO - CAP FREHEL	1992

Coordonnées Lambert Zone :

Centre site : X =

Y =

Rayon du site (mètres) : m

Contours			
Ya	<input type="text"/>	<input type="text"/>	<input type="text"/>
Yb	<input type="text"/>	<input type="text"/>	<input type="text"/>
Yc	<input type="text"/>	<input type="text"/>	<input type="text"/>
Yd	<input type="text"/>	<input type="text"/>	<input type="text"/>
Ye	<input type="text"/>	<input type="text"/>	<input type="text"/>

Circonstances de la découverte : Anomalies phytologiques

Techniques de repérage : Prospection aérienne

Informateur : C. Bizien V. Wyard

Description des vestiges : Enclos quadrangulaire

Etat de conservation :

Éléments de datation :

Chronologie proposée :

Mobilier Oui Non Lieu de conservation :

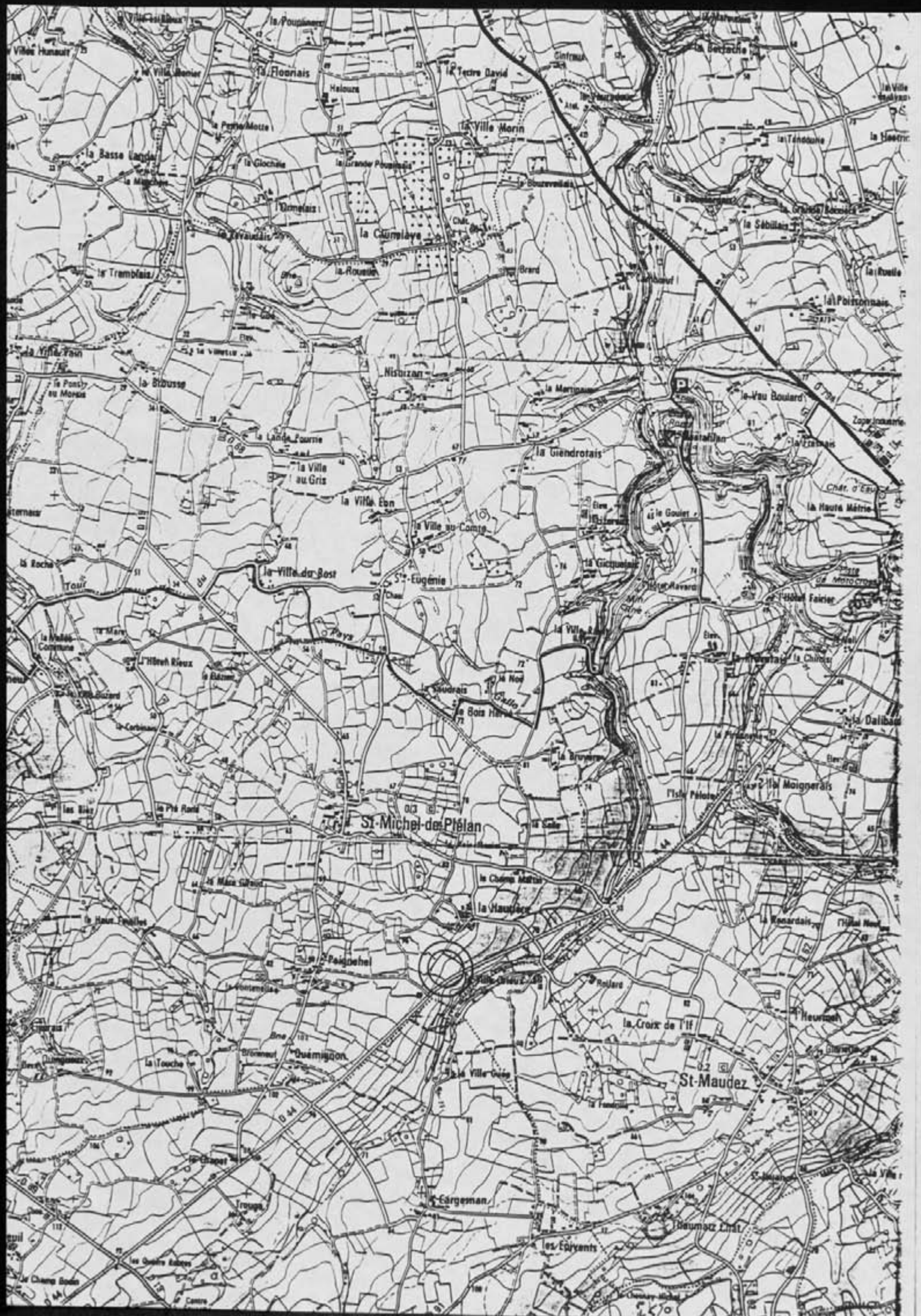
Documentation :

Bibliographie :

COPIE RÉSERVE CELLULE CARTE ARCHÉOLOGIQUE.

N° de site attribué Code AP / AH

N° d'enregistrement ORACAR Modification



Enclos quadrangulaire

Cadastre : Parcelles 50, 53, 54; Section C, Année 1983.

Lieu-dit IGN : La Hautière

Carte IGN : 1016 Est Saint-Cast - Cap Frehel 1992

Coordonnées Lambert : Zone 1 X = 264 150 Y = 1094 250

Altitude NGF : 85 m. Bord de plateau dominant un talweg à l'est.

Emprise actuellement observée : 80 m

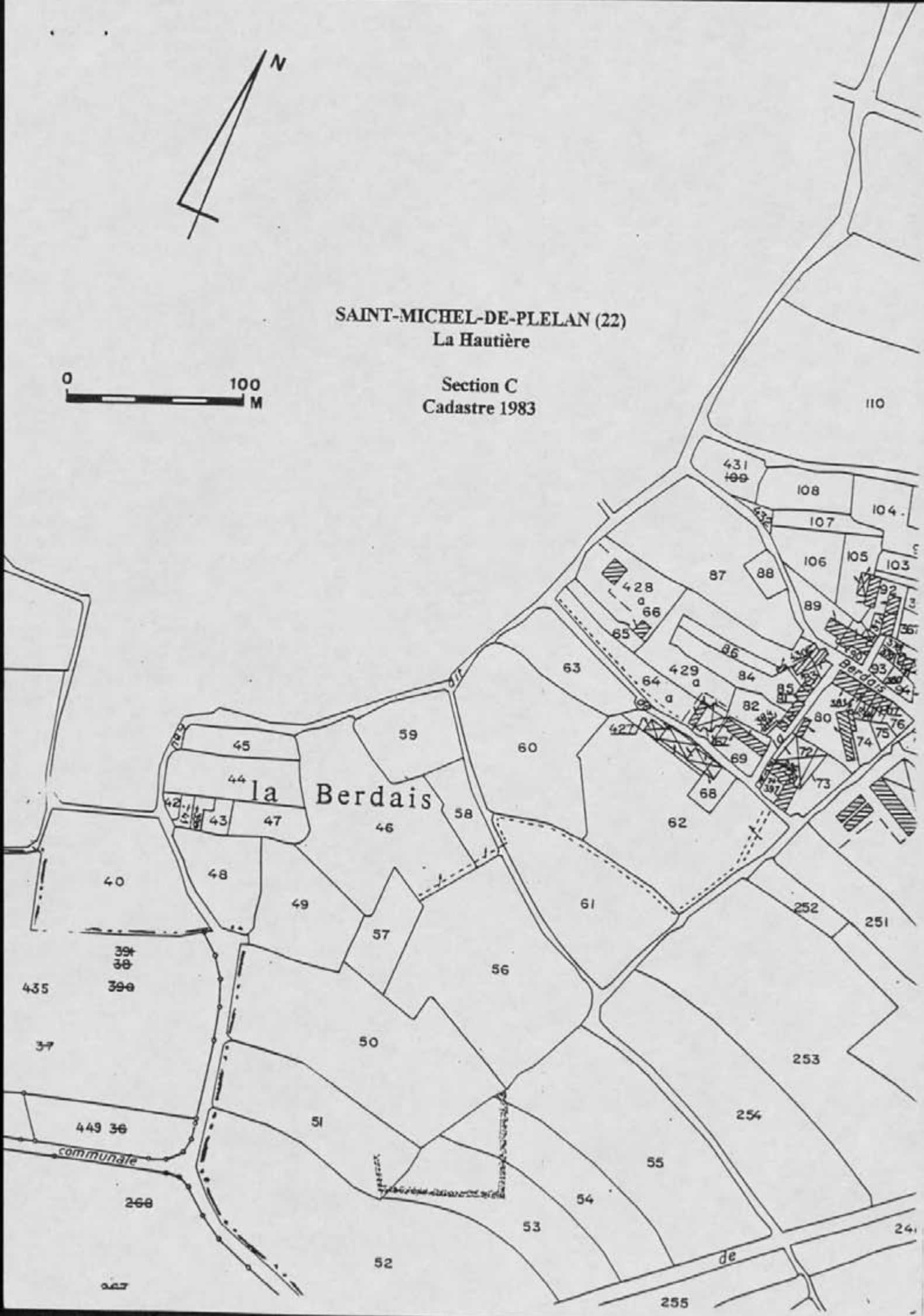
Lors d'un vol aérien, le 19 septembre, C. Bizien et V. Wyart ont observé des traces rectilignes vert foncé sur maïs dessinant un enclos quadrangulaire.

Cet enclos ne présente aucune corrélation avec le cadastre de 1827.



SAINT-MICHEL-DE-PLELAN (22)
La Hauteière

Section C
Cadastre 1983



1997

SAINT-MICHEL-DE-PLELAN
22 318

(22)

La Hautière

Cordonnées Lambert I
X= 264 150 Y= 1094 250
Cadastre 1983, Section C, parcelles 50, 53, 54.



Déclaration de découverte archéologique

Annexe I.

A retourner au Service Régional de l'Archéologie de Bretagne
8 rue de Chevalin - 33314 Rennes Cedex

Première mention = Données complémentaires = Année première mention =
 Année = Nature de l'opération = PROSPECTION - INVENTAIRE
 Responsable = C. Bizien - Jaglin Organisme = Autre

Département : COTES - D'ARMOR (22) Commune = St MICHEL DE PLELAN

Lieu-dit (du Cadastre) : La marre

Lieu-dit (de l'I.G.N.) : La marre

Nom du site : La marre

CADASTRE (Année de dernière mise à jour) : Section(s) et parcelle(s) : Section A
Parcelle 6

Observations :

Carte I.G.N.	Numero	Nom	Année d'édition
	1016 EST	St CAST LE GUILDO - CAP FREHEL	1992

Coordonnées Lambert Zone :

Centre site : X =

Y =

Rayon du site (mètres) : m

Contours			
Za		Ta	
Zb		Tb	
Zc		Tc	
Zd		Td	
Ze		Te	

Circonstances de la découverte : Anomalies phytologiques

Techniques de repérage : Prospection aérienne

Informateur : C. Bizien - V. Wyart

Description des vestiges : Enclos à fossés, quadrangulaire à division interne

Etat de conservation :

Éléments de datation :

Chronologie proposée :

Meublier Oui Non Lieu de conservation :

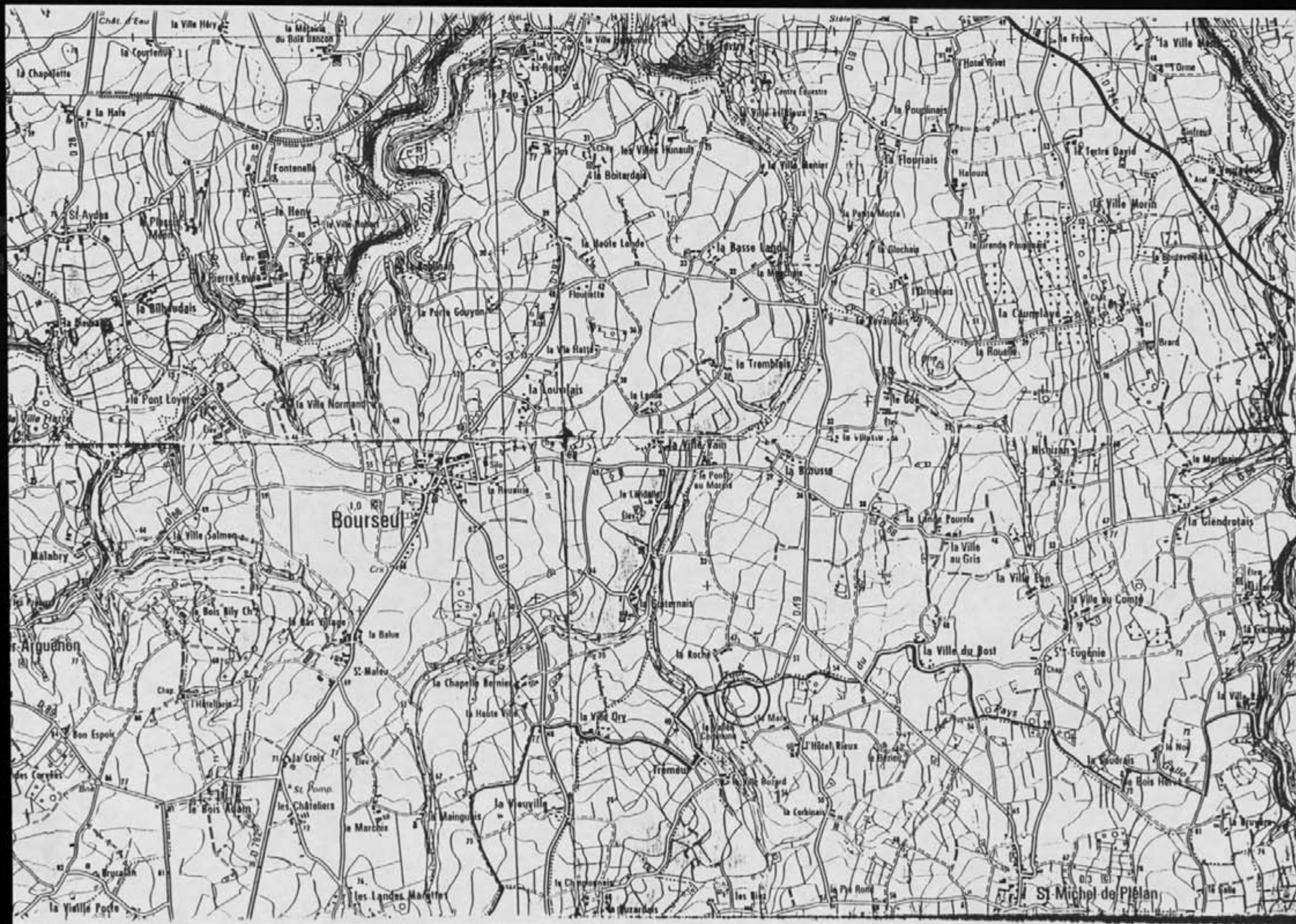
Documentation :

Bibliographie : Les dossiers du G.R.A.A n°12 (1984)

COPIE RÉSERVÉE CELLE CARTE ARCHÉOLOGIQUE

N° de site attribué Code AP / AH

N° d'enregistrement DRACAR Modification



Portion d'enclos quadrangulaire à division interne
(Complément d'information)

Cadastre : Parcelle 6; Section A, Année 1983.

Lieu-dit IGN : La Marre

Carte IGN : 1016 Est Saint-Cast - Cap Frehel 1992

Coordonnées Lambert : Zone 1 X = 262 075 Y = 1096 375

Altitude NGF : 50 m. Bord de plateau dominant un talweg à l'ouest.

Emprise actuellement observée : 60 m

Lors d'un vol aérien, le 27 août, C. Bizien et V. Wyart ont observé des traces linéaires vert foncé sur maïs dessinant un complément de plan sur cet enclos déjà recensé par L. Andlauer en 1984.

L'enclos probablement quadrangulaire montre trois divisions internes.

Cet enclos ne présente aucune corrélation avec le cadastre de 1827.



SAINT-MICHEL-DE-PLELAN (22)
La Marre

Section A
Cadastre 1983



1997

SAINT-MICHEL-DE-PLELAN
22 318

(22)

La Marre

Cordonnées Lambert I
X= 262 075 Y= 1096 375
Cadastre 1983, Section A, parcelle 6.



Déclaration de découverte archéologique

Annexe I.

à retourner au Service Régional de l'Archéologie de Bretagne
6 rue du Château 35044 Rennes CedexPremière mention = Données complémentaires = Année première mention = Année = Nature de l'opération = PROSPECTION - INVENTAIRE

Responsable = G. Bizien - Jaglin Organisme = Autre

Département : COTES - D'ARMOR (22) Commune = TADEN

Lieu-dit (du Cadastre) : Les champs

Lieu-dit (de l'I.G.N.) : La jannaie

Nom du site : La jannaie

Cadastre (Année de l'Ordnance 1827) : Section(s) et parcelle(s) : Section 03

Parcelle 314

Observations :

Carte I.G.N.	Numero	Nom	Année d'édition
	1116 EST	St MALO	1992

Coordonnées Lambert Zone : Centre site : X = Y = Rayon du site (mètres) : m

Contours

Xa			Ya		
Xb			Yb		
Xc			Yc		
Xd			Yd		
Xe			Ye		

Circonstances de la découverte : Anomalies phytologiques

Techniques de repérage : Prospection aérienne

Informateur : L. Andlauer

Description des vestiges : Portion de fossé courbe

Etat de conservation :

Éléments de datation :

Chronologie proposée :

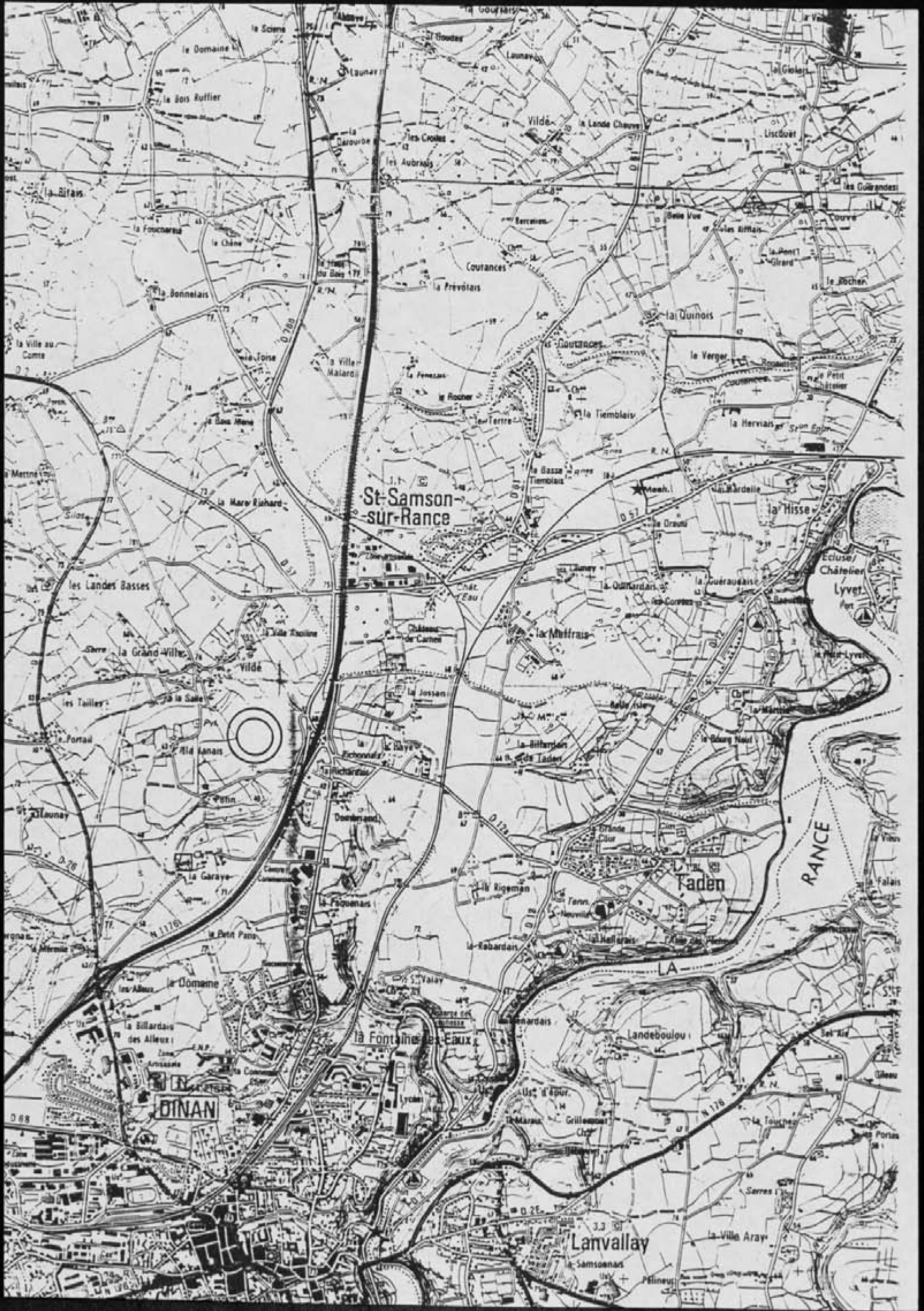
Mobilier Oui Non Lieu de conservation :

Documentation :

Bibliographie :

COPRE RESERVE CELLULE CARTE ARCHEOLOGIQUE

N° de site attribué Code AP / AH N° d'enregistrement ORACAR Modification



St-Samson-sur-Rance

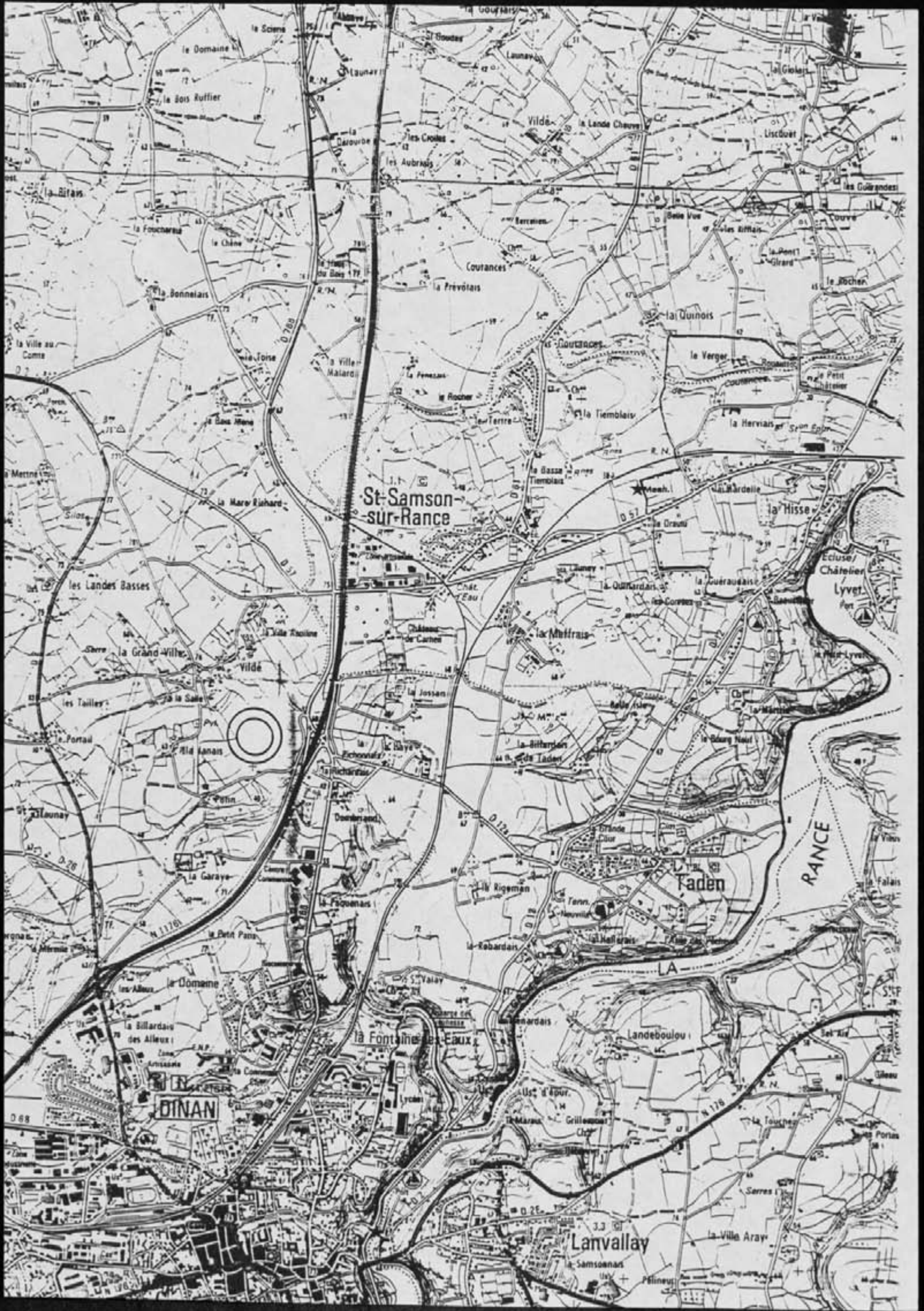
Faden

DINAN

Lanvallay

RANCE

la Fontaine les Eaux



Portion de fossé courbe

Cadastre : Parcelle 314; Section C3, Année 1983.

Lieu-dit IGN : La Jannaie

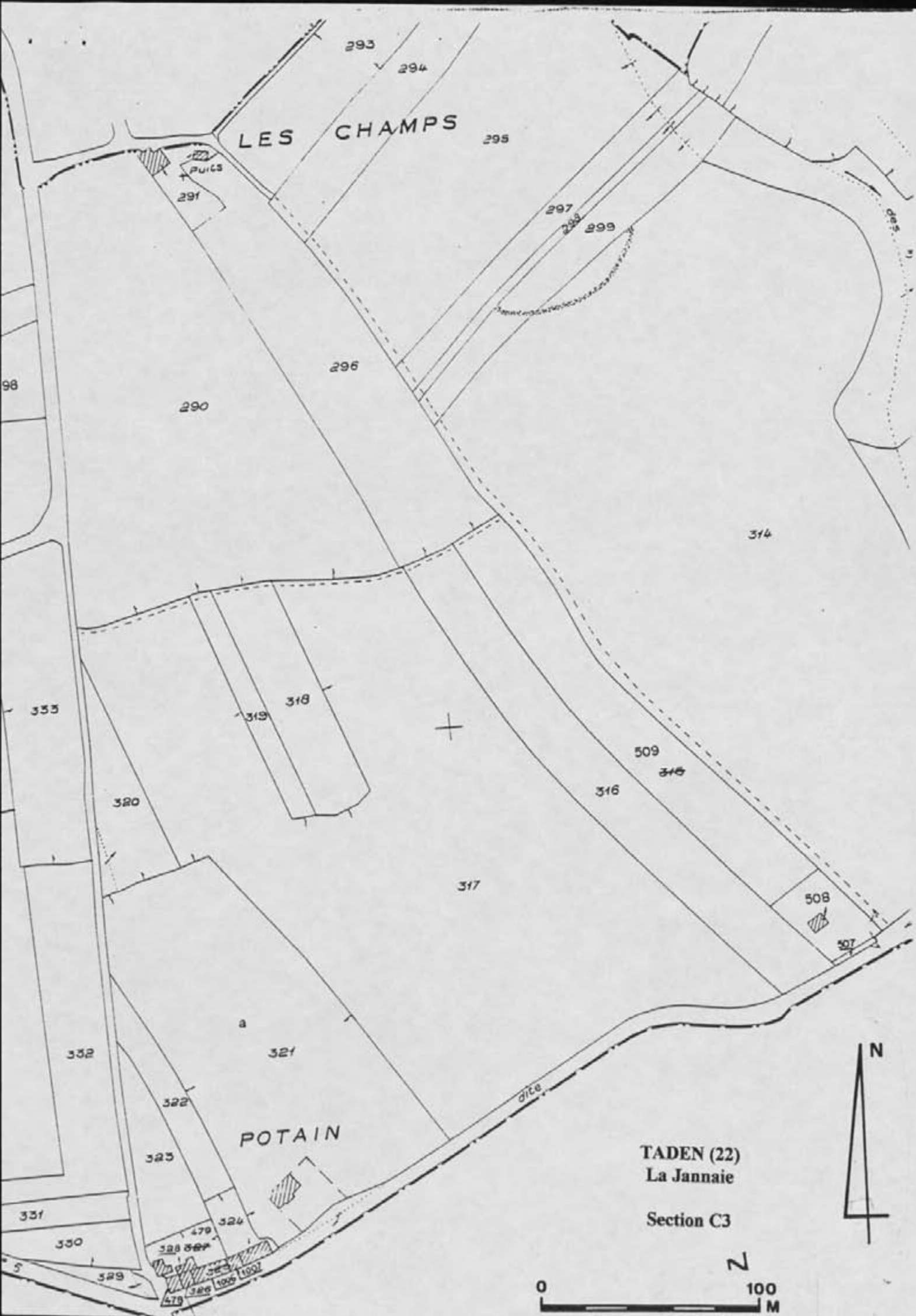
Carte IGN : 1116 Est Saint-Malo 1992

Coordonnées Lambert : Zone 1 X = 276 000 Y = 1096 250

Altitude NGF : 45 m. Versant sud-est.

Emprise actuellement observée : 70 m

Lors d'un vol aérien, en août, L. Andlauer a observé une portion de fossé courbe apparaissant en vert foncé sur maïs. Malgré, l'aspect partiel de la découverte, la régularité du tracé en fait un élément sûrement anthropique. L'absence totale de corrélation avec le parcellaire du cadastre napoléonien ou actuel et l'éloignement des zones d'habitats militent pour un vestige d'une occupation ancienne.



LES CHAMPS

POTAIN

TADEN (22)
La Jannaie
Section C3



1997

TADEN
22 339

(22)

La Jannaie

Cordonnées Lambert I
X= 276 000 Y= 1096 250
Cadastre 1983, Section C3, parcelle 314.



Déclaration de découverte archéologique

Annexe I.

à retourner au Service Régional de l'Archéologie de Bretagne
8, rue du Château, 35044 Rennes Cedex

Première mention = Données complémentaires = Année première mention = 1984
Année = 1997 Nature de l'opération = PROSPECTION - INVENTAIRE
Responsable = C. Bizien - Jaglin Organisme = Autre

Département : COTES - D'ARMOR (22) Commune = TRAMAIN

Lieu-dit (du Cadastre) : La poterie

Lieu-dit (de l'I.G.N.) : Le fresne

Nom du site : La poterie

Cadastre (Année de parcellaire mise à jour) : 1983 Section(s) et parcelle(s) : Section ZC

Observations : Parcelle 99a

Carte I.G.N.	Numéro	Nom	Année d'édition
	1017 OUEST	PLENEE-JUGON	1984

Coordonnées Lambert Zone : 1

Centre site : X = 250 400

Y = 1088 825

Rayon du site (mètres) : 150 m

Contours			
Za			Ya
Zb			Yb
Zc			Yc
Zd			Yd
Ze			Ye

Circonstances de la découverte : Anomalies phytologiques

Techniques de repérage : Prospection aérienne

Informateur : L. Andlauer

Description des vestiges : Enclos quadrangulaire gallo-romain et aménagements périphériques

Etat de conservation :

Éléments de datation : Tegulae, imbrices, Tessons de sigillée

Chronologie proposée : Gallo-romain

Mobilier Oui Non Lieu de conservation : Ce.R.A.A. St. MALO


Documentation :

Bibliographie : Dossiers du Ce.R.A.A(n°12)

CADRE RÉSERVE CELLULE CARTE ARCHÉOLOGIQUE

N° de site attribué 22 31411 0103 Code AP/AH A H

N° d'enregistrement DRACAR 1 16177 Modification



Enclos quadrangulaire gallo-romain et aménagements périphériques
(Complément d'information)

Cadastre : Parcelle 99a; Section ZC, Année 1983.

Lieu-dit IGN : La Poterie

Carte IGN : 1017 Ouest Plénée-Jugon 1984

Coordonnées Lambert : Zone 1 X = 250 400 Y = 1088 825

Altitude NGF : 90 m. Plateau.

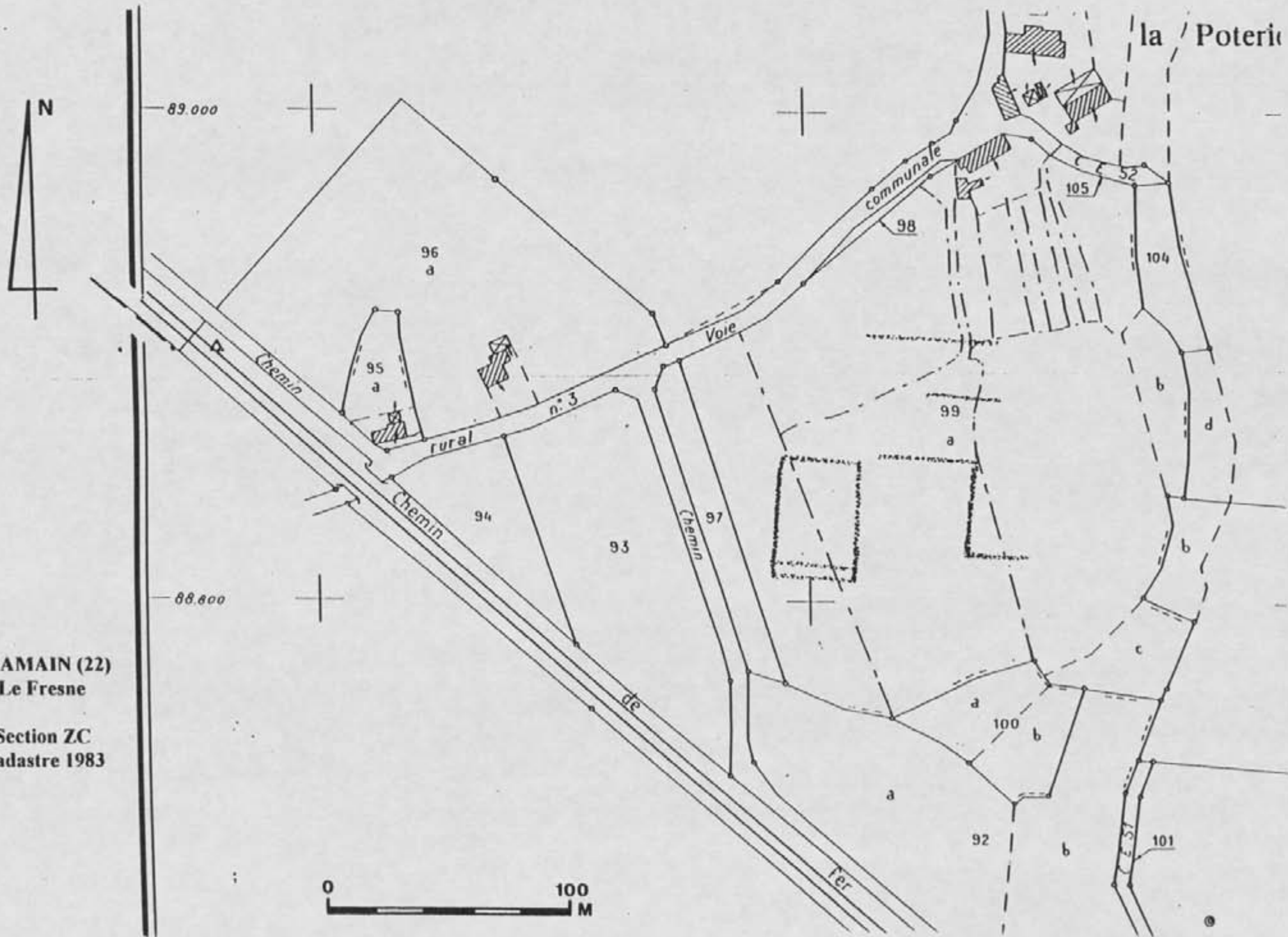
Emprise actuellement observée : 100 m

Lors d'un vol aérien, au mois de juillet, L. Andlauer a observé des traces rectilignes vert foncé sur maïs. Elles matérialisent un enclos rectangulaire à division interne. D'autres anomalies montrent des traces rectilignes périphériques ainsi qu'un angle d'enclos qui ont les mêmes orientations que le premier enclos.

L'enclos et les structures périphériques ne présentent aucune corrélation avec le cadastre napoléonien.

En 1984, dans cette parcelle, J.P. Pincemin relocalisait un gisement de mobilier gallo-romain préalablement cité par Harmois en découvrant des fragments de tegulae, des tessons de sigillée et un peson de tisserand.

TRAMAIN (22)
Le Fresne
Section ZC
Cadastre 1983



1997

TRAMAIN
22 341

(22)

La Poterie

Cordonnées Lambert I
X= 250 400 Y= 1088 825
Cadastre 1983, Section ZC, parcelle 99a.



Déclaration de découverte archéologique

Annexe I.

à retourner au Service Régional de l'Archéologie de Bretagne
8, rue du Cheval 35044 Rennes Cedex

Première mention = Données complémentaires = Année première mention =

Année = Nature de l'opération = PROSPECTION - INVENTAIRE

Responsable = C. Bizien - Jaglin Organisme = Autre

Département : COTES - D'ARMOR (22) Commune = TREDIAS

Lieu-dit (du Cadastre) : Croix moisan

Lieu-dit (de l'I.G.N.) : Croix moisan

Nom du site : Croix moisan

Cadastre (Année de dernière mise à jour) : Section(s) et parcelle(s) : Section C2

Parcelles 862, 863

Observations :

Carte I.G.N.	Numéro	Nom	Année d'édition
	1017 EST	BROONS	1993

Coordonnées Lambert Zone :

Centre site : X =

Y =

Rayon du site (mètres) : m

Contours			
Xa			Ya
Xb			Yb
Xc			Yc
Xd			Yd
Xe			Ye

Circonstances de la découverte : Anomalies phytologiques

Techniques de repérage : Prospection aérienne

Informateur : C. Bizien V. Wyart

Description des vestiges : Enclos quadrangulaire.

Etat de conservation :

Éléments de datation :

Chronologie proposée :

Mobilier Oui Non Lieu de conservation :

Documentation :

Bibliographie :

CADRE RESERVE CELLULE CARTE ARCHEOLOGIQUE.

N° de site attribué 212 31418 101151 Code AP / AH

N° d'enregistrement DRACAR 11216181 Modification



Enclos quadrangulaire
(Complément d'information)

Cadastre : Parcelles 862, 863; Section C2, Année 1983.

Lieu-dit IGN : La Croix Moisan III

Carte IGN : 1017 Est Broons 1993

Coordonnées Lambert : Zone 1 X = 260 400 Y = 1082 950

Altitude NGF : 50 m. Versant sud.

Emprise actuellement observée : 50 m

Lors d'un vol aérien, le 16 juin, C. Bizien et V. Wyart ont observé des traces rectilignes vert-foncé sur maïs et sur blé dessinant un enclos quadrangulaire.

Cet enclos ne présente aucune corrélation avec le cadastre napoléonien.

Cet enclos a déjà été recensé par M. Gautier lors d'une étude systématique des clichés à Hautes altitudes de l'IGN.



TREDIAS (22)
Croix Moisan
Section C2
Cadastre 1983



1997

TREDIAS
22 348

(22)

La Croix Moisan

Cordonnées Lambert I

X= 260 400 Y= 1082 950

Cadastre 1983, Section C2, parcelles 862, 863.



Déclaration de découverte archéologique

Annexe I...

organismes du Service Régional de l'Archéologie de Bretagne
4 rue du Chapitre, 35044 Rennes Cedex

Première mention = Données complémentaires = Année première mention = 1989
 Année = 1997 Nature de l'opération = PROSPECTION - INVENTAIRE
 Responsable = C. Bizien - Jaglin Organisme = autre

Département : COTES - D'ARMOR (22) Commune = TREDIAS

Lieu-dit (ou Cadastre) : Kerméhen

Lieu-dit (de l'I.G.N.) : Kerméhen

Nom du site : Kerméhen

Cadastre (année de dernière mise à jour) : 1983 Section(s) et parcelle(s) : Section A2

Observations : Parcelles 763, 253 à 255, 1348, 1349

Carte I.G.N.	Numero	Nom	Année d'édition
	1017 EST	BROONS	1993

Coordonnées Lambert Zone : 1

Centre site : X = 2612 9715

Y = 10815 4715

Rayon du site (mètres) : 175 m

Contours			
Xa			Ya
Xb			Yb
Xc			Yc
Xd			Yd
Xe			Ye

Circstances de la découverte : Anomalies phytologiques

Techniques de repérage : Prospection aérienne

Informateur : C. Bizien - V. Wyart

Description des vestiges : Angle d'enclos orthogonal, bâtiment rectangulaire

Etat de conservation :

Éléments de datation :

Chronologie proposée :

Mobilier Oui Non Lieu de conservation :

Documentation :

Bibliographie : Les dossiers du Ce.R.A.A n°17 (1989)

Code réserve cellule carte archéologique

N° de site attribué 2213161810106 Code AP/AH A111

N° d'enregistrement DRACAR 181498 Modification



1117 Ouest

Angle d'enclos orthogonal, bâtiment rectangulaire
(Complément d'information)

Cadastre : Parcelles 763, 253 à 255, 1348, 1349; Section A2, Année 1983.

Lieu-dit IGN : Kerméhen

Carte IGN : 1017 Est Broons 1993

Coordonnées Lambert : Zone 1 X = 262 975 Y = 1085 475

Altitude NGF : 100 m. Plateau.

Emprise actuellement observée : 350 m

Lors d'un vol aérien, le 16 juin, C. Bizien et V. Wyart ont observé des traces rectilignes vert-foncé ou vert clair sur maïs.

Elles matérialisent d'une part un angle d'enclos fossoyé, d'autre part une partie d'un probable bâtiment rectangulaire.

Ces structures viennent compléter le plan du site de Kerméhen déclaré en 1989 par L. Langouët.

Cet enclos ne présente aucune corrélation avec le cadastre napoléonien.

TREDIAS (22)

Kermehen

Section A2
Cadastre 1983



0 100 M

1997

TREDIAS
22 348

(22)

Kermehen

Cordonnées Lambert I
X= 262 975 Y= 1085 475
Cadastre 1983, Section A2, parcelle 763.



Déclaration de découverte archéologique

Annexe I.1

A l'attention du Service Régional de l'Archéologie de Bretagne
6, rue de Chateaubriant, 35044 Rennes Cedex.

Première mention = Données complémentaires = Année première mention =

Année = 1997 Nature de l'opération = PROSPECTION - INVENTAIRE

Responsable = C. Bizien - Jaglin Organisme = Autre

Département : COTES D'ARMOR (22) Commune = TREDIAS

Lieu-dit (du Cadastre) : Le moulin de rocherel

Lieu-dit (de f.l.G.N.) : Le moulin de rocherel

Nom du site : Le moulin de rocherel

Cadastre (Année de dernière mise à jour) : 1983 Section(s) et parcelle(s) : Section A3
Parcelles 770 à 780

Observations : _____

Carte I.G.N	Numéro	Nom	Année d'édition
	1017 EST	BROONS	1993

Coordonnées Lambert Zone : 1

Centre site : X = 267 , 000

Y = 1085 , 200

Rayon du site (mètres) : m

Contours																					
Xa	<table border="1" style="width: 100%; height: 15px;"><tr><td> </td><td> </td><td> </td><td> </td></tr></table>					<table border="1" style="width: 100%; height: 15px;"><tr><td> </td><td> </td><td> </td><td> </td></tr></table>					Ya	<table border="1" style="width: 100%; height: 15px;"><tr><td> </td><td> </td><td> </td><td> </td></tr></table>					<table border="1" style="width: 100%; height: 15px;"><tr><td> </td><td> </td><td> </td><td> </td></tr></table>				
Xb	<table border="1" style="width: 100%; height: 15px;"><tr><td> </td><td> </td><td> </td><td> </td></tr></table>					<table border="1" style="width: 100%; height: 15px;"><tr><td> </td><td> </td><td> </td><td> </td></tr></table>					Yb	<table border="1" style="width: 100%; height: 15px;"><tr><td> </td><td> </td><td> </td><td> </td></tr></table>					<table border="1" style="width: 100%; height: 15px;"><tr><td> </td><td> </td><td> </td><td> </td></tr></table>				
Xc	<table border="1" style="width: 100%; height: 15px;"><tr><td> </td><td> </td><td> </td><td> </td></tr></table>					<table border="1" style="width: 100%; height: 15px;"><tr><td> </td><td> </td><td> </td><td> </td></tr></table>					Yc	<table border="1" style="width: 100%; height: 15px;"><tr><td> </td><td> </td><td> </td><td> </td></tr></table>					<table border="1" style="width: 100%; height: 15px;"><tr><td> </td><td> </td><td> </td><td> </td></tr></table>				
Xd	<table border="1" style="width: 100%; height: 15px;"><tr><td> </td><td> </td><td> </td><td> </td></tr></table>					<table border="1" style="width: 100%; height: 15px;"><tr><td> </td><td> </td><td> </td><td> </td></tr></table>					Yd	<table border="1" style="width: 100%; height: 15px;"><tr><td> </td><td> </td><td> </td><td> </td></tr></table>					<table border="1" style="width: 100%; height: 15px;"><tr><td> </td><td> </td><td> </td><td> </td></tr></table>				
Xe	<table border="1" style="width: 100%; height: 15px;"><tr><td> </td><td> </td><td> </td><td> </td></tr></table>					<table border="1" style="width: 100%; height: 15px;"><tr><td> </td><td> </td><td> </td><td> </td></tr></table>					Ye	<table border="1" style="width: 100%; height: 15px;"><tr><td> </td><td> </td><td> </td><td> </td></tr></table>					<table border="1" style="width: 100%; height: 15px;"><tr><td> </td><td> </td><td> </td><td> </td></tr></table>				

Circonstances de la découverte : Consultation de l'ancien cadastre.

Techniques de repérage : Prospection au sol.

Informateur : Ce.R.A.A & CO. et Mr Lescouet.

Description des vestiges : Système castral.

Etat de conservation : Murs en élévation.

Éléments de datation : Typologie de la structure.

Chronologie proposée : Moyen-âge.

Mobilier Oui Non Lieu de conservation : _____


Documentation : _____

Bibliographie : _____

CADRE RESERVE CELLULE CARTE ARCHEOLOGIQUE

N° de site attribué 22 3418 0110 Code AP / AH

N° d'enregistrement DRACAR 1010810 Modification



Système castral

Cadastre : Parcelles 770 à 780; Section A3, Année 1983.

Lieu-dit IGN : Le Moulin de Rocherel

Carte IGN : 1017 Est Broons 1993

Coordonnées Lambert : Zone 1 X = 261 000 Y = 1085 200

Altitude NGF : 93 m. Eperon rocheux.

Emprise actuellement observée : 150 m

Sur les indications de monsieur Lescouët et à partir de la consultation de l'ancien cadastre, C. Bizien, J.L. Bruzulier, G. Brizorgueil et V. Wyart ont identifié un ensemble castral complexe.

Sur un éperon dominant la vallée de Rocherel d'environ 50 m, les bases d'une construction circulaire en pierres sèches et d'environ 22,50 m de diamètre interne sont conservées dans les taillis sur environ 2m de hauteur visible. Cette "tour" (c'est le nom de la parcelle) est représentée sur le cadastre napoléonien. Elle est entourée au sud d'un fossé d'environ 10 m de large et allant jusqu'à 4m de profondeur, qui aboutit de part et d'autre de la construction au bord de la falaise, de sorte que "la tour" est entièrement isolée.

La face du fossé opposée à la tour est constituée d'un muret de pierres sèches soutenant le terrain. Ce muret est conservé sur environ 1,2 m de haut et est observable sans rupture de construction apparente tout autour des parcelles 770 à 772, 776 et 777 définissant ainsi un vaste ensemble. La limite orientale est constituée d'un talus de pierres barrant l'accès de l'éperon. A l'intérieur de cette enceinte, des murs arasés suggèrent que la découpe des parcelles 776, 777 provient d'anciens bâtiments. L'ensemble a fait l'objet d'un boisement en résineux, il y a environ 30 ans.

Au sud, sur la pente, un accroissement également limité par un muret de pierres sèches soutenant le terrain interne se rattache à l'enceinte principal. Cet accroissement présente une pente d'environ 35° se terminant par un replat d'environ 7 mètres de large le tout évoquant une sorte de glacis.

A l'est, un muret de pierres sèches montre l'amorce d'un possible accroissement qui semble se poursuivre par la forme du parcellaire, malgré l'absence de mur. Un tertre de terre, accueillant un moulin au XIXème siècle s'inscrit dans cette zone.

Les parcelles à l'est sont limitées par de simple talus et des haies. Le système castral est ainsi parfaitement délimité.

L'ensemble du système est entouré d'un chemin d'environ 1 mètre de large circulant à la base des murs à l'aplomb de la falaise. On le retrouve au sud-est sous la forme d'un chemin encaissé entre deux terrains soutenus par des murets.

Le lieu-dit le plus proche, Dinametz est évocateur. On y retrouve le préfixe Din, réputé gaulois, que l'on retrouve en relation avec des sites fortifiés du Haut-Moyen-Age (Dinan, Dinard où il est mentionné une motte castrale etc.).

**Retranchement du Haut-Moyen-Age ?
Lieu-Dit : Moulin de Rocherel**

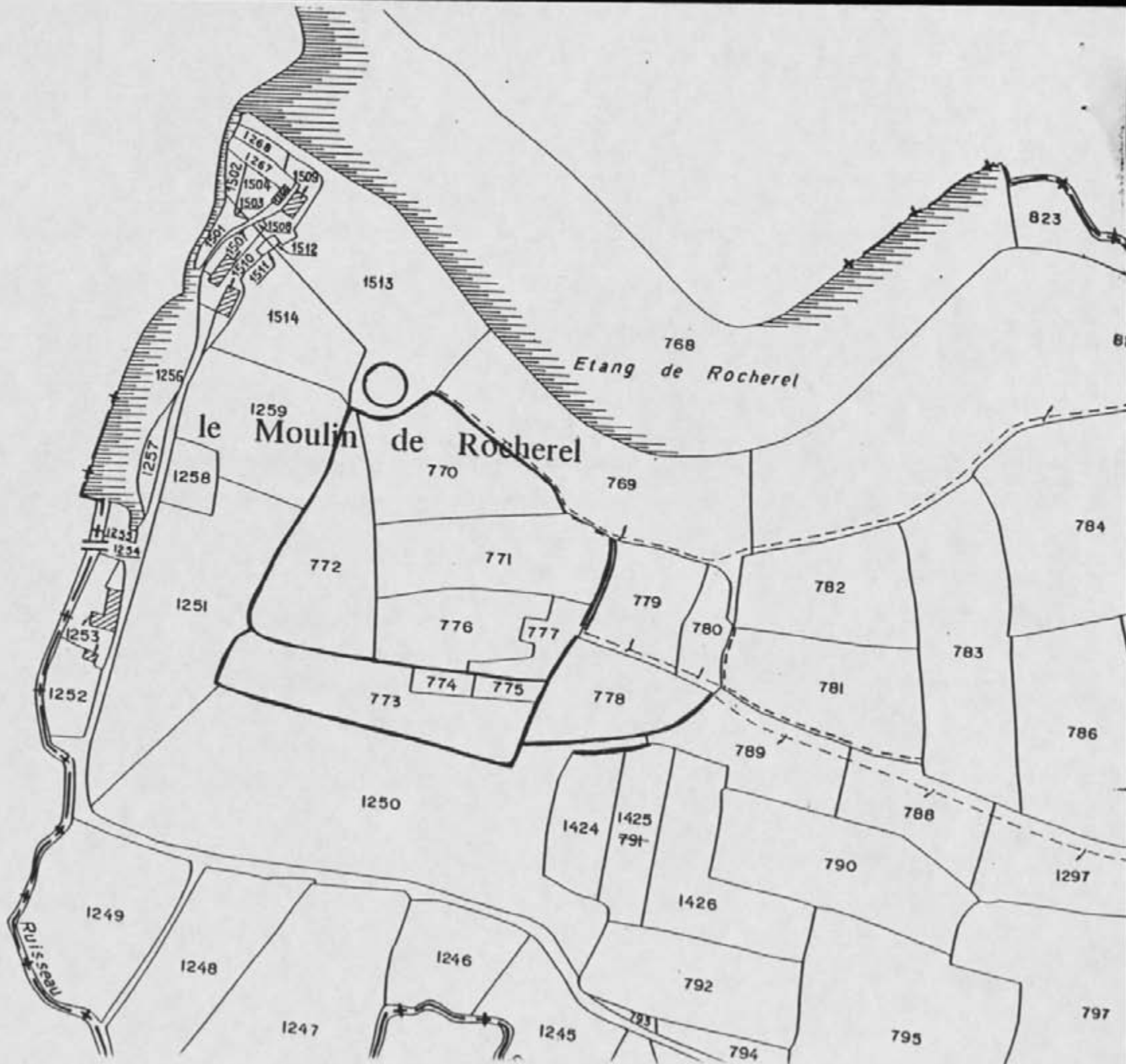
Cadastre:
section A3
feuille de 1836, réactualisé 1937, révisé 1983

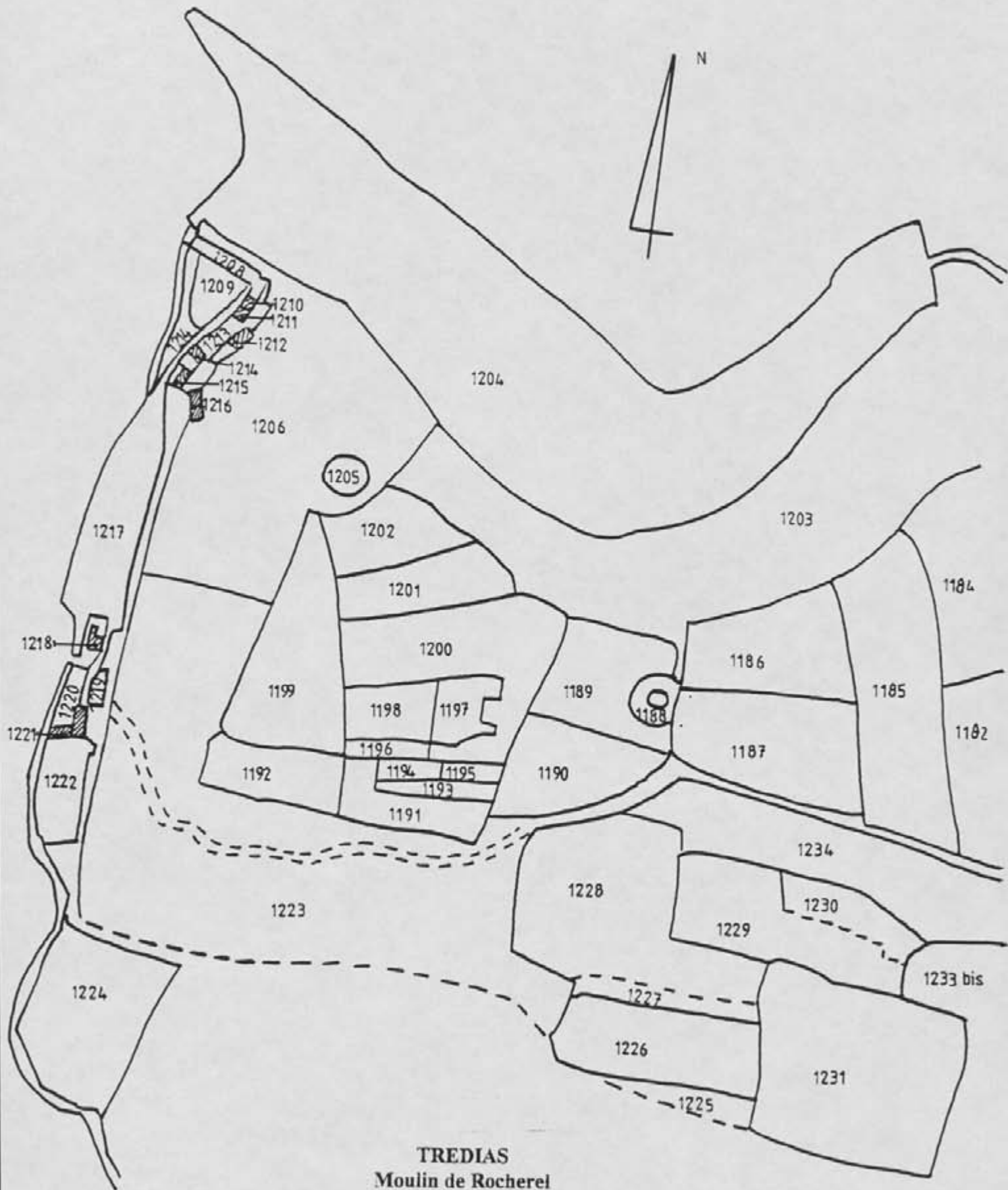
N° Parcelle	Microtoponyme
770	La Tour
771	La Tour
772	La Tour
773	L'Etoube Bougant
774	L'Etoube Bougant
775	L'Etoube Bougant
776	La Tour
777	La Tour
778	Le Rocher au Cler
779	Le Rocher au Cler
780	Le Rocher au Clerc
781	Le Clos Louessard
783	Le Champ Paragan
784	Sur les vaux
785	Le Champ Paragan
786	Le Champ Paragan
788	Les Cotières
789	Les Cotières
790	Les Cotières
792	Le Champ Sort
793	Saint Bry
794	Saint-Bry
795	Le Champ ?
796	Leuchet
797	Le Champ Tomine
1250	La Vallée Rocherel
1251	La Vallée Rocherel
1258	La Vallée Rocherel
1259	La Vallée de la Tour
1424	Le Champ Tort
1425	Le Champ Tort
1426	Le Champ Tort
1513	La Vallée de la Tour
1514	La Vallée de la Tour



TREDIAS
Le Moulin de Rocherel

Section A3
Cadastre 1983





TREDIAS
Moulin de Rocherel

section A
 Cadastre de 1836



1997

TREDIAS
22 348

(22)

Etang de Rocherel

Cordonnées Lambert I
X= 261 000 Y= 1085 200
Cadastre 1983, Section A3, parcelle 770 à 780.



1997

TREDIAS
22 348

(22)

Etang de Rocherel

Cordonnées Lambert I

X= 261 000 Y= 1085 200

Cadastre 1983, Section A3, parcelle 770 à 780.



1997

TREDIAS
22 348

(22)

Etang de Rocherel

Cordonnées Lambert I
X= 261 000 Y= 1085 200
Cadastre 1983, Section A3, parcelle 770 à 780.



Déclaration de découverte archéologique

Annexe I.1

à retourner au Service Régional de l'Archéologie de Bretagne
6 rue du Chapitre 35000 Rennes Cedex

Première mention = Données complémentaires = Année première mention =

Année = Nature de l'opération = PROSPECTION - INVENTAIRE

Responsable = C. Bizien - Jaglin Organisme = Autre

Département : COTES - D'ARMOR (22) Commune = TRELIVAN

Lieu-dit (du Cadastre) : Néant

Lieu-dit (de l'I.G.N.) : Néant

Nom du site : Ouest de l'aéroclub

Cadastre (Année de dernière mise à jour) : Section(s) et parcelle(s) : Section B1
Parcelles 52, 1555,

Observations :

Carte I.G.N.	Numéro	Nom	Année d'édition
	1117 OUEST	DINAN - CAULNES	1994

Coordonnées Lambert Zone :

Centre site : X =

Y =

Rayon du site (mètres) : m

Contours					
Xa	<input type="text"/>	<input type="text"/>	Ya	<input type="text"/>	<input type="text"/>
Xb	<input type="text"/>	<input type="text"/>	Yb	<input type="text"/>	<input type="text"/>
Xc	<input type="text"/>	<input type="text"/>	Yc	<input type="text"/>	<input type="text"/>
Xd	<input type="text"/>	<input type="text"/>	Yd	<input type="text"/>	<input type="text"/>
Xe	<input type="text"/>	<input type="text"/>	Ye	<input type="text"/>	<input type="text"/>

Circonstances de la découverte : Anomalies phytologiques

Techniques de repérage : Prospection aérienne

Informateur : C. Bizien V. Wyart

Description des vestiges : Bâtiment rectangulaire

Etat de conservation :

Éléments de datation :

Chronologie proposée :

Mobilier Oui Non Lieu de conservation :

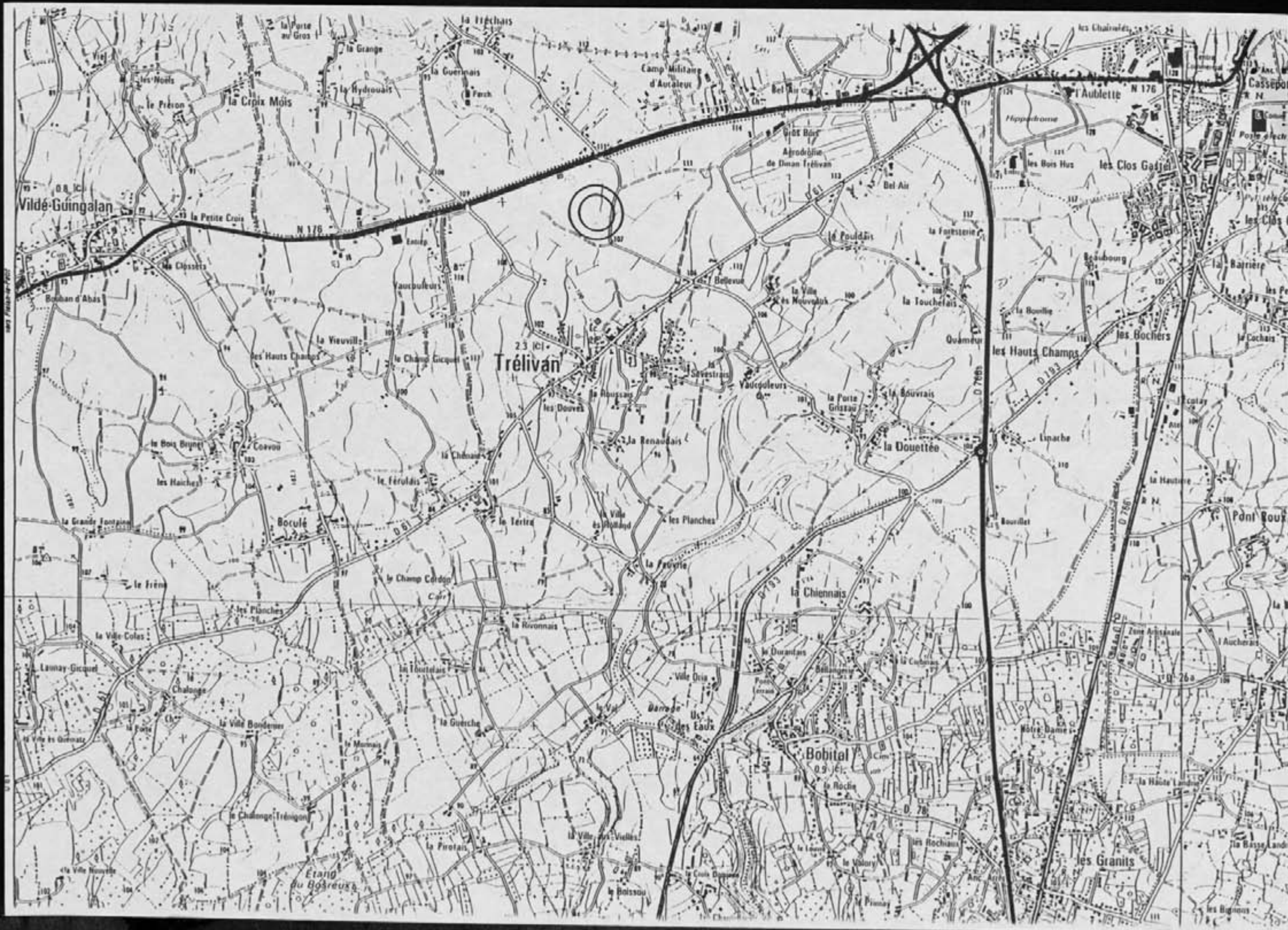
Documentation :

Bibliographie :

CADRE RÉSERVE CELLULE CARTE ARCHÉOLOGIQUE.

N° de site attribué Code AP / AH

N° d'enregistrement DRACAR Modification



Bâtiment rectangulaire

Cadastre : Parcelles 52, 1555; Section B1, Année 1983.

Lieu-dit IGN : Ouest de l'aéroclub

Carte IGN : 1117 Ouest Dinan - Caulnes 1994

Coordonnées Lambert : Zone 1 X = 270 750 Y = 1092 100

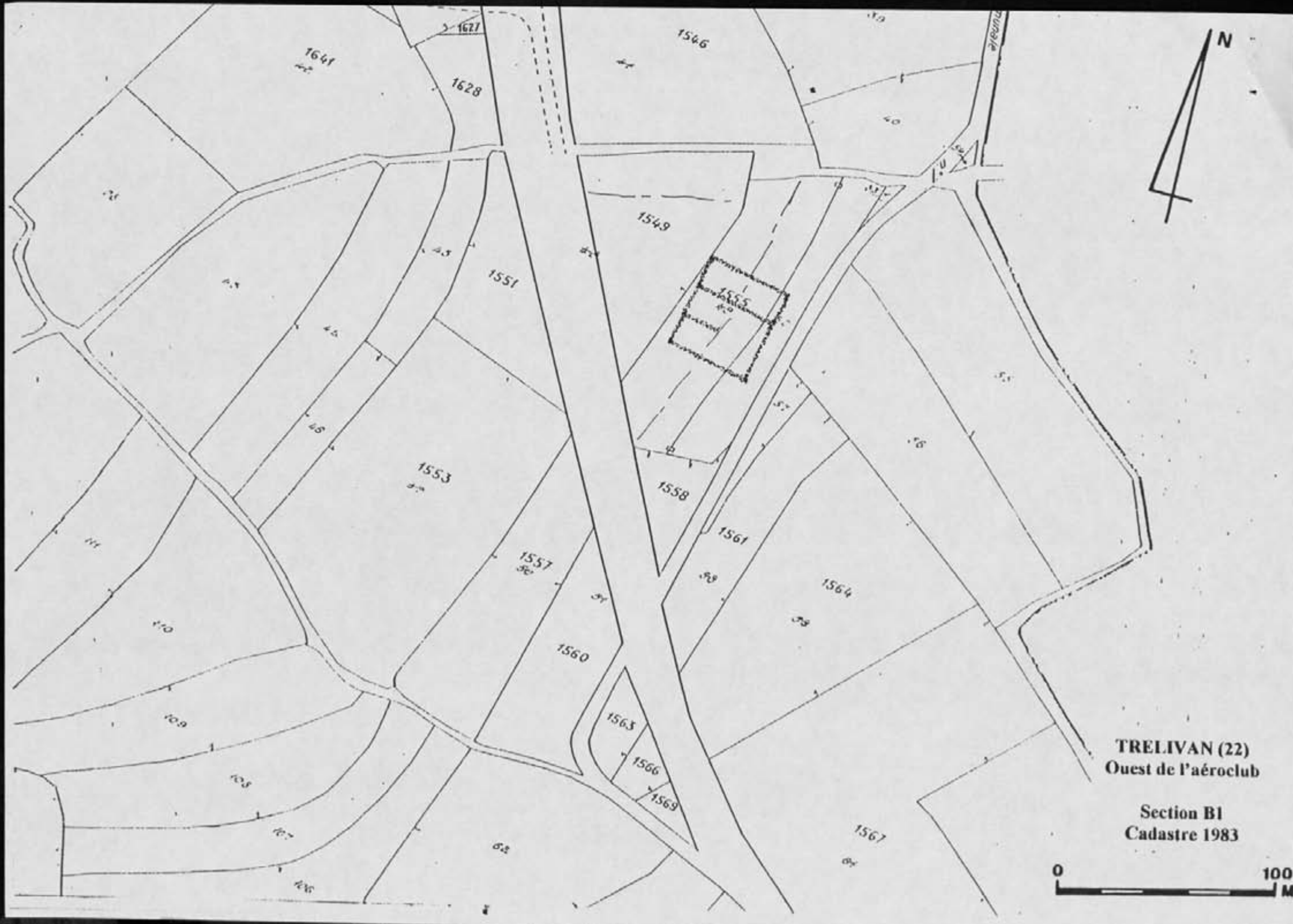
Altitude NGF : 107 m. Plateau.

Emprise actuellement observée : 50 m

Lors d'un vol aérien, le 1er septembre, C. Bizien et V. Wyart ont observé une anomalie rectangulaire à division interne matérialisée par un défaut de croissance du maïs.

La dimension de la structure, le défaut de croissance du maïs évoquent des constructions (bâtiment et enceinte ?) encore matérialisées par des restes de murs.

Cet enclos ne présente aucune corrélation avec le cadastre de 1843.



1997

TRELIVAN
22 364

(22)

Ouest de l'aéroclub

Cordonnées Lambert I

X= 270 750 Y= 1092 100

Cadastre 1983, Section B1, parcelles 52, 1555.



Déclaration de découverte archéologique

Annexe I.

à retourner au Service Régional de l'Archéologie de Bretagne
8, rue du Chapitre - 35000 Rennes Cedex

Première mention = Données complémentaires = Année première mention =
 Année = Nature de l'opération = PROSPECTION - INVENTAIRE
 Responsable = C. Bizien - Jaglin Organisme = Autre

Département : COTES - D'ARMOR (22) Commune = TRELIVAN

Lieu-dit (du Cadastre) : Le tertre

Lieu-dit (de l'I.G.N.) : Le tertre

Nom du site : Le tertre

Cadastre (Année de dernière mise à jour) : 1983 Section(s) et parcelle(s) : Section A1

Observations : Parcelles 173, 166

Carte I.G.N.	Numero	Nom	Année d'édition
1117 OUEST	DINAN - CAULNES		1994

Coordonnées Lambert Zone : 1

Centre site : X = 21710 01010

Y = 110910 01510

Rayon du site (mètres) : 110 m

Contours			
Za		Ya	
Zb		Yb	
Zc		Yc	
Zd		Yd	
Ze		Ye	

Circonstances de la découverte : Anomalies phytologiques

Techniques de repérage : Prospection aérienne

Informateur : C. Bizien V. Wyart

Description des vestiges : Enclos courbe simple et réseau de parcelle

Etat de conservation :

Éléments de datation :

Chronologie proposée :

Mobilier Oui Non Lieu de conservation :

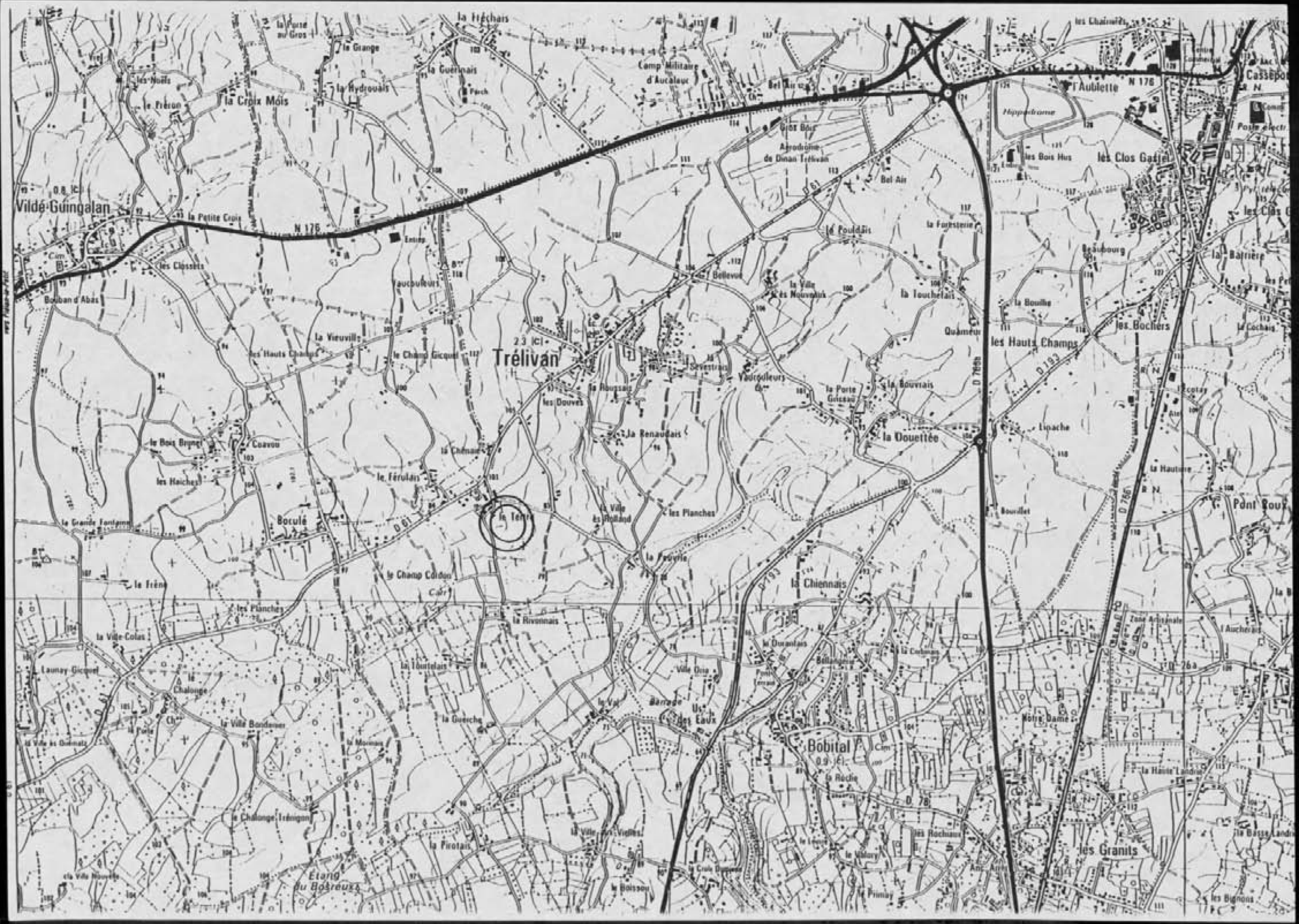
Documentation :

Bibliographie :

CADRE RESERVE CELLULE CARTE ARCHEOLOGIQUE

N° de site attribué 22 31614 01210 Code AP / AH

N° d'enregistrement DRACAR Modification



Enclos courbe simple et réseau de parcellaire

Cadastre : Parcelles 173, 166; Section A1, Année 1983.

Lieu-dit IGN : Le Tertre

Carte IGN : 1117 Ouest Dinan - Caulnes 1994

Coordonnées Lambert : Zone 1 X = 270 000 Y = 1090 050

Altitude NGF : 95 m. Versant sud.

Emprise actuellement observée : 220 m

Lors d'un vol aérien, le 2 mai, C. Bizien et V. Wyart ont observé des traces linéaires vert foncé dessinant un enclos courbe simple avec division interne. A l'ouest des fossés parallèles et adjacents à l'enclos peuvent être soit les limites d'un deuxième enclos affronté au premier, soit une voie d'accès sans qu'il soit actuellement possible de se déterminer.

Au sud, un réseau de fossés orthogonaux recoupe en partie l'enclos en conservant son orientation. Il peut s'agir d'un parcellaire postérieur gardant le souvenir de l'enclos.

Aucune de ces traces ne correspond au cadastre de 1843.



673

675

687

772

766

Le Tertre

682-20

767

759

620

COURMURALE

TRELIVAN (22)
Le Tertre

Section A1
Cadastre 1983

0 100 M

Le Tertre

Cordonnées Lambert I

X= 270 000 Y= 1090 050

Cadastre 1983, Section A1, parcelles 173, 166.



1997

TRELIVAN
22 364

(22)

Le Tertre

Cordonnées Lambert I

X= 270 000 Y= 1090 050

Cadastre 1983, Section A1, parcelles 173, 166.



Déclaration de découverte archéologique

Annexe I.1

À retourner au Service Régional de l'Archéologie de Bretagne
8, rue du Château, 35044 Rennes Cedex

Première mention = Données complémentaires = Année première mention =

Année = Nature de l'opération = PROSPECTION - INVENTAIRE

Responsable = C. Bizien - Jaglin Organisme = Autre

Département : COTES - D'ARMOR (22) Commune = TRELIVAN

Lieu-dit (du Cadastre) : Le val

Lieu-dit (de l'I.G.N.) : Le val

Nom du site : Le val 2

Cadastre (Année de dernière mise à jour) : Section(s) et parcelle(s) : Section A2

Parcelles 441, 442,

Observations :

Carte I.G.N.	Numéro	Nom	Année d'édition
	1117 OUEST	DINAN - CAULNES	1994

Coordonnées Lambert Zone :

Centre site : X =

Y =

Rayon du site (mètres) : m

Contours					
Xa	<input type="text"/>	<input type="text"/>	Ya	<input type="text"/>	<input type="text"/>
Xb	<input type="text"/>	<input type="text"/>	Yb	<input type="text"/>	<input type="text"/>
Xc	<input type="text"/>	<input type="text"/>	Yc	<input type="text"/>	<input type="text"/>
Xd	<input type="text"/>	<input type="text"/>	Yd	<input type="text"/>	<input type="text"/>
Xe	<input type="text"/>	<input type="text"/>	Ye	<input type="text"/>	<input type="text"/>

Circonstances de la découverte : Anomalies phytologiques

Techniques de repérage : Prospection aérienne

Informateur : C. Bizien - V. Wyart

Description des vestiges : Réseaux de traces linéaires.

Etat de conservation :

Éléments de datation :

Chronologie proposée :

Mobilier Oui Non Lieu de conservation :

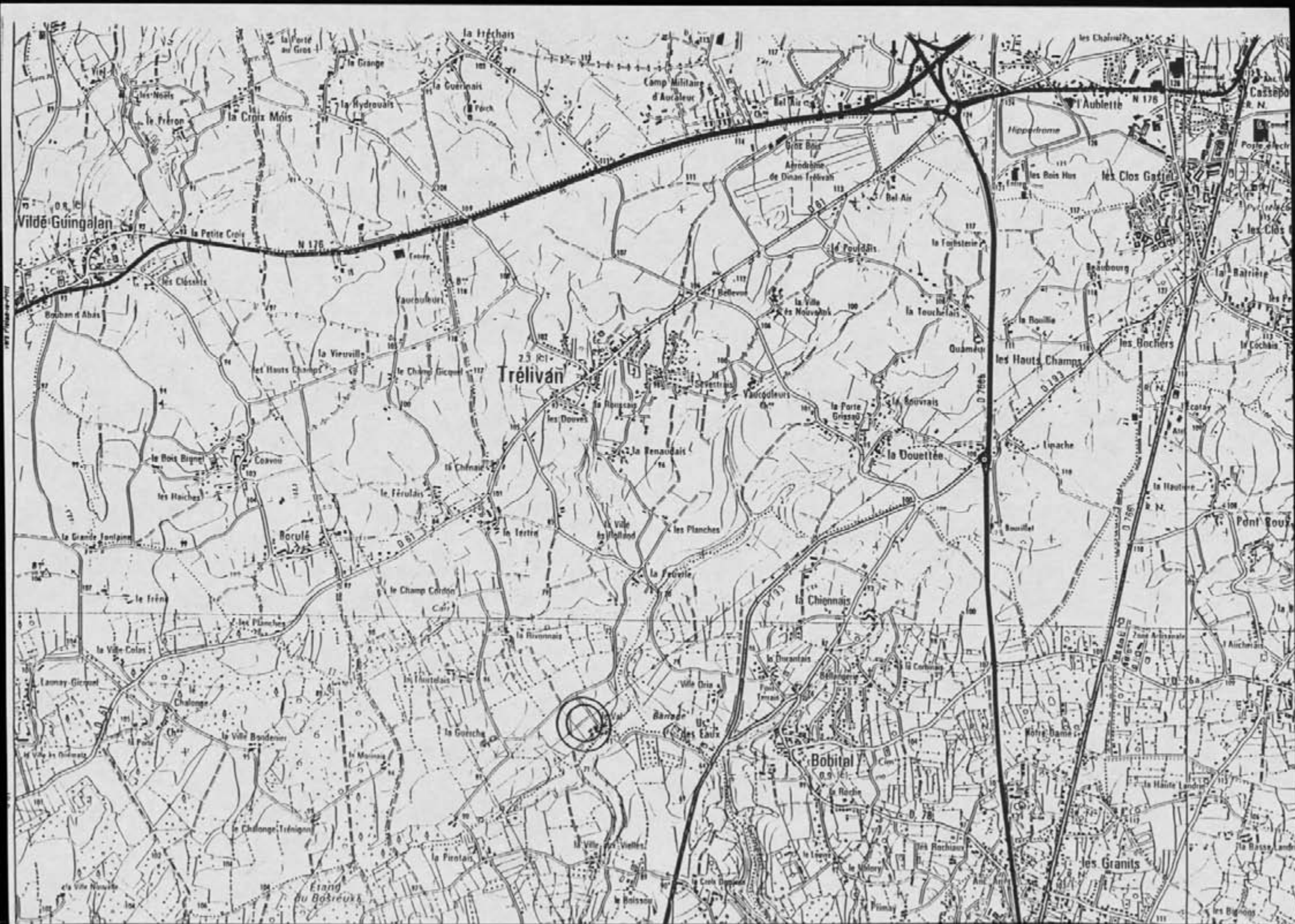
Documentation :

Bibliographie :

CADRE RÉSERVE CELLULE CARTE ARCHÉOLOGIQUE

N° de site attribué Code AP / AH

N° d'enregistrement DRACAR Modification



Réseaux de traces linéaires

Cadastre : Parcelles 441 442; Section A2, Année 1983.

Lieu-dit IGN : Le Val

Carte IGN : 1117 Ouest Dinan - Caulnes 1994

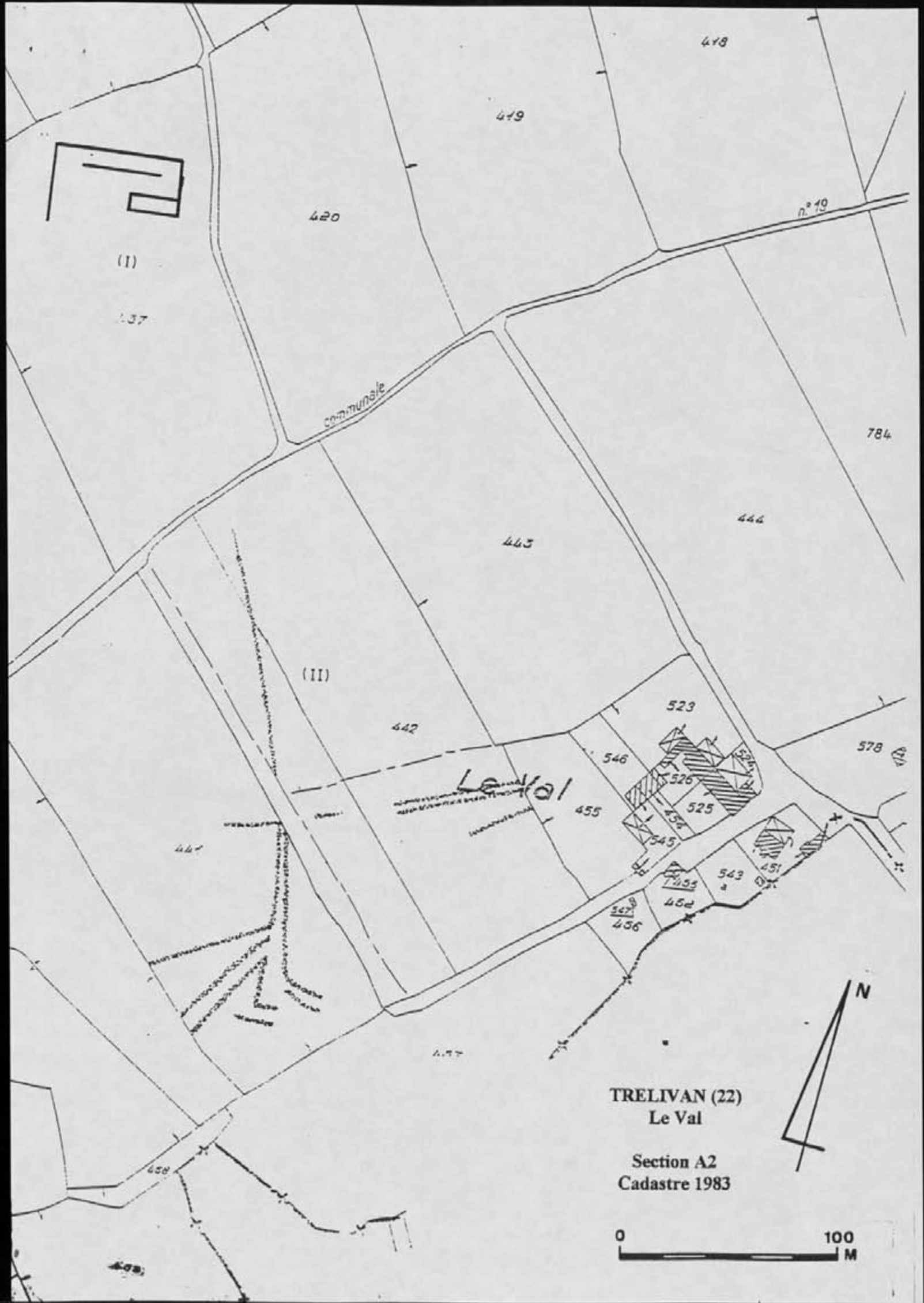
Coordonnées Lambert : Zone 1 X = 270 250 Y = 1089 050

Altitude NGF : 80 m. Bord de plateau.

Emprise actuellement observée : 200 m

Lors d'un vol aérien, le 2 mai, C. Bizien et V. Wyart ont observé un réseau de traces linéaires vert foncé sur blé.

Ce réseau présente une certaine organisation ordonnée autour d'une même orientation. Le plan qui n'a aucune cohérence avec le cadastre de 1843 ni avec l'actuel évoque des chemins, un parcellaire ancien qui pourrait être en relation avec l'enclos "Le Val I".



418

419

420

(I)

437

n° 19

commune

784

444

443

(II)

442

523

578

Le Val

546

526

525

455

447

545

543

547

452

456

457

TRELIVAN (22)
Le Val

Section A2
Cadastre 1983



458

459

1997

TRELIVAN
22 364

(22)

Le Val

Cordonnées Lambert I
X= 270 250 Y= 1089 050
Cadastre 1983, Section A2, parcelles 441, 442.



1997

TRELIVAN
22 364

(22)

Le Val

Cordonnées Lambert I
X= 270 250 Y= 1089 050
Cadastre 1983, Section A2, parcelles 441, 442.



Déclaration de découverte archéologique

Annexe I.

* retourner au Service Régional de l'Archéologie de Bretagne
6 rue du Château 33044 Rennes Cedex

Première mention = Données complémentaires = Année première mention =

Année = Nature de l'opération = PROSPECTION - INVENTAIRE

Responsable = C. Bizien - Jaglin Organisme = Autre

Département : COTES - D'ARMOR (22) Commune = TREMEUR

Lieu-dit (du Cadastre) : Le fouteau

Lieu-dit (de l'I.G.N.) : Le fouteau

Nom du site : Le fouteau

Cadastre (Année de dernière mise à jour) : Section(s) et parcelle(s) : Section ZT
Cadastres 21, 22

Observations :

Carte I.G.N.	Numero	Nom	Année d'édition
	1017 EST	BROONS	1993

Coordonnées Lambert Zone :

Centre site : X =

Y =

Rayon du site (mètres) : m

Contours			
Xa		Ya	
Xb		Yb	
Xc		Yc	
Xd		Yd	
Xe		Ye	

Circonstances de la découverte : Anomalies phytologiques

Techniques de repérage : Prospection aérienne

Informateur : L. Andlauer

Description des vestiges : Enclos à fossés curvilignes

Etat de conservation :

Éléments de datation :

Chronologie proposée :

Mobilier Oui Non Lieu de conservation :

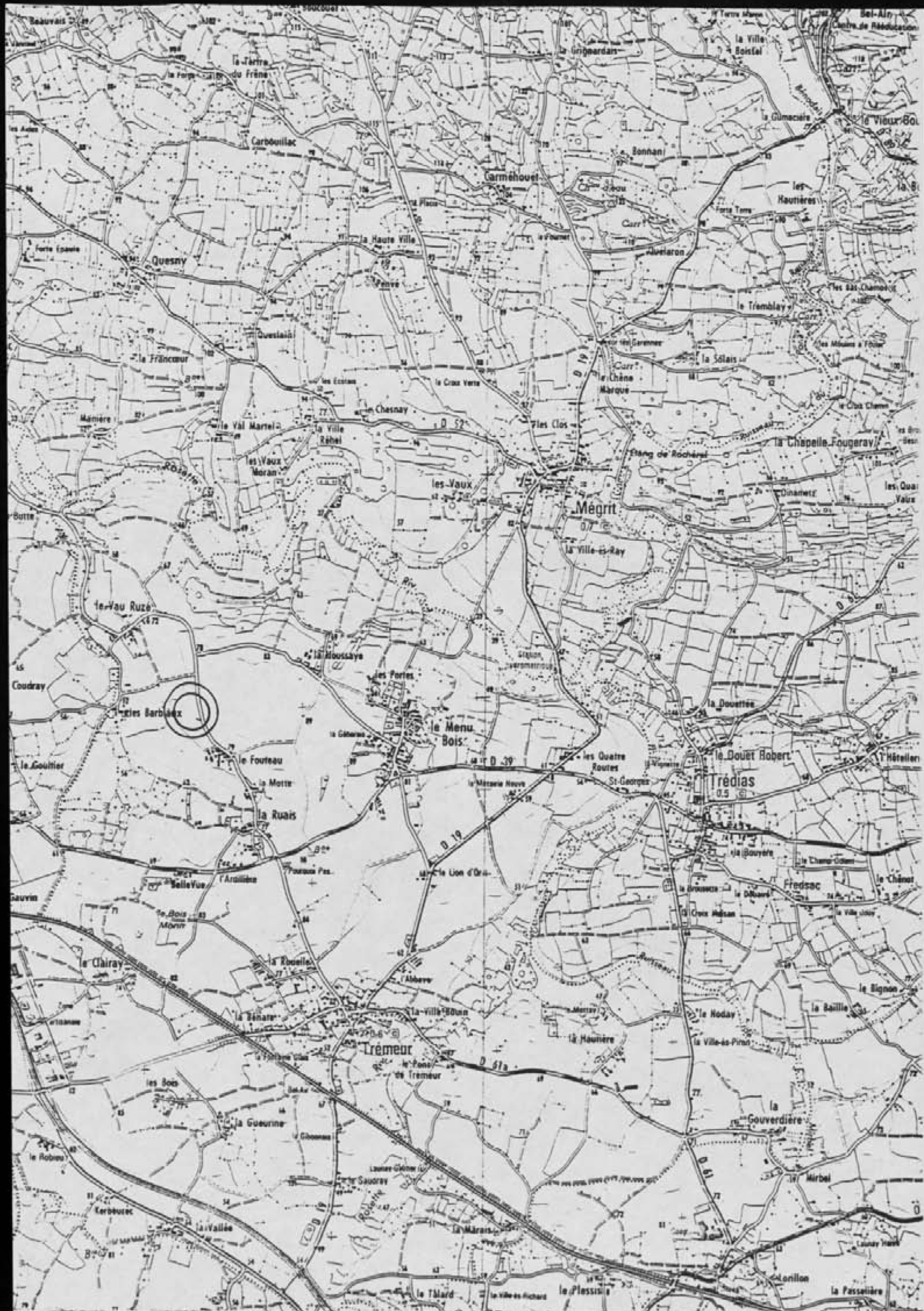
Documentation :

Bibliographie : Dossiers du Ce.R.A.A n°19 (1991)

CADRE RESERVE CELLULE CARTE ARCHEOLOGIQUE

N° de site attribué 212 369 0121 Code AP/AH AH

N° d'enregistrement DRACAR 18141915 Modification



Enclos quadrangulaire multiple
(Complément d'information)

Cadastre : Parcelles 21, 22; Section ZT, Année 1987.

Lieu-dit IGN : Le Fouteau

Carte IGN : 1017 Est Broons 1993

Coordonnées Lambert : Zone 1 X = 258 350 Y = 1083 900

Altitude NGF : 80 m. Versant ouest.

Emprise actuellement observée : 200 m

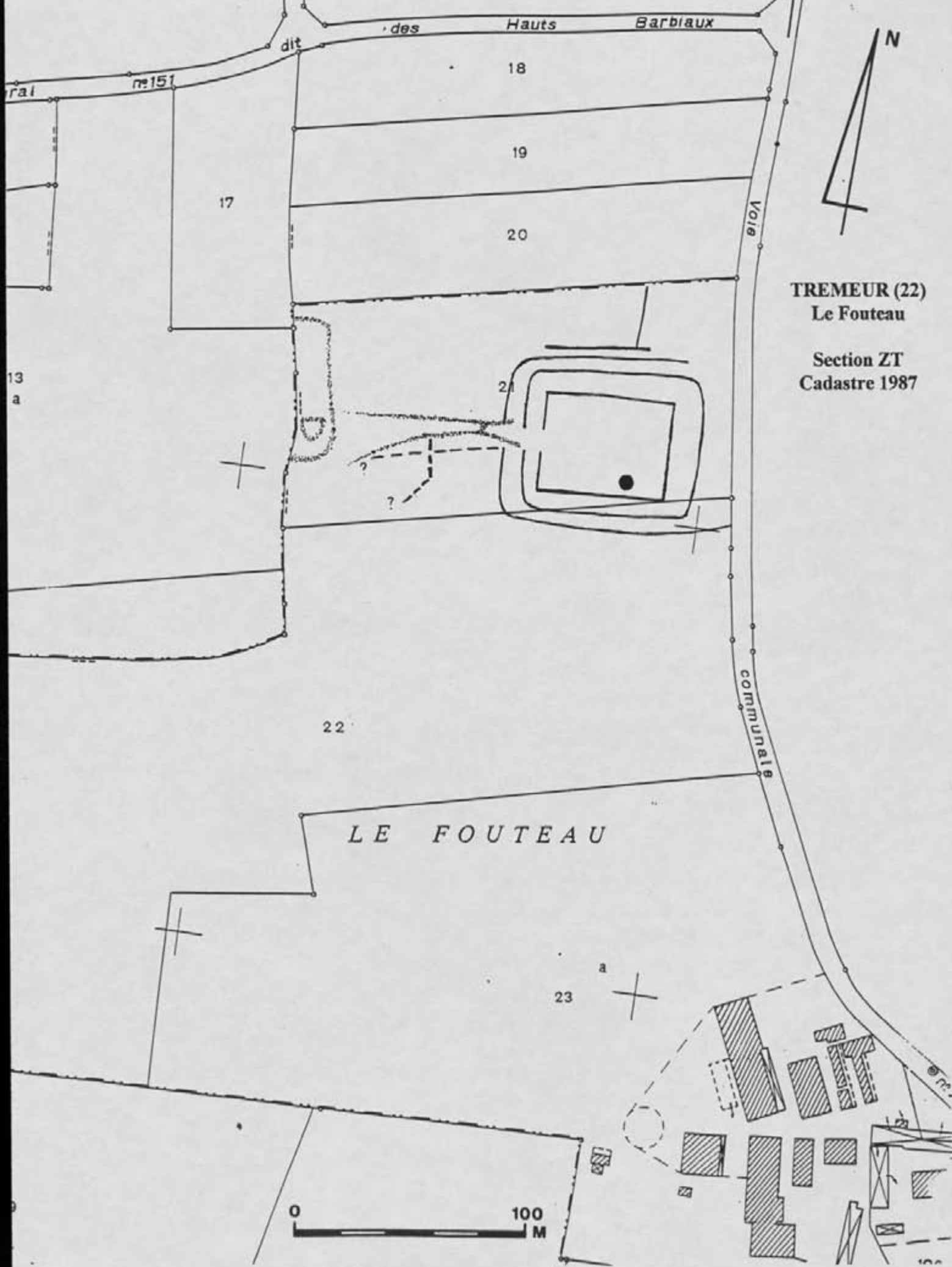
Au mois d'août, L. Andlauer a resurvolé cet enclos déjà observé en 1990 et 1991. L'examen des clichés de 1997 a entraîné la relecture des anciennes photographies.

Partant de l'entrée de l'enclos, des traces linéaires vert foncé s'éloignent vers l'ouest matérialisant probablement un chemin. Sur les clichés de 1991, ces traces sont également visibles et se dirigent vers un autre enclos distant d'environ 60 m qui n'avait pas été identifié. Ce deuxième enclos, connu partiellement montre une partie d'enceinte quadrangulaire et une structure interne décentrée en forme de D.

D'autres anomalies apparemment sans relation directe avec l'enclos recourent ces tracés.

SECTION

ZA



TRETEUR (22)
Le Fouteau

Section ZT
Cadastré 1987

1997

TREMEUR
22 369

(22)

Le Fouteau

Cordonnées Lambert I
X= 258 350 Y= 1083 900
Cadastre 1987, Section ZT, parcelles 21, 22.



Cliché 1991, L. Langouët, L. Andlauer

Déclaration de découverte archéologique

Annexe I.

à retourner au Service Régional de l'Archéologie de Bretagne
8, rue du Châtré - 35044 Rennes Cedex

Première mention = Données complémentaires = Année première mention =
 Année = Nature de l'opération = PROSPECTION = INVENTAIRE
 Responsable = G. Bizien = Jaglin Organisme = Autre

Département : COTES - D'ARMOR (22) Commune = LA VICOMTE / RANGE

Lieu-dit (du Cadastre) : La cour porée

Lieu-dit (de l'I.G.N.) : La cour porée

Nom du site : La cour porée

Cadastre (Année de certitude mois à jour) : Section(s) et parcelle(s) : Section C6

Observations : Parcelle 1453, 1454, 1302

Carte I.G.N.	Numéro	Nom	Année d'édition
	1116 EST	St MALO	1992

Coordonnées Lambert Zone :

Centre site : X = .

Y = .

Rayon du site (mètres) : m

Contours					
Xa	<input type="text"/>	<input type="text"/>	Ya	<input type="text"/>	<input type="text"/>
Xb	<input type="text"/>	<input type="text"/>	Yb	<input type="text"/>	<input type="text"/>
Xc	<input type="text"/>	<input type="text"/>	Yc	<input type="text"/>	<input type="text"/>
Xd	<input type="text"/>	<input type="text"/>	Yd	<input type="text"/>	<input type="text"/>
Xe	<input type="text"/>	<input type="text"/>	Ye	<input type="text"/>	<input type="text"/>

Circonstances de la découverte : Anomalies phytologiques

Techniques de repérage : Prospection aérienne

Informateur : L. Andlauer

Description des vestiges : Structures d'habitat rectangulaire.

Etat de conservation :

Éléments de datation :

Chronologie proposée :

Mobilier Oui Non Lieu de conservation :

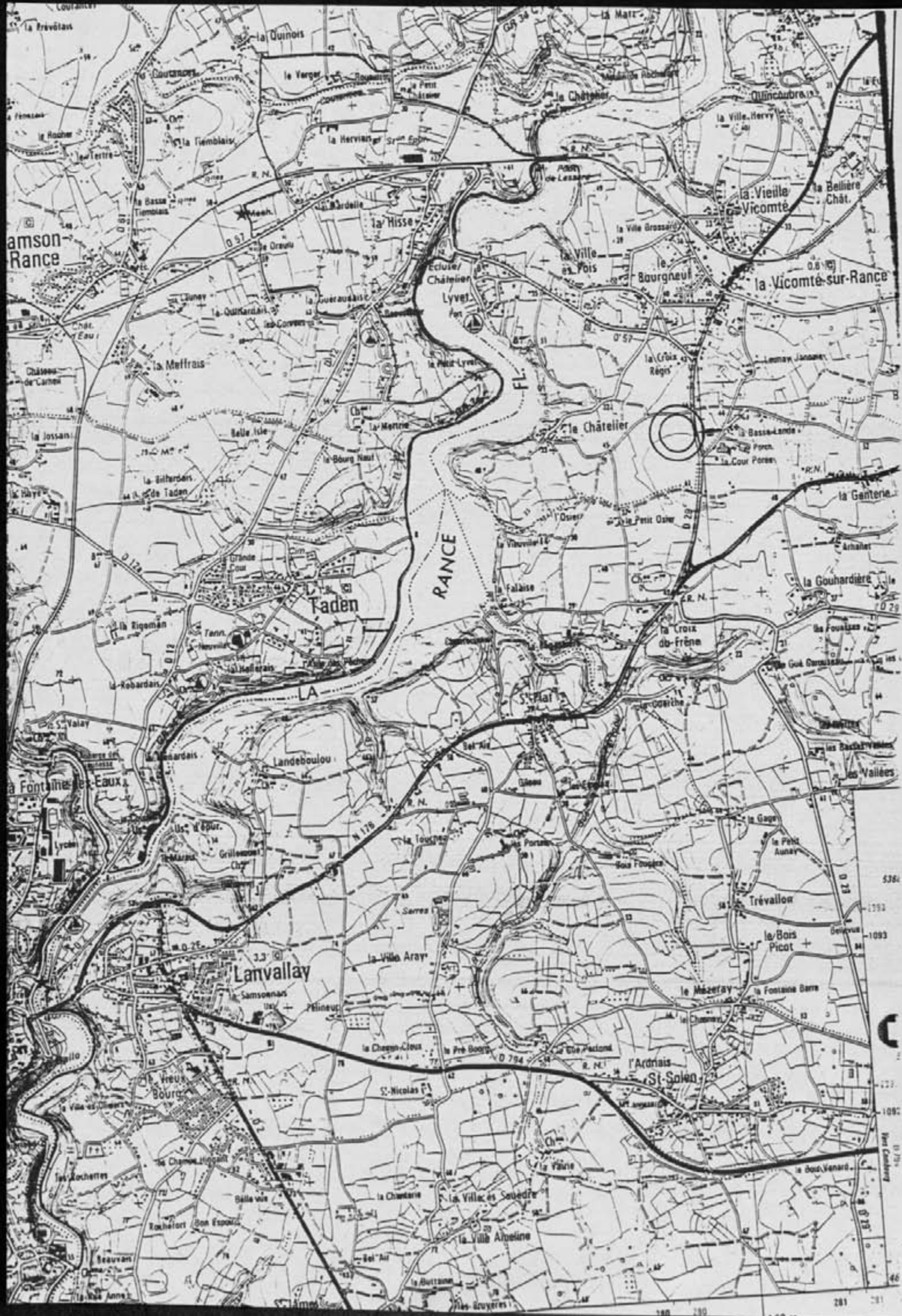
Documentation :

Bibliographie : Les dossiers du Ce.R.A.A. n°9 (1981)

CODE RESERVE CELLULE CARTE ARCHEOLOGIQUE

N° de site attribué R22 3815 0103 Code AP / AH AH

N° d'enregistrement DRACAR 115815 Modification



amson
Rance

RANCE

Taden

Lanvallay

St-Solen

la Vicomté-sur-Rance

La Châtelier

la Genterie

la Gouhardière

la Foulzée

le Gok Courvaud

les Bachel-Vallées

les Vallées

le Gage

le Petit Aunay

Trevallou

le Bois Picot

la Fontaine Barre

le Mezerey

le Chamery

le Champ

le Bois Vanard

la Vallée

la Vallée

536

1093

1093

1093

1093

1093

1093

1093

1093

1093

1093

1093

1093

1093

Structures rectangulaires
(Complément d'information)

Cadastre : Parcelles 1302, 1453, 1454; Section C6, Année 1983.

Lieu-dit IGN : La Cour Porée - D 29

Carte IGN : 1116 Est Saint-Malo 1992

Coordonnées Lambert : Zone 1 X = 280 550 Y = 1095 750

Altitude NGF : 60 m. Plateau.

Emprise actuellement observée : 200 m

Lors d'un vol aérien, au mois de septembre, L. Andlauer a observé de nouvelles données sur ce bâtiment déjà inventorié en 1980. Elles apparaissent comme des anomalies de croissance du maïs. Outre le grand bâtiment rectangulaire déjà observé, des structures rectangulaires ayant la même orientation viennent compléter ce premier ensemble.

Un deuxième ensemble, 70 m au sud-ouest se présente de la même manière et avec les mêmes orientations. D'une structure rectangulaire des traces linéaires diffuses s'orientent vers le nord-est.

La nature peu précise des anomalies ne nous aurait pas fait retenir ce site sans la corrélation évidente avec les clichés de 1980 qui sont plus facilement interprétables.

130

1303

1453

1454

1302

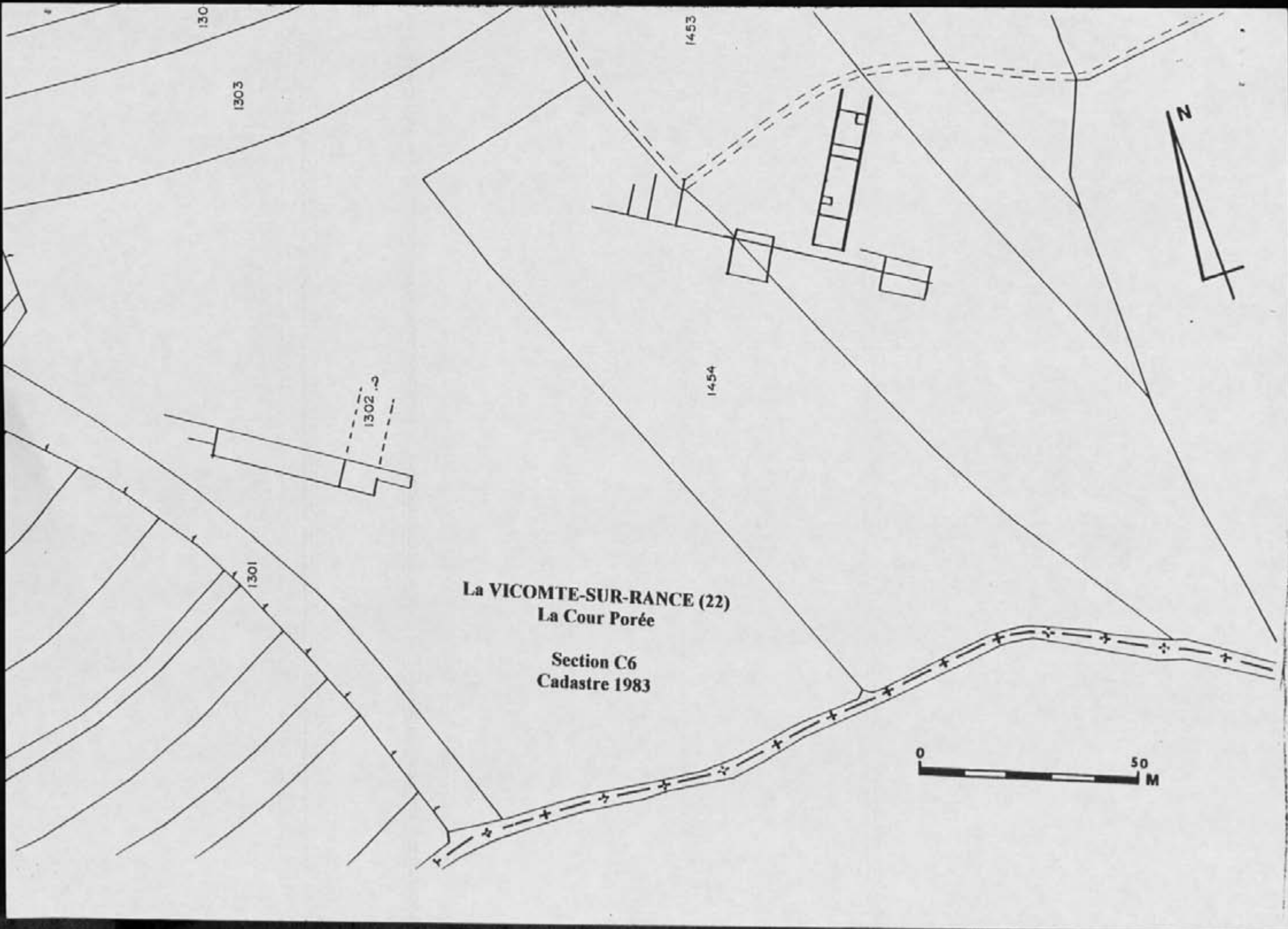
1301

La VICOMTE-SUR-RANCE (22)
La Cour Porée

Section C6
Cadastre 1983

N

0 50 M



La Cour Porée

Cordonnées Lambert I

X= 280 550 Y= 1095 750

Cadastre 1983, Section C6, parcelles 1302, 1453, 1454.



Déclaration de découverte archéologique

Annexe I.

à retourner au Service Régional de l'Archéologie de Bretagne
2, rue du Chevalier - 35000 Rennes Cedex

Première mention = Données complémentaires = Année première mention =

Année = Nature de l'opération = PROSPECTION - INVENTAIRE

Responsable = C. Bizien - Jaglin Organisme = Autre

Département : COTES - D'ARMOR (22) Commune = YVIGNAC

Lieu-dit (du Cadastre) : La ville бага

Lieu-dit (de l'I.G.N.) : La cotinais

Nom du site : La cotinais

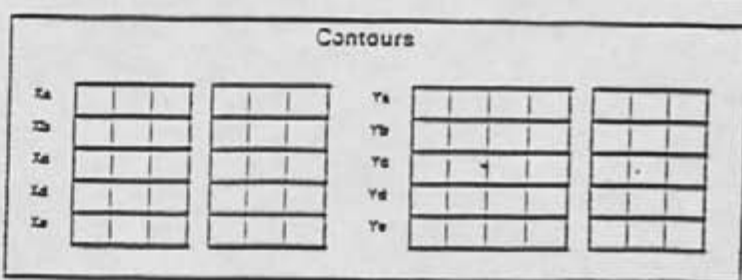
Cadastre (Année de dernière mise à jour) : Section(s) et parcelle(s) : Section F1

Observations : Parcelles 1, 3, 6

Carte I.G.N.

Numéro	Nom	Année d'édition
1017 EST	BROONS	1993

Coordonnées Lambert Zone :
 Centre site : X =
 Y =
 Rayon du site (mètres) : m



Circonstances de la découverte : Anomalies phytologiques

Techniques de repérage : Prospection aérienne

Informateur : C. Bizien, V. Wyart

Description des vestiges : Enclos rectangulaire

Etat de conservation :

Éléments de datation :

Chronologie proposée :

Mobilier Oui Non Lieu de conservation :

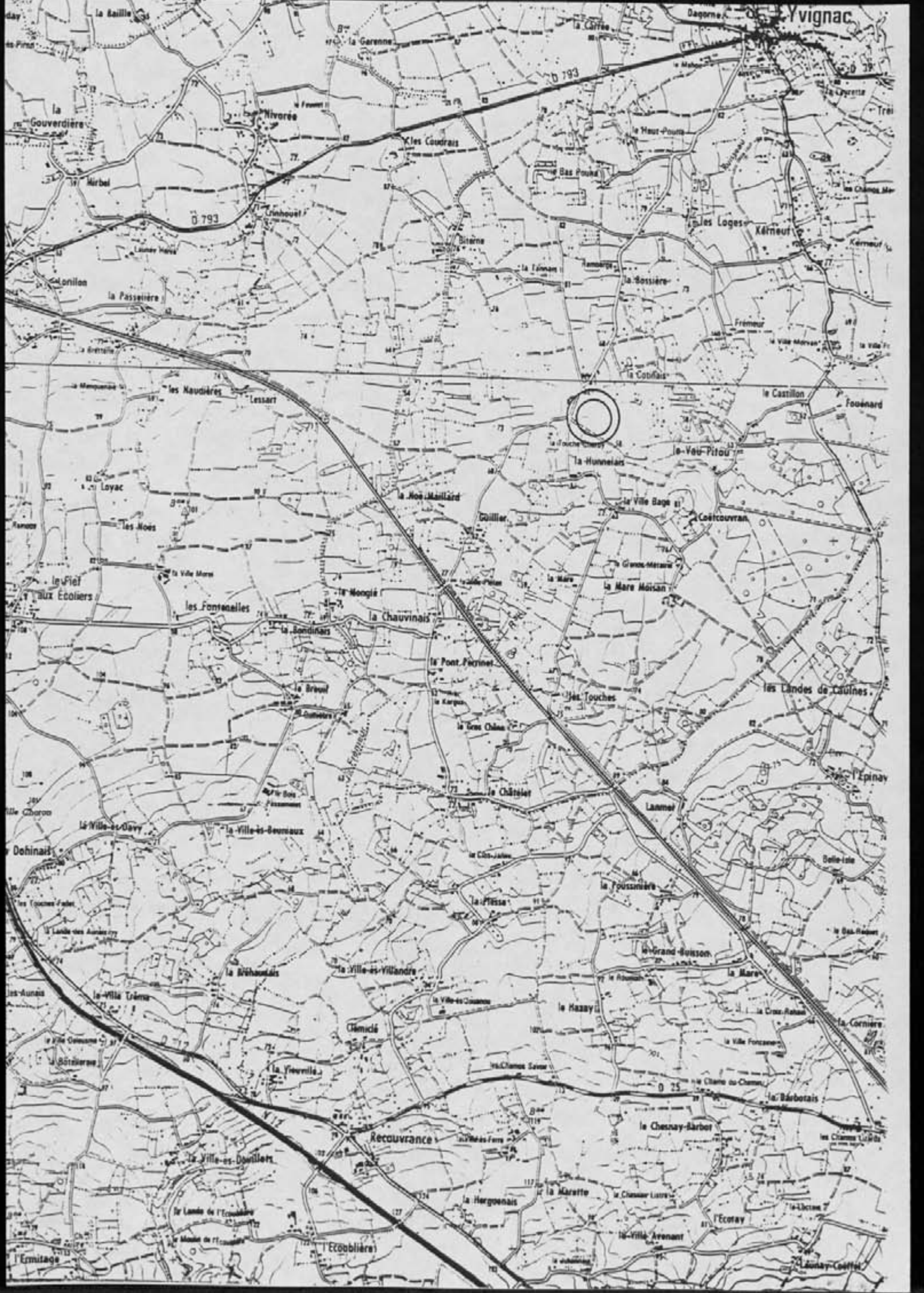
Documentation :

Bibliographie :

CADRE RÉSERVE CELLULE CARTE ARCHÉOLOGIQUE

N° de site attribué 212 3191 10119 Code AP/AH

N° d'enregistrement DRACAR Modification



Enclos rectangulaire

Cadastre : Parcelle 1, 3, 6; Section F1, Année 1983.

Lieu-dit IGN : La Cotinais

Carte IGN : 1017 Est Broons 1993

Coordonnées Lambert : Zone 1 X = 264 650 Y = 1079 750

Altitude NGF : 60 m. Plateau.

Emprise actuellement observée : 100 m

Lors d'un vol aérien, le 2 mai, C. Bizien et V. Wyart ont observé des traces linéaires vert foncé sur maïs. Recoupant le parcellaire napoléonien, elles dessinent des parties d'un enclos rectangulaire dont la face ouest est constituée de deux fossés parallèles. Le fossé externe montre une interruption de tracé matérialisant probablement une entrée. Un troisième fossé parallèle, de moindre puissance, passe devant l'entrée.

La face sud est constituée de deux fossés parallèles dont l'externe apparaît moins large.

Cet enclos ne présente aucune corrélation avec le cadastre napoléonien.

UILLE



YVIGNAC (22)
La Cotinais
Section F1
Cadastre 1983



1997

YVIGNAC
22 391

(22)

La Cotinais

Cordonnées Lambert I

X= 264 650 Y= 1079 750

Cadastre 1983, Section F1, parcelles 1, 2, 3, 6.



Déclaration de découverte archéologique

Annexe I.

* rattaché au Service Régional de l'Archéologie de Bretagne
1, rue du Château - 35044 Rennes Cedex

Première mention = Données complémentaires = Année première mention =

Année = Nature de l'opération = PROSPECTION - INVENTAIRE

Responsable = C. Bizien - Jaglin Organisme = autre

Département : COTES - D'ARMOR (22) Commune = YVIGNAC

Lieu-dit (du Cadastre) : La ville de lée

Lieu-dit (de l'I.G.N.) : Kervalan

Nom du site : Kervalan

Cadastre (Noms de parcelles puis à tour) : Section(s) et parcelle(s) : Section C2

Observations : Parcelles 553, 990, 989, 988, 987

Carte I.G.N.	Numero	Nom	Année d'édition
	1117 OUEST	DINAN - CAULNES	1994

Coordonnées Lambert Zone :

Centre site : X =

Y =

Rayon du site (mètres) : m

Contours			
Ta	<input type="text"/>	<input type="text"/>	<input type="text"/>
Tb	<input type="text"/>	<input type="text"/>	<input type="text"/>
Tc	<input type="text"/>	<input type="text"/>	<input type="text"/>
Td	<input type="text"/>	<input type="text"/>	<input type="text"/>
Te	<input type="text"/>	<input type="text"/>	<input type="text"/>

Circonstances de la découverte : Anomalies phytologiques

Techniques de repérage : Prospection aérienne

Informateur : C. Bizien V. Wyart

Description des vestiges : Enclos quadrangulaire

Etat de conservation :

Éléments de datation :

Chronologie proposée :

Mobilier Oui Non Lieu de conservation :


Documentation :

Bibliographie :

COPIE RÉSERVE OBLIGÉ CARTE ARCHÉOLOGIQUE

N° de site attribué 22 31911 0114 Code AP/AH

N° d'enregistrement ORACAR 1121612 Modification



Plumaudan
D. 84 (e)

la Gaudière

Ruisseau

la Vallée



Bourges

la Haute
Houssière
R. 742

Enclos quadrangulaire

Cadastre : Parcelles 553, 987 à 990; Section C2, Année 1983.

Lieu-dit IGN : Kervalan

Carte IGN : 1117 Ouest Dinan - Caulnes 1994

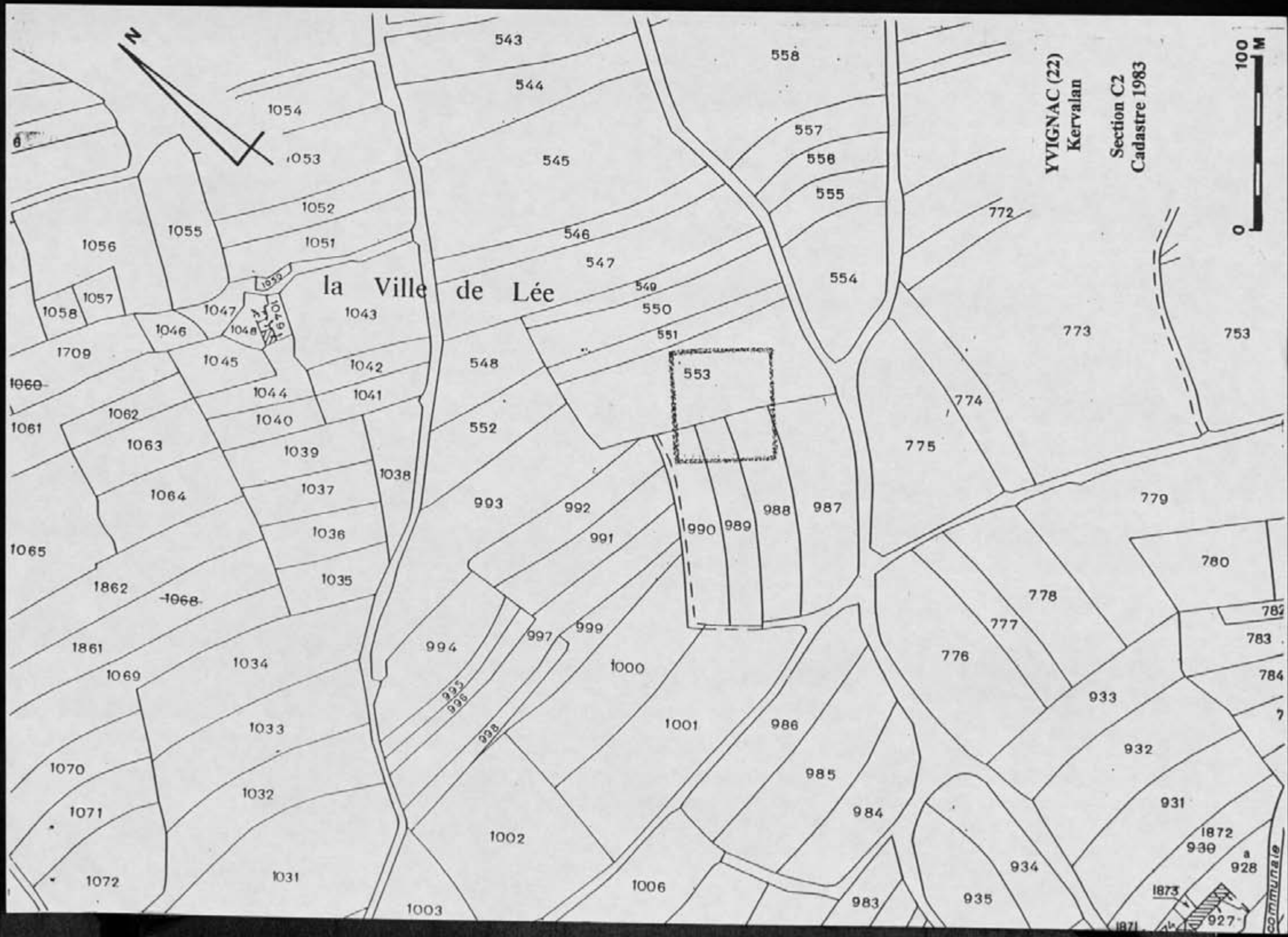
Coordonnées Lambert : Zone 1 X = 268 200 Y = 1082 100

Altitude NGF : 90 m. Plateau.

Emprise actuellement observée : 60 m

Lors d'un vol aérien, le 2 mai, C. Bizien et V. Wyart ont observé un enclos carré matérialisé par des traces linéaires vert foncé sur blé et recoupé par le tracé de l'ancien parcellaire.

Cet enclos ne présente aucune corrélation avec le cadastre du 19^{ème} siècle.



YVIGNAC (22)
Kervalan
Section C2
Cadastre 1983



la Ville de Lée



1054
1053
1052
1051
1056
1055
1057
1058
1047
1046
1045
1044
1043
1042
1041
1040
1039
1038
1037
1036
1035
1034
1033
1032
1031
1070
1071
1072
1709
1060
1061
1062
1063
1064
1065
1862
1068
1861
1069
1070
1071
1072

543
544
545
546
547
548
549
550
551
552
993
992
991
990
989
988
987
994
997
999
1000
1001
1002
1003
1006

558
557
558
555
554
772
773
774
775
776
777
778
779
780
781
782
783
784
933
932
931
930
928
927
934
935
986
985
984
983

1997

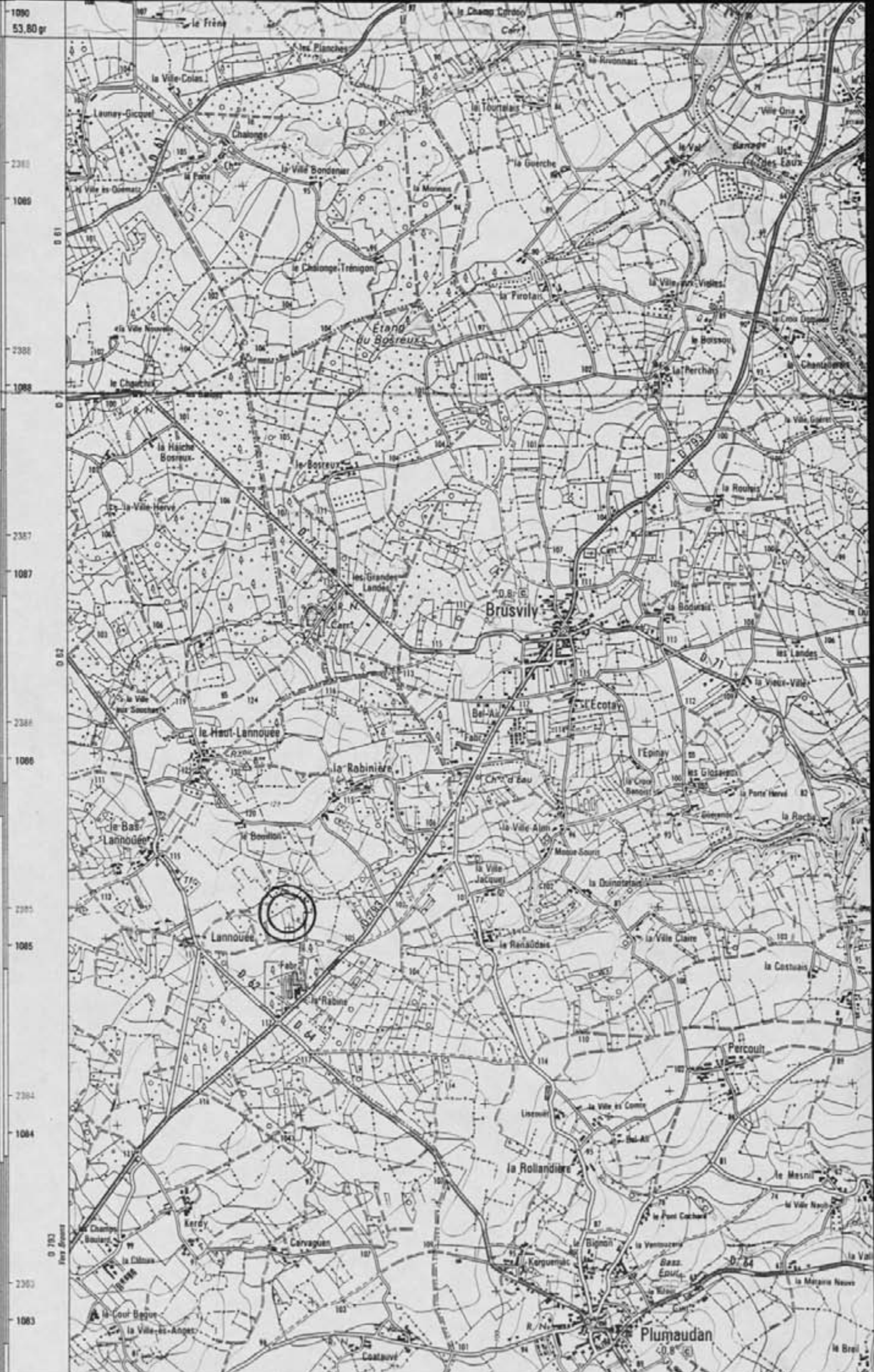
YVIGNAC
22 391

(22)

Kervalan

Cordonnées Lambert I
X= 268 200 Y= 1082 100
Cadastre 1983, Section C2, parcelles 553, 987 à 990.





1090
53.80 gr

49°
53.827

2381

1089

5362

2380

1088

5367

2387

1087

5360

2388

1086

5359

2385

1085

5358

2384

1084

5357

2383

1083

1017 est

Plumaudan

gisement de paléoméallurgie du fer

Cadastre : Parcelles 1105; Section B3, cadastre de 1983

Lieu-dit IGN : Lannouée II

Carte IGN : 1117 Ouest Dinan-Caulnes 1994

Coordonnées Lambert : Zone I X = 268 000

Y = 1085 080

Altitude NGF: 105 m

Emprise actuellement observée : 20 x 10 m

Lors d'une prospection de septembre 1997 Dans l'angle nord est de la parcelle 1105 E. et JB. Vivet, C. Dein, ont observé la présence de scories assez nombreuses en surface, accompagnées de fragments de parois scoriacés, dans une zone de faible extension très bien délimitée. On peut donc envisager la possibilité de structures de réduction du minerai de fer de type bas fourneau à cet emplacement. Un fragment de minerai grillé trouvé sur place atteste que l'opération de grillage était bien effectuée, sans que l'on puisse actuellement certifier à quel endroit.

Le gisement se situe à 300 m au nord est de l'enclos protohistorique de Lannouée I, connu par l'enclos protohistorique et le buste sculpté gaulois qui y fut découvert, sur lequel on observe également les témoins d'une activité sidérurgique.

Bibliographie:

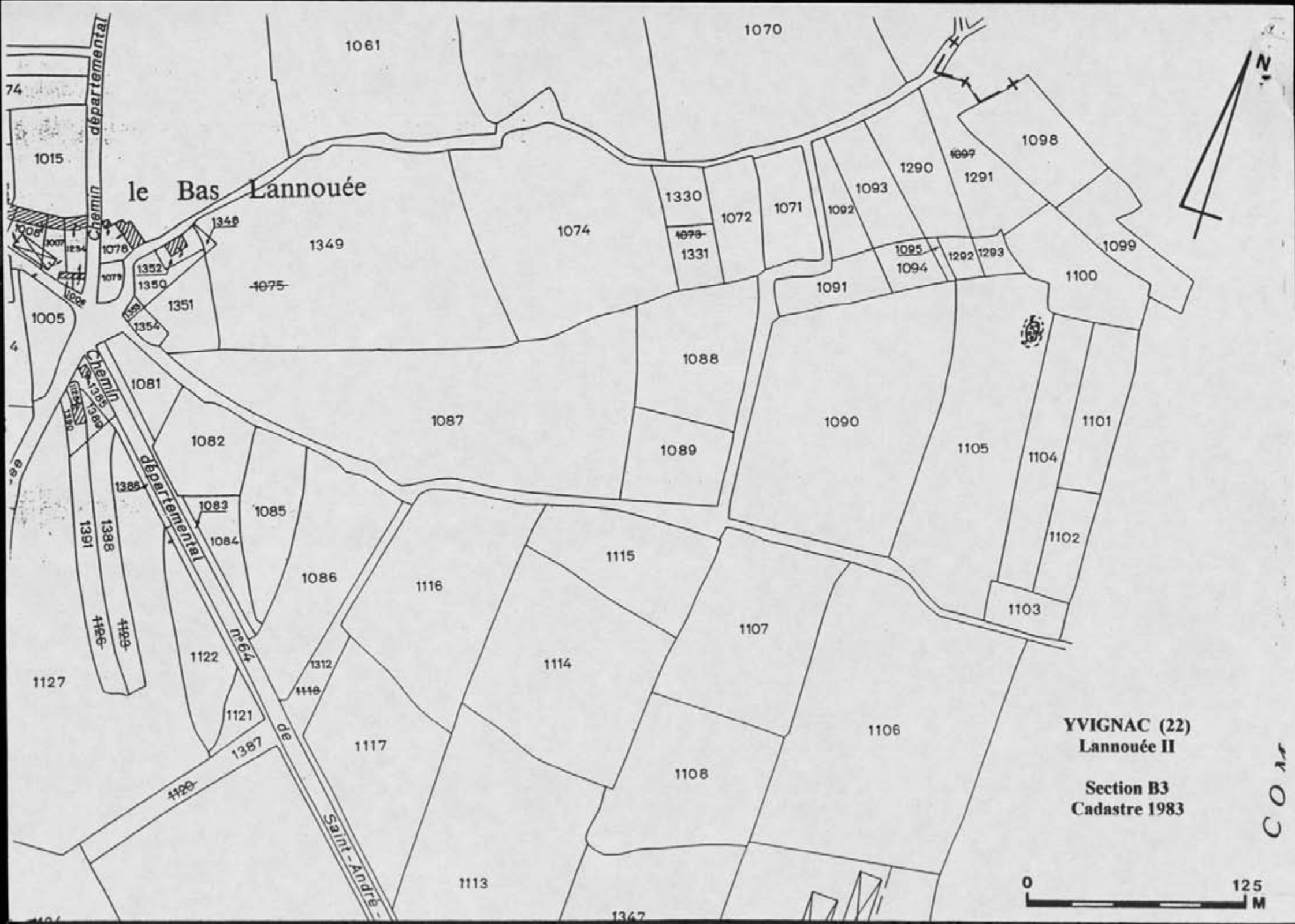
LANGOUET L., 1978, Dossiers du CeRAA, p. 120.

Daire M-Y. et LANGOUET L., 1992, Sculpture anthropomorphe gauloise dans un enclos, à Yvignac (Côtes d'Armor), Dossiers du CeRAA, 20, p. 5-16.

VIVET J-B, 1997, - Paléoméallurgie du fer à l'est de la Rance et dans le Combournais - bilan interprétatif des données de prospection, Dossiers du CeRAA, 25.

Mobilier collecté:

- 6 scories dont 3 en coulures internes visqueuses , 1 de fond de four, 1 en goutte et 1 d'aspect extérieur rouillé
- 7 fragments de parois de fourneau
- 1 bloc de minerai grillé carmin et gris-bleu magnétique
- 1 polissoir en dolérite en forme de hache
- 1 tesson de céramique tournée (col) gaulois à pâte marron-beige.
- 2 petits blocs de calcaire coquiller
- 1 gros fragment de silex gris et blanc



le Bas Lannouée

YVIGNAC (22)
Lannouée II
Section B3
Cadastre 1983

COM



Déclaration de découverte archéologique

Annexe I.1

A annexer au Service Régional de l'Archéologie de Bretagne
4, rue de Chateaubriant, 35004 Rennes Cedex.

Première mention = Données complémentaires = Année première mention = 1978
 Année = 1997 Nature de l'opération = PROSPECTION - INVENTAIRE
 Responsable = C. Bizien - Jaglin Organisme = Autre

Département : COTES D'ARMOR (22) Commune = YVIGNAC

Lieu-dit (du Cadastre) : Le bas lannouée

Lieu-dit (de l'I.G.N.) : Lannouée

Nom du site : Lannouée 1

Cadastre (Année de dernière mise à jour) : 1983 Section(s) et parcelle(s) : Section B3

Observations : Parcelles 1114, 1116, 1312

Carte I.G.N.

Numero	Nom	Année d'édition
1117 OUEST	DINAN = CAULNES	1994

Coordonnées Lambert Zone : 11

Centre site : X = 2617 . 750
 Y = 10184 . 800

Rayon du site (mètres) : 100 m

Contours

<table border="1" style="width: 100%; height: 100%; border-collapse: collapse;"> <tr><td> </td><td> </td></tr> <tr><td> </td><td> </td></tr> <tr><td> </td><td> </td></tr> <tr><td> </td><td> </td></tr> <tr><td> </td><td> </td></tr> </table>											<table border="1" style="width: 100%; height: 100%; border-collapse: collapse;"> <tr><td> </td><td> </td></tr> <tr><td> </td><td> </td></tr> <tr><td> </td><td> </td></tr> <tr><td> </td><td> </td></tr> <tr><td> </td><td> </td></tr> </table>											<table border="1" style="width: 100%; height: 100%; border-collapse: collapse;"> <tr><td> </td><td> </td></tr> <tr><td> </td><td> </td></tr> <tr><td> </td><td> </td></tr> <tr><td> </td><td> </td></tr> <tr><td> </td><td> </td></tr> </table>											<table border="1" style="width: 100%; height: 100%; border-collapse: collapse;"> <tr><td> </td><td> </td></tr> <tr><td> </td><td> </td></tr> <tr><td> </td><td> </td></tr> <tr><td> </td><td> </td></tr> <tr><td> </td><td> </td></tr> </table>										

Circonstances de la découverte : _____

Techniques de repérage : Prospection au sol, et aérienne.

Informateur : Ce.R.A.A & CO.

Description des vestiges : Enclos protohistorique et gisements de paléoméallurgie du fer.

Etat de conservation : Erodé par labours.

Éléments de datation : Mobilier, dont un buste sculpté Gaulois.

Chronologie proposée : Protohistorique

Mobilier Cui Non Lieu de conservation : Ce.R.A.A St MALO

Documentation : _____

Bibliographie : Les dossiers du Ce.R.A.A n°6 (1978), n°20 (1992), n°25 (1997)

CLORE RESERVE CELLULE CMTE ARCHEOLOGIQUE

N° de site attribué 0121319111011101 Code AP / AH

N° d'enregistrement DRACAR 141612131 Modification

enclos protohistorique
et gisements de paléoméallurgie du fer
(complément d'information)

Cadastre : Parcelles 1114, 1116, 1312; Section B3, cadastre de 1983.

Lieu-dit IGN : Lannouée I

Carte IGN : 1117 Ouest Dinan-Caulnes 1994

Coordonnées Lambert : Zone I X = 267 750 Y = 1084 800

Altitude NGF: 107 m

Emprise actuellement observée : 200 x 200 m

L'enclos reconnu en 1978, comportant du mobilier attribuable à la période de La Tène finale et sur lequel fut trouvé un buste sculpté gaulois, est également caractérisé par la présence de scories en grand nombre. La répartition de ces scories et celle de nombreuses parois d'argile scoriacées nouvellement reconnues, attribuables à des structures du type bas fourneau, ont été observées en septembre 97 par E. et JB. Vivet, C., C., et U. Dein. Les scories visibles en surface de sol labouré s'évaluent à plusieurs centaines. 39 scories ont été collectées de façon sélective, soit une masse totale de 22 kg. L'ensemble des scories et parois observées se répartit en 3 zones de concentrations, notées respectivement I (déjà connue), II, et III sur le plan.

Les deux premières se situent à l'intérieur de l'enclos identifié en prospection aérienne et au sol, épousant le parcellaire. Le gisement III se situe à 70 m à l'ouest de l'enclos en bordure d'un petit bois.

Les éléments récoltés sur ces parcelles (scories internes, scories de fond de four, nombreuses parois scoriacées, fragment de tuyère) témoignent fortement en faveur d'une présence de bas fourneaux sur place.

Un gisement de scories et de parois scoriacées, situé à 300 m au nord est de l'enclos, nommé Lannouée II, est à mettre en relation avec les résidus d'activité métallurgique de Lannouée I.

Bibliographie:

LANGOUET L., 1978, Dossiers du CeRAA, p. 120.

Daire M-Y. et LANGOUET L., 1992, Sculpture anthropomorphe gauloise dans un enclos, à Yvignac (Côtes d'Armor), Dossiers du CeRAA, 20, p. 5-16.

VIVET J-B, 1997, - Paléoméallurgie du fer à l'est de la Rance et dans le Combournais - bilan interprétatif des données de prospection, Dossiers du CeRAA, 25.

Mobilier collecté (ramassage sélectif):

Parcelle 1114, zone I :

- 6 scories (1,08 kg) dont 2 de type fond de four (990 g), 1 en coulures internes
- 3 parois de bas fourneau scoriacées (300 g)
- 1 fragment de bec de tuyère (diamètre débouchant dans le fourneau supérieur à 45 mm)
- 2 tessons protohistoriques
- 2 plaquettes de schiste

Parcelle 1114, zone II (extrêmement fournie) :

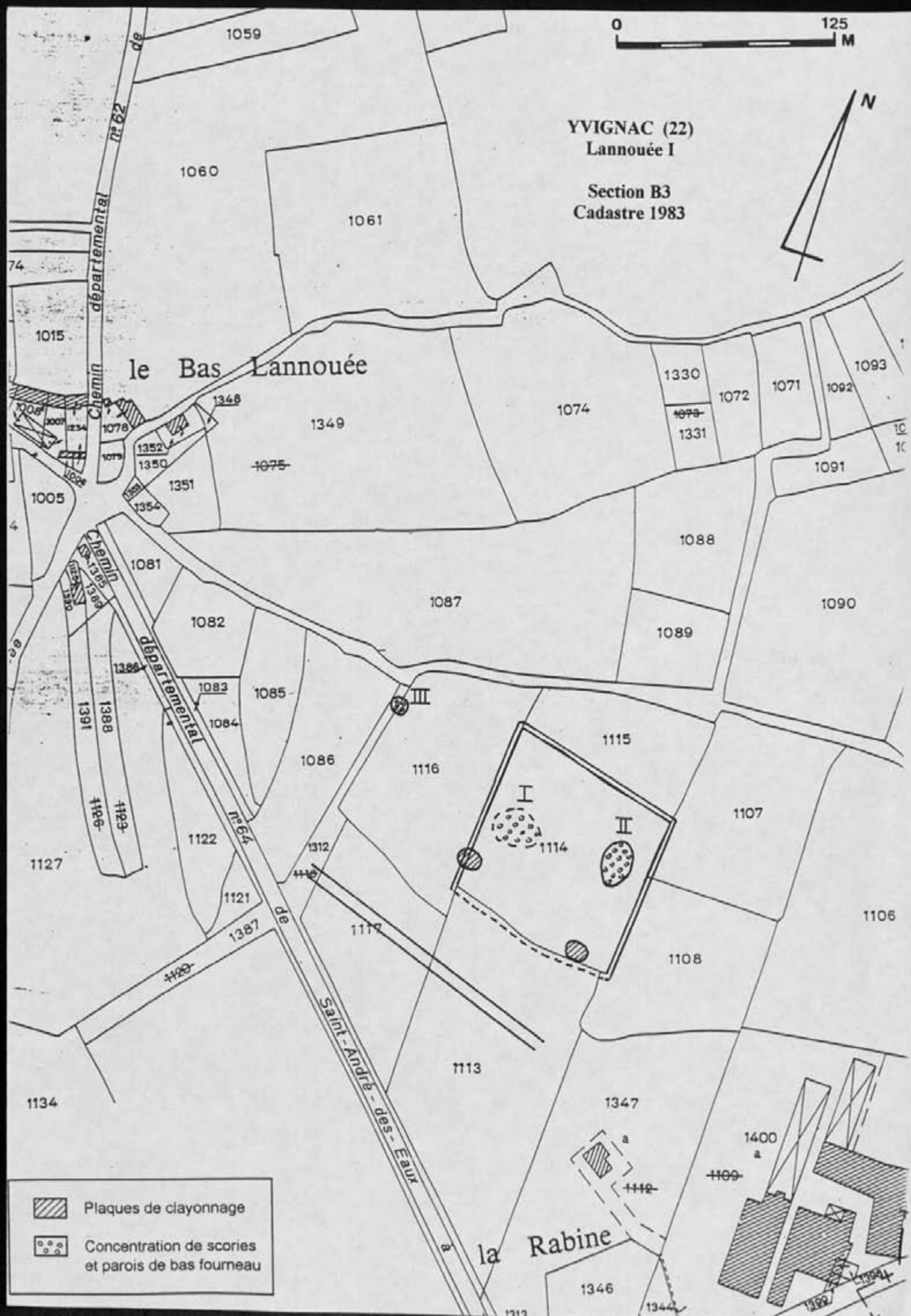
- 13 scories (6,69 kg), dont 1 de type fond de four (5,5 kg) montrant l'empreinte du bas fourneau (diamètre 80 cm), 4 en coulures internes, 5 en gouttes allongées, 1 d'aspect rouillé, 1 indéterminée.
- 11 fragments de parois scoriacées (860 g)



Parcelle 1312 et débordement sur parcelle 1116:

- 20 scories dont 4 de type fond de four (12,52 kg) avec de profondes traces de charbon de bois et l'empreinte de la paroi du bas fourneau, 2 scories en coulures internes dont une montre le contact avec la paroi du bas fourneau, 4 en gouttes allongées, 9 scories d'aspect rouillé, 1 scorie plus informe (220 g)



YVIGNAC (22)
Lannouée I
Section B3
Cadastre 1983



-  Plaques de clayonnage
-  Concentration de scories et parois de bas fourneau