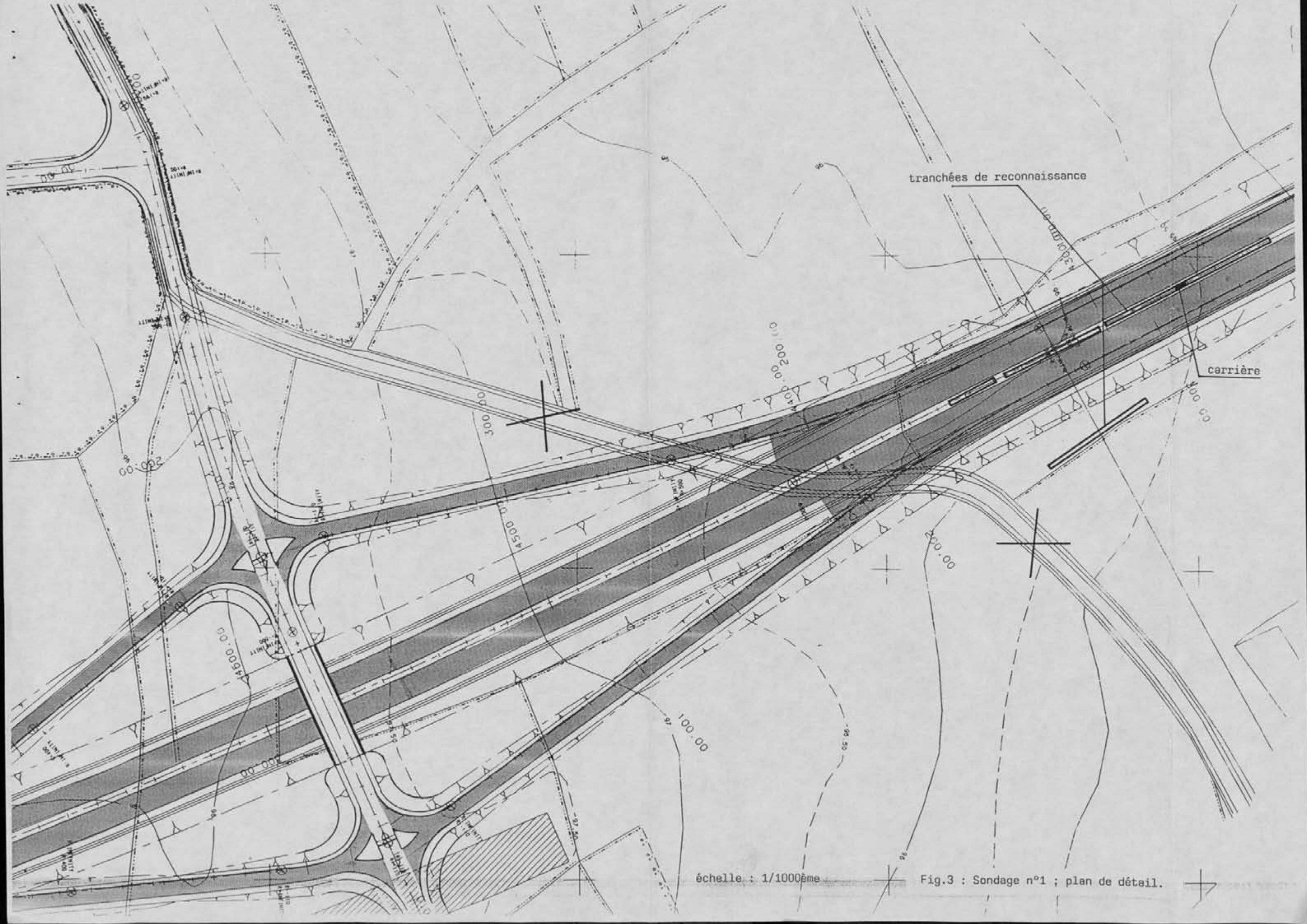


ROUTE NATIONALE 176
SECTION VILDE - DINAN

RAPPORT DE SONDAGES ARCHEOLOGIQUES

Yves MENEZ, conservateur
et
Fabrice MONNIER, objecteur de conscience

1028



tranchées de reconnaissance

carrière

échelle : 1/1000ème

Fig.3 : Sondage n°1 ; plan de détail.

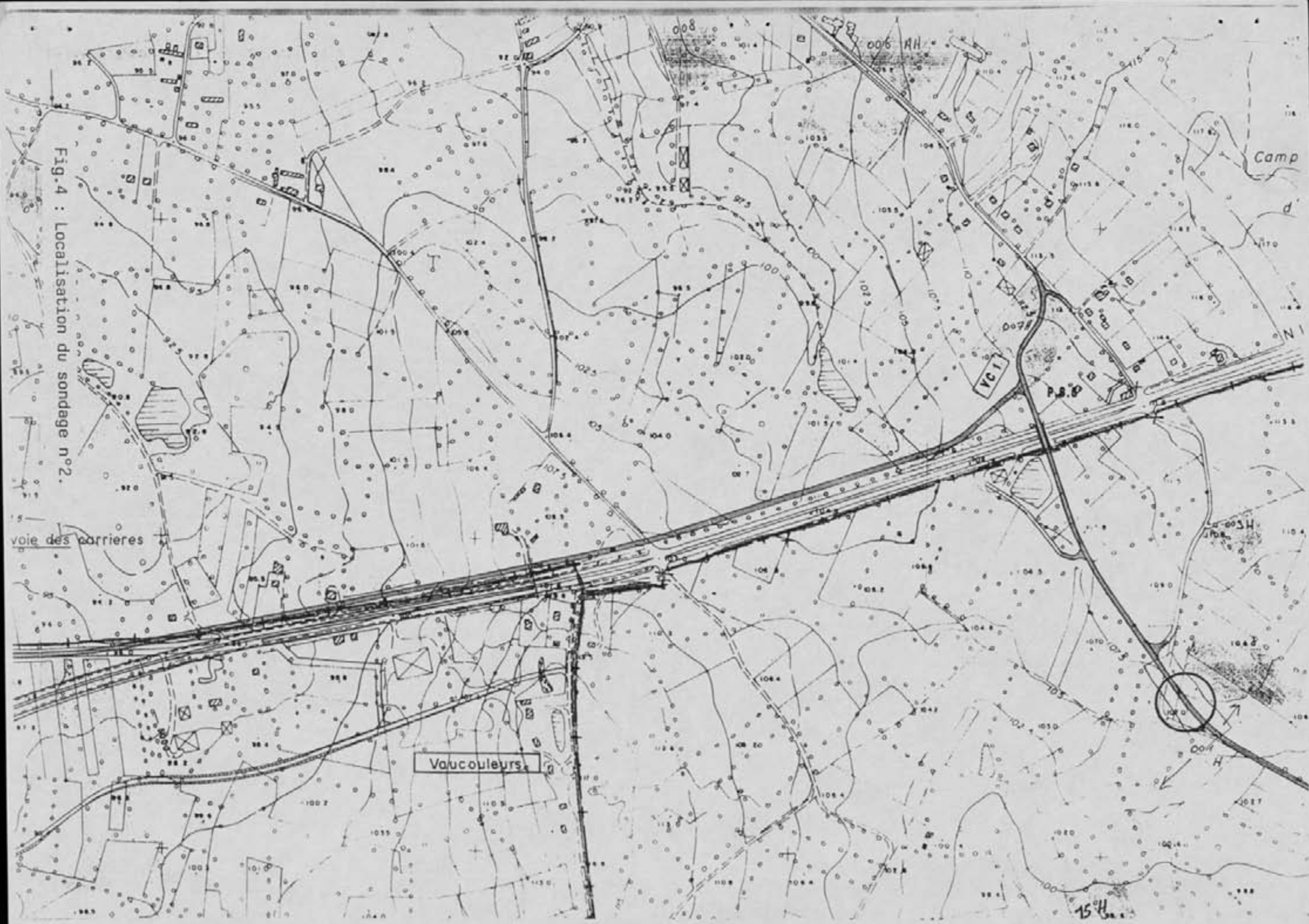


Fig.4 : Localisation du sondage n°2.

voie des carrieres

Vaucoeurs

Camp

VCT

P.S. 8

004 H

15 H

Fig.2 : Localisation du sondage n°1.

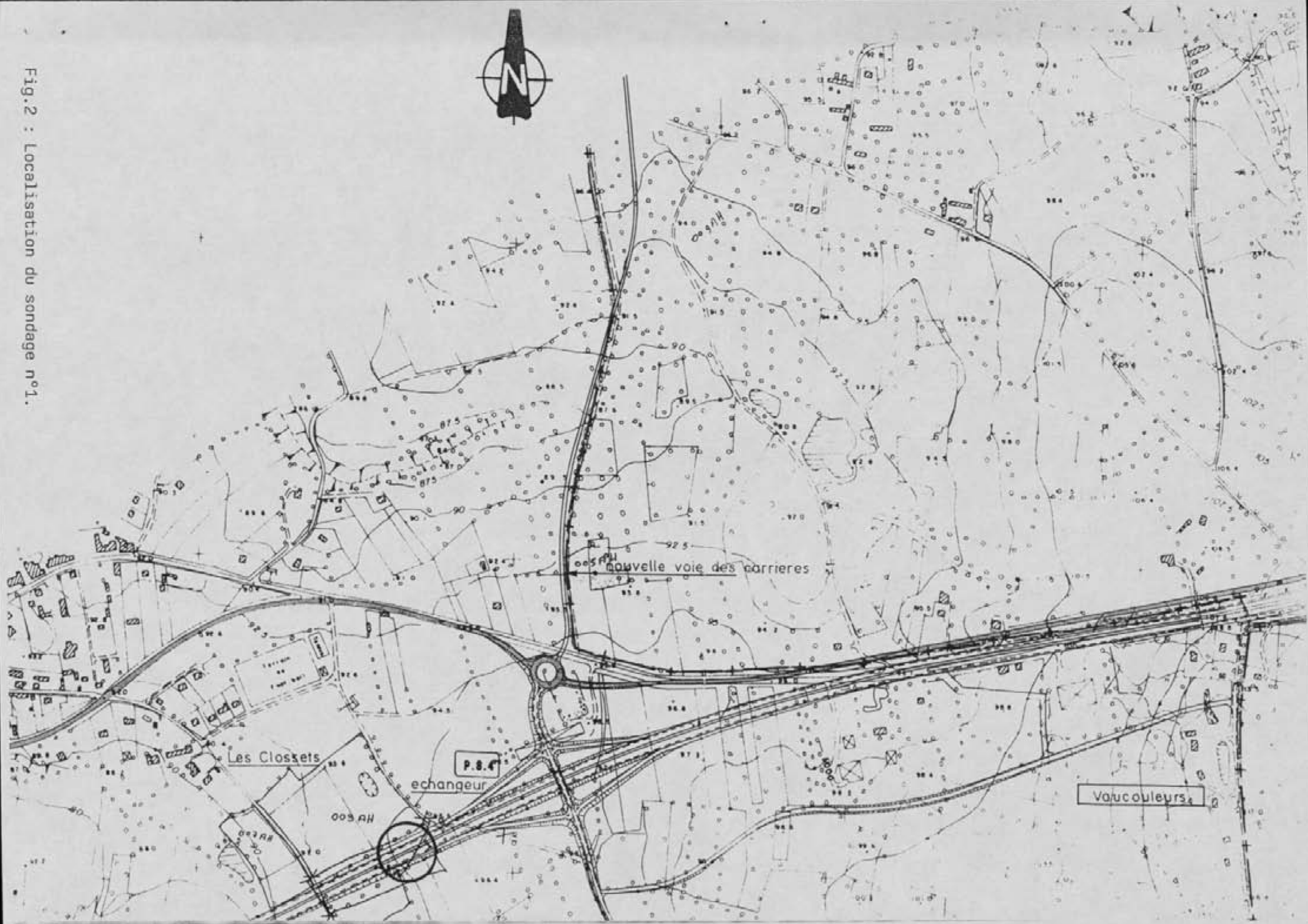
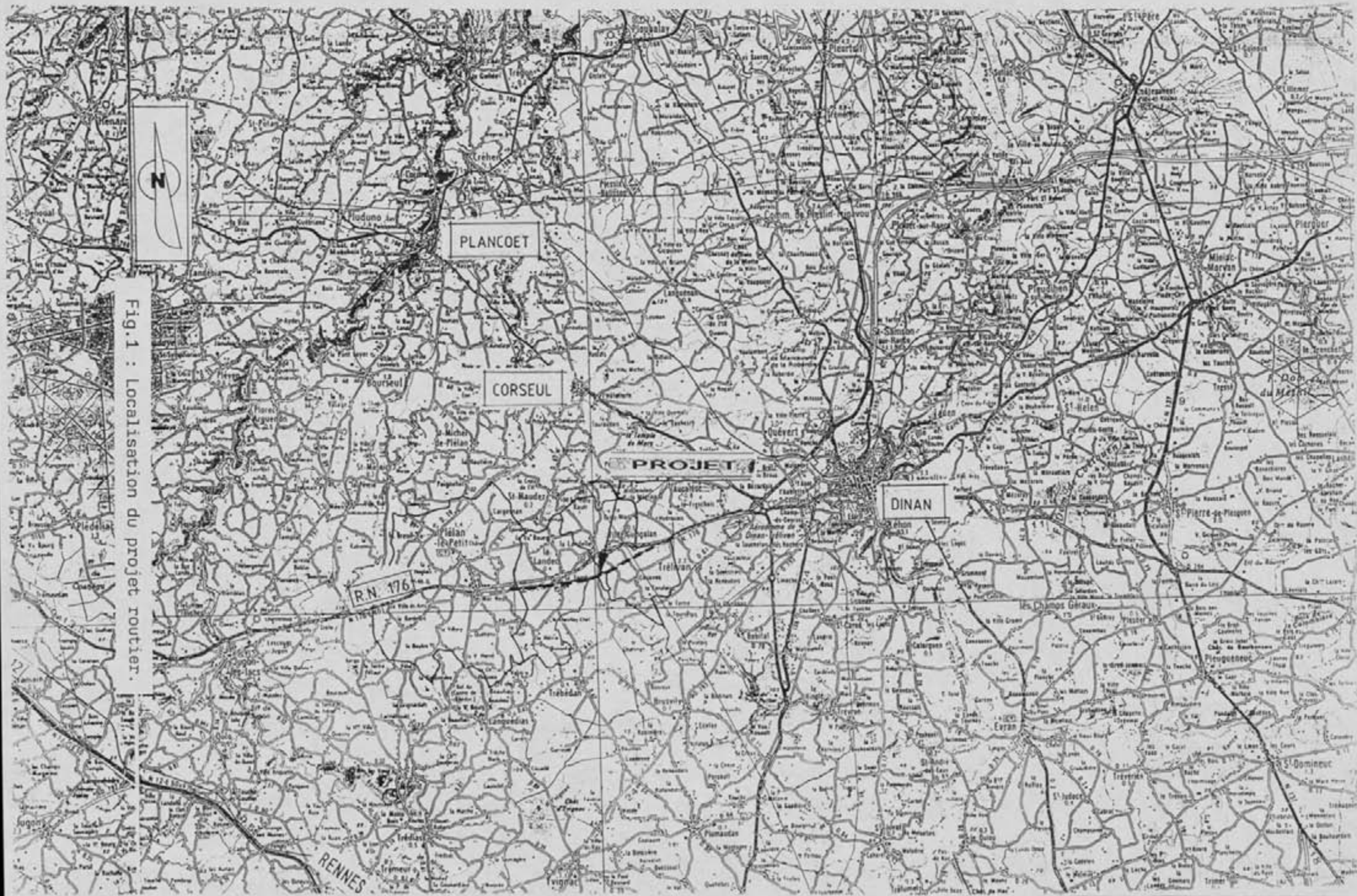




Fig. 1 : Localisation du projet routier.



Les sondages archéologiques effectués préalablement aux terrassements de la R.N. 176, section Vildé-Dinan, ont été limités aux emplacements où des indices de site avaient été signalés et intégrés dans la carte archéologique régionale :

- site n° 9AH de la commune de Vildé- Guingalan
épandage de tuiles gallo-romaines - sondage n°1
- site n°01 AH de la commune de Trélivan
épandage de tuiles gallo-romaines - sondage n°2

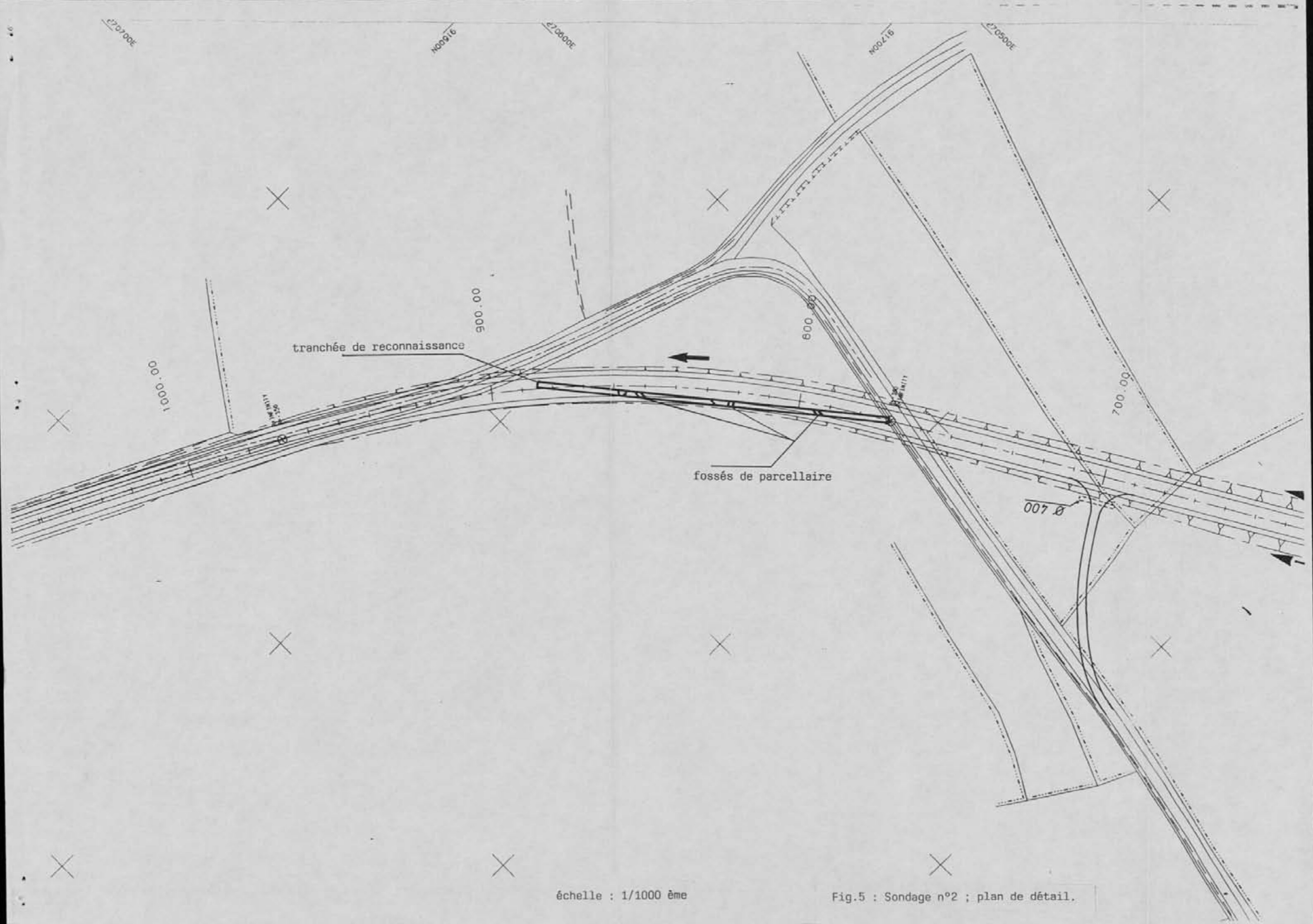
Ces sondages ont été effectués le 23 février 1994, à l'aide d'un tracto-pelle mis à disposition du Service Régional de l'Archéologie par la Direction Départementale de l'Équipement des Côtes d'Armor. Ils n'ont révélé aucun vestige archéologique, à l'exception de quelques rares fragments de tuiles très "roulées" mais probablement antiques. Les seules structures mises au jour à l'emplacement du projet routier correspondent, soit à une petite carrière moderne (sondage n°1), soit à du parcellaire arasé lors des derniers remembrements.

En conséquence, le Conservateur Régional de l'Archéologie a donné un avis favorable à la poursuite des terrassements.

Fait à RENNES, le 13 avril 1994

Y. MENEZ





échelle : 1/1000 ème

Fig.5 : Sondage n°2 ; plan de détail.