

BIZIEN-JAGLIN Catherine

PROSPECTION - INVENTAIRE

NORD DE LA HAUTE-BRETAGNE

**ARRONDISSEMENTS DE DINAN (22), SAINT-BRIEUC (22),
FOUGERES (35), SAINT-MALO (35)**

REGION BRETAGNE


2010

AUTORISATION N° 2010-218 du 10 mars 2010

TOME 1/4

PRESENTATION ET COMPILATION DES FICHES DES COTES D'ARMOR

Communes de Auceleuc à Landehen



Avec l'aide de :

**CONSEIL GENERAL
DES COTES-D'ARMOR**



**MINISTERE DE LA CULTURE
D.R.A.C. BRETAGNE
S.R.A. BRETAGNE**



**2633
a-d**

DIAG-SRA
23 MARS 2011
COURRIER ARRIVEE

Conditions d'utilisation des documents

Les rapports d'opération archéologique (diagnostic, fouille, document final de synthèse, sondage, sauvetage...) sont des documents administratifs communicables au public, en application de la loi n° 78-753 du 17 juillet 1978 modifiée et portant diverses mesures d'amélioration des relations entre l'administration et le public. L'accès à ces documents administratifs s'exerce auprès des administrations qui les ont élaborés ou qui les détiennent, au choix du demandeur et dans la limite de leurs conditions d'accueil. La mise en ligne des rapports **par le SRA Bretagne** a pour objectif de faciliter cette consultation.

La consultation et l'utilisation de ces rapports s'effectuent dans le respect des dispositions du code de la propriété intellectuelle relatives aux droits des auteurs. Notamment en application de l'article L.122-5 du code de la propriété intellectuelle, cela implique que :

- 1) les prises de notes et les copies ou autres formes de reproduction sont autorisées dans la mesure où elles sont strictement réservées à l'usage privé du copiste et non destinées à une utilisation collective;
- 2) toute reproduction du texte, accompagnée ou non de photographies, cartes ou schémas, n'est possible que dans le cadre de courtes citations qui doivent être justifiées, par exemple par le caractère scientifique de l'œuvre à laquelle elles sont incorporées, et sous réserve de l'indication claire du nom de l'auteur et de la source (références exactes et complètes de l'auteur, de son organisme d'appartenance et du rapport);
- 3) la représentation ou la reproduction d'extraits est possible à des fins exclusives d'illustration dans le cadre de l'enseignement et de la recherche, dès lors que le public auquel elle est destinée est majoritairement composé d'élèves, d'étudiants, d'enseignants ou de chercheurs directement concernés, et que son utilisation ne donne lieu à aucune exploitation commerciale.

Le non-respect de ces règles constitue le délit de contrefaçon prévu et sanctionné par les articles L.335-2, L.335-3 et suivants du code de la propriété intellectuelle.

Renseignement :

DRAC Bretagne : <http://www.culture.gouv.fr/Regions/Drac-Bretagne>

Service Régional de l'Archéologie - Centre de documentation archéologique

Campus universitaire de Beaulieu - Avenue Charles Foulon - 35700 Rennes

Ont participé à la prospection-inventaire du Nord de la Haute-Bretagne en 2010

**J. Bansard
A. Bertould
C. Bizien-Jaglin
J.-P. Delaplanche
D. Guérin
J.-H. Clément
D. Ruveron
M. Rault**

Les planches du rapport et la confection des dossiers ont été réalisées par :

**Catherine Bizien-Jaglin
Jacques Bansard**

.

Liste des sites faisant l'objet d'une déclaration de découverte archéologique en 2010
* indique les compléments d'information

Département des Côtes-d'Armor

| | INSEE | COMMUNE | LIEUDIT | Type de prospection |
|-----|-------|-------------------|----------------------------------|----------------------------|
| 1) | 22003 | AUCALEUC | La Hydrouais | prospection aérienne |
| 2) | 22019 | BRINGOLO | Kersteün 2 | prospection aérienne |
| 3) | 22026 | CALORGUEN | Bussu | prospection aérienne |
| 4) | 22046 | COLLINÉE | Launay Moussu | prospection documentaire |
| 5) | 22051 | DOLO | L'échalay | prospection aérienne |
| 6) | 22054 | ERQUY | Four à Boulets | prospection pédestre |
| 7) | 22054 | ERQUY | Le Chalet | prospection aérienne |
| 8) | 22055 | ÉTABLES-SUR-MER | La Juette | prospection aérienne* |
| 9) | 22055 | ÉTABLES-SUR-MER | La Ville Gourio | prospection aérienne* |
| 10) | 22055 | ÉTABLES-SUR-MER | La Ville Gourio 2 | prospection aérienne |
| 11) | 22055 | ÉTABLES-SUR-MER | Le Sieurne | prospection aérienne |
| 12) | 22055 | ÉTABLES-SUR-MER | Le Sieurne 2 | prospection aérienne |
| 13) | 22056 | ÉVRAN | Ecluse Du Mottay | prospection documentaire |
| 14) | 22056 | ÉVRAN | La Porte Blanche 2 | prospection aérienne* |
| 15) | 22063 | GOMMENECH | Kerbellion Braz | prospection aérienne |
| 16) | 22063 | GOMMENECH | Kericun | prospection aérienne |
| 17) | 22065 | GOUDELIN | Croaz Vouriou | prospection aérienne |
| 18) | 22065 | GOUDELIN | Kerbuluet | prospection aérienne |
| 19) | 22065 | GOUDELIN | Kerguen | prospection aérienne |
| 20) | 22065 | GOUDELIN | Le Gonzolet | prospection aérienne |
| 21) | 22066 | LE GOURAY | Le Val Raulet | prospection documentaire |
| 22) | 22081 | HILLION | Carrieux | prospection aérienne* |
| 23) | 22081 | HILLION | La Cassière | prospection aérienne |
| 24) | 22098 | LANDÉHEN | Saint Maudez | prospection aérienne |
| 25) | 22100 | LANGAST | La Vieuville | prospection aérienne |
| 26) | 22100 | LANGAST | Le Meurtel | prospection aérienne |
| 27) | 22112 | LANNEBERT | Le Pente | prospection documentaire |
| 28) | 22114 | LANRELAS | Bransihan | prospection aérienne * |
| 29) | 22136 | LOUDÉAC | Kerblanc | prospection documentaire |
| 30) | 22136 | LOUDÉAC | La Grange | prospection documentaire |
| 31) | 22136 | LOUDÉAC | La Ville Jean | prospection aérienne * |
| 32) | 22136 | LOUDÉAC | Le Ménéac | prospection documentaire |
| 33) | 22145 | MÉGRIT | La Ville Ès Noës | prospection aérienne |
| 34) | 22147 | MERDRIGNAC | Poilhâtre | prospection aérienne |
| 35) | 22170 | PLAINE-HAUTE | Poste électrique De Plaine Haute | prospection documentaire |
| 36) | 22173 | PLANGUENOUAL | Vauvert | prospection aérienne |
| 37) | 22175 | PLÉDÉLIAC | Forêt De La Hunaudaye | prospection pédestre |
| 38) | 22175 | PLÉDÉLIAC | La Goudais | prospection pédestre |
| 39) | 22182 | PLÉLO | La Ville Noro | prospection aérienne |
| 40) | 22185 | PLÉNÉE-JUGON | La Crochetière (touloren) | prospection documentaire |
| 41) | 22185 | PLÉNÉE-JUGON | La Guiberdière | prospection documentaire |
| 42) | 22185 | PLÉNÉE-JUGON | Le Frêne | prospection documentaire * |
| 43) | 22190 | PESLIN-TRIGAVOU | Le Chesnay | prospection aérienne |
| 44) | 22203 | PLOEUC-SUR-LIÉ | Le Gué Briend | prospection aérienne |
| 45) | 22203 | PLOEUC-SUR-LIÉ | Le Millet | prospection aérienne |
| 46) | 22219 | PLOUGUENAST | Le Pateureux | prospection aérienne |
| 47) | 22232 | PLOURHAN | Le Fresna | prospection aérienne |
| 48) | 22232 | PLOURHAN | Le Verger | prospection aérienne |
| 49) | 22234 | PLOUVARA | Gouélion | prospection aérienne |
| 50) | 22239 | PLUMAUDAN | La Ville Jacquet | prospection pédestre |
| 51) | 22251 | PORDIC | La Ville Au Bredel | prospection aérienne |
| 52) | 22251 | PORDIC | La Ville Papault | prospection aérienne |
| 53) | 22256 | QUEMPEL-GUÉZENNEC | Le Verger | prospection aérienne |
| 54) | 22273 | SAINT-ALBAN | La Ville Quesmin | prospection aérienne |
| 55) | 22273 | SAINT-ALBAN | Le Tertre Pépin | prospection aérienne |
| 56) | 22277 | SAINT-BRANDAN | Les Osiers | prospection aérienne |
| 57) | 22283 | SAINT-CLET | Keromen Braz | prospection aérienne |
| 58) | 22287 | SAINT-DONAN | La Lande Suzanne | prospection documentaire |
| 59) | 22287 | SAINT-DONAN | La Porte Robine | prospection aérienne |

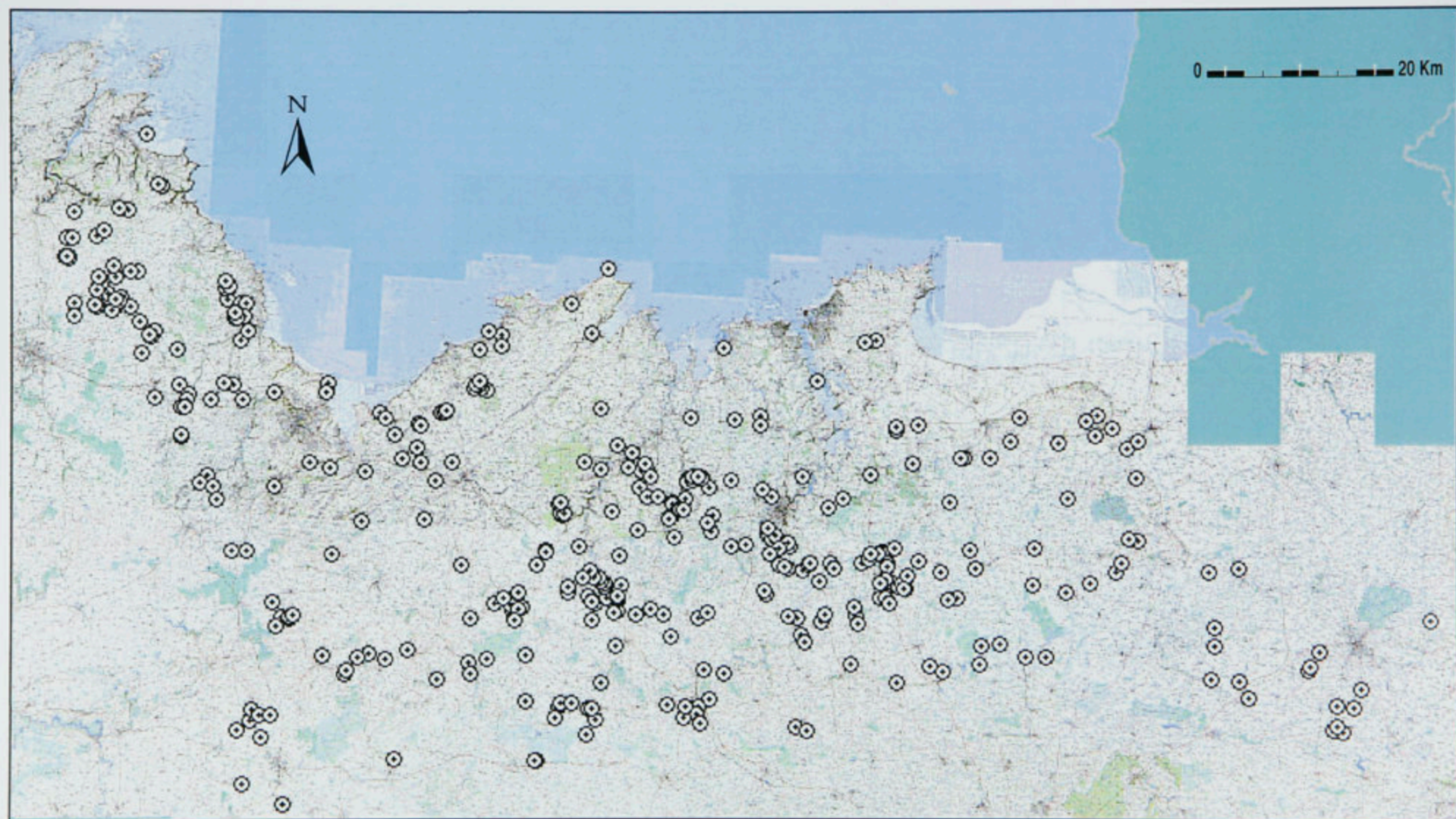
| | | | | |
|-----|-------|-----------------------|--------------------------------------|----------------------------|
| 60) | 22287 | SAINT-DONAN | <i>La Ville Tano</i> | prospection documentaire |
| 61) | 22287 | SAINT-DONAN | <i>Le Clos Nicol</i> | prospection documentaire |
| 62) | 22287 | SAINT-DONAN | <i>Le Guicry</i> | prospection aérienne |
| 63) | 22287 | SAINT-DONAN | <i>Les Madrais</i> | prospection documentaire * |
| 64) | 22293 | SAINT-GILLES-LES-BOIS | <i>Poul Mohat 1</i> | prospection aérienne |
| 65) | 22299 | SAINT-HÉLEN | <i>Forêt domaniale de coëtquen</i> | prospection pédestre |
| 66) | 22299 | SAINT-HÉLEN | <i>Forêt Domaniale De Coëtquen 2</i> | prospection pédestre |
| 67) | 22303 | SAINT-JACUT-DU-MENÉ | <i>La Tiolais</i> | prospection aérienne |
| 68) | 22305 | SAINT-JOUAN-DE-L'ISLE | <i>La Ville És Michel</i> | prospection aérienne |
| 69) | 22308 | SAINT-JUVAT | <i>Trégrit</i> | prospection aérienne |
| 70) | 22315 | SAINT-MAUDEZ | <i>La Fondrille 2</i> | prospection aérienne |
| 71) | 22339 | TADEN | <i>La Toise</i> | prospection documentaire |
| 72) | 22341 | TRAMAIN | <i>La Poterie</i> | prospection aérienne |
| 73) | 22367 | TRÉMÉLOIR | <i>La Ville Prigent</i> | prospection aérienne |
| 74) | 22367 | TRÉMÉLOIR | <i>Sous La Ville</i> | prospection aérienne |
| 75) | 22369 | TRÉMEUR | <i>La Ruais</i> | prospection aérienne |
| 76) | 22372 | TRÉMUSON | <i>La Ville Hamonet</i> | prospection aérienne |
| 77) | 22375 | TRESSIGNAUX | <i>Kervélard</i> | prospection aérienne |
| 78) | 22376 | TRÉVÉ | <i>Kerbiguet</i> | prospection aérienne |
| 79) | 22388 | VILDÉ-GUINGALAN | <i>Les Clossets</i> | prospection aérienne |
| 80) | 22390 | YVIAS | <i>Bel Air</i> | prospection aérienne |

Département d'Ille-et-Vilaine

| | INSEE | COMMUNE | LIEUDIT | Type de prospection |
|------|-------|------------------------|-------------------------------|------------------------|
| 81) | 35009 | BAGUER-MORVAN | <i>La Ferme Neuve</i> | prospection aérienne |
| 82) | 35019 | BAZOUGES-LA-PÉROUSE | <i>La Herbedais</i> | prospection aérienne |
| 83) | 35019 | BAZOUGES-LA-PÉROUSE | <i>L'épinay Boutlande</i> | prospection aérienne |
| 84) | 35085 | COMBOURG | <i>Le Tertre Malouas</i> | prospection aérienne |
| 85) | 35092 | CUGUEN | <i>La Bouinderie</i> | prospection aérienne |
| 86) | 35095 | DOL-DE-BRETAGNE | <i>Le Petit Pont Géroard</i> | prospection aérienne |
| 87) | 35112 | FLEURIGNÉ | <i>La Maltière</i> | prospection aérienne |
| 88) | 35137 | JAVENÉ | <i>La Basse Piletière</i> | prospection aérienne |
| 89) | 35172 | MEILLAC | <i>La Ville Clérot</i> | prospection aérienne |
| 90) | 35214 | PARCÉ | <i>Champassault 2</i> | prospection aérienne |
| 91) | 35222 | PLEINE-FOUGÈRES | <i>La Croix Du Grand Orme</i> | prospection aérienne |
| 92) | 35224 | PLERGUER | <i>Le Perray</i> | prospection aérienne * |
| 93) | 35225 | PLESDER | <i>Les Buissonnets</i> | prospection aérienne |
| 94) | 35226 | PLEUGUENEUC | <i>la motte beaumanoir</i> | prospection aérienne |
| 95) | 35226 | PLEUGUENEUC | <i>La Petite Motte</i> | prospection aérienne |
| 96) | 35226 | PLEUGUENEUC | <i>Le Breil Caulnette</i> | prospection aérienne |
| 97) | 35226 | PLEUGUENEUC | <i>Le Clos Provost 2</i> | prospection aérienne |
| 98) | 35226 | PLEUGUENEUC | <i>Le Clos Provost3</i> | prospection aérienne |
| 99) | 35226 | PLEUGUENEUC | <i>Les Hauts Fours</i> | prospection aérienne |
| 100) | 35226 | PLEUGUENEUC | <i>Les Touches Ferron</i> | prospection aérienne |
| 101) | 35226 | PLEUGUENEUC | <i>L'Hôpital</i> | prospection aérienne |
| 102) | 35234 | QUÉDILLAC | <i>La Ville Levrel</i> | prospection aérienne |
| 103) | 35234 | QUÉDILLAC | <i>La Villée</i> | prospection aérienne |
| 104) | 35257 | SAINT-BRICE-EN-COGLÈS | <i>Les Vaux - Houx</i> | prospection aérienne |
| 105) | 35299 | SAINT-MÉLOIR-DES-ONDES | <i>La Croix De Bois</i> | prospection aérienne * |



Localisation des sites archéologiques déclarés dans le cadre du programme de prospection-inventaire du Nord de la Haute-Bretagne en 2010.



Localisation de la totalité des sites archéologiques et anomalies observés en prospection aérienne dans le cadre du programme de prospection-inventaire du Nord de la Haute-Bretagne en 2010.

RAPPEL DES PROBLEMATIQUES

La problématique de base, à l'origine de toutes les autres, est l'étude de l'occupation du Nord de la Haute-Bretagne, issue d'un dynamisme qui trouve ses bases dans les programmes antérieurs. L'étude se poursuit par le biais de la Prospection-Inventaire.

Les données collectées génèrent sans cesse de nouvelles pistes de recherches qui se regroupent au sein de thèmes et de problématiques majeures:

- Localisation de nouveaux sites et gisements, notamment dans les zones de moindre densité.

Objectif premier de la prospection-inventaire, la recherche couvre, au moins pour la prospection aérienne, toute la zone du Nord de la Haute Bretagne ainsi que le Goëlo mais est également accentuée sur les zones de moindre densité reconnue.

- Homogénéisation des données :

Les données issues d'opportunités de terrain sont souvent trop disparates pour être directement confrontées. La recherche orientée vers la détermination d'éléments dateurs sur les enclos d'une part et de structures sur les gisements d'autre part permet, petit à petit, d'harmoniser les données.

- Datation des enclos et anomalies reconnues d'avion : Cette réflexion sur la typologie et la chronologie des enclos est menée par la collecte de mobilier et un contrôle au sol des anomalies repérées en aérienne.

- Complément de données sur les sites et gisements déjà connus par la collecte de mobilier : Cette progression passe par le survol des sites.

- Optimisation des données:

La prospection s'inscrit ici comme le moyen de recenser le maximum d'informations avant disparition des données archéologiques accessibles, par le fait de l'érosion, des pratiques agricoles, des aménagements. Nombre de sites bien recensés ne laissent actuellement plus de traces au sol. C'est également dans cette problématique que s'inscrit l'étude et le suivi des sites sur le long terme. La localisation d'un gisement, d'un site, ne suffit pas à définir son emprise réelle, sa chronologie, sa fonction, son importance scientifique.

LA PROSPECTION EN 2010

L'opération a bénéficié d'un financement conjoint du Ministère de la Culture (2000 euros), et du Conseil Général des Côtes-d'Armor (4050 euros) pour un montant total de 6050 euros demandés.

En 2010, nous avons utilisé uniquement la photographie numérique. Outre l'intérêt économique, ce choix provient de la difficulté croissante de se fournir en pellicule diapositive ainsi que des délais toujours plus long de développement.

La totalité des vues présentes dans ce rapport sont des clichés numériques. Leur qualité n'est pas toujours équivalente à l'argentique, mais un retraitement approprié des fichiers offre des résultats qui peuvent être satisfaisants. Ce traitement n'a pas été appliqué à tous les clichés présentés. Les clichés originaux sont joints au rapport sur un support CD.

L'intérêt de la photographie numérique est aussi, par traitement de l'image, la possibilité de valoriser ou de faire apparaître des structures trop peu définies sur le cliché initial.

Les extraits cadastraux utilisés ont été chargés sur le site du Ministère des finances : Cadastre.gouv.fr.

Pour chaque site, nous avons consulté les données photographiques mises en ligne sur Internet par le site de l'IGN Géoportail où deux couvertures photos sont consultables et Google Earth qui présentent la couverture aérienne de l'IGN 2003. La différence correspond surtout à la définition des images.

Le report sur les plans cadastraux des enclos a été fait manuellement en utilisant la méthode des alignements. Les traces sombres, probablement fossoyées ont été représentées en pointillés, les traces claires correspondant à des substructions ou talus arasés en noir. Les cadastres napoléoniens ont tous été consultés mais n'ont pas été figurés sur les plans.

RESULTATS DE LA CAMPAGNE DE 2010

105 sites font l'objet de déclarations de découvertes en 2010. Les principaux résultats figurent dans le tableau 1 et la liste des sites faisant l'objet d'une déclaration de découverte archéologique en 2010.

| | COTES-D'ARMOR | ILLE-ET-VILAINE | TOTAUX |
|----------------------|---------------------------|--------------------------|----------------------------|
| Aérienne 2010 | 58 dont 7 compl. Info | 25 dont 2 compl. Info | 83 dont 9 compl. Info |
| Pédestre | 6 | 0 | 6 |
| Documentaire | 16 dont 1 compl. Info | 0 | 16 dont 1 compl. Info |
| Totaux | 80 dont 8 compl. Info. | 25 dont 2 compl. Info | 105 dont 10 compl. info |

Complément d'information = compl. info

Tableau 1 : Récapitulatif méthodologique des prospections en 2010

la prospection aérienne

Les conditions météorologiques ont été très favorables à la prospection aérienne en 2010. Le déficit des pluies au printemps a permis des révélations exceptionnelles d'enclos inédits notamment sur des zones déjà largement prospectées. La période la plus propice à l'observation était décalée par rapport aux années passées (cf. Tableau 2). En effet, c'est surtout durant les 10 premiers jours de juillet que les conditions ont été les meilleurs alors que les années passées le maximum de données était visible aux alentours du 21 juin. De nombreux sites déjà connus mais rarement visibles ont été réobservés. La richesse de l'information ne permet pas un traitement total des données sur une année. Nous avons donc fait des choix de déclaration de site. Les autres données apparaîtront dans les rapports les années à venir.

Le départ des vols s'effectue à partir de l'aéro-club de Dinan - Trélivan qui a le mérite d'être proche de l'épicentre de notre rayon d'action. Cette année, 30 heures de vols ont été effectuées. Elles ont été réparties entre la fin juin – début juillet puis en septembre de manière à couvrir les périodes de maturité des cultures.

Sur 395 données observées, 83 concernent des structures archéologiques déclarées dans ce rapport, 73 sont des enclos déjà connus mais sans apports de données (cf. liste page 12). Un certain nombre de données ne figure pas dans ce rapport. Il s'agit de 38 données qui se sont avérées être des parcellaires anciens à la suite de la comparaison avec les cadastres du XIX^e siècle ; 119 données qui ont été jugées trop partielles ou douteuses. Enfin 82 données (sites inédits ou complément d'information sur des sites connus) sont en attente de traitement définitif.

Comme les années passées, c'est le département des Côtes-D'Armor qui a livré l'essentiel des informations. L'Est de la baie de Saint-Brieuc a continué de fournir un nombre significatif d'enclos inédits. Des secteurs bien connus, tels Plénée-Jugon, Loudéac ont surtout permis la réobservation de sites déjà connus. On peut aussi noter la découverte d'enclos inédits sur des secteurs très largement prospectés depuis 30 ans comme au sud de Dinan, ou sur des secteurs ou habituellement la prospection

RESULTATS DE LA CAMPAGNE DE 2010

105 sites font l'objet de déclarations de découvertes en 2010. Les principaux résultats figurent dans le tableau 1 et la liste des sites faisant l'objet d'une déclaration de découverte archéologique en 2010.

| | COTES-D'ARMOR | ILLE-ET-VILAINE | TOTAUX |
|----------------------|---------------------------|--------------------------|----------------------------|
| Aérienne 2010 | 58 dont 7 compl. Info | 25 dont 2 compl. Info | 83 dont 9 compl. Info |
| Pédestre | 6 | 0 | 6 |
| Documentaire | 16 dont 1 compl. Info | 0 | 16 dont 1 compl. Info |
| Totaux | 80 dont 8 compl. Info. | 25 dont 2 compl. Info | 105 dont 10 compl. info |

Complément d'information = compl. info

Tableau 1 : Récapitulatif méthodologique des prospections en 2010

la prospection aérienne

Les conditions météorologiques ont été très favorables à la prospection aérienne en 2010. Le déficit des pluies au printemps a permis des révélations exceptionnelles d'enclos inédits notamment sur des zones déjà largement prospectées. La période la plus propice à l'observation était décalée par rapport aux années passées (cf. Tableau 2). En effet, c'est surtout durant les 10 premiers jours de juillet que les conditions ont été les meilleurs alors que les années passées le maximum de données était visible aux alentours du 21 juin. De nombreux sites déjà connus mais rarement visibles ont été réobservés. La richesse de l'information ne permet pas un traitement total des données sur une année. Nous avons donc fait des choix de déclaration de site. Les autres données apparaîtront dans les rapports les années à venir.

Le départ des vols s'effectue à partir de l'aéro-club de Dinan - Trélivan qui a le mérite d'être proche de l'épicentre de notre rayon d'action. Cette année, 30 heures de vols ont été effectuées. Elles ont été réparties entre la fin juin – début juillet puis en septembre de manière à couvrir les périodes de maturité des cultures.

Sur 395 données observées, 83 concernent des structures archéologiques déclarées dans ce rapport, 73 sont des enclos déjà connus mais sans apports de données (cf. liste page 12). Un certain nombre de données ne figure pas dans ce rapport. Il s'agit de 38 données qui se sont avérées être des parcellaires anciens à la suite de la comparaison avec les cadastres du XIX^e siècle ; 119 données qui ont été jugées trop partielles ou douteuses. Enfin 82 données (sites inédits ou complément d'information sur des sites connus) sont en attente de traitement définitif.

Comme les années passées, c'est le département des Côtes-D'Armor qui a livré l'essentiel des informations. L'Est de la baie de Saint-Brieuc a continué de fournir un nombre significatif d'enclos inédits. Des secteurs bien connus, tels Plénée-Jugon, Loudéac ont surtout permis la réobservation de sites déjà connus. On peut aussi noter la découverte d'enclos inédits sur des secteurs très largement prospectés depuis 30 ans comme au sud de Dinan, ou sur des secteurs où habituellement la prospection

aérienne ne livre pas beaucoup d'information comme à l'est de la Baie de Saint-Brieuc. Mais, ce qui a été remarquable c'est la nette augmentation des données apparaissant en Ile-et-Vilaine. Ces observations concernent surtout sur des secteurs où la structure agraire est ouverte. Ainsi la seule commune de Pleugueneuc a permis d'observer 18 enclos dont un certain nombre déjà connus, 7 inédits figurant dans ce rapport et d'autres en attente de traitement.

| Date des vols | Nombre de données totales observées | Dont nombre d'enclos déjà connus (annexe) | Dont nombre d'enclos déclarés en 2010 |
|---------------|-------------------------------------|---|---------------------------------------|
| 09/06/2010 | 31 | 9 | 2 |
| 11/06/2010 | 9 | 0 | 0 |
| 18/06/2010 | 15 | 2 | 6 |
| 23/06/2010 | 27 | 4 | 4 |
| 24/06/2010 | 15 | 7 | 1 |
| 25/06/10 | 48 | 11 | 21 |
| 30/06/2010 | 49 | 9 | 14 |
| 02/07/2010 | 42 | 9 | 11 |
| 03/07/2010 | 21 | 1 | 4 |
| 07/07/2010 | 54 | 8 | 17 |
| 10/07/2010 | 30 | 4 | 10 |
| 13/07/2010 | 13 | 1 | 0 |
| 9/09/2010 | 18 | 8 | 0 |
| 13/09/2010 | 10 | 0 | 5 |
| 16/09/2010 | 13 | 0 | 2 |

Tableau 2 : Rythme de découvertes des données en 2010.

Le décalage entre les totaux et le chiffre annoncé de découverte correspond à des enclos survolés plusieurs fois dans la saison de prospection.

La prospection pedestre

La prospection pedestre a été peu développée, elle a surtout permis de revisiter des gisements connus pour lesquels peu de données nouvelles et significatives ont été obtenues. Toutefois, la mise en évidence d'une chaussée à Plumaudan dans une coupe de talus mérite d'être signalée confirmant le passage de l'axe Corseul-Rieux. Quatre sites connus en Forêt de Coëtquen et de la Hunaudaye depuis plusieurs années à la suite de contact avec des agents de l'ONF font l'objet de fiches de déclaration. Des relevés partiels avaient déjà été réalisés sur deux d'entre eux, mais restent en attente de finalisation. C'est donc à la demande de l'ONF qui prépare un nouveau plan de gestion sur ces massifs forestiers que nous déclarons ici ces sites de manière assez succincte.

Une autorisation d'utilisation de détecteur de métaux avait été demandée pour Jean-Pierre Collin sous la responsabilité du programme de prospection et sur un secteur définis autour des communes du Val d'Arguenon ainsi que Dolo et Landujan. L'objectif était de revisiter les enclos connus et de tester la pertinence de l'utilisation de ce matériel. Pour des raisons qui nous sont inconnues, Monsieur Collin n'a pas ou peu réalisé de détection de terrain dans le cadre de ce programme. Les résultats sont donc nuls. Malgré tout, nous envisageons de réitérer cette demande en 2011 sur un secteur centré autour de Cancale pour Thierry Huck, membre du Ce.R.A.A. depuis de longues années et intéressé par cette nouvelle méthodologie ; et peut-être pour Monsieur Collin s'il manifeste l'intention de s'impliquer dans une démarche de recherche.

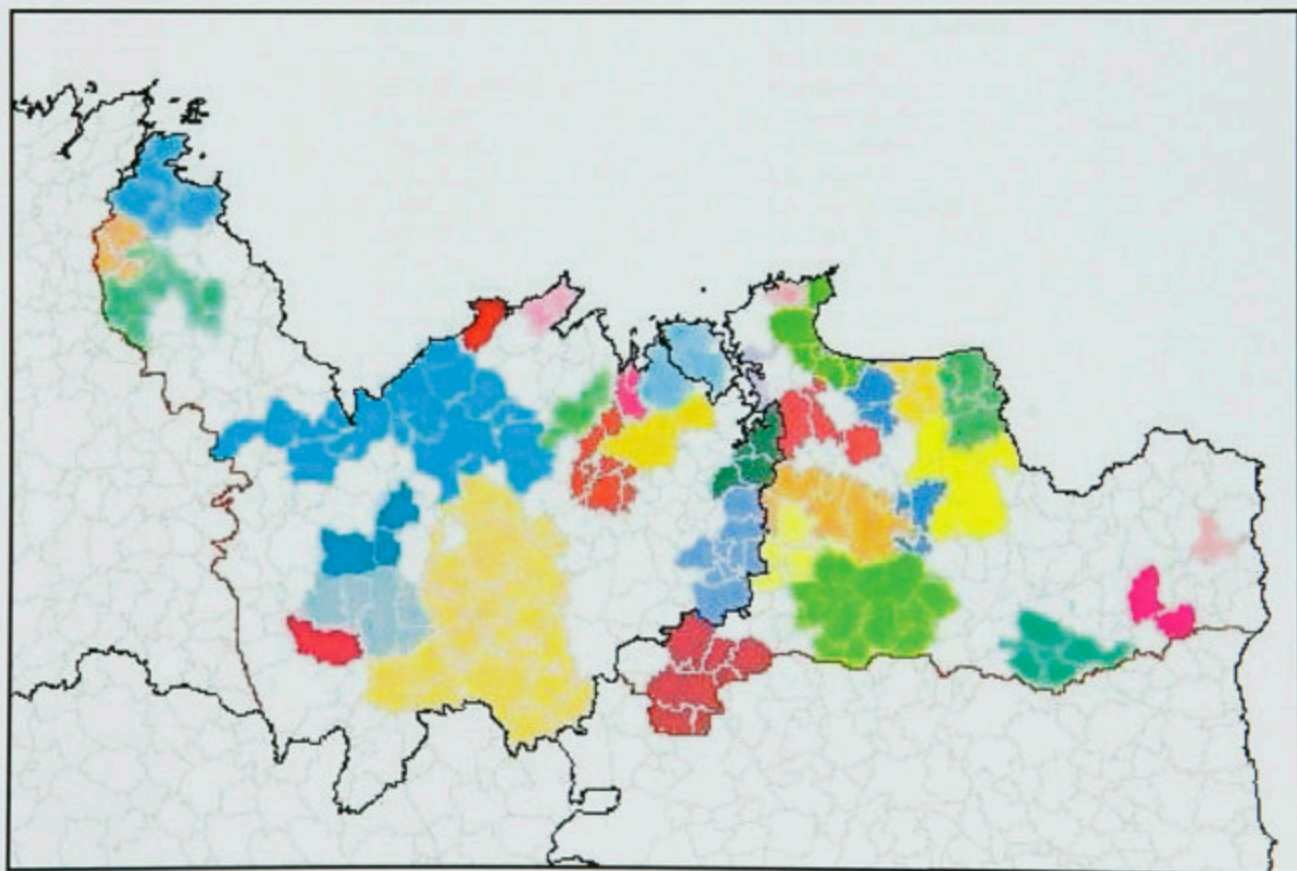
La prospection documentaire

Nous qualifions ainsi les recherches effectuées sur les sites Internet, tel Géoportail, les pages Jaunes, Google earth etc....ainsi que les cadastres du XIXème siècle. Consultés et dépouillés depuis plusieurs années, ces sites ont déjà livré nombres de données dont certaines ont déjà fait l'objet de déclaration de découverte.

La complémentarité de cette méthode de recherche avec celles plus classiques de la prospection au sol ou aérienne n'est plus à démontrer. Dans le cadre du programme de prospection et à la suite des premières recherche sur ces médiats, un groupe de travail regroupant une vingtaine de personnes s'est constitué avec pour objectif le dépouillement systématique des couvertures en ligne sur Internet sur l'ensemble du secteur de prospection ; ceci afin d'éviter un travail en double et afin d'obtenir l'ensemble des informations rapidement. Cette action nommée « Prospection en Charentaise » est en cours. Chaque prospecteur s'impliquant sur un groupe de commune. Les secteurs encore non prospectés sont envisagés pour 2011. (cf. Carte)

Actuellement ce sont environ 350 données qui ont été relevées. Certaines sont déjà connues, d'autres sont inédites. L'information est enregistrée dans une base données, mais les points d'information n'ont pas encore fait l'objet de traitement ni de mise en forme pour des déclarations de site archéologiques dans leur totalité.

A titre d'exemple 16 déclarations de site de 2010 proviennent de cette opération. Outre les enclos classiques, ce recensement concerne aussi les traces partielles ou isolées qui sont peut-être en relation avec les organisations anciennes de territoires tel des éléments de parcellaire ancien.



Carte des zones en cours de dépouillement (2010) sur les sites Internet (Géoportail, Google etc..). Les couleurs renvoient aux participants. Les zones non attribuées (blanc) sont envisagées pour 2011.

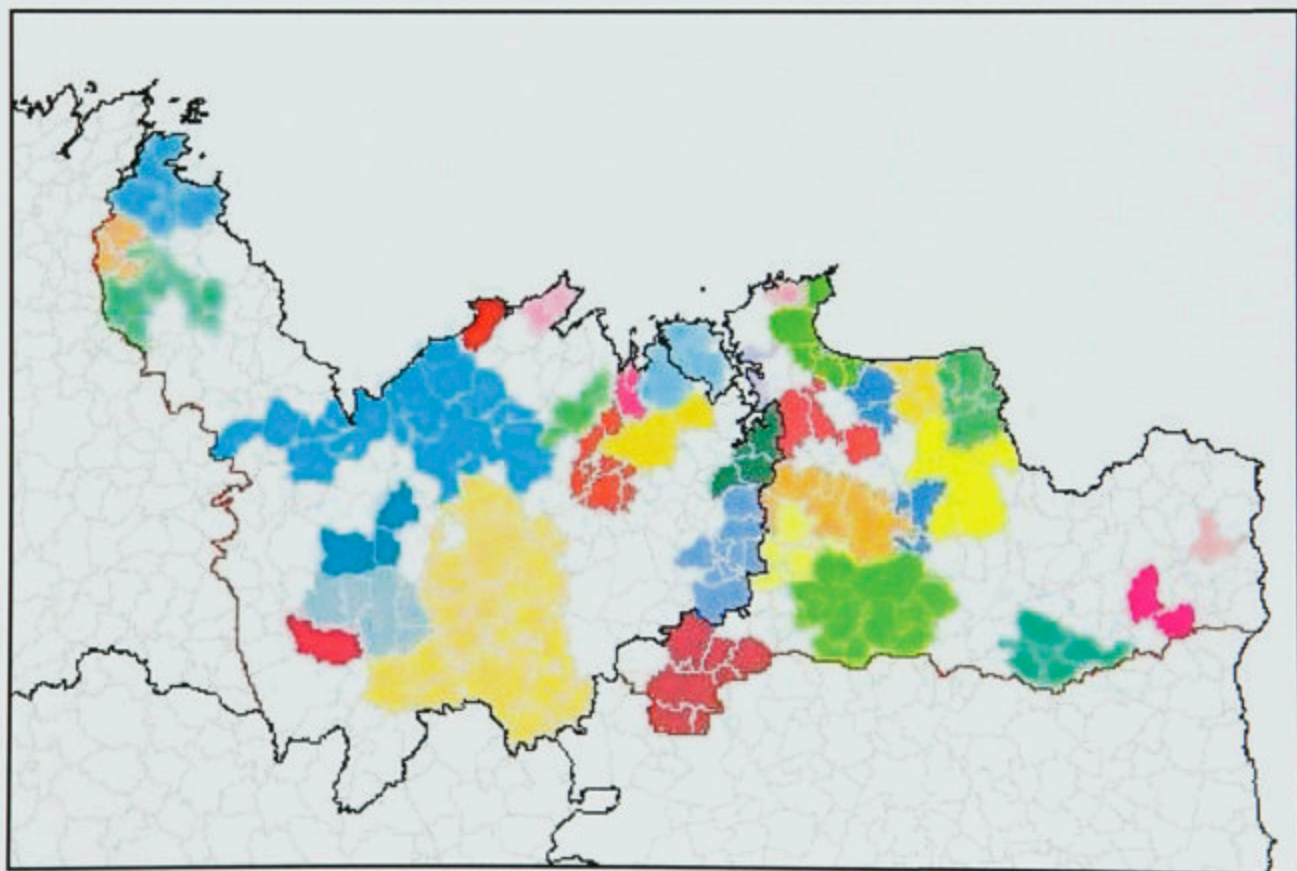
La prospection documentaire

Nous qualifions ainsi les recherches effectuées sur les sites Internet, tel Géoportail, les pages Jaunes, Google earth etc....ainsi que les cadastres du XIXème siècle. Consultés et dépouillés depuis plusieurs années, ces sites ont déjà livré nombres de données dont certaines ont déjà fait l'objet de déclaration de découverte.

La complémentarité de cette méthode de recherche avec celles plus classiques de la prospection au sol ou aérienne n'est plus à démontrer. Dans le cadre du programme de prospection et à la suite des premières recherche sur ces médiats, un groupe de travail regroupant une vingtaine de personnes s'est constitué avec pour objectif le dépouillement systématique des couvertures en ligne sur Internet sur l'ensemble du secteur de prospection ; ceci afin d'éviter un travail en double et afin d'obtenir l'ensemble des informations rapidement. Cette action nommée « Prospection en Charentaise » est en cours. Chaque prospecteur s'impliquant sur un groupe de commune. Les secteurs encore non prospectés sont envisagés pour 2011. (cf. Carte)

Actuellement ce sont environ 350 données qui ont été relevées. Certaines sont déjà connues, d'autres sont inédites. L'information est enregistrée dans une base données, mais les points d'information n'ont pas encore fait l'objet de traitement ni de mise en forme pour des déclarations de site archéologiques dans leur totalité.

A titre d'exemple 16 déclarations de site de 2010 proviennent de cette opération. Outre les enclos classiques, ce recensement concerne aussi les traces partielles ou isolées qui sont peut-être en relation avec les organisations anciennes de territoires tel des éléments de parcellaire ancien.



Carte des zones en cours de dépouillement (2010) sur les sites Internet (Géoportail, Google etc..). Les couleurs renvoient aux participants. Les zones non attribuées (blanc) sont envisagées pour 2011.

Annexe

Liste des enclos et sites déjà inventoriés et revus d'avion en 2010, sans faire l'objet de déclaration de découverte car aucune information complémentaire n'a été observée.

Les clichés et le fichier excel d'indexation sont consultables sur le CD joint à ce rapport

| INSEE | COMMUNE | LIEUDIT |
|-----------|------------------------|-----------------------|
| 1) 22008 | BOBITAL | Ville Oria |
| 2) 22014 | BOURSEUL | La Rouairie |
| 3) 22014 | BOURSEUL | La Vieuville |
| 4) 22014 | BOURSEUL | La Ville Normand |
| 5) 22014 | BOURSEUL | La Ville Normand |
| 6) 22026 | CALORGUEN | La Noë |
| 7) 22048 | CORSEUL | bourg |
| 8) 22048 | CORSEUL | Château D'Eau |
| 9) 22048 | CORSEUL | La Bouétardais |
| 10) 22048 | CORSEUL | La Haute Métrie |
| 11) 22048 | CORSEUL | La Roche |
| 12) 22048 | CORSEUL | L'Hôtel Fairier |
| 13) 22048 | CORSEUL | L'Hôtel Fairier |
| 14) 22048 | CORSEUL | monterfil |
| 15) 22048 | CORSEUL | Monterfil |
| 16) 22048 | CORSEUL | terrain de foot |
| 17) 22051 | DOLO | L'Echaussée Haye |
| 18) 22056 | ÉVRAN | La Garde |
| 19) 22056 | ÉVRAN | La Garde 2 |
| 20) 22056 | ÉVRAN | Les Vieilles Navières |
| 21) 22056 | ÉVRAN | Saint René |
| 22) 22057 | LE FAOUËT | Kervoasdoué |
| 23) 22081 | HILLION | La Grandville |
| 24) 22093 | LAMBALLE | La Cornilière |
| 25) 22094 | LANCIEUX | La Touche |
| 26) 22100 | LANGAST | Le Saut Thébault |
| 27) 22114 | LANRELAS | La Deuve |
| 28) 22123 | LÉHON | La Nourais |
| 29) 22136 | LOUDÉAC | Trohelleuc |
| 30) 22173 | PLANGUENOUAL | Bien Y Vient |
| 31) 22180 | PLÉLAN-LE-PETIT | Cargesnan |
| 32) 22180 | PLÉLAN-LE-PETIT | Cargesnan 2 |
| 33) 22180 | PLÉLAN-LE-PETIT | Le Châtel |
| 34) 22185 | PLÉNÉE-JUGON | La Ville Halle |
| 35) 22185 | PLÉNÉE-JUGON | L'Hôtel Beaujo |
| 36) 22185 | PLÉNÉE-JUGON | Trélat |
| 37) 22187 | PLÉRIN | Pointe Du Roselier |
| 38) 22191 | PLESSALA | La Basse Ville |
| 39) 22200 | PLÉVEN | Les Bourgs Heussais |
| 40) 22259 | QUÉVERT | La Ville Pierre |
| 41) 22263 | LE QUIOU | Vieilles Cours |
| 42) 22273 | SAINT-ALBAN | Saint Jacques |
| 43) 22273 | SAINT-ALBAN | Saint Jacques |
| 44) 22280 | SAINT-CARNÉ | La Prunerais |
| 45) 22280 | SAINT-CARNÉ | La Prunerais 2 |
| 46) 22280 | SAINT-CARNÉ | La Villeneuve |
| 47) 22280 | SAINT-CARNÉ | Le Bas Pin |
| 48) 22280 | SAINT-CARNÉ | Les Loges |
| 49) 22315 | SAINT-MAUDEZ | La Renaudais |
| 50) 22315 | SAINT-MAUDEZ | La Fondrille 3 |
| 51) 22318 | SAINT-MICHEL-DE-PLÉLAN | La Mare Giraud |
| 52) 22337 | SÉVIGNAC | Le Coudray |
| 53) 22337 | SÉVIGNAC | Pengave 2 |

| | | |
|-----------|------------------------|-------------------|
| 54) 22348 | TRÉDIAS | La Ville Jouy |
| 55) 22369 | TRÉMEUR | Le Fouteau 2 |
| 56) 22369 | TRÉMEUR | Le Fouteau |
| 57) 22376 | TRÉVÉ | Le Versant |
| 58) 22376 | TRÉVÉ | Rétéac |
| 59) 22377 | TRÉVENEUC | La Ville Quinio |
| 60) 35009 | BAGUER-MORVAN | La Houllière |
| 61) 35019 | BAZOUGES-LA-PÉROUSE | Beauvais |
| 62) 35019 | BAZOUGES-LA-PÉROUSE | La Ville Marie |
| 63) 35085 | COMBOURG | La Gavrière |
| 64) 35172 | MEILLAC | La Chauvais |
| 65) 35214 | PARCÉ | Champassault |
| 66) 35226 | PLEUGUENEUC | La Croix Juhel |
| 67) 35226 | PLEUGUENEUC | La Ville Morhain |
| 68) 35226 | PLEUGUENEUC | Le Clos Provost 1 |
| 69) 35299 | SAINT-MÉLOIR-DES-ONDES | Les Douets |
| 70) 35309 | SAINT-RÉMY-DU-PLAIN | Le Landier |
| 71) 35341 | TREMBLAY | La Grulaie |
| 72) 35345 | TRÉVÉRIEN | La Roche Blanche |

| | | |
|-----------|------------------------|-------------------|
| 54) 22348 | TRÉDIAS | La Ville Jouy |
| 55) 22369 | TRÉMEUR | Le Fouteau 2 |
| 56) 22369 | TRÉMEUR | Le Fouteau |
| 57) 22376 | TRÉVÉ | Le Versant |
| 58) 22376 | TRÉVÉ | Rétéac |
| 59) 22377 | TRÉVENEUC | La Ville Quinio |
| 60) 35009 | BAGUER-MORVAN | La Houllière |
| 61) 35019 | BAZOUGES-LA-PÉROUSE | Beauvais |
| 62) 35019 | BAZOUGES-LA-PÉROUSE | La Ville Marie |
| 63) 35085 | COMBOURG | La Gavrière |
| 64) 35172 | MEILLAC | La Chauvais |
| 65) 35214 | PARCÉ | Champassault |
| 66) 35226 | PLEUGUENEUC | La Croix Juhal |
| 67) 35226 | PLEUGUENEUC | La Ville Morhain |
| 68) 35226 | PLEUGUENEUC | Le Clos Provost 1 |
| 69) 35299 | SAINT-MÉLOIR-DES-ONDES | Les Douets |
| 70) 35309 | SAINT-RÉMY-DU-PLAIN | Le Landier |
| 71) 35341 | TREMBLAY | La Grulaie |
| 72) 35345 | TRÉVÉRIEN | La Roche Blanche |

FICHE D'ENREGISTREMENT DE DECOUVERTE

LOCALISATION Département : 22 commune principale: AUCALEUC (22003)

Nom : LA HYDROUAIS Lieu-dit de l'IGN et/ou adresse : LA HYDROUAIS

| Commune principale | Lieu-dit du cadastre | Année | Section(s) . Parcelle (s) |
|--------------------|----------------------|-------|---------------------------|
| AUCALEUC | | 2010 | B - 459 et 972 |

| Commune (s)secondaire(s) | Lieu-dit du cadastre | Année | Section (s) | Parcelle (s) |
|--------------------------|----------------------|-------|-------------|--------------|
| | | | | |

IDENTIFICATION

DESCRIPTION (les affixes 1 et 2 sont à choisir dans la liste des affixes matière, morphologie ou autre)

| Structures (illimité) | Doute (?) | Affixe 1 | Affixe 2 | Affixe 3 | Quantité |
|-----------------------|-----------|---------------|----------|----------|----------|
| enclos | | curvilinéaire | | | |
| | | | | | |

Commentaire sur les structures

apparaissant en vert foncé sur céréales.

INTERPRETATION (les affixes 1 et 2 sont à choisir dans la liste des affixes matière, morphologie ou autre)

| Nature (limité à 2) | Affixe 1 | Affixe 2 | Quantité |
|---------------------|----------|----------|----------|
| | | | |
| | | | |

Commentaire sur l'interprétation

MOBILIER Mobilier significatif (décrit et commenté) :

Contexte du mobilier :

Lieu de dépôt du mobilier :

CHRONOLOGIE

| | | | |
|--------------------|---|----------|--------|
| Période de début : | ? | siècle : | date : |
| Période de fin : | ? | siècle : | date : |

Attribution culturelle :

Commentaire sur la chronologie

X
X
X

GEOREFERENCES (Coordonnées de l'entité) :

Type de fond : **Lambert II étendue**

Précision de l'emprise : 20 m X20 m

X du centroïde : 207,685

Y du centroïde : 2412,037

Z du centroïde : 95 m (NGF)

ETAT ACTUEL

Situation : ☒ plein air ☐ Grotte, abri, souterrain ☐ Immergé

| Topographie | Géologie | Géomorphologie |
|-------------|----------|----------------|
| | | |

Enfouissement (en cm) :

Détruit : OUI ☐ NON ☒

En élévation : OUI ☐ NON ☒

CIRCONSTANCES DE DECOUVERTE :

| Année de la découverte | Circonstance de la découverte | Inventeur/informateur |
|------------------------|-------------------------------|-----------------------|
| 30/06/2010 | prospection aérienne | C. Bizien-Jaglin |

SOURCES :(mentionner documents bibliographiques, archives, cartes, plans, photographies etc...) :

| | pages concernées |
|--|------------------|
| vedette Rapport prospection-Inventaire nord de la Haute-Bretagne 2010 | |

Cadre réservé au SRA

- N° Entité :
- Intérêt Patrimonial :
- Information à vérifier :
- Date de création :
- Intérêt scientifique :
- Dernière mise à jour :

ENTITES ARCHEOLOGIQUES LIEES

| nature du lien | identification |
|----------------|----------------|
| | |

OPERATIONS ARCHEOLOGIQUES LIEES

| identification |
|----------------|
| |

PROTECTIONS ET SERVITUDES LIEES

| identification |
|----------------|
| |

Commentaire général sur l'EA :



*Kersteiën 2***Cordonnées Lambert II étendue** $X = 207,685$ $Y = 2412,037$ **Cliché C. Bizien-Jaglin n° 7875 du 30/06/2010****Colorimétrie et contraste modifiés**

FICHE D'ENREGISTREMENT DE DECOUVERTE

LOCALISATION Département : 22 commune principale: COLLINÉE (22046)

Nom : LAUNAY MOUSSU Lieu-dit de l'IGN et/ou adresse : LAUNAY MOUSSU

| Commune principale | Lieu-dit du cadastre | Année | Section(s) . Parcelle (s) |
|--------------------|----------------------|-------|---------------------------|
| COLLINÉE | | 2010 | ZD - 39, 91 |

| Commune (s)secondaire(s) | Lieu-dit du cadastre | Année | Section (s) | Parcelle (s) |
|--------------------------|----------------------|-------|-------------|--------------|
| | | | | |

IDENTIFICATION

DESCRIPTION (les affixes 1 et 2 sont à choisir dans la liste des affixes matière, morphologie ou autre)

| Structures (illimité) | Doute (?) | Affixe 1 | Affixe 2 | Affixe 3 | Quantité |
|-----------------------|-----------|---------------|----------|----------|----------|
| enclos | | curvilinéaire | complexe | | |
| | | | | | |

Commentaire sur les structures

INTERPRETATION (les affixes 1 et 2 sont à choisir dans la liste des affixes matière, morphologie ou autre)

| Nature (limité à 2) | Affixe 1 | Affixe 2 | Quantité |
|----------------------|----------|----------|----------|
| | | | |
| | | | |

Commentaire sur l'interprétation

MOBILIER Mobilier significatif (décrit et commenté) :

Contexte du mobilier :

Lieu de dépôt du mobilier :

CHRONOLOGIE

| | | | |
|--------------------|---|----------|--------|
| Période de début : | ? | siècle : | date : |
| Période de fin : | ? | siècle : | date : |

Attribution culturelle :

Commentaire sur la chronologie

X
X
X

FICHE D'ENREGISTREMENT DE DECOUVERTE

LOCALISATION Département :22 commune principale: COLLINÉE (22046)

Nom : LAUNAY MOUSSU

Lieu-dit de l'IGN et/ou adresse : LAUNAY MOUSSU

| Commune principale | Lieu-dit du cadastre | Année | Section(s) . Parcelle (s) |
|--------------------|----------------------|-------|---------------------------|
| COLLINÉE | | 2010 | ZD - 39, 91 |

| Commune (s)secondaire(s) | Lieu-dit du cadastre | Année | Section (s) | Parcelle (s) |
|--------------------------|----------------------|-------|-------------|--------------|
| | | | | |

IDENTIFICATION

DESCRIPTION (les affixes 1 et 2 sont à choisir dans la liste des affixes matière, morphologie ou autre)

| Structures (illimité) | Doute (?) | Affixe 1 | Affixe 2 | Affixe 3 | Quantité |
|-----------------------|-----------|---------------|----------|----------|----------|
| enclos | | curvilinéaire | complexe | | |
| | | | | | |
| | | | | | |

Commentaire sur les structures

INTERPRETATION (les affixes 1 et 2 sont à choisir dans la liste des affixes matière, morphologie ou autre)

| Nature (limité à 2) | Affixe 1 | Affixe 2 | Quantité |
|----------------------|----------|----------|----------|
| | | | |
| | | | |

Commentaire sur l'interprétation

MOBILIER Mobilier significatif (décrit et commenté) :

Contexte du mobilier :

Lieu de dépôt du mobilier :

CHRONOLOGIE

| | | | |
|--------------------|---|----------|--------|
| Période de début : | ? | siècle : | date : |
| Période de fin : | ? | siècle : | date : |

Attribution culturelle :

Commentaire sur la chronologie

x
x
x

GEOREFERENCES (Coordonnées de l'entité) :

Type de fond : Lambert II étendue

Précision de l'emprise : 100 m X 80 m

X du centroïde : 239,440

Y du centroïde : 2376,317

Z du centroïde : 238 m (NGF)

ETAT ACTUEL

Situation : ☒ plein air ☐ Grotte, abri, souterrain ☐ Immergé

| Topographie | Géologie | Géomorphologie |
|-------------|----------|----------------|
| | | |

Enfouissement (en cm) :

Détruit : OUI ☐ NON ☒

En élévation : OUI ☐ NON ☒

CIRCONSTANCES DE DECOUVERTE :

| Année de la découverte | Circonstance de la découverte | Inventeur/informateur |
|------------------------|-------------------------------|-----------------------|
| | prospection documentaire | Dominique Ruveron |

SOURCES :(mentionner documents bibliographiques, archives, cartes, plans, photographies etc...) :

| vedette | pages concernées |
|---|------------------|
| Rapport prospection-Inventaire nord de la Haute-Bretagne 2010 | |

Cadre réservé au SRA

- N° Entité :
- Intérêt Patrimonial :
- Information à vérifier :
- Date de création :
- Intérêt scientifique :
- Dernière mise à jour :

ENTITES ARCHEOLOGIQUES LIEES

| nature du lien | identification |
|----------------|----------------|
| | |

OPERATIONS ARCHEOLOGIQUES LIEES

| identification |
|----------------|
| |

PROTECTIONS ET SERVITUDES LIEES

| identification |
|----------------|
| |

Commentaire général sur l'EA :





COLLINEE - 22046

Launay Moussu

Cadastre 2010 - section ZD



Doc. 2010

(DAO. Bansard - Bizien)

0 100 M

1290400

1290600

*Launay Moussu***Cordonnées Lambert II étendue** $X = 239,440$ $Y = 2376,317$ **Cliché IGN (Google)****Colorimétrie et contraste modifiés**

FICHE D'ENREGISTREMENT DE DECOUVERTE

LOCALISATION Département :22 commune principale: DOLO (22051)

Nom : L'ECHALAY Lieu-dit de l'IGN et/ou adresse : L'ECHALAY

| Commune principale | Lieu-dit du cadastre | Année | Section(s) . Parcelle (s) |
|--------------------|----------------------|-------|---------------------------|
| DOLO | | 2010 | ZH - 50, 53, 54, 55, 56 |

| Commune (s)secondaire(s) | Lieu-dit du cadastre | Année | Section (s) | Parcelle (s) |
|--------------------------|----------------------|-------|-------------|--------------|
| | | | | |

IDENTIFICATION

DESCRIPTION (les affixes 1 et 2 sont à choisir dans la liste des affixes matière, morphologie ou autre)

| Structures (illimité) | Doute (?) | Affixe 1 | Affixe 2 | Affixe 3 | Quantité |
|-----------------------|-----------|---------------|----------|----------|----------|
| enclos | | curvilinéaire | | | |
| réseau de fossés | | parallèles | | | |
| | | | | | |

Commentaire sur les structures

INTERPRETATION (les affixes 1 et 2 sont à choisir dans la liste des affixes matière, morphologie ou autre)

| Nature (limité à 2) | Affixe 1 | Affixe 2 | Quantité |
|----------------------|----------|----------|----------|
| | | | |
| | | | |

Commentaire sur l'interprétation

MOBILIER Mobilier significatif (décrit et commenté) :

Contexte du mobilier :

Lieu de dépôt du mobilier :

CHRONOLOGIE

| | | | |
|--------------------|---|----------|--------|
| Période de début : | ? | siècle : | date : |
| Période de fin : | ? | siècle : | date : |

Attribution culturelle :

Commentaire sur la chronologie

x
x
x

GEOREFERENCES (Coordonnées de l'entité) :

Type de fond : Lambert II étendue

Précision de l'emprise : 120 m X 80 m

X du centroïde : 254,961

Y du centroïde : 2383,715

Z du centroïde : 43 m (NGF)

ETAT ACTUEL

Situation : ☒ plein air ☐ Grotte, abri, souterrain ☐ Immergé

| Topographie | Géologie | Géomorphologie |
|-------------|----------|----------------|
| | | |

Enfouissement (en cm) :

Détruit : OUI ☐ NON ☒

En élévation : OUI ☐ NON ☒

CIRCONSTANCES DE DECOUVERTE :

| Année de la découverte | Circonstance de la découverte | Inventeur/informateur |
|------------------------|-------------------------------|-----------------------|
| 09/06/2010 | prospection aérienne | C. Bizien-Jaglin |

SOURCES :(mentionner documents bibliographiques, archives, cartes, plans, photographies etc...) :

| vedette | pages concernées |
|---|------------------|
| Rapport prospection-Inventaire nord de la Haute-Bretagne 2010 | |

Cadre réservé au SRA

- | | |
|----------------------------|--------------------------|
| • N° Entité : | • Intérêt scientifique : |
| • Intérêt Patrimonial : | • Dernière mise à jour : |
| • Information à vérifier : | |
| • Date de création : | |

ENTITES ARCHEOLOGIQUES LIEES

| nature du lien | identification |
|----------------|----------------|
| | |

OPERATIONS ARCHEOLOGIQUES LIEES

| identification |
|----------------|
| |

PROTECTIONS ET SERVITUDES LIEES

| identification |
|----------------|
| |

Commentaire général sur l'EA :

.....



L'Echalay

Doc. 2010

(DAO. Bansard - Bizien) 100 M

42

63

553

45

84

n°21

42

4 exploitation

Chen

54

55

112

47

40

50

53

56

22

L'Echelay

51

52

13

1305800

1306000

*L'échalay***Cordonnées Lambert II étendue** $X = 254,961$ $Y = 2383,715$ **Cliché C. Bizien-Jaglin n° 6432 du 09/06/2010****Colorimétrie et contraste modifiés**

FICHE D'ENREGISTREMENT DE DECOUVERTE

LOCALISATION Département : 22 commune principale: ERQUY (22054)

Nom : FOUR A BOULETS

Lieu-dit de l'IGN et/ou adresse : FOUR A BOULETS

| Commune principale | Lieu-dit du cadastre | Année | Section(s) . Parcelle (s) |
|--------------------|----------------------|-------|---------------------------|
| ERQUY | | 2010 | AE - 138 |

| Commune (s)secondaire(s) | Lieu-dit du cadastre | Année | Section (s) | Parcelle (s) |
|--------------------------|----------------------|-------|-------------|--------------|
| | | | | |

IDENTIFICATION

DESCRIPTION (les affixes 1 et 2 sont à choisir dans la liste des affixes matière, morphologie ou autre)

| Structures (illimité) | Doute (?) | Affixe 1 | Affixe 2 | Affixe 3 | Quantité |
|-----------------------|-----------|----------|----------|----------|----------|
| élément de colonne | | granit | retailée | | |
| | | | | | |
| | | | | | |

Commentaire sur les structures

colonne romaine en réemploi

INTERPRETATION (les affixes 1 et 2 sont à choisir dans la liste des affixes matière, morphologie ou autre)

| Nature (limité à 2) | Affixe 1 | Affixe 2 | Quantité |
|----------------------|----------|----------|----------|
| | | | |
| | | | |

Commentaire sur l'interprétation

MOBILIER Mobilier significatif (décrit et commenté) :

Contexte du mobilier :

Lieu de dépôt du mobilier :

CHRONOLOGIE

| | | | |
|---------------------------------|---|----------|--------|
| Période de début : gallo-romain | ? | siècle : | date : |
| Période de fin : | ? | siècle : | date : |

Attribution culturelle :

Commentaire sur la chronologie

x
x
x

GEOREFERENCES (Coordonnées de l'entité) :

Type de fond : **Lambert II étendue**

Précision de l'emprise :

X du centroïde : 245,057

Y du centroïde : 1115,556

Z du centroïde : 35 m (NGF)

ETAT ACTUEL

Situation : ☒ plein air ☐ Grotte, abri, souterrain ☐ Immergé

| Topographie | Géologie | Géomorphologie |
|-------------|----------|----------------|
| | | |

Enfouissement (en cm) :

Détruit : OUI ☐ NON ☒

En élévation : OUI ☐ NON ☒

CIRCONSTANCES DE DECOUVERTE :

| Année de la découverte | Circonstance de la découverte | Inventeur/informateur |
|------------------------|-------------------------------|-----------------------|
| 28/02/2010 | prospection pédestre | Jacques-Henri Clément |

SOURCES : (mentionner documents bibliographiques, archives, cartes, plans, photographies etc...) :

| vedette | pages concernées |
|---|------------------|
| Rapport prospection-Inventaire nord de la Haute-Bretagne 2010 | |

Cadre réservé au SRA

- N° Entité :
- Intérêt Patrimonial :
- Information à vérifier :
- Date de création :
- Intérêt scientifique :
- Dernière mise à jour :

ENTITES ARCHEOLOGIQUES LIEES

| nature du lien | identification |
|----------------|----------------|
| | |

OPERATIONS ARCHEOLOGIQUES LIEES

| identification |
|----------------|
| |

PROTECTIONS ET SERVITUDES LIEES

| identification |
|----------------|
| |

Commentaire général sur l'EA :





Colonne en réemploi

Four à boulets

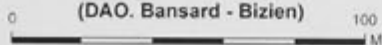
ERQUY - 22054

Le Cap - Four à boulets

Cadastre 2010 - section AE

Doc. 2010

(DAO. Bansard - Bizien)



1296200

1296400

*Four à Boulets***Cordonnées Lambert II étendue** $X = 245,057$ $Y = 1115,556$ **Cliché C. Bizien-Jaglin n° 5286 du 28/02/2010****Cliché C. Bizien-Jaglin n° 5295 du 28/02/2010**

FICHE D'ENREGISTREMENT DE DECOUVERTE

LOCALISATION Département : 22 commune principale: ERQUY (22054)

Nom : LE CHALET Lieu-dit de l'IGN et/ou adresse : LE CHALET

| Commune principale | Lieu-dit du cadastre | Année | Section(s) . Parcelle (s) |
|--------------------|----------------------|-------|-----------------------------------|
| ERQUY | | 2010 | F - 441, 442, 443, 452 • 451. 444 |

| Commune (s)secondaire(s) | Lieu-dit du cadastre | Année | Section (s) | Parcelle (s) |
|--------------------------|----------------------|-------|-------------|--------------|
| | | | | |

IDENTIFICATION

DESCRIPTION (les affixes 1 et 2 sont à choisir dans la liste des affixes matière, morphologie ou autre)

| Structures (illimité) | Doute (?) | Affixe 1 | Affixe 2 | Affixe 3 | Quantité |
|-----------------------|-----------|---------------|-----------|----------|----------|
| enclos | | rectangulaire | incomplet | | |
| | | | | | |

Commentaire sur les structures

INTERPRETATION (les affixes 1 et 2 sont à choisir dans la liste des affixes matière, morphologie ou autre)

| Nature (limité à 2) | Affixe 1 | Affixe 2 | Quantité |
|----------------------|----------|----------|----------|
| | | | |
| | | | |

Commentaire sur l'interprétation

MOBILIER Mobilier significatif (décrit et commenté) :

Contexte du mobilier :

Lieu de dépôt du mobilier :

CHRONOLOGIE

| | | | |
|--------------------|---|----------|--------|
| Période de début : | ? | siècle : | date : |
| Période de fin : | ? | siècle : | date : |

Attribution culturelle :

Commentaire sur la chronologie

x
x
x

GEOREFERENCES (Coordonnées de l'entité) :

Type de fond : Lambert II étendue

Précision de l'emprise : 100 m X 60 m

X du centroïde : 245,552

Y du centroïde : 2412,093

Z du centroïde : 62 m (NGF)

ETAT ACTUEL

Situation : ☒ plein air ☐ Grotte, abri, souterrain ☐ Immergé

| Topographie | Géologie | Géomorphologie |
|-------------|----------|----------------|
| | | |

Enfouissement (en cm) :

Détruit : OUI ☐ NON ☒

En élévation : OUI ☐ NON ☒

CIRCONSTANCES DE DECOUVERTE :

| Année de la découverte | Circonstance de la découverte | Inventeur/informateur |
|------------------------|-------------------------------|-----------------------|
| 30/06/2010 | prospection aérienne | C. Bizien-Jaglin |

SOURCES :(mentionner documents bibliographiques, archives, cartes, plans, photographies etc...) :

| vedette | pages concernées |
|---|------------------|
| Rapport prospection-Inventaire nord de la Haute-Bretagne 2010 | |

Cadre réservé au SRA

- | | |
|----------------------------|--------------------------|
| • N° Entité : | • Intérêt scientifique : |
| • Intérêt Patrimonial : | • Dernière mise à jour : |
| • Information à vérifier : | |
| • Date de création : | |

ENTITES ARCHEOLOGIQUES LIEES

| nature du lien | identification |
|----------------|----------------|
| | |

OPERATIONS ARCHEOLOGIQUES LIEES

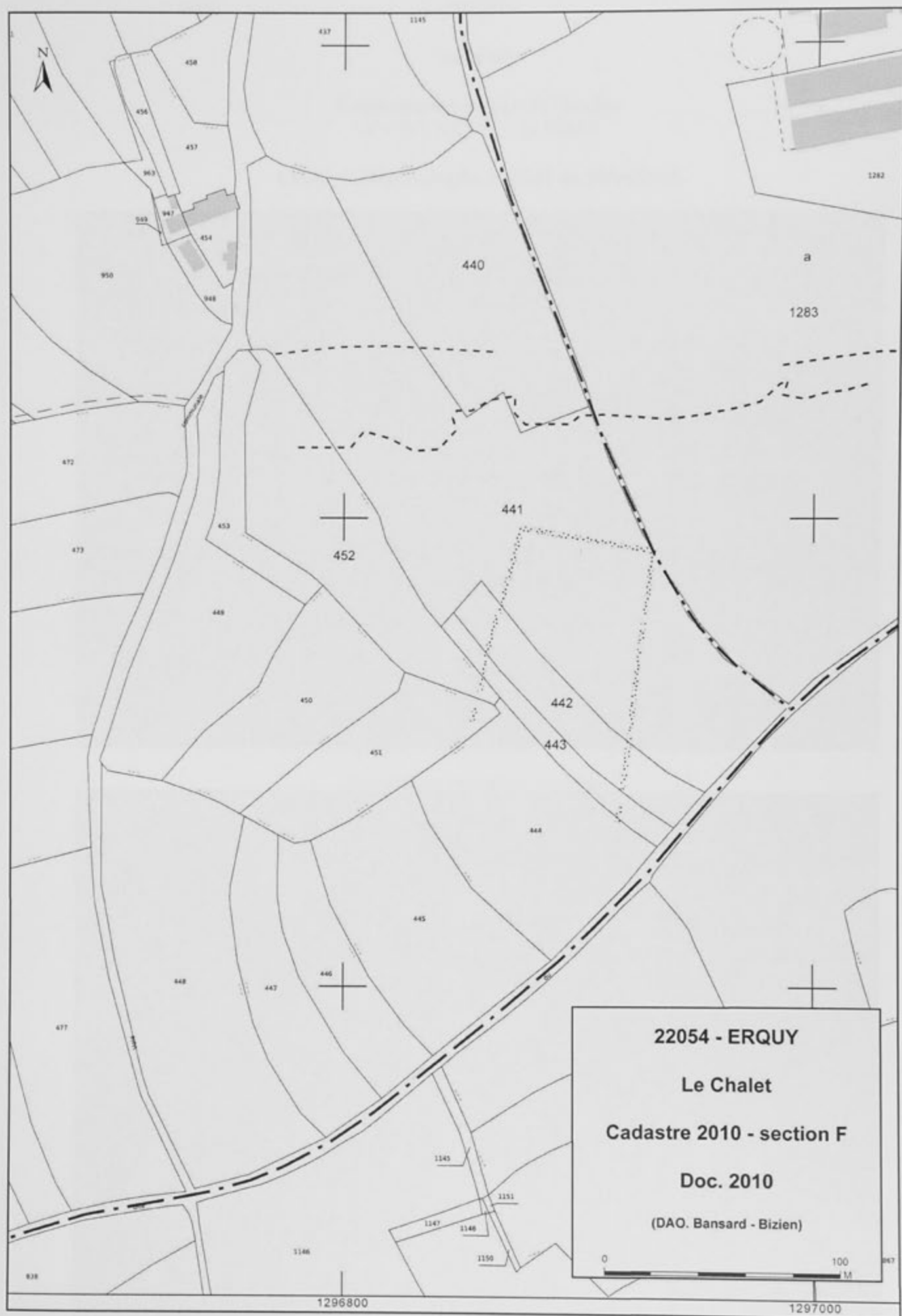
| identification |
|----------------|
| |

PROTECTIONS ET SERVITUDES LIEES

| identification |
|----------------|
| |

Commentaire général sur l'EA :

.....



Le Chalet

Cordonnées Lambert II étendue

$X = 245,552$ $Y = 2412,093$

Cliché C. Bizien-Jaglin n° 7637 du 30/06/2010



Colorimétrie et contraste modifiés



FICHE D'ENREGISTREMENT DE DECOUVERTE

LOCALISATION Département : 22 commune principale: ÉTABLES-SUR-MER (22055)

Nom : LA JUETTE Lieu-dit de l'IGN et/ou adresse : LA JUETTE

COMPLEMENT D'INFORMATION

| Commune principale | Lieu-dit du cadastre | Année | Section(s) . Parcelle (s) |
|--------------------|----------------------|-------|---------------------------|
| ÉTABLES-SUR-MER | | 2010 | ZI - 5, 9 |

| Commune (s)secondaire(s) | Lieu-dit du cadastre | Année | Section (s) | Parcelle (s) |
|--------------------------|----------------------|-------|-------------|--------------|
| | | | | |

IDENTIFICATION

DESCRIPTION (les affixes 1 et 2 sont à choisir dans la liste des affixes matière, morphologie ou autre)

| Structures (illimité) | Doute (?) | Affixe 1 | Affixe 2 | Affixe 3 | Quantité |
|-----------------------|-----------|----------------|----------|----------|----------|
| enclos | | quadrangulaire | emboité | | |
| | | | | | |
| | | | | | |

Commentaire sur les structures

INTERPRETATION (les affixes 1 et 2 sont à choisir dans la liste des affixes matière, morphologie ou autre)

| Nature (limité à 2) | Affixe 1 | Affixe 2 | Quantité |
|----------------------|----------|----------|----------|
| | | | |
| | | | |

Commentaire sur l'interprétation

MOBILIER Mobilier significatif (décrit et commenté) :

Contexte du mobilier :

Lieu de dépôt du mobilier :

CHRONOLOGIE

| | | | |
|--------------------|---|----------|--------|
| Période de début : | ? | siècle : | date : |
| Période de fin : | ? | siècle : | date : |

Attribution culturelle :

Commentaire sur la chronologie

X
X
X

GEOREFERENCES (Coordonnées de l'entité) :

Type de fond : **Lambert II étendue**

Précision de l'emprise : 150 m X 80 m

X du centroïde : 216,900

Y du centroïde : 2414,462

Z du centroïde : 76 m (NGF)

ETAT ACTUEL

Situation : ☒ plein air ☐ Grotte, abri, souterrain ☐ Immergé

| Topographie | Géologie | Géomorphologie |
|-------------|----------|----------------|
| | | |

Enfouissement (en cm) :

Détruit : OUI ☐ NON ☒

En élévation : OUI ☐ NON ☒

CIRCONSTANCES DE DECOUVERTE :

| Année de la découverte | Circonstance de la découverte | Inventeur/informateur |
|------------------------|-------------------------------|-----------------------|
| 07/07/2010 | prospection aérienne | C. Bizien-Jaglin |

SOURCES :(mentionner documents bibliographiques, archives, cartes, plans, photographies etc...) :

| vedette | pages concernées |
|--|------------------|
| Rapport prospection-Inventaire nord de la Haute-Bretagne 2010 | |
| Langouët L., Faguet G., Andlauer L., 1991 = Chronique de prospection archéologique Bretagne et Basse-Normandie, dans Dossiers du Ce.R.A.A., 19, 1991, p. 81. | |
| | |

Cadre réservé au SRA

- | | |
|----------------------------|--------------------------|
| • N° Entité : | • Intérêt scientifique : |
| • Intérêt Patrimonial : | • Dernière mise à jour : |
| • Information à vérifier : | |
| • Date de création : | |

ENTITES ARCHEOLOGIQUES LIEES

| nature du lien | identification |
|----------------|----------------|
| | |

OPERATIONS ARCHEOLOGIQUES LIEES

| identification |
|----------------|
| |

PROTECTIONS ET SERVITUDES LIEES

| identification |
|----------------|
| |

Commentaire général sur l'EA :

.....



22055 - ETABLES-SUR-MER

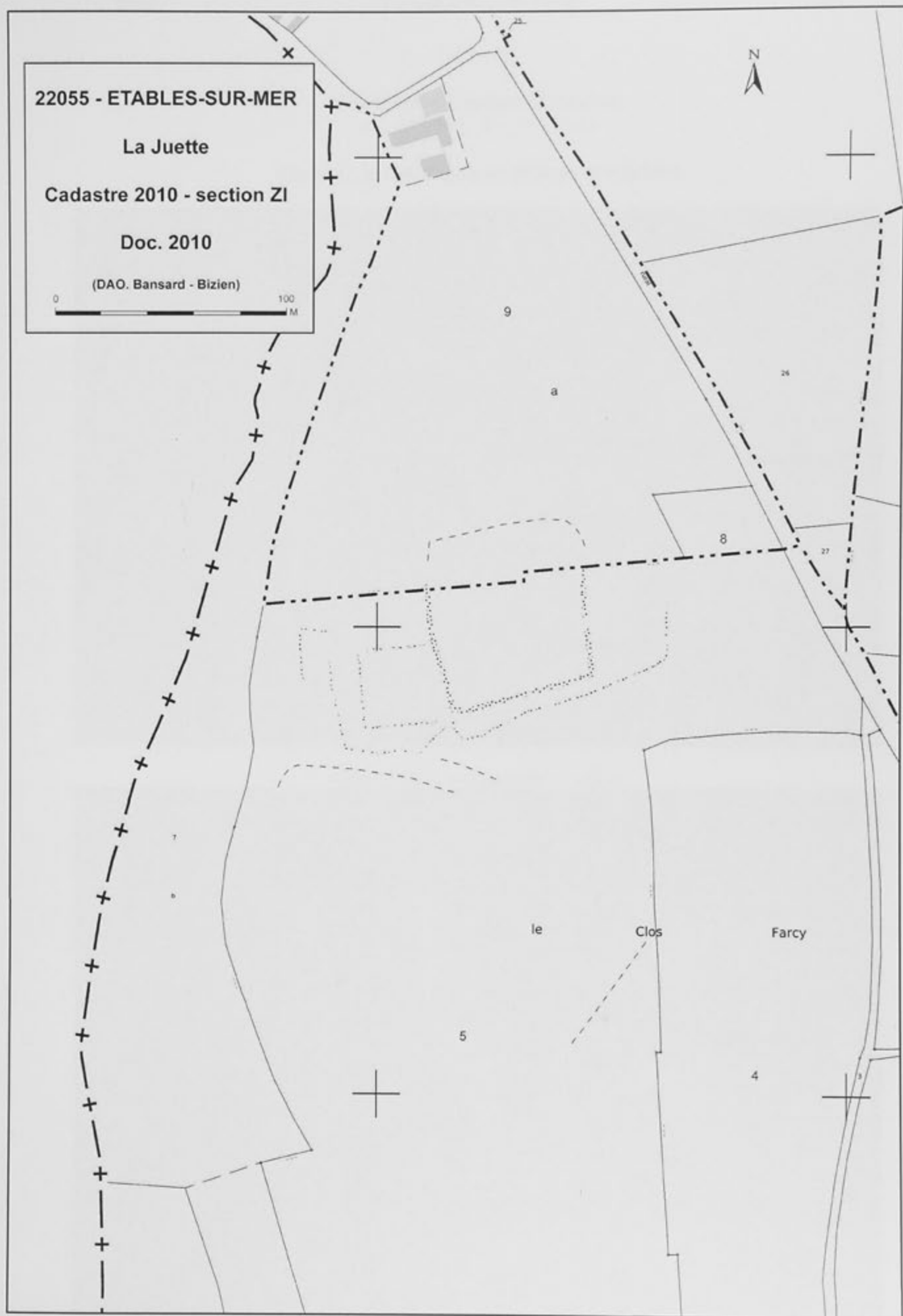
La Julette

Cadastre 2010 - section ZI

Doc. 2010

(DAO. Bansard - Bizien)

0 100 M



La Julette


Cordonnées Lambert II étendue

$X = 216,900$ $Y = 2414,462$

Cliché C. Bizien-Jaglin n° 8750 du 07/07/2010



Colorimétrie et contraste modifiés



FICHE D'ENREGISTREMENT DE DECOUVERTE

LOCALISATION Département : 22 commune principale: ÉTABLES-SUR-MER (22055)

Nom : LA VILLE GOURIO

Lieu-dit de l'IGN et/ou adresse : LA VILLE GOURIO

COMPLEMENT D'INFORMATION

| Commune principale | Lieu-dit du cadastre | Année | Section(s) . Parcelle (s) |
|--------------------|----------------------|-------|---------------------------|
| ÉTABLES-SUR-MER | | 2010 | ZH-38 et OD-554 |

| Commune (s)secondaire(s) | Lieu-dit du cadastre | Année | Section (s) | Parcelle (s) |
|--------------------------|----------------------|-------|-------------|--------------|
| | | | | |

IDENTIFICATION

DESCRIPTION (les affixes 1 et 2 sont à choisir dans la liste des affixes matière, morphologie ou autre)

| Structures (illimité) | Doute (?) | Affixe 1 | Affixe 2 | Affixe 3 | Quantité |
|-----------------------|-----------|----------------|----------|----------|----------|
| enclos | | quadrangulaire | accolés | | |
| | | | | | |
| | | | | | |

Commentaire sur les structures

INTERPRETATION (les affixes 1 et 2 sont à choisir dans la liste des affixes matière, morphologie ou autre)

| Nature (limité à 2) | Affixe 1 | Affixe 2 | Quantité |
|----------------------|----------|----------|----------|
| | | | |
| | | | |

Commentaire sur l'interprétation

MOBILIER Mobilier significatif (décrit et commenté) :

Contexte du mobilier :

Lieu de dépôt du mobilier :

CHRONOLOGIE

| | | | |
|--------------------|---|----------|--------|
| Période de début : | ? | siècle : | date : |
| Période de fin : | ? | siècle : | date : |

Attribution culturelle :

Commentaire sur la chronologie

X
X
X

GEOREFERENCES (Coordonnées de l'entité) :

Type de fond : Lambert II étendue

Précision de l'emprise : 120 m X 40 m

X du centroïde : 216,870

Y du centroïde : 2413,917

Z du centroïde : 61 m (NGF)

ETAT ACTUEL

Situation : ☒ plein air ☐ Grotte, abri, souterrain ☐ Immergé

| Topographie | Géologie | Géomorphologie |
|-------------|----------|----------------|
| | | |

Enfouissement (en cm) :

Détruit : OUI ☐ NON ☒

En élévation : OUI ☐ NON ☒

CIRCONSTANCES DE DECOUVERTE :

| Année de la découverte | Circonstance de la découverte | Inventeur/informateur |
|------------------------|-------------------------------|-----------------------|
| 30/06/2010 | prospection aérienne | C. Bizien-Jaglin |

SOURCES :(mentionner documents bibliographiques, archives, cartes, plans, photographies etc...) :

| vedette | pages concernées |
|---|------------------|
| Rapport prospection-Inventaire nord de la Haute-Bretagne 2010 | |
| Bizien-Jaglin C., 2010 - Chronique de prospection archéologique dans le nord de la Haute-Bretagne 2009, Les Dossiers du Ce.R.A.A. n°38, p. 17-38. | |

Cadre réservé au SRA

- N° Entité :
 - Intérêt Patrimonial :
 - Information à vérifier :
 - Date de création :
- Intérêt scientifique :
 - Dernière mise à jour :

ENTITES ARCHEOLOGIQUES LIEES

| nature du lien | identification |
|----------------|----------------|
| | |

OPERATIONS ARCHEOLOGIQUES LIEES

| identification |
|----------------|
| |

PROTECTIONS ET SERVITUDES LIEES

| identification |
|----------------|
| |

Commentaire général sur l'EA :

.....



Département :
COTES D'ARMOR

Commune :
ETABLES-SUR-MER

Section : ZH

Échelle d'origine : 1/2000

Échelle d'édition : 1/2000

Date d'édition : 30/12/2009
(fuseau horaire de Paris)

©2007 Ministère du budget, des comptes
publics et de la fonction publique

DIRECTION GÉNÉRALE DES FINANCES PUBLIQUES

EXTRAIT DU PLAN CADASTRAL INFORMATISÉ

22055 - ETABLES-SUR-MER

La Ville Gourio 1

Doc. 2010

(DAO. Bansard - Bizien)

Le plan visualisé sur cet extrait est géré
par le centre des impôts foncier suivant :
Saint-Brieuc
4 rue Abbé Garnier BP 2254
22022 St Brieuc Cedex 1
tél. 02.96.01.42.42 -cdif.saint-
brieuc@dgi.finances.gouv.fr

Cet extrait de plan vous est délivré par :

cadastre.gouv.fr



La Ville Gourio

Cordonnées Lambert II étendue

 $X = 216,870$ $Y = 2413,917$

Cliché C. Bizien-Jaglin n° 7745 du 30/06/2010



Colorimétrie et contraste modifiés



FICHE D'ENREGISTREMENT DE DECOUVERTE

LOCALISATION Département :22 commune principale: ÉTABLES-SUR-MER (22055)

Nom : LA VILLE GOURIO 2 Lieu-dit de l'IGN et/ou adresse : LA VILLE GOURIO 2

| Commune principale | Lieu-dit du cadastre | Année | Section(s) . Parcelle (s) |
|--------------------|----------------------|-------|---------------------------|
| ÉTABLES-SUR-MER | | 2010 | ZH - 41, 42, 47 |

| Commune (s)secondaire(s) | Lieu-dit du cadastre | Année | Section (s) | Parcelle (s) |
|--------------------------|----------------------|-------|-------------|--------------|
| | | | | |

IDENTIFICATION

DESCRIPTION (les affixes 1 et 2 sont à choisir dans la liste des affixes matière, morphologie ou autre)

| Structures (illimité) | Doute (?) | Affixe 1 | Affixe 2 | Affixe 3 | Quantité |
|-----------------------|-----------|----------------|----------|----------|----------|
| enclos | | quadrangulaire | divisé | | |
| | | | | | |
| | | | | | |

Commentaire sur les structures

INTERPRETATION (les affixes 1 et 2 sont à choisir dans la liste des affixes matière, morphologie ou autre)

| Nature (limité à 2) | Affixe 1 | Affixe 2 | Quantité |
|----------------------|----------|----------|----------|
| | | | |
| | | | |

Commentaire sur l'interprétation

MOBILIER Mobilier significatif (décrit et commenté) :

Contexte du mobilier :

Lieu de dépôt du mobilier :

CHRONOLOGIE

| | | | |
|--------------------|---|----------|--------|
| Période de début : | ? | siècle : | date : |
| Période de fin : | ? | siècle : | date : |

Attribution culturelle :

Commentaire sur la chronologie

X
X
X

GEOREFERENCES (Coordonnées de l'entité) :

Type de fond : **Lambert II étendue**

Précision de l'emprise : 90 m X 50 m

X du centroïde : 217,095

Y du centroïde : 2413,887

Z du centroïde : 61 m (NGF)

ETAT ACTUEL

Situation : ☒ plein air ☐ Grotte, abri, souterrain ☐ Immergé

| Topographie | Géologie | Géomorphologie |
|-------------|----------|----------------|
| | | |

Enfouissement (en cm) :

Détruit : OUI ☐ NON ☒

En élévation : OUI ☐ NON ☒

CIRCONSTANCES DE DECOUVERTE :

| Année de la découverte | Circonstance de la découverte | Inventeur/informateur |
|------------------------|-------------------------------|-----------------------|
| 07/07/2010 | prospection aérienne | C. Bizien-Jaglin |

SOURCES :(mentionner documents bibliographiques, archives, cartes, plans, photographies etc...) :

| vedette | pages concernées |
|---|------------------|
| Rapport prospection-Inventaire nord de la Haute-Bretagne 2010 | |

Cadre réservé au SRA

- N° Entité :
- Intérêt Patrimonial :
- Information à vérifier :
- Date de création :
- Intérêt scientifique :
- Dernière mise à jour :

ENTITES ARCHEOLOGIQUES LIEES

| nature du lien | identification |
|----------------|----------------|
| | |

OPERATIONS ARCHEOLOGIQUES LIEES

| identification |
|----------------|
| |

PROTECTIONS ET SERVITUDES LIEES

| identification |
|----------------|
| |

Commentaire général sur l'EA :

.....






22055 - ETABLES-SUR-MER


La Ville Gourio 2

Cadastre 2010 - section ZH

Doc. 2010

(DAO. Bansard - Bizien)



*La Ville Gourio 2***Cordonnées Lambert II étendue** $X = 217,095$ $Y = 2413,887$ **Cliché C. Bizien-Jaglin n° 8741 du 07/07/2010****Colorimétrie et contraste modifiés**

FICHE D'ENREGISTREMENT DE DECOUVERTE

LOCALISATION Département :22 commune principale: ÉTABLES-SUR-MER (22055)

Nom : LE SIEURNE Lieu-dit de l'IGN et/ou adresse : LE SIEURNE

| Commune principale | Lieu-dit du cadastre | Année | Section(s) . Parcelle (s) |
|--------------------|----------------------|-------|---------------------------|
| ÉTABLES-SUR-MER | | 2010 | ZC - 42 |

| Commune (s)secondaire(s) | Lieu-dit du cadastre | Année | Section (s) | Parcelle (s) |
|--------------------------|----------------------|-------|-------------|--------------|
| | | | | |

IDENTIFICATION

DESCRIPTION (les affixes 1 et 2 sont à choisir dans la liste des affixes matière, morphologie ou autre)

| Structures (illimité) | Doute (?) | Affixe 1 | Affixe 2 | Affixe 3 | Quantité |
|-----------------------|-----------|----------------|-----------|----------|----------|
| enclos | | quadrangulaire | incomplet | | |
| | | | | | |
| | | | | | |

Commentaire sur les structures

INTERPRETATION (les affixes 1 et 2 sont à choisir dans la liste des affixes matière, morphologie ou autre)

| Nature (limité à 2) | Affixe 1 | Affixe 2 | Quantité |
|----------------------|----------|----------|----------|
| | | | |
| | | | |

Commentaire sur l'interprétation

MOBILIER Mobilier significatif (décrit et commenté) :

Contexte du mobilier :

Lieu de dépôt du mobilier :

CHRONOLOGIE

| | | | |
|--------------------|---|----------|--------|
| Période de début : | ? | siècle : | date : |
| Période de fin : | ? | siècle : | date : |

Attribution culturelle :

Commentaire sur la chronologie

X
X
X

GEOREFERENCES (Coordonnées de l'entité) :

Type de fond : **Lambert II étendue**

Précision de l'emprise : 40 m X 30 m

X du centroïde : 217,450

Y du centroïde : 2415,597

Z du centroïde : 62 m (NGF)

ETAT ACTUEL

Situation : ☒ plein air ☐ Grotte, abri, souterrain ☐ Immergé

| Topographie | Géologie | Géomorphologie |
|-------------|----------|----------------|
| | | |

Enfouissement (en cm) :

Détruit : OUI ☐ NON ☒

En élévation : OUI ☐ NON ☒

CIRCONSTANCES DE DECOUVERTE :

| Année de la découverte | Circonstance de la découverte | Inventeur/informateur |
|------------------------|-------------------------------|-----------------------|
| 30/06/2010 | prospection aérienne | C. Bizien-Jaglin |

SOURCES :(mentionner documents bibliographiques, archives, cartes, plans, photographies etc...) :

| vedette | pages concernées |
|---|------------------|
| Rapport prospection-Inventaire nord de la Haute-Bretagne 2010 | |
| | |

Cadre réservé au SRA

- | | |
|----------------------------|--------------------------|
| • N° Entité : | • Intérêt scientifique : |
| • Intérêt Patrimonial : | • Dernière mise à jour : |
| • Information à vérifier : | |
| • Date de création : | |

ENTITES ARCHEOLOGIQUES LIEES

| nature du lien | identification |
|----------------|----------------|
| | |

OPERATIONS ARCHEOLOGIQUES LIEES

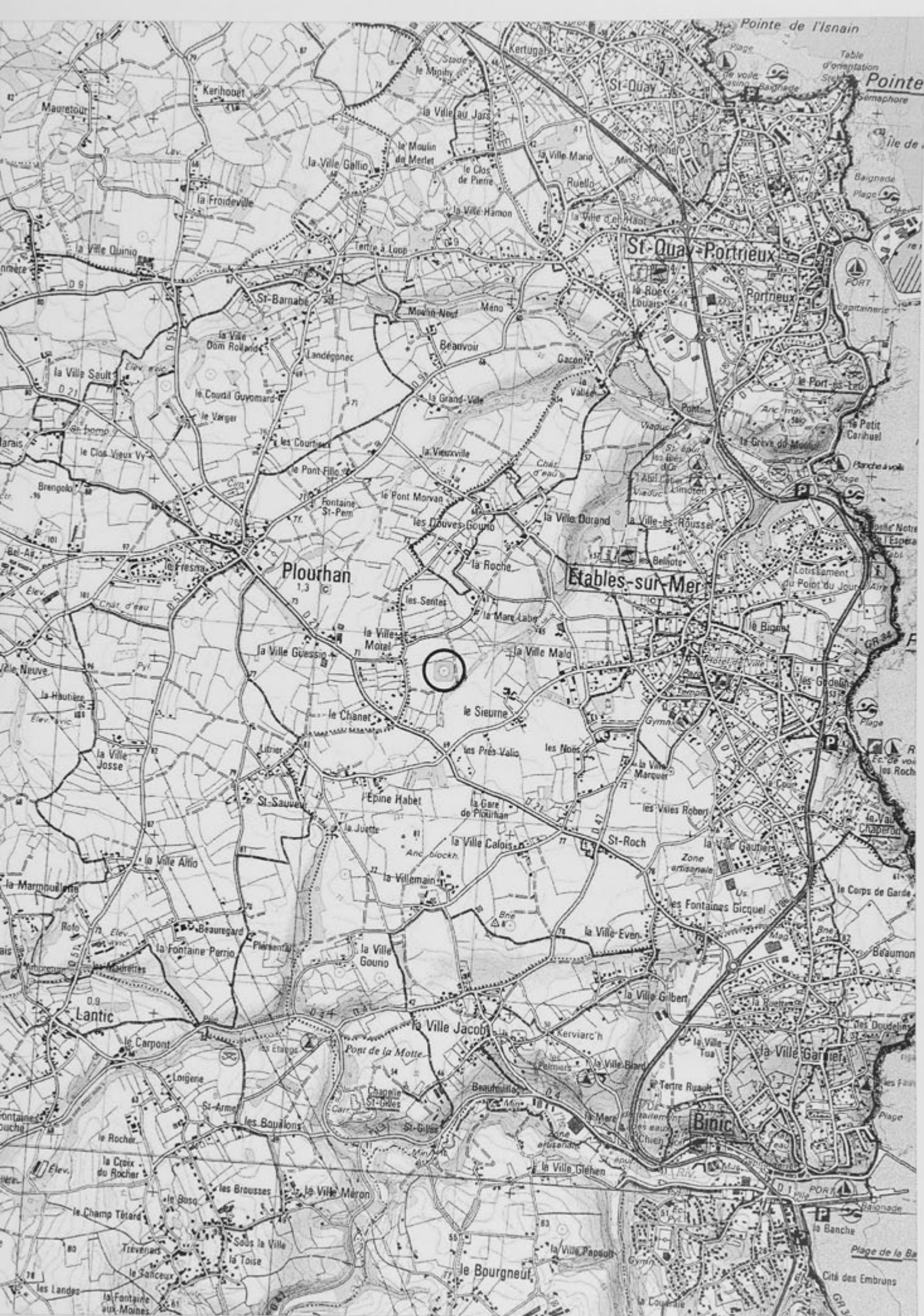
| identification |
|----------------|
| |

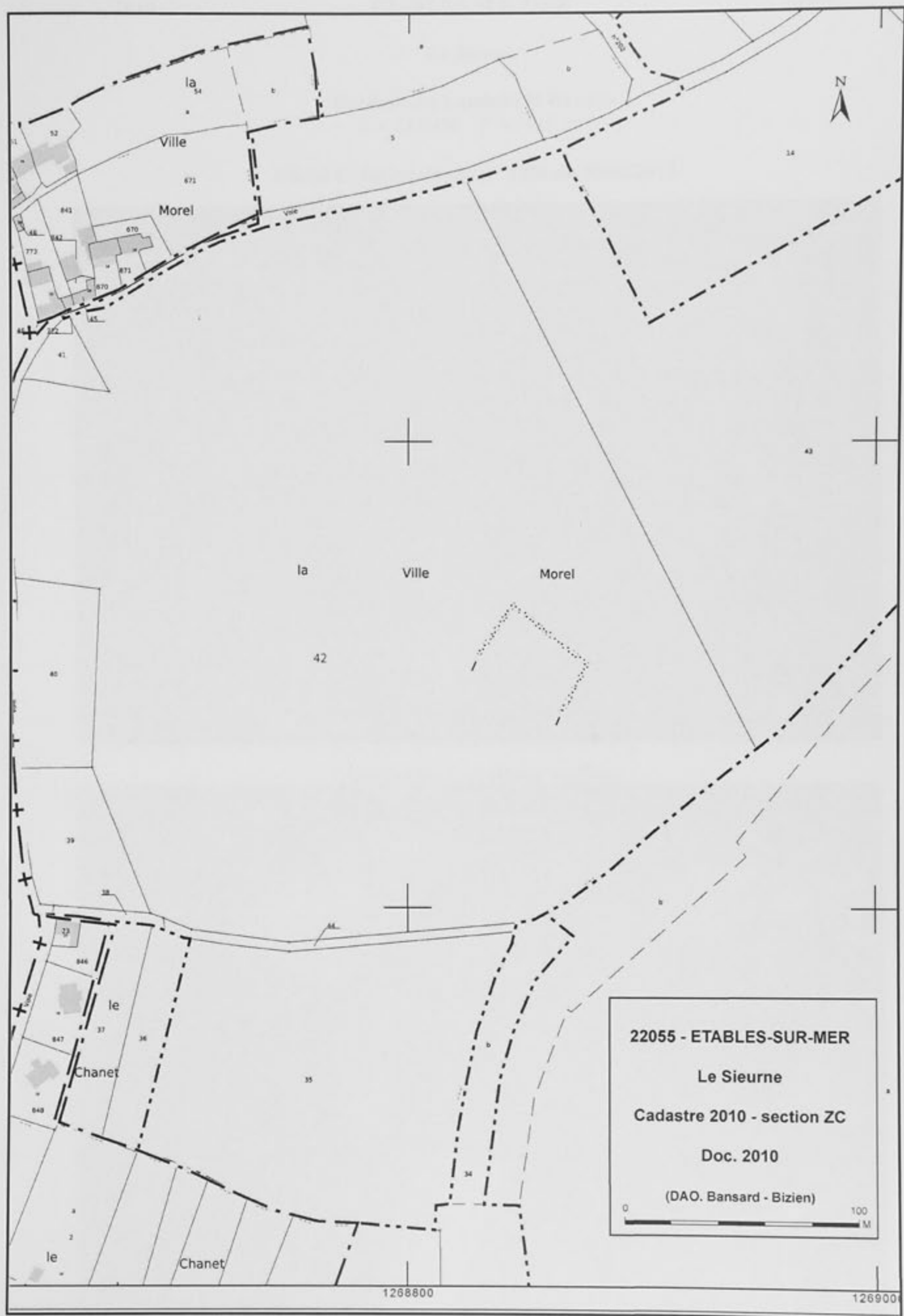
PROTECTIONS ET SERVITUDES LIEES

| identification |
|----------------|
| |

Commentaire général sur l'EA :

.....





Le Sieurne

Cordonnées Lambert II étendue

$X = 217,450$ $Y = 2415,597$

Cliché C. Bizien-Jaglin n° 7756 du 30/06/2010



Colorimétrie et contraste modifiés



FICHE D'ENREGISTREMENT DE DECOUVERTE

LOCALISATION Département : 22 commune principale: ÉTABLES-SUR-MER (22055)

Nom : LE SIEURNE 2 Lieu-dit de l'IGN et/ou adresse : LE SIEURNE 2

| Commune principale | Lieu-dit du cadastre | Année | Section(s) . Parcelle (s) |
|--------------------|----------------------|-------|---------------------------|
| ÉTABLES-SUR-MER | | 2010 | ZD - 43, 46 |

| Commune (s)secondaire(s) | Lieu-dit du cadastre | Année | Section (s) | Parcelle (s) |
|--------------------------|----------------------|-------|-------------|--------------|
| | | | | |

IDENTIFICATION

DESCRIPTION (les affixes 1 et 2 sont à choisir dans la liste des affixes matière, morphologie ou autre)

| Structures (illimité) | Doute (?) | Affixe 1 | Affixe 2 | Affixe 3 | Quantité |
|-----------------------|-----------|----------------|------------|----------|----------|
| enclos | | quadrangulaire | superposés | | |
| enclos | | carré | | | |

Commentaire sur les structures

INTERPRÉTATION (les affixes 1 et 2 sont à choisir dans la liste des affixes matière, morphologie ou autre)

| Nature (limité à 2) | Affixe 1 | Affixe 2 | Quantité |
|---------------------|----------|----------|----------|
| | | | |
| | | | |

Commentaire sur l'interprétation

MOBILIER Mobilier significatif (décrit et commenté) :

Contexte du mobilier :

Lieu de dépôt du mobilier :

CHRONOLOGIE

| | | | |
|--------------------|---|----------|--------|
| Période de début : | ? | siècle : | date : |
| Période de fin : | ? | siècle : | date : |

Attribution culturelle :

Commentaire sur la chronologie

X
X
X

GEOREFERENCES (Coordonnées de l'entité) :

Type de fond : Lambert II étendue

Précision de l'emprise : 100 m X 100 et 60 m X 60 m

X du centroïde : 217,975

Y du centroïde : 2415,432

Z du centroïde : 61 m (NGF)

ETAT ACTUEL

Situation : ☒ plein air ☐ Grotte, abri, souterrain ☐ Immergé

| Topographie | Géologie | Géomorphologie |
|-------------|----------|----------------|
| | | |

Enfouissement (en cm) :

Détruit : OUI ☐ NON ☒

En élévation : OUI ☐ NON ☒

CIRCONSTANCES DE DECOUVERTE :

| Année de la découverte | Circonstance de la découverte | Inventeur/informateur |
|------------------------|-------------------------------|-----------------------|
| 30/06/2010 | prospection aérienne | C. Bizien-Jaglin |

SOURCES :(mentionner documents bibliographiques, archives, cartes, plans, photographies etc...) :

| vedette | pages concernées |
|---|------------------|
| Rapport prospection-Inventaire nord de la Haute-Bretagne 2010 | |

Cadre réservé au SRA

- N° Entité :
- Intérêt Patrimonial :
- Information à vérifier :
- Date de création :
- Intérêt scientifique :
- Dernière mise à jour :

ENTITES ARCHEOLOGIQUES LIEES

| nature du lien | identification |
|----------------|----------------|
| | |

OPERATIONS ARCHEOLOGIQUES LIEES

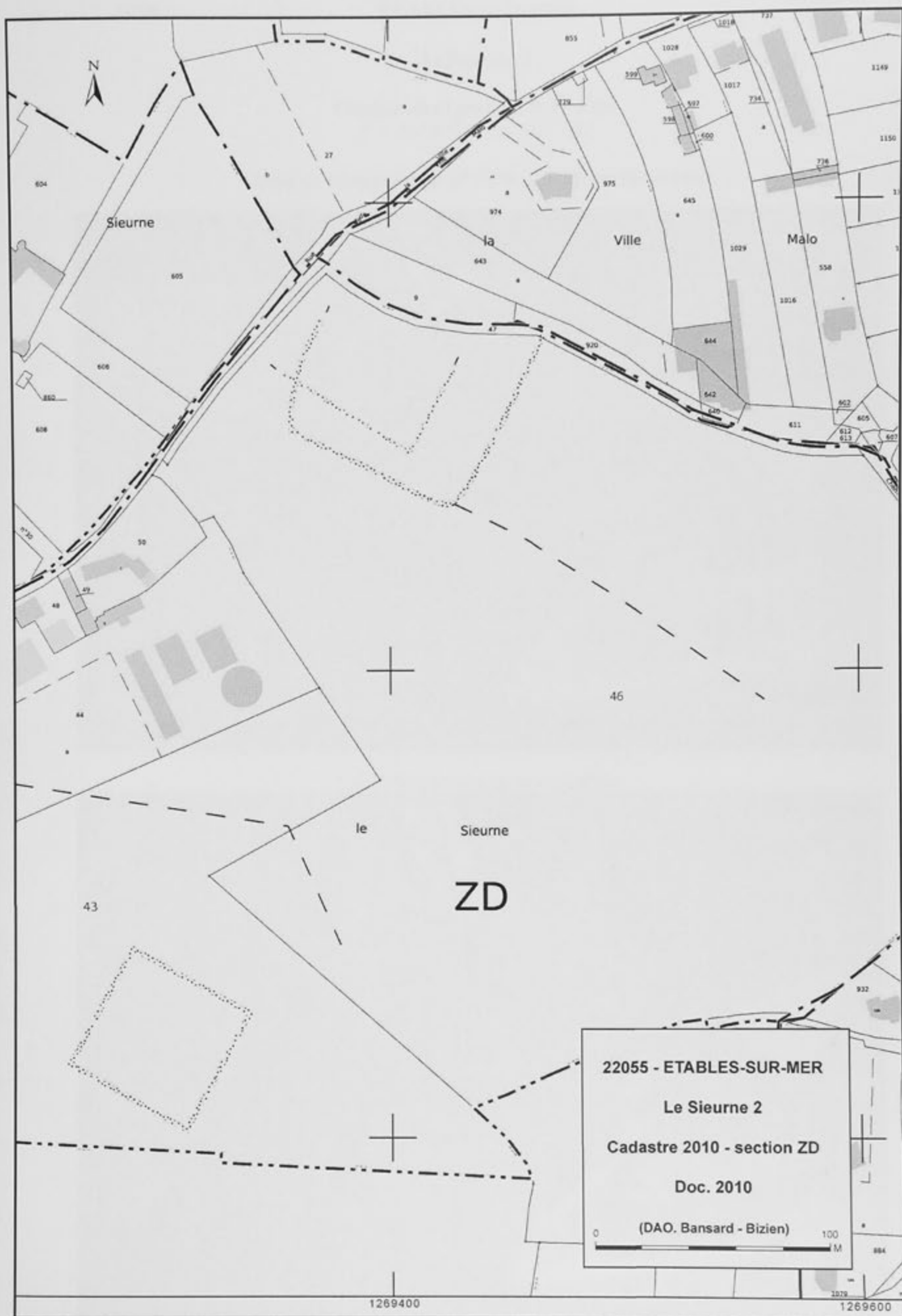
| identification |
|----------------|
| |

PROTECTIONS ET SERVITUDES LIEES

| identification |
|----------------|
| |

Commentaire général sur l'EA :





*Le Sieurne 2***Cordonnées Lambert II étendue** $X = 217,975$ $Y = 2415,432$ **Cliché C. Bizien-Jaglin n° 7779 et 7781 du 30/06/2010****Colorimétrie et contraste modifiés**

FICHE D'ENREGISTREMENT DE DECOUVERTE

LOCALISATION Département :22 commune principale: ÉVRAN (22056)

Nom : ECLUSE DU MOTTAY

Lieu-dit de l'IGN et/ou adresse : ECLUSE DU MOTTAY

| Commune principale | Lieu-dit du cadastre | Année | Section(s) . Parcelle (s) |
|--------------------|----------------------|-------|---------------------------|
| ÉVRAN | | 2010 | H - 5a |

| Commune (s)secondaire(s) | Lieu-dit du cadastre | Année | Section (s) | Parcelle (s) |
|--------------------------|----------------------|-------|-------------|--------------|
| | | | | |

IDENTIFICATION

DESCRIPTION (les affixes 1 et 2 sont à choisir dans la liste des affixes matière, morphologie ou autre)

| Structures (illimité) | Doute (?) | Affixe 1 | Affixe 2 | Affixe 3 | Quantité |
|-----------------------|-----------|----------------|----------|----------|----------|
| enclos | | quadrangulaire | | | |
| | | | | | |
| | | | | | |

Commentaire sur les structures

apparaissant en vert-foncé sur prairies

INTERPRETATION (les affixes 1 et 2 sont à choisir dans la liste des affixes matière, morphologie ou autre)

| Nature (limité à 2) | Affixe 1 | Affixe 2 | Quantité |
|----------------------|----------|----------|----------|
| | | | |
| | | | |

Commentaire sur l'interprétation

MOBILIER Mobilier significatif (décrit et commenté) :

Contexte du mobilier :

Lieu de dépôt du mobilier :

CHRONOLOGIE

| | | | |
|--------------------|---|----------|--------|
| Période de début : | ? | siècle : | date : |
| Période de fin : | ? | siècle : | date : |

Attribution culturelle :

Commentaire sur la chronologie

X
X
X

GEOREFERENCES (Coordonnées de l'entité) :

Type de fond : **Lambert II étendue**

Précision de l'emprise : 80 m X 70 m

X du centroïde : 278,345

Y du centroïde : 2387,052

Z du centroïde : 16 m (NGF)

ETAT ACTUEL

Situation : ☒ plein air ☐ Grotte, abri, souterrain ☐ Immergé

| Topographie | Géologie | Géomorphologie |
|-------------|----------|----------------|
| | | |

Enfouissement (en cm) :

Détruit : OUI ☐ NON ☒

En élévation : OUI ☐ NON ☒

CIRCONSTANCES DE DECOUVERTE :

| Année de la découverte | Circonstance de la découverte | Inventeur/informateur |
|------------------------|-------------------------------|-----------------------|
| | prospection documentaire | Jean-Paul Delalande |

SOURCES :(mentionner documents bibliographiques, archives, cartes, plans, photographies etc...) :

| vedette | pages concernées |
|---|------------------|
| Rapport prospection-Inventaire nord de la Haute-Bretagne 2010 | |

Cadre réservé au SRA

- | | |
|----------------------------|--------------------------|
| • N° Entité : | • Intérêt scientifique : |
| • Intérêt Patrimonial : | • Dernière mise à jour : |
| • Information à vérifier : | |
| • Date de création : | |

ENTITES ARCHEOLOGIQUES LIEES

| nature du lien | identification |
|----------------|----------------|
| | |

OPERATIONS ARCHEOLOGIQUES LIEES

| identification |
|----------------|
| |

PROTECTIONS ET SERVITUDES LIEES

| identification |
|----------------|
| |

Commentaire général sur l'EA :

.....



GEOREFERENCES (Coordonnées de l'entité) :

Type de fond : **Lambert II étendue**

Précision de l'emprise : 80 m X 70 m

X du centroïde : 278,345

Y du centroïde : 2387,052

Z du centroïde : 16 m (NGF)

ETAT ACTUEL

Situation : ☒ plein air ☐ Grotte, abri, souterrain ☐ Immergé

| Topographie | Géologie | Géomorphologie |
|-------------|----------|----------------|
| | | |

Enfouissement (en cm) :

Détruit : OUI ☐ NON ☒

En élévation : OUI ☐ NON ☒

CIRCONSTANCES DE DECOUVERTE :

| Année de la découverte | Circonstance de la découverte | Inventeur/informateur |
|------------------------|-------------------------------|-----------------------|
| | prospection documentaire | Jean-Paul Delalande |

SOURCES :(mentionner documents bibliographiques, archives, cartes, plans, photographies etc...) :

| vedette | pages concernées |
|---|------------------|
| Rapport prospection-Inventaire nord de la Haute-Bretagne 2010 | |

Cadre réservé au SRA

- | | |
|----------------------------|--------------------------|
| • N° Entité : | • Intérêt scientifique : |
| • Intérêt Patrimonial : | • Dernière mise à jour : |
| • Information à vérifier : | |
| • Date de création : | |

ENTITES ARCHEOLOGIQUES LIEES

| nature du lien | identification |
|----------------|----------------|
| | |

OPERATIONS ARCHEOLOGIQUES LIEES

| identification |
|----------------|
| |

PROTECTIONS ET SERVITUDES LIEES

| identification |
|----------------|
| |

Commentaire général sur l'EA :

.....





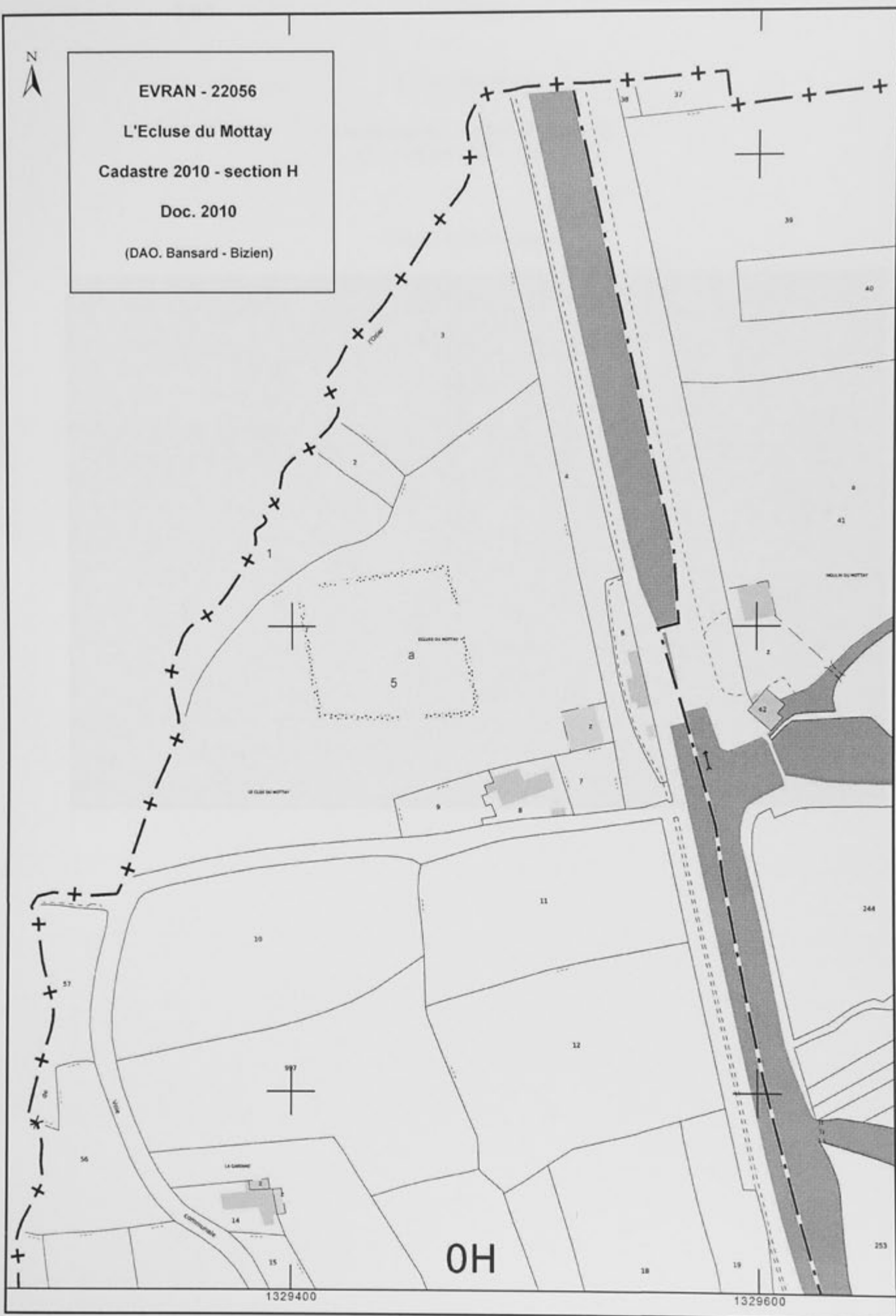
EVRAIN - 22056


L'Ecluse du Mottay

Cadastre 2010 - section H

Doc. 2010

(DAO. Bansard - Bizien)



*Ecluse Du Mottay***Cordonnées Lambert II étendue** $X = 278,345 \quad Y = 2387,052$ **Cliché IGN (Google)**

FICHE D'ENREGISTREMENT DE DECOUVERTE

LOCALISATION Département : 22 commune principale: ÉVRAN (22056)

Nom : LA PORTE BLANCHE 2 Lieu-dit de l'IGN et/ou adresse : LA PORTE BLANCHE 2

COMPLEMENT D'INFORMATION

| Commune principale | Lieu-dit du cadastre | Année | Section(s) . Parcelle (s) |
|--------------------|----------------------|-------|---------------------------|
| ÉVRAN | | 2010 | OI - 177, 178, 179 |

| Commune (s)secondaire(s) | Lieu-dit du cadastre | Année | Section (s) | Parcelle (s) |
|--------------------------|----------------------|-------|-------------|--------------|
| | | | | |

IDENTIFICATION

DESCRIPTION (les affixes 1 et 2 sont à choisir dans la liste des affixes matière, morphologie ou autre)

| Structures (illimité) | Doute (?) | Affixe 1 | Affixe 2 | Affixe 3 | Quantité |
|-----------------------|-----------|----------|----------|----------|----------|
| enclos | | complexe | | | |
| | | | | | |
| | | | | | |

Commentaire sur les structures

INTERPRETATION (les affixes 1 et 2 sont à choisir dans la liste des affixes matière, morphologie ou autre)

| Nature (limité à 2) | Affixe 1 | Affixe 2 | Quantité |
|----------------------|----------|----------|----------|
| | | | |
| | | | |

Commentaire sur l'interprétation

MOBILIER Mobilier significatif (décrit et commenté) :

Contexte du mobilier :

Lieu de dépôt du mobilier :

CHRONOLOGIE

| | | | |
|--------------------|---|----------|--------|
| Période de début : | ? | siècle : | date : |
| Période de fin : | ? | siècle : | date : |

Attribution culturelle :

Commentaire sur la chronologie

X
X
X

GEOREFERENCES (Coordonnées de l'entité) :

Type de fond : Lambert II étendue

Précision de l'emprise : 130 m X 100 m

X du centroïde : 279,275

Y du centroïde : 2387,357

Z du centroïde : 38 m (NGF)

ETAT ACTUEL

Situation : ☒ plein air ☐ Grotte, abri, souterrain ☐ Immergé

| Topographie | Géologie | Géomorphologie |
|-------------|----------|----------------|
| | | |

Enfouissement (en cm) :

Détruit : OUI

☐ NON

En élévation : OUI

☐ NON

CIRCONSTANCES DE DECOUVERTE :

| Année de la découverte | Circonstance de la découverte | Inventeur/informateur |
|------------------------|-------------------------------|-----------------------|
| 25/06/2010 | prospection aérienne | C. Bizien-Jaglin |

SOURCES :(mentionner documents bibliographiques, archives, cartes, plans, photographies etc...) :

| vedette | pages concernées |
|--|------------------|
| Rapport prospection-Inventaire nord de la Haute-Bretagne 2010 | |
| Langouët L., Faguet G.,1989 - Chronique de prospection archéologique 1989 en Haute-Bretagne , dans Dossiers du Ce.R.A.A., 17, 1989, p. 17.. | |
| Langouët L., Faguet G., Andlauer L., 1991 = Chronique de prospection archéologique 1991 en Haute-Bretagne et Basse-Normandie, dans Dossiers du Ce.R.A.A., 19, 1991, p. 81. | |

Cadre réservé au SRA

• N° Entité :

• Intérêt Patrimonial :

• Information à vérifier :

• Date de création :

• Intérêt scientifique :

• Dernière mise à jour :

ENTITES ARCHEOLOGIQUES LIEES

| nature du lien | identification |
|----------------|----------------|
| | |

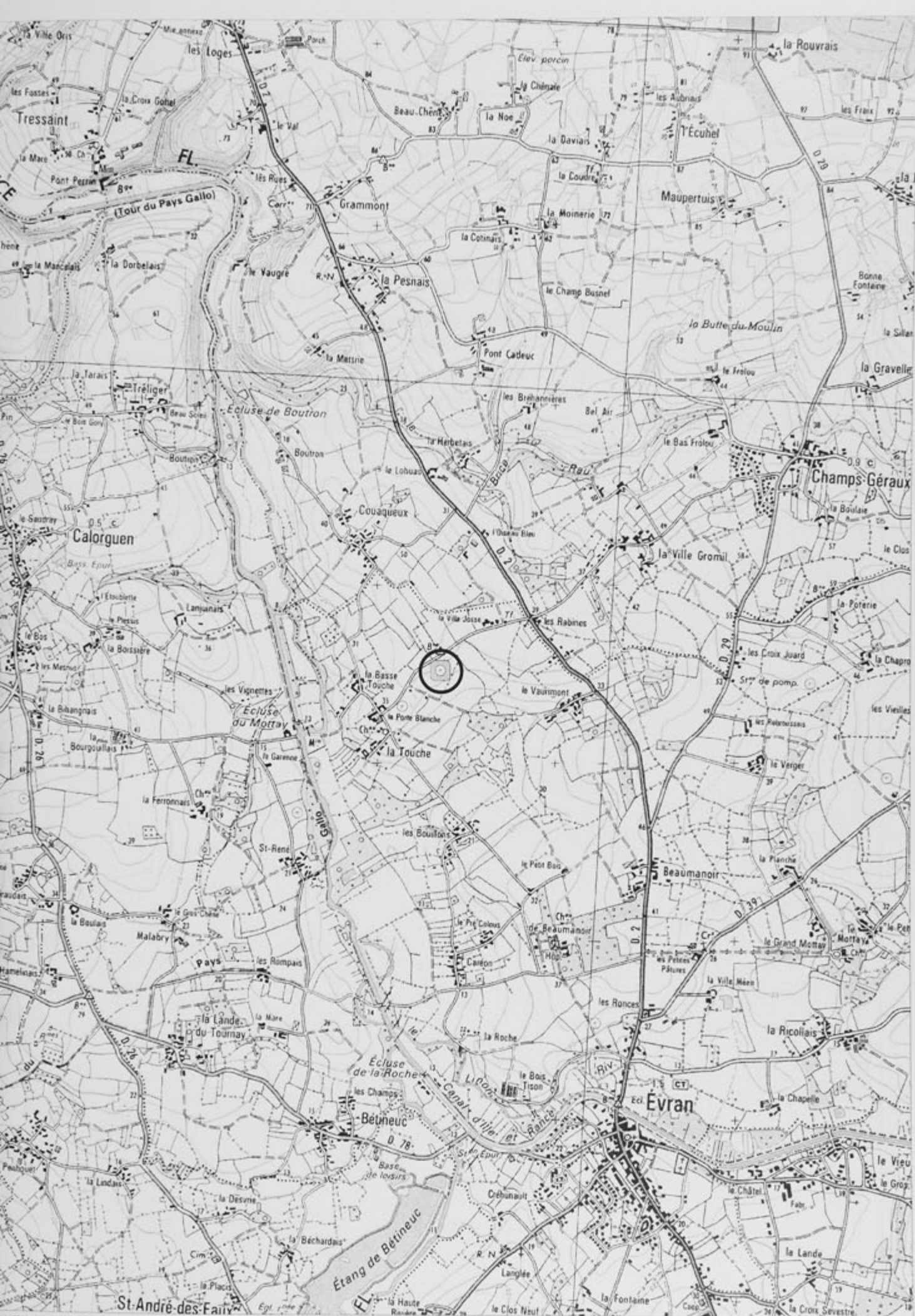
OPERATIONS ARCHEOLOGIQUES LIEES

| identification |
|----------------|
| |

PROTECTIONS ET SERVITUDES LIEES

| identification |
|----------------|
| |

Commentaire général sur l'EA :



Département :
COTES D'ARMOR

Commune :
EVRAN

Section : I
Feuille : 000 I 01

Échelle d'origine : 1/2000
Échelle d'édition : 1/2000

Date d'édition : 06/12/2010
(fuseau horaire de Paris)

Coordonnées en projection : RGF93CC48

©2010 Ministère du budget, des comptes
publics et de la réforme de l'État

DIRECTION GÉNÉRALE DES FINANCES PUBLIQUES

EXTRAIT DU PLAN CADASTRAL INFORMATISÉ

22056 - EVRAN

La Porte Blanche
complément

Cadastre 2010 - section OI
Doc. 2010

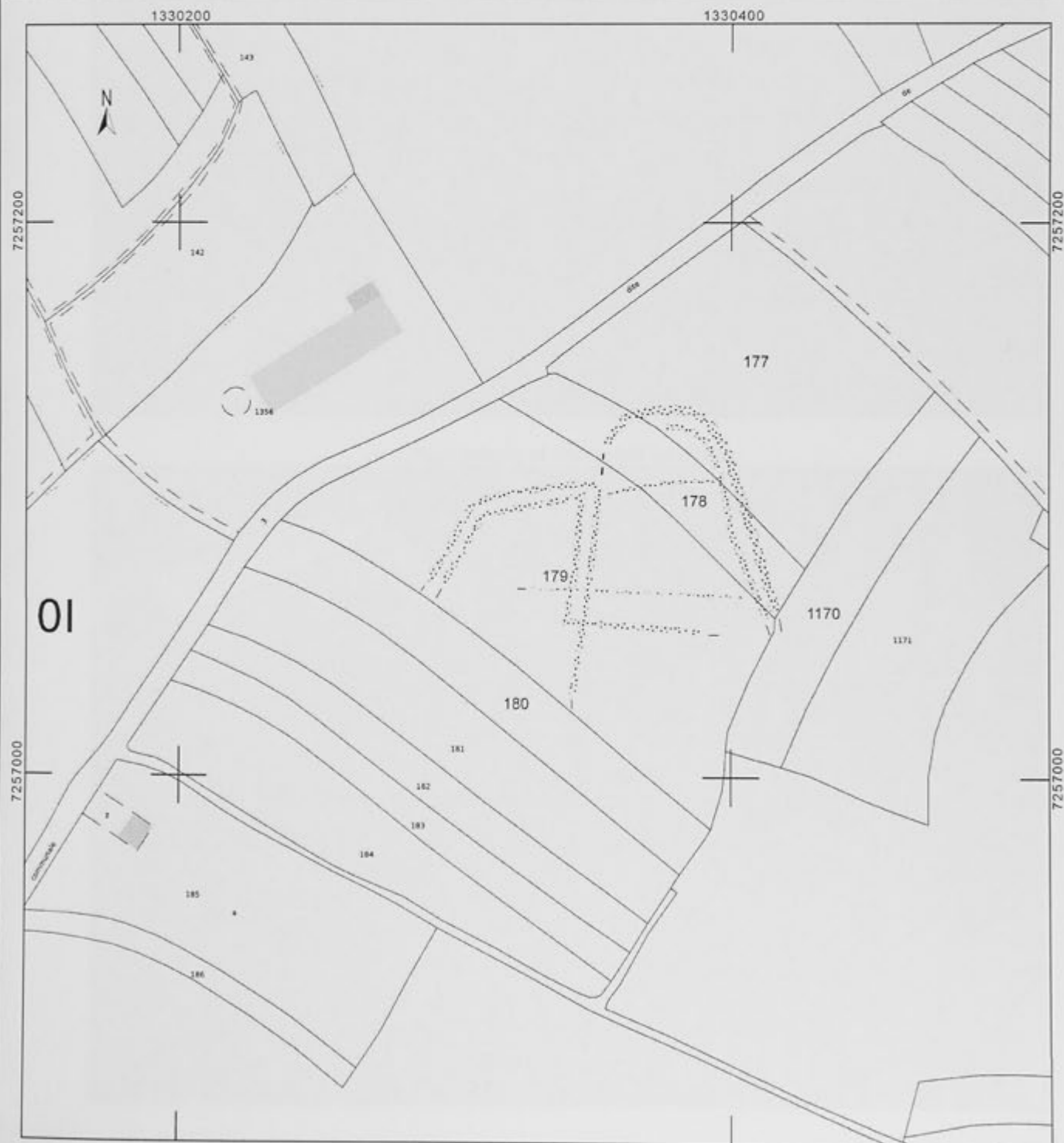
(DAO: Bansard - Bizien)



Le plan visualisé sur cet extrait est géré
par le centre des impôts foncier suivant :
Centre des Impôts Foncier
4, rue Salle Gourdière BP 62042 22102
22102 Dinan Cédex
tél. 02 96 87 61 00 - fax 02 96 87 40 19
cdif.dinan@dgfip.finances.gouv.fr

Cet extrait de plan vous est délivré par :

cadastre.gouv.fr



*La Porte Blanche 2***Cordonnées Lambert II étendue** $X = 279,275$ $Y = 2387,357$ **Cliché C. Bizien-Jaglin n° 7063 du 25/06/2010****Colorimétrie et contraste modifiés**

FICHE D'ENREGISTREMENT DE DECOUVERTE

LOCALISATION Département :22 commune principale: GOMMENEC'H (22063)

Nom : KERBELLION BRAZ

Lieu-dit de l'IGN et/ou adresse : KERBELLION BRAZ

| Commune principale | Lieu-dit du cadastre | Année | Section(s) . Parcelle (s) |
|--------------------|----------------------|-------|---------------------------|
| GOMMENEC'H | | 2010 | A - 286, 306 |

| Commune (s)secondaire(s) | Lieu-dit du cadastre | Année | Section (s) | Parcelle (s) |
|--------------------------|----------------------|-------|-------------|--------------|
| | | | | |

IDENTIFICATION

DESCRIPTION (les affixes 1 et 2 sont à choisir dans la liste des affixes matière, morphologie ou autre)

| Structures (illimité) | Doute (?) | Affixe 1 | Affixe 2 | Affixe 3 | Quantité |
|-----------------------|-----------|-----------|----------|----------|----------|
| enclos | | incomplet | | | |
| | | | | | |
| | | | | | |

Commentaire sur les structures

INTERPRETATION (les affixes 1 et 2 sont à choisir dans la liste des affixes matière, morphologie ou autre)

| Nature (limité à 2) | Affixe 1 | Affixe 2 | Quantité |
|----------------------|----------|----------|----------|
| | | | |
| | | | |

Commentaire sur l'interprétation

MOBILIER Mobilier significatif (décrit et commenté) :

Contexte du mobilier :

Lieu de dépôt du mobilier :

CHRONOLOGIE

| | | | |
|--------------------|---|----------|--------|
| Période de début : | ? | siècle : | date : |
| Période de fin : | ? | siècle : | date : |

Attribution culturelle :

Commentaire sur la chronologie

X
X
X

GEOREFERENCES (Coordonnées de l'entité) :

Type de fond : **Lambert II étendue**

Précision de l'emprise : 60 m X 40 m

X du centroïde : 203,866

Y du centroïde : 2419,584

Z du centroïde : 63 m (NGF)

ETAT ACTUEL

Situation : ☒ plein air ☐ Grotte, abri, souterrain ☐ Immergé

| Topographie | Géologie | Géomorphologie |
|-------------|----------|----------------|
| | | |

Enfouissement (en cm) :

Détruit : OUI ☐ NON ☒

En élévation : OUI ☐ NON ☒

CIRCONSTANCES DE DECOUVERTE :

| Année de la découverte | Circonstance de la découverte | Inventeur/informateur |
|------------------------|-------------------------------|-----------------------|
| 10/07/2010 | prospection aérienne | C. Bizien-Jaglin |

SOURCES : (mentionner documents bibliographiques, archives, cartes, plans, photographies etc...) :

| vedette | pages concernées |
|---|------------------|
| Rapport prospection-Inventaire nord de la Haute-Bretagne 2010 | |

Cadre réservé au SRA

- | | |
|----------------------------|--------------------------|
| • N° Entité : | • Intérêt scientifique : |
| • Intérêt Patrimonial : | • Dernière mise à jour : |
| • Information à vérifier : | |
| • Date de création : | |

ENTITES ARCHEOLOGIQUES LIEES

| nature du lien | identification |
|----------------|----------------|
| | |

OPERATIONS ARCHEOLOGIQUES LIEES

| identification |
|----------------|
| |

PROTECTIONS ET SERVITUDES LIEES

| identification |
|----------------|
| |

Commentaire général sur l'EA :





Kerbellion Braz

Cordonnées Lambert II étendue

$X = 203,866$ $Y = 2419,584$

Cliché C. Bizien-Jaglin n° 9123 du 10/07/2010



Colorimétrie et contraste modifiés



FICHE D'ENREGISTREMENT DE DECOUVERTE

LOCALISATION Département : 22 commune principale: GOMMENEC'H (22063)

Nom : KERICUN Lieu-dit de l'IGN et/ou adresse : KERICUN

| Commune principale | Lieu-dit du cadastre | Année | Section(s) . Parcelle (s) |
|--------------------|----------------------|-------|---------------------------|
| GOMMENEC'H | | 2010 | OB - 394, 395, 396, 397 |

| Commune (s)secondaire(s) | Lieu-dit du cadastre | Année | Section (s) | Parcelle (s) |
|--------------------------|----------------------|-------|-------------|--------------|
| | | | | |

IDENTIFICATION

DESCRIPTION (les affixes 1 et 2 sont à choisir dans la liste des affixes matière, morphologie ou autre)

| Structures (illimité) | Doute (?) | Affixe 1 | Affixe 2 | Affixe 3 | Quantité |
|-----------------------|-----------|---------------|----------|----------|----------|
| enclos | | rectangulaire | | | |
| | | | | | |
| | | | | | |

Commentaire sur les structures

INTERPRETATION (les affixes 1 et 2 sont à choisir dans la liste des affixes matière, morphologie ou autre)

| Nature (limité à 2) | Affixe 1 | Affixe 2 | Quantité |
|----------------------|----------|----------|----------|
| | | | |
| | | | |

Commentaire sur l'interprétation

MOBILIER Mobilier significatif (décrit et commenté) :

Contexte du mobilier :

Lieu de dépôt du mobilier :

CHRONOLOGIE

| | | | |
|--------------------|---|----------|--------|
| Période de début : | ? | siècle : | date : |
| Période de fin : | ? | siècle : | date : |

Attribution culturelle :

Commentaire sur la chronologie

X
X
X

GEOREFERENCES (Coordonnées de l'entité) :

Type de fond : **Lambert II étendue**

Précision de l'emprise : 70 m X 60 m

X du centroïde : 202,335

Y du centroïde : 2417,447

Z du centroïde : 89 m (NGF)

ETAT ACTUEL

Situation : ☒ plein air ☐ Grotte, abri, souterrain ☐ Immergé

| Topographie | Géologie | Géomorphologie |
|-------------|----------|----------------|
| | | |

Enfouissement (en cm) :

Détruit : OUI ☐ NON ☒

En élévation : OUI ☐ NON ☒

CIRCONSTANCES DE DECOUVERTE :

| Année de la découverte | Circonstance de la découverte | Inventeur/informateur |
|------------------------|-------------------------------|-----------------------|
| 10/07/2010 | prospection aérienne | C. Bizien-Jaglin |

SOURCES :(mentionner documents bibliographiques, archives, cartes, plans, photographies etc...) :

| vedette | pages concernées |
|---|------------------|
| Rapport prospection-Inventaire nord de la Haute-Bretagne 2010 | |

Cadre réservé au SRA

- | | |
|----------------------------|--------------------------|
| • N° Entité : | • Intérêt scientifique : |
| • Intérêt Patrimonial : | • Dernière mise à jour : |
| • Information à vérifier : | |
| • Date de création : | |

ENTITES ARCHEOLOGIQUES LIEES

| nature du lien | identification |
|----------------|----------------|
| | |

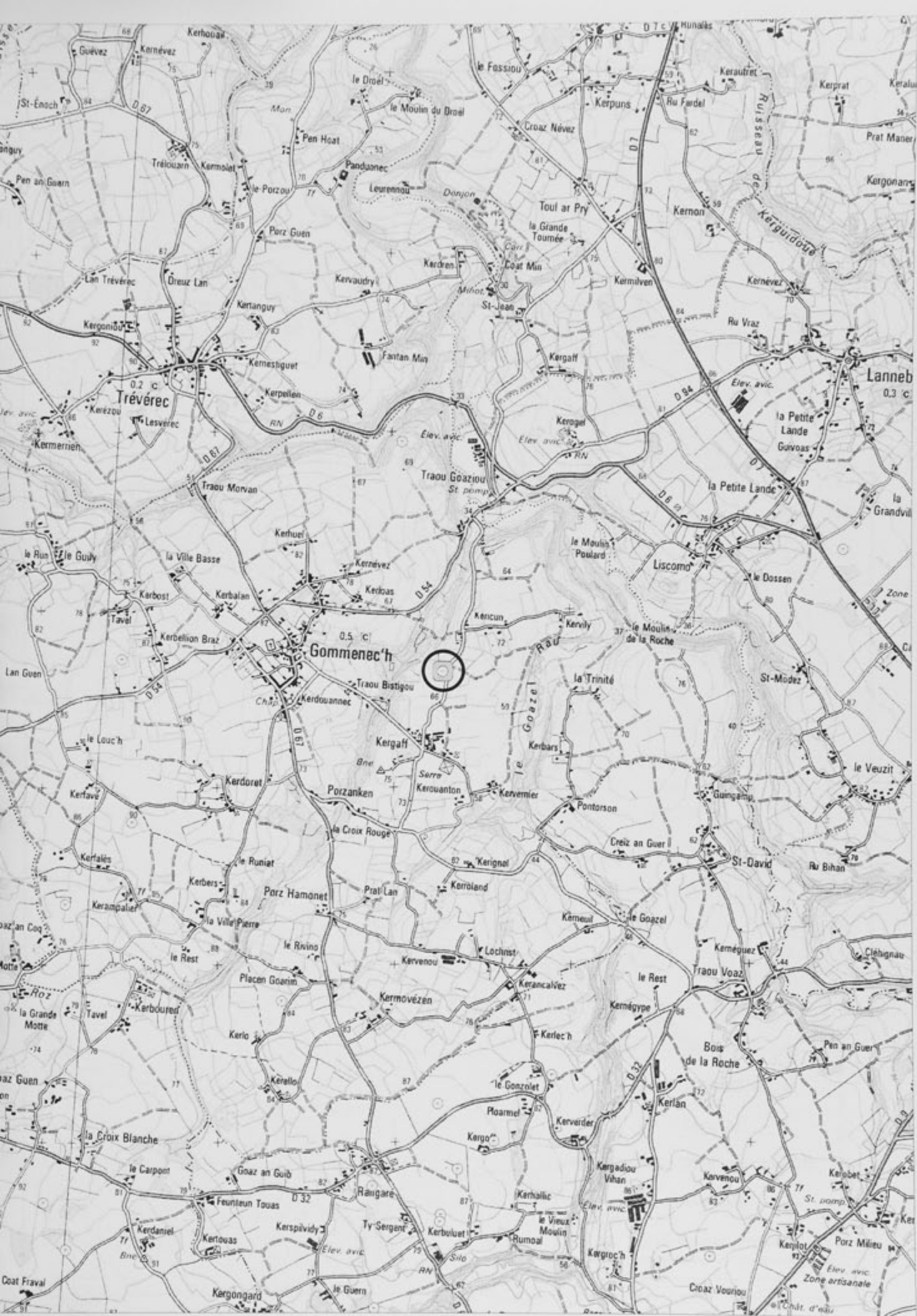
OPERATIONS ARCHEOLOGIQUES LIEES

| identification |
|----------------|
| |

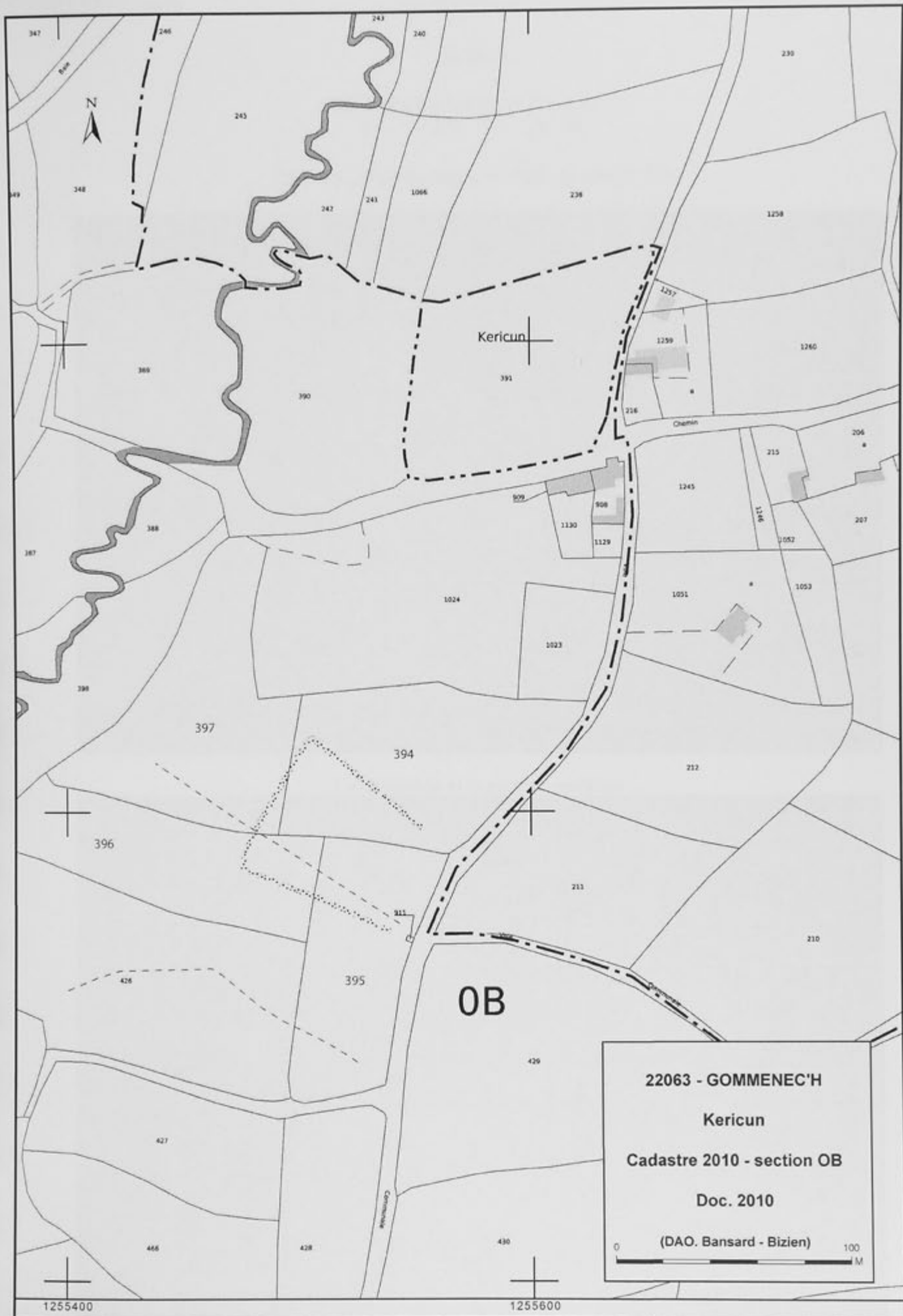
PROTECTIONS ET SERVITUDES LIEES

| identification |
|----------------|
| |

Commentaire général sur l'EA :



500 m



Kericun

Cordonnées Lambert II étendue

$X = 202,335$ $Y = 2417,447$

Cliché C. Bizien-Jaglin n° 9097 du 10/07/2010



Colorimétrie et contraste modifiés



FICHE D'ENREGISTREMENT DE DECOUVERTE

LOCALISATION Département : 22 commune principale: **GOUDELIN (22065)**Nom : **CROAZ VOURIOU**Lieu-dit de l'IGN et/ou adresse : **CROAZ VOURIOU**

| Commune principale | Lieu-dit du cadastre | Année | Section(s) . Parcelle (s) |
|--------------------|----------------------|-------|---------------------------|
| GOUDELIN | | 2010 | ZD - 182 |

| Commune (s)secondaire(s) | Lieu-dit du cadastre | Année | Section (s) | Parcelle (s) |
|--------------------------|----------------------|-------|-------------|--------------|
| | | | | |

IDENTIFICATION

DESCRIPTION (les affixes 1 et 2 sont à choisir dans la liste des affixes matière, morphologie ou autre)

| Structures (illimité) | Doute (?) | Affixe 1 | Affixe 2 | Affixe 3 | Quantité |
|-----------------------|-----------|---------------|-----------|----------|----------|
| enclos | | rectangulaire | incomplet | | |
| | | | | | |
| | | | | | |

Commentaire sur les structures

apparaissant en vert foncé sur céréales

INTERPRETATION (les affixes 1 et 2 sont à choisir dans la liste des affixes matière, morphologie ou autre)

| Nature (limité à 2) | Affixe 1 | Affixe 2 | Quantité |
|----------------------|----------|----------|----------|
| | | | |
| | | | |

Commentaire sur l'interprétation

MOBILIER Mobilier significatif (décrit et commenté) :

Contexte du mobilier :

Lieu de dépôt du mobilier :

CHRONOLOGIE

| | | | |
|--------------------|---|----------|--------|
| Période de début : | ? | siècle : | date : |
| Période de fin : | ? | siècle : | date : |

Attribution culturelle :

Commentaire sur la chronologie

X
X
X

GEOREFERENCES (Coordonnées de l'entité) :

Type de fond : **Lambert II étendue**

Précision de l'emprise : 60 m X 40 m

X du centroïde : 205,580

Y du centroïde : 2415,022

Z du centroïde : 87 m (NGF)

ETAT ACTUEL

Situation : ☒ plein air ☐ Grotte, abri, souterrain ☐ Immergé

| Topographie | Géologie | Géomorphologie |
|-------------|----------|----------------|
| | | |

Enfouissement (en cm) :

Détruit : OUI ☐ NON ☒

En élévation : OUI ☐ NON ☒

CIRCONSTANCES DE DECOUVERTE :

| Année de la découverte | Circonstance de la découverte | Inventeur/informateur |
|------------------------|-------------------------------|-----------------------|
| 07/07/2010 | prospection aérienne | C. Bizien-Jaglin |

SOURCES :(mentionner documents bibliographiques, archives, cartes, plans, photographies etc...) :

| vedette | pages concernées |
|---|------------------|
| Rapport prospection-Inventaire nord de la Haute-Bretagne 2010 | |

Cadre réservé au SRA

- | | |
|----------------------------|--------------------------|
| • N° Entité : | • Intérêt scientifique : |
| • Intérêt Patrimonial : | • Dernière mise à jour : |
| • Information à vérifier : | |
| • Date de création : | |

ENTITES ARCHEOLOGIQUES LIEES

| nature du lien | identification |
|----------------|----------------|
| | |

OPERATIONS ARCHEOLOGIQUES LIEES

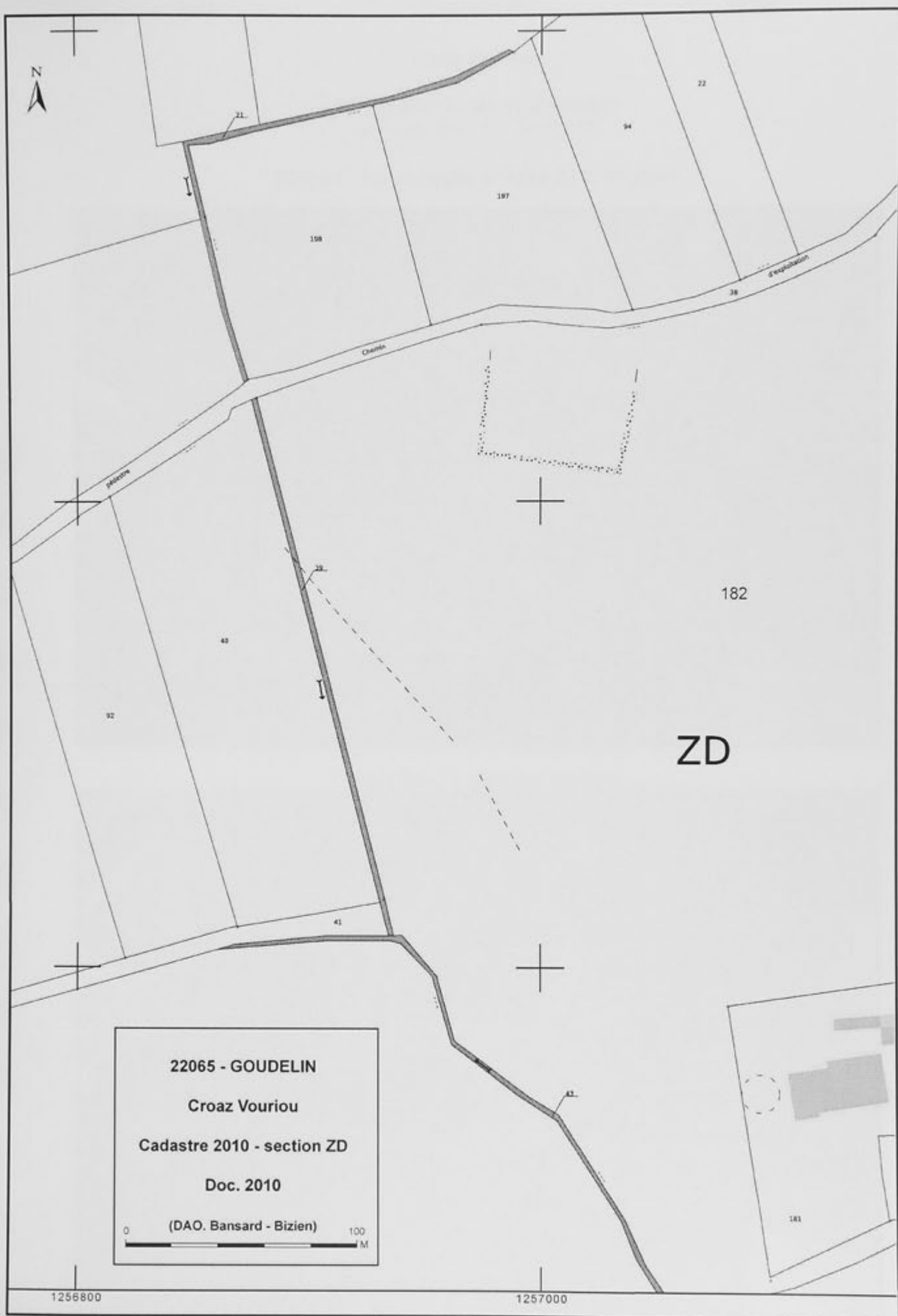
| identification |
|----------------|
| |

PROTECTIONS ET SERVITUDES LIEES

| identification |
|----------------|
| |

Commentaire général sur l'EA :

.....



Croaz Vouriou

Cordonnées Lambert II étendue

 $X = 205,580$ $Y = 2415,022$

Cliché C. Bizien-Jaglin n° 8814 du 07/07/2010



Colorimétrie et contraste modifiés



FICHE D'ENREGISTREMENT DE DECOUVERTE

LOCALISATION Département : 22 commune principale: **GOUDELIN (22065)**Nom : **KERBULUET** Lieu-dit de l'IGN et/ou adresse : **KERBULUET**

| Commune principale | Lieu-dit du cadastre | Année | Section(s) . Parcelle (s) |
|--------------------|----------------------|-------|---------------------------|
| GOUDELIN | | 2010 | YC - 39, 41, 42 |

| Commune (s)secondaire(s) | Lieu-dit du cadastre | Année | Section (s) | Parcelle (s) |
|--------------------------|----------------------|-------|-------------|--------------|
| | | | | |

IDENTIFICATION

DESCRIPTION (les affixes 1 et 2 sont à choisir dans la liste des affixes matière, morphologie ou autre)

| Structures (illimité) | Doute (?) | Affixe 1 | Affixe 2 | Affixe 3 | Quantité |
|-----------------------|-----------|-----------|----------|----------|----------|
| enclos | | polygonal | | | |
| | | | | | |

Commentaire sur les structures

apparaissant en vert foncé sur céréales

INTERPRETATION (les affixes 1 et 2 sont à choisir dans la liste des affixes matière, morphologie ou autre)

| Nature (limité à 2) | Affixe 1 | Affixe 2 | Quantité |
|----------------------|----------|----------|----------|
| | | | |
| | | | |

Commentaire sur l'interprétation

MOBILIER Mobilier significatif (décrit et commenté) :

Contexte du mobilier :

Lieu de dépôt du mobilier :

CHRONOLOGIE

| | | | |
|--------------------|---|----------|--------|
| Période de début : | ? | siècle : | date : |
| Période de fin : | ? | siècle : | date : |

Attribution culturelle :

Commentaire sur la chronologie

X
X
X

GEOREFERENCES (Coordonnées de l'entité) :

Type de fond : Lambert II étendue

Précision de l'emprise : 120 m X 120 m

X du centroïde : 204,075

Y du centroïde : 2415,247

Z du centroïde : 85 m (NGF)

ETAT ACTUEL

Situation : ☒ plein air ☐ Grotte, abri, souterrain ☐ Immergé

| Topographie | Géologie | Géomorphologie |
|-------------|----------|----------------|
| | | |

Enfouissement (en cm) :

Détruit : OUI ☐ NON ☒

En élévation : OUI ☐ NON ☒

CIRCONSTANCES DE DECOUVERTE :

| Année de la découverte | Circonstance de la découverte | Inventeur/informateur |
|------------------------|-------------------------------|-----------------------|
| 30/06/2010 | prospection aérienne | C. Bizien-Jaglin |

SOURCES :(mentionner documents bibliographiques, archives, cartes, plans, photographies etc...) :

| vedette | pages concernées |
|---|------------------|
| Rapport prospection-Inventaire nord de la Haute-Bretagne 2010 | |

Cadre réservé au SRA

- | | |
|----------------------------|--------------------------|
| • N° Entité : | • Intérêt scientifique : |
| • Intérêt Patrimonial : | • Dernière mise à jour : |
| • Information à vérifier : | |
| • Date de création : | |

ENTITES ARCHEOLOGIQUES LIEES

| nature du lien | identification |
|----------------|----------------|
| | |

OPERATIONS ARCHEOLOGIQUES LIEES

| identification |
|----------------|
| |

PROTECTIONS ET SERVITUDES LIEES

| identification |
|----------------|
| |

Commentaire général sur l'EA :



22065 - GOUDELIN

Kerbuluet


Cadastre 2010 - section YC

Doc. 2010

(DAO. Bansard - Bizien)

0 100 M



*Kerbuluet***Cordonnées Lambert II étendue** $X = 204,075$ $Y = 2415,247$ **Cliché C. Bizien-Jaglin n° 7829 du 30/06/2010****Cliché IGN (Géoportail)**

Kerbuluet

Cordonnées Lambert II étendue

$X = 204,075$ $Y = 2415,247$

Cliché C. Bizien-Jaglin n° 7829 du 30/06/2010

Colorimétrie et contraste modifiés



Cliché IGN (Géoportail)



FICHE D'ENREGISTREMENT DE DECOUVERTE

LOCALISATION Département : commune principale: **GOUDELIN (22065)**Nom : **KERGUEN** Lieu-dit de l'IGN et/ou adresse : **KERGUEN**

| Commune principale | Lieu-dit du cadastre | Année | Section(s) . Parcelle (s) |
|--------------------|----------------------|-------|---------------------------|
| GOUDELIN | | 2010 | ZK - 51 a |

| Commune (s)secondaire(s) | Lieu-dit du cadastre | Année | Section (s) | Parcelle (s) |
|--------------------------|----------------------|-------|-------------|--------------|
| | | | | |

IDENTIFICATION

DESCRIPTION (les affixes 1 et 2 sont à choisir dans la liste des affixes matière, morphologie ou autre)

| Structures (illimité) | Doute (?) | Affixe 1 | Affixe 2 | Affixe 3 | Quantité |
|-----------------------|-----------|---------------|----------|----------|----------|
| enclos | | curvilinéaire | emboité | | |
| | | | | | |

Commentaire sur les structures

apparaissant en vert foncé sur céréales

INTERPRETATION (les affixes 1 et 2 sont à choisir dans la liste des affixes matière, morphologie ou autre)

| Nature (limité à 2) | Affixe 1 | Affixe 2 | Quantité |
|----------------------|----------|----------|----------|
| | | | |
| | | | |

Commentaire sur l'interprétation

MOBILIER Mobilier significatif (décrit et commenté) :

Contexte du mobilier :

Lieu de dépôt du mobilier :

CHRONOLOGIE

| | | | |
|--------------------|---|----------|--------|
| Période de début : | ? | siècle : | date : |
| Période de fin : | ? | siècle : | date : |

Attribution culturelle :

Commentaire sur la chronologie

x
x
x

GEOREFERENCES (Coordonnées de l'entité) :

Type de fond : **Lambert II étendue**

Précision de l'emprise : 100 m X 80 m

X du centroïde : 206,700

Y du centroïde : 2413,457

Z du centroïde : 91 m (NGF)

ETAT ACTUEL

Situation : ☒ plein air ☐ Grotte, abri, souterrain ☐ Immergé

| Topographie | Géologie | Géomorphologie |
|-------------|----------|----------------|
| | | |

Enfouissement (en cm) :

Détruit : OUI ☐ NON ☒

En élévation : OUI ☐ NON ☒

CIRCONSTANCES DE DECOUVERTE :

| Année de la découverte | Circonstance de la découverte | Inventeur/informateur |
|------------------------|-------------------------------|-----------------------|
| 30/06/2010 | prospection aérienne | C. Bizien-Jaglin |

SOURCES :(mentionner documents bibliographiques, archives, cartes, plans, photographies etc...) :

| vedette | pages concernées |
|---|------------------|
| Rapport prospection-Inventaire nord de la Haute-Bretagne 2010 | |

Cadre réservé au SRA

- | | |
|----------------------------|--------------------------|
| • N° Entité : | • Intérêt scientifique : |
| • Intérêt Patrimonial : | • Dernière mise à jour : |
| • Information à vérifier : | |
| • Date de création : | |

ENTITES ARCHEOLOGIQUES LIEES

| nature du lien | identification |
|----------------|----------------|
| | |

OPERATIONS ARCHEOLOGIQUES LIEES

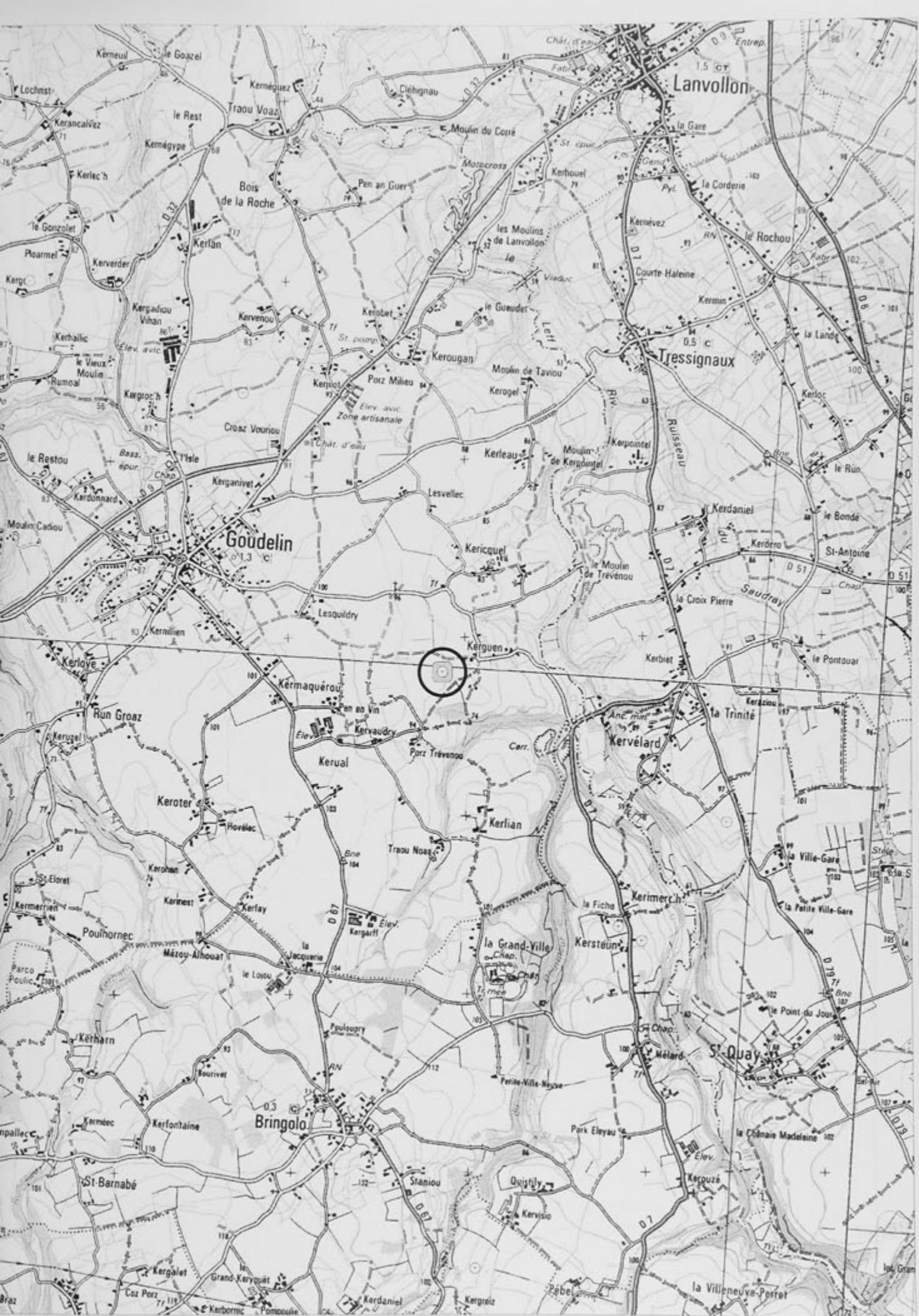
| identification |
|----------------|
| |

PROTECTIONS ET SERVITUDES LIEES

| identification |
|----------------|
| |

Commentaire général sur l'EA :

.....



Kerguen

Cordonnées Lambert II étendue

 $X = 206,700$ $Y = 2413,457$

Cliché C. Bizien-Jaglin n° 7860 du 30/06/2010



Colorimétrie et contraste modifiés



FICHE D'ENREGISTREMENT DE DECOUVERTE

LOCALISATION Département : commune principale: **GOUDELIN (22065)**Nom : **LE GONZOLET**Lieu-dit de l'IGN et/ou adresse : **LE GONZOLET**

| Commune principale | Lieu-dit du cadastre | Année | Section(s) . Parcelle (s) |
|--------------------|----------------------|-------|---------------------------|
| GOUDELIN | | 2010 | YD - 77c |

| Commune (s)secondaire(s) | Lieu-dit du cadastre | Année | Section (s) | Parcelle (s) |
|--------------------------|----------------------|-------|-------------|--------------|
| | | | | |

IDENTIFICATION

DESCRIPTION (les affixes 1 et 2 sont à choisir dans la liste des affixes matière, morphologie ou autre)

| Structures (illimité) | Doute (?) | Affixe 1 | Affixe 2 | Affixe 3 | Quantité |
|-----------------------|-----------|---------------|-----------|----------|----------|
| enclos | | rectangulaire | incomplet | | |
| | | | | | |
| | | | | | |

Commentaire sur les structures

apparaissant en vert foncé sur céréales

INTERPRETATION (les affixes 1 et 2 sont à choisir dans la liste des affixes matière, morphologie ou autre)

| Nature (limité à 2) | Affixe 1 | Affixe 2 | Quantité |
|----------------------|----------|----------|----------|
| | | | |
| | | | |

Commentaire sur l'interprétation

MOBILIER Mobilier significatif (décrit et commenté) :

Contexte du mobilier :

Lieu de dépôt du mobilier :

CHRONOLOGIE

| | | | |
|--------------------|---|----------|--------|
| Période de début : | ? | siècle : | date : |
| Période de fin : | ? | siècle : | date : |

Attribution culturelle :

Commentaire sur la chronologie

x
x
x

GEOREFERENCES (Coordonnées de l'entité) :

Type de fond : **Lambert II étendue**

Précision de l'emprise : 80 m X 80 m

X du centroïde : 204,375

Y du centroïde : 2415,657

Z du centroïde : 85 m (NGF)

ETAT ACTUEL

Situation : ☒ plein air ☐ Grotte, abri, souterrain ☐ Immergé

| Topographie | Géologie | Géomorphologie |
|-------------|----------|----------------|
| | | |

Enfouissement (en cm) :

Détruit : OUI ☐ NON ☒

En élévation : OUI ☐ NON ☒

CIRCONSTANCES DE DECOUVERTE :

| Année de la découverte | Circonstance de la découverte | Inventeur/informateur |
|------------------------|-------------------------------|-----------------------|
| 10/07/2010 | prospection aérienne | C. Bizien-Jaglin |

SOURCES :(mentionner documents bibliographiques, archives, cartes, plans, photographies etc...) :

| vedette | pages concernées |
|---|------------------|
| Rapport prospection-Inventaire nord de la Haute-Bretagne 2010 | |

Cadre réservé au SRA

- | | |
|----------------------------|--------------------------|
| • N° Entité : | • Intérêt scientifique : |
| • Intérêt Patrimonial : | |
| • Information à vérifier : | |
| • Date de création : | • Dernière mise à jour : |

ENTITES ARCHEOLOGIQUES LIEES

| nature du lien | identification |
|----------------|----------------|
| | |

OPERATIONS ARCHEOLOGIQUES LIEES

| identification |
|----------------|
| |

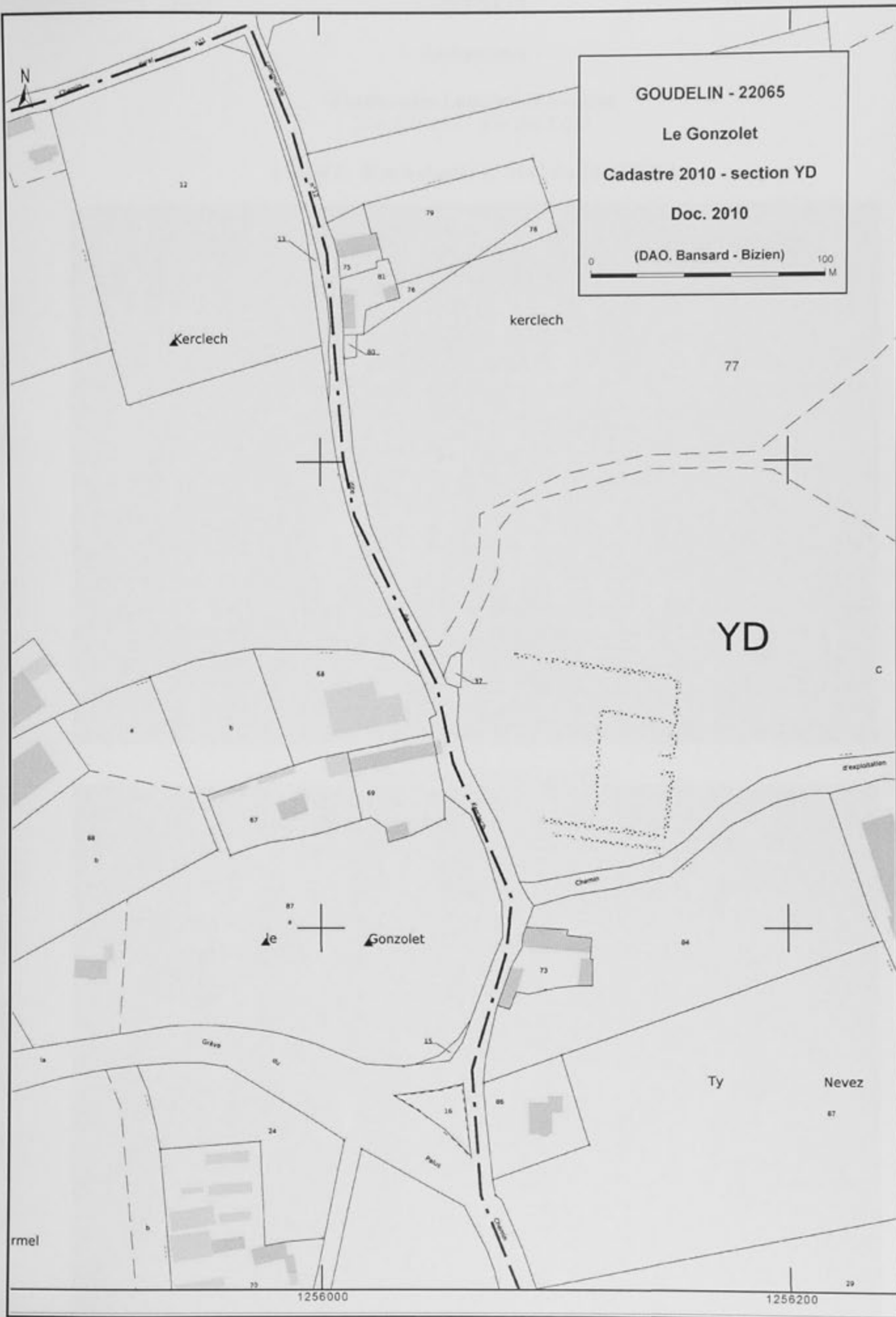
PROTECTIONS ET SERVITUDES LIEES

| identification |
|----------------|
| |

Commentaire général sur l'EA :

.....





GOUDELIN - 22065

Le Gonzolet

Cadastre 2010 - section YD

Doc. 2010

(DAO. Bansard - Bizien)

0 100 M

77

YD

C

d'exploitation

Chemin

87

Gonzolet

73

86

Ty

Nevez

87

Grève

Pelot

rmel

1256000

1256200

29

Le Gonzolet

Cordonnées Lambert II étendue

$X = 204,375$ $Y = 2415,657$

Cliché C. Bizien-Jaglin n° 9143 du 10/07/2010



Colorimétrie et contraste modifiés



FICHE D'ENREGISTREMENT DE DECOUVERTE

LOCALISATION Département :22 commune principale: LE GOURAY (22066)

Nom : LE VAL RAULET Lieu-dit de l'IGN et/ou adresse : LE VAL RAULET

Complément d'information

| Commune principale | Lieu-dit du cadastre | Année | Section(s) . Parcelle (s) |
|--------------------|----------------------|-------|---------------------------|
| LE GOURAY | | 2010 | ZB - 77 b, 115 |

| Commune (s)secondaire(s) | Lieu-dit du cadastre | Année | Section (s) | Parcelle (s) |
|--------------------------|----------------------|-------|-------------|--------------|
| | | | | |

IDENTIFICATION

DESCRIPTION (les affixes 1 et 2 sont à choisir dans la liste des affixes matière, morphologie ou autre)

| Structures (illimité) | Doute (?) | Affixe 1 | Affixe 2 | Affixe 3 | Quantité |
|-----------------------|-----------|----------------|----------|----------|----------|
| enclos | | quadrangulaire | | | |
| | | | | | |
| | | | | | |

Commentaire sur les structures

apparaissant en foncé sur céréales

INTERPRETATION (les affixes 1 et 2 sont à choisir dans la liste des affixes matière, morphologie ou autre)

| Nature (limité à 2) | Affixe 1 | Affixe 2 | Quantité |
|----------------------|----------|----------|----------|
| | | | |
| | | | |

Commentaire sur l'interprétation

MOBILIER Mobilier significatif (décrit et commenté) :

Contexte du mobilier :

Lieu de dépôt du mobilier :

CHRONOLOGIE

| | | | |
|--------------------|---|----------|--------|
| Période de début : | ? | siècle : | date : |
| Période de fin : | ? | siècle : | date : |

Attribution culturelle :

Commentaire sur la chronologie

x
x
x

GEOREFERENCES (Coordonnées de l'entité) :

Type de fond : **Lambert II étendue**

Précision de l'emprise : 100 m X 70 m

X du centroïde : 241,325

Y du centroïde : 2381,857

Z du centroïde : 171 m (NGF)

ETAT ACTUEL

Situation : ☒ plein air ☐ Grotte, abri, souterrain ☐ Immergé

| Topographie | Géologie | Géomorphologie |
|-------------|----------|----------------|
| | | |

Enfouissement (en cm) :

Détruit : OUI ☐ NON ☒

En élévation : OUI ☐ NON ☒

CIRCONSTANCES DE DECOUVERTE :

| Année de la découverte | Circonstance de la découverte | Inventeur/informateur |
|------------------------|-------------------------------|-----------------------|
| | prospection documentaire | Dominique Ruveron |

SOURCES :(mentionner documents bibliographiques, archives, cartes, plans, photographies etc...) :

| vedette | pages concernées |
|--|------------------|
| Rapport prospection-Inventaire nord de la Haute-Bretagne 2010 | |
| Langouët L., Faguet G.,1986 = Chronique de prospection archéologique 1986 en Bretagne, Cc.R.A.A., 14, 1986, p. 97-109. | |

Cadre réservé au SRA

- N° Entité :
- Intérêt Patrimonial :
- Information à vérifier :
- Date de création :
- Intérêt scientifique :
- Dernière mise à jour :

ENTITES ARCHEOLOGIQUES LIEES

| nature du lien | identification |
|----------------|----------------|
| | |

OPERATIONS ARCHEOLOGIQUES LIEES

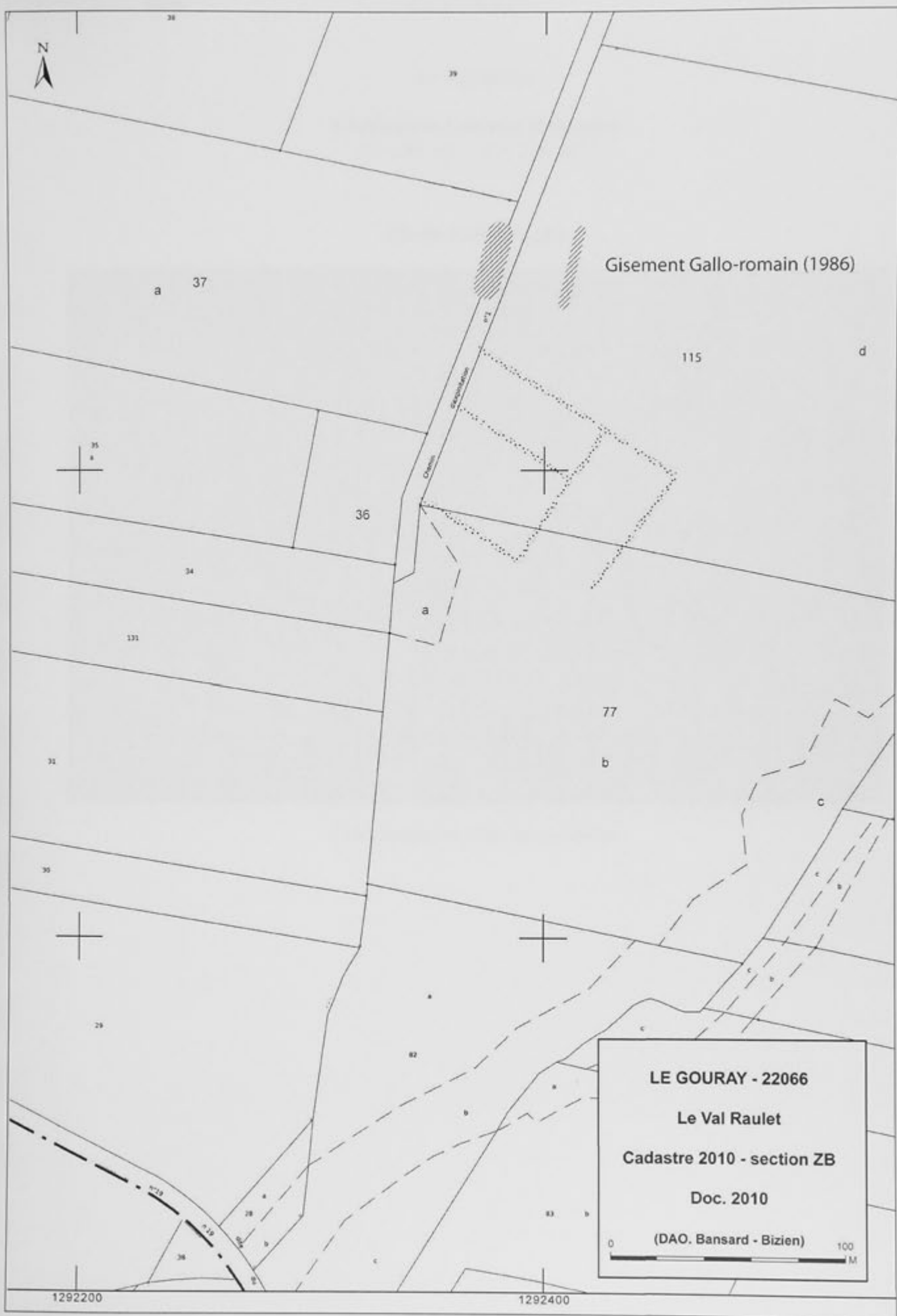
| identification |
|----------------|
| |


PROTECTIONS ET SERVITUDES LIEES

| identification |
|----------------|
| |

Commentaire général sur l'EA :





*Le Val Raulet***Cordonnées Lambert II étendue** $X = 241,325$ $Y = 2381,857$ **Cliché IGN (Google)****Colorimétrie et contraste modifiés**

FICHE D'ENREGISTREMENT DE DECOUVERTE

LOCALISATION Département : commune principale: **HILLION (22081)**Nom : **CARRIEUX** Lieu-dit de l'IGN et/ou adresse : **CARRIEUX**

Complément d'information

| Commune principale | Lieu-dit du cadastre | Année | Section(s) . Parcelle (s) |
|--------------------|----------------------|-------|---------------------------|
| HILLION | | 2010 | ZD - 51, 52, 153 |

| Commune (s)secondaire(s) | Lieu-dit du cadastre | Année | Section (s) | Parcelle (s) |
|--------------------------|----------------------|-------|-------------|--------------|
| | | | | |

IDENTIFICATION

DESCRIPTION (les affixes 1 et 2 sont à choisir dans la liste des affixes matière, morphologie ou autre)

| Structures (illimité) | Doute (?) | Affixe 1 | Affixe 2 | Affixe 3 | Quantité |
|-----------------------|-----------|----------|----------|----------|----------|
| enclos | | complexe | | | |
| | | | | | |

Commentaire sur les structures

apparaissant en vert foncé sur prairies et poids fourragés

INTERPRETATION (les affixes 1 et 2 sont à choisir dans la liste des affixes matière, morphologie ou autre)

| Nature (limité à 2) | Affixe 1 | Affixe 2 | Quantité |
|----------------------|----------|----------|----------|
| | | | |
| | | | |

Commentaire sur l'interprétation

MOBILIER Mobilier significatif (décrit et commenté) :

Contexte du mobilier :

Lieu de dépôt du mobilier :

CHRONOLOGIE

| | | | |
|--------------------|---|----------|--------|
| Période de début : | ? | siècle : | date : |
| Période de fin : | ? | siècle : | date : |

Attribution culturelle :

Commentaire sur la chronologie

x
x
x

GEOREFERENCES (Coordonnées de l'entité) :

Type de fond : Lambert II étendue

Précision de l'emprise : 60 m X 40 m

X du centroïde : 232,940

Y du centroïde : 2403,072

Z du centroïde : 40 m (NGF)

ETAT ACTUEL

Situation : ☒ plein air ☐ Grotte, abri, souterrain ☐ Immergé

| Topographie | Géologie | Géomorphologie |
|-------------|----------|----------------|
| | | |

Enfouissement (en cm) :

Détruit : OUI ☐ NON ☒

En élévation : OUI ☐ NON ☒

CIRCONSTANCES DE DECOUVERTE :

| Année de la découverte | Circonstance de la découverte | Inventeur/informateur |
|------------------------|-------------------------------|-----------------------|
| 10/07/2010 | prospection aérienne | C. Bizien-Jaglin |

SOURCES :(mentionner documents bibliographiques, archives, cartes, plans, photographies etc...) :

| vedette | pages concernées |
|---|------------------|
| Rapport prospection-Inventaire nord de la Haute-Bretagne 2010 | |
| Langouët L., Faguet G.,1986 = Chronique de prospection archéologique 1986 en Bretagne, Ce.R.A.A., 14, 1986, p. 97-109. | |
| Bizien-Jaglin C., 2002 = Chronique de prospection 2001 dans le nord de la Haute-Bretagne Basse-Normandie, dans Les Dossiers du Ce.R.A.A., 30, 2002, p. 59-78. | |

Cadre réservé au SRA

- | | |
|----------------------------|--------------------------|
| • N° Entité : | • Intérêt scientifique : |
| • Intérêt Patrimonial : | • Dernière mise à jour : |
| • Information à vérifier : | |
| • Date de création : | |

ENTITES ARCHEOLOGIQUES LIEES

| nature du lien | identification |
|----------------|----------------|
| | |

OPERATIONS ARCHEOLOGIQUES LIEES

| identification |
|----------------|
| |

PROTECTIONS ET SERVITUDES LIEES

| identification |
|----------------|
| |

Commentaire général sur l'EA :



*Carrieux***Cordonnées Lambert II étendue** $X = 232,940$ $Y = 2403,072$ **Cliché C. Bizien-Jaglin n° 9047 du 10/07/2010****Cliché C. Bizien-Jaglin n° 9050 du 10/07/2010 ; Colorimétrie et contraste modifiés**

FICHE D'ENREGISTREMENT DE DECOUVERTE

LOCALISATION Département : commune principale: **HILLION (22081)**Nom : **LA CASSIERE** Lieu-dit de l'IGN et/ou adresse : **LA CASSIERE**

| Commune principale | Lieu-dit du cadastre | Année | Section(s) . Parcelle (s) |
|--------------------|----------------------|-------|---------------------------|
| HILLION | | 2010 | ZP - 17, 18 |

| Commune (s)secondaire(s) | Lieu-dit du cadastre | Année | Section (s) | Parcelle (s) |
|--------------------------|----------------------|-------|-------------|--------------|
| | | | | |

IDENTIFICATION

DESCRIPTION (les affixes 1 et 2 sont à choisir dans la liste des affixes matière, morphologie ou autre)

| Structures (illimité) | Doute (?) | Affixe 1 | Affixe 2 | Affixe 3 | Quantité |
|-----------------------|-----------|---------------|-----------|----------|----------|
| enclos | | rectangulaire | incomplet | | |
| | | | | | |
| | | | | | |

Commentaire sur les structures

apparaissant en vert foncé sur chaumes

INTERPRETATION (les affixes 1 et 2 sont à choisir dans la liste des affixes matière, morphologie ou autre)

| Nature (limité à 2) | Affixe 1 | Affixe 2 | Quantité |
|----------------------|----------|----------|----------|
| | | | |
| | | | |

Commentaire sur l'interprétation

MOBILIER Mobilier significatif (décrit et commenté) :

Contexte du mobilier :

Lieu de dépôt du mobilier :

CHRONOLOGIE

| | | | |
|--------------------|---|----------|--------|
| Période de début : | ? | siècle : | date : |
| Période de fin : | ? | siècle : | date : |

Attribution culturelle :

Commentaire sur la chronologie

x
x
x

GEOREFERENCES (Coordonnées de l'entité) :

Type de fond : **Lambert II étendue**

Précision de l'emprise : 60 m X 70 m

X du centroïde : 233,934

Y du centroïde : 2401,402

Z du centroïde : 63 m (NGF)

ETAT ACTUEL

Situation : ☒ plein air ☐ Grotte, abri, souterrain ☐ Immergé

| Topographie | Géologie | Géomorphologie |
|-------------|----------|----------------|
| | | |

Enfouissement (en cm) :

Détruit : OUI ☐ NON ☒

En élévation : OUI ☐ NON ☒

CIRCONSTANCES DE DECOUVERTE :

| Année de la découverte | Circonstance de la découverte | Inventeur/informateur |
|------------------------|-------------------------------|-----------------------|
| 10/07/2010 | prospection aérienne | C. Bizien-Jaglin |

SOURCES :(mentionner documents bibliographiques, archives, cartes, plans, photographies etc...) :

| vedette | pages concernées |
|---|------------------|
| Rapport prospection-Inventaire nord de la Haute-Bretagne 2010 | |

Cadre réservé au SRA

- | | |
|----------------------------|--------------------------|
| • N° Entité : | • Intérêt scientifique : |
| • Intérêt Patrimonial : | • Dernière mise à jour : |
| • Information à vérifier : | |
| • Date de création : | |

ENTITES ARCHEOLOGIQUES LIEES

| nature du lien | identification |
|----------------|----------------|
| | |

OPERATIONS ARCHEOLOGIQUES LIEES

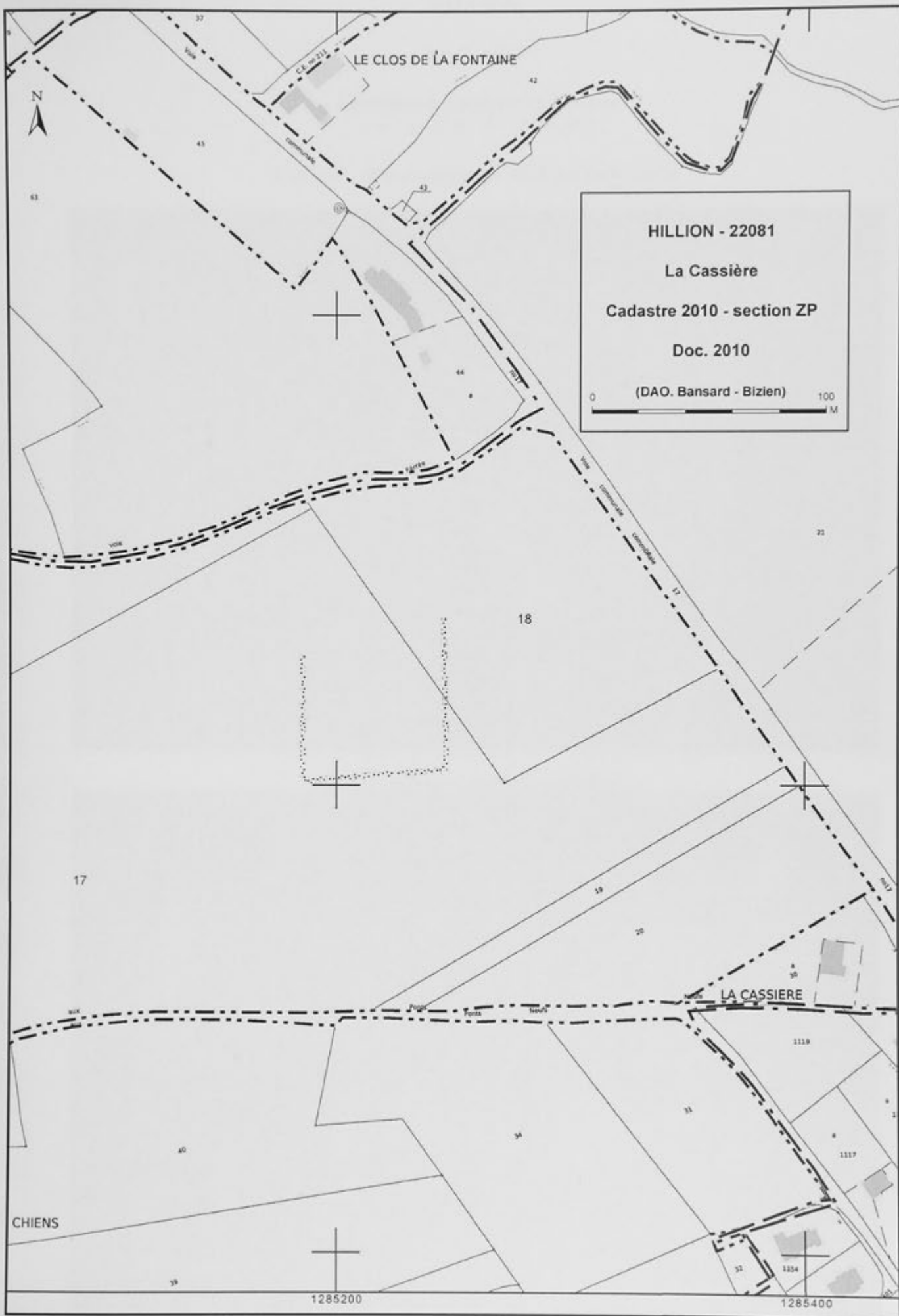
| identification |
|----------------|
| |

PROTECTIONS ET SERVITUDES LIEES

| identification |
|----------------|
| |

Commentaire général sur l'EA :





HILLION - 22081

La Cassière

Cadastre 2010 - section ZP

Doc. 2010

(DAO. Bansard - Bizien)

0 100 M

CHIENS

LA CASSIERE

LE CLOS DE LA FONTAINE

1285200

1285400

*La Cassière***Cordonnées Lambert II étendue** $X = 233,934$ $Y = 2401,402$ **Cliché C. Bizien-Jaglin n° 9038 du 10/07/2010****Colorimétrie et contraste modifiés**

FICHE D'ENREGISTREMENT DE DECOUVERTE

LOCALISATION Département :22 commune principale: LANDÉHEN (22098)

Nom : SAINT MAUDEZ Lieu-dit de l'IGN et/ou adresse : SAINT MAUDEZ

| Commune principale | Lieu-dit du cadastre | Année | Section(s) . Parcelle (s) |
|--------------------|----------------------|-------|---------------------------|
| LANDÉHEN | | 2010 | ZO - 11 |

| Commune (s)secondaire(s) | Lieu-dit du cadastre | Année | Section (s) | Parcelle (s) |
|--------------------------|----------------------|-------|-------------|--------------|
| | | | | |

IDENTIFICATION

DESCRIPTION (les affixes 1 et 2 sont à choisir dans la liste des affixes matière, morphologie ou autre)

| Structures (illimité) | Doute (?) | Affixe 1 | Affixe 2 | Affixe 3 | Quantité |
|-----------------------|-----------|----------------|----------|----------|----------|
| système d'enclos | | quadrangulaire | | | |
| | | | | | |
| | | | | | |

Commentaire sur les structures

apparaissant en vert foncé sur céréales

INTERPRETATION (les affixes 1 et 2 sont à choisir dans la liste des affixes matière, morphologie ou autre)

| Nature (limité à 2) | Affixe 1 | Affixe 2 | Quantité |
|----------------------|----------|----------|----------|
| | | | |
| | | | |

Commentaire sur l'interprétation

MOBILIER Mobilier significatif (décrit et commenté) :

Contexte du mobilier :

Lieu de dépôt du mobilier :

CHRONOLOGIE

| | | | |
|--------------------|---|----------|--------|
| Période de début : | ? | siècle : | date : |
| Période de fin : | ? | siècle : | date : |

Attribution culturelle :

Commentaire sur la chronologie

X
X
X

GEOREFERENCES (Coordonnées de l'entité) :

Type de fond : Lambert II étendue

Précision de l'emprise : 80 m X 70 m

X du centroïde : 237,200

Y du centroïde : 2392,032

Z du centroïde : 82 m (NGF)

ETAT ACTUEL

Situation : ☒ plein air ☐ Grotte, abri, souterrain ☐ Immergé

| Topographie | Géologie | Géomorphologie |
|-------------|----------|----------------|
| | | |

Enfouissement (en cm) :

Détruit : OUI ☐ NON ☒

En élévation : OUI ☐ NON ☒

CIRCONSTANCES DE DECOUVERTE :

| Année de la découverte | Circonstance de la découverte | Inventeur/informateur |
|------------------------|-------------------------------|-----------------------|
| 18/06/2010 | prospection aérienne | C. Bizien-Jaglin |

SOURCES :(mentionner documents bibliographiques, archives, cartes, plans, photographies etc...) :

| vedette | pages concernées |
|---|------------------|
| Rapport prospection-Inventaire nord de la Haute-Bretagne 2010 | |
| | |

Cadre réservé au SRA

- N° Entité :
 - Intérêt Patrimonial :
 - Information à vérifier :
 - Date de création :
- Intérêt scientifique :
 - Dernière mise à jour :

ENTITES ARCHEOLOGIQUES LIEES

| nature du lien | identification |
|----------------|----------------|
| | |

OPERATIONS ARCHEOLOGIQUES LIEES

| identification |
|----------------|
| |

PROTECTIONS ET SERVITUDES LIEES

| identification |
|----------------|
| |

Commentaire général sur l'EA :

.....



22098 - LANDEHEN

Saint-Maudez

Cadastre 2010 - section ZO

Doc. 2010

(DAO. Bansard - Bizien)

0 100 M

Rocher

N

ZO

11

Breuil

12

13

Les

Preaux

1288200

1288400

22098 - LANDEHEN

Saint-Maudez

Cadastre 2010 - section ZO

Doc. 2010

0 (DAO. Bansard - Bizien) 100 M

Rocher

N

ZO

Le

Breuil

Les

Preaux

1288200

1288400

*Saint Maudéz***Cordonnées Lambert II étendue** $X = 237,200$ $Y = 2392,032$ **Cliché C. Bizien-Jaglin n° 098 du 18/06/2010****Cliché C. Bizien-Jaglin n° 7919 du 30/06/2010**