

PROSPECTION - INVENTAIRE

NORD DE LA HAUTE-BRETAGNE

**ARRONDISSEMENTS DE DINAN (22), SAINT-BRIEUC (22),
GUINGAMP (22), RENNES (35),
FOUGERES (35), SAINT-MALO (35)**

REGION BRETAGNE


2012

AUTORISATION N° 2012-204 du 22 mai 2012

TOME 1/5

PRESENTATION ET COMPILATION DES FICHES DES COTES D'ARMOR

Communes de Communes de Boqueho à Lantic



Avec l'aide de :

MINISTERE DE LA CULTURE

**D.R.A.C. BRETAGNE
S.R.A. BRETAGNE**





Conditions d'utilisation des documents

Les rapports d'opération archéologique (diagnostic, fouille, document final de synthèse, sondage, sauvetage...) sont des documents administratifs communicables au public, en application de la loi n° 78-753 du 17 juillet 1978 modifiée et portant diverses mesures d'amélioration des relations entre l'administration et le public. L'accès à ces documents administratifs s'exerce auprès des administrations qui les ont élaborés ou qui les détiennent, au choix du demandeur et dans la limite de leurs conditions d'accueil. La mise en ligne des rapports **par le SRA Bretagne** a pour objectif de faciliter cette consultation.

La consultation et l'utilisation de ces rapports s'effectuent dans le respect des dispositions du code de la propriété intellectuelle relatives aux droits des auteurs. Notamment en application de l'article L.122-5 du code de la propriété intellectuelle, cela implique que :

- 1) les prises de notes et les copies ou autres formes de reproduction sont autorisées dans la mesure où elles sont strictement réservées à l'usage privé du copiste et non destinées à une utilisation collective;
- 2) toute reproduction du texte, accompagnée ou non de photographies, cartes ou schémas, n'est possible que dans le cadre de courtes citations qui doivent être justifiées, par exemple par le caractère scientifique de l'œuvre à laquelle elles sont incorporées, et sous réserve de l'indication claire du nom de l'auteur et de la source (références exactes et complètes de l'auteur, de son organisme d'appartenance et du rapport);
- 3) la représentation ou la reproduction d'extraits est possible à des fins exclusives d'illustration dans le cadre de l'enseignement et de la recherche, dès lors que le public auquel elle est destinée est majoritairement composé d'élèves, d'étudiants, d'enseignants ou de chercheurs directement concernés, et que son utilisation ne donne lieu à aucune exploitation commerciale.

Le non-respect de ces règles constitue le délit de contrefaçon prévu et sanctionné par les articles L.335-2, L.335-3 et suivants du code de la propriété intellectuelle.

Renseignement :

DRAC Bretagne : <http://www.culture.gouv.fr/Regions/Drac-Bretagne>

Service Régional de l'Archéologie - Centre de documentation archéologique

Campus universitaire de Beaulieu - Avenue Charles Foulon - 35700 Rennes

PROSPECTION - INVENTAIRE DU NORD DE LA HAUTE - BRETAGNE 2012

TOME 1 : *Présentation et compilation des fiches Côtes-d'Armor*

Communes de Boqueho à Lantic

TOME 2 : Compilation des fiches des Côtes-d'Armor

Communes de Penguily à Plouagat

TOME 3 : Compilation des fiches des Côtes-d'Armor

Communes de Ploagat à Pordic

TOME 4 : Compilation des fiches des Côtes-d'Armor

Communes de Pordic à Trémeur

TOME 5 : Compilation des fiches d'Ille-et-Vilaine



PREFET DE LA REGION BRETAGNE

**le Préfet de la région de Bretagne,
Préfet d'Ille-et-Vilaine,**

ARRETE n° 2012-204

VU le code du patrimoine, notamment son livre V et en particulier les articles L531-9 et L531-15 ;

VU le décret n° 65-48 du 8 janvier 1965 modifié pris pour l'exécution du livre II du Code du travail (hygiène et sécurité sur les chantiers de travaux) ;

VU le décret n° 94-423 du 27 mai 1994 portant création des organismes consultatifs en matière d'archéologie nationale ;

VU le décret n° 2010-146 du 16 février 2010 modifiant le décret n° 2004-374 du 29 avril 2004 relatif aux pouvoirs des préfets, à l'organisation et à l'action des services de l'Etat dans les régions et départements,

VU l'arrêté préfectoral n° 2010 S.G.A.R./DRAC/DSG en date du 14 décembre 2010 portant délégation de signature à M. François ERLÉNBACH, directeur régional des affaires culturelles de Bretagne,

VU l'arrêté préfectoral n° 2011-2208 S.G.A.R./DRAC/DSG en date du 18 mars 2011 portant subdélégation de signature paru au recueil des actes administratifs n° 347 du 25 mars 2011,

ARRETE

Article 1^{er} : Madame Catherine BIZIEN-JAGLIN, est autorisée, en qualité de responsable scientifique, à une opération de prospection aérienne et pedestre à partir de la date de notification du présent arrêté jusqu'au 31/12/2012 :

Intitulé de l'opération :

Région : Bretagne

Département : Côtes d'Armor et Ille-et-Vilaine

Communes : Nord de la Haute-Bretagne – arrondissements de Saint-Brieuc, Dinan, Guingamp, Saint-Malo, Fougères, Rennes

Lieu-dit :

Cadastre : section : parcelles :

n°(s) de l'entité :

Coordonnées Lambert :

Programme : 14

Organisme de rattachement : CERAA

Article 2 : prescriptions générales

Les recherches sont effectuées sous la surveillance du conservateur régional de l'archéologie territorialement compétent, qui pourra imposer toutes prescriptions qu'il jugera utiles pour assurer le bon déroulement scientifique de l'opération.

A l'issue de l'opération, le responsable scientifique remettra au conservateur régional de l'archéologie l'ensemble de la documentation. A la fin de l'année, le responsable scientifique de l'opération adressera au conservateur régional de l'archéologie le rapport final de l'opération dont la présentation et le contenu sont définis par les dispositions de l'arrêté du 27 septembre 2004. Le rapport remis en trois exemplaires au format A4 papier, documents pliés inclus et un exemplaire au format PDF sur support numérique. Il donnera un inventaire de l'ensemble du mobilier recueilli et signalera les objets d'importance notable. Il indiquera les études complémentaires envisagées et le délai prévu pour la publication.

L'ensemble des documents relatifs à l'opération (notes, photographies, relevés, correspondances, ...) sera remis au conservateur régional de l'archéologie.

Le responsable scientifique de l'opération tiendra régulièrement informé le conservateur régional de l'archéologie de ses travaux et découvertes. Il lui signalera immédiatement toute découverte importante de caractère mobilier ou immobilier et les mesures nécessaires à la conservation provisoire de ces vestiges devront être prises en accord avec lui.

Article 3 : destination du matériel archéologique découverte

Le statut juridique et le lieu de dépôt du matériel archéologique découvert au cours de l'opération seront réglés conformément aux dispositions légales et réglementaires et aux termes des conventions passées avec les propriétaires des terrains concernés.

Article 4 : prescriptions / motivations / recommandations particulières à l'opération

La prospection avec un matériel permettant la détection d'objets métalliques à l'effet de recherches de monuments ou d'objets pouvant intéresser la Préhistoire, l'histoire, l'art, l'archéologie ou la numismatique est accordée, sans préjuger des autorisation écrites des propriétaires des terrains concernés, aux usagers désignés ci-après et sur les secteurs suivants pour vérification au sol :

- Jean-Pierre COLLIN, domicilié : 7 rue du Champ Ferron – 35143 Landujan
pour les communes de Landujan, Saint-Pern, Plouasne,

- Thierry HUCK, domicilié : La Coudre – 35350 Saint-Mélor-des-Ondes
- Daniel GILLET, domicilié : 57 rue du Verger – 35260 Cancale
pour les communes de Cancale, Saint-Mélor, Saint-Malo, Saint-Coulomb, Saint-Père Marc-en-Poulet, Saint-Guinoux, La Gouesnière, Saint-Jouan-des-Guérets, Saint-Suliac,
Saint-Benoît-des-Ondes, Chateauneuf d'Ille-et-Vilaine

- Michel TOCQUE, domicilié : 9 rue Paul Féval – 22960 Pledran
pour le secteur de Saint-Brieuc ;

Article 5 : Le Directeur régional des affaires culturelles est chargé de l'exécution du présent arrêté.

Fait à Rennes, le 22 mai 2012

pour le Préfet de région,
pour le directeur régional des affaires culturelles
absent ou empêché,



Stéphane Deschamps
Conservateur régional de l'archéologie

Ont participé à la prospection-inventaire du Nord de la Haute-Bretagne en 2012

**J. Bansard
D. Brandily
C. Bizien-Jaglin
J. Garbarini
D. Gillet
D. Guérin
J.F. Helaudais
Th. Huck
Chl. Martin
M. Ourselin
M. Tocqué**

Les planches du rapport et la confection des dossiers ont été réalisées par :

**Catherine Bizien-Jaglin
Jacques Bansard
Daniel Guérin**

•

Liste des sites faisant l'objet d'une déclaration de découverte archéologique en 2012

* indique les compléments d'information

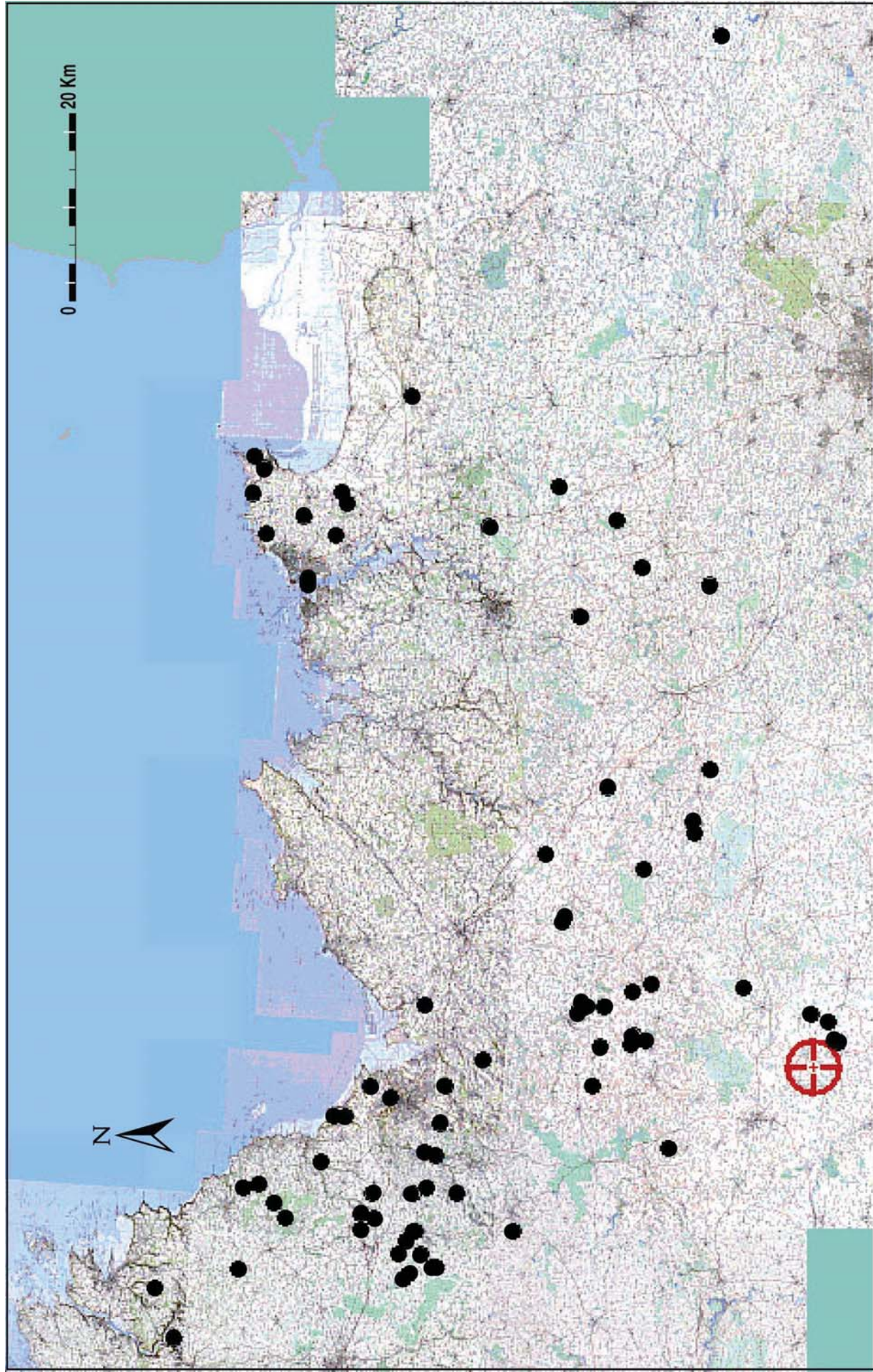
Département des Côtes-d'Armor

	INSEE	COMMUNE	LIEUDIT	Type de prospection
1)	22011	BOQUEHO	Boderien	prospection documentaire
2)	22011	BOQUEHO	Kerguélen	prospection documentaire
3)	22011	BOQUEHO	Le Reignelo	prospection pédestre
4)	22053	ÉRÉAC	Coët Bicor 2	prospection aérienne
5)	22053	ÉRÉAC	Le Chênot	prospection aérienne
6)	22059	LE FOEIL	Bel Orient	prospection documentaire
7)	22068	GRÂCE-UZEL	La Lande aux Boeufs	prospection aérienne
8)	22081	HILLION	La Ville Jaffray	prospection documentaire
9)	22100	LANGAST	Le Buchon Roussel	prospection documentaire
10)	22100	LANGAST	Le Pertuis	prospection documentaire
11)	22100	LANGAST	nord-est bourg	prospection documentaire
12)	22102	LANGOURLA	La Maçonais	prospection aérienne
13)	22112	LANNEBERT	Kernevez	prospection aérienne
14)	22117	LANTIC	Bois De La Salle	prospection aérienne
15)	22165	PENGUILY	Le Rocher Bousset 2	prospection aérienne
16)	22165	PENGUILY	Les Haies 2	prospection aérienne
17)	22177	PLÉGUIEN	Kerstang	prospection documentaire
18)	22182	PLÉLO	La Ville Noro	prospection documentaire
19)	22182	PLÉLO	Le Mourvet Noir	prospection pédestre et doc.
20)	22182	PLÉLO	Le Pré Pelette	prospection documentaire
21)	22182	PLÉLO	Saint Blaise	prospection documentaire
22)	22183	PLÉMET	Carguier	prospection aérienne
23)	22184	PLÉMY	La Tantouille	prospection documentaire
24)	22187	PLÉRIN	La Ville Agan	prospection documentaire
25)	22187	PLÉRIN	Souzain	prospection documentaire
26)	22188	PLERNEUF	La Ville Cario	prospection aérienne
27)	22191	PLESSALA	Le Champ Bara	prospection aérienne
28)	22203	PLOEUC-SUR-LIÉ	Le Buchon	prospection aérienne
29)	22206	PLOUAGAT	Boderharf	prospection documentaire
30)	22206	PLOUAGAT	Guergonet	prospection documentaire
31)	22206	PLOUAGAT	Kerouzien	prospection pédestre
32)	22208	PLOUASNE	La Ville Hue	prospection aérienne
33)	22215	PLOUFRAGAN	La Maison Neuve	prospection pédestre et doc.
34)	22215	PLOUFRAGAN	Le Grand Clos	prospection documentaire
35)	22215	PLOUFRAGAN	Le Tertre Jouan	prospection documentaire
36)	22222	PLOUHA	Kergromo	prospection documentaire
37)	22232	PLOURHAN	Le Carrefour	prospection documentaire
38)	22233	PLOURIVO	Le Ruclé	prospection documentaire
39)	22234	PLOUVARA	Guëlan	prospection aérienne
40)	22234	PLOUVARA	Kerfigo	prospection aérienne
41)	22234	PLOUVARA	Kerlivin	prospection documentaire
42)	22234	PLOUVARA	La Ville Chevalier	prospection documentaire
43)	22240	PLUMAUGAT	L'épinay	prospection aérienne*
44)	22241	PLUMIEUX	Les Bas Evignacs	prospection documentaire
45)	22251	PORDIC	La Croix Guingard	prospection pédestre*
46)	22251	PORDIC	La Ville Au Bredel	prospection pédestre*
47)	22251	PORDIC	La Ville Guy	prospection pédestre*
48)	22256	QUEMPEL-GUÉZENNEC	Kerdaniel	prospection documentaire
49)	22258	QUESSOY	L'Hôpital	prospection documentaire
50)	22287	SAINT-DONAN	Le Quillerin	prospection documentaire
51)	22288	SAINT-ÉTIENNE-DU-GUÉ-DE-L'IS	Fontaine Des Joies	prospection documentaire
52)	22288	SAINT-ÉTIENNE-DU-GUÉ-DE-L'IS	Le Grand Bocmé	prospection documentaire
53)	22288	SAINT-ÉTIENNE-DU-GUÉ-DE-L'IS	Le Grand Bocmé (2)	prospection documentaire
54)	22297	SAINT-GOUÉNO	La Brousse	prospection aérienne
55)	22299	SAINT-HÉLEN	Forêt de Coetquen	prospection pédestre
56)	22308	SAINT-JUVAT	La Suais	prospection aérienne
57)	22341	TRAMAIN	L'épine	prospection pédestre

58)	22346	TRÉDANIEL	Bellevue	prospection documentaire
59)	22346	TRÉDANIEL	Bellevue2	prospection documentaire
60)	22346	TRÉDANIEL	La Cuve	prospection documentaire
61)	22346	TRÉDANIEL	La Ville Méno	prospection documentaire
62)	22346	TRÉDANIEL	Les Madières	prospection documentaire
63)	22360	TRÉGUEUX	La Ville Pollo	prospection pédestre
64)	22369	TRÉMEUR	La Ville Ès Fourrés	prospection aérienne*

Département d'Ille-et-Vilaine

	INSEE	COMMUNE	LIEUDIT	Type de prospection
65)	35049	CANCALE	Port Briac	prospection pédestre
66)	35049	CANCALE	Saint Jouan	prospection pédestre*
67)	35095	DOL-DE-BRETAGNE	16 rue Pierre Sémard	prospection pédestre
68)	35122	LA GOUESNIÈRE	11 rue de la Ville Fouché	information externe
69)	35143	LANDUJAN	7rue des Champs Ferron	information externe
70)	35214	PARCÉ	La Lande du Bas	prospection aérienne
71)	35226	PLEUGUENEUC	Le Pontin	prospection aérienne
72)	35263	SAINT-COULOMB	La Ville Ès Offran	prospection pédestre*
73)	35263	SAINT-COULOMB	Anse du Guesclin	prospection pédestre
74)	35288	SAINT-MALO	Eglise Sainte-Croix	prospection pédestre
75)	35288	SAINT-MALO	La voilerie Richard	prospection pédestre
76)	35288	SAINT-MALO	Tour Solidor	Relevé
77)	35288	SAINT-MALO	Le Point Du Jour	prospection aérienne
78)	35299	SAINT-MÉLOIR-DES-ONDES	Le Long Pré	prospection aérienne
79)	35306	SAINT-PÈRE	La Ville Mainguy	prospection pédestre
80)	35318	SAINT-THUAL	Le Portail	prospection aérienne



Localisation des sites et gisement déclarés dans le cadre du programme de prospection-inventaire du Nord de la Haute-Bretagne en 2012.

RAPPEL DES PROBLEMATIQUES

La problématique de base, à l'origine de toutes les autres, est l'étude de l'occupation du Nord de la Haute-Bretagne.

Les données collectées génèrent sans cesse de nouvelles pistes de recherches qui se regroupent au sein de thèmes :

- Localisation de nouveaux sites et gisements, notamment dans les zones de moindre densité.

Objectif premier de la prospection-inventaire, la recherche couvre, au moins pour la prospection aérienne, toute la zone du Nord de la Haute Bretagne ainsi que le Goëlo. Elle est également accentuée sur les zones de moindre densité.

- Homogénéisation des données :

Les données issues d'opportunités de terrain sont souvent trop disparates pour être directement confrontées. La recherche orientée vers la détermination d'éléments dateurs sur les enclos d'une part et de structures sur les gisements d'autre part permet, petit à petit, d'harmoniser les données.

- Datation des enclos et anomalies reconnues d'avion : Cette réflexion sur la typologie et la chronologie des enclos est menée par la collecte de mobilier et un contrôle au sol des anomalies repérées en aérien.

- Complément de données sur les sites et gisements déjà connus par la collecte de mobilier : Cette progression passe par le survol des sites.

- Optimisation des données:

La prospection s'inscrit ici comme le moyen de recenser le maximum d'informations avant disparition des données archéologiques accessibles, par le fait de l'érosion, des pratiques agricoles, des aménagements. Nombre de sites bien recensés ne laissent actuellement plus de traces au sol. C'est également dans cette problématique que s'inscrit l'étude et le suivi des sites sur le long terme. La localisation d'un gisement, d'un site, ne suffit pas à définir son emprise réelle, sa chronologie, sa fonction, son importance scientifique.

LA Prospection en 2012

L'opération a bénéficié d'un financement du Ministère de la Culture, pour un montant total de 6200 euros demandés.

La totalité des vues présentes dans ce rapport sont des clichés numériques. Leur qualité n'est pas toujours équivalente à l'argentique, mais un retraitement approprié des fichiers offre des résultats qui peuvent être satisfaisants. Les clichés originaux sont joints au rapport sur un support CD.

L'intérêt de la photographie numérique est aussi, par traitement de l'image, la possibilité de valoriser ou de faire apparaître des structures trop peu définies sur le cliché initial.

Les extrait cadastraux utilisés ont été chargé sur le site du Ministère des finances : Cadastrer.gouv.fr.

Pour chaque site, nous avons consulté les données photographiques mises en ligne sur Internet par le site de l'IGN **Géoportail** ou deux couvertures photos sont consultables et **Google Earth** qui présentent la couverture aérienne de l'IGN 2003. Les cadastres napoléoniens ont tous été consultés mais n'ont pas été figurés sur les plans.

Le report sur les plans cadastraux des enclos a été fait manuellement en utilisant la méthode des alignements. Les traces sombres, probablement fossoyées ont été représentées en pointillés, les traces claires correspondant à des substructions ou talus arasés en noir. Les traces douteuses sont figurées en tirets. Les gisements sont représentés par des hachures serrées.

RESULTATS DE LA CAMPAGNE DE 2012

80 sites font l'objet de déclarations de découvertes en 2012. Les principaux résultats figurent dans le tableau 1 et la liste des sites faisant l'objet d'une déclaration de découverte archéologique en 2012.

	COTES-D'ARMOR	ILLE-ET-VILAINE	TOTAUX
Aérienne 2010	3	0	3
Aérienne 2011	9 dont 1 compl. Info	2	11
Aérienne 2012	7	3	10
Documentaire	37	0	37
Pédestre et détection	9	8	16
<i>Information externe</i>		2	2
Totaux	65	15	80

Complément d'information = compl. info

Tableau 1 : Récapitulatif méthodologique des prospections en 2012

LA PROSPECTION AERIENNE

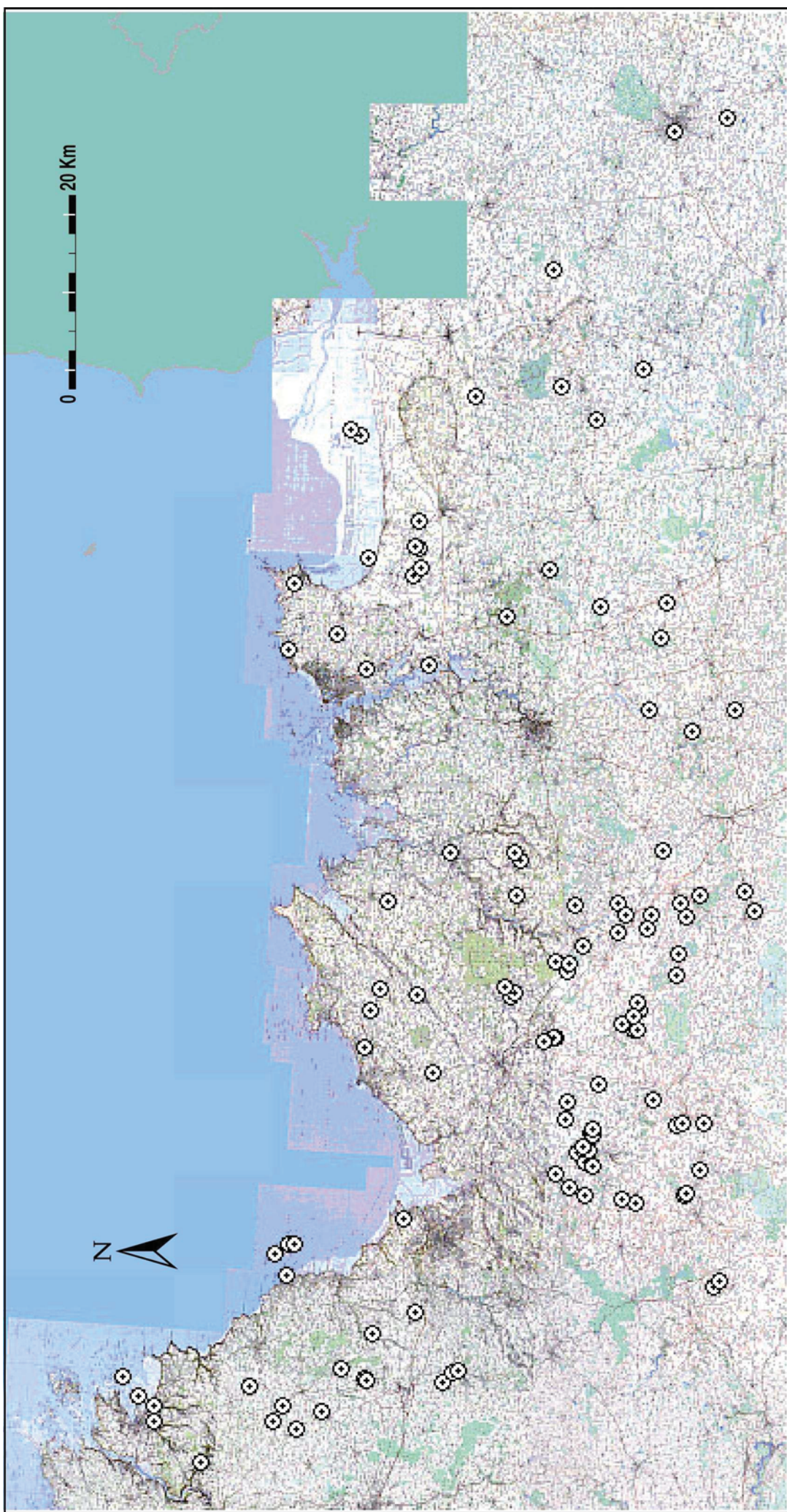
Le départ des vols s'effectue à partir de l'aéro-club de Dinan - Trélivan qui a le mérite d'être proche de l'épicentre de notre rayon d'action. Cette année, seulement une vingtaine d'heure de vols ont été effectuées. En effet, les conditions météorologique ont été déplorables dès le moi de juin, limitant considérablement la révélation des anomalies phytologiques. Cet état a également perduré en septembre.

Ainsi seulement 149 anomalies ont été observées. 27 correspondent à des structures déjà connues (82 en 2011) et 10 à des enclos ou structures inédits. Le reste est soit trop mal révélé, soit correspond à de l'ancien parcellaire.

En bref, l'année 2012 fait parti des années les plus défavorables à la pratique de la prospection aérienne.

Cette année a donc été l'occasion de retourner dans les archives de prospections. 14 enclos découverts en 2010 ou 2011 et conservé en attente font donc partie des données déclarées en 2012.

La prospection pédestre et la recherche documentaire ont été plus largement développées.



Localisation des anomalies vues d'avion en 2012 dans le cadre du programme de prospection-inventaire du Nord de la Haute-Bretagne.

Date des vols	Nombre de données totales observées	Dont nombre de site déjà connus	Dont nombre d'enclos déclarés en 2012
9 juin 2012	3	11	0
19 juin 2012	10	3	2
27 juin 2012	8	0	1
28 juin 2012	13	1	0
11 juillet 2012	13	5	1
13 juillet 2012	9	1	0
6 septembre 2012	17	9	1
11 septembre 2012	17	4	0
19 septembre 2012	26	6	2
28 septembre 2012	12	0	4

Tableau 2 : Rythme de découvertes des données aériennes en 2012.

La prospection documentaire

Nous qualifions ainsi les recherches effectuées sur les sites Internet, tel Géoportail, les pages Jaunes, Google earth etc....ainsi que les cadastres du XIXème siècle. Consultés et dépouillés depuis plusieurs années, ces sites Internet ont déjà livré nombres de données dont certaines ont déjà fait l'objet de déclaration de découverte.

La complémentarité de cette méthode de recherche avec celle plus classique de la prospection au sol ou aérienne n'est plus à démontrer. 37 données venant de ces dépouillement sont déclaré en 2012.

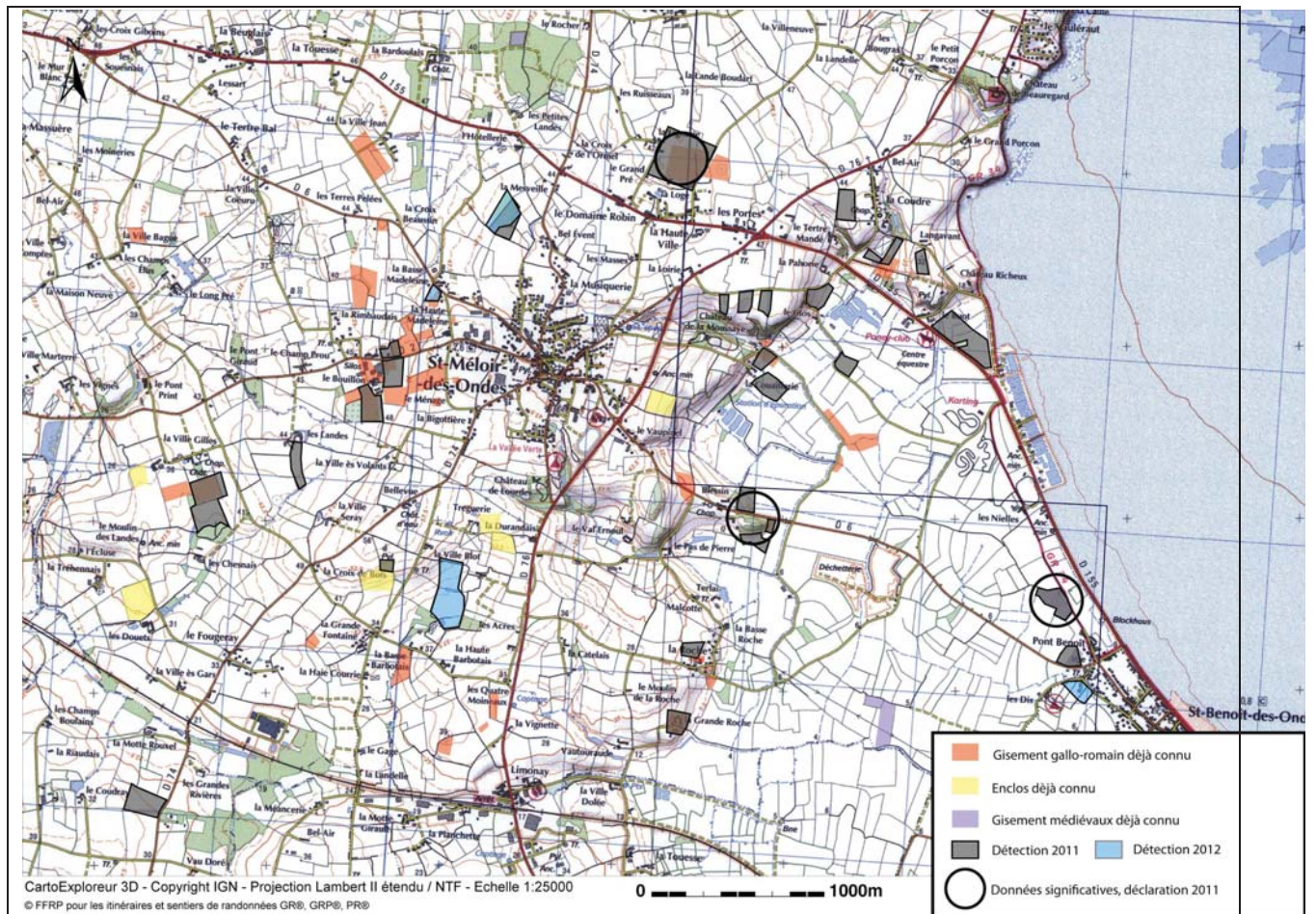
La prospection pédestre

La prospection pédestre a été réalisée suivant deux méthodes bien distinctes : la recherche classique et l'utilisation d'un détecteur de métaux.

Prospection et contrôle par détecteur de métaux:

Sur l'ensemble des communes du Pays de Saint-Malo, Th Huck et D. Gillet ont poursuivi le contrôle des sites et gisement connus suivant la démarche décrite en 2011. A l'instar de ce qui avait été observé en 2011, le contrôle des gisements ne livre pas beaucoup d'éléments anciens. Hors gisement connus, des monnaies ou objets isolés antiques viennent compléter les données (Port-Briac, Ville Mainguy etc..). Bien d'autres parcelles ont été visitées sans résultats intéressants. Nombre de ces prospections ont livré des monnaies tardives liard, double tournois etc.. conservées au Ce.R.A.A..

Dans la région de Saint-Brieuc, c'est M. Tocqué qui s'occupe d'une démarche similaire sur les communes de Pordic et Plérin ou il visite les enclos découverts d'avion ces dernières années. Ces visites aux sols permettent à défaut de la découverte de mobilier métallique « gratifiant » de définir les gisement de mobilier associé aux enclos. On peut cependant citer la découverte d'un objet en bronze qui est un fragment de fléau de balance antique sur le site de la Ville au Bredel à Pordic.



Carte des parcelles visitées avec un appareil à détection de métaux en 2011 et 2012
secteur de Saint-Méloir-des-Ondes



Carte des parcelles visitées avec un appareil à détection de métaux en 2012
secteur de Saint-Père



Carte des parcelles visitées avec un appareil à détection de métaux en 2012
secteur de Saint-Coulomb

Dans le cadre de la prospection pédestre ou du relevé, nous sommes aussi intervenu à l'occasion de chantier. Un premier exemple à Dol de Bretagne ou un gisement gallo-romain inédit a pu être identifié. Il s'agit probablement de termes L'approche de ce type de site mobilise aussi bien des prospecteurs classiques que les détecteurs.

Un deuxième exemple est le chantier de la Voilerie Richard à Saint-Servan, où la construction d'un petit collectif a permis d'observer une couche gallo-romaine en place en arrière immédiat de l'Anse Solidor. Nous avons pu relever rapidement la coupe et collecter du mobilier, en coupe ou sur les tas de déblais parmi lequel on remarque, fibule, monnaies, céramiques, épingle en ivoire ou en os Ce mobilier est en cours d'étude et devrait faire l'objet d'une publication prochainement.

On peut d'ores et déjà attirer l'attention sur la présence de niveau antique à cet endroit proche de la Cité d'Alet mais qui jusqu'à maintenant n'était pas jugé comme archéologiquement sensible. Le mobilier donne une datation autour du II^e siècle, période peu représentée sur les fouilles du promontoire. La découverte de cette « phase manquante » de l'histoire d'Alet à l'extérieur du promontoire offre de nouvelles perspectives pour la compréhension du site. A cette occasion, nous profitons de ces nouvelles questions pour signaler un bloc de mortiers de tuileau conservé dans les parties basses de l'église Sainte-Croix occupant l'autre extrémité de l'Anse Solidor. Il pourrait être un deuxième témoin indiquant la présence d'occupation antique encadrant l'Anse Solidor en contrebas de la Cité. Il nous semble donc que la zone de protection du périmètre archéologique d'Alet devrait être modifiée et englober l'ensemble de l'Anse Solidor et probablement aussi celle des Bas Sablons.

Le dernier exemple, touche directement le mur antique conservé sous le bastion de la tour Solidor. C'est à l'occasion de travaux réalisés pour sa conservation que nous avons pris conscience qu'aucun relevé n'existait et que nous avons décidé d'effectuer un relevé pierre à pierre de l'ensemble de la maçonnerie. Un premier état est réalisé ; Des corrections de détail sont en cours.

Annexe

Liste des enclos et sites déjà inventoriés et revus d'avion en 2012, sans faire l'objet de déclaration de découverte car aucune information complémentaire n'a été observée.

Les clichés et le fichier excel d'indexation sont consultables sur le CD joint à ce rapport

INSEE	COMMUNE	LIEUDIT
1) 22014	BOURSEUL	La Besselais
2) 22015	BRÉHAND	Le Grand Courtil
3) 22015	BRÉHAND	Le Chêne Jaune
4) 22051	DOLO	Le Bois Orioux
5) 22079	HÉNON	La Croix Du Gué
6) 22084	JUGON-LES-LACS	Parga
7) 22084	JUGON-LES-LACS	Fouinard
8) 22100	LANGAST	Le Buchon Cadoret
9) 22162	PAIMPOL	Pointe De Guilben
10) 22172	PLANCOËT	L'évinais
11) 22175	PLÉDÉLIAC	le guillier
12) 22184	PLÉMY	Brangolo
13) 22185	PLÉNÉE-JUGON	La Ville Hallade
14) 22185	PLÉNÉE-JUGON	La Ville Halle
15) 22185	PLÉNÉE-JUGON	Le Lesteneuf
16) 22185	PLÉNÉE-JUGON	Le Pont Boscher
17) 22185	PLÉNÉE-JUGON	Le Rocher
18) 22191	PLESSALA	La Basse Ville
19) 22240	PLUMAUGAT	Quesnon
20) 22267	ROUILLAC	La Ville Au Bourg
21) 22318	SAINT-MICHEL-DE-PLÉLAN	La Mare Giraud
22) 22318	SAINT-MICHEL-DE-PLÉLAN	ouest-bourg
23) 22325	SAINT-QUAY-PORTRIEUX	île De La Comtesse
24) 22337	SÉVIGNAC	La Ville Marie
25) 22337	SÉVIGNAC	La Ville Maze
26) 22356	TRÉGOMEUR	La Demi Ville
	VILDÉ LA MARINE	pêcheries

FICHE D'ENREGISTREMENT DE DECOUVERTE

Année : 2012

Première mention = ■

Données complémentaires = □

Année de première mention =

N° de l'EA =

NOM DU REDACTEUR : Catherine Bizien-Jaglin

localisation Département : 22

commune principale: ...BOQUEHO (22011)

Nom :

Lieu-dit de l'IGN et/ou adresse : BODERIEN

Commune principale	Lieu-dit du cadastre	Année	Section(s) . Parcelle (s)
BOQUEHO		2012	303, 304 A
			.

Commune (s)secondaire(s)	Lieu-dit du cadastre	Année	Section (s)	Parcelle (s)

IDENTIFICATION

DESCRIPTION (les affixes 1 et 2 sont à choisir dans la liste des affixes matière, morphologie ou autre)

Structures (illimité)	Doute	Affixe 1	Affixe 2	Quantité
enclos		curvilinéaire	emboité	
<i>Commentaire sur les structures</i>				
- . Cet enclos ne présente aucune corrélation avec le parcellaire du cadastre du XIXeme siècle				

INTERPRETATION (les affixes 1 et 2 sont à choisir dans la liste des affixes matière, morphologie ou autre)

Nature (limité à 2)	Affixe 1	Affixe 2	Quantité
<i>Commentaire sur l'interprétation</i>			

MOBILIER Mobilier significatif (décrit et commenté) :

<i>Contexte du mobilier :</i>	<i>Lieu de dépôt du mobilier :</i>
-------------------------------	------------------------------------

CHRONOLOGIE

Période de début :	?	siècle :	date :
Période de fin :	?	siècle :	date :

Indicateur de période :

Attribution culturelle :

Commentaire sur la chronologie

GEOREFERENCES (Coordonnées de l'entité) :

Type de fond : IGN 1/25000^{ème} et cadastre

Précision de l'emprise : Localisation connue et limites supposées

X du centroïde : 207 475

Y du centroïde : 2400 845

Z du centroïde : 222m NGF

ETAT ACTUEL

Situation : plein air Grotte, abri, souterrain Immergé

Topographie	Géologie	Géomorphologie

Détruit : OUI NON

En élévation : OUI NON

CIRCONSTANCES DE DECOUVERTE

Année de la découverte	Circonstance de la découverte	Inventeur/informateur
2012	prospection documentaire	C. Bizien-Jaglin

SOURCES :(mentionner documents bibliographiques, archives, cartes, plans, photographies etc...) :

notice	pages concernées
Couverture aérienne de l'IGN - 2000 à 2005	

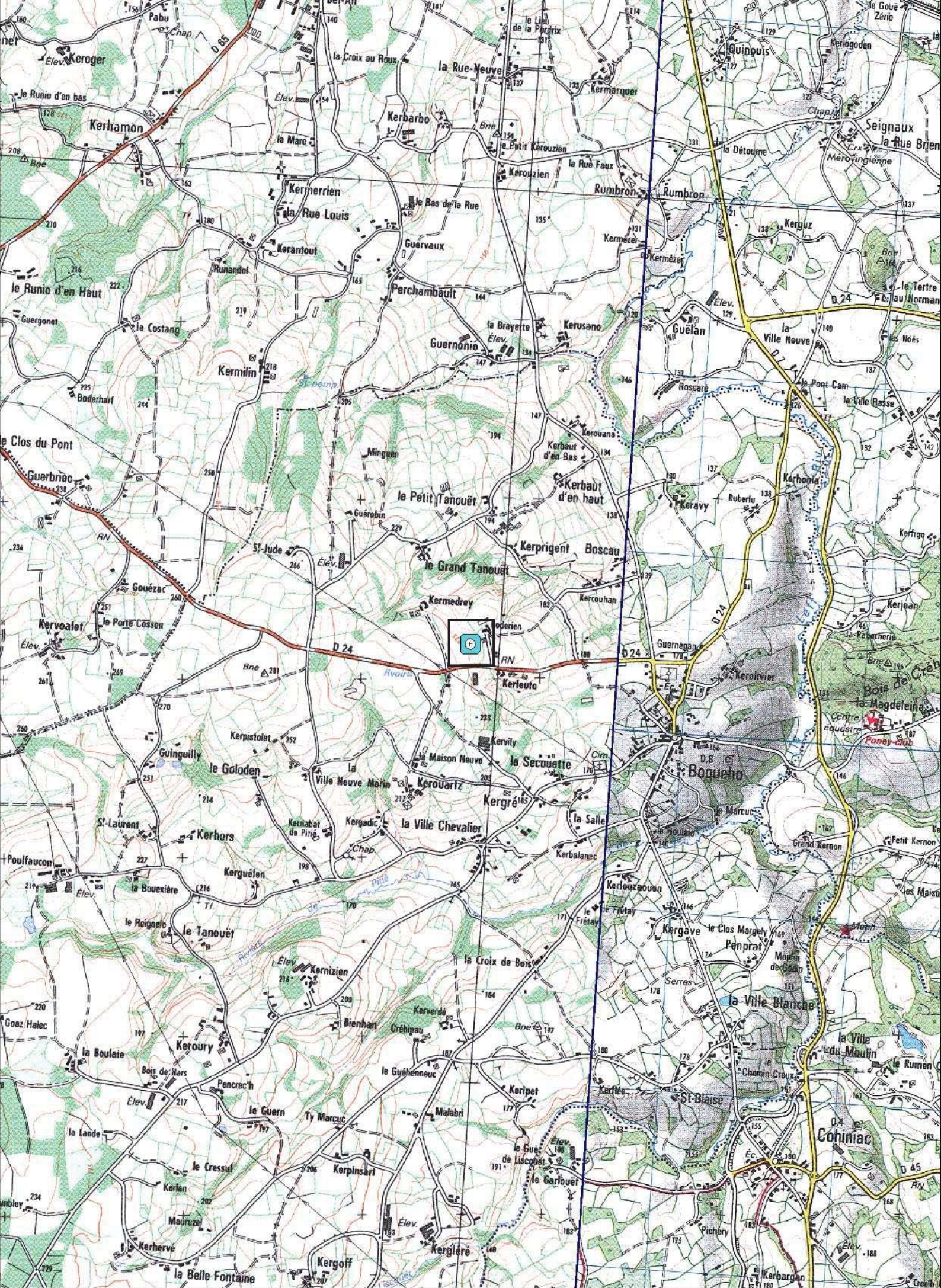
Commentaire général sur l'EA :

.....
.....
.....
.....
.....
.....

Cadre réservé au SRA

• N° Entité :

Modification



22011 - BOQUEHO

Bodrien

Cadastre 2012 - section A

Doc. 2012

(D.A.O. Bansard - Bizien)



1258800

322



317

321

311

309

308

312

310

307

313

306

305

314

298

4

BODRIEN

299

297

303

304

1450

a

1451

1453



1452

302

301

KERFLE

Croix

Croix

681

1258600

671

1258800

670

688

681

689

686

682

687

688

683

1086



1408

684

Boderien

Cordonnées Lambert II étendue :
X = 207 475 Y = 2400 845

Cliché Couverture aérienne de l'IGN - 2000 à 2005



Fiche d'enregistrement de découverte

Année : 2012

Première mention = ■

Données complémentaires = □

Année de première mention =

N° de l'EA =

NOM DU REDACTEUR : Catherine Bizien-Jaglin

localisation Département : 22

commune principale: ...BOQUEHO (22011)

Nom :

Lieu-dit de l'IGN et/ou adresse : KERGUELEN

Commune principale	Lieu-dit du cadastre	Année	Section(s) . Parcelle (s)
BOQUEHO		2012	173 E
			.

Commune (s)secondaire(s)	Lieu-dit du cadastre	Année	Section (s)	Parcelle (s)

IDENTIFICATION

DESCRIPTION (les affixes 1 et 2 sont à choisir dans la liste des affixes matière, morphologie ou autre)

Structures (illimité)	Doute	Affixe 1	Affixe 2	Quantité
enclos		carré		
<i>Commentaire sur les structures</i>				
- . Cet enclos ne présente aucune corrélation avec le parcellaire du cadastre du XIXeme siècle.				

INTERPRETATION (les affixes 1 et 2 sont à choisir dans la liste des affixes matière, morphologie ou autre)

Nature (limité à 2)	Affixe 1	Affixe 2	Quantité
<i>Commentaire sur l'interprétation</i>			

MOBILIER Mobilier significatif (décrit et commenté) :

<i>Contexte du mobilier :</i>	<i>Lieu de dépôt du mobilier :</i>
-------------------------------	------------------------------------

CHRONOLOGIE

Période de début :	?	siècle :	date :
Période de fin :	?	siècle :	date :

Indicateur de période :

Attribution culturelle :

Commentaire sur la chronologie

GEOREFERENCES (Coordonnées de l'entité) :

Type de fond : IGN 1/25000^{ème} et cadastre

Précision de l'emprise : Localisation connue et limites supposées

X du centroïde : 206 100

Y du centroïde : 2399 630

Z du centroïde : 206 m NGF

ETAT ACTUEL

Situation : plein air Grotte, abri, souterrain Immergé

Topographie	Géologie	Géomorphologie

Détruit : OUI NON

En élévation : OUI NON

CIRCONSTANCES DE DECOUVERTE

Année de la découverte	Circonstance de la découverte	Inventeur/informateur
2012	prospection documentaire	M. Tocque

SOURCES :(mentionner documents bibliographiques, archives, cartes, plans, photographies etc...) :

notice	pages concernées
Couverture aérienne de l'IGN - 2000 à 2005	

Commentaire général sur l'EA :

.....

.....

.....

.....

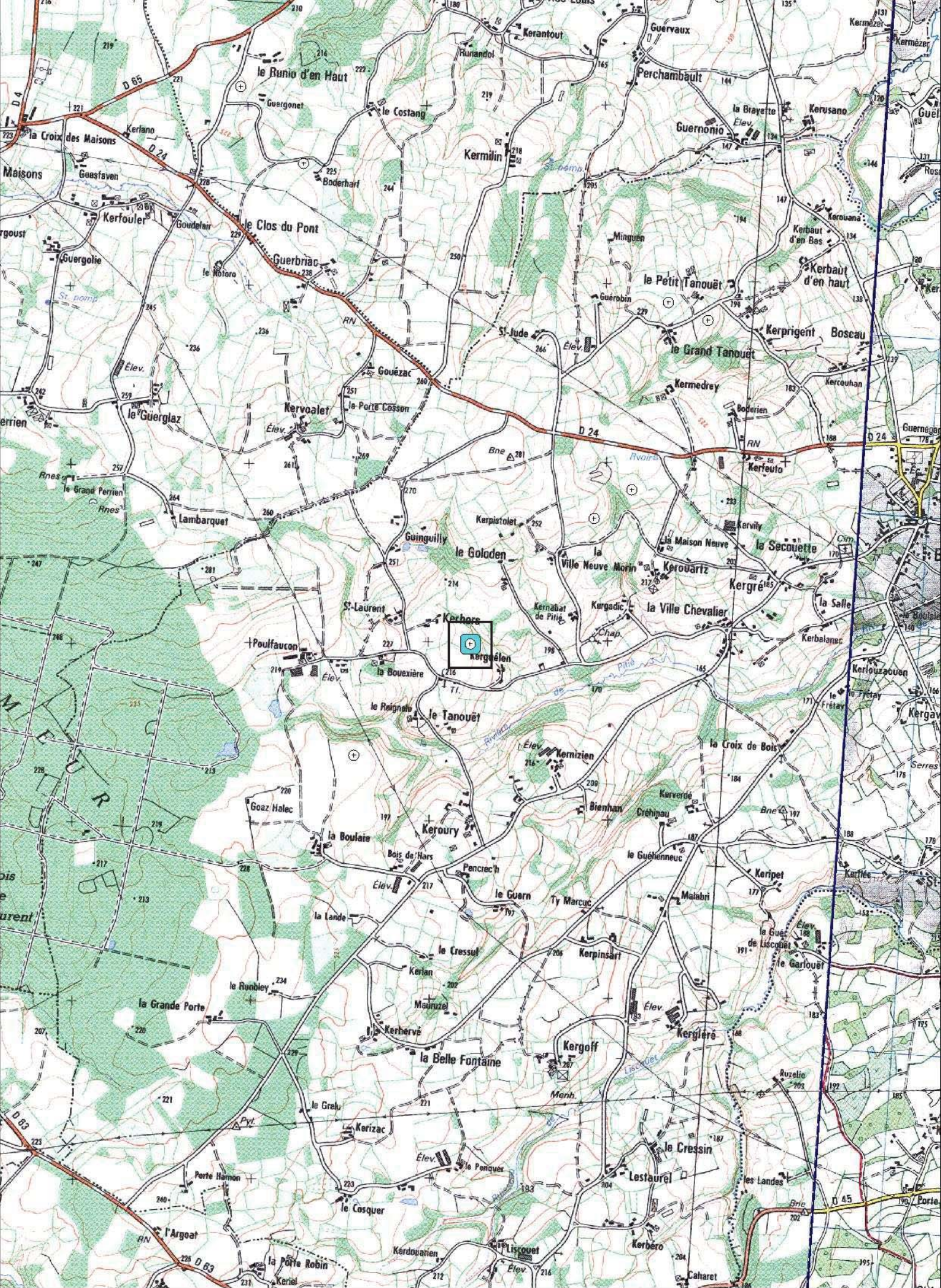
.....

.....

Cadre réservé au SRA

• N° Entité :

Modification



22011 - BOQUEHO

Kerguelen

Cadastre 2012 - section E

Doc . 2012

(D.A.O. Bansard - Bizien)



1257500



1257250

1257500

2011

BOQUEHO


22011

Kerguélen

Cordonnées Lambert II étendue :

X = 206 100 Y = 2399 630

Couverture aérienne de l'IGN - 2000 à 2005



FICHE D'ENREGISTREMENT DE DECOUVERTE

Année : 2012

Première mention = ■

Données complémentaires = □

Année de première mention =

N° de l'EA =

NOM DU REDACTEUR : Catherine Bizien-Jaglin

localisation Département : 22

commune principale: ...BOQUEHO (22011)

Nom :

Lieu-dit de l'IGN et/ou adresse : LE REIGNELO

Commune principale	Lieu-dit du cadastre	Année	Section(s) . Parcelle (s)
BOQUEHO		2012	962, 930, 493, 494, 496 E
			.

Commune (s)secondaire(s)	Lieu-dit du cadastre	Année	Section (s)	Parcelle (s)

IDENTIFICATION

DESCRIPTION (les affixes 1 et 2 sont à choisir dans la liste des affixes matière, morphologie ou autre)

Structures (illimité)	Doute	Affixe 1	Affixe 2	Quantité
Gisement de tegulae				

Commentaire sur les structures

- présence de tegulae et de briques dans les coupes le long de la route. En attente d'autorisation des propriétaires donnant accès aux terrains, on peut estimer que le gisement couvre aussi les parcelles 497 et 498.

INTERPRETATION (les affixes 1 et 2 sont à choisir dans la liste des affixes matière, morphologie ou autre)

Nature (limité à 2)	Affixe 1	Affixe 2	Quantité

Commentaire sur l'interprétation

MOBILIER Mobilier significatif (décrit et commenté) :

Fgt de tegulae, imbrices

Contexte du mobilier :

Lieu de dépôt du mobilier :

CHRONOLOGIE

Période de début : gallo-romaine	?	siècle :	date :
Période de fin :	?	siècle :	date :

Indicateur de période :

Attribution culturelle :

Commentaire sur la chronologie

GEOREFERENCES (Coordonnées de l'entité) :

Type de fond : IGN 1/25000^{ème} et cadastre

Précision de l'emprise : Localisation connue et limites supposées

X du centroïde : 205 890

Y du centroïde : 2399 340

Z du centroïde : 212 m NGF

ETAT ACTUEL

Situation : plein air Grotte, abri, souterrain Immergé

Topographie	Géologie	Géomorphologie

Détruit : OUI NON

En élévation : OUI NON

CIRCONSTANCES DE DECOUVERTE

Année de la découverte	Circonstance de la découverte	Inventeur/informateur
	prospection pédestre	M. Tocqué

SOURCES :(mentionner documents bibliographiques, archives, cartes, plans, photographies etc...) :

notice	pages concernées

Commentaire général sur l'EA :

.....
.....
.....
.....
.....
.....

Cadre réservé au SRA

• N° Entité :

Modification



1257000

1257250

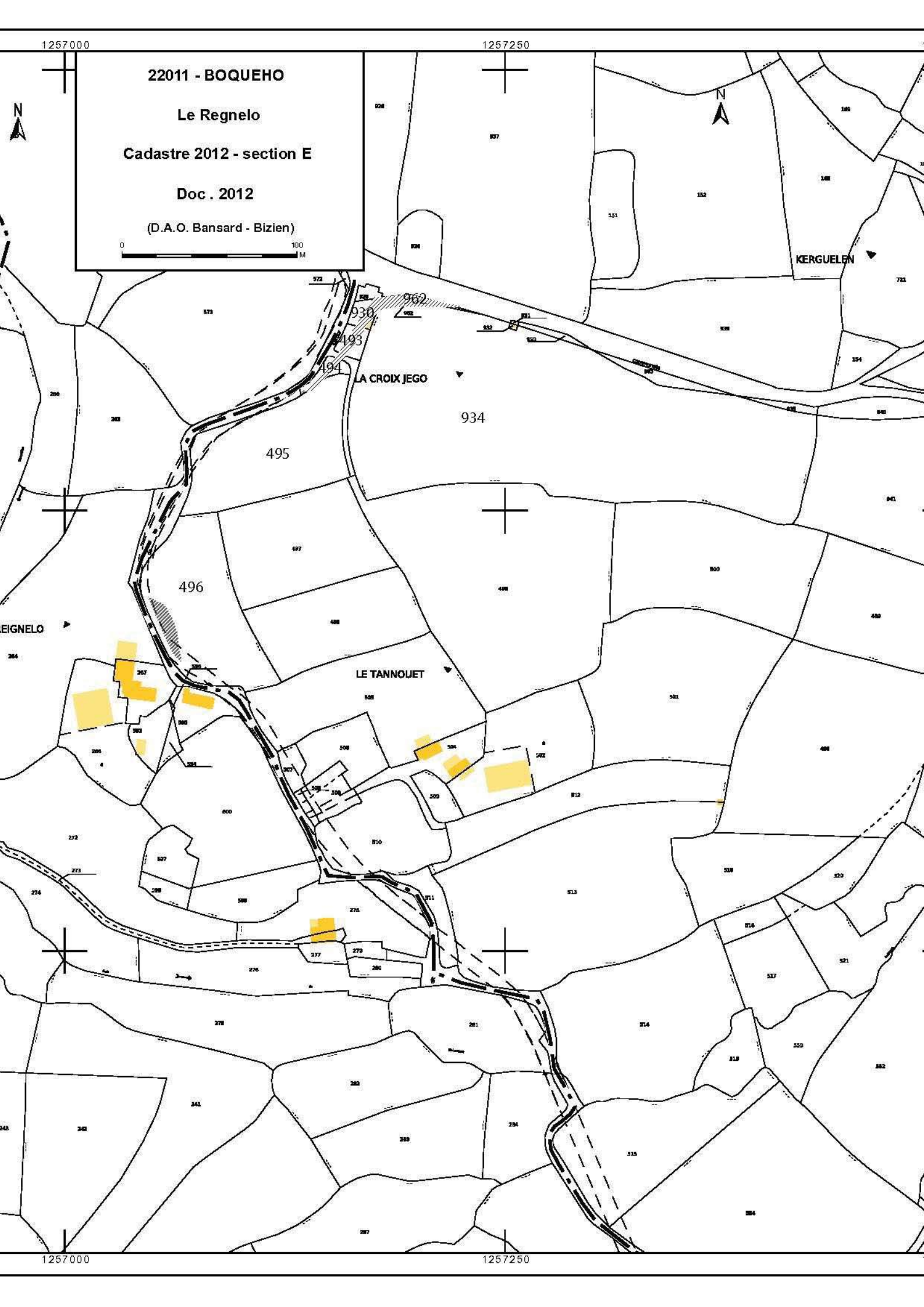
22011 - BOQUEHO

Le Regnelo

Cadastre 2012 - section E

Doc. 2012

(D.A.O. Bansard - Bizien)



1257000

1257250

FICHE D'ENREGISTREMENT DE DECOUVERTE

Année : 2012

Première mention = ■

Données complémentaires = □

Année de première mention =

N° de l'EA =

NOM DU REDACTEUR : Catherine Bizien-Jaglin

localisation Département : 22

commune principale: ...ÉRÉAC (22053)

Nom :

Lieu-dit de l'IGN et/ou adresse : COËT BICOR

Commune principale	Lieu-dit du cadastre	Année	Section(s) . Parcelle (s)
ÉRÉAC		2012	16 a ZP et 43 a ZO
			.

Commune (s)secondaire(s)	Lieu-dit du cadastre	Année	Section (s)	Parcelle (s)

IDENTIFICATION

DESCRIPTION (les affixes 1 et 2 sont à choisir dans la liste des affixes matière, morphologie ou autre)

Structures (illimité)	Doute	Affixe 1	Affixe 2	Quantité
enclos		incomplet	rectangulaire	
Fossé		parallèle		
<i>Commentaire sur les structures</i>				
Cet enclos ne présente aucune corrélation avec le parcellaire du cadastre de 1844				

INTERPRETATION (les affixes 1 et 2 sont à choisir dans la liste des affixes matière, morphologie ou autre)

Nature (limité à 2)	Affixe 1	Affixe 2	Quantité
Voie ancienne			
<i>Commentaire sur l'interprétation</i>			

MOBILIER Mobilier significatif (décrit et commenté) :

<i>Contexte du mobilier :</i>	<i>Lieu de dépôt du mobilier :</i>
-------------------------------	------------------------------------

CHRONOLOGIE

Période de début :	?	siècle :	date :
Période de fin :	?	siècle :	date :

Indicateur de période :

Attribution culturelle :

Commentaire sur la chronologie

GEOREFERENCES (Coordonnées de l'entité) :

Type de fond : IGN 1/25000^{ème} et cadastre

Précision de l'emprise : Localisation connue et limites supposées

X du centroïde : 252 040

Y du centroïde : 2372 050

Z du centroïde : 144 m NGF

ETAT ACTUEL

Situation : plein air Grotte, abri, souterrain Immergé

Topographie	Géologie	Géomorphologie

Détruit : OUI NON

En élévation : OUI NON

CIRCONSTANCES DE DECOUVERTE

Année de la découverte	Circonstance de la découverte	Inventeur/informateur
03/07/2010	prospection aérienne	C. Bizien

SOURCES :(mentionner documents bibliographiques, archives, cartes, plans, photographies etc...) :

notice	pages concernées

Commentaire général sur l'EA :

.....
.....
.....
.....
.....
.....

Cadre réservé au SRA

• N° Entité :

Modification

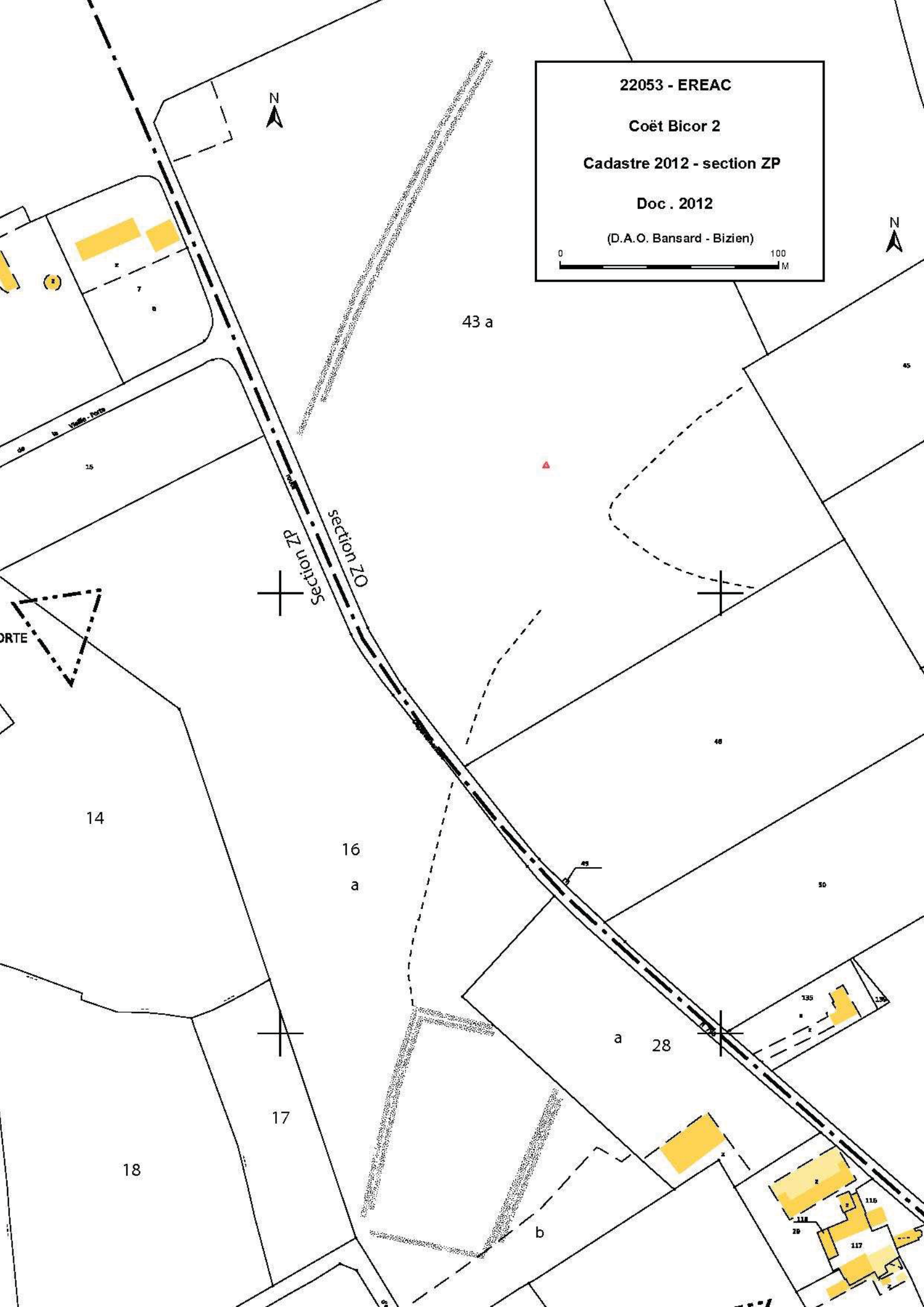
22053 - EREAC

Coët Bicor 2

Cadastre 2012 - section ZP

Doc . 2012

(D.A.O. Bansard - Bizien)



Coët Bicor 2

Cordonnées Lambert II étendue :
X = 252 040 Y = 2372 050
Cliché C. Bizien n° 8586 du 03/07/2010



Colorimétrie et contraste modifiés



Coët Bicor 2

Cordonnées Lambert II étendue :
X = 252 040 Y = 2372 050
Cliché C. Bizien n° 8573 du 03/07/2010



Colorimétrie et contraste modifiés



FICHE D'ENREGISTREMENT DE DECOUVERTE

Année : 2012

Première mention = ■

Données complémentaires = □

Année de première mention =

N° de l'EA =

NOM DU REDACTEUR : Catherine Bizien-Jaglin

localisation Département : 22

commune principale: ...ÉRÉAC (22053)

Nom :

Lieu-dit de l'IGN et/ou adresse : LE CHENOT

Commune principale	Lieu-dit du cadastre	Année	Section(s) . Parcelle (s)
ÉRÉAC		2012	50 ZN
			.

Commune (s)secondaire(s)	Lieu-dit du cadastre	Année	Section (s)	Parcelle (s)

IDENTIFICATION

DESCRIPTION (les affixes 1 et 2 sont à choisir dans la liste des affixes matière, morphologie ou autre)

Structures (illimité)	Doute	Affixe 1	Affixe 2	Quantité
reseau de fossé				
<i>Commentaire sur les structures</i>				
- . Cet enclos ne présente aucune corrélation avec le parcellaire du cadastre de 1844				

INTERPRETATION (les affixes 1 et 2 sont à choisir dans la liste des affixes matière, morphologie ou autre)

Nature (limité à 2)	Affixe 1	Affixe 2	Quantité
<i>Commentaire sur l'interprétation</i>			

MOBILIER Mobilier significatif (décrit et commenté) :

<i>Contexte du mobilier :</i>	<i>Lieu de dépôt du mobilier :</i>
-------------------------------	------------------------------------

CHRONOLOGIE

Période de début :	?	siècle :	date :
Période de fin :	?	siècle :	date :

Indicateur de période :

Attribution culturelle :

Commentaire sur la chronologie

GEOREFERENCES (Coordonnées de l'entité) :

Type de fond : IGN 1/25000^{ème} et cadastre

Précision de l'emprise : Localisation connue et limites supposées

X du centroïde : 253 250

Y du centroïde : 2372 185

Z du centroïde : 111 m NGF

ETAT ACTUEL

Situation : plein air Grotte, abri, souterrain Immergé

<i>Topographie</i>	<i>Géologie</i>	<i>Géomorphologie</i>

Détruit : OUI NON

En élévation : OUI NON

CIRCONSTANCES DE DECOUVERTE

<i>Année de la découverte</i>	<i>Circonstance de la découverte</i>	<i>Inventeur/informateur</i>
03/07/2010	prospection aérienne	C. Bizien

SOURCES :(mentionner documents bibliographiques, archives, cartes, plans, photographies etc...) :

notice	pages concernées

Commentaire général sur l'EA :

.....

.....

.....

.....

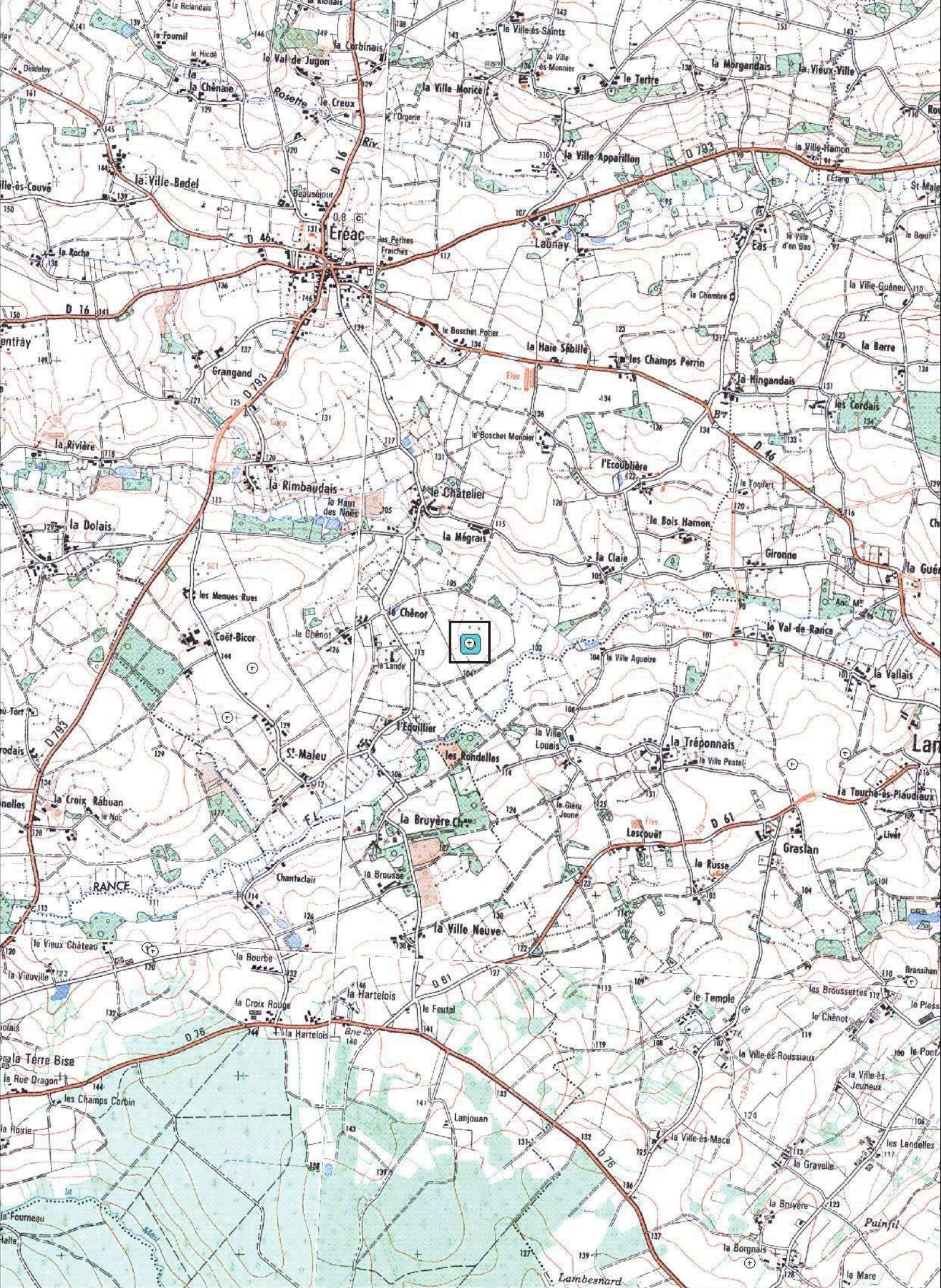
.....

.....

Cadre réservé au SRA

• N° Entité :

Modification



22053 - EREAC

Le Chênot

Cadastre 2012 - section ZN

Doc . 2012

(D.A.O. Bansard - Bizien)



1304200

1304400



48

a

a

130

131

132

129

50

52

51

ZN

54

55

56

57


1304200

1304400


Le Chênot

Cordonnées Lambert II étendue :
X = 253 250 Y = 2372 185

Cliché C. Bizien n° 8601 du 03/07/2010



Colorimétrie et contraste modifiés



FICHE D'ENREGISTREMENT DE DECOUVERTE

Année : 2012

Première mention = ■

Données complémentaires = □

Année de première mention =

N° de l'EA =

NOM DU REDACTEUR : Catherine Bizien-Jaglin

localisation Département : 22

commune principale: ...LE FOEIL (22059)

Nom :

Lieu-dit de l'IGN et/ou adresse : BEL ORIENT

Commune principale	Lieu-dit du cadastre	Année	Section(s) . Parcelle (s)
LE FOEIL		2012	34 c ZX
			.

Commune (s)secondaire(s)	Lieu-dit du cadastre	Année	Section (s)	Parcelle (s)

IDENTIFICATION

DESCRIPTION (les affixes 1 et 2 sont à choisir dans la liste des affixes matière, morphologie ou autre)

Structures (illimité)	Doute	Affixe 1	Affixe 2	Quantité
enclos		curvilinéaire	incomplet	
Commentaire sur les structures				
- . Cet enclos ne présente aucune corrélation avec le parcellaire du cadastre de 1830				

INTERPRETATION (les affixes 1 et 2 sont à choisir dans la liste des affixes matière, morphologie ou autre)

Nature (limité à 2)	Affixe 1	Affixe 2	Quantité
Commentaire sur l'interprétation			

MOBILIER Mobilier significatif (décrit et commenté) :

<i>Contexte du mobilier :</i>	<i>Lieu de dépôt du mobilier :</i>
-------------------------------	------------------------------------

CHRONOLOGIE

Période de début :	?	siècle :	date :
Période de fin :	?	siècle :	date :

Indicateur de période :

Attribution culturelle :

Commentaire sur la chronologie

GEOREFERENCES (Coordonnées de l'entité) :

Type de fond : IGN 1/25000^{ème} et cadastre

Précision de l'emprise : Localisation connue et limites supposées

X du centroïde : 209 850

Y du centroïde : 2391 070

Z du centroïde : 220 m NGF

ETAT ACTUEL

Situation : plein air Grotte, abri, souterrain Immergé

Topographie	Géologie	Géomorphologie

Détruit : OUI NON

En élévation : OUI NON

CIRCONSTANCES DE DECOUVERTE

Année de la découverte	Circonstance de la découverte	Inventeur/informateur
2012	prospection documentaire	C. Bizien-Jaglin

SOURCES :(mentionner documents bibliographiques, archives, cartes, plans, photographies etc...) :

notice	pages concernées
Couverture aérienne de l'IGN - 2000 à 2005	

Commentaire général sur l'EA :

.....

.....

.....

.....

.....

.....

Cadre réservé au SRA

• N° Entité :

Modification



22059 - LE FOEIL

Bel Orient

Cadastre 2012 - section ZX

Doc . 2012

(D.A.O. Bansard - Bizan)

N

0
1



b

c

34

d

e

Bel-Orient

1000

1000

1000

Bel Orient

Cordonnées Lambert II étendue :
X = 209 850 Y = 2391 070

Cliché : Couverture aérienne de l'IGN - 2000 à 2005 du 2012



FICHE D'ENREGISTREMENT DE DECOUVERTE

Année : 2012

Première mention = ■

Données complémentaires = □

Année de première mention =

N° de l'EA =

NOM DU REDACTEUR : Catherine Bizien-Jaglin

localisation Département : 22

commune principale: ...GRÂCE-UZEL (22068)

Nom :

Lieu-dit de l'IGN et/ou adresse : LA LANDE AUX BOEUFUS

Commune principale	Lieu-dit du cadastre	Année	Section(s) . Parcelle (s)
GRÂCE-UZEL		2012	3,4 ZB
			.

Commune (s)secondaire(s)	Lieu-dit du cadastre	Année	Section (s)	Parcelle (s)

IDENTIFICATION

DESCRIPTION (les affixes 1 et 2 sont à choisir dans la liste des affixes matière, morphologie ou autre)

Structures (illimité)	Doute	Affixe 1	Affixe 2	Quantité
Enclos		rectangulaire	orthogonal	
<i>Commentaire sur les structures</i>				
- . Cet enclos ne présente aucune corrélation avec le parcellaire du cadastre du XIXème siècle				

INTERPRETATION (les affixes 1 et 2 sont à choisir dans la liste des affixes matière, morphologie ou autre)

Nature (limité à 2)	Affixe 1	Affixe 2	Quantité
<i>Commentaire sur l'interprétation</i>			

MOBILIER Mobilier significatif (décrit et commenté) :

<i>Contexte du mobilier :</i>	<i>Lieu de dépôt du mobilier :</i>
-------------------------------	------------------------------------

CHRONOLOGIE

Période de début :	?	siècle :	date :
Période de fin :	?	siècle :	date :

Indicateur de période :

Attribution culturelle :

Commentaire sur la chronologie

GEOREFERENCES (Coordonnées de l'entité) :

Type de fond : IGN 1/25000^{ème} et cadastre

Précision de l'emprise : Localisation connue et limites supposées

X du centroïde : 218 700

Y du centroïde : 2374 780

Z du centroïde : 246 m NGF

ETAT ACTUEL

Situation : plein air Grotte, abri, souterrain Immergé

Topographie	Géologie	Géomorphologie

Détruit : OUI NON

En élévation : OUI NON

CIRCONSTANCES DE DECOUVERTE

Année de la découverte	Circonstance de la découverte	Inventeur/informateur
19-06-2012	prospection aérienne	C. Bizien-Jaglin

SOURCES :(mentionner documents bibliographiques, archives, cartes, plans, photographies etc...) :

notice	pages concernées

Commentaire général sur l'EA :

.....
.....
.....
.....
.....
.....

Cadre réservé au SRA

• N° Entité :

Modification



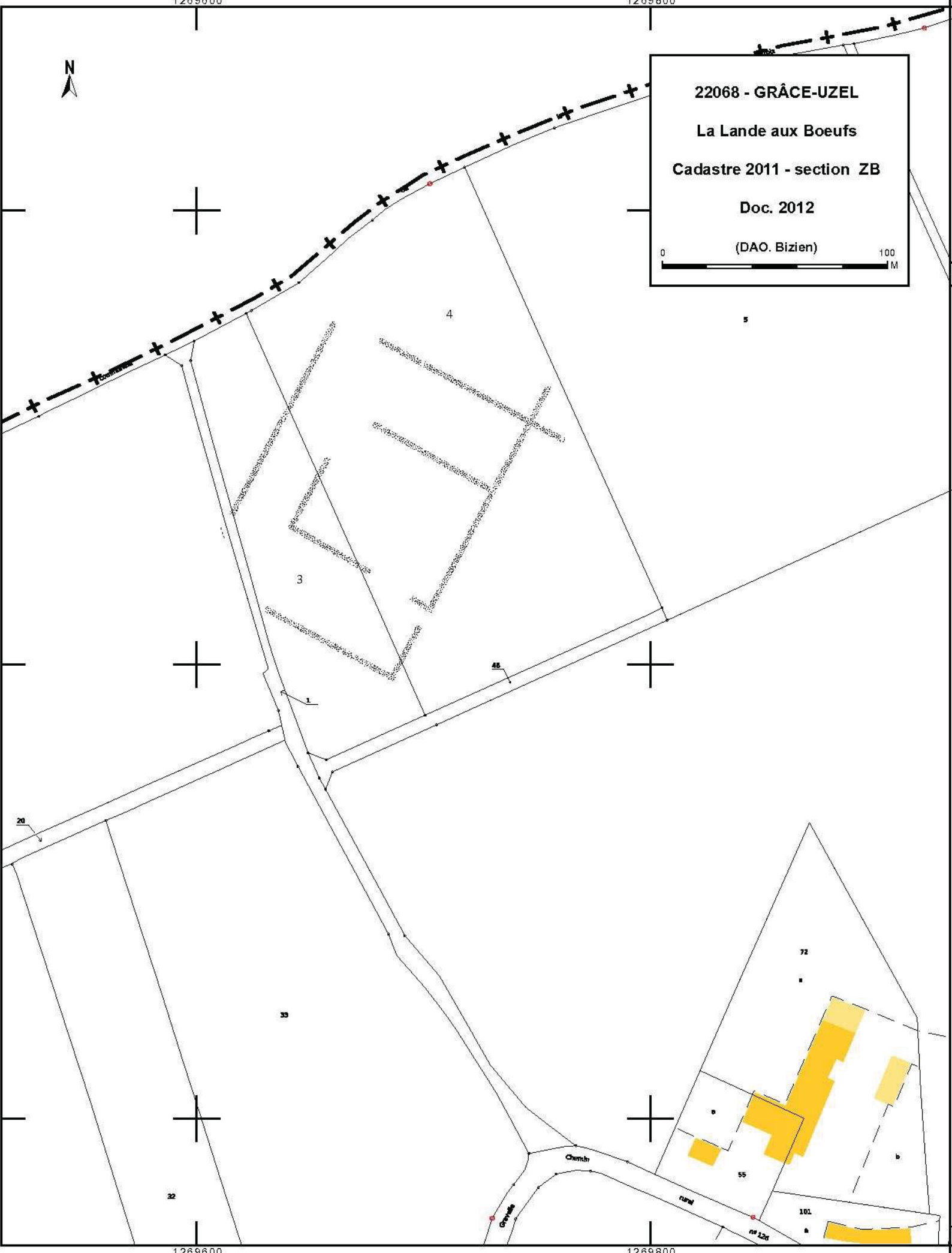
1269600

1269800



22068 - GRÂCE-UZEL
La Lande aux Boeufs
Cadastre 2011 - section ZB
Doc. 2012
(DAO. Bizien)

0 100 M



La Lande Aux Boeufs

Cordonnées Lambert II étendue :
X = 218 700 Y = 2374 780

Cliché C. Bizien-Jaglin n° 9836 - 9841 du 19-06-2012



Colorimétrie et contraste modifiés



La Lande Aux Boeufs

Cordonnées Lambert II étendue :
X = 218 700 Y = 2374 780

Cliché C. Bizien-Jaglin n° 9841 du 19-06-2012



Colorimétrie et contraste modifiés



FICHE D'ENREGISTREMENT DE DECOUVERTE

Année : 2012

Première mention = ■

Données complémentaires = □

Année de première mention =

N° de l'EA =

NOM DU REDACTEUR : Catherine Bizien-Jaglin

localisation Département : 22

commune principale: ...HILLION (22081)

Nom :

Lieu-dit de l'IGN et/ou adresse : LA VILLE JAFFRAY

Commune principale	Lieu-dit du cadastre	Année	Section(s) . Parcelle (s)
HILLION		2012	26 ZR
			.

Commune (s)secondaire(s)	Lieu-dit du cadastre	Année	Section (s)	Parcelle (s)

IDENTIFICATION

DESCRIPTION (les affixes 1 et 2 sont à choisir dans la liste des affixes matière, morphologie ou autre)

Structures (illimité)	Doute	Affixe 1	Affixe 2	Quantité
enclos		quadrangulaire	incomplet	
Commentaire sur les structures				
- . Cet enclos ne présente aucune corrélation avec le parcellaire du cadastre de 1847				

INTERPRETATION (les affixes 1 et 2 sont à choisir dans la liste des affixes matière, morphologie ou autre)

Nature (limité à 2)	Affixe 1	Affixe 2	Quantité
Commentaire sur l'interprétation			

MOBILIER Mobilier significatif (décrit et commenté) :

Contexte du mobilier :	Lieu de dépôt du mobilier :
------------------------	-----------------------------

CHRONOLOGIE

Période de début :	?	siècle :	date :
Période de fin :	?	siècle :	date :

Indicateur de période :

Attribution culturelle :

Commentaire sur la chronologie

GEOREFERENCES (Coordonnées de l'entité) :

Type de fond : IGN 1/25000^{ème} et cadastre

Précision de l'emprise : Localisation connue et limites supposées

X du centroïde : 233 805

Y du centroïde : 2400 500

Z du centroïde : 65 m NGF

ETAT ACTUEL

Situation : plein air Grotte, abri, souterrain Immergé

Topographie	Géologie	Géomorphologie

Détruit : OUI NON

En élévation : OUI NON

CIRCONSTANCES DE DECOUVERTE

Année de la découverte	Circonstance de la découverte	Inventeur/informateur
2012	prospection documentaire	M. Tocque

SOURCES :(mentionner documents bibliographiques, archives, cartes, plans, photographies etc...) :

notice	pages concernées
Couverture aérienne de l'IGN - 2000 à 2005	

Commentaire général sur l'EA :

.....
.....
.....
.....
.....
.....

Cadre réservé au SRA

• N° Entité :

Modification



La Ville Jaffray**Cordonnées Lambert II étendue :****X = 233 805 Y = 2400 500****Cliché Couverture aérienne de l'IGN - 2000 à 2005**

FICHE D'ENREGISTREMENT DE DECOUVERTE

Année : 2012

Première mention = ■

Données complémentaires = □

Année de première mention =

N° de l'EA =

NOM DU REDACTEUR : Catherine Bizien-Jaglin

localisation Département : 22

commune principale: ...LANGAST (22100)

Nom :

Lieu-dit de l'IGN et/ou adresse : LE BUCHON ROUSSEL

Commune principale	Lieu-dit du cadastre	Année	Section(s) . Parcelle (s)
LANGAST		2012	86 ZD
			.

Commune (s)secondaire(s)	Lieu-dit du cadastre	Année	Section (s)	Parcelle (s)

IDENTIFICATION

DESCRIPTION (les affixes 1 et 2 sont à choisir dans la liste des affixes matière, morphologie ou autre)

Structures (illimité)	Doute	Affixe 1	Affixe 2	Quantité
enclos		quadrangulaire	accolés	
<i>Commentaire sur les structures</i>				
Cet enclos ne présente aucune corrélation avec le parcellaire du cadastre de 1848				

INTERPRETATION (les affixes 1 et 2 sont à choisir dans la liste des affixes matière, morphologie ou autre)

Nature (limité à 2)	Affixe 1	Affixe 2	Quantité
<i>Commentaire sur l'interprétation</i>			

MOBILIER Mobilier significatif (décrit et commenté) :

<i>Contexte du mobilier :</i>	<i>Lieu de dépôt du mobilier :</i>
-------------------------------	------------------------------------

CHRONOLOGIE

Période de début :	?	siècle :	date :
Période de fin :	?	siècle :	date :

Indicateur de période :

Attribution culturelle :

Commentaire sur la chronologie

GEOREFERENCES (Coordonnées de l'entité) :

Type de fond : IGN 1/25000^{ème} et cadastre

Précision de l'emprise : Localisation connue et limites supposées

X du centroïde : 230 560

Y du centroïde : 2378 220

Z du centroïde : 194 m NGF

ETAT ACTUEL

Situation : plein air Grotte, abri, souterrain Immergé

Topographie	Géologie	Géomorphologie

Détruit : OUI NON

En élévation : OUI NON

CIRCONSTANCES DE DECOUVERTE

Année de la découverte	Circonstance de la découverte	Inventeur/informateur
2012	prospection documentaire	C. Bizien-Jaglin

SOURCES :(mentionner documents bibliographiques, archives, cartes, plans, photographies etc...) :

notice	pages concernées
Couverture aérienne de l'IGN postérieure à 2005	

Commentaire général sur l'EA :

.....
.....
.....
.....
.....
.....

Cadre réservé au SRA

• N° Entité :

Modification



22100 - LANGAST

Le Buchon Roussel

Cadastre 2012 - section ZD

Doc . 2012

(D.A.O. Bansard - Bizien)



1281600

33

97

Le Champ Têtu

ZD

86

85

a

Le Buchon Roussel

5.44

10.10

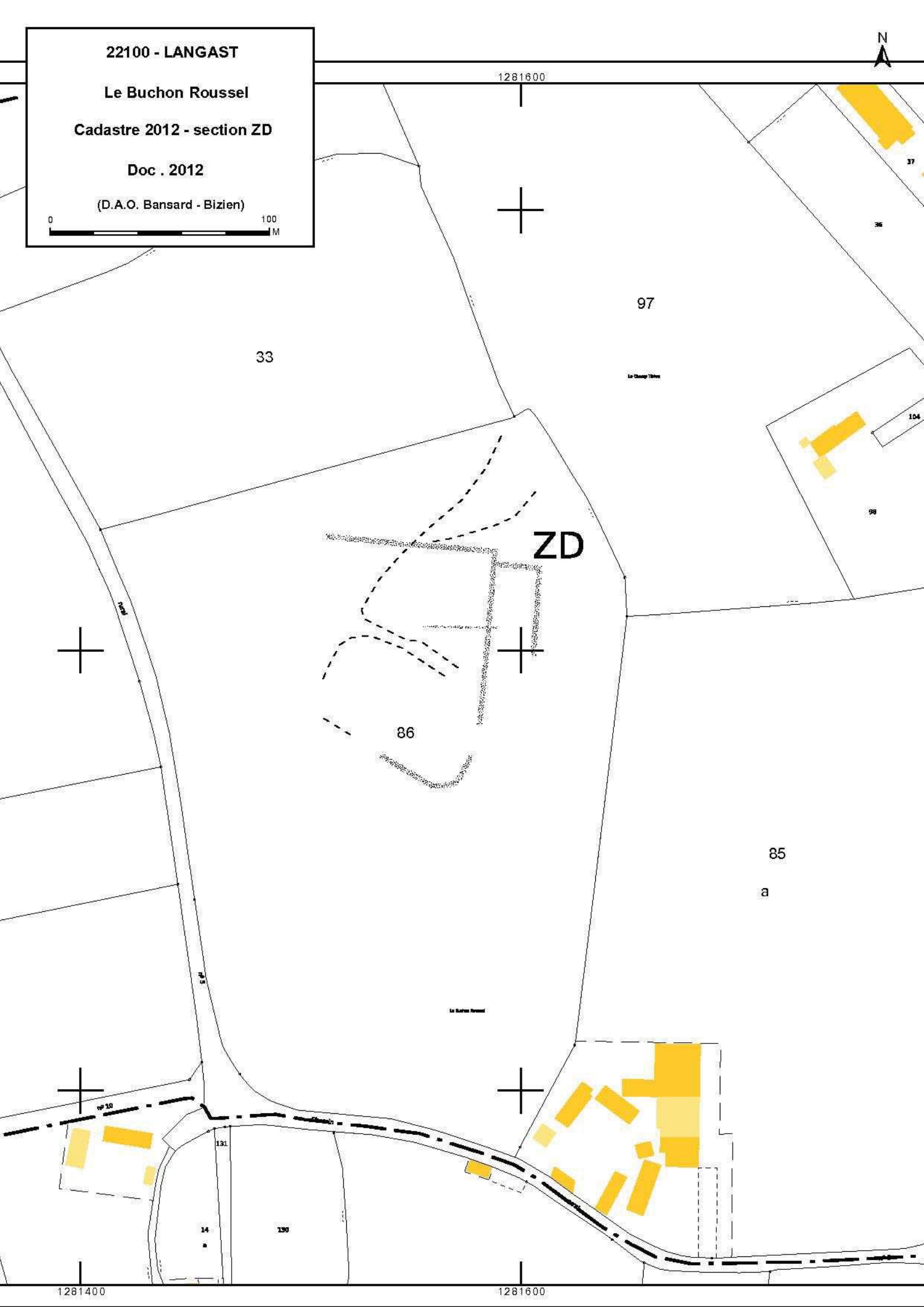
131

14

130

1281400

1281600



Le Buchon Roussel

Cordonnées Lambert II étendue :

X = 230 560 Y = 2378 220

Cliché : Couverture aérienne de l'IGN postérieure à 2005



FICHE D'ENREGISTREMENT DE DECOUVERTE

Année : 2012

Première mention = ■

Données complémentaires = □

Année de première mention =

N° de l'EA =

NOM DU REDACTEUR : Catherine Bizien-Jaglin

localisation Département : 22

commune principale: ...LANGAST (22100)

Nom :

Lieu-dit de l'IGN et/ou adresse : LE PERTUIS

Commune principale	Lieu-dit du cadastre	Année	Section(s) . Parcelle (s)
LANGAST		2012	68 ZE
			.

Commune (s)secondaire(s)	Lieu-dit du cadastre	Année	Section (s)	Parcelle (s)

IDENTIFICATION

DESCRIPTION (les affixes 1 et 2 sont à choisir dans la liste des affixes matière, morphologie ou autre)

Structures (illimité)	Doute	Affixe 1	Affixe 2	Quantité
enclos		quadrangulaire	incomplet	
Commentaire sur les structures				
- . Cet enclos ne présente aucune corrélation avec le parcellaire du cadastre de 1848				

INTERPRETATION (les affixes 1 et 2 sont à choisir dans la liste des affixes matière, morphologie ou autre)

Nature (limité à 2)	Affixe 1	Affixe 2	Quantité
Commentaire sur l'interprétation			

MOBILIER Mobilier significatif (décrit et commenté) :

<i>Contexte du mobilier :</i>	<i>Lieu de dépôt du mobilier :</i>
-------------------------------	------------------------------------

CHRONOLOGIE

Période de début :	?	siècle :	date :
Période de fin :	?	siècle :	date :

Indicateur de période :

Attribution culturelle :

Commentaire sur la chronologie

GEOREFERENCES (Coordonnées de l'entité) :

Type de fond : IGN 1/25000^{ème} et cadastre

Précision de l'emprise : Localisation connue et limites supposées

X du centroïde : 229 550

Y du centroïde : 2378 590

Z du centroïde : 190m NGF

ETAT ACTUEL

Situation : plein air Grotte, abri, souterrain Immergé

Topographie	Géologie	Géomorphologie

Détruit : OUI NON

En élévation : OUI NON

CIRCONSTANCES DE DECOUVERTE

Année de la découverte	Circonstance de la découverte	Inventeur/informateur
2012	prospection documentaire	C. Bizien-Jaglin

SOURCES :(mentionner documents bibliographiques, archives, cartes, plans, photographies etc...) :

notice	pages concernées
Couverture aérienne de l'IGN - 2000 à 2005	

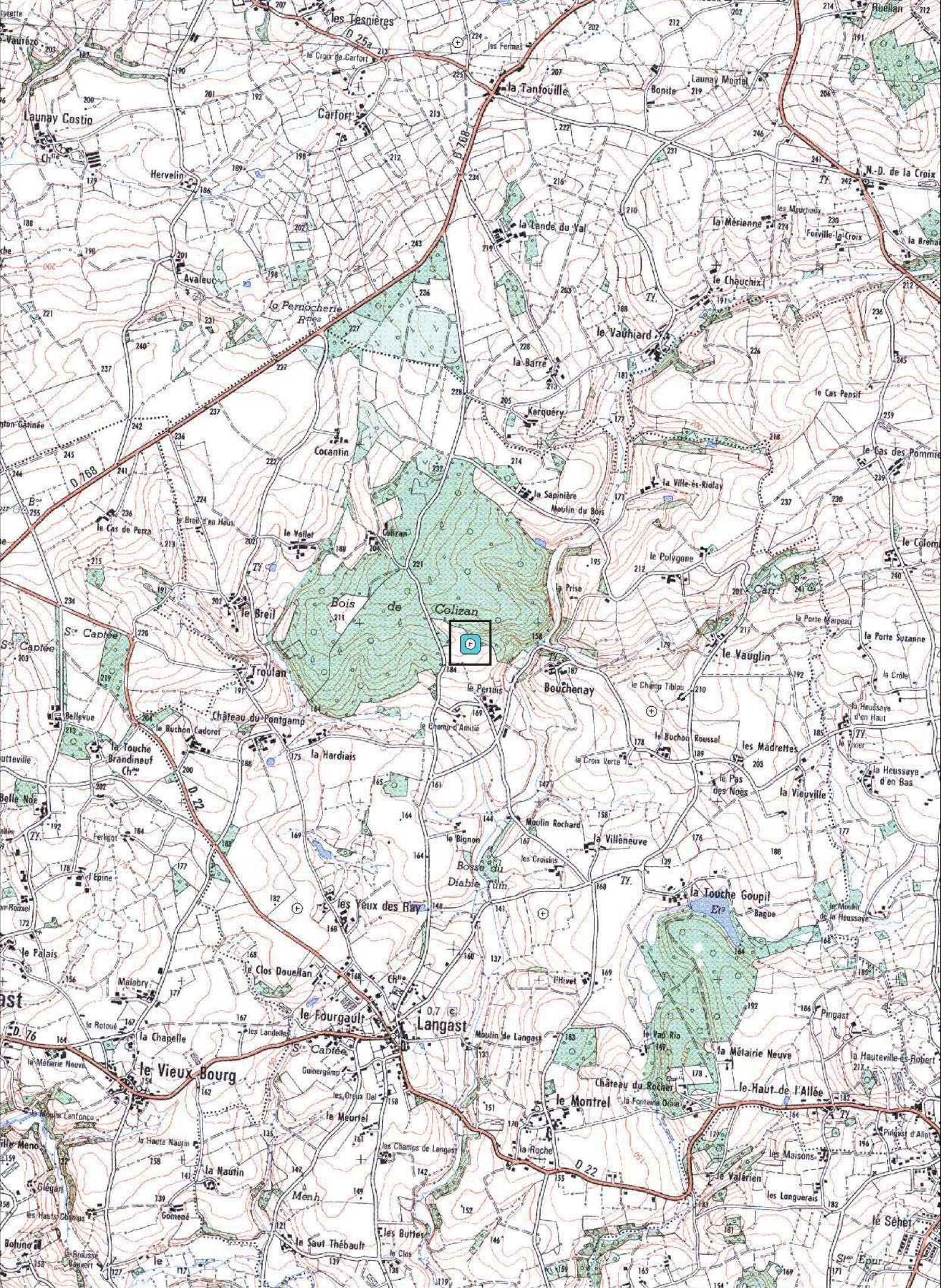
Commentaire général sur l'EA :

.....
.....
.....
.....
.....
.....

Cadre réservé au SRA

• N° Entité :


Modification



Le Pertuis

Cordonnées Lambert II étendue :
X = 229 550 Y = 2378 590

Cliché : Couverture aérienne de l'IGN - 2000 à 2005



FICHE D'ENREGISTREMENT DE DECOUVERTE

Année : 2012

Première mention = ■

Données complémentaires = □

Année de première mention =

N° de l'EA =

NOM DU REDACTEUR : Catherine Bizien-Jaglin

localisation Département : 22

commune principale: ...LANGAST (22100)

Nom :

Lieu-dit de l'IGN et/ou adresse : NORD-EST BOURG

Commune principale	Lieu-dit du cadastre	Année	Section(s) . Parcelle (s)
LANGAST		2012	26 a ZL
			.

Commune (s)secondaire(s)	Lieu-dit du cadastre	Année	Section (s)	Parcelle (s)

IDENTIFICATION

DESCRIPTION (les affixes 1 et 2 sont à choisir dans la liste des affixes matière, morphologie ou autre)

Structures (illimité)	Doute	Affixe 1	Affixe 2	Quantité
enclos		quadrangulaire	incomplet	

Commentaire sur les structures

- à moins de 100 m d'un ensemble d'enclos signalé en 1997 et 2004.

Cet enclos ne présente aucune corrélation avec le parcellaire du cadastre de 1848

INTERPRETATION (les affixes 1 et 2 sont à choisir dans la liste des affixes matière, morphologie ou autre)

Nature (limité à 2)	Affixe 1	Affixe 2	Quantité

Commentaire sur l'interprétation

MOBILIER Mobilier significatif (décrit et commenté) :

Contexte du mobilier :	Lieu de dépôt du mobilier :
------------------------	-----------------------------

CHRONOLOGIE

Période de début :	?	siècle :	date :
Période de fin :	?	siècle :	date :

Indicateur de période :

Attribution culturelle :

Commentaire sur la chronologie

GEOREFERENCES (Coordonnées de l'entité) :

Type de fond : IGN 1/25000^{ème} et cadastre

Précision de l'emprise : Localisation connue et limites supposées

X du centroïde : 229 955

Y du centroïde : 2377 090

Z du centroïde : 158 m NGF

ETAT ACTUEL

Situation : plein air Grotte, abri, souterrain Immergé

Topographie	Géologie	Géomorphologie

Détruit : OUI NON

En élévation : OUI NON

CIRCONSTANCES DE DECOUVERTE

Année de la découverte	Circonstance de la découverte	Inventeur/informateur
2012	prospection documentaire	C. Bizien-Jaglin

SOURCES :(mentionner documents bibliographiques, archives, cartes, plans, photographies etc...) :

notice	pages concernées
Couverture aérienne de l'IGN - 2000 à 2005	
Gautier M.,1997 = Exploitation des photographies verticales de l'I.G.N. à des fins archéologiques, Méthodes, résultats, perspectives, L'exemple de la Mission Moncontours – Broons du 16 juin 1976, Rapport de synthèse, 1997, S.R.A.	
Bizien-Jaglin Catherine, 2005 - La prospection archéologique 2004 dans le nord de la Haute-Bretagne en 2005, Les Dossiers du Ce.R.A.A., n°33, p. 23-38	

Commentaire général sur l'EA :

.....
.....
.....
.....
.....
.....

Cadre réservé au SRA

• N° Entité :

Modification



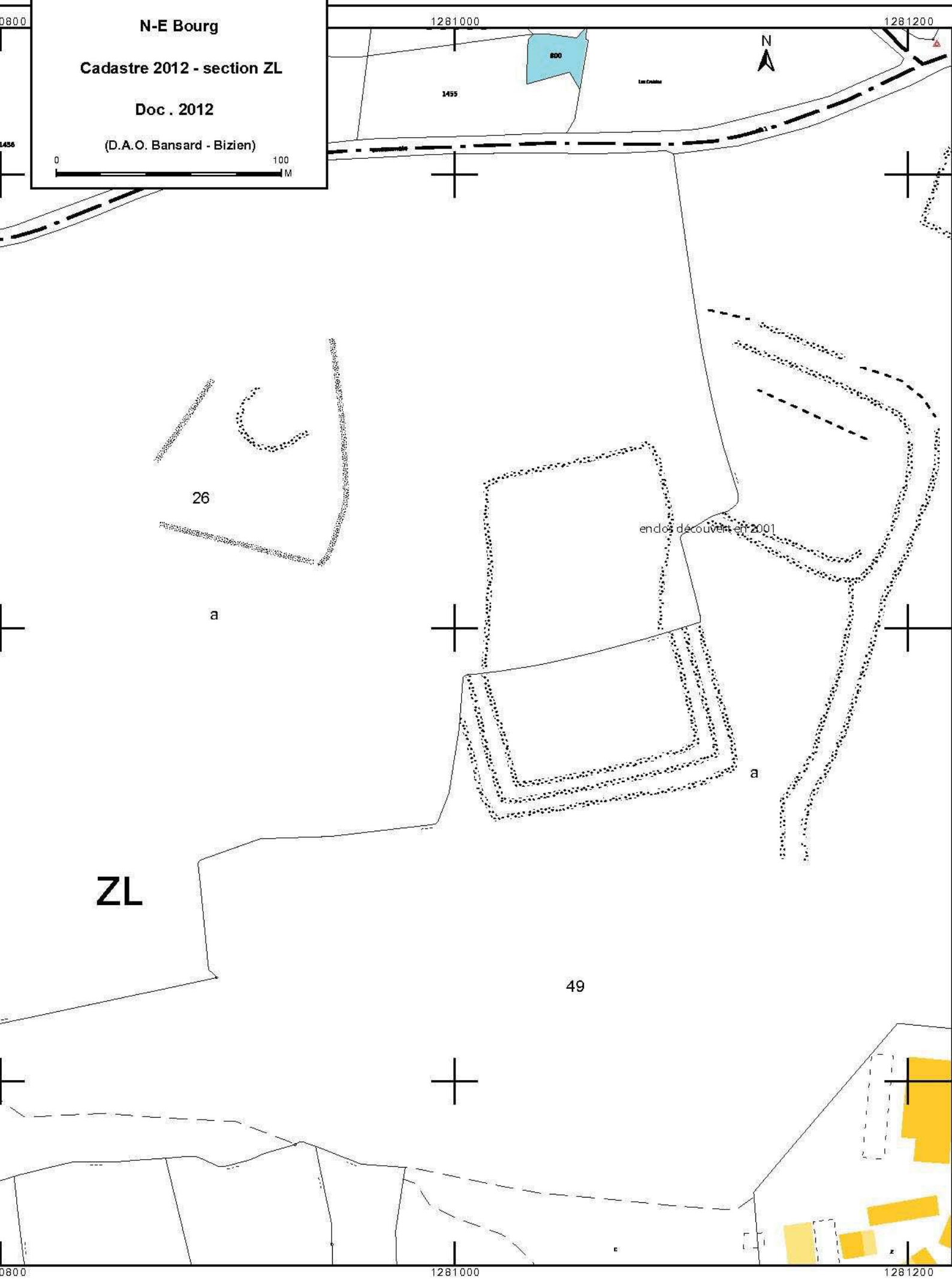
22100 - LANGAST

N-E Bourg

Cadastre 2012 - section ZL

Doc . 2012

(D.A.O. Bansard - Bizien)



nord-est bourg

Cordonnées Lambert II étendue :

X = 229 955 Y = 2377 090

Cliché : Couverture aérienne de l'IGN - 2000 à 2005



FICHE D'ENREGISTREMENT DE DECOUVERTE

Année : 2012

Première mention = ■

Données complémentaires = □

Année de première mention =

N° de l'EA =

NOM DU REDACTEUR : Catherine Bizien-Jaglin

localisation Département : 22

commune principale: ...LANGOURLA (22102)

Nom :

Lieu-dit de l'IGN et/ou adresse : LA MAÇONNAIS

Commune principale	Lieu-dit du cadastre	Année	Section(s) . Parcelle (s)
LANGOURLA		2012	2a ZB
			.

Commune (s)secondaire(s)	Lieu-dit du cadastre	Année	Section (s)	Parcelle (s)

IDENTIFICATION

DESCRIPTION (les affixes 1 et 2 sont à choisir dans la liste des affixes matière, morphologie ou autre)

Structures (illimité)	Doute	Affixe 1	Affixe 2	Quantité
Réseau de fossé		curvilinéaire		
<i>Commentaire sur les structures</i>				
- Cet ensemble ne présente aucune corrélation avec le parcellaire du cadastre de 1824				

INTERPRETATION (les affixes 1 et 2 sont à choisir dans la liste des affixes matière, morphologie ou autre)

Nature (limité à 2)	Affixe 1	Affixe 2	Quantité
<i>Commentaire sur l'interprétation</i>			

MOBILIER Mobilier significatif (décrit et commenté) :

<i>Contexte du mobilier :</i>	<i>Lieu de dépôt du mobilier :</i>
-------------------------------	------------------------------------

CHRONOLOGIE

Période de début :	?	siècle :	date :
Période de fin :	?	siècle :	date :

Indicateur de période :

Attribution culturelle :

Commentaire sur la chronologie

GEOREFERENCES (Coordonnées de l'entité) :

Type de fond : IGN 1/25000^{ème} et cadastre

Précision de l'emprise : Localisation connue et limites supposées

X du centroïde : 286 815

Y du centroïde : 2383 450

Z du centroïde : 29m NGF

ETAT ACTUEL

Situation : plein air Grotte, abri, souterrain Immergé

<i>Topographie</i>	<i>Géologie</i>	<i>Géomorphologie</i>

Détruit : OUI NON

En élévation : OUI NON

CIRCONSTANCES DE DECOUVERTE

<i>Année de la découverte</i>	<i>Circonstance de la découverte</i>	<i>Inventeur/informateur</i>
13/09/2010		

SOURCES :(mentionner documents bibliographiques, archives, cartes, plans, photographies etc...) :

notice	pages concernées

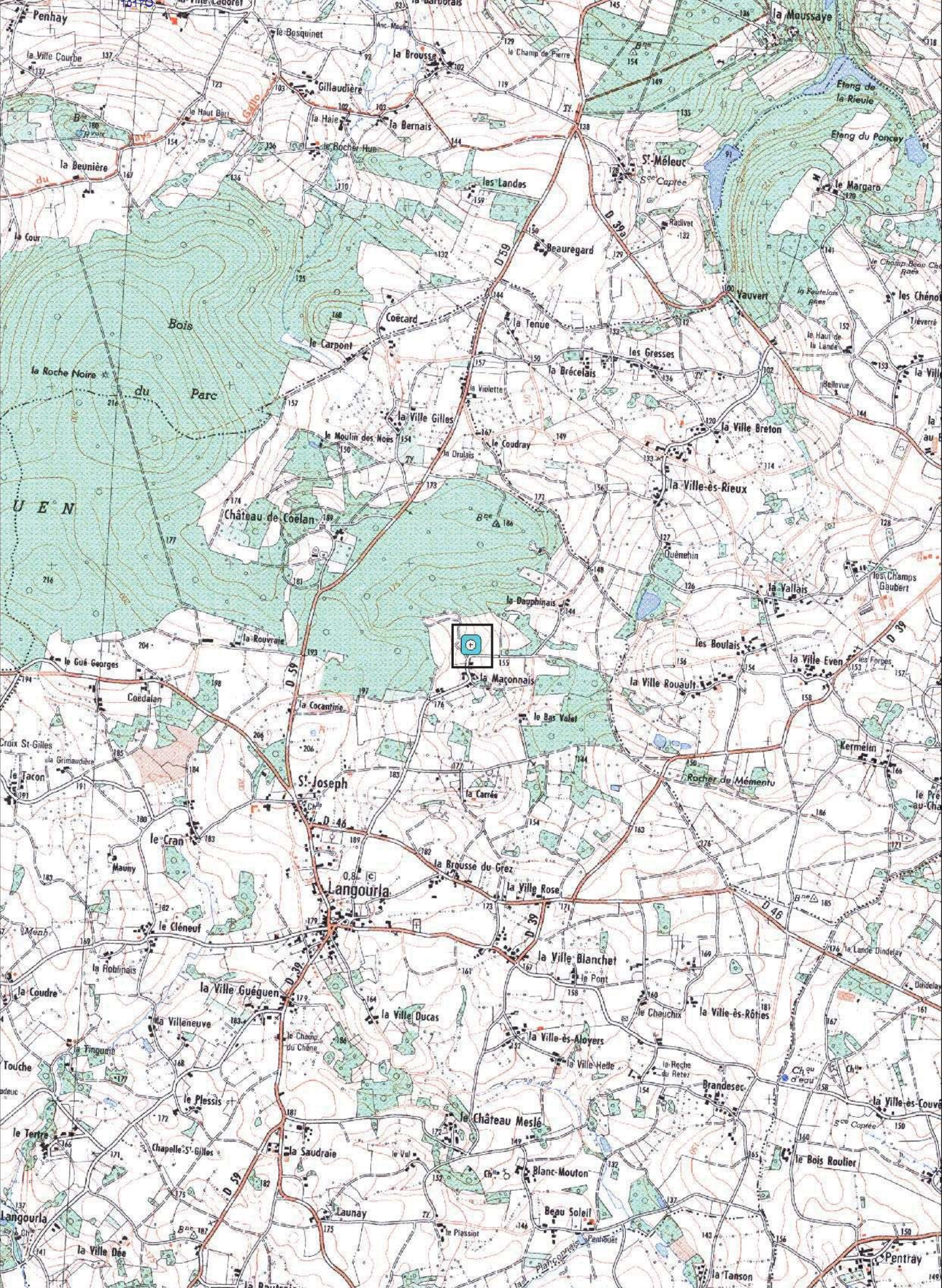
Commentaire général sur l'EA :

.....
.....
.....
.....
.....
.....

Cadre réservé au SRA

• N° Entité :

Modification



22102 - LANGOURLA

La Maçonnais

Cadastre 2012 - section ZB

Doc . 2012

(D.A.O. Bansard - Bizien)



1299200

1299400

N




1299200

1299400

La Maçonnais

Cordonnées Lambert II étendue :
X = 286 815 Y = 2383 450

Cliché C. Bizien-Jaglin n° 9971 du 13/09/2010



Colorimétrie et contraste modifiés



FICHE D'ENREGISTREMENT DE DECOUVERTE

Année : 2012

Première mention = ■

Données complémentaires = □

Année de première mention =

N° de l'EA =

NOM DU REDACTEUR : Catherine Bizien-Jaglin

localisation Département : 22

commune principale: ...LANNEBERT (22112)

Nom :

Lieu-dit de l'IGN et/ou adresse : KERNEVEZ

Commune principale	Lieu-dit du cadastre	Année	Section(s) . Parcelle (s)
LANNEBERT		2012	37a, 40 YA
			.

Commune (s)secondaire(s)	Lieu-dit du cadastre	Année	Section (s)	Parcelle (s)

IDENTIFICATION

DESCRIPTION (les affixes 1 et 2 sont à choisir dans la liste des affixes matière, morphologie ou autre)

Structures (illimité)	Doute	Affixe 1	Affixe 2	Quantité
enclos		curvilinéaire	incomplet	

Commentaire sur les structures

Cet enclos ne présente aucune corrélation avec le parcellaire du cadastre de 1833

INTERPRETATION (les affixes 1 et 2 sont à choisir dans la liste des affixes matière, morphologie ou autre)

Nature (limité à 2)	Affixe 1	Affixe 2	Quantité

Commentaire sur l'interprétation

MOBILIER Mobilier significatif (décrit et commenté) :

Contexte du mobilier :	Lieu de dépôt du mobilier :
------------------------	-----------------------------

CHRONOLOGIE

Période de début :	?	siècle :	date :
Période de fin :	?	siècle :	date :

Indicateur de période :

Attribution culturelle :

Commentaire sur la chronologie

--

GEOREFERENCES (Coordonnées de l'entité) :

Type de fond : IGN 1/25000^{ème} et cadastre

Précision de l'emprise : Localisation connue et limites supposées

X du centroïde : 205 870 **Y du centroïde** : 2420 340

Z du centroïde : 80,15 m NGF

ETAT ACTUEL

Situation : plein air Grotte, abri, souterrain Immergé

<i>Topographie</i>	<i>Géologie</i>	<i>Géomorphologie</i>

Détruit : OUI NON

En élévation : OUI NON

CIRCONSTANCES DE DECOUVERTE

<i>Année de la découverte</i>	<i>Circonstance de la découverte</i>	<i>Inventeur/informateur</i>
13-juil-11	prospection aérienne	C. Bizien-Jaglin

SOURCES :(mentionner documents bibliographiques, archives, cartes, plans, photographies etc...) :

notice	pages concernées

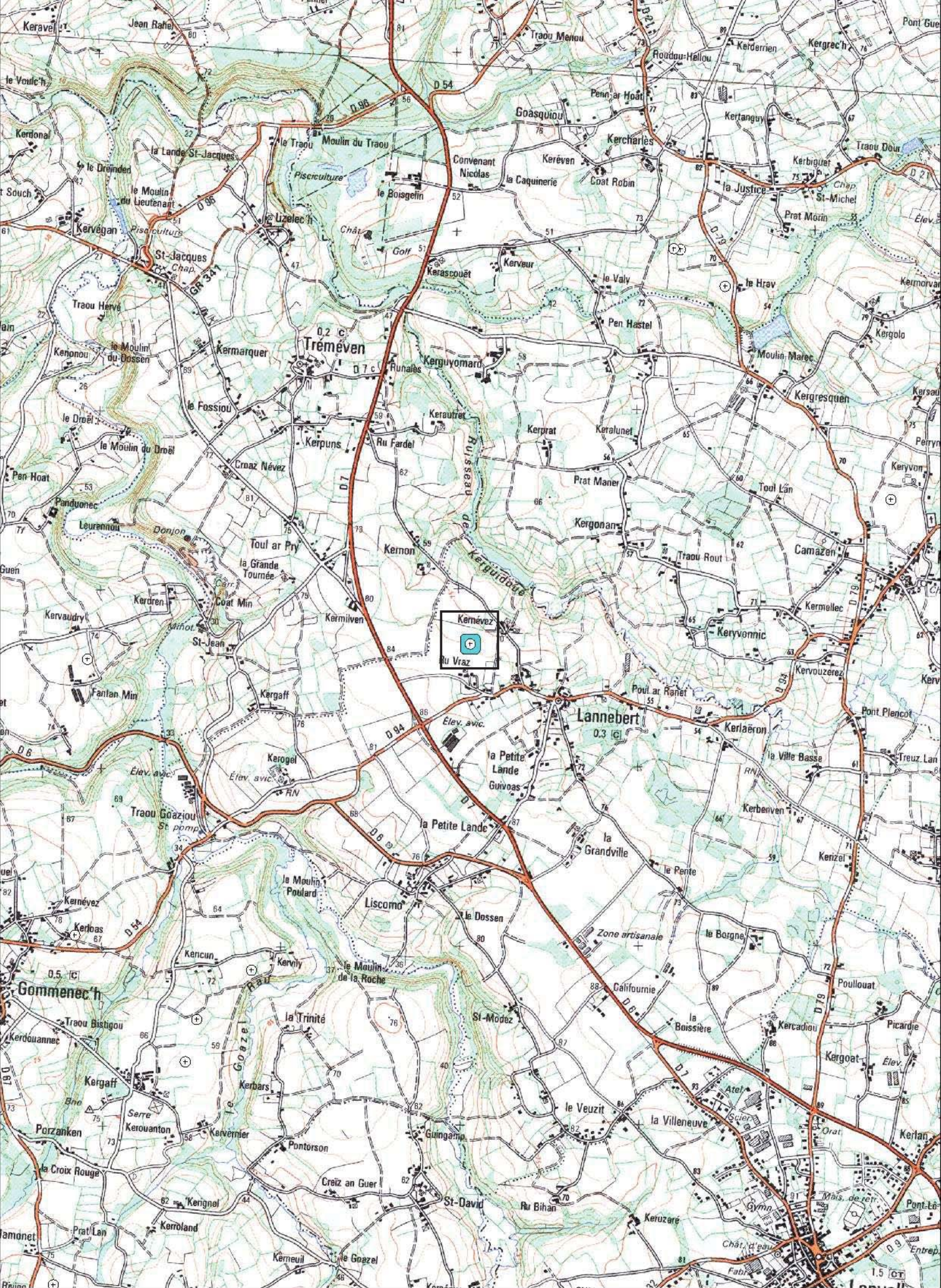
Commentaire général sur l'EA :

.....
.....
.....
.....
.....
.....

Cadre réservé au SRA

• N° Entité :

Modification



1257200

1257400

22112 - LANNEBERT

Kernévez

Cadastre 2011 - section YA

Doc. 2012

(DAO. Bansard - Bizien)



40

39

11

a

37

45

332

331

333

330

329

325

328

35

36

282

272

278

108

107

118

117

109

120

120


1257200

1257400


Kernevez

Cordonnées Lambert II étendue :
X = 205 870 Y = 2420 340

Cliché C. Bizien-Jaglin n° 7290 du 13-juil-11



Colorimétrie et contraste modifiés



FICHE D'ENREGISTREMENT DE DECOUVERTE

Année : 2012

Première mention = ■

Données complémentaires = □

Année de première mention =

N° de l'EA =

NOM DU REDACTEUR : Catherine Bizien-Jaglin

localisation Département : 22

commune principale: ...LANTIC (22117)

Nom :

Lieu-dit de l'IGN et/ou adresse : BOIS DE LA SALLE

Commune principale	Lieu-dit du cadastre	Année	Section(s) . Parcelle (s)
LANTIC		2012	ZA 17
			.

Commune (s)secondaire(s)	Lieu-dit du cadastre	Année	Section (s)	Parcelle (s)

IDENTIFICATION

DESCRIPTION (les affixes 1 et 2 sont à choisir dans la liste des affixes matière, morphologie ou autre)

Structures (illimité)	Doute	Affixe 1	Affixe 2	Quantité
enclos		curvilinéaire	complexe	
<i>Commentaire sur les structures</i>				
Cet enclos ne présente aucune corrélation avec le parcellaire du cadastre de 1823				

INTERPRETATION (les affixes 1 et 2 sont à choisir dans la liste des affixes matière, morphologie ou autre)

Nature (limité à 2)	Affixe 1	Affixe 2	Quantité
<i>Commentaire sur l'interprétation</i>			

MOBILIER Mobilier significatif (décrit et commenté) :

Contexte du mobilier :	Lieu de dépôt du mobilier :
------------------------	-----------------------------

CHRONOLOGIE

Période de début :	?	siècle :	date :
Période de fin :	?	siècle :	date :

Indicateur de période :

Attribution culturelle :

<i>Commentaire sur la chronologie</i>

GEOREFERENCES (Coordonnées de l'entité) :

Type de fond : IGN 1/25000^{ème} et cadastre

Précision de l'emprise : Localisation connue et limites supposées

X du centroïde : 212 865 Y du centroïde : 2416 500

Z du centroïde : 89 m NGF

ETAT ACTUEL

Situation : *plein air* *Grotte, abri, souterrain* *Immergé*

<i>Topographie</i>	<i>Géologie</i>	<i>Géomorphologie</i>

Détruit : OUI **NON**

En élévation : OUI **NON**

CIRCONSTANCES DE DECOUVERTE

<i>Année de la découverte</i>	<i>Circonstance de la découverte</i>	<i>Inventeur/informateur</i>
27/06/2011 et 13/07/2011	prospection aérienne	C. Bizien-Jaglin

SOURCES :(mentionner documents bibliographiques, archives, cartes, plans, photographies etc...) :

<i>notice</i>	<i>pages concernées</i>

Commentaire général sur l'EA :

.....
.....
.....
.....
.....
.....

Cadre réservé au SRA

• N° Entité :

Modification



22117 - LANTIC

Bois de la Salle

Cadastre 2012 - section ZA

Doc. 2012

(D.A.O. Bansard - Bizien)



1264400

18

a

LE ROHA

b

16

ZA

15

14

17

13

12

a

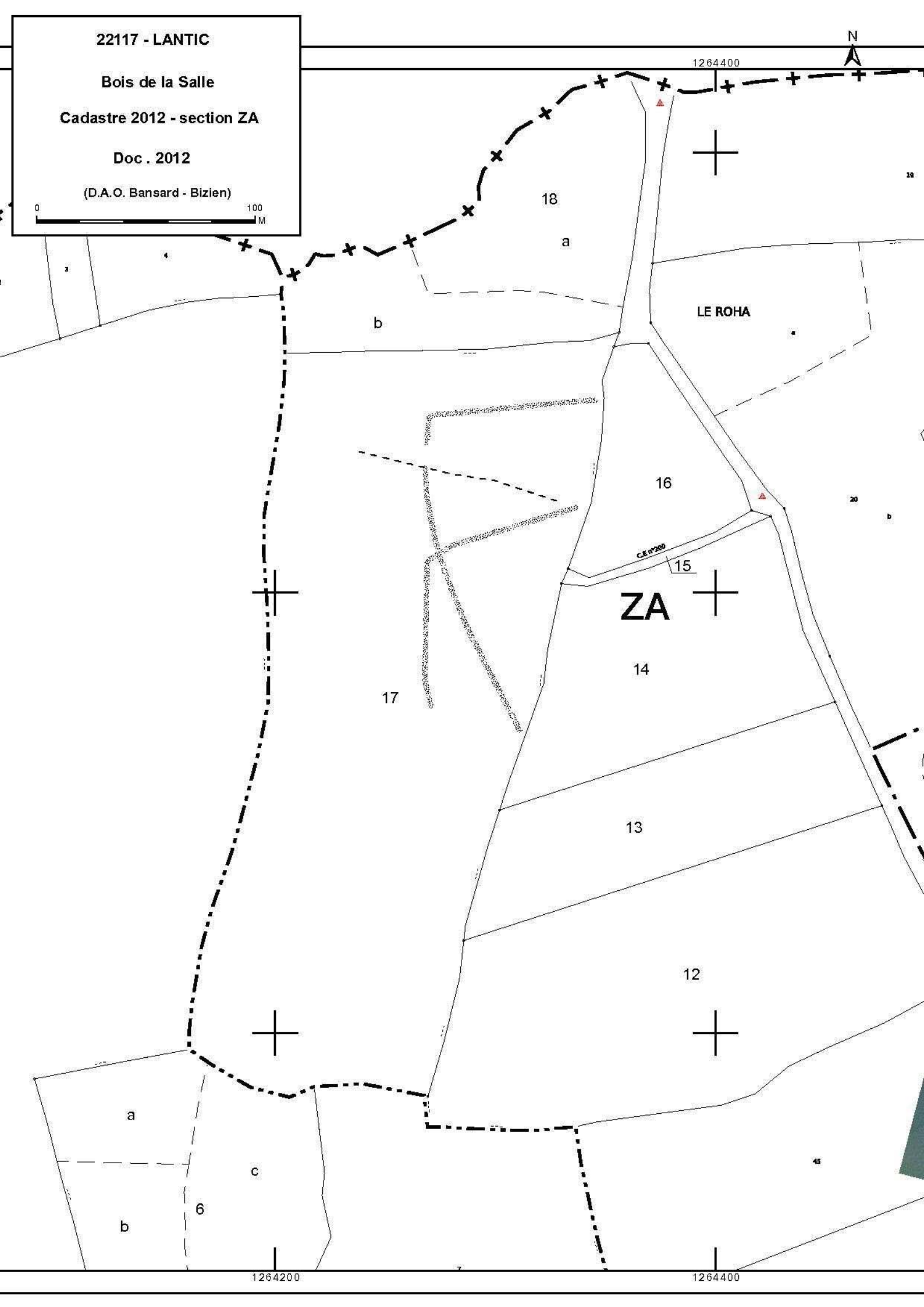
c


6

b

1264200

1264400



Bois De La Salle**Cordonnées Lambert II étendue :****X = 212 865 Y = 2416 500****Cliché C. Bizien-Jaglin n° 5806 du 27/06/2011 et 7250 du 13/07/2011****Colorimétrie et contraste modifiés**

Bois De La Salle

Cordonnées Lambert II étendue :
X = 212 865 Y = 2416 500

Cliché C. Bizien-Jaglin n° 5806 du 27/06/2011 et 7250 du 13/07/2011



Colorimétrie et contraste modifiés

