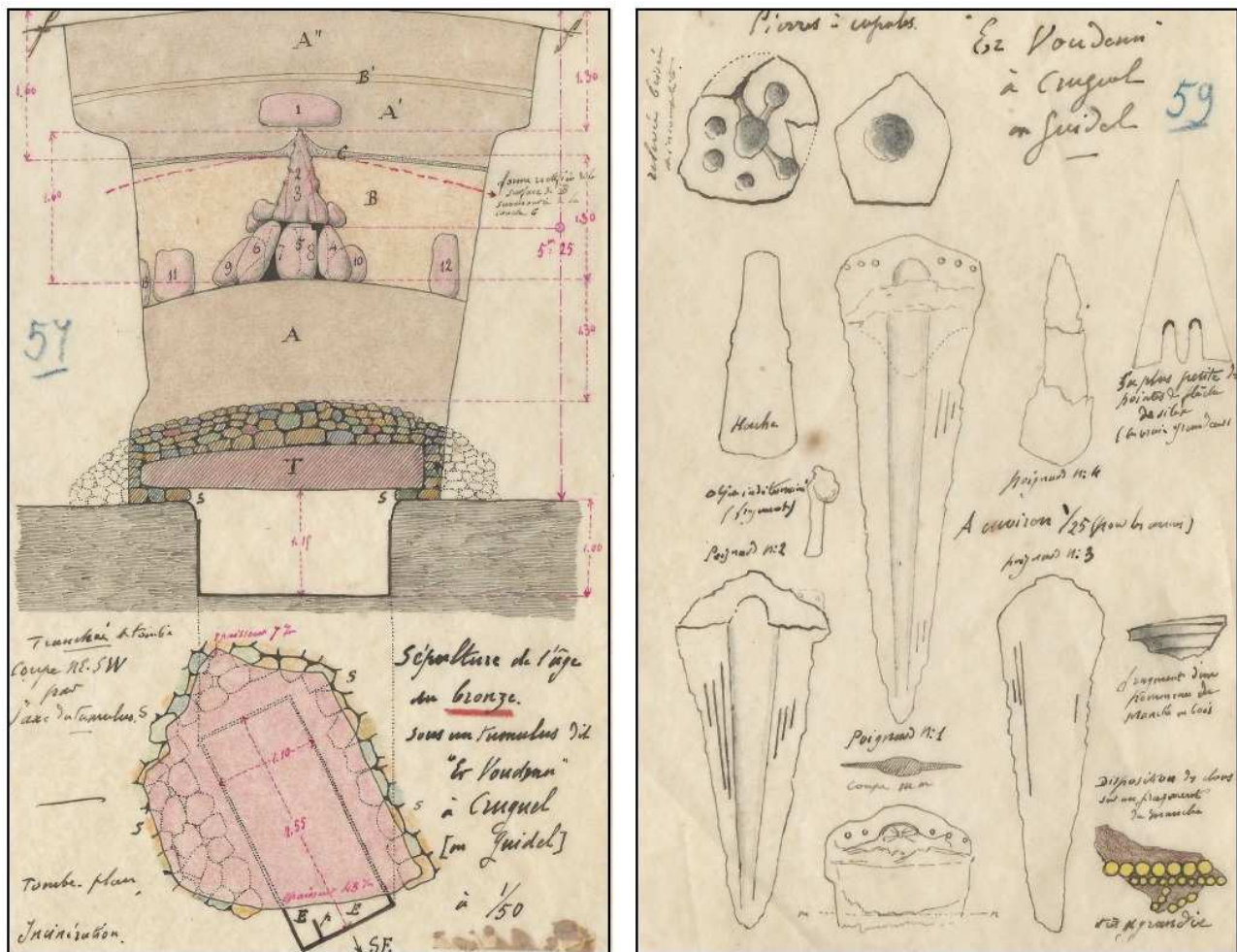


# Les tumuli de l'âge du Bronze à l'ouest du Blavet dans le Morbihan.

Mikaël Le Maire

Thibaut Peres



## Prospection-inventaire thématique

2020

Figure de première page : dessins originaux du caveau et du mobilier du bien nommé tumulus de Cruguel à Guidel (archives de la Société Polymathique du Morbihan)



Liberté • Égalité • Fraternité  
RÉPUBLIQUE FRANÇAISE  
PRÉFET DE LA RÉGION BRETAGNE

Direction régionale  
des affaires culturelles

Arrêté n° 2020-077 du 13 mars 2020

Service régional de  
l'archéologie

## **ARRÊTÉ n° 2020-077 portant autorisation de prospection thématique**

**La Préfète de la région Bretagne  
Préfète d'Ille-et-Vilaine**

VU le code du patrimoine et notamment son livre V ;

VU le décret du 30 octobre 2018 portant nomination de Mme Michèle KIRRY, préfète de la région Bretagne, préfète de la zone défense et de sécurité Ouest, préfète d'Ille-et-Vilaine ;

VU l'arrêté préfectoral n° 2020 DRAC/DSG en date du 21 février 2020 portant délégation de signature à Mme Isabelle CHARDONNIER, Directrice régionale des affaires culturelles de Bretagne ;

VU l'arrêté préfectoral en date du 9 mars 2020 portant subdélégation de signature ;

VU le dossier de demande de prospection thématique intitulée « Prospection inventaire des tumuli du Morbihan », présenté par M. Mikaël LE MAIRE, reçu à la Direction régionale des affaires culturelles de Bretagne, Service régional de l'archéologie le 26 septembre 2019 ;

VU l'avis de la commission territoriale de la recherche archéologique (CTRA) en date des 11 et 12 février 2020 ;

### **ARRÊTE**

**Article 1<sup>er</sup>** : M. Mikaël LE MAIRE est autorisé, en qualité de responsable scientifique, à conduire une opération de prospection thématique à partir de la notification du présent arrêté jusqu'au 31 décembre 2020 sise en :

Région : Bretagne

Département : Morbihan

Intitulé de l'opération : « Prospection inventaire des tumuli du Morbihan »

Organisme de rattachement : CERAM

**Article 2** : prescriptions générales

Les recherches sont effectuées sous la surveillance du Conservateur régional de l'archéologie territorialement compétent et conformément aux prescriptions imposées pour assurer le bon déroulement scientifique de l'opération.

Le responsable scientifique de l'opération informe régulièrement le Conservateur régional de l'archéologie de ses travaux et découvertes. Il lui signale immédiatement toute découverte importante de caractère mobilier ou immobilier. Il revient au préfet de région de statuer sur les mesures définitives à prendre à l'égard des découvertes.

À la fin de l'année civile, le responsable scientifique de l'opération adresse au Conservateur régional de l'archéologie, en triple exemplaire papier au format A4 papier (dont un exemplaire non relié), documents pliés inclus et un exemplaire au format pdf, un rapport accompagné des plans et coupes précis et des photographies nécessaires à la compréhension du texte. L'inventaire de l'ensemble du mobilier recueilli est annexé au rapport d'opération. Il signale les objets d'importance notable. Il indique les études complémentaires envisagées et, le cas échéant, le délai prévu pour la publication.

**Article 3** : destination du matériel archéologique découvert

Le statut juridique et le lieu de dépôt du matériel archéologique découvert au cours de l'opération sont fixés conformément aux dispositions légales et réglementaires.

**Article 4** : versement des archives de fouilles

L'intégralité des archives accompagnée d'une notice explicitant son mode de classement et de conditionnement et fournissant la liste des codes utilisés avec leur signification, fait l'objet de la part du responsable de l'opération d'un versement unique au Conservateur régional de l'archéologie. Ce versement est détaillé sur un bordereau récapitulatif établi par le responsable de l'opération.

**Article 5** : La Directrice régionale des affaires culturelles est chargée de l'exécution du présent arrêté qui sera notifié à M. Mikaël LE MAIRE.

Fait à Rennes, le 13 mars 2020

Pour la Préfète de la région Bretagne  
et par subdélégation,  
l'adjoint du Conservateur régional de l'archéologie



Olivier KAYSER

Destinataire :  
M. Mikaël LE MAIRE

## Remerciements

Ce travail de prospection-inventaire a été réalisé grâce au soutien financier de 1300€, attribué par la Direction Régionale des Affaires Culturelles de Bretagne. Je remercie les personnes qui ont suivi mon dossier.

Je remercie le Centre d'Études et de Recherches Archéologiques du Morbihan (C.E.R.A.M.) présidé par **Laurent Fournier**, association qui a porté le budget de cette opération.

Je remercie **Thibaut Peres** (société Imaging 4D, membre associé du CReAAH-UMR 6566) pour les relevés photogrammétriques des nécropoles du Moulin de la Lande à Ploerdut, de Kerihoué à Noyal-Pontivy et de Kerstang-Launay et Park ar Harnec à Gourin.

Enfin, un clin d'oeil à mes échelles humaines, **Hélène Le Maire** et **Gwenaëlle Petuya** pour leur patiente immobilité sur les tumuli le temps des photographies et à **Quentin Favrel** pour la cartographie.





# Conditions d'utilisation des documents

Les rapports d'opération archéologique (diagnostic, fouille, document final de synthèse, sondage, sauvetage...) sont des documents administratifs communicables au public, en application de la loi n° 78-753 du 17 juillet 1978 modifiée et portant diverses mesures d'amélioration des relations entre l'administration et le public. L'accès à ces documents administratifs s'exerce auprès des administrations qui les ont élaborés ou qui les détiennent, au choix du demandeur et dans la limite de leurs conditions d'accueil. La mise en ligne des rapports **par le SRA Bretagne** a pour objectif de faciliter cette consultation.

La consultation et l'utilisation de ces rapports s'effectuent dans le respect des dispositions du code de la propriété intellectuelle relatives aux droits des auteurs. Notamment en application de l'article L.122-5 du code de la propriété intellectuelle, cela implique que :

- 1) les prises de notes et les copies ou autres formes de reproduction sont autorisées dans la mesure où elles sont strictement réservées à l'usage privé du copiste et non destinées à une utilisation collective;
- 2) toute reproduction du texte, accompagnée ou non de photographies, cartes ou schémas, n'est possible que dans le cadre de courtes citations qui doivent être justifiées, par exemple par le caractère scientifique de l'œuvre à laquelle elles sont incorporées, et sous réserve de l'indication claire du nom de l'auteur et de la source (références exactes et complètes de l'auteur, de son organisme d'appartenance et du rapport);
- 3) la représentation ou la reproduction d'extraits est possible à des fins exclusives d'illustration dans le cadre de l'enseignement et de la recherche, dès lors que le public auquel elle est destinée est majoritairement composé d'élèves, d'étudiants, d'enseignants ou de chercheurs directement concernés, et que son utilisation ne donne lieu à aucune exploitation commerciale.

Le non-respect de ces règles constitue le délit de contrefaçon prévu et sanctionné par les articles L.335-2, L.335-3 et suivants du code de la propriété intellectuelle.

Renseignement :

DRAC Bretagne : <http://www.culture.gouv.fr/Regions/Drac-Bretagne>

Service Régional de l'Archéologie - Centre de documentation archéologique

Campus universitaire de Beaulieu - Avenue Charles Foulon - 35700 Rennes

## **Sommaire**

<b>Copie de l'arrêté de l'autorisation.....</b>	<b>3</b>
<b>Remerciements.....</b>	<b>5</b>
<b>Introduction.....</b>	<b>9</b>
<b>I – Cadre de la recherche.....</b>	<b>11</b>
A – Zone géographique.....	11
B – Méthodologie de recherche.....	13
1) La collecte des données.....	13
2) La consultation des ortho-photographies.....	13
3) Le contrôle sur le terrain.....	14
4) Acquisitions de données drones RGB (T . Peres).....	14
<b>II – État de la documentation.....</b>	<b>19</b>
A – Présentation générale.....	19
1) Sites enregistrés à la carte archéologique et contrôlés récemment.....	19
2) Sites enregistrés à la carte archéologique revisités.....	20
3) Sites anciennement déclarés mais non (ou mal) enregistrés.....	21
4) Sites anciennement signalés mais non relocalisés.....	21
5) Sites faisant office d'une déclaration.....	21
6) Retour sur un site déclaré en 2019.....	22
B – Les sites dans l'espace.....	23
1) La situation topographique des sites.....	23
2) Des sites intégrés dans le paysage archéologique connu .....	24
3) Répartition générale des tumuli.....	26
<b>Conclusion.....</b>	<b>27</b>
<b>Bibliographie.....</b>	<b>29</b>
<b>Inventaire.....</b>	<b>31</b>
A – Sites déjà enregistrés à la carte archéologique revisités.....	31



B – Sites anciennement déclarés mais non (ou mal) enregistrés.....	84
C – Sites anciennement signalés mais non relocalisés.....	101
D – Sites faisant office d'une déclaration.....	110
E – Site déclaré en 2019 et complété.....	184

## Introduction

Architecture monumentale qui se caractérise par un tertre important, de deux à six mètres de haut pour un diamètre dépassant régulièrement les trente mètres, les tumuli sont des constructions funéraires destinés à abriter des personnages a priori importants. Placé au sein d'une chambre funéraire présentant des morphologies variées (caveau en maçonnerie sèche, formé de grosses dalles, en bois, ...), le défunt est ponctuellement accompagné de mobiliers prestigieux (céramique, pointes de flèches en silex, objets métalliques). Ces monuments ont donc naturellement intéressé très tôt les archéologues-antiquaires qui remarquent déjà leur forte densité dans l'ouest de la Bretagne.

### *- Objectifs et problématique*

Architecture monumentale certes, mais subissant néanmoins de plus en plus les assauts agricoles et l'urbanisation accélérée. Il en résulte que ces monuments élevés depuis des millénaires marquent de moins en moins le paysage. C'est pourquoi ce travail de prospection-inventaire a été guidé par la volonté de densifier la carte des tumuli connus. Il s'agit donc de localiser et recenser dans les plus brefs délais ces structures fragiles et menacées, avant qu'elles ne disparaissent.

Ce travail de prospection fait toujours suite au Projet Collectif de Recherche ayant pour but d'apporter des éléments pour une nouvelle approche de l'âge du Bronze en Bretagne (coordination S. Blanchet). Si dans un premier temps le projet s'attachait plutôt au cadre chronologique et aux formes de l'habitat, celui-ci s'est rapidement élargi vers la question funéraire. En effet, les données récentes montrent que les espaces domestiques et les espaces funéraires sont intimement liés. Ces opérations de prospection-inventaire font également écho aux travaux des chercheurs Finistériens sur les tombes de l'âge du Bronze (Nicolas, Fily, Pailler, 2014), et complète mes propres travaux universitaires, sur l'inventaire des enclos circulaires protohistoriques en Bretagne.



# I – Cadre de la recherche

## A – Zone géographique

Pour l'année 2020, la prospection thématique sur les tumuli s'intéresse à la partie située à l'ouest du Blavet dans le Morbihan (figure 1). Ce choix géographique est la suite logique de plusieurs opérations de prospections thématiques sur les tumuli. Dans un premier temps concentrées aux Côtes-d'Armor (2016 à 2018), les prospections ont ensuite glissé dans le Morbihan. La rivière du Blavet a alors été choisie arbitrairement pour diviser le département en deux zones<sup>1</sup> : à l'est où il a été menée l'opération 2019 et à l'ouest pour cette présente opération.

Cette zone géographique concentre de nombreux tumuli comme le prouve les prospections diachroniques récentes effectuées par Alain Provost entre 2004 et 2008 dans le Kreiz Breizh.



Figure 1: Zone de prospection-inventaire 2020.

<sup>1</sup> A noter que les grandes îles du Morbihan, où des tumuli sont également signalés, sont pour l'instant écartées de nos prospections.



## B – Méthodologie

### 1) La collecte des données

En ce qui concerne les tumuli connus, l'inventaire de J. Briard en 1984 a permis d'avoir un bon corpus de référence. L'interrogation de la base Patriarche avec pour mots clefs *tumulus*, *nécropole*, *urne*, *coffre funéraire*, *sépulture*, et *cimetière*, le tout associé à la période de l'âge du Bronze, a complété les données, notamment pour les plus récentes.

Les mentions évoquées ont ensuite été consultées : les rapports de fouilles ou de prospections déposés au Service Régional de l'Archéologie ou disponible en ligne, mais également les références plus anciennes de fouilles ou d'inventaires qui peuvent être présentes en ligne sur le site Gallica.bnf.fr ou Persee.fr, ou bien sur ouvrage papier.

### 2) La consultation des ortho-photographies

Pour rechercher de nouveaux monuments, le gros du travail a été la consultation des ortho-photographies disponibles sur différents sites Internet, Géoportail et Google Earth notamment. En effet, il a plusieurs fois été démontré que les tumuli pouvaient être recouverts d'un manteau de limon argileux entraînant une différence de teinte avec le sol environnant (Marguerie, 1992, Blanchet, 2016). Cette particularité de construction permet ainsi le repérage aérien de ce type de monuments : sur terrain nu, une zone claire est observable et sur les cultures, un retard de croissance est visible, l'argile asséchant plus vite le sol.

Dans certains cas, les tumuli subsistent dans le bocage sans être touchés par les labours, sous la forme d'une structure arrondie avec une végétation différente. Les confusions avec d'autres structures anthropiques, notamment médiévales, voire avec des zones rocheuses sont par contre largement possible. Cela dit, si le monument fût décrit anciennement comme un tumulus, cela permet de le repérer comme au Park ar Vouden à Guidel (figure 2).



Figure 2: Tumulus de Park ar Vouden à Guidel retrouvé grâce à la comparaison d'une anomalie visible sur une orthophotographie et du plan dressé lors de la fouille ancienne.

### 3) Le contrôle sur le terrain

Ce travail se veut également être une affaire de terrain. Chaque site, qu'il ait été renseigné par des anciens inventaires ou envisagé par la présence d'une anomalie visible par ortho-photographie, a alors fait l'objet d'un contrôle au sol systématique. Ces vérifications ont été réalisées tout au long de l'année, suivant la disponibilité des champs. En effet, certains sites ont exigés plusieurs déplacements puisque la maturation des cultures, en particulier le blé et le maïs, empêchait une bonne vision des vestiges.

### 4) Acquisitions de données drones RGB

#### - Conditions et zones de vol

Tout comme la dernière campagne (Le Maire, Peres, 2019, p.19-24), des missions d'acquisition de données drone ont été réalisées en novembre, décembre 2020 et avril 2021. Elles se sont intéressées à la nécropole de La Croix du Quinquis à Noyal-Pontivy - déclarée l'an dernier - qui présente l'intérêt d'être intégré dans un paysage archéologique dense, à la nécropole du Moulin de la Lande à Ploërdut et le tumulus de Park ar Harnec à Gourin qui apparaissent avoir des situations topographiques particulières, et enfin à la nécropole de Kerstang-Launay à Gourin qui se développe sur plusieurs hectares (figures 3, 7 et 9).



Orthophotographie Géoportail du 10/07/2013

Orthophotographie Yahoo Maps 2014 ?

Figure 3: Nécropole de la Croix du Quinquis à Noyal-Pontivy (à gauche) et du Moulin de la Lande à Ploërdut relevées au drone.

Ce programme de prospection aérienne par drone avait pour objectif d'acquérir des photographies RGB afin de créer des modèles numériques de Terrain (MNT) à haute résolution issus de modélisation photogrammétriques, afin d'identifier des microreliefs, potentiels indices de tertres tumulaires.

Afin de répondre à l'objectif, un drone de type Mavic pro 1 a été mis en œuvre, selon des scénarios de vol de type S1 et S2. (Planification de vol automatisée, à vue et hors-vue du télépilote, à moins de 1km de distance).

A Ploërdut, Noyal-Pontivy et à Park ar Harnec à Gourin, l'intégralité de la zone d'étude a pu être

relevée en 1 seule zone de vol. A Kerstang-Launay à Gourin, compte-tenu de la surface étudiée, trois zones de vol ont été dissociées.

Les conditions météorologiques étaient globalement favorables malgré une faible luminosité: couverture nuageuse homogène (plus de 70% , <1 mm de précipitation) et une vitesse de vent faible à modérée (inférieure à 8m/s).

#### *- Descriptif des données acquises*

Les données RGB ont été acquises à l'aide d'un appareil photographique, intégré au drone DJi Mavic Pro, disposant une résolution de 12Mpx. Sur chaque zone, des vols ont été programmés à différentes altitudes (25 / 50m /70m), avec une visée au Nadir, et un recouvrement longitudinal et transversal de 70%. Le taux de recouvrement intra et interbande est largement suffisant pour obtenir une couverture photographique multiple (8 photos à minima) de chaque zone modélisée. Les erreurs de projection sont ainsi minimisées (de l'ordre du pixel).

Le géoréférencement a été réalisé grâce à la mesure du positionnement de points d'amer sur le terrain (cibles) au moyen d'un GPS différentiel (Trimble Geo7x), dont la précision a été estimée, après posttraitement, à 2-3 cm ( XY/Z).

Ces acquisitions autorisent la création d'orthophotographies et de Modèle Numérique ( MNT /MNS) ayant une résolution de 3cm. Des modèles plus légers, ont également été créés (50cm et 1m).

Le calcul d'images dérivées, telle que SLRM (Simple Local Relief Model) permettent de mettre en évidence des microreliefs faiblement perceptibles sur les orthophotographies et MNT. Cette approche permet de supprimer les éléments paysagers à grande échelle tels que les vallons et collines, de manière à rehausser les éléments topographiques de taille plus modeste (potentiels indices archéologiques).

Une fois identifiés, les structures peuvent être caractérisées plus finement, en plan, mais aussi en altimétrie, grâce à l'extraction de profils topographiques détaillés (depuis le MNT ou le nuage de points).

<b>Camera Model</b>	<b>Resolution</b>	<b>Focal Length</b>	<b>Pixel Size</b>	<b>Precalibrated</b>
FC220, -- mm f/-- (4.73mm)	4000 x 3000	4.73 mm	1.57 x 1.57 µm	No

Figure 4: Spécificités du capteur.

#### *- Traitements réalisés*

Une fois les images prétraitées et le posttraitement des points GPS réalisés, le procédé photogrammétrique vise à générer un modèle 3D à partir des multiples prises de vues 2D acquises : recherche de points homologues, géoréférencement, calcul d'un nuage de points dense, etc. Après classification du nuage de points (séparation des points « sol », « sursol », etc.), un maillage est généré, sur lequel une texture est appliquée.

De ce modèle 3D, sont extraits différents jeux de données en 2D, 2.5D et 3D : orthophotographie / MNS, MNT / nuage de points. Le calcul d'images dérivées permet d'améliorer la visualisation des microreliefs et d'extraire les profils des anomalies topographiques identifiées.



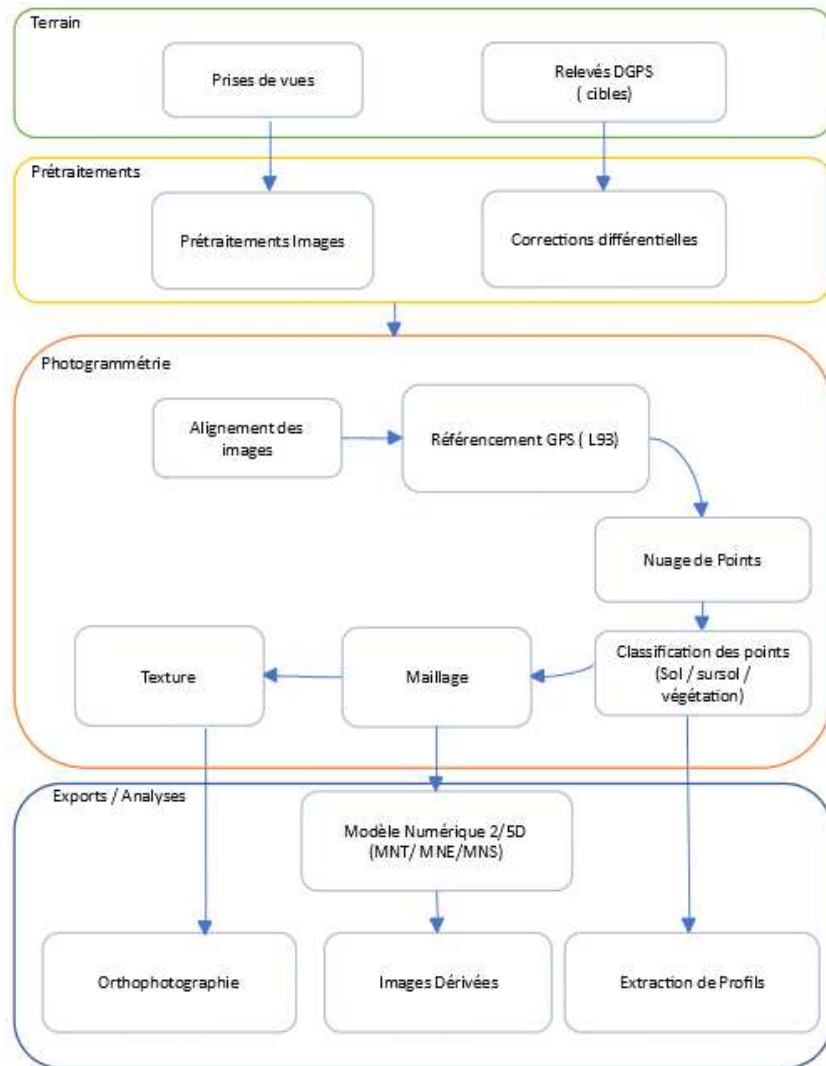


Figure 5: Organigramme des traitements réalisés.

Les logiciels suivants ont été utilisés :

Adobe Photoshop CS4

Trimble Pathfinder Office

Agisoft Metashape Professional (1.7.2)

ArcmapDesktop 10.6.1

RVT Toolbox 1.3

A chaque étape, des rapports techniques sont extraits afin de valider la qualité des données. Celles-ci sont livrées aux formats .tif /LAS, selon les référentiels RGF93 Lambert93 (EPSG : 2154) / IGN69.

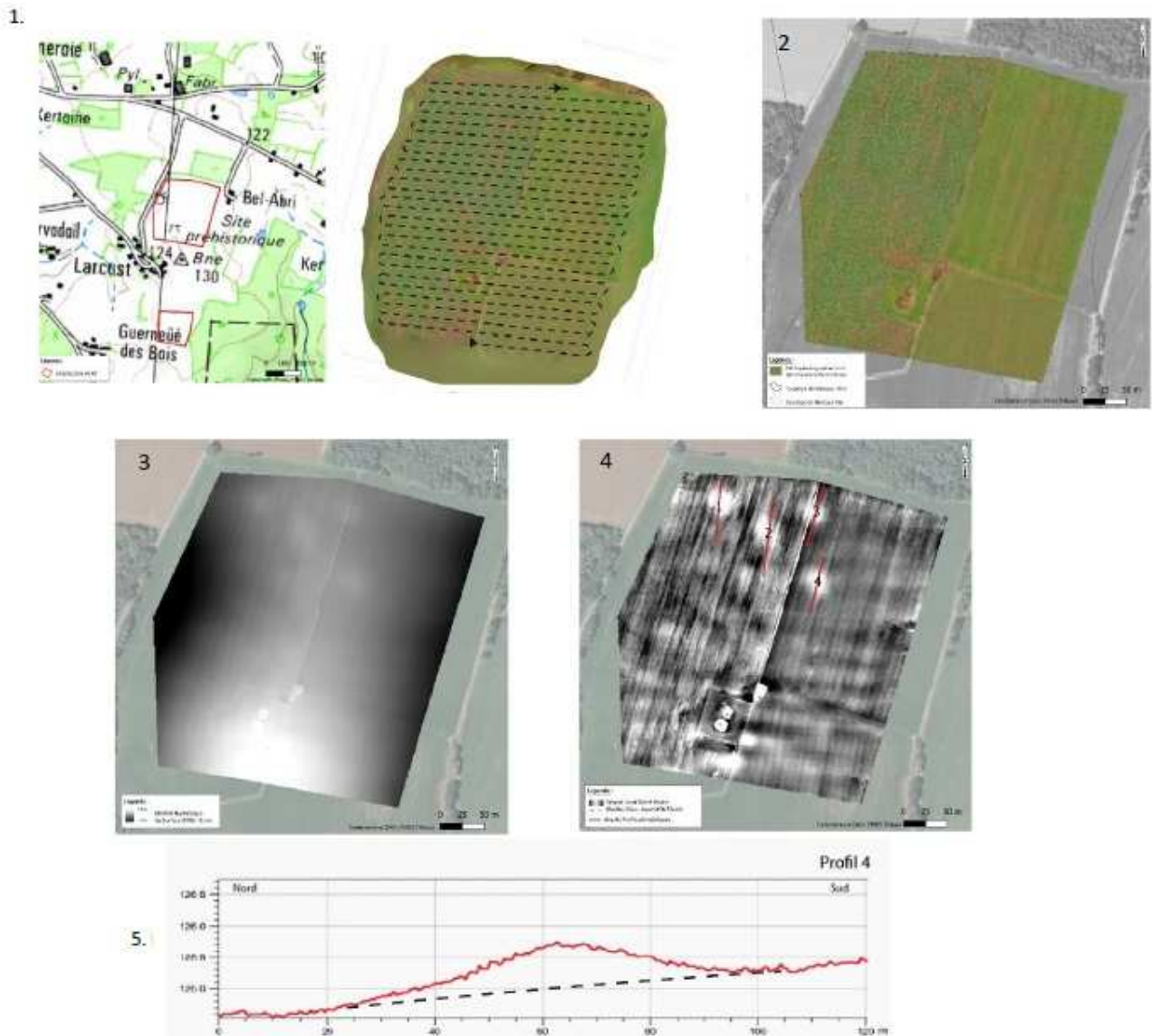


Figure 6: Exemple illustré de la chaîne de traitements et des résultats attendus sur la nécropole de Larcustré à Colpo.

1 - Localisation de la zone de vol et planification du vol automatisé selon un recouvrement défini (env 70%). 2 - Orthophotographie issue de la photogrammétrie (résolution 10cm). 3 - Modèle numérique de terrain (résolution 50cm). 4 - Visualisation des microreliefs par SLRM20 (Simple Local Relief Model. Raduis 20) depuis un MNT à 1m de résolution, et localisation de profils topographiques. 5 - Exemple de profil topographique issu du MNT.



## II – État de la documentation

### A – Présentation générale

Durant cette opération, 65 sites ont été retenus qui se répartissent suivant cinq catégories :

Sites enregistrés à la carte archéologique et contrôlés récemment	Sites enregistrés à la carte archéologique revisités	Sites anciennement déclarés mais non (ou mal) enregistrés	Sites faisant office d'une déclaration	Sites signalés anciennement mais non localisés précisément	Site déclaré en 2019 revisité
29	13	4	14	4	1

#### 1) Sites enregistrés à la carte archéologique et contrôlés récemment

Ces sites ont été contrôlés par Alain Provost entre 2004 et 2008 lors d'une grande opération d'inventaire et de prospection du patrimoine archéologique du centre-ouest de la Bretagne. Ce travail étant récent et sérieux, il n'y a donc pas de nouvelle fiche d'enregistrement sur ces monuments.

Commune	Lieu-dit	Vestiges	EA
Le Faouët	Villeneuve Barrégant	1 tumulus	56 057 0015
Gourin	Kerstrang-Launay	4 tumuli	56 066 0011 / 12
Gourin	Kergus	1 tumulus	56 066 0014
Guiscriff	L'Hermitage	1 tumulus	56 081 0003
Langoëlan	Saint-Houarno	1 tombe	56 099 0001
Langoëlan	Le Cosquer	4 tumuli	56 099 0018
Langonnet	Kermain	1 tumulus	56 100 0004
Langonnet	Kerantons sud	1 tumulus	56 100 0016
Langonnet	La Trinité	1 tumulus	56 100 0042
Langonnet	Kerantons	1 tumulus	56 100 0044
Langonnet	Villeneuve Lohéac	2 tumuli	56 100 0047
Lanvénegen	Quilliou	Tombe en coffre	56 105 0001
Lignol	Saint-Heverzen	4 tumuli	56 110 0001 / 02 / 16
Lignol	Treuz er Lann	1 tumulus	56 110 0017
Meslan	Quesquédan	1 tumulus ?	56 130 0020
Persquen	Kergoulas	1 tumulus	56 156 0016
Ploërdut	Kerfandol	3 tumuli	56 163 0001 / 0021
Ploërdut	Penhoët Bihan	1 tumulus	56 163 0035
Ploërdut	Kerservant	1 tumulus	56 163 0037

Plouray	La Garenne	1 tumulus ?	56 170 0016
Plouray	Coadou Braz	1 tumulus	56 170 0019
Plouray	Coët Samedy	1 tumulus	56 170 0020
Plouray	Park Pell	1 tumulus	56 170 0022
Plouray	Park Yod	1 tumulus ?	56 170 0024
Priziac	Cosquéric	2 tumuli	56 182 0001 / 0030
Priziac	Kerhoat	1 tumulus	56 182 0028
Priziac	Pellan Vihan	2 tumuli	56 182 0004
Saint-Tugdual	Le Nivinéno	1 tumulus	56 238 0010
Saint-Tugdual	Kermartin	1 tumulus	56 238 0020

## 2) Sites enregistrés à la carte archéologique revisités

Les sites déjà enregistrés à la carte archéologique mais qui n'ont pas fait l'objet de contrôle récent ont été visités lors de cette opération. Dans la plupart des cas, il ne s'agit que de vérifier l'état actuel des vestiges, dont leur situation a parfois bien changé depuis leur dernière mention. Le tumulus de Bieuzent à Cléguérec est par exemple désormais entre un champ cultivé et un jardin individuel. Mais ce nouveau contrôle permet aussi de relocaliser précisément le monument grâce aux moyens modernes. L'emplacement exact de tumulus de Park ar Voudenn à Guidel a ainsi été retrouvé grâce aux orthophotographies anciennes.

<b>Commune</b>	<b>Lieu-dit</b>	<b>Vestiges</b>	<b>EA</b>
Caudan	Chapelle de Trescouët	1 tumulus	56 036 0005
Caudan	Locoyarn Bihan	2 tumuli	56 036 0006
Cléguer	Kervellerin	3 tumuli	56 040 0001
Cléguérec	Bieuzent	1 tumulus	56 041 0002
Cléguérec	Kerbédic	1 tumulus	56 041 0001
Guidel	Park ar Voudenn	1 tumulus	56 078 0039
Guidel	Cruguel	1 tumulus	56 078 0045
Malguénac	Stanvéno	9 tertres	56 125 0009
Melrand	Kerduic	1 coffre	56 128 0014
Melrand	Saint-Fiacre	1 tumulus	56 128 0016
Ploemeur	La Motte à Madame	1 tumulus	56 162 0019
Ploemeur	Beg er Lann	1 tumulus	56 162 0038
Quistinic	Le Goslen	1 coffre	56 188 0001

### 3) Sites anciennement déclarés mais non (ou mal) enregistrés

Quatre sites déjà évoqués dans la documentation ancienne n'ont pas reçu de numéro d'entité archéologique ou sont mal enregistrés. C'est le cas pour le tumulus de Locunéhen qui apparaît doublement enregistré. Il paraît nécessaire de les enregistrer à la carte archéologique.

<b>Commune</b>	<b>Lieu-dit</b>	<b>Vestiges</b>	<b>EA</b>
Malguénac	Coët-Nan	1 tumulus	/
Malguénac	Rue de Bellevue	1 tumulus	/
Melrand	Divelann	1 tumulus	/
Quistinic	Locunéhen	1 tumulus	56 188 0004 56 188 0006

### 4) Sites anciennement signalés mais non relocalisés

Quatre sites fouillés anciennement, dont nous avons des mentions ou des figures laissant penser à des tumuli/coffres probables, n'ont malheureusement pas été relocalisés avec précisions. Des fiches d'enregistrement ont tout de même été établies à titre d'information, mais la création d'entité archéologique n'est peut-être pas pertinente.

<b>Commune</b>	<b>Lieu-dit</b>	<b>Vestiges</b>	<b>EA</b>
Caudan	Kergloir	1 coffre	/
Malguénac	Greieu – Saint-Nicolas	1 tumulus	/
Plouray	Kerlan	3 coffres	/
Quistinic	Lande de Quistinic	1 tumulus	/

### 5) Sites faisant office d'une déclaration

Concernant les nouvelles déclarations, 14 sites ont été retenus parce qu'ils répondaient à un des deux critères suivant :

- lorsqu'une anomalie claire visible sur les ortho-photographies est caractéristique et que le contrôle au sol révèle bien un bombement. La majorité des déclarations rentre dans cette catégorie.
- lorsqu'une anomalie claire visible sur les ortho-photographies est caractéristique et que, même si aucun bombement n'est constaté sur le terrain, l'environnement archéologique ou la topographie plaident en faveur d'un monument arasé.

<b>Commune</b>	<b>Lieu-dit</b>	<b>Vestiges</b>
Bieuzy	Lelfaux	1 tumulus
Bubry	Locqueltas	1 tâche claire
Caudan	Brambo	1 tumulus
Caudan	Mané Braz	1 tumulus
Gourin	Guerveur	1 tumulus
Gourin	Kerstang-Launay	3 + 2 + 1 tumuli
Gourin	Park ar Harnec	1 tumulus
Guiscriff	Kerogan	1 tumulus
Langonnet	Bel-Air	1 tumulus
Le Faouët	Rozenlaër	1 tumulus
Le Sourn	Bignat	1 tumulus
Melrand	La Villeneuve	1 tumulus
Ploërdut	Moulin de la Lande	5 tumuli
Priziac	Kerhoat 2	1 tâche claire

#### 6) Retour sur un site déclaré en 2019

L'importante nécropole du Guinquis à Noyal-Pontivy, déclaré lors de la campagne de prospection-inventaire 2019, a été revisité lors de l'opération 2020 pour la réalisation d'un relevé photogrammétrique par drone.

<b>Commune</b>	<b>Lieu-dit</b>	<b>Vestiges</b>
Noyal-Pontivy	Le Guinquis	5 tumuli

## B – Les sites dans l'espace

### 1) La situation topographique des sites

Dans la littérature consacrée, il est souvent fait mention que les tumuli se retrouvent en particulier sur les points hauts du paysage, sans pourtant autant être construits sur le point culminant (Fily *et al.*, 2012). Plusieurs sites découverts durant cette prospection observe également ce choix topographique.

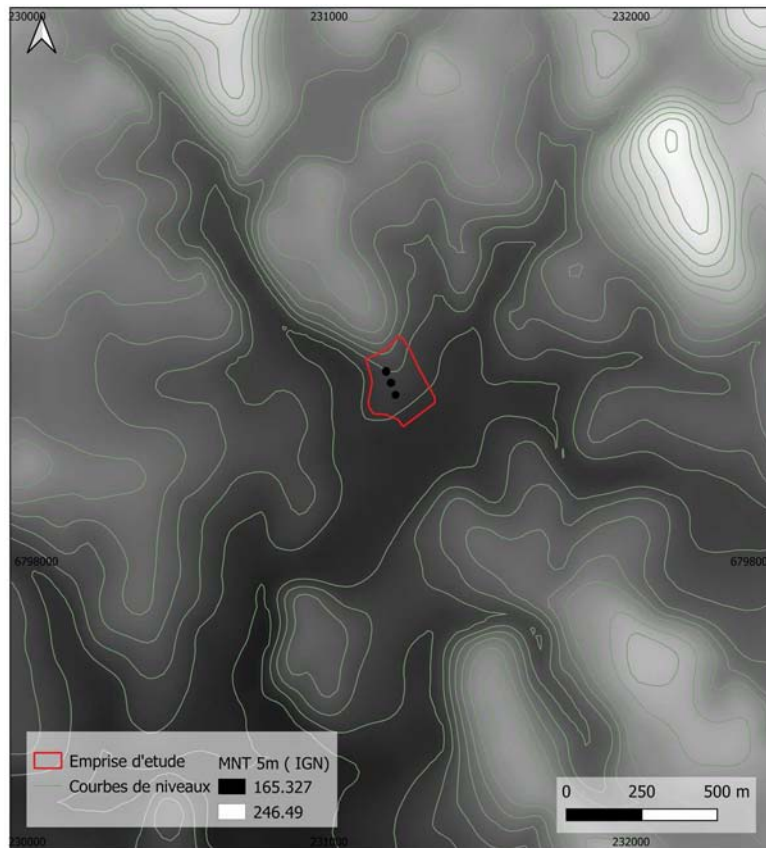
A Park ar Harnec à Gourin, le tumulus se place directement en contrebas d'une forte pente du plateau de crête (figure 7).



*Figure 7: Vue depuis la crête de l'emplacement du tumulus de Park ar Harnec à Gourin (personne en gilet jaune) et du panorama.*

Au Moulin de la Lande à Ploërdut, le même constat est à faire. La nécropole se situe sur une pente nord-sud bien en contrebas d'un plateau qui n'est pas le plus élevé du secteur (figure 8).





*Figure 8: Situation topographique de la nécropole du Moulin de la Lande à Ploërdut.*

## 2) Des sites intégrés dans le paysage archéologique connu

Plusieurs sites déclarés dans ce travail se trouvent à proximité immédiate de vestiges déjà connus et déclarés. Parmi eux, un site nous semble particulièrement intéressant (figure 9) :

Le site de Kerstang-Launay à Gourin était déjà connu pour regrouper sur quelques dizaines de mètres, quatre tumuli implantés directement au nord de la voie romaine Carhaix – Quimperlé. Trois d'entre eux présentent encore des dimensions importantes. Le long de cette voie de crête, à 250m à l'ouest de la nécropole, un autre tumulus sérieusement arasé a également été identifié. Cette opération de prospection a permis de repérer d'autres monuments montrant que la nécropole s'étend aussi vers le nord, toujours sur ce point haut du paysage.

A 250m au nord-est, une tache claire laisse penser à un autre possible tumulus lui aussi arasé, alors qu'à proximité immédiate, deux autres monuments côte à côte sont toujours observables en élévation avec un autre possible tumulus coupé par la route. Plus au nord encore, à 400m de ces derniers, deux autres anomalies claires – caractéristiques des tumuli – sont encore visibles. Malheureusement, eux aussi sont quasiment arasés.

Sur 800m de distance et le long d'une ligne de crête, semble alors se développer une importante nécropole composée d'au moins une dizaine de monuments tumulaires.



*Figure 9: Compilation d'orthophotographies laissant apparaître une importante nécropole à Kerstang-Launay à Gourin.*

### 3) Répartition générale des tumuli

La densité de tumuli à l'ouest du Blavet est logiquement assez importante (figure 10), dans la continuité de ce que l'on a pu voir dans le sud des Côtes-d'Armor (Le Maire, 2018) et dans le Finistère (Nicolas, Fily, Pailler, 2014). Une étonnante « bande » sans monument semble tout de même se remarquer dans la partie centrale de la zone d'étude. Il est vraisemblable qu'elle soit causée par un biais de la recherche plutôt qu'elle soit le fruit d'une réalité archéologique. En effet, cette zone est davantage boisée, ce qui limite les découvertes de monuments.

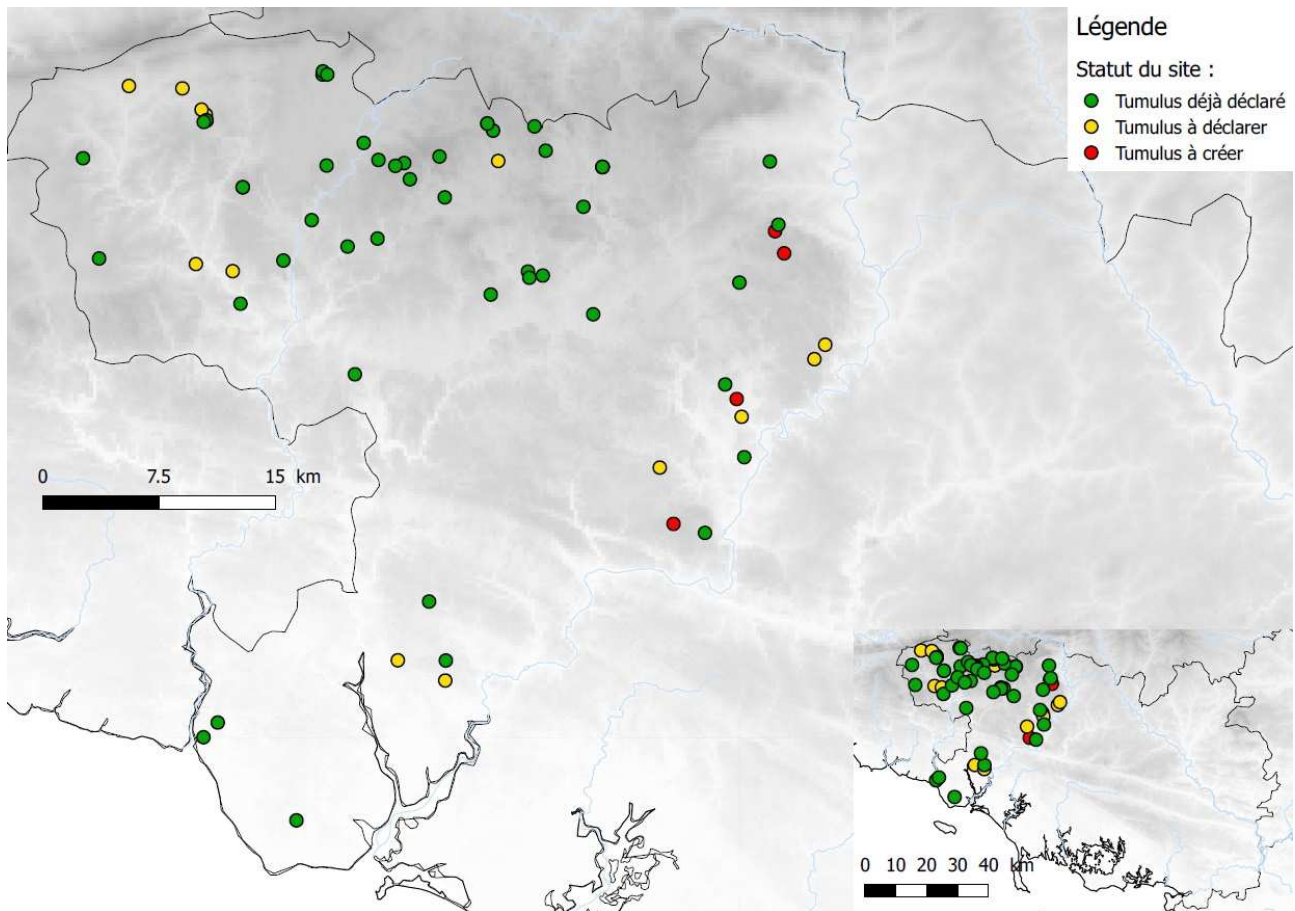


Figure 10: Carte de répartition des tumuli dans le Morbihan à l'ouest du Blavet (cartographie : Q. Favrel)

## **Conclusion**

Cette campagne de prospection thématique concentrée à l'ouest Morbihan a tenu toutes ses promesses avec la découverte de nombreux nouveaux sites. Quelques tumuli isolés sont visibles, des regroupements de quelques monuments (Moulin de la Lande à Ploërdut) mais aussi une nécropole très importante d'une dizaine de tumuli (Kerstang-Launay à Gourin).

Ce travail a également permis de redécouvrir des sites fouillés anciennement (Coët-Nan à Malguénac), d'apporter de nouvelles données sur des monuments connus (Cruguel à Guidel) ou de relocaliser des monuments anciennement décrits (Park ar Voudenn à Guidel).

Durant cette campagne, il était normalement prévu de réaliser des prospections aériennes. Malheureusement à cause de la crise sanitaire, aucun survol n'a pu être réalisé. Le budget a donc été remisé sur des relevés photogrammétriques réalisés par Tibault Peres, afin de documenter au mieux certains sites remarquables.

L'année 2021 sera consacrée au test d'une anomalie claire – possible tumulus – redécouverte lors de la prospection 2019 à Kerledain à Noyal-Pontivy. Une fouille de contrôle est en effet prévu durant l'été sous la responsabilité de Muriel Mélin.



## Bibliographie

**BLANCHET, 2016** : BLANCHET S., *Lannion, Penn an Alé, Occupations rurales de l'âge du Bronze en antiques*, Rapport final d'opération, I.N.R.A.P. Grand-Ouest, 2016

**BRIARD, 1984** : BRIARD (J.), *Les tumulus d'Armorique*, L'âge du Bronze en France 3, Éditions Picard, 1984

**FILY *et al.*, 2012** : FILY (M.), LORHO (T.), MENEZ (Y.), VILLARD-LE TIEC (A.). Paysages funéraires de l'âge du Bronze dans le centre-ouest de la Bretagne : approches multiscalaires, dans Bérénger (D.), Bourgeois (J.), Talon (M.), Wirth (S.) (éd.), *Paysages funéraires de l'âge du Bronze*, Colloque International sur l'âge du Bronze à Herne en 2008, Edition Verlag Philipp von Zabern, 2012, p.59-76

**LE MAIRE, 2016** : LE MAIRE M., *Les tumuli de l'âge du Bronze dans le nord-ouest des Côtes-d'Armor*, Rapport de prospection-inventaire, 2016

**LE MAIRE, 2017** : LE MAIRE M., *Les tumuli de l'âge du Bronze dans le nord-ouest des Côtes-d'Armor*, Rapport de prospection-inventaire, 2017

**LE MAIRE, 2018** : LE MAIRE M., *Les tumuli de l'âge du Bronze dans les Côtes-d'Armor*, Rapport de prospection-inventaire, 2018

**LE MAIRE, PERES 2019** : LE MAIRE M., PERES T., *Les tumuli de l'âge du Bronze à l'est du Blavet dans le Morbihan*, Rapport de prospection-inventaire, 2019

**MARGUERIE, 1992** : MARGUERIE D., *Évolution de la végétation sous l'impact humain en Armorique du Néolithique aux périodes historiques*, Travaux du Laboratoire d'Anthropologie, Préhistoire, Protohistoire et Quaternaire armoricain n°40, 1992

**NICOLAS, FILY, PAILLER, 2014** : NICOLAS C., FILY M., PAILLER Y., Inventaire des tombes de l'âge du Bronze dans le Finistère, dans BLANCHET (S.) (coord.), *Éléments pour une nouvelle approche de l'âge du Bronze en Bretagne, Le cadre chronologie et les formes d'habitats*, 2014, p. 71-91



## **Inventaire**

Les sites sont rangés en cinq catégories et classés par ordre alphabétique.

A – Site déjà enregistré à la carte archéologique revisités



**Fiche d'enregistrement de site**  
Prospection-inventaire 2020 - Mikaël Le Maire (CERAM)

EA : 56 036 0005

**Localisation :**

Département : MORBIHAN      Commune : Caudan  
Nom : Hôpital Charcot      Lieu-dit de l'IGN : chapelle de Trescouët  
Réf. cadastrale : Section(s) ZE, Parcelle(s) 103, Année 2020  
Géoréférencement (Lambert 93) : X : 227820 ; Y : 6766383      Précision : Précis

**Circonstances de découverte :**

Année	Circonstance	Inventeur/informateur	Dernière vérification
/		/	30-04-2020

**Description :**

Description des vestiges : En 1966, un échange de courrier entre le Préfet du Morbihan, le maire de Caudan et P.R. Giot évoque un petit tumulus, dont une photographie au sol laisse imaginer qu'il faisait moins d'1m d'élévation.  
Une orthophotographie présente bien une anomalie claire circulaire d'environ 25m de diamètre.

Interprétation : Tumulus possible.

État actuel : Arasé suite à la construction de l'hôpital Charcot en 1966 et l'élargissement de la chaussée D26.

**Mobilier :**

Description : /  
Contexte du mobilier : /      Lieu de dépôt : /

**Chronologie :**

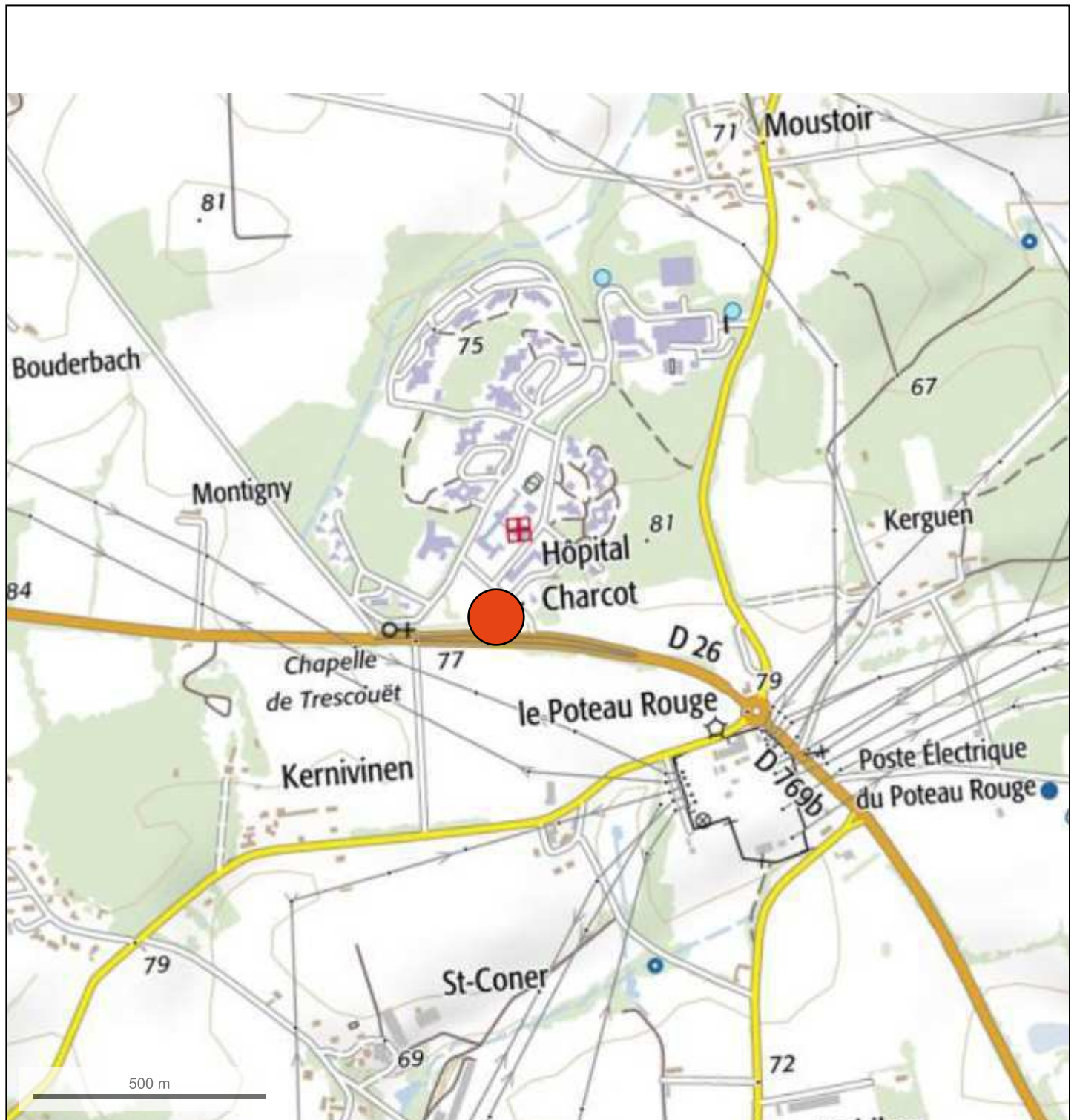
Période de début : Protohistoire  
Période de fin :

**Bibliographie :**

Briard J., *Les tumulus d'Armorique*, 1984, p. 286  
Dossiers communaux Laboratoire Archéosciences

**Documents annexes :**

Localisation sur le cadastre actuel  
Localisation du site (point rouge) sur un extrait de la carte IGN  
Orthophotographie Géoportail 07-03-1953  
Photographie au sol d'avant 1966  
Photographie au sol du 30-04-2020



Département :  
MORBIHAN

Commune :  
CAUDAN

Section : ZE  
Feuille : 000 ZE 01

Échelle d'origine : 1/2000  
Échelle d'édition : 1/2000

Date d'édition : 16/04/2020  
(fuseau horaire de Paris)

Coordonnées en projection : RGF93CC48  
©2017 Ministère de l'Action et des  
Comptes publics

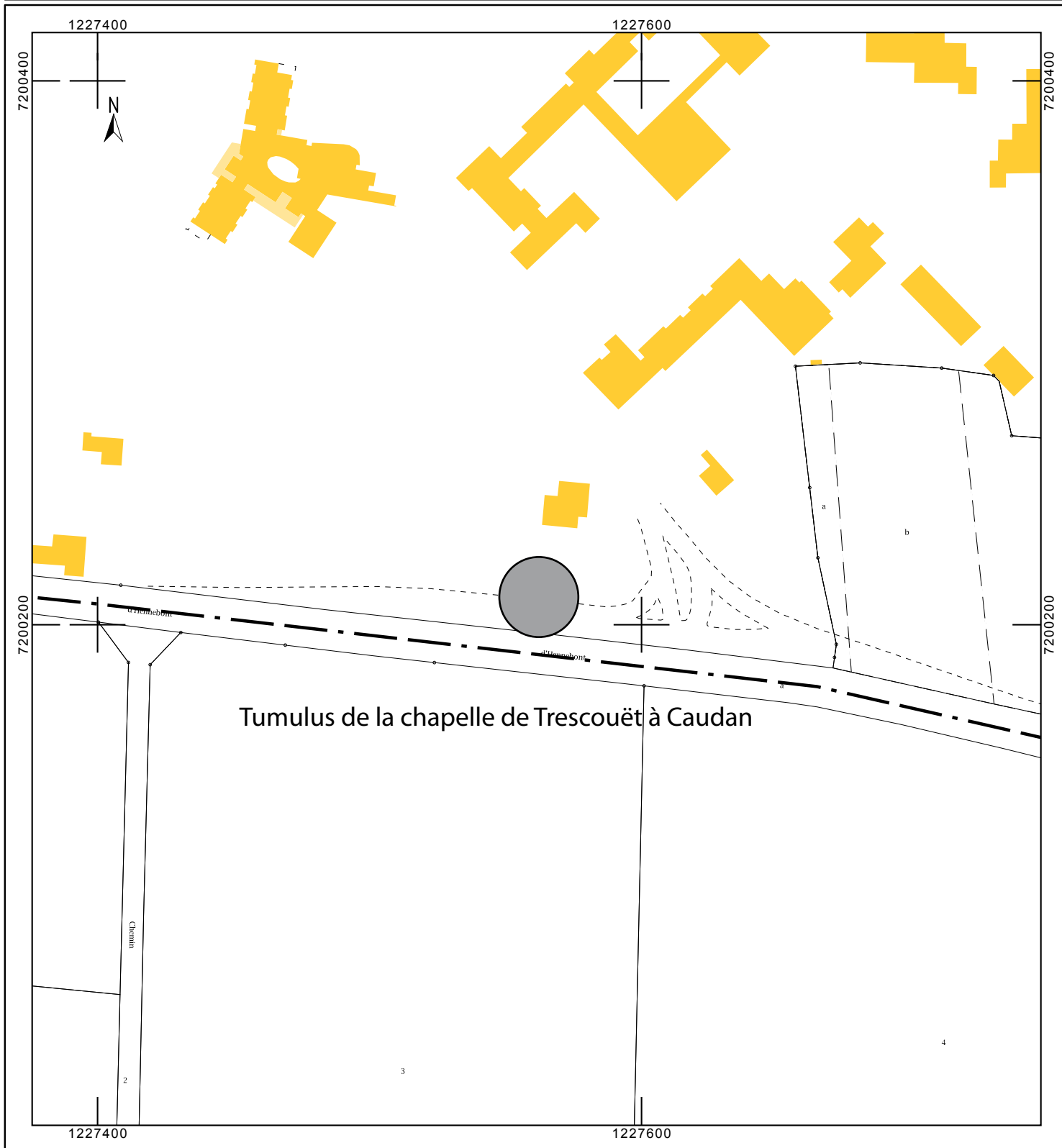
DIRECTION GÉNÉRALE DES FINANCES PUBLIQUES


-----  
EXTRAIT DU PLAN CADASTRAL  
-----

Le plan visualisé sur cet extrait est géré  
par le centre des impôts foncier suivant :  
VANNES  
Pôle de topographie et de gestion  
cadastrale 56020  
56020 VANNES Cédex  
tél. 02 97 01 50 66 -fax  
ptgc.morbihan@dgifp.finances.gouv.fr

Cet extrait de plan vous est délivré par :

cadastre.gouv.fr





Orthophotographie Géoportail 07-03-1953



Photographie au sol ancienne du tumulus (depuis le sud)



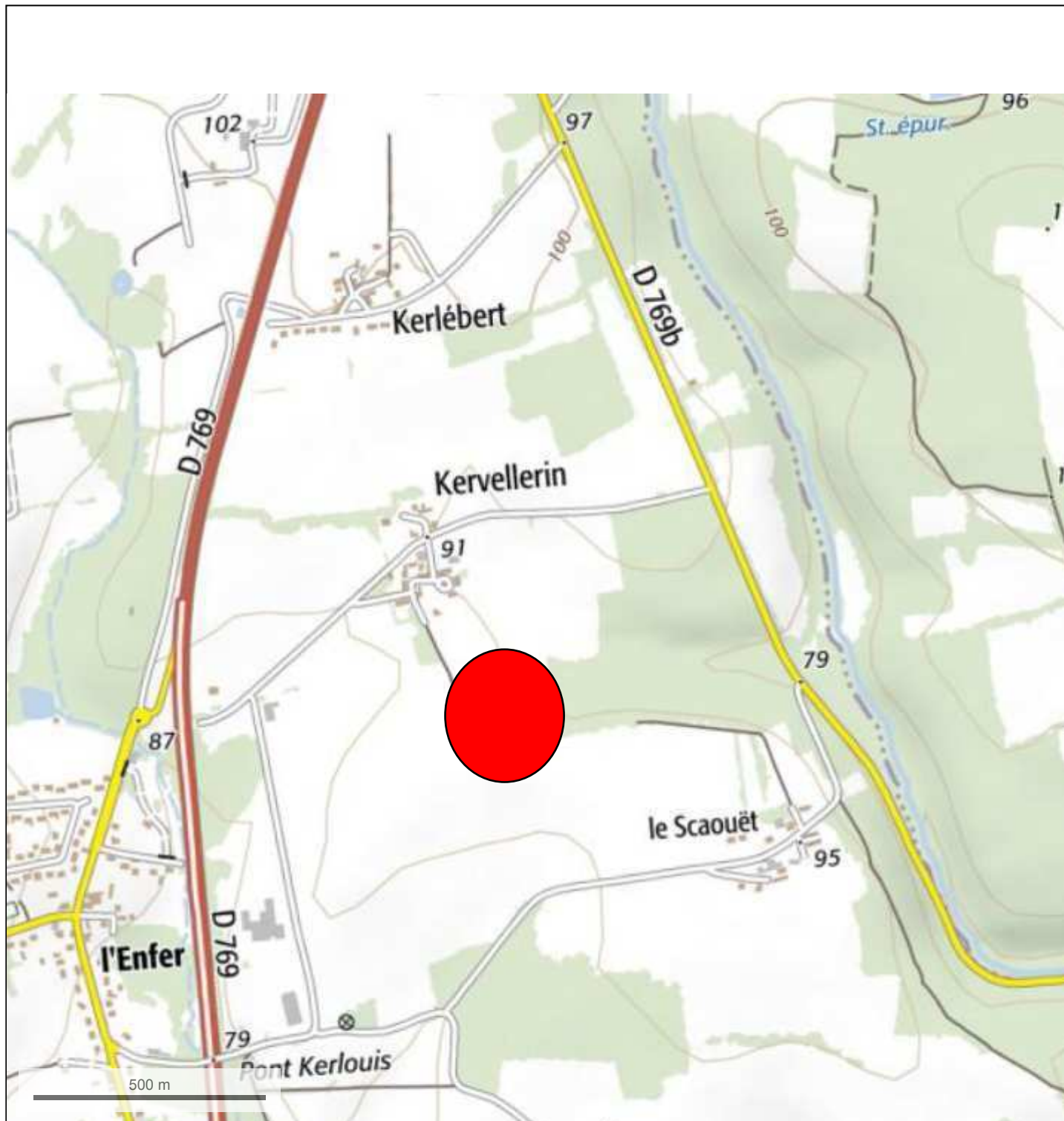
Photographie au sol (depuis le nord) 30-04-2020



Giot P.R., L'Helgouac'h J., Fouille d'un deuxième tumulus de l'âge du Bronze à Kervellerin en Cléguer (Morbihan), *Annales de Bretagne*, 1958, p.5-14  
Giot P.R., Briard J., Fouille d'un troisième tumulus de l'âge du Bronze à Kervellerin en Cléguer (Morbihan), *Annales de Bretagne*, 1961, p.5-20  
Briard J., *Les tumulus d'Armorique*, 1984, p. 286-287  
Dossiers communaux SRA Bretagne

**Documents annexes :**

Localisation sur le cadastre actuel  
Localisation du site (point rouge) sur un extrait de la carte IGN  
Plans et coupes des caveaux  
Dessin du mobilier découvert dans les caveaux  
Photographie lors de la fouille du tumulus A



Département :  
MORBIHAN

Commune :  
CLEGUER

Section : YC  
Feuille : 000 YC 01

Échelle d'origine : 1/2000  
Échelle d'édition : 1/2500

Date d'édition : 02/01/2021  
(fuseau horaire de Paris)

Coordonnées en projection : RGF93CC48  
©2017 Ministère de l'Action et des  
Comptes publics

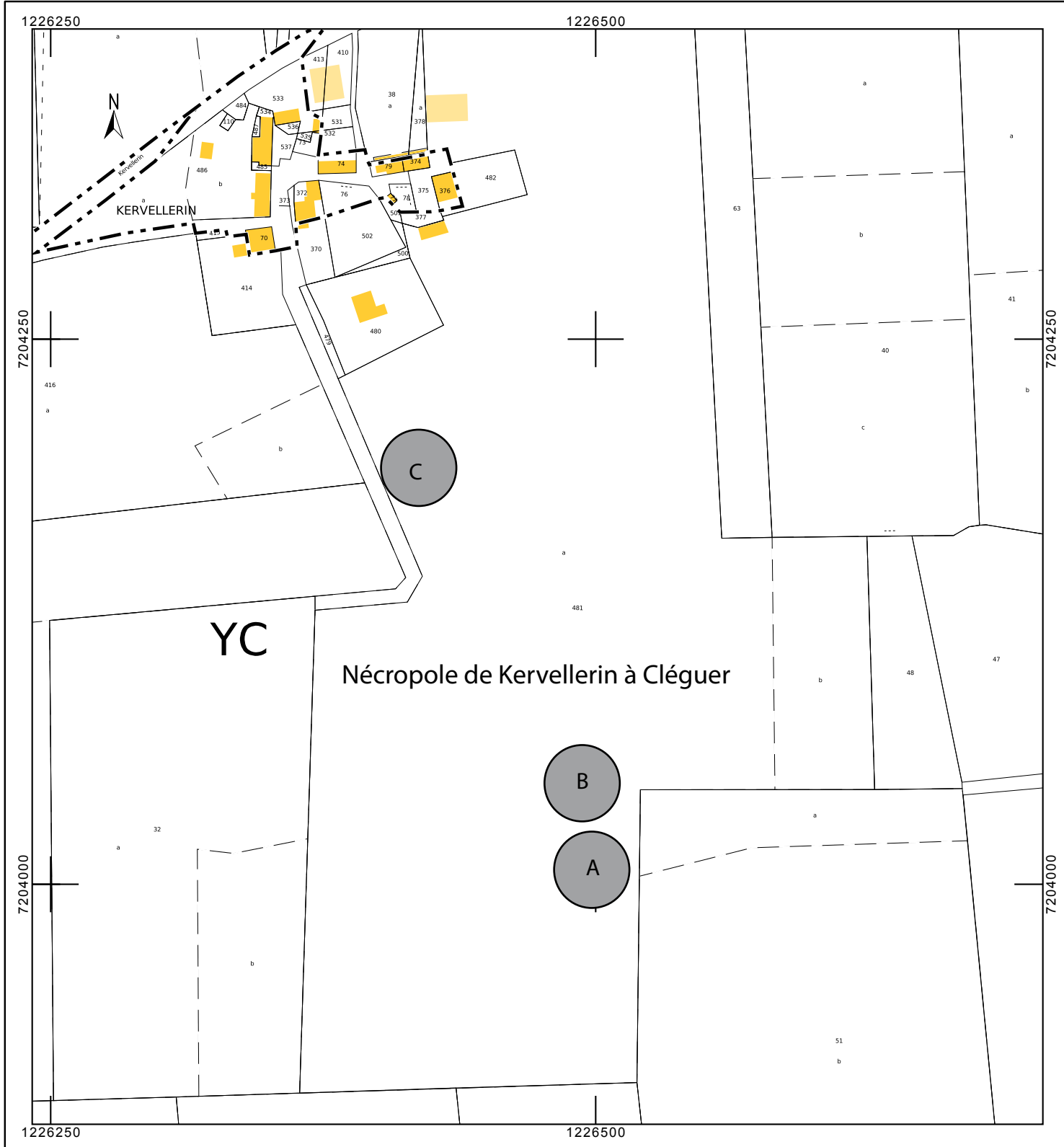
DIRECTION GÉNÉRALE DES FINANCES PUBLIQUES

-----  
EXTRAIT DU PLAN CADASTRAL  
-----

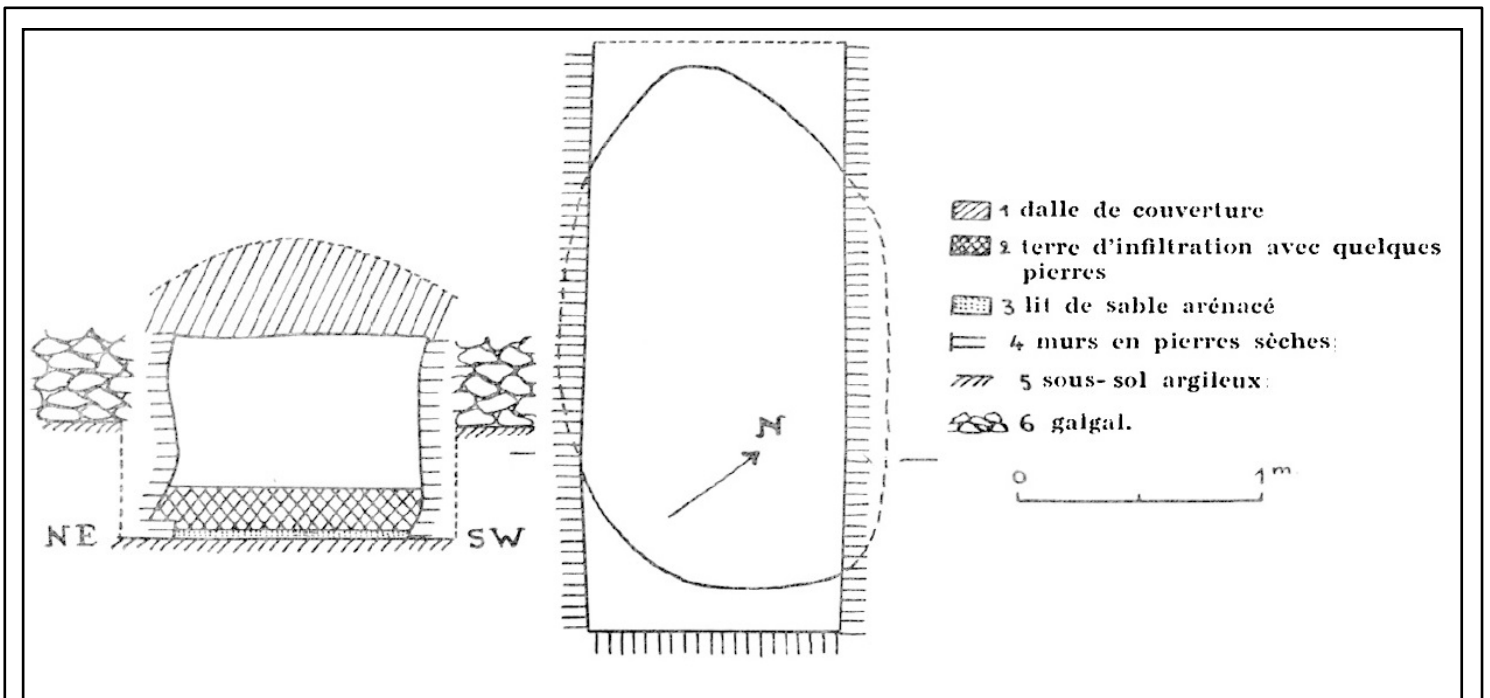
Le plan visualisé sur cet extrait est géré  
par le centre des impôts foncier suivant :  
VANNES  
Pôle de topographie et de gestion  
cadastrale 56020  
56020 VANNES Cédex  
tél. 02 97 01 50 66 -fax  
ptgc.morbihan@dgfip.finances.gouv.fr

Cet extrait de plan vous est délivré par :

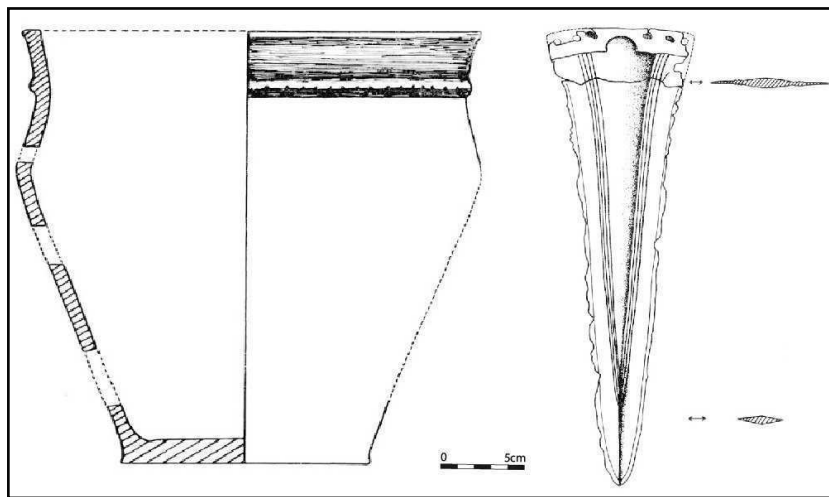
cadastre.gouv.fr








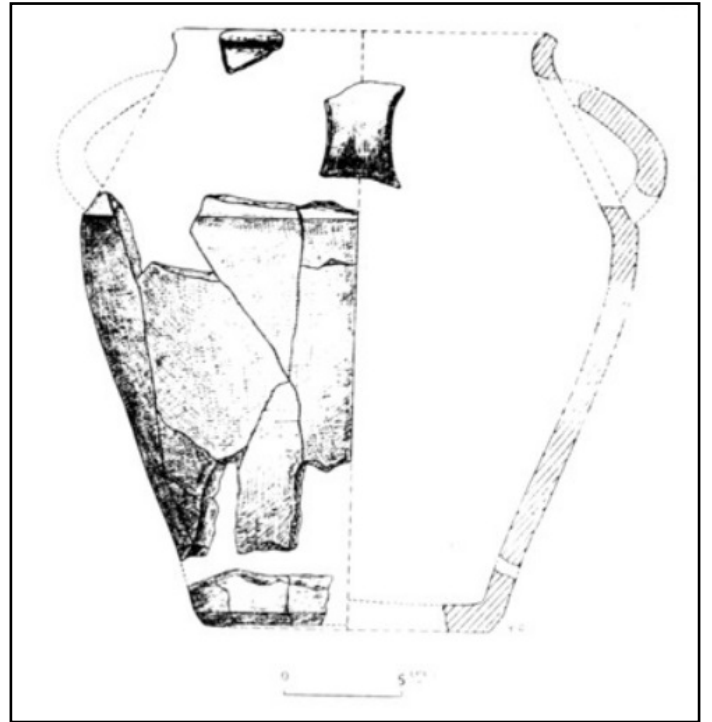

Coupe et plan du caveau du tumulus A  
 (extrait de Giot, Briard, 1958)



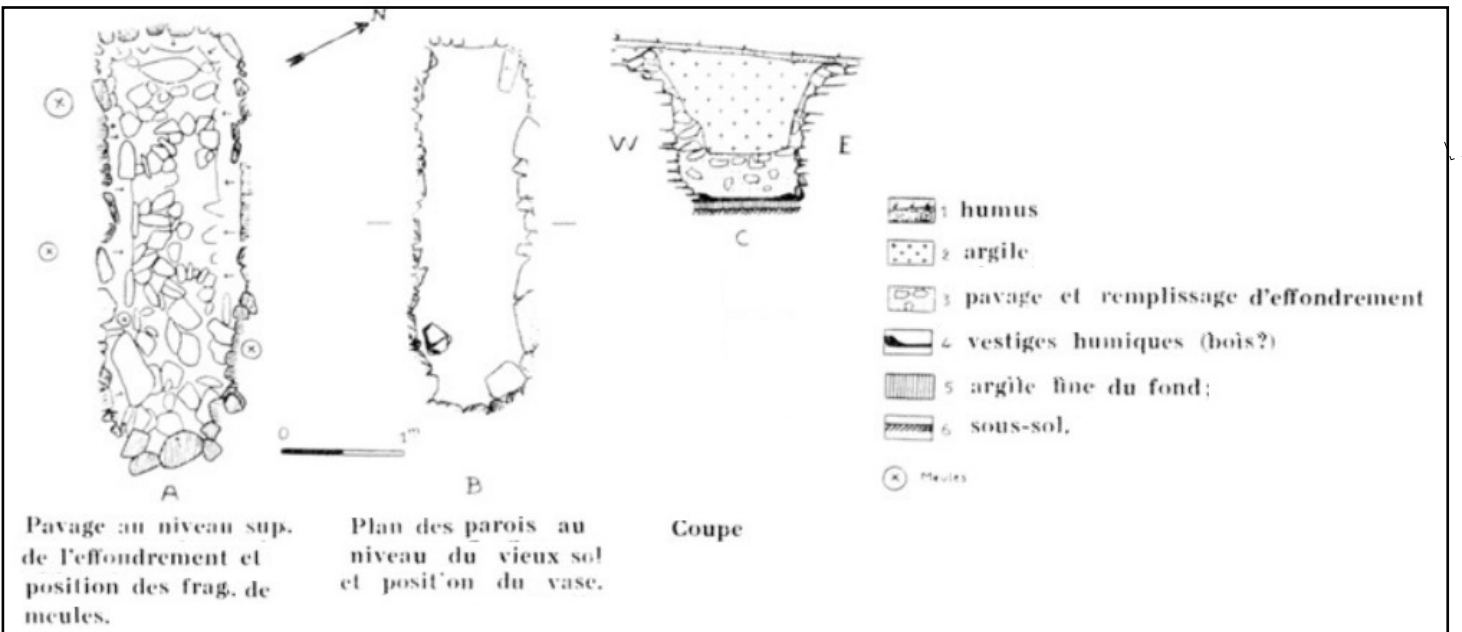
Dessin du mobilier  
 découvert dans le caveau du tumulus A  
 (extrait de Giot, Briard, 1958)



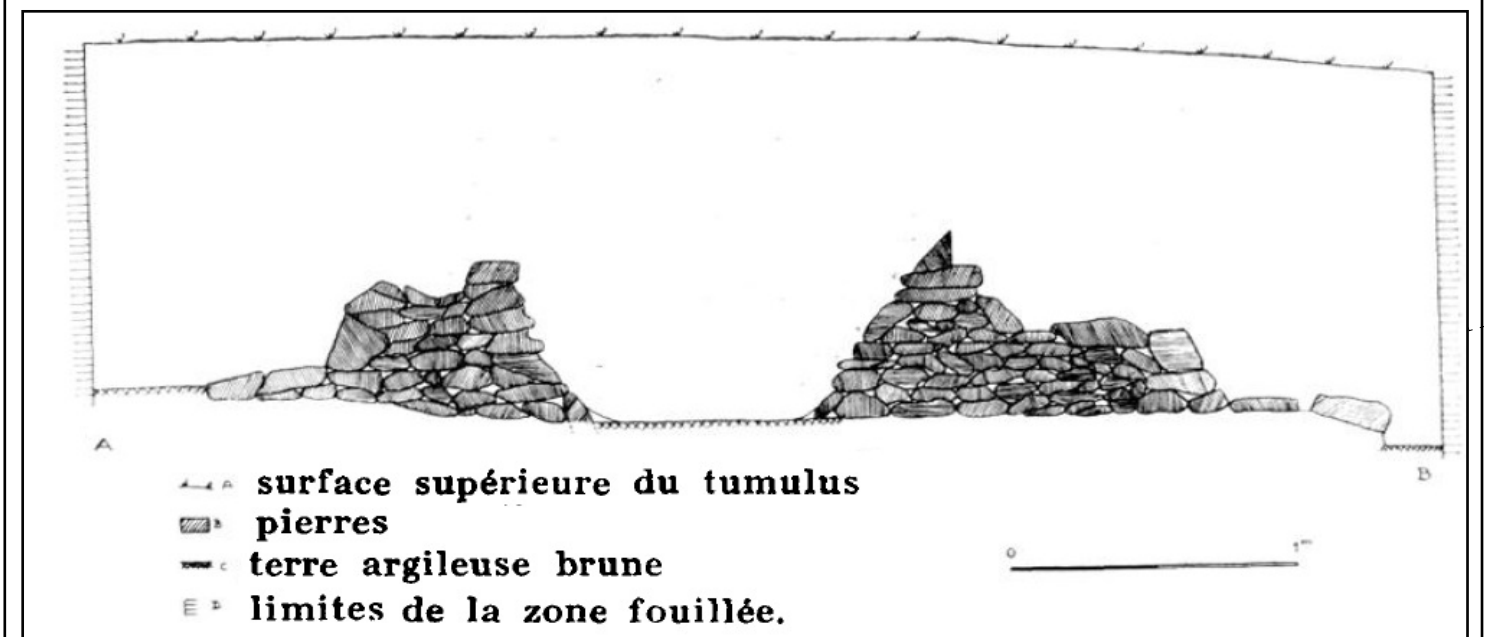
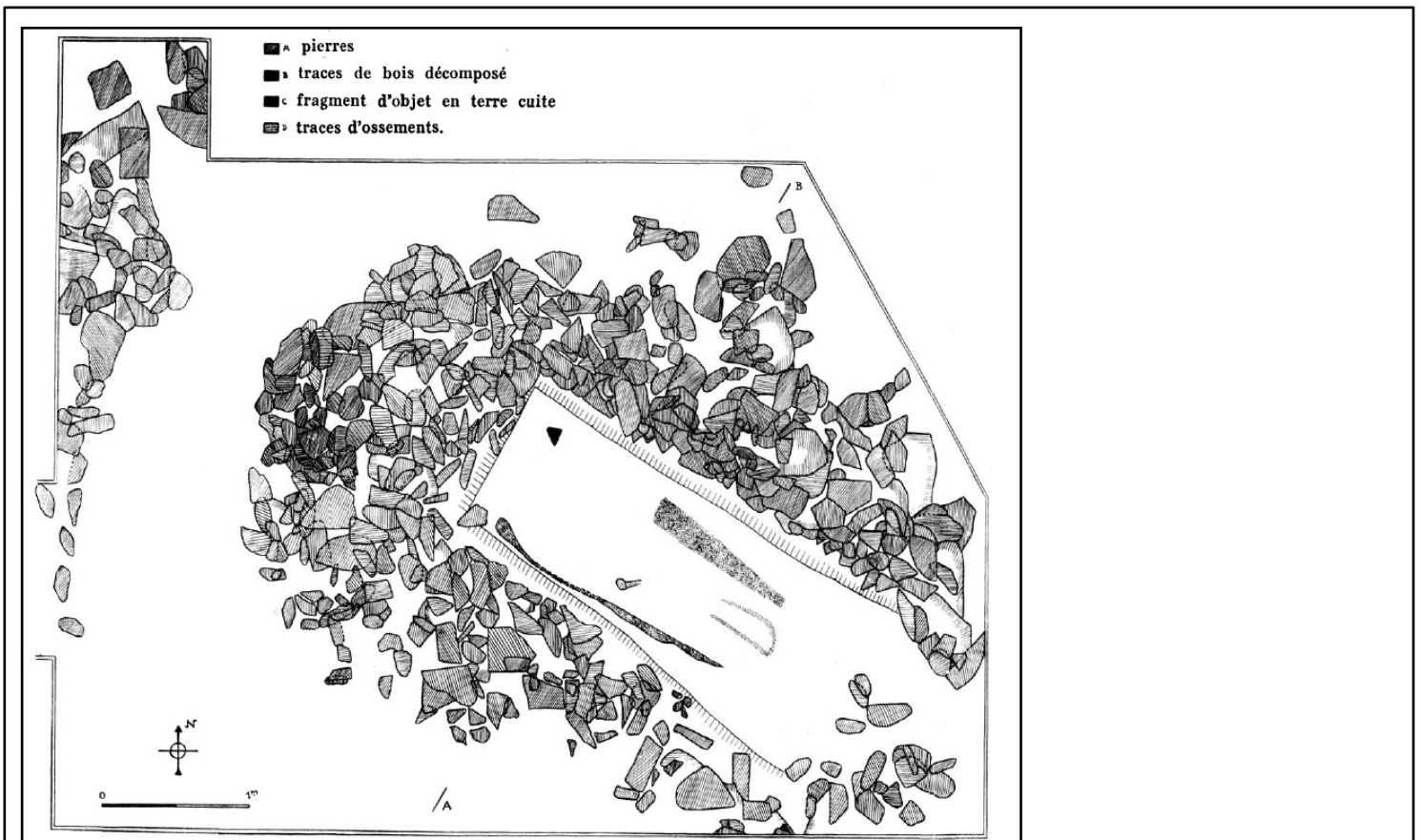
Photographies lors de la fouille du tumulus A



Dessin du vase  
découvert dans le caveau du tumulus B  
(extrait de Giot, Briard, 1962)



Coupe et plan du caveau du tumulus B  
(extrait de Giot, Briard, 1962)



Plan et coupe du caveau du tumulus C  
 (extrait de Giot, L'Helgouac'h, 1961)



Orthophotographie Géoportail 22-08-1978



Orthophotographie Géoportail 15-05-2019



Photographies au sol des tumuli A et B (en haut) et C (en bas) 01-01-2021

**Fiche d'enregistrement de site**  
Prospection-inventaire 2020 - Mikaël Le Maire (CERAM)

EA : 56 041 0002

**Localisation :**

Département : MORBIHAN      Commune : Cléguérec  
Nom : Bieuzent      Lieu-dit de l'IGN : 40 rue du Tumulus  
Réf. cadastrale : Section(s) YX, Parcelle(s) 125-170, Année 2020  
Géoréférencement (Lambert 93) : X : 248729 ; Y : 6798575      Précision : Précis

**Circonstances de découverte :**

Année	Circonstance	Inventeur/informateur	Dernière vérification
1847		M. Cayot-Delandre	28/01/2020

**Description :**

Description des vestiges : Tertre de 30m de diamètre pour 1,75m de hauteur constitué d'une « terre jaune végétale » et d'une « terre jaune argileuse ».  
A proximité immédiate sud, une autre butte a été diagnostiquée par Y. Lecerf en 1981 qui s'est avérée être naturelle.

Interprétation : Tumulus

État actuel : Conservé entre une parcelle cultivée et un jardin d'une maison individuelle.

**Mobilier :**

Description : Vase biconique à 4 anses  
Contexte du mobilier : Dans la terre jaune.      Lieu de dépôt : /

**Chronologie :**


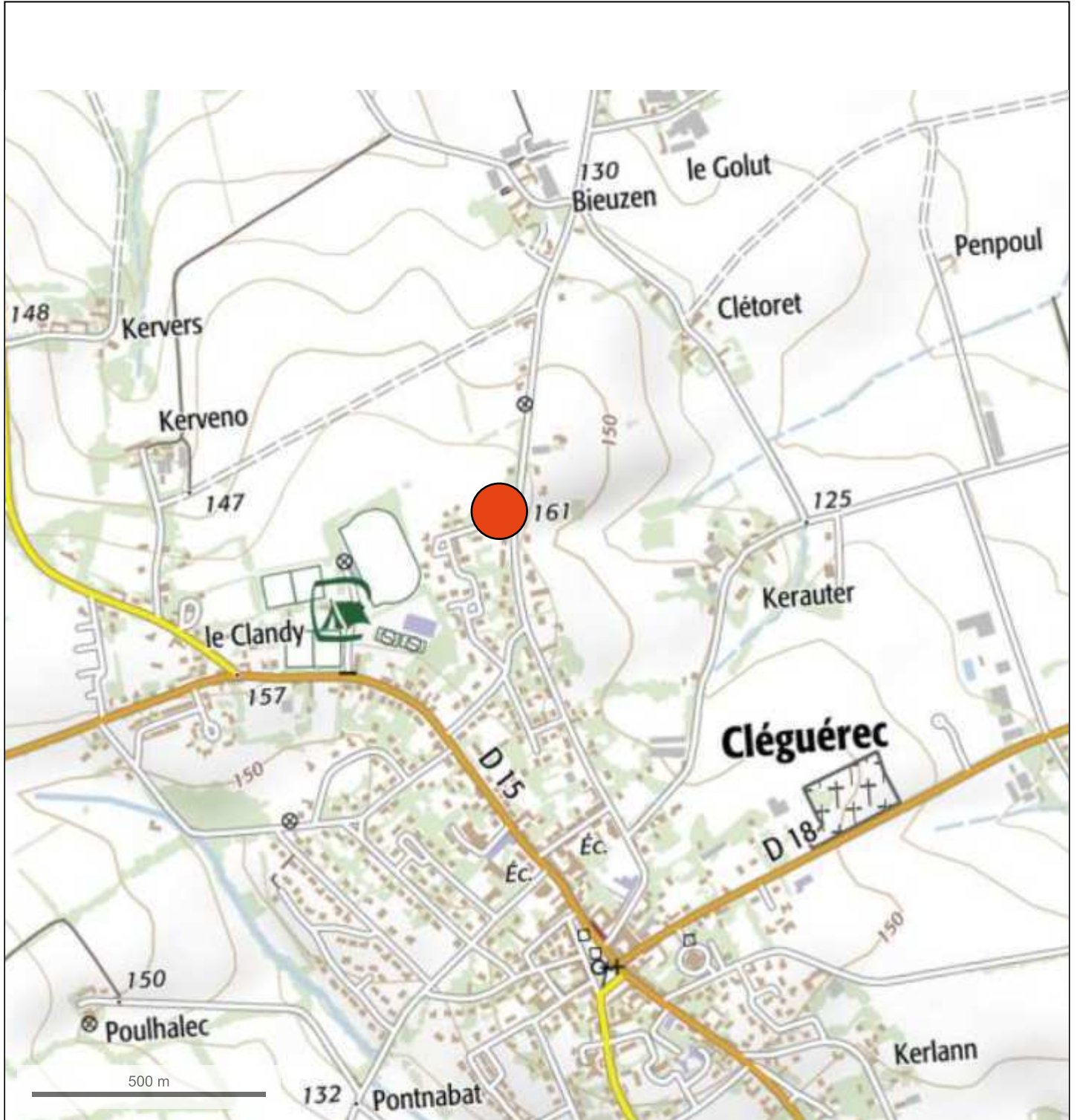
Période de début : Bronze ancien  
Période de fin :

**Bibliographie :**

Cayot-Delandre M., *Le Morbihan, son histoire et ses monuments*, 1847  
De la Grancière A., *Tumulus de Bieuzent en Cléguérec (Morbihan)*, Société Polymathique du Morbihan, 1900, p.12-17  
Lecerf Y., *Intervention de sauvetage sur un tertre tumulaire à Cléguérec (Morbihan)*, Rapport de fouille d'urgence absolue, 1981  
Briard J., *Les tumulus d'Armorique*, 1984, p. 287  
Dossiers communaux SRA

**Documents annexes :**

Localisation sur le cadastre actuel  
Localisation du site (point rouge) sur un extrait de la carte IGN  
Orthophotographie Géoportail 23-05-1952  
Coupe du tumulus (extrait de La Grancière, 1900)  
Dessin du vase (extrait de Briard, 1984)  
Photographies au sol de Y. Lecerf avant 1981 et du 28-01-2020



Département :  
MORBIHAN

Commune :  
CLEGUEREC

Section : YX  
Feuille : 000 YX 01

Échelle d'origine : 1/2000  
Échelle d'édition : 1/2000

Date d'édition : 08/04/2020  
(fuseau horaire de Paris)

Coordonnées en projection : RGF93CC48  
©2017 Ministère de l'Action et des  
Comptes publics

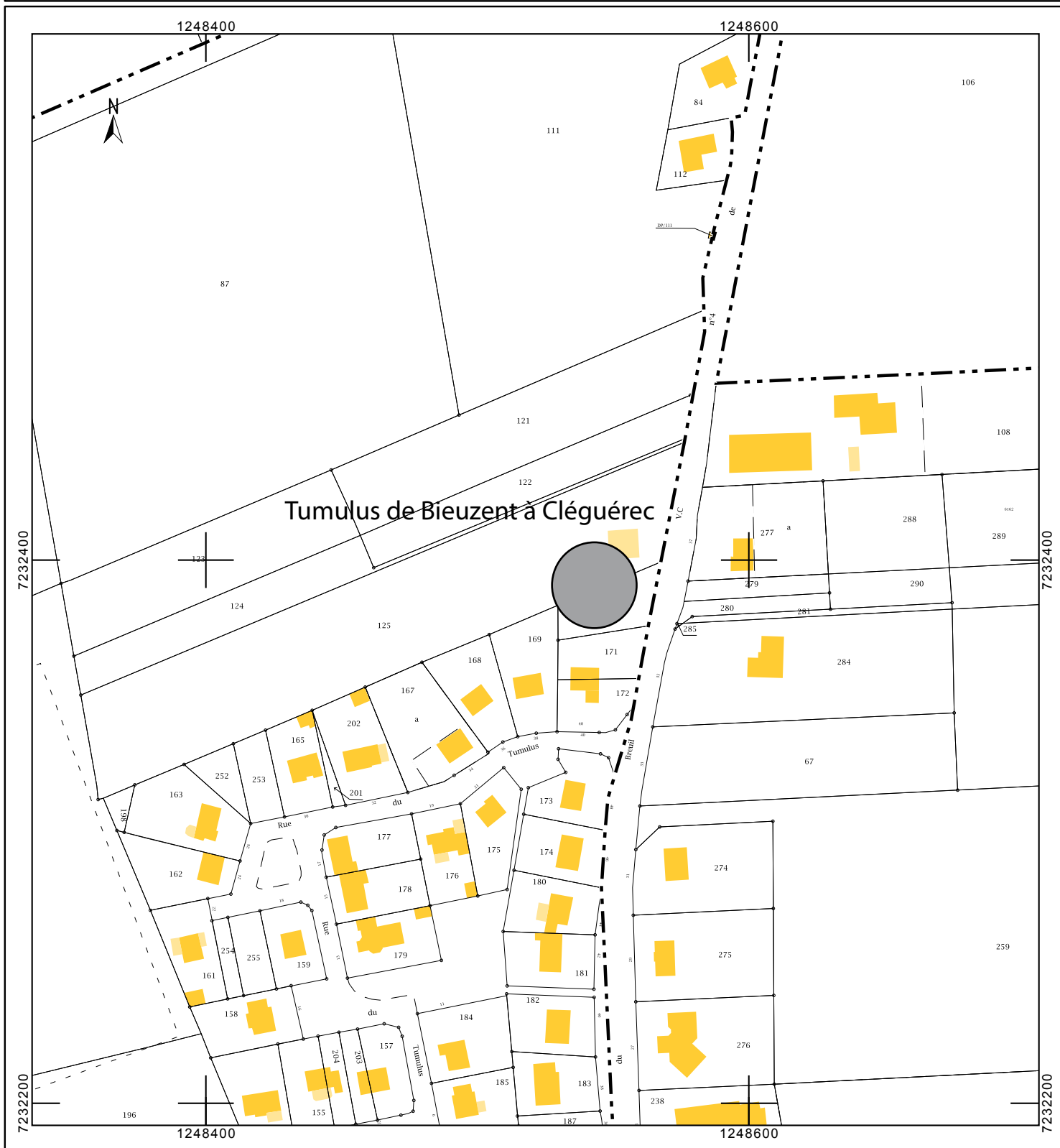
DIRECTION GÉNÉRALE DES FINANCES PUBLIQUES


-----  
EXTRAIT DU PLAN CADASTRAL  
-----

Le plan visualisé sur cet extrait est géré  
par le centre des impôts foncier suivant :  
VANNES  
Pôle de topographie et de gestion  
cadastrale 3 Allée du Général LE  
TROADEC 56020  
56020 VANNES Cédex  
tél. 02 97 01 50 66 -fax  
ptgc.morbihan@dgfip.finances.gouv.fr

Cet extrait de plan vous est délivré par :

cadastre.gouv.fr

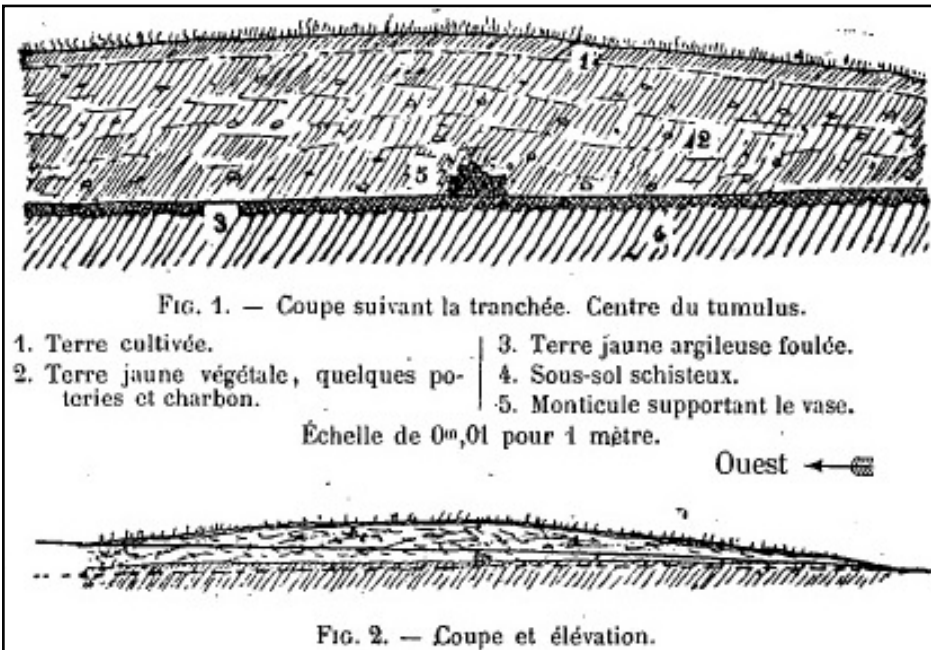




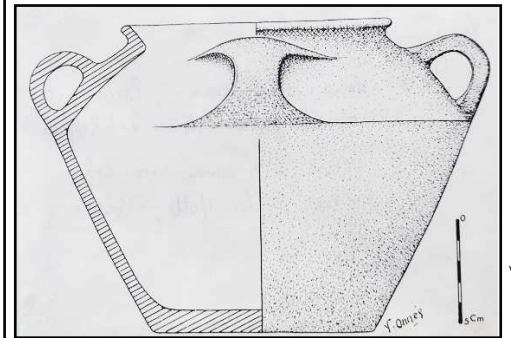
Orthophotographie Géoportail 23-05-1952



Photographie au sol de Y. Lecerf ? avant 1981



Coupe du tumulus (extrait de La Grancière, 1900)



Dessin du vase (extrait de Briard, 1984)



Photographie au sol 28-01-2020



**Fiche d'enregistrement de site**  
Prospection-inventaire 2020 - Mikaël Le Maire (CERAM)

EA : 56 041 0001

**Localisation :**

Département : MORBIHAN      Commune : Cléguérec  
Nom : Le Rest      Lieu-dit de l'IGN : Kerbédic  
Réf. cadastrale : Section(s) YB, Parcelle(s) 141, Année 2020  
Géoréférencement (Lambert 93) : X : 249279 ; Y : 6794497      Précision : Précis

**Circonstances de découverte :**

Année	Circonstance	Inventeur/informateur	Dernière vérification
1901		G. de Closmadeuc	28/01/2020

**Description :**

Description des vestiges : Au XIXème siècle, le tertre faisait 30m de diamètre pour 3m de hauteur constitué d'une masse homogène de terre jaune abritant une chambre funéraire de 1,5m de long, 0,7m de large et 0,8m de haut faite de pierres plates en granite.

Interprétation : Tumulus

État actuel : En partie saccagé par des pilleurs en 1880 et ravagé à la pelleuse pour faciliter le passage des engins agricoles en 1981. Le tertre ne ressemble plus à grand chose.

**Mobilier :**

Description : Vase à 4 anses et deux ou trois poignards triangulaires en bronze.  
Contexte du mobilier : chambre funéraire      Lieu de dépôt : /

**Chronologie :**

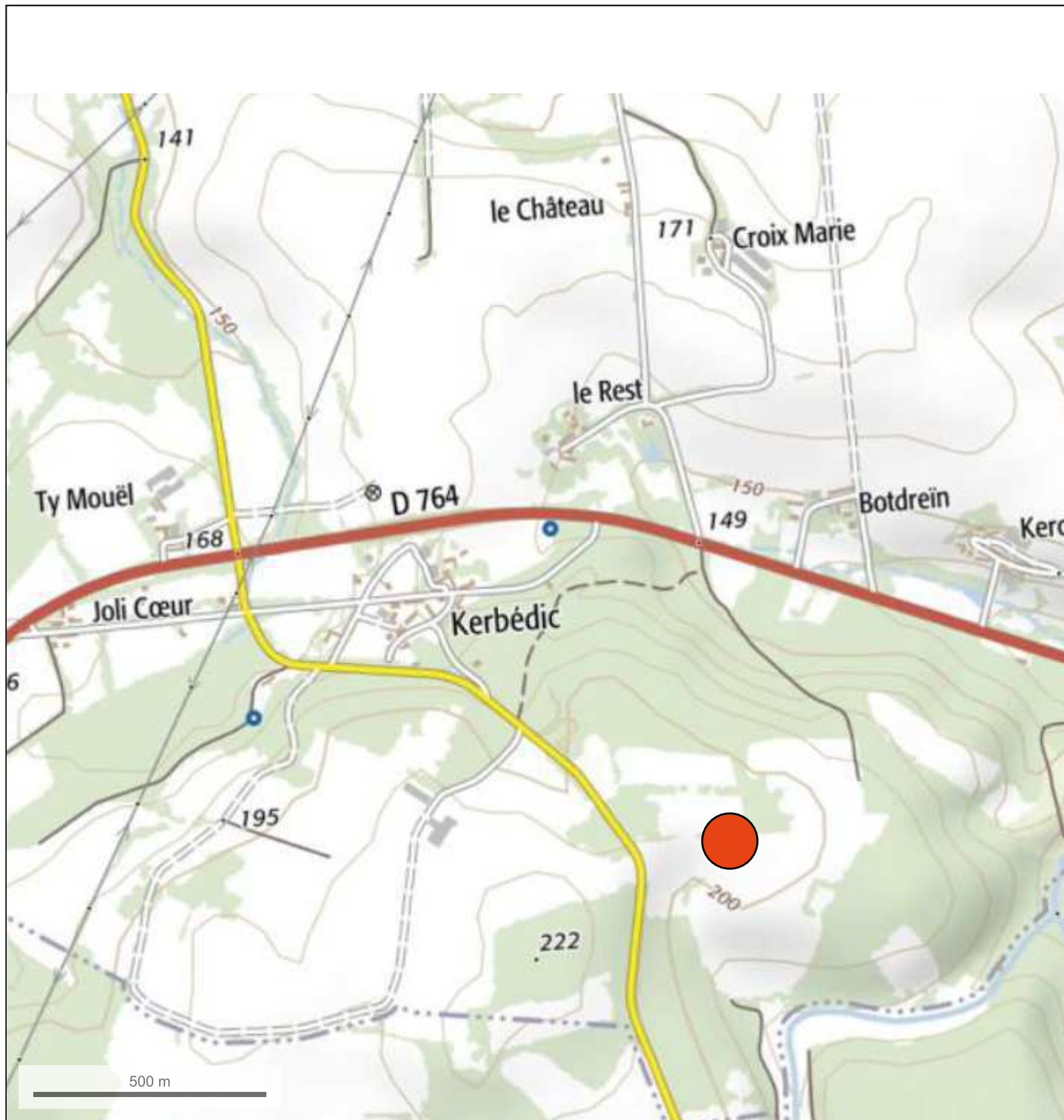
Période de début : Bronze ancien  
Période de fin :

**Bibliographie :**

De la Grancière A., *Le Préhistorique et les époques gauloise, gallo-romaine et mérovingienne dans le centre de la Bretagne armorique*, Société Polymathique du Morbihan, 1901, p.288-289  
Le Roux C.-T., *Le tumulus de Kerbédic*, Rapport de sondage, 1981  
Briard J., *Les tumulus d'Armorique*, 1984, p. 287


**Documents annexes :**

Localisation sur le cadastre actuel  
Localisation du site (point rouge) sur un extrait de la carte IGN  
Coupe du tumulus (extrait de La Grancière, 1901)  
Photographies au sol de C.-T. Le Roux avant 1981 et du 28-01-2020



© IGN 2019 - [www.geoportail.gouv.fr/mentions-legales](http://www.geoportail.gouv.fr/mentions-legales)

Longitude : 3° 03' 30" W  
Latitude : 48° 05' 52" N



Département :  
MORBIHAN

Commune :  
CLEGUEREC

Section : YB  
Feuille : 000 YB 01

Échelle d'origine : 1/2000  
Échelle d'édition : 1/2000

Date d'édition : 08/04/2020  
(fuseau horaire de Paris)

Coordonnées en projection : RGF93CC48  
©2017 Ministère de l'Action et des  
Comptes publics

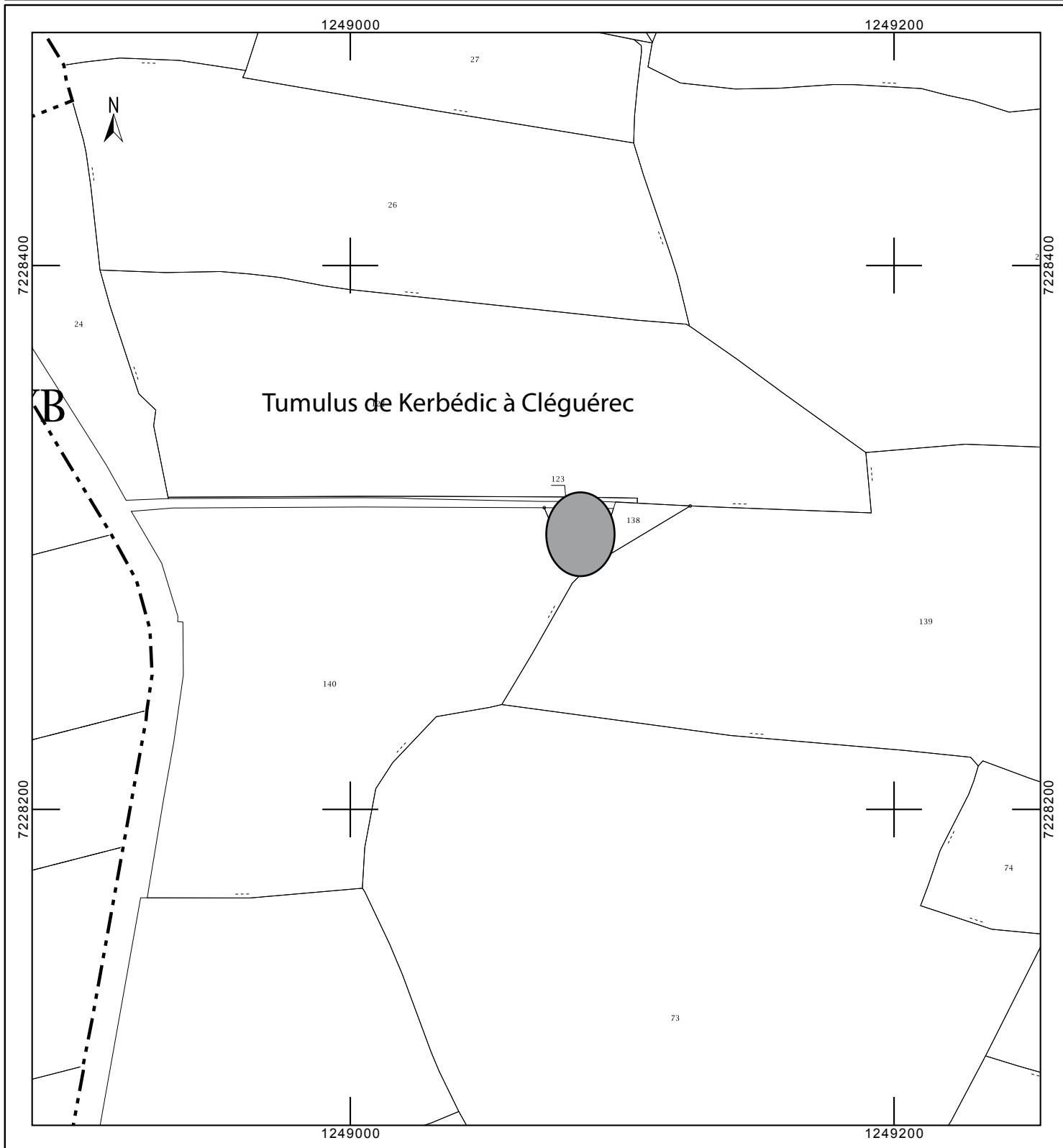
DIRECTION GÉNÉRALE DES FINANCES PUBLIQUES

-----  
EXTRAIT DU PLAN CADASTRAL  
-----

Le plan visualisé sur cet extrait est géré  
par le centre des impôts foncier suivant :  
VANNES  
Pôle de topographie et de gestion  
cadastrale 3 Allée du Général LE  
TROADEC 56020  
56020 VANNES Cédex  
tél. 02 97 01 50 66 -fax  
ptgc.morbihan@dgfp.finances.gouv.fr

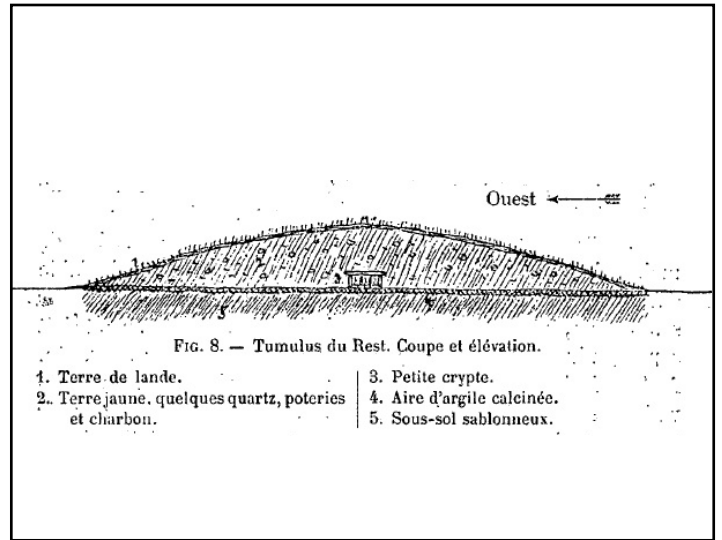
Cet extrait de plan vous est délivré par :

cadastre.gouv.fr





Photographie au sol de 1981 (extrait de Leroux, 1981)



Coupe du tumulus (extrait de La Grancière, 1901)



Photographies au sol 28-01-2020

**Fiche d'enregistrement de site**  
Prospection-inventaire 2020 - Mikaël Le Maire (CERAM)

EA : 56 078 0045

**Localisation :**

Département : MORBIHAN      Commune : Guidel  
Nom : Cruguel      Lieu-dit de l'IGN : rue des Navigateurs  
Réf. cadastrale : Section(s) CS, Parcelle(s) 83, Année 2020  
Géoréférencement (Lambert 93) : X : 212183 ; Y : 6761433      Précision : Précis

**Circonstances de découverte :**

Année	Circonstance	Inventeur/informateur	Dernière vérification
/	/	/	30-04-2020

**Description :**

Description des vestiges : Tertre de 28m de diamètre pour 5,3m de hauteur circonscrit par six menhirs. Le caveau est creusé dans le substrat et recouvert par une grosse dalle en granite et un cairn de plaquette de schiste. En bois, il faisait 2,55m de long, 1,5m de large pour 1,4m de long avec une orientation NO – SE.

A 1,3m au dessus, se trouvait une structure pyramidale formée de blocs de pierre dans une argile dure.

Interprétation : Tumulus

État actuel : conservé sur une parcelle au sein d'un lotissement sous un petit bosquet. Le tertre n'a cependant plus sa forme originelle depuis sa fouille, et suite à la construction d'une structure sur le sommet du monument datant sûrement la seconde guerre mondiale.

**Mobilier :**

Description : Dans le caveau :

- vestige d'os humain
- 4 poignards en alliage cuivreux avec des clous en or, du bois et du cuir des pommeaux et fourreaux.
- 1 hache en alliage cuivreux
- 1 tige à section ovale en alliage cuivreux
- 14 flèches en silex à pédoncule et ailerons
- 1 meule

Dans la masse du tertre :

- pierre à 7 cupules
- quelques tessons et silex

Contexte du mobilier : caveau et tertre

Lieu de dépôt : Musée d'Archéologie National de

Saint-Germain-en-Laye

**Chronologie :**

Période de début : Bronze ancien. 3270 ± 200BP (Gif-235), soit 2121-1025 cal BC (95,4%) sur un charbon de bois du tertre

Période de fin : /

**Bibliographie :**

Le Pontois L., *Exploration du tumulus de Cruguel, commune de Guidel (Morbihan)*, Revue archéologique, 1890, p.304-338

Briard J., *Les tumulus d'Armorique*, 1984, p. 289-290

Nicolas C., *Symbole de pouvoir au temps de Stonehenge, Les productions d'armatures de prestige de la Bretagne au Danemark (2500-1700 av. J.-C.)*, thèse, 2013

Dossiers communaux Laboratoire Archéosciences

Archives de la Société Polymathique du Morbihan

**Documents annexes :**

Localisation sur le cadastre actuel

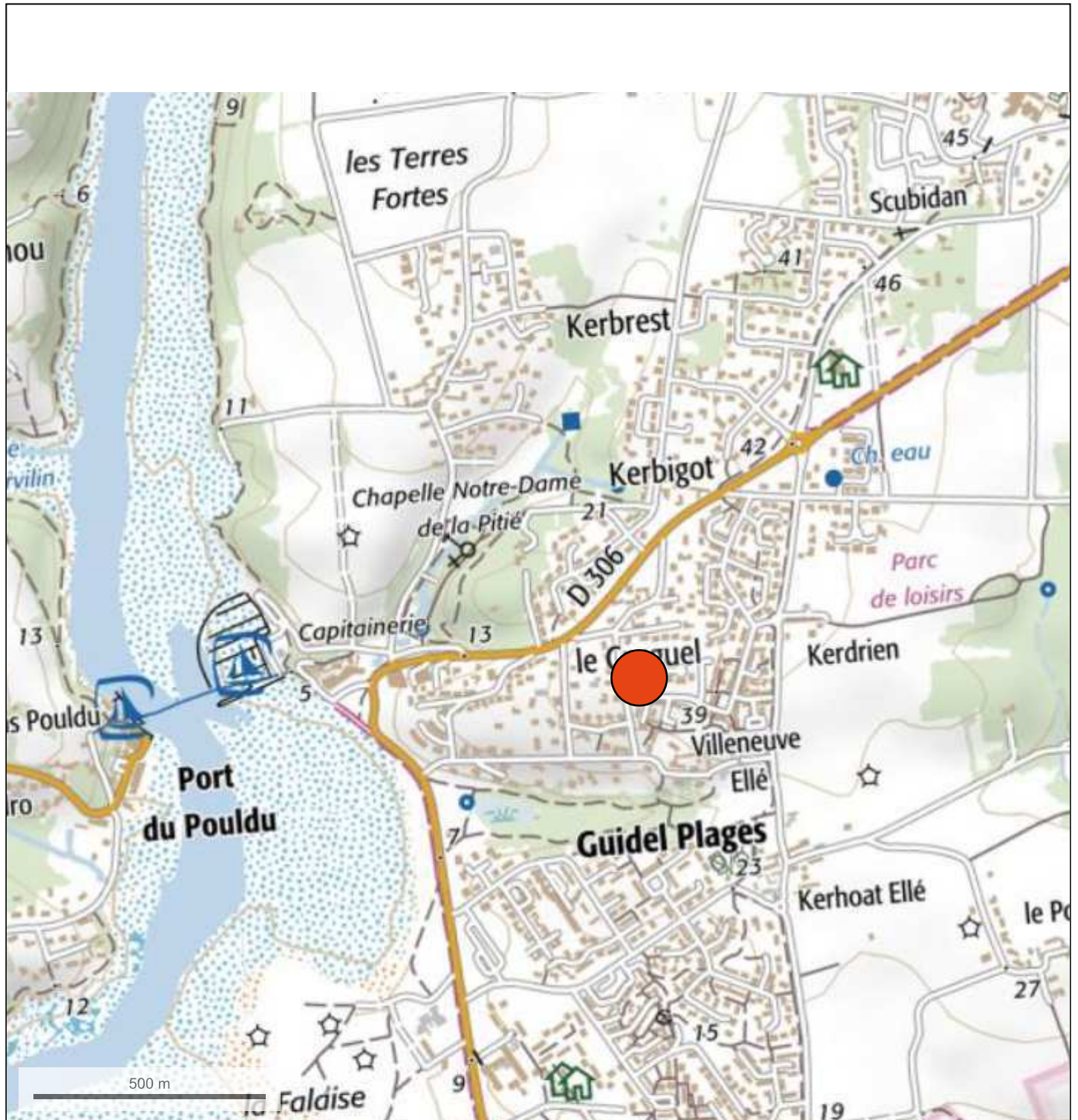
Localisation du site (point rouge) sur un extrait de la carte IGN

Plan, coupe et mobilier découvert dans le caveau (dessins originaux : B. Le Pontois)

Photographies anciennes du mobilier

Photographie au sol ancienne

Photographies au sol du 30-04-2020



Département :  
MORBIHAN

Commune :  
GUIDEL

Section : CS  
Feuille : 000 CS 01

Échelle d'origine : 1/1000  
Échelle d'édition : 1/1000

Date d'édition : 16/04/2020  
(fuseau horaire de Paris)

Coordonnées en projection : RGF93CC48  
©2017 Ministère de l'Action et des  
Comptes publics

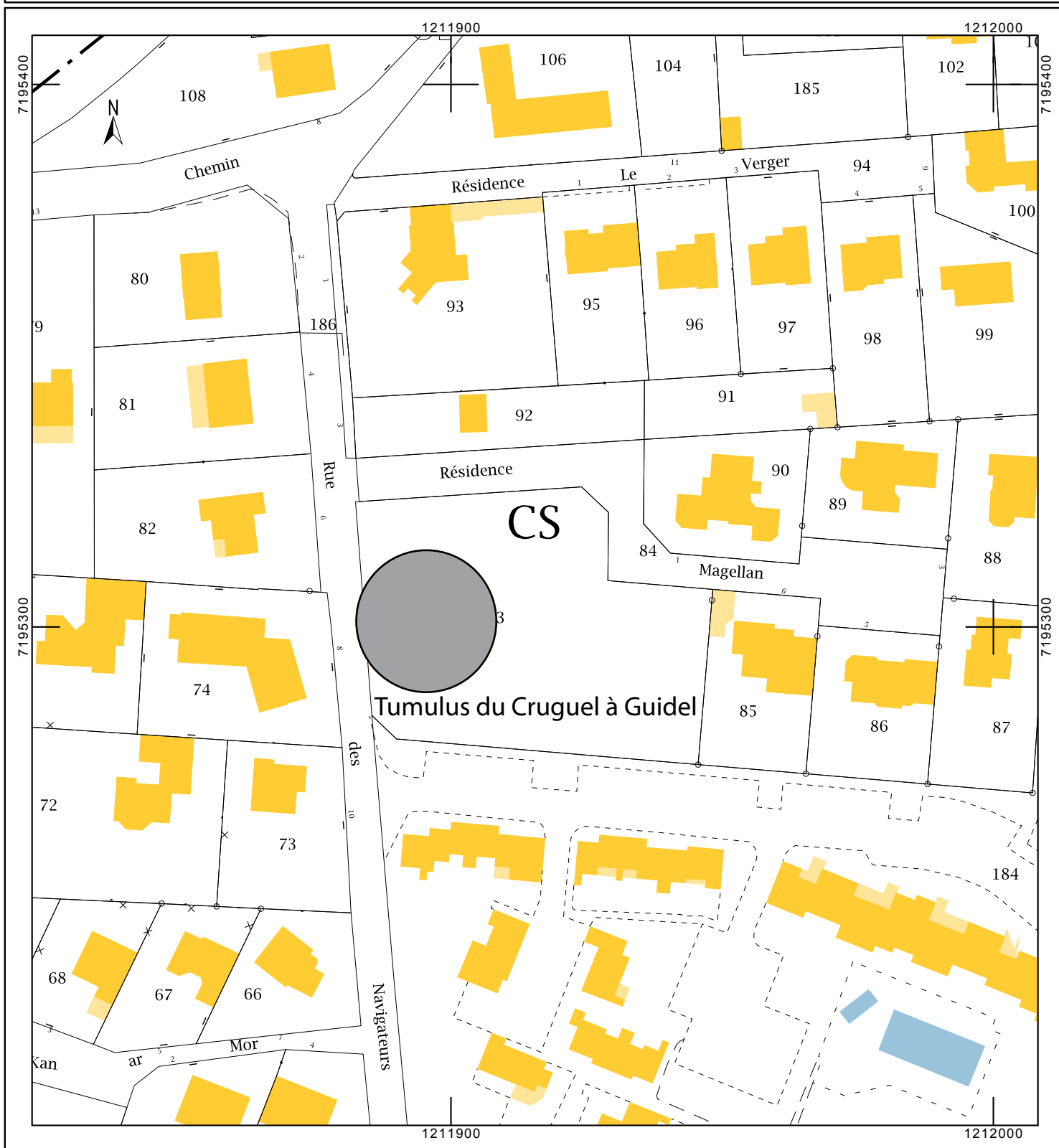
DIRECTION GÉNÉRALE DES FINANCES PUBLIQUES

-----  
EXTRAIT DU PLAN CADASTRAL  
-----

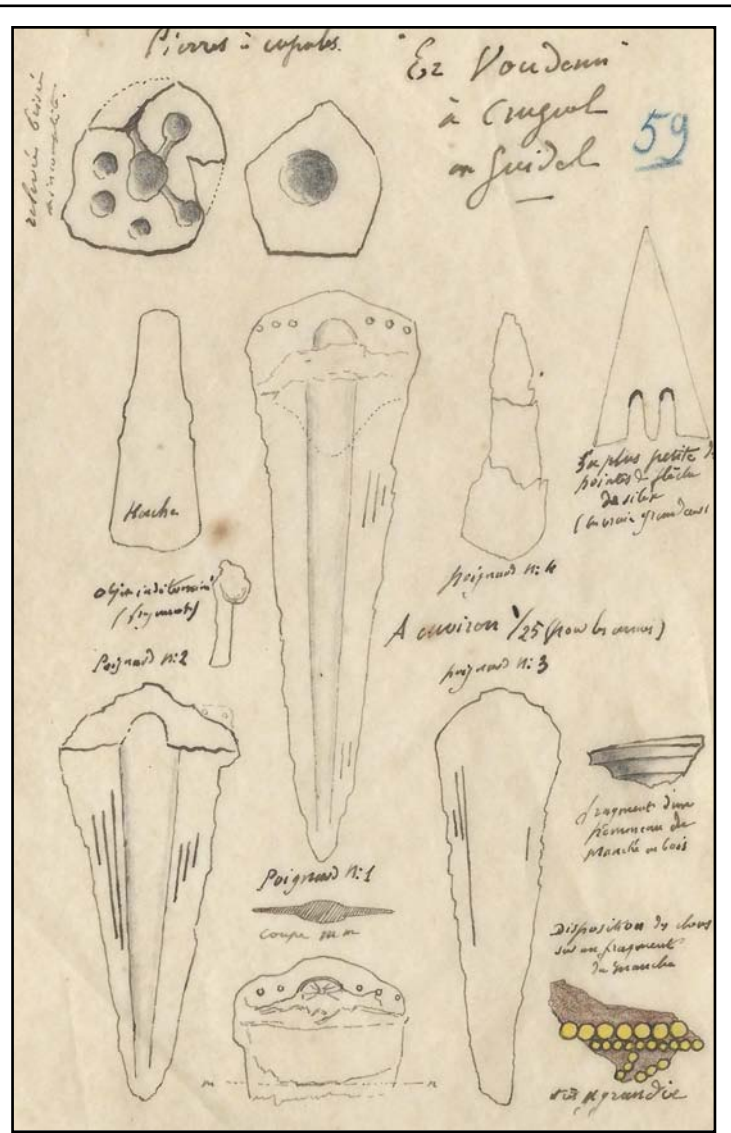
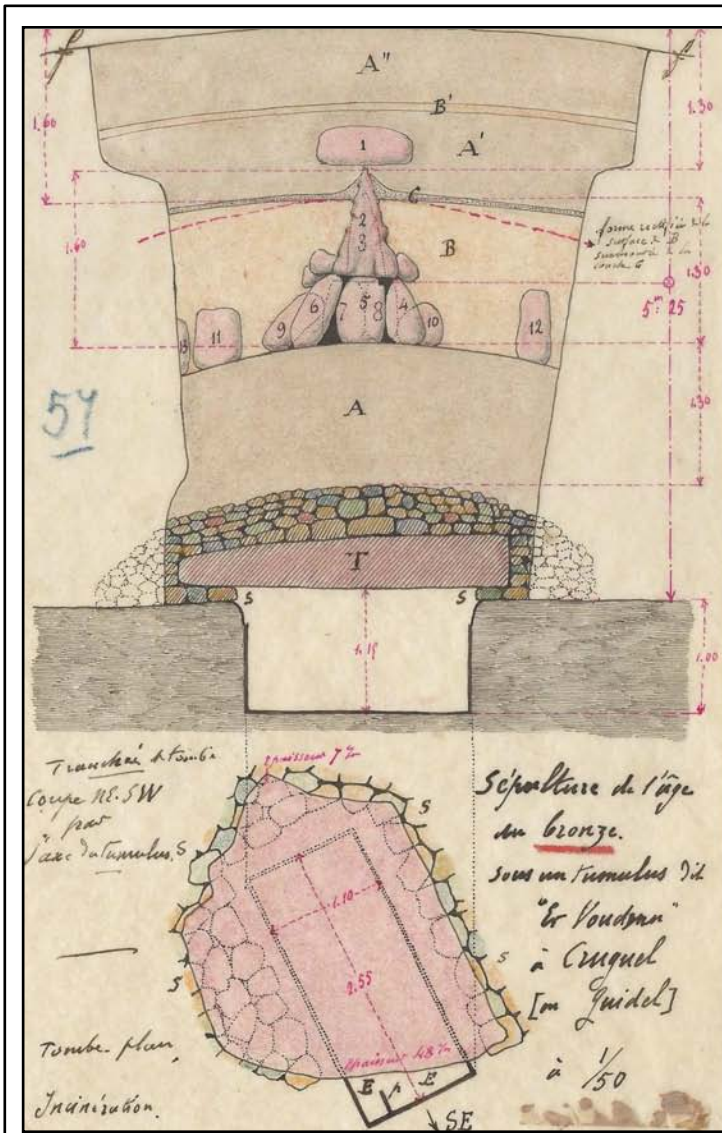
Le plan visualisé sur cet extrait est géré  
par le centre des impôts foncier suivant :  
VANNES  
Pôle de topographie et de gestion  
cadastrale 56020  
56020 VANNES Cédex  
tél. 02 97 01 50 66 -fax  
ptgc.morbihan@dgfip.finances.gouv.fr

Cet extrait de plan vous est délivré par :

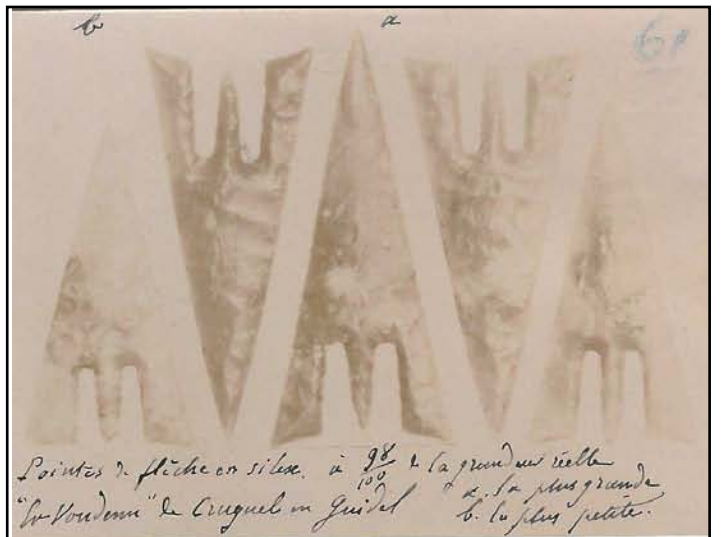
cadastre.gouv.fr







Plan, coupe et mobilier du caveau (dessins originaux L. Le Pontois)



Photographies anciennes du mobilier découvert dans le caveau



Photographie ancienne au sol



Photographies au sol 30-04-2020

**Fiche d'enregistrement de site**  
Prospection-inventaire 2020 - Mikaël Le Maire (CERAM)

EA : 56 078 0039

**Localisation :**

Département : MORBIHAN      Commune : Guidel  
Nom : Park Ar Voudenn      Lieu-dit de l'IGN : entre Saint-Fiacre et Scubidan  
Réf. cadastrale : Section(s) CM, Parcelle(s) 16, Année 2020  
Géoréférencement (Lambert 93) : X : 213101 ; Y : 6762380      Précision : Précis

**Circonstances de découverte :**

Année	Circonstance	Inventeur/informateur	Dernière vérification
/	/	L. Le Pontois	30-04-2020

**Description :**

Description des vestiges : Terre de 20m de diamètre composé de terre argileuse recouvrant un caveau composé de pierre sèche surmonté partiellement d'une dalle. Orienté NO – SE, le caveau faisait 2,42m de long, entre 0,85 et 1,05m de large et 0,6m de hauteur.

Interprétation : Tumulus

État actuel : Arasé dans un jardin de particulier.

**Mobilier :**

Description : vase biconique sans anse décoré de traits incisés  
Contexte du mobilier : caveau      Lieu de dépôt : /

**Chronologie :**

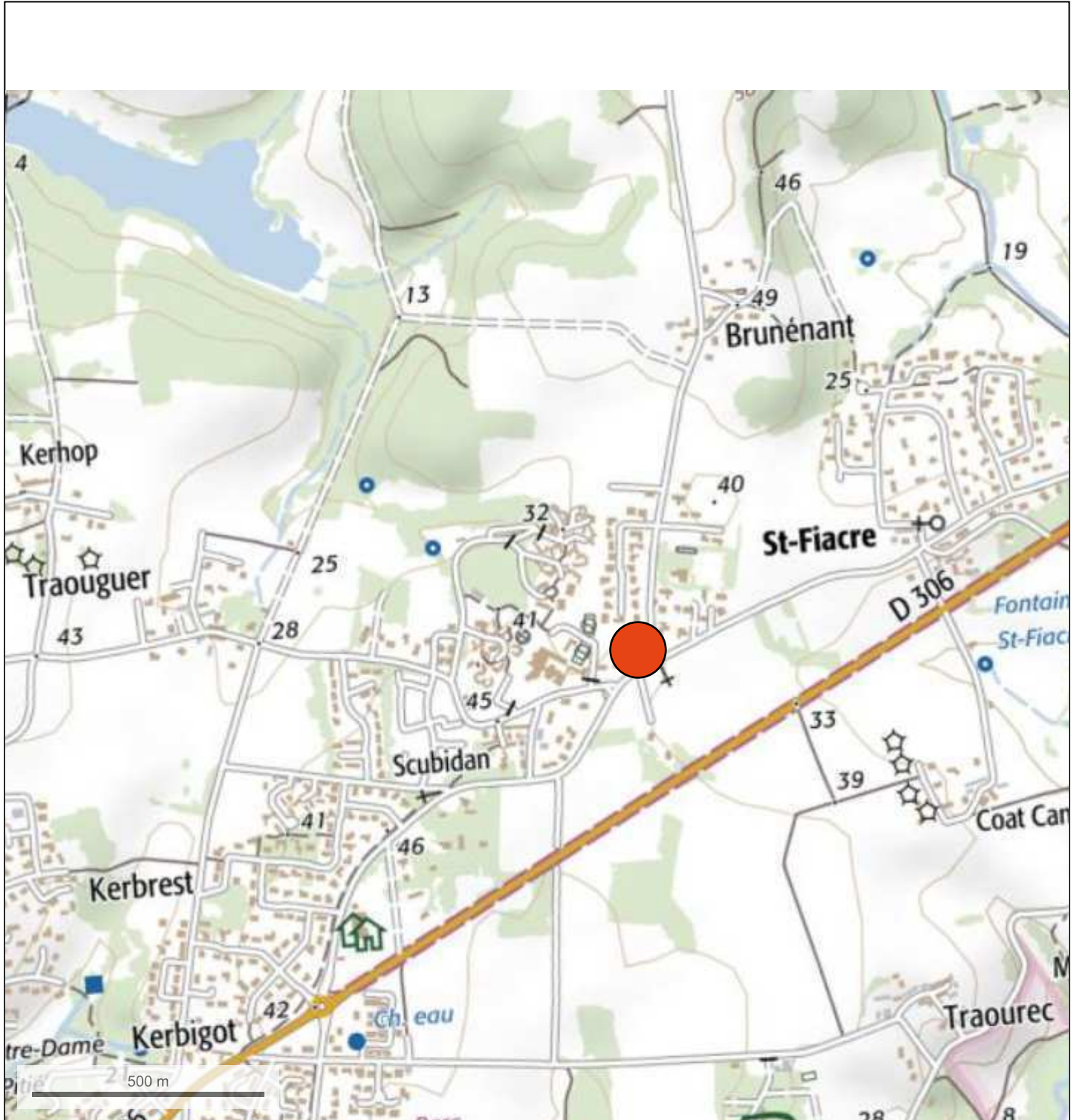
Période de début : Bronze ancien  
Période de fin : Bronze Moyen

**Bibliographie :**

Briard J., *Les tumulus d'Armorique*, 1984, p.290  
Dossiers communaux Laboratoire Archéosciences et SRA Bretagne

**Documents annexes :**

Localisation sur le cadastre actuel  
Localisation du site (point rouge) sur un extrait de la carte IGN  
Orthophotographie Géoportail 30-03-1955  
Plan du tumulus et du caveau  
Photographie et dessin du vase



© IGN 2019 - [www.geoportail.gouv.fr/mentions-legales](http://www.geoportail.gouv.fr/mentions-legales)

Longitude : 3° 30' 18" W  
Latitude : 47° 46' 51" N



Département :  
MORBIHAN

Commune :  
GUIDEL

Section : CM  
Feuille : 000 CM 01

Échelle d'origine : 1/1000  
Échelle d'édition : 1/1000

Date d'édition : 17/04/2020  
(fuseau horaire de Paris)

Coordonnées en projection : RGF93CC48  
©2017 Ministère de l'Action et des  
Comptes publics

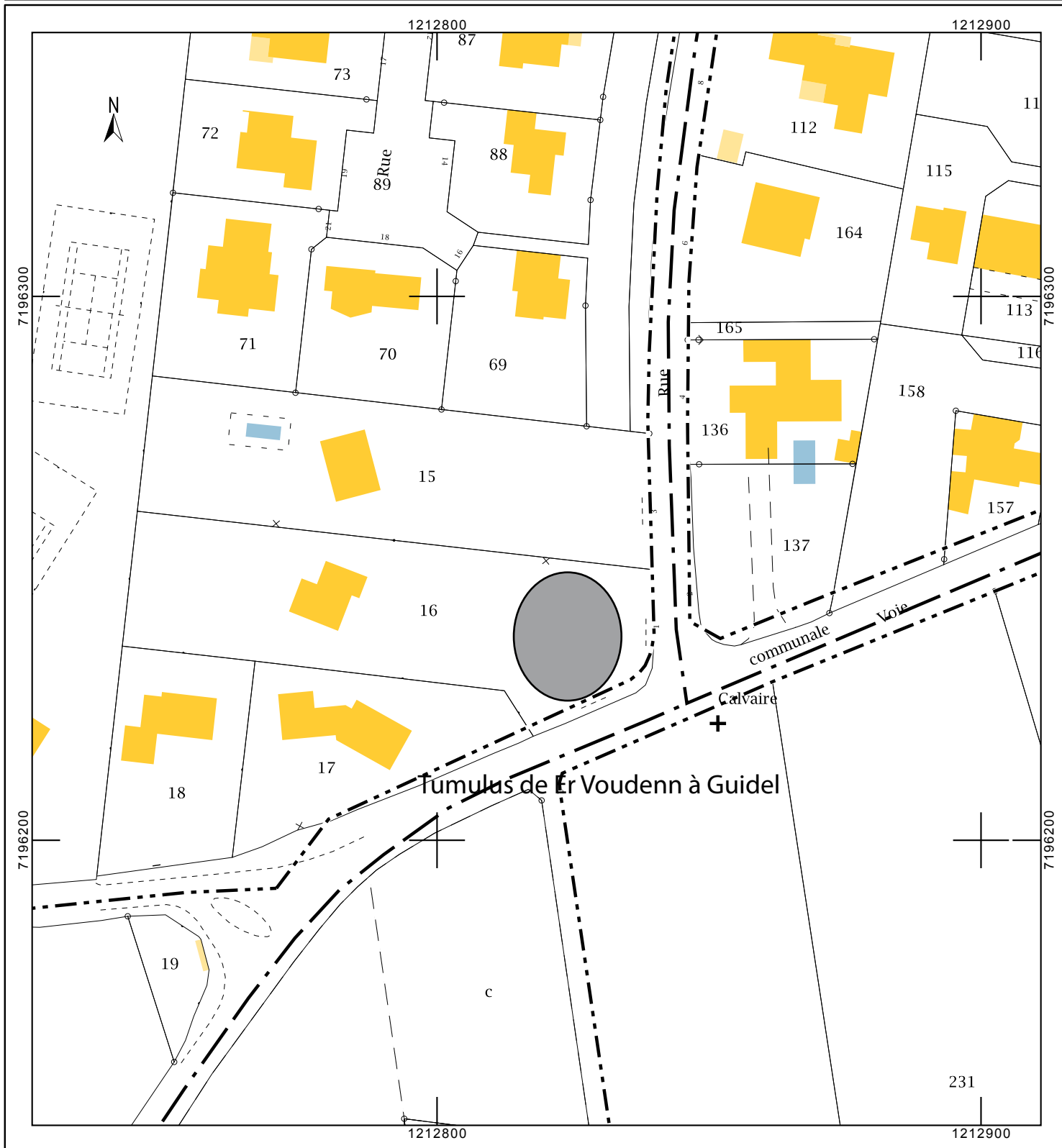
DIRECTION GÉNÉRALE DES FINANCES PUBLIQUES

-----  
EXTRAIT DU PLAN CADASTRAL  
-----

Le plan visualisé sur cet extrait est géré  
par le centre des impôts foncier suivant :  
VANNES  
Pôle de topographie et de gestion  
cadastrale 56020  
56020 VANNES Cédex  
tél. 02 97 01 50 66 -fax  
ptgc.morbihan@dgifp.finances.gouv.fr


Cet extrait de plan vous est délivré par :

cadastre.gouv.fr

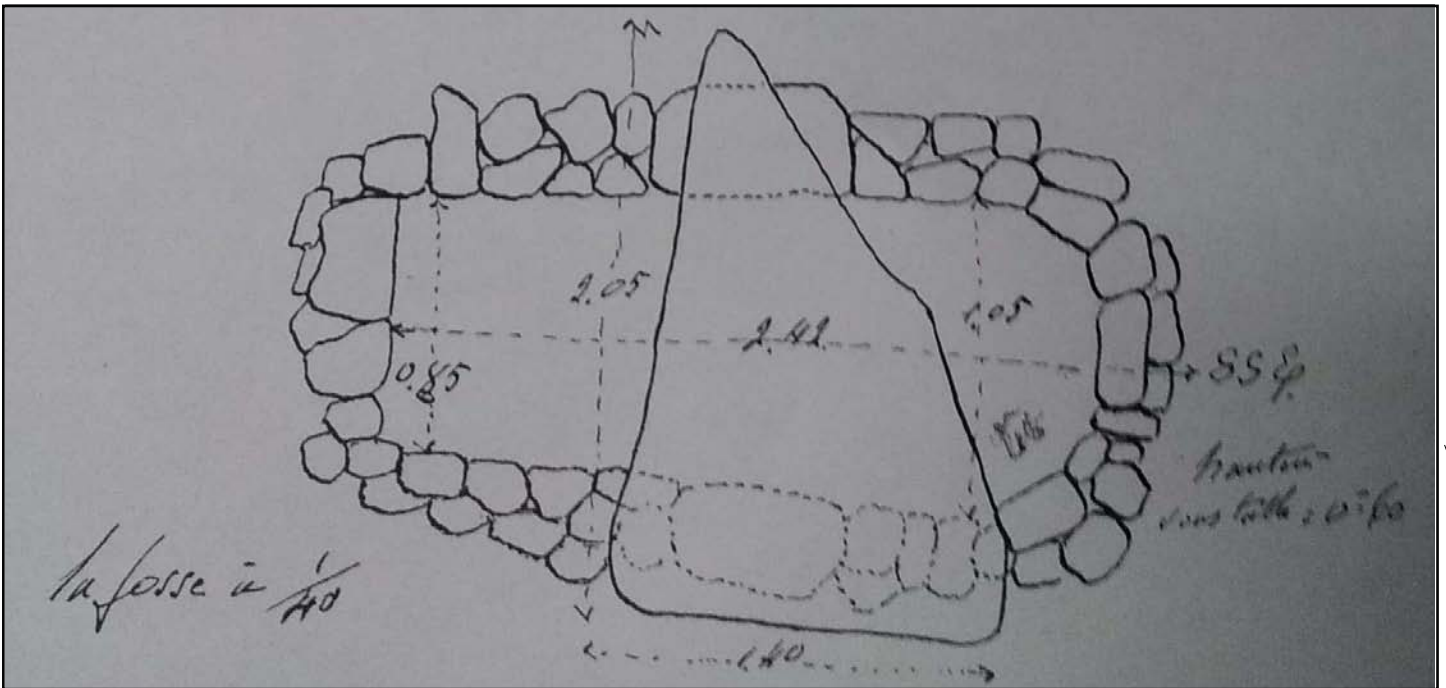




Orthophotographie Géoportail 30-03-1955




Plan du tumulus



Plan du caveau



Dessin et photographie du vase



**Fiche d'enregistrement de site**  
Prospection-inventaire 2020 - Mikaël Le Maire (CERAM)

EA : 56 125 0009

**Localisation :**

Département : MORBIHAN      Commune : Malguénac  
Nom : Stanvéno      Lieu-dit de l'IGN : Perros  
Réf. cadastrale : Section(s) YN, Parcelle(s) 3, Année 2020  
Géoréférencement (Lambert 93) : X : 246763 ; Y : 6790765      Précision : Précis

**Circonstances de découverte :**

Année	Circonstance	Inventeur/informateur	Dernière vérification
1901		A. De la Grancière	17/03/2020

**Description :**

Description des vestiges : Nécropole composée de neuf tombelles étudiée par A. De la Grancière.  
- tombelles n°1 à 7 : tertres de 3 à 10m de diamètre pour 0,5m à 1,5 de hauteur constitués de « terre jaune ».  
- tombelle n°8 : tertre de 7m de diamètre pour environ 1m de hauteur recouvrant une chambre funéraire en pierre sèche en forme de four, de 1,9m de diamètre et 1m de haut.  
- tombelle n°9 : tertre de 2,5 à 4m de diamètre pour 1m de hauteur recouvrant une structure en pierre sèche et piliers avec dallage de fond, de 2m de long, 1,5m de large pour 0,8m de haut.

Interprétation : nécropole

État actuel : Nécropole en partie conservée dans une parcelle en prairie. Certains tertres sont notamment réparables grâce à une végétation différente.

**Mobilier :**

Description : fragments de poteries éparses dont les restes d'un petit vase à une anse dans la tombelle n°8.

Contexte du mobilier : /      Lieu de dépôt : /

**Chronologie :**

Période de début : Néolithique final

Période de fin : Âge du Fer

**Bibliographie :**

De la Grancière A., *Le Préhistorique et les époques gauloise, gallo-romaine et mérovingienne dans le centre de la Bretagne armorique*, Société Polymathique du Morbihan, 1901, p.326-330

Briard J., *Les tumulus d'Armorique*, 1984, p. 291

Dossiers communaux SRA

**Documents annexes :**


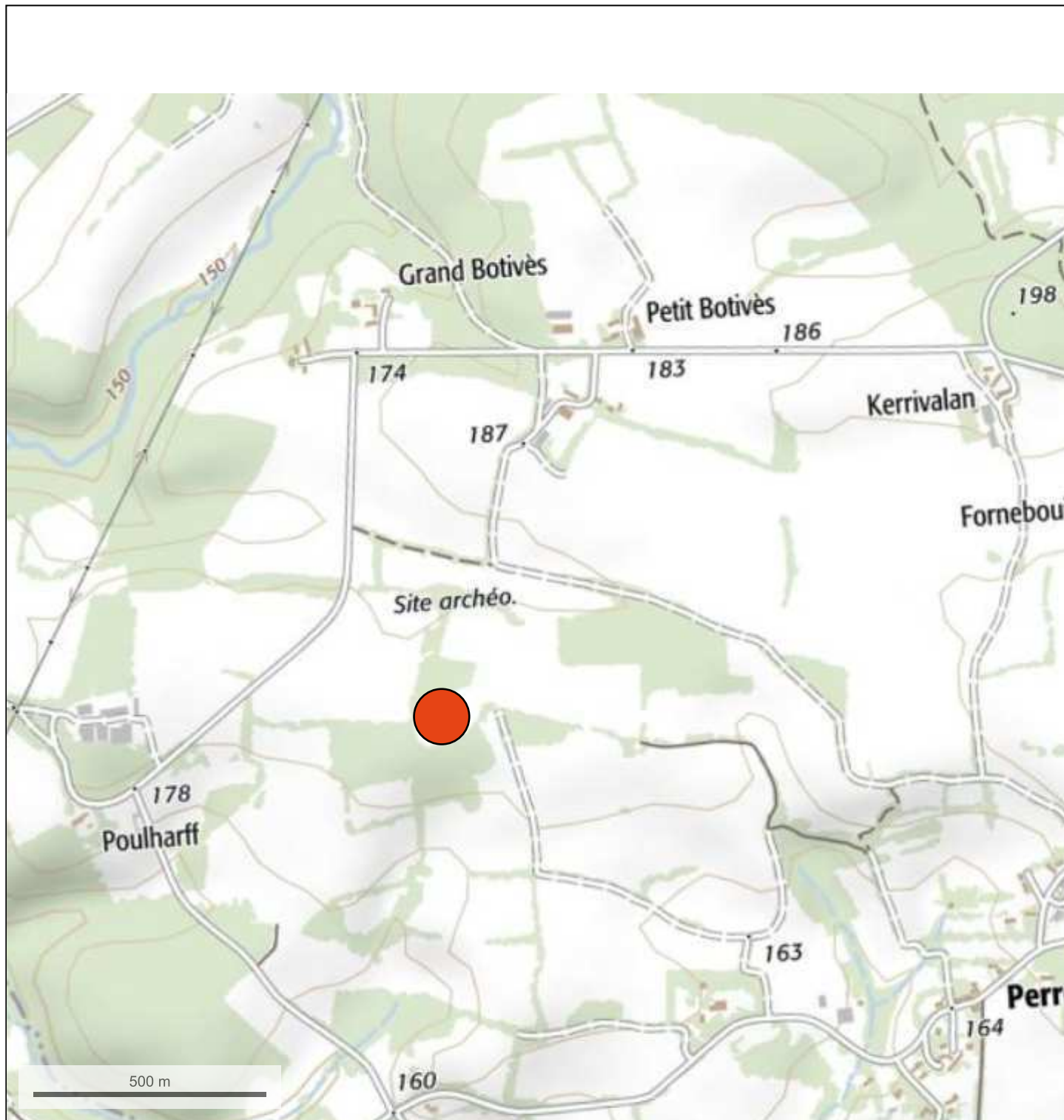
Localisation du site (point rouge) sur un extrait de la carte IGN

Localisation sur le cadastre actuel

Plan de la nécropole et de la tombelle n°9 (extrait de La Grancière, 1901)

Superposition du plan ancien de 1901 avec une orthophotographie actuelle

Photographies au sol 17-03-2020





Département :  
MORBIHAN

Commune :  
MALGUENAC

Section : YN  
Feuille : 000 YN 01

Échelle d'origine : 1/2000  
Échelle d'édition : 1/2000

Date d'édition : 09/04/2020  
(fuseau horaire de Paris)

Coordonnées en projection : RGF93CC48  
©2017 Ministère de l'Action et des  
Comptes publics

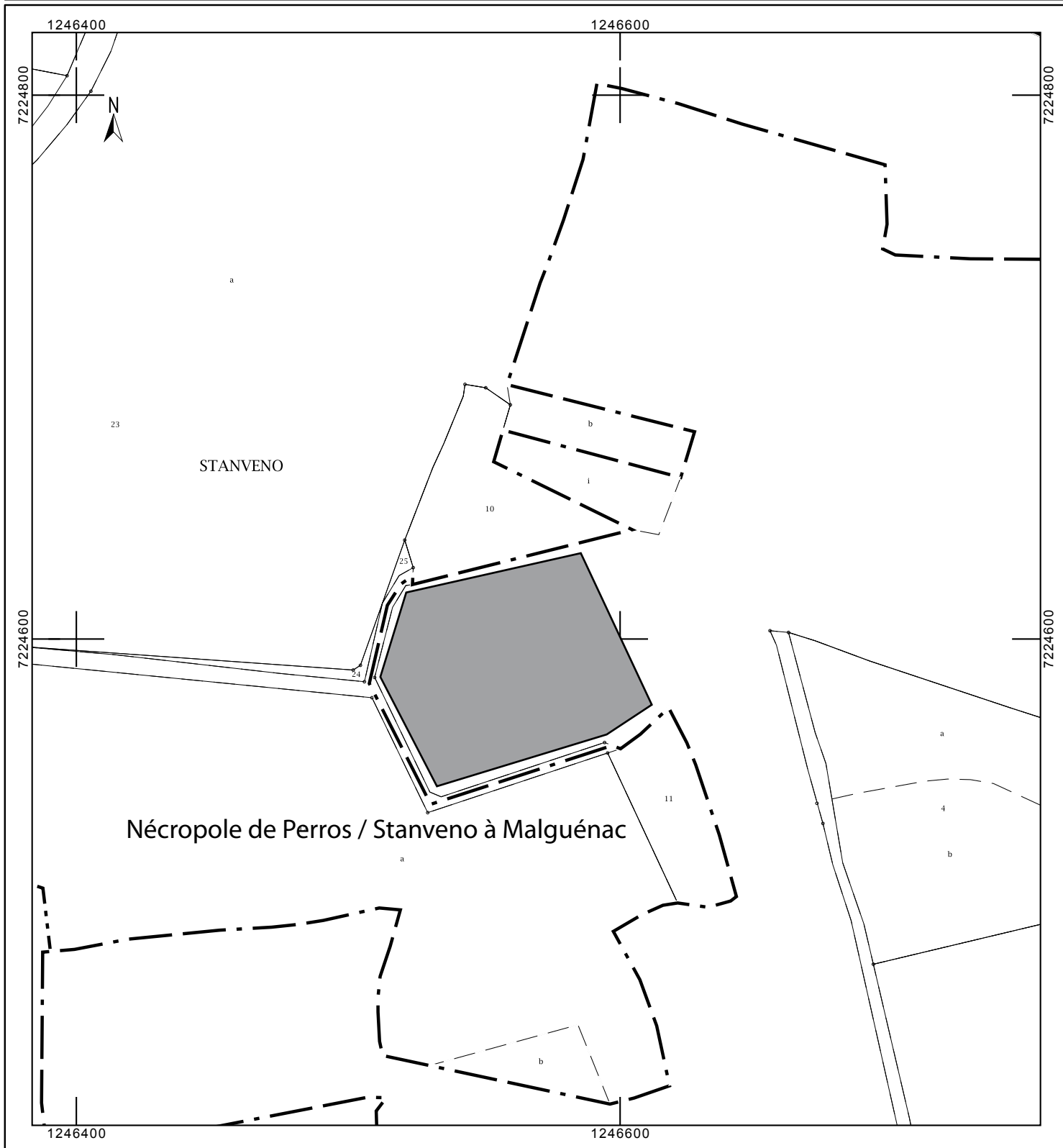
DIRECTION GÉNÉRALE DES FINANCES PUBLIQUES

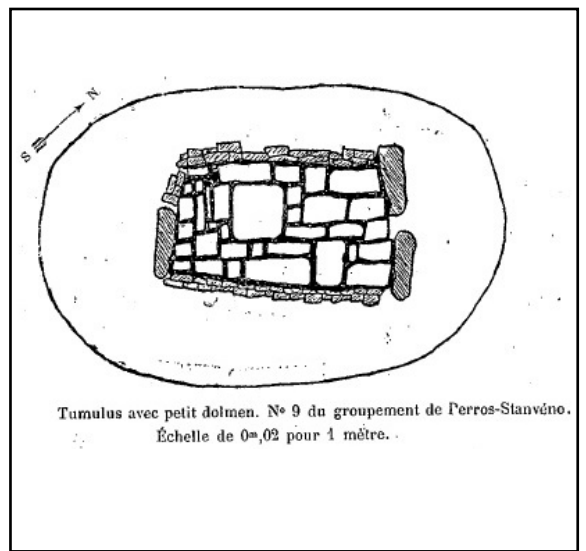
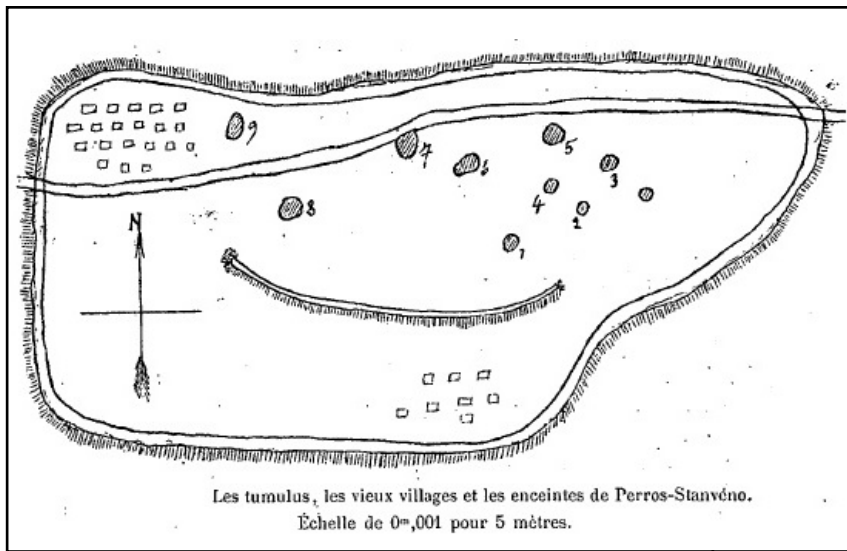
-----  
EXTRAIT DU PLAN CADASTRAL  
-----

Le plan visualisé sur cet extrait est géré  
par le centre des impôts foncier suivant :  
VANNES  
Pôle de topographie et de gestion  
cadastrale 3 Allée du Général LE  
TROADEC 56020  
56020 VANNES Cédex  
tél. 02 97 01 50 66 -fax  
ptgc.morbihan@dgfp.finances.gouv.fr

Cet extrait de plan vous est délivré par :

cadastre.gouv.fr





Plan de la nécropole et de la tombe n°9 (extrait de La Grancière, 1901)



Superposition du plan ancien avec une orthopho actuelle Photographie d'une tombe fouillée (n°8 ?)



Photographie de la nécropole 17-03-2020

**Fiche d'enregistrement de site**  
Prospection-inventaire 2020 - Mikaël Le Maire (CERAM)

EA : 56 041 0001

**Localisation :**

Département : MORBIHAN      Commune : Melrand  
Nom :                              Lieu-dit de l'IGN : Kerduic  
Réf. cadastrale : Section(s) ZV, Parcelle(s) 94, Année 2020  
Géoréférencement (Lambert 93) : X : 247078 ; Y : 6779501      Précision : Précis

**Circonstances de découverte :**

Année	Circonstance	Inventeur/informateur	Dernière vérification
« Temps immémorial »	Au milieu d'un ancien chemin	/	1972

**Description :**

Description des vestiges : coffre de 1,58m de long, 0,65m de large et 0,4m de hauteur orienté est-ouest. Il est formé de plusieurs dalles en pierre placés de chant avec un sol en lit sableux. La dalle de couverture n'était plus présente.

Interprétation : coffre

État actuel : Démonté durant la fouille. C.-T. Le Roux évoque dans son rapport la possibilité que la tombe soit reconstitué dans le hameau de Kerduic, mais celle-ci n'a pas été retrouvée.

**Mobilier :**

Description : molette en granite  
Contexte du mobilier : décapage                              Lieu de dépôt : /

**Chronologie :**

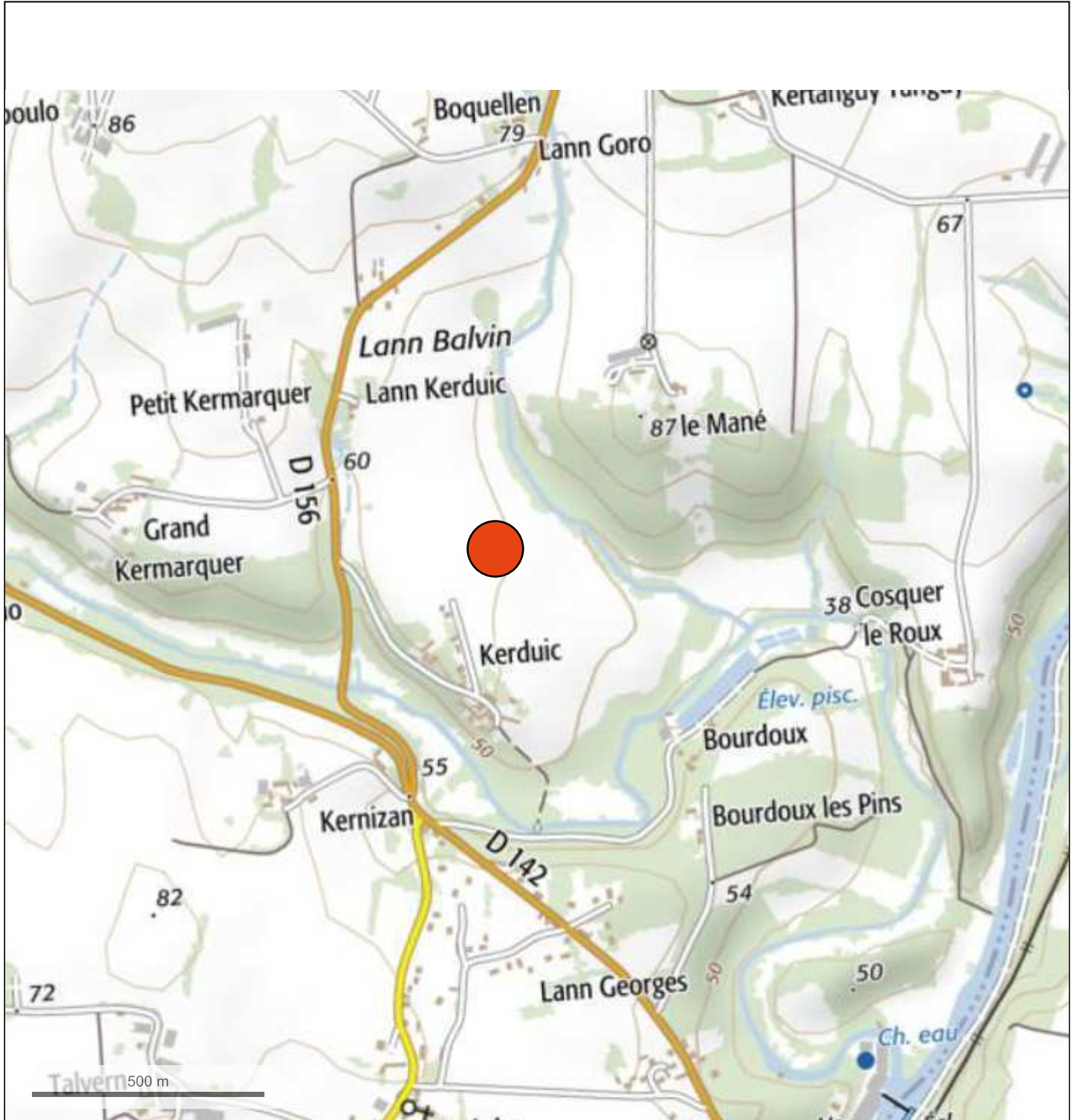
Période de début : Protohistoire  
Période de fin :

**Bibliographie :**

Le Roux C.-T., *Deux nouvelles tombes de l'âge du Bronze à Quéménéven (Finistère) et Melrand (Morbihan)*, dans Annales de Bretagne, 1973, p.7-20  
Briard J., *Les tumulus d'Armorique*, 1984, p. 294  
Dossiers communaux du SRA et du laboratoire Archéosciences


**Documents annexes :**

Localisation sur le cadastre actuel  
Localisation du site (point rouge) sur un extrait de la carte IGN  
Coupe et plan du coffre (dossiers communaux du SRA)  
Photographies lors de la fouille (dossiers communaux du laboratoire Archéosciences)



© IGN 2019 - [www.geoportail.gouv.fr/mentions-legales](http://www.geoportail.gouv.fr/mentions-legales)

Longitude : 3° 03' 59" W  
Latitude : 47° 57' 22" N



Département :  
MORBIHAN

Commune :  
MELRAND

Section : ZV  
Feuille : 000 ZV 01

Échelle d'origine : 1/2000  
Échelle d'édition : 1/2000

Date d'édition : 09/04/2020  
(fuseau horaire de Paris)

Coordonnées en projection : RGF93CC48  
©2017 Ministère de l'Action et des  
Comptes publics

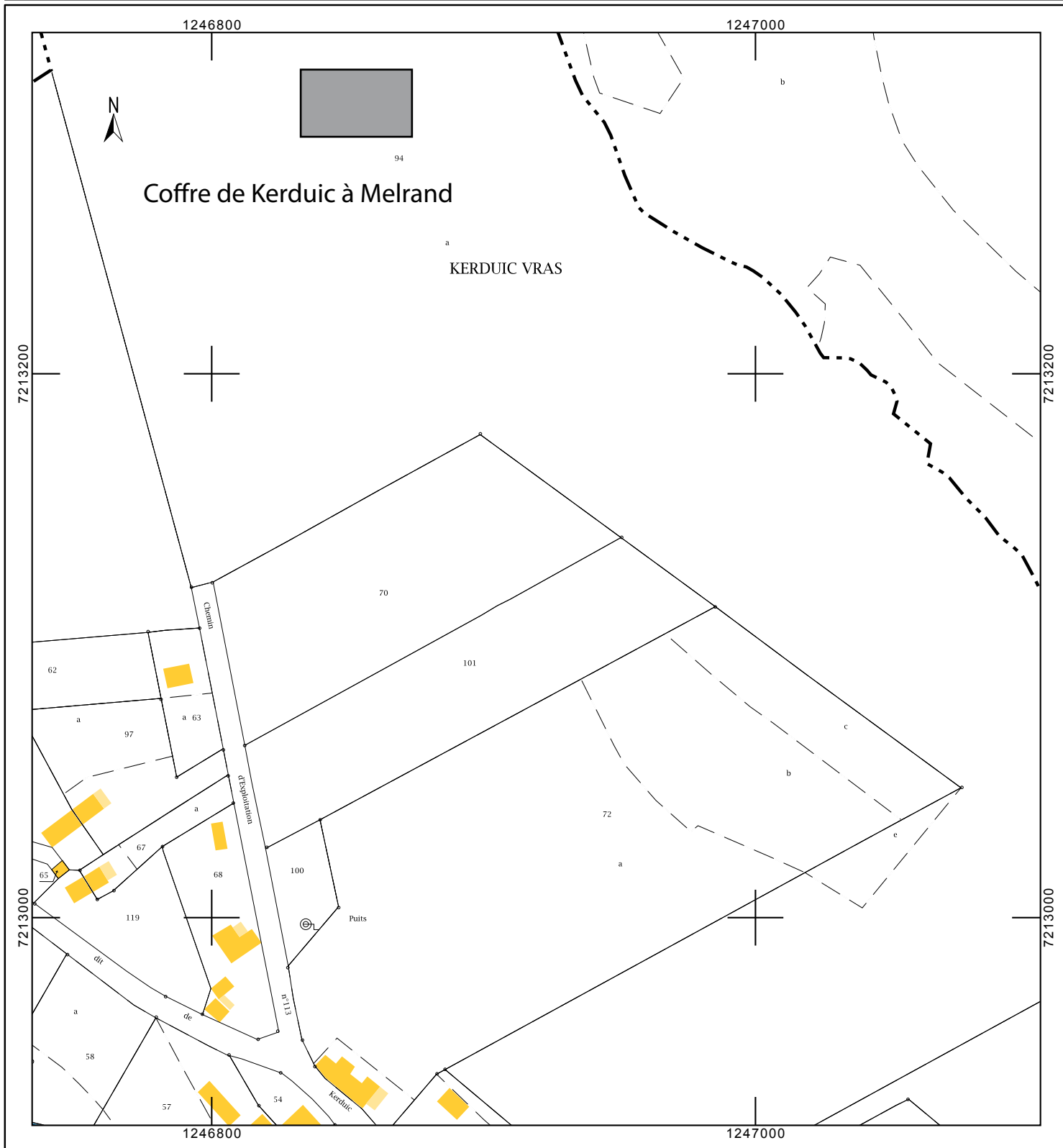
DIRECTION GÉNÉRALE DES FINANCES PUBLIQUES

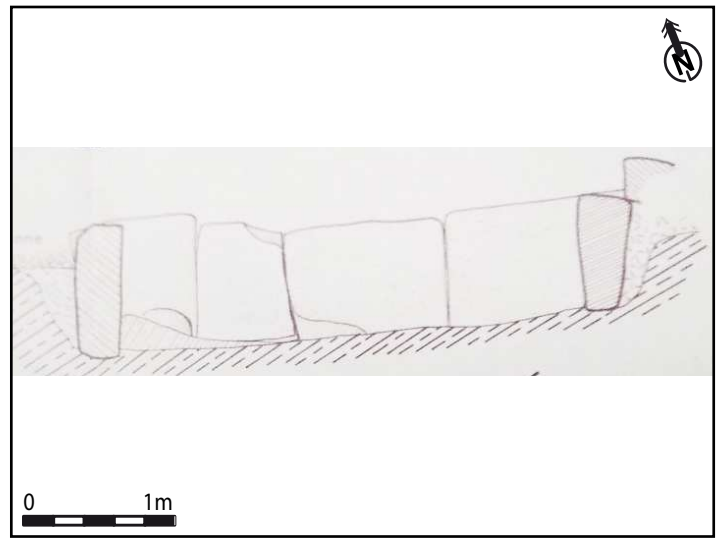
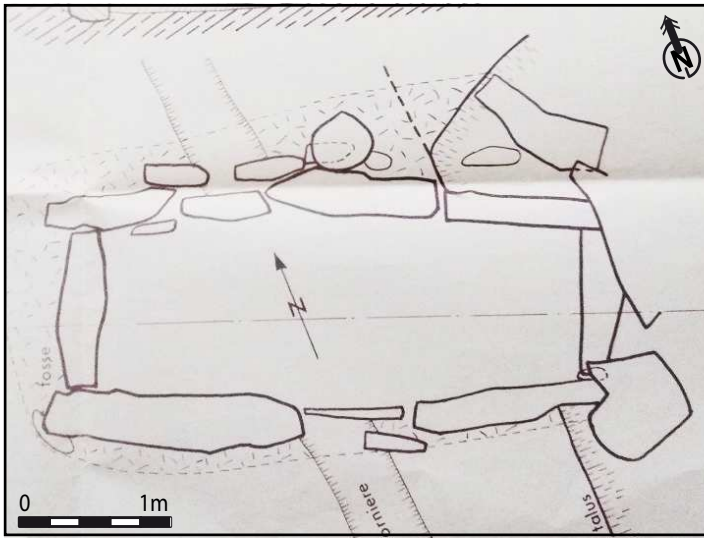
-----  
EXTRAIT DU PLAN CADASTRAL  
-----

Le plan visualisé sur cet extrait est géré  
par le centre des impôts foncier suivant :  
VANNES  
Pôle de topographie et de gestion  
cadastrale 3 Allée du Général LE  
TROADEC 56020  
56020 VANNES Cédex  
tél. 02 97 01 50 66 -fax  
ptgc.morbihan@dgfp.finances.gouv.fr

Cet extrait de plan vous est délivré par :

cadastre.gouv.fr





Plan et coupe du coffre (dossiers communaux du SRA)



Photographies du coffre (dossiers communaux du Laboratoire Archéosciences)

**Fiche d'enregistrement de site**  
Prospection-inventaire 2020 - Mikaël Le Maire (CERAM)

EA : 56 128 0016

**Localisation :**

Département : MORBIHAN      Commune : Cléguérec  
Nom : Parc Tumulus      Lieu-dit de l'IGN : Saint-Fiacre  
Réf. cadastrale : Section(s) ZI, Parcelle(s) 49, Année 2020  
Géoréférencement (Lambert 93) : X : 245842 ; Y : 6784193      Précision : Précis

**Circonstances de découverte :**

Année	Circonstance	Inventeur/informateur	Dernière vérification
1897		A. De la Grancière	12-04-2019

**Description :**

Description des vestiges : Terre de 50m de diamètre pour 5m de hauteur, abritant un cairn (circonscrit sur la moitié par un parement de dalles) recouvrant un coffre de pierre sèche avec une grosse dalle de couverture. Orienté E-O, le caveau faisait 2,3m de long, 0,8m de large et 1,3m de hauteur avec un plancher en bois.

Interprétation : Tumulus, classé monument historique en 1972.

État actuel : Conservé dans un bosquet entre deux parcelles cultivées.

**Mobilier :**

Description : - 10 poignards en alliage cuivreux (dont avec clous en or de décoration)

- 2 flèches en alliage cuivreux
- 2 haches à rebords en alliage cuivreux
- 1 gobelet en argent
- 1 brassard d'archer en ambre

Contexte du mobilier : Caveau.

Lieu de dépôt : Ashmolean Museum, Oxford

**Chronologie :**

Période de début : Bronze ancien

2864-1983 BC d'après une datation radiocarbone sur le bois du coffre

2016-1771 BC d'après une datation radiocarbone sur le bois d'un fourreau

Période de fin :

**Bibliographie :**

De la Grancière A., *Fouille du tumulus à enceinte semi-circulaire de Saint-Fiacre en Melrand*, Société Polymathique du Morbihan, 1898, p.81-95

Briard J., *Les tumulus d'Armorique*, 1984, p. 292

Nicolas C., *Symbole de pouvoir au temps de Stonehenge, Les productions d'armatures de prestige de la Bretagne au Danemark (2500-1700 av. J.-C.)*, thèse, 2013

Nicolas C., *Le Bronze ancien armoricain et les tombes princières*, dans *L'âge du Bronze dans le Morbihan*, 2019, p.50-53

**Documents annexes :**

Localisation sur le cadastre actuel

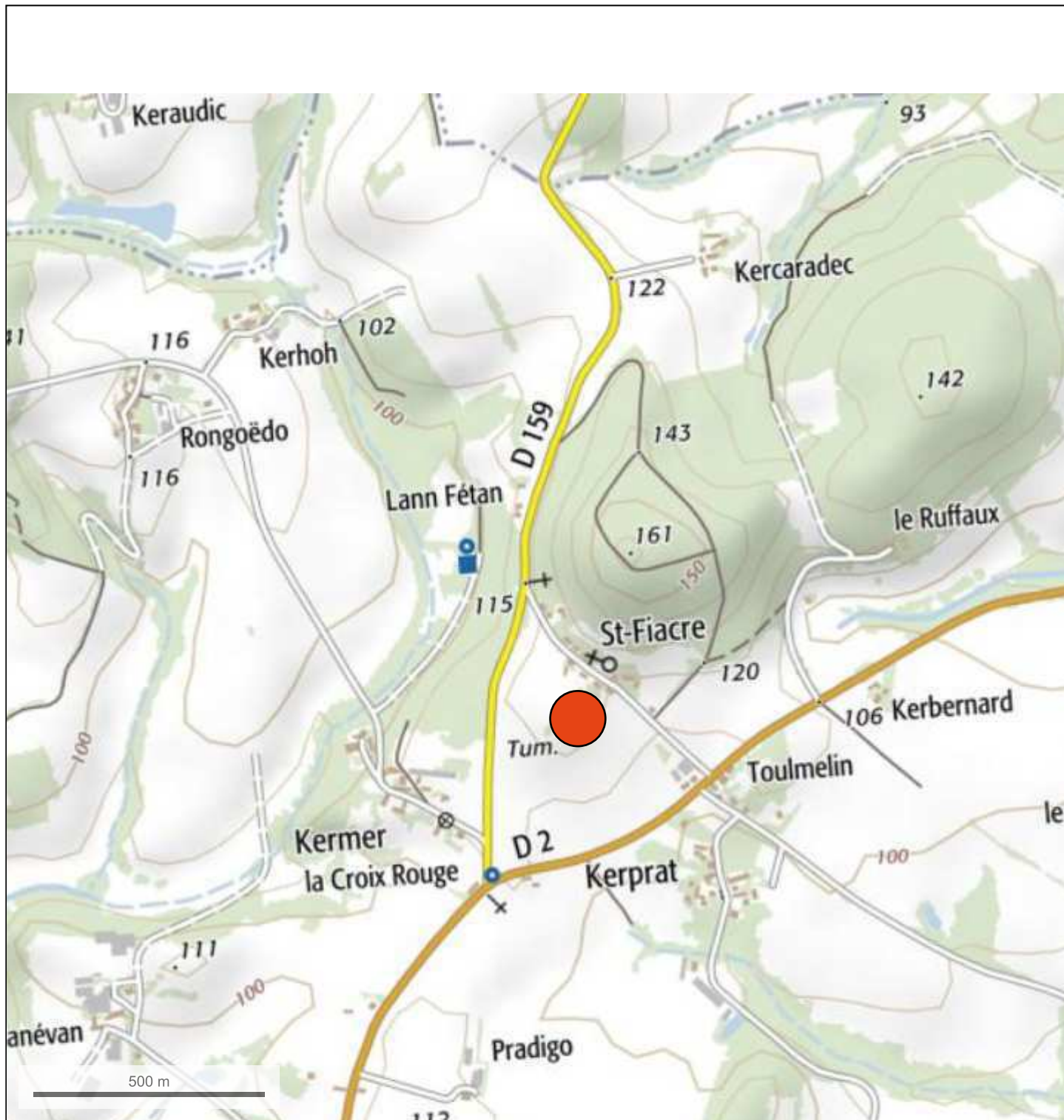
Localisation du site (point rouge) sur un extrait de la carte IGN

Coupe et plan du tumulus (extrait de La Grancière, 1898)

Photographie du mobilier (extrait de Nicolas, 2019)


Photographies au sol du 12-04-2019





© IGN 2019 - [www.geoportail.gouv.fr/mentions-legales](http://www.geoportail.gouv.fr/mentions-legales)

Longitude : 3° 05' 24" W  
Latitude : 48° 00' 04" N



Département :  
MORBIHAN

Commune :  
MELRAND

Section : ZI  
Feuille : 000 ZI 01

Échelle d'origine : 1/2000  
Échelle d'édition : 1/2000

Date d'édition : 15/04/2020  
(fuseau horaire de Paris)

Coordonnées en projection : RGF93CC48  
©2017 Ministère de l'Action et des  
Comptes publics

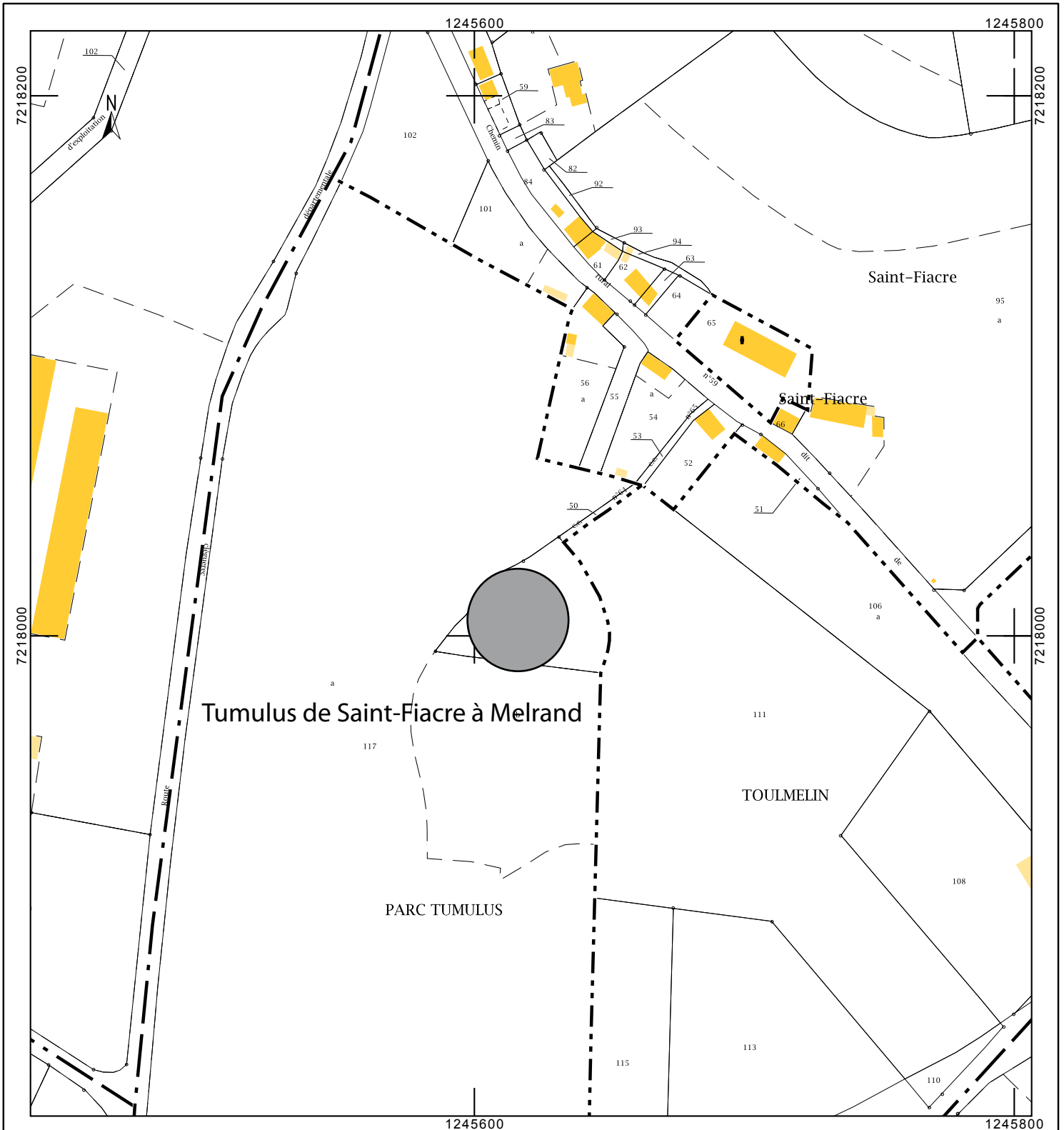
DIRECTION GÉNÉRALE DES FINANCES PUBLIQUES

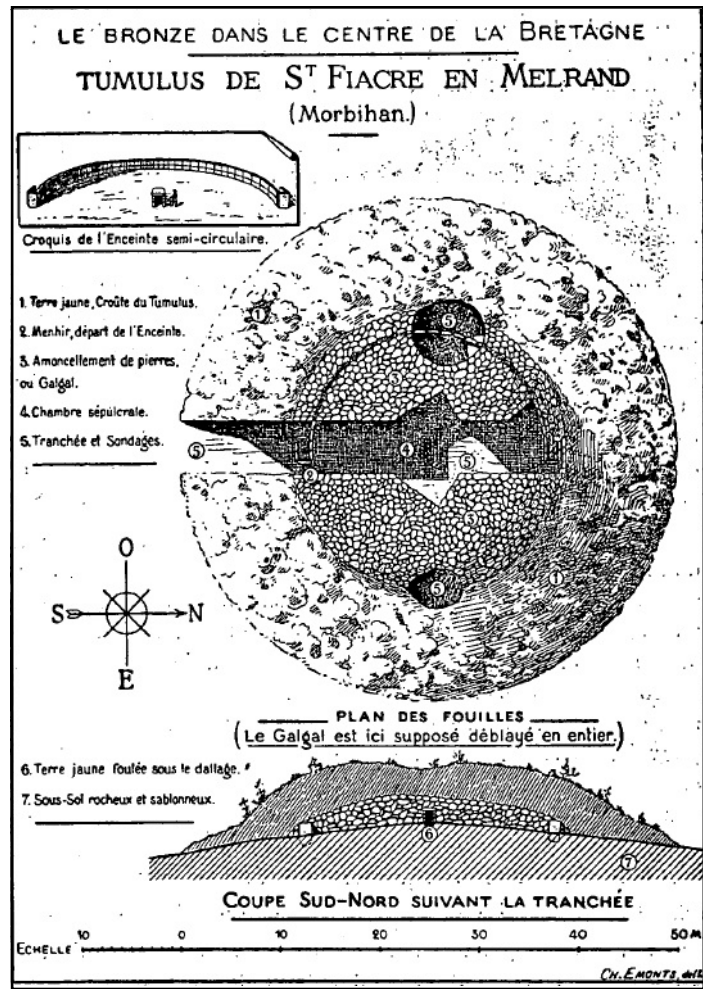
-----  
EXTRAIT DU PLAN CADASTRAL  
-----

Le plan visualisé sur cet extrait est géré  
par le centre des impôts foncier suivant :  
VANNES  
Pôle de topographie et de gestion  
cadastrale 3 Allée du Général LE  
TROADEC 56020  
56020 VANNES Cédex  
tél. 02 97 01 50 66 -fax  
ptgc.morbihan@dgfp.finances.gouv.fr

Cet extrait de plan vous est délivré par :

cadastre.gouv.fr





Coupe et plan du tumulus  
 (extrait de La Grancière, 1898)



Mobilier du tumulus  
 (extrait de Nicolas, 2019)



Photographies au sol 12-04-2019

**Fiche d'enregistrement de site**  
Prospection-inventaire 2020 - Mikaël Le Maire (CERAM)

EA : 56 162 0019

**Localisation :**

Département : MORBIHAN      Commune : Ploemeur  
Nom : La Motte à Madame      Lieu-dit de l'IGN : 10 rue ar Roc'h  
Réf. cadastrale : Section(s) DP, Parcelle(s) 291, Année 2020  
Géoréférencement (Lambert 93) : X : 218181 ; Y : 6756070      Précision : Précis

**Circonstances de découverte :**

Année	Circonstance	Inventeur/informateur	Dernière vérification
1829		M. Morieux	/

**Description :**

Description des vestiges : Tertre qui faisait 35m de diamètre pour 5m de hauteur recouvrant une caveau rectangulaire en pierre sèche se voûtant pour être fermé par une dalle de pierre. Le caveau semblait abriter une « construction en bois ».

Interprétation : Tumulus

État actuel : Le tertre a été attaqué dès 1957-1958 pour exploiter les terres, remettant alors au jour le caveau (photographie). Il a été complètement arasé lors de l'extension d'un lotissement dans les années 1990.

**Mobilier :**

Description : /  
Contexte du mobilier : /      Lieu de dépôt : /

**Chronologie :**


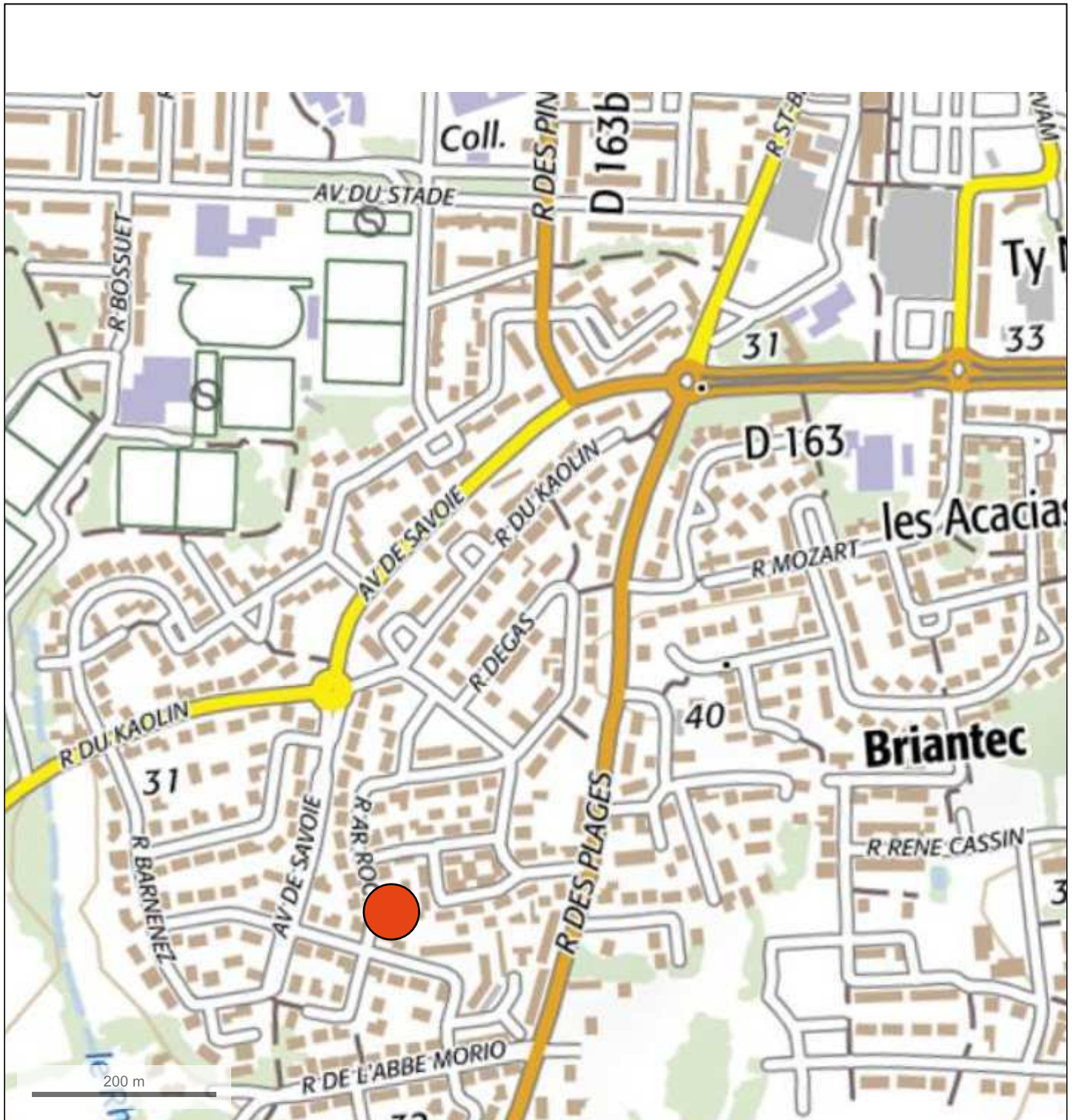
Période de début : Âge du Bronze  
Période de fin :

**Bibliographie :**

Briard J., *Les tumulus d'Armorique*, 1984, p. 294  
*Les cahiers du Pays de Ploemeur*, n°13, 2003  
Dossiers communaux Laboratoire Archéosciences et SRA Bretagne

**Documents annexes :**

Localisation sur le cadastre actuel  
Localisation du site (point rouge) sur un extrait de la carte IGN  
Orthophotographies Géoportail 07-07-1955 et 14-08-1978  
Photographie au sol de 1957-1958



Département :  
MORBIHAN

Commune :  
PLOEMEUR

Section : DP  
Feuille : 000 DP 01

Échelle d'origine : 1/1000  
Échelle d'édition : 1/1000

Date d'édition : 17/04/2020  
(fuseau horaire de Paris)

Coordonnées en projection : RGF93CC48  
©2017 Ministère de l'Action et des  
Comptes publics

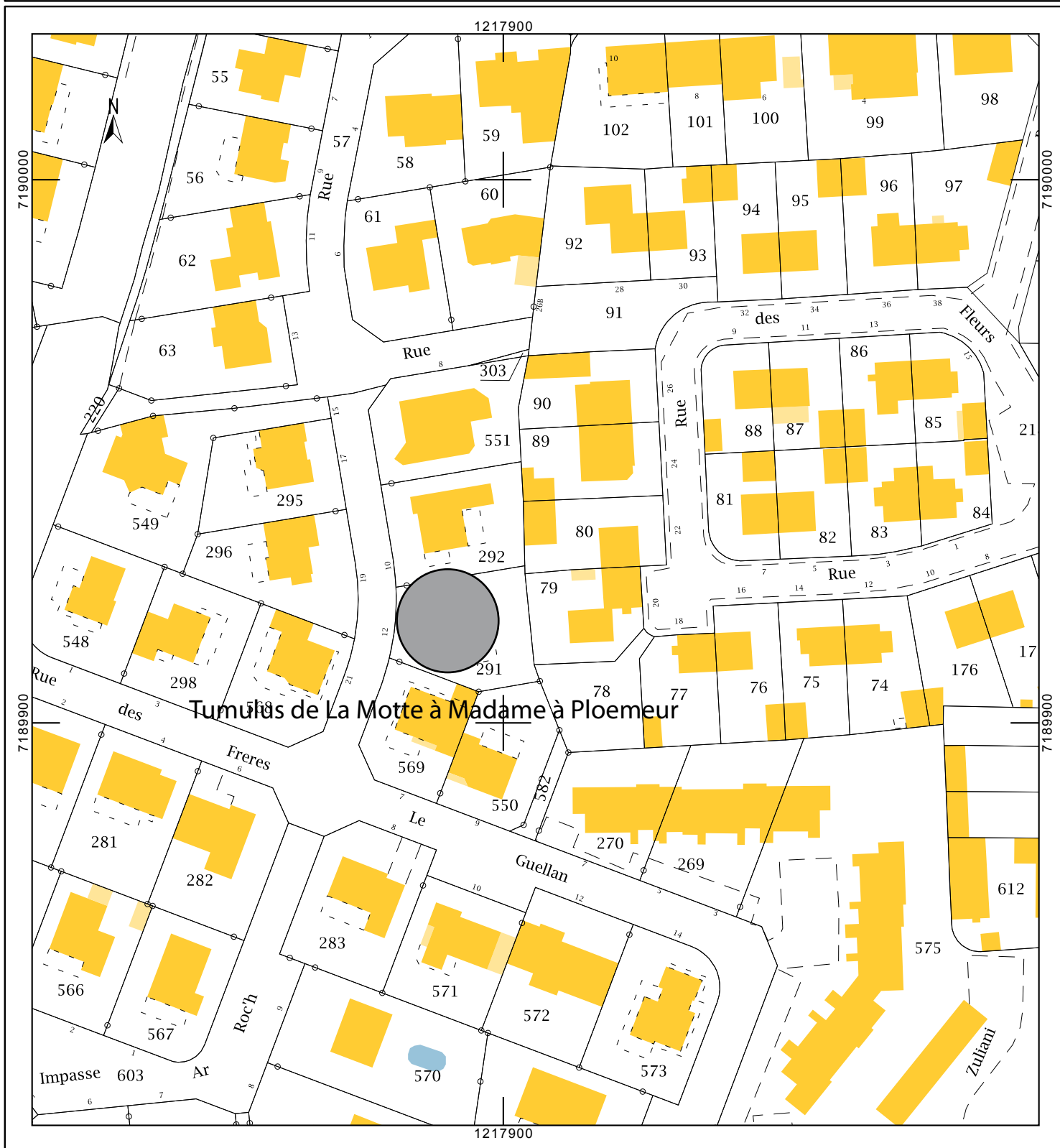
DIRECTION GÉNÉRALE DES FINANCES PUBLIQUES

-----  
EXTRAIT DU PLAN CADASTRAL  
-----

Le plan visualisé sur cet extrait est géré  
par le centre des impôts foncier suivant :  
VANNES  
Pôle de topographie et de gestion  
cadastrale 56020  
56020 VANNES Cédex  
tél. 02 97 01 50 66 -fax  
ptgc.morbihan@dgifp.finances.gouv.fr

Cet extrait de plan vous est délivré par :

cadastre.gouv.fr





Orthophotographie Géoportail 07-07-1955



Orthophotographie Géoportail 14-08-1978



Photographie au sol du tumulus en 1957-1958

**Fiche d'enregistrement de site**  
Prospection-inventaire 2020 - Mikaël Le Maire (CERAM)

EA : 56 188 0001

**Localisation :**

Département : MORBIHAN      Commune : Quistinic  
Nom :                                      Lieu-dit de l'IGN : Le Goslen  
Réf. cadastrale : Section(s) ZX, Parcelle(s) 112, Année 2020  
Géoréférencement (Lambert 93) : X : 244543 ; Y : 6774616      Précision : Précis

**Circonstances de découverte :**

Année	Circonstance	Inventeur/informateur	Dernière vérification
1976	Découverte fortuite	F. Le Goualher	/

**Description :**

Description des vestiges : Coffre étudié par C.-T. Le Roux en 1976 de 1,7m de long, de 0,45 à 0,6m de large, et 0,5m de hauteur. Formé de plusieurs dalles de granite autour d'un lit de sable et recouverte d'une imposante dalle, il avait une orientation SE – NW.  
Un second coffre aurait été découverte en 1987 à proximité du premier de 0,9m de long, 0,6m de large et 0,7m de haut.

Interprétation : Nécropole de coffres.

État actuel : Non retrouvé. Aucun coffre n'a été vu dans le placître dans le chapelle de Locmaria alors qu'il y aurait été possiblement remonté à cet endroit.

**Mobilier :**

Description : /  
Contexte du mobilier : /                                      Lieu de dépôt : /

**Chronologie :**

Période de début : Protohistoire  
Période de fin :

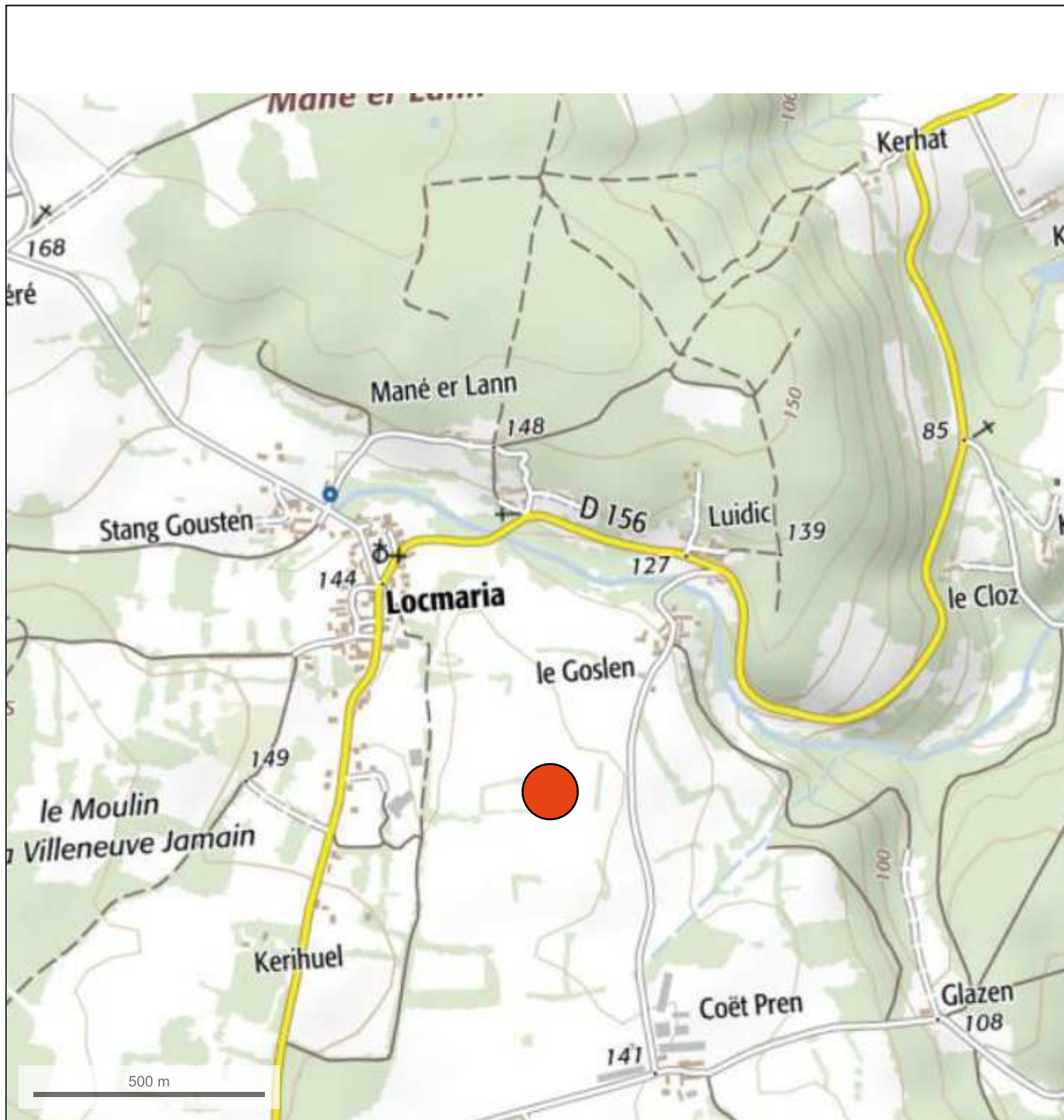
**Bibliographie :**

Le Roux C.-T., *Rapport scientifique sur la découverte d'une tombe de l'âge du Bronze à Goslenn en Quistinic (Morbihan)*, Rapport de fouille de sauvetage, 1977  
Briard J., *Les tumulus d'Armorique*, 1984, p. 296  
Journal Ouest-France

**Documents annexes :**


Localisation sur le cadastre actuel  
Localisation du site (point rouge) sur un extrait de la carte IGN  
Plan, coupe et photographie du coffre fouillé (extrait de Le Roux, 1977)  
Article du Ouest-France 1987





© IGN 2019 - [www.geoportail.gouv.fr/mentions-legales](http://www.geoportail.gouv.fr/mentions-legales)

Longitude : 3° 05' 49" W  
Latitude : 47° 54' 55" N



Département :  
MORBIHAN

Commune :  
QUISTINIC

Section : ZX  
Feuille : 000 ZX 01

Échelle d'origine : 1/2000  
Échelle d'édition : 1/2000

Date d'édition : 10/04/2020  
(fuseau horaire de Paris)

Coordonnées en projection : RGF93CC48  
©2017 Ministère de l'Action et des  
Comptes publics

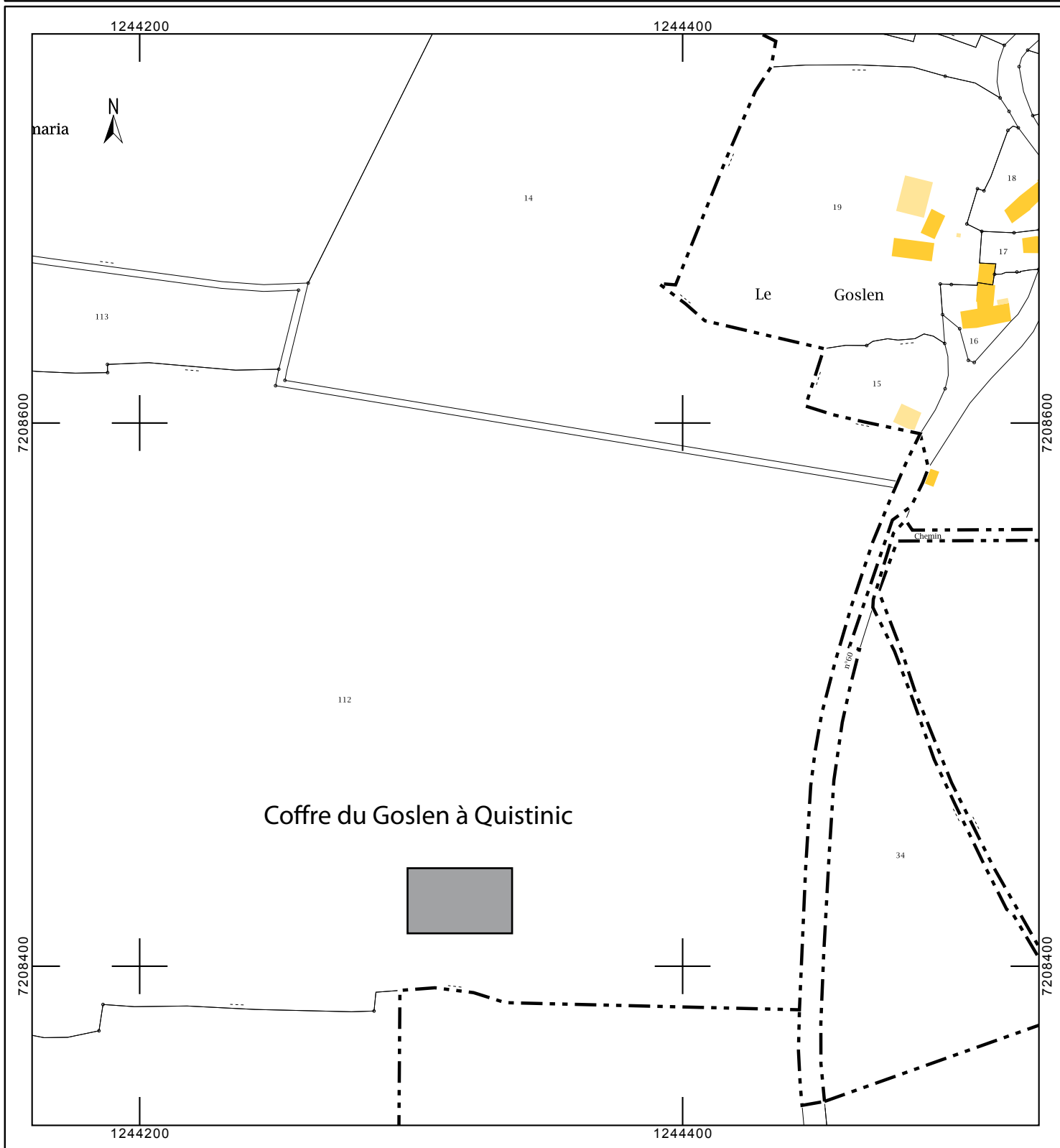
DIRECTION GÉNÉRALE DES FINANCES PUBLIQUES

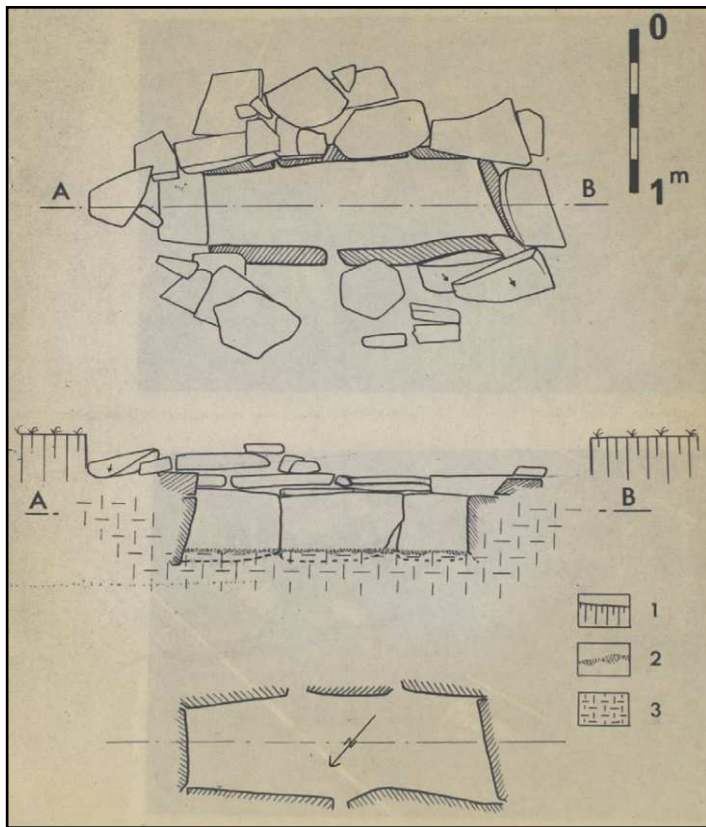
-----  
EXTRAIT DU PLAN CADASTRAL  
-----

Le plan visualisé sur cet extrait est géré  
par le centre des impôts foncier suivant :  
VANNES  
Pôle de topographie et de gestion  
cadastrale 56020  
56020 VANNES Cédex  
tél. 02 97 01 50 66 -fax  
ptgc.morbihan@dgfip.finances.gouv.fr

Cet extrait de plan vous est délivré par :

cadastre.gouv.fr





Plan, coupe et photographie du coffre  
(extrait de Le Roux, 1977)



A Locmaria en Quistinic  
**Une nouvelle découverte de vestiges de la Préhistoire**

*Près de la tombe, une pierre percée bien énigmatique.*

**BUBRY** - C'est en labourant son champ situé à Goslen près du chemin de Coat-Pren que M. Joseph Le Gourlher avait mis à jour en 1976 une première tombe préhistorique.

Elle avait été estimée par les Antiquités préhistoriques de Rennes, après analyse du carbone 14, comme datant d'environ 1500 avant Jésus-Christ.

Juste à côté, dans le même secteur, deux de ses enfants et leurs amis viennent d'en découvrir une deuxième de taille plus modeste (environ 90 cm de long, soixante de large et soixante-dix de profondeur) ainsi qu'une étonnante pierre ronde percée en son centre apparemment brûlée sur le dessous.

Piqués au vif par leur découverte, Georges et Marie-Laure Le Gourlher, ainsi que Eric et Christophe Morvan, d'Hennebont mais en vacances au village, ont depuis mi-juillet effectué un minutieux travail de fourmis, sondant, centimètre par centimètre, le haut du champ de Goslen.

A raison de plus de trois heures de recherches par jour, celles-ci se sont avérées utiles avec la découverte, à environ cinq mètres plus haut que les tombes de fragments de poterie et de divers blocs de minerais...

L'analyse qui va être confiée à des spécialistes d'archéologie et de préhistoire devrait permettre de connaître un peu plus d'un passé local, sans doute très lointain.

Avec la ferme archéologique de Meirand, située à 5 km de là, les découvertes de l'âge du bronze de Locmaria, laissent présager une intéressante richesse cachée qui ne demande qu'à être étudiée scientifiquement pour qu'elle révèle son histoire.

Claude DANIEL

*Une tombe de la taille d'un enfant.*

**LE PROGRAMME DU FESTIVAL DE CINÉMA DE DOUARNENEZ**  
**et des PLACES à GAGNER par MINITEL**

Le 10<sup>e</sup> Festival du Cinéma des Minorités nationales de Douarnenez aura lieu du 28 août au 6 septembre prochain! Les peuples de l'Arctique y seront à l'honneur de « Nanook l'Esquimau » - « Derzou Ouzala »...

Vous pourrez connaître le programme en consultant le magazine thématique Kelaouenn. Un jeu sur le cinéma y est par ailleurs organisé. Testez vos connaissances et gagnez une des dix entrées permanentes et des dix cartes de dix films offertes par les organisateurs du Festival : Daoulagad Breizh et la M.J.C. de Douarnenez.

Pour jouer, composer le 36-15 Code TC, mot-clé KEE

B – Sites anciennement déclarés mais non (ou mal) enregistrés

**Fiche d'enregistrement de site**  
Prospection-inventaire 2020 - Mikaël Le Maire (CERAM)

EA : Non créé.

**Localisation :**

Département : MORBIHAN      Commune : Malguénac  
Nom :                                      Lieu-dit de l'IGN : Coët-Nan  
Réf. cadastrale : Section(s) ZH, Parcelle(s) 10, Année 2020  
Géoréférencement (Lambert 93) : X : 249063 ; Y : 6794078      Précision : Précis

**Circonstances de découverte :**

Année	Circonstance	Inventeur/informateur	Dernière vérification
Avant 1897		A. de la Grancière	17/03/2020

**Description :**

Description des vestiges : Terre de 20m de diamètre pour 1m de hauteur abritant un caveau formé de pierres sèches recouvertes d'une dalle en granite, orienté est-ouest.

Interprétation : Tumulus

État actuel : Conservé dans une parcelle en prairie.

**Mobilier :**

Description : Vase biconique à 4 anses, débris de poignard en bronze, quartz taillé.

Contexte du mobilier : chambre funéraire sur pierre de fond      Lieu de dépôt : /

**Chronologie :**

Période de début : Bronze ancien

Période de fin :

**Bibliographie :**

De la Grancière A., *Fouille du tumulus de Coët-Nan en Malguénac*, Société Polymathique du Morbihan, 1898, p.96-99

Briard J., *Les tumulus d'Armorique*, 1984, p. 291

Dossiers communaux Laboratoire Archéosciences

**Documents annexes :**

Localisation sur le cadastre actuel

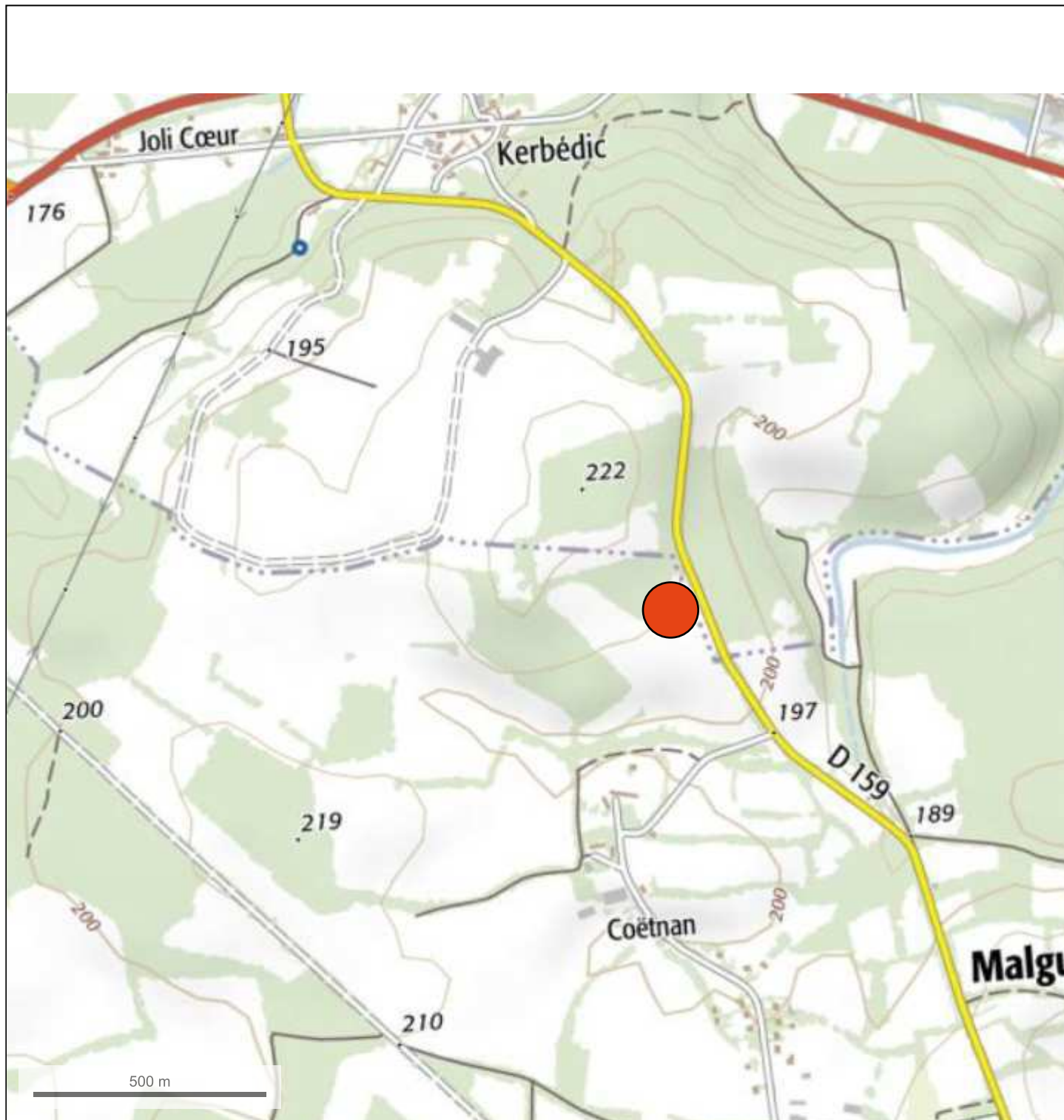
Localisation du site (point rouge) sur un extrait de la carte IGN

Orthophotographie Géoportail 23-05-1952

Coupe du tumulus (extrait de La Grancière, 1898)


Photographie du vase

Photographies au sol du 17-03-2020



© IGN 2019 - [www.geoportail.gouv.fr/mentions-legales](http://www.geoportail.gouv.fr/mentions-legales)

Longitude : 3° 03' 33" W  
Latitude : 48° 05' 25" N



Département :  
MORBIHAN

Commune :  
MALGUENAC

Section : ZH  
Feuille : 000 ZH 01

Échelle d'origine : 1/2000  
Échelle d'édition : 1/2000

Date d'édition : 08/04/2020  
(fuseau horaire de Paris)

Coordonnées en projection : RGF93CC48  
©2017 Ministère de l'Action et des  
Comptes publics

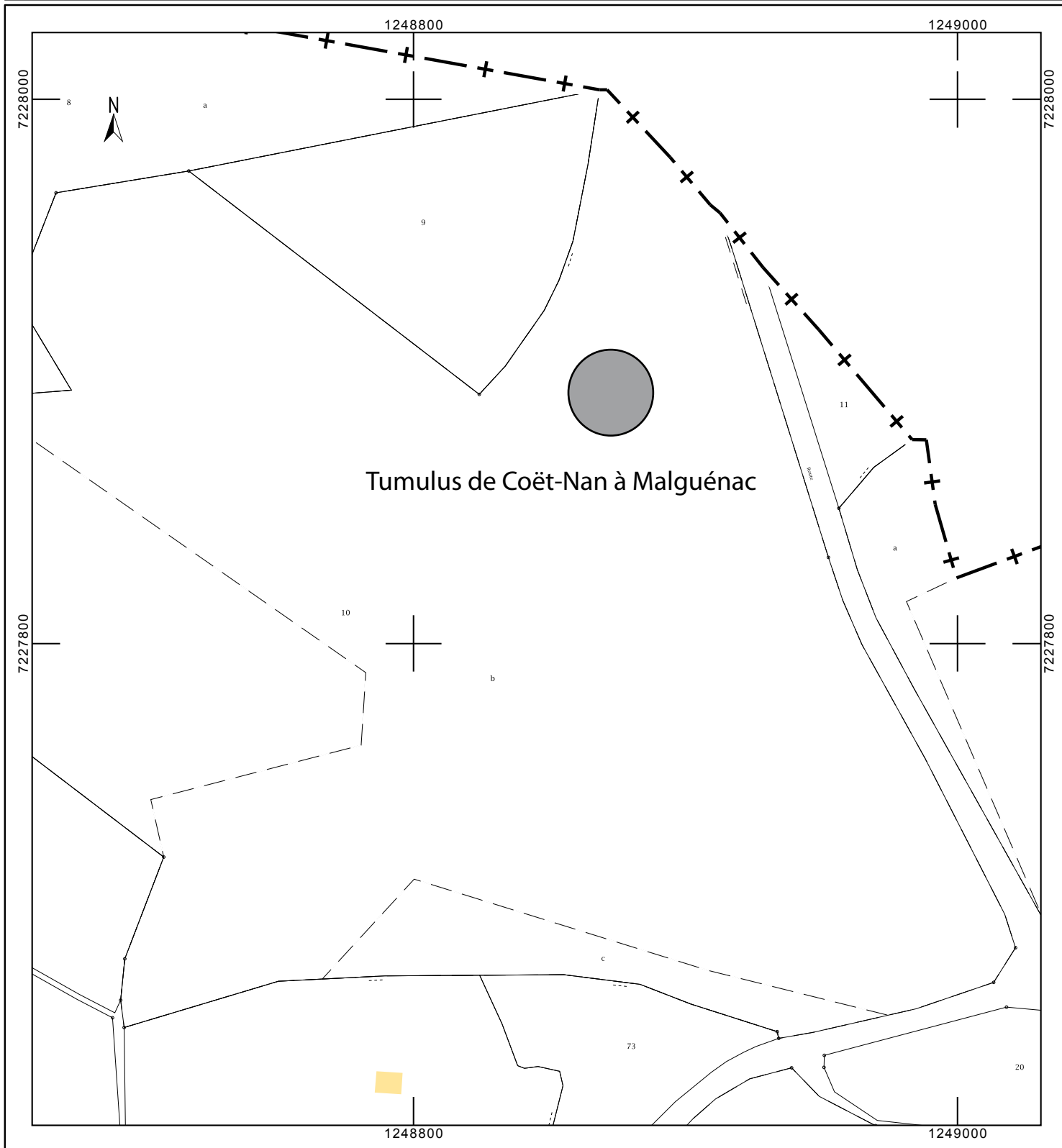
DIRECTION GÉNÉRALE DES FINANCES PUBLIQUES

-----  
EXTRAIT DU PLAN CADASTRAL  
-----

Le plan visualisé sur cet extrait est géré  
par le centre des impôts foncier suivant :  
VANNES  
Pôle de topographie et de gestion  
cadastrale 3 Allée du Général LE  
TROADEC 56020  
56020 VANNES Cédex  
tél. 02 97 01 50 66 -fax  
ptgc.morbihan@dgfp.finances.gouv.fr

Cet extrait de plan vous est délivré par :

cadastre.gouv.fr

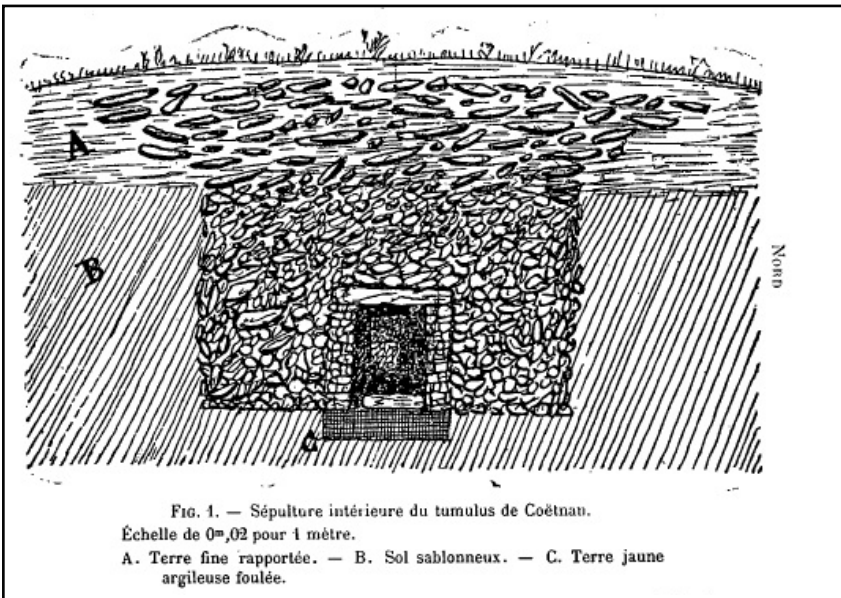




Orthophotographie Géoportail 23-05-1952



Photographie au sol 17-03-2020



Coupe du tumulus (extrait de La Grancière, 1898)



Photographie du vase



Photographie au sol 17-03-2020



**Fiche d'enregistrement de site**  
Prospection-inventaire 2020 - Mikaël Le Maire (CERAM)

EA : Non créé

**Localisation :**

Département : MORBIHAN      Commune : Malguénac  
Nom : Le Hêtre      Lieu-dit de l'IGN : 26 rue de Guern  
Réf. cadastrale : Section(s) ZI, Parcelle(s) 37-38, Année 2020  
Géoréférencement (Lambert 93) : X : 249651 ; Y : 6792653      Précision : milieu des parcelles

**Circonstances de découverte :**

Année	Circonstance	Inventeur/informateur	Dernière vérification
1903	Découverte fortuite	/	/

**Description :**

Description des vestiges : Terre à priori anciennement détruit mais une terre jaune recouvrait un cairn composé de six épaisseurs de petites dalles puis « une couche de cendre ». Cette dernière pourrait être les vestiges d'un coffre en bois.

Interprétation : caveau

État actuel : arasé, sous des constructions individuelles ou une école.

**Mobilier :**

Description : possible poignard en bronze  
Contexte du mobilier : caveau      Lieu de dépôt : /

**Chronologie :**


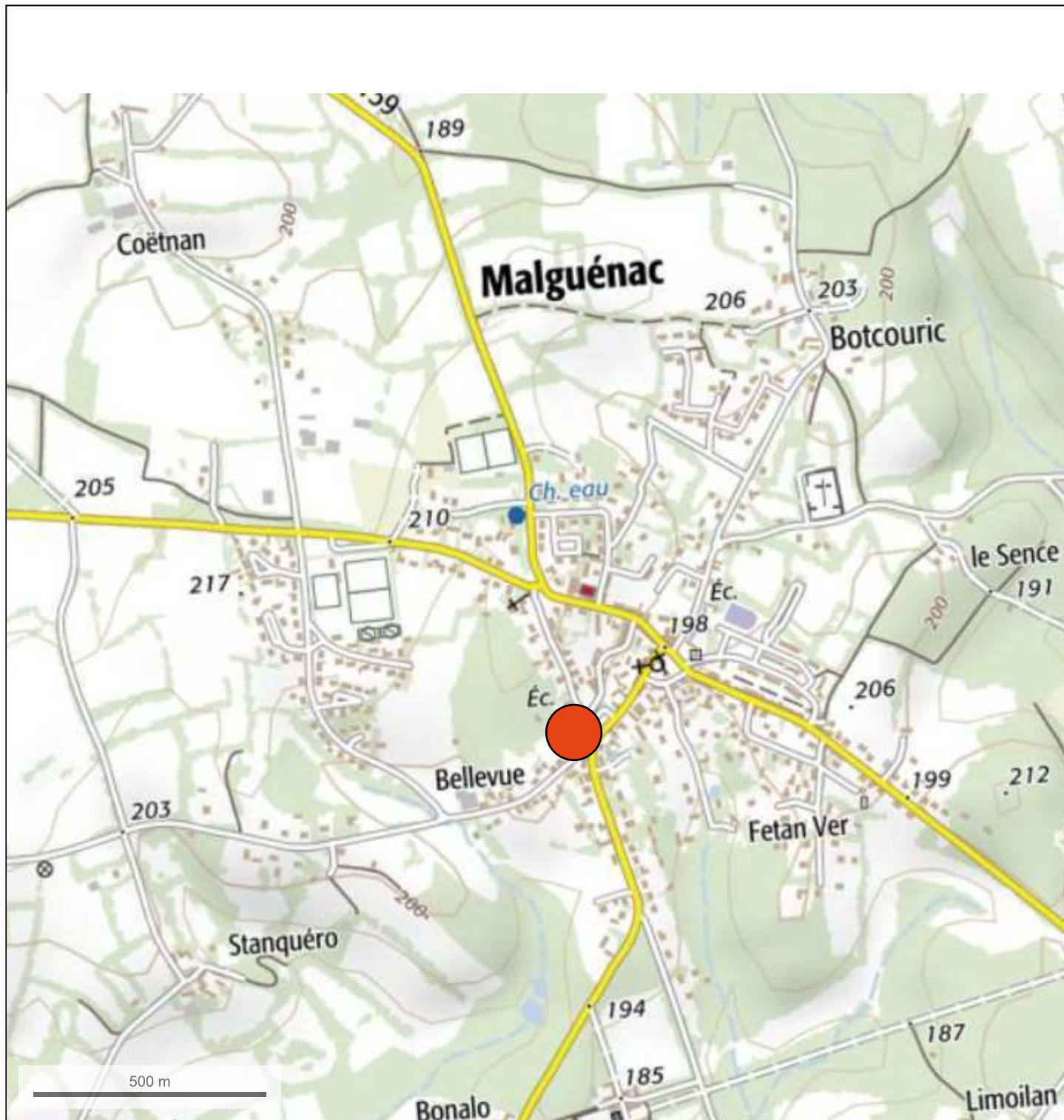
Période de début : Bronze ancien ?  
Période de fin : Bronze moyen ?

**Bibliographie :**

De la Grancière A., *Une nouvelle sépulture de l'époque du Bronze à Malguénac*, Société Polymathique du Morbihan, 1903, p.109-112  
Briard J., *Les tumulus d'Armorique*, 1984, p. 292

**Documents annexes :**

Localisation sur le cadastre actuel  
Localisation du site (point rouge) sur un extrait de la carte IGN  
Superposition du cadastre napoléonien avec une orthophotographie actuelle.  
Coupe du caveau (extrait de La Grancière, 1903)



Département :  
MORBIHAN

Commune :  
MALGUENAC

Section : ZI  
Feuille : 000 ZI 01

Échelle d'origine : 1/1000  
Échelle d'édition : 1/1000

Date d'édition : 19/04/2020  
(fuseau horaire de Paris)

Coordonnées en projection : RGF93CC48  
©2017 Ministère de l'Action et des  
Comptes publics

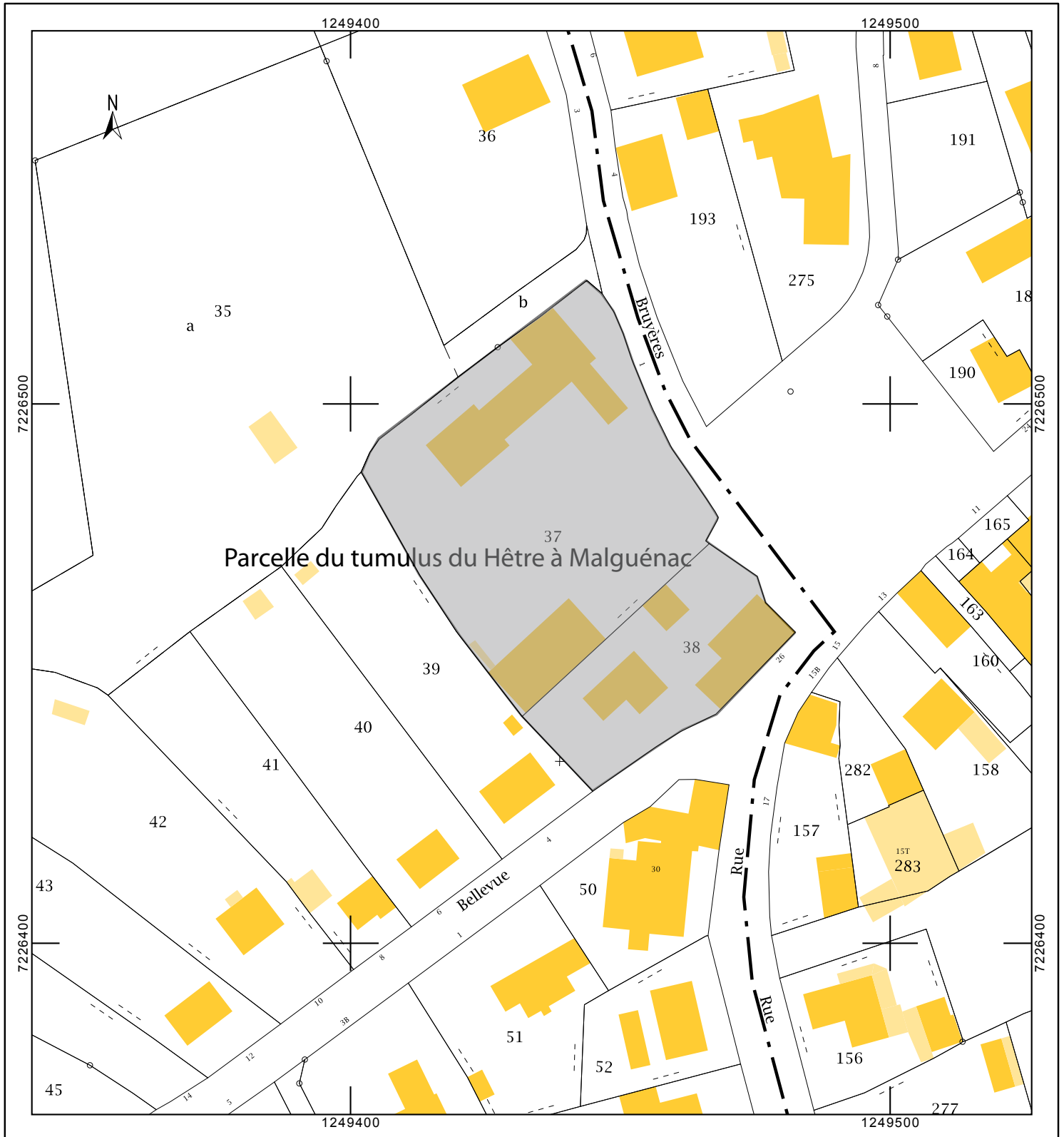
DIRECTION GÉNÉRALE DES FINANCES PUBLIQUES

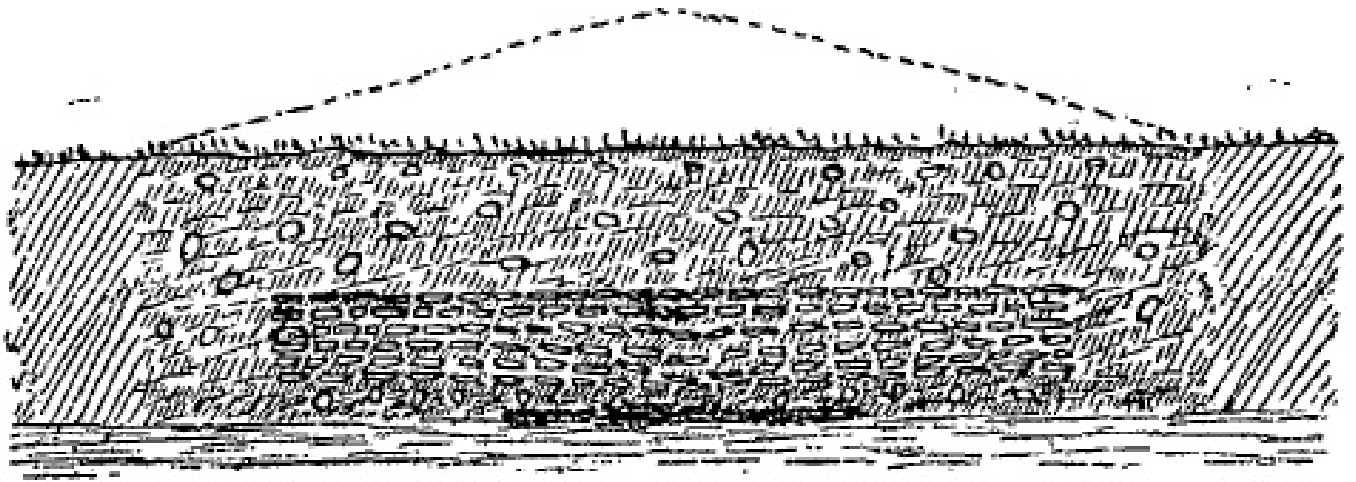
-----  
EXTRAIT DU PLAN CADASTRAL  
-----

Le plan visualisé sur cet extrait est géré  
par le centre des impôts foncier suivant :  
VANNES  
Pôle de topographie et de gestion  
cadastrale 3 Allée du Général LE  
TROADEC 56020  
56020 VANNES Cédex  
tél. 02 97 01 50 66 -fax  
ptgc.morbihan@dgfip.finances.gouv.fr

Cet extrait de plan vous est délivré par :

cadastre.gouv.fr





Coupe de la tombe (extrait de La Grancière, 1903)



Superposition du cadastre napoléonien de 1836 avec une orthophotographie actuelle.  
La tombe se trouvait dans la parcelle surlignée en rouge.

**Fiche d'enregistrement de site**  
Prospection-inventaire 2020 - Mikaël Le Maire (CERAM)

EA : non créé.

**Localisation :**

Département : MORBIHAN      Commune : Melrand  
Nom : Motennic      Lieu-dit de l'IGN : Divelann  
Réf. cadastrale : Section(s) ZH, Parcelle(s) 154, Année 2020  
Géoréférencement (Lambert 93) : X : 246589 ; Y : 6783254      Précision : Précis

**Circonstances de découverte :**

Année	Circonstance	Inventeur/informateur	Dernière vérification
/	/	/	12/04/2019

**Description :**

Description des vestiges : Terre qui aurait été fouillé par A. de la Grancière de 27m de diamètre pour 2m de haut. Aucune chambre n'a été repérée.

Interprétation : tumulus probable.

État actuel : Toujours bien conservé dans une parcelle cultivée.

**Mobilier :**

Description : Poteries, fragments de quartz et quelques haches polies  
Contexte du mobilier : /      Lieu de dépôt : /

**Chronologie :**

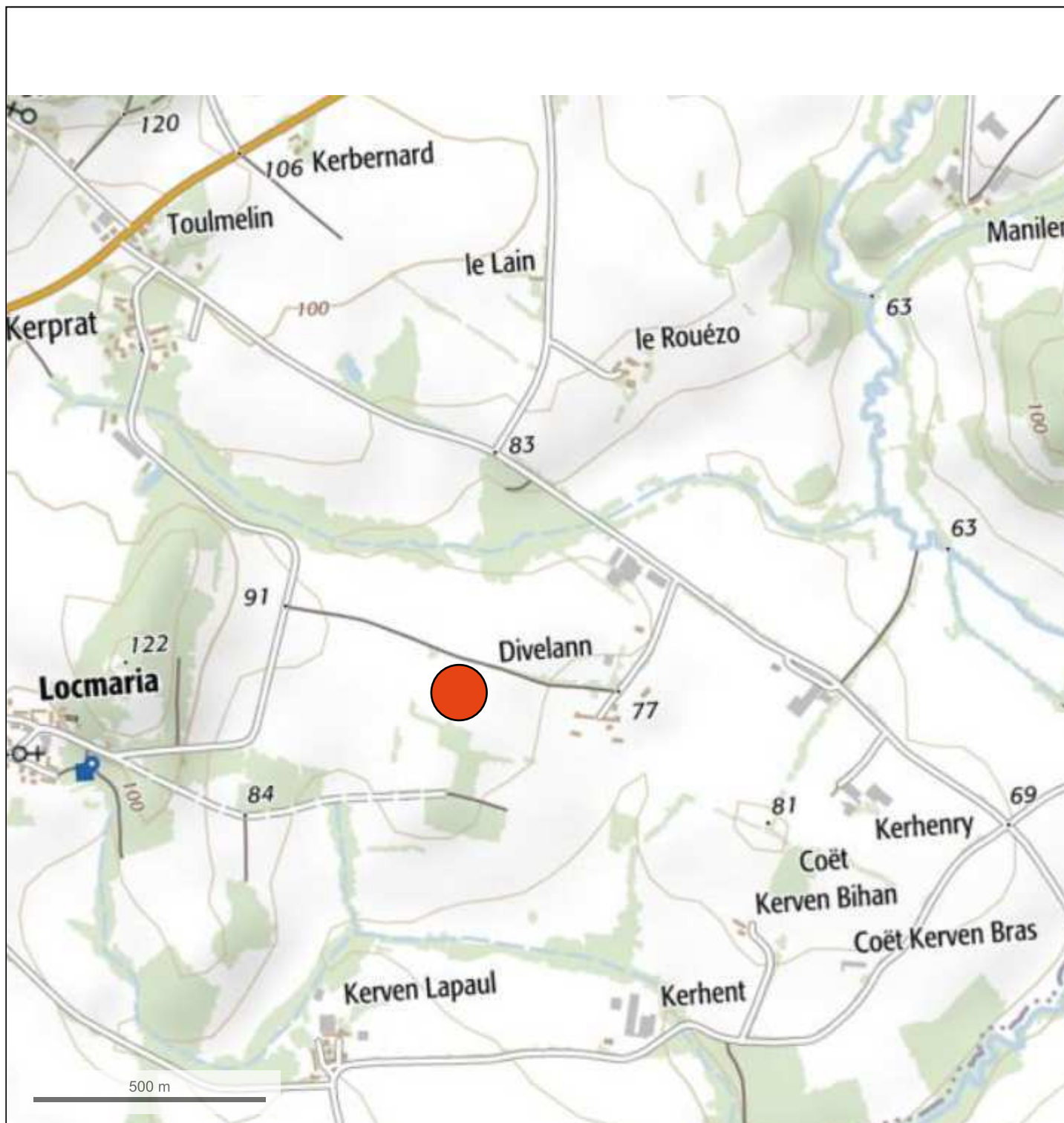
Période de début : Protohistoire  
Période de fin :

**Bibliographie :**

De La Grancière A., *Bulletin Archéologique de l'Association Bretonne*, 1898, p.202  
Briard J., *Les tumulus d'Armorique*, 1984


**Documents annexes :**

Localisation sur le cadastre actuel  
Localisation du site (point rouge) sur un extrait de la carte IGN  
Orthophotographie Géoportail 01-06-1986, 24-05-2004 et Google Earth 21-07-2017  
Photographie au sol du 12-04-2019



© IGN 2019 - [www.geoportail.gouv.fr/mentions-legales](http://www.geoportail.gouv.fr/mentions-legales)

Longitude : 3° 04' 35" W  
Latitude : 47° 59' 33" N



Département :  
MORBIHAN

Commune :  
MELRAND

Section : ZH  
Feuille : 000 ZH 01

Échelle d'origine : 1/2000  
Échelle d'édition : 1/2000

Date d'édition : 27/03/2020  
(fuseau horaire de Paris)

Coordonnées en projection : RGF93CC48  
©2017 Ministère de l'Action et des  
Comptes publics

DIRECTION GÉNÉRALE DES FINANCES PUBLIQUES


-----  
EXTRAIT DU PLAN CADASTRAL  
-----

Le plan visualisé sur cet extrait est géré  
par le centre des impôts foncier suivant :  
VANNES  
Pôle de topographie et de gestion  
cadastrale 3 Allée du Général LE  
TROADEC 56020  
56020 VANNES Cédex  
tél. 02 97 01 50 66 -fax  
ptgc.morbihan@dgfip.finances.gouv.fr


Cet extrait de plan vous est délivré par :

cadastre.gouv.fr





Orthophotographie Géoportail 01-06-1986



Orthophotographie Géoportail 24-05-2004



Orthophotographie Google Earth 21-07-2017



Photographie au sol 12-04-2019



**Fiche d'enregistrement de site**  
Prospection-inventaire 2020 - Mikaël Le Maire (CERAM)

EA : A recréer : il semble avoir une confusion entre les EA 56 188 0004 et 56 188 0006.  
Le tumulus dit de Locunéhen qu'A. Martin fouille en 1894 se trouve être le monument déjà décrit par F.-M. Cayot-Delandre en 1847. Ce dernier précise qu'il se trouve sur la parcelle 129 de la section B du cadastre napoléonien, correspondant aujourd'hui à la section ZL parcelle 64, soit au lieu-dit Croéz er Voten.

**Localisation :**

Département : MORBIHAN      Commune : Quistinic  
Nom : Locunéhen      Lieu-dit de l'IGN : Croéz er Voten  
Réf. cadastrale : Section(s) ZL, Parcelle(s) 64, Année 2020  
Géoréférencement (Lambert 93) : X : 242512 ; Y : 6775197      Précision : Précis

**Circonstances de découverte :**

Année	Circonstance	Inventeur/informateur	Dernière vérification
1847	/	F.-M. Cayot-Delandre	07-05-2020

**Description :**

Description des vestiges : F.-M. Cayot-Delandre évoque en 1847 un tertre de 20m de diamètre pour 4m de hauteur. En 1894 au moment de sa fouille, A. Martin évoque un diamètre de 22m pour 2,3m de hauteur conservé, abritant un coffre à rainure couvert d'une grosse dalle. Orienté NO – SE, il fait 1,56m de long, 0,65m de large et ,45m de hauteur.

Interprétation : Tumulus.

État actuel : Tumulus coiffé d'une croix dont le fût est une stèle gauloise en remploi.

**Mobilier :**

Description : deux vases : un à 3 anses et le second à une anse (?) dans l'angle sud du caveau, ainsi que des débris d'ossements.  
Contexte du mobilier : caveau      Lieu de dépôt : /

**Chronologie :**


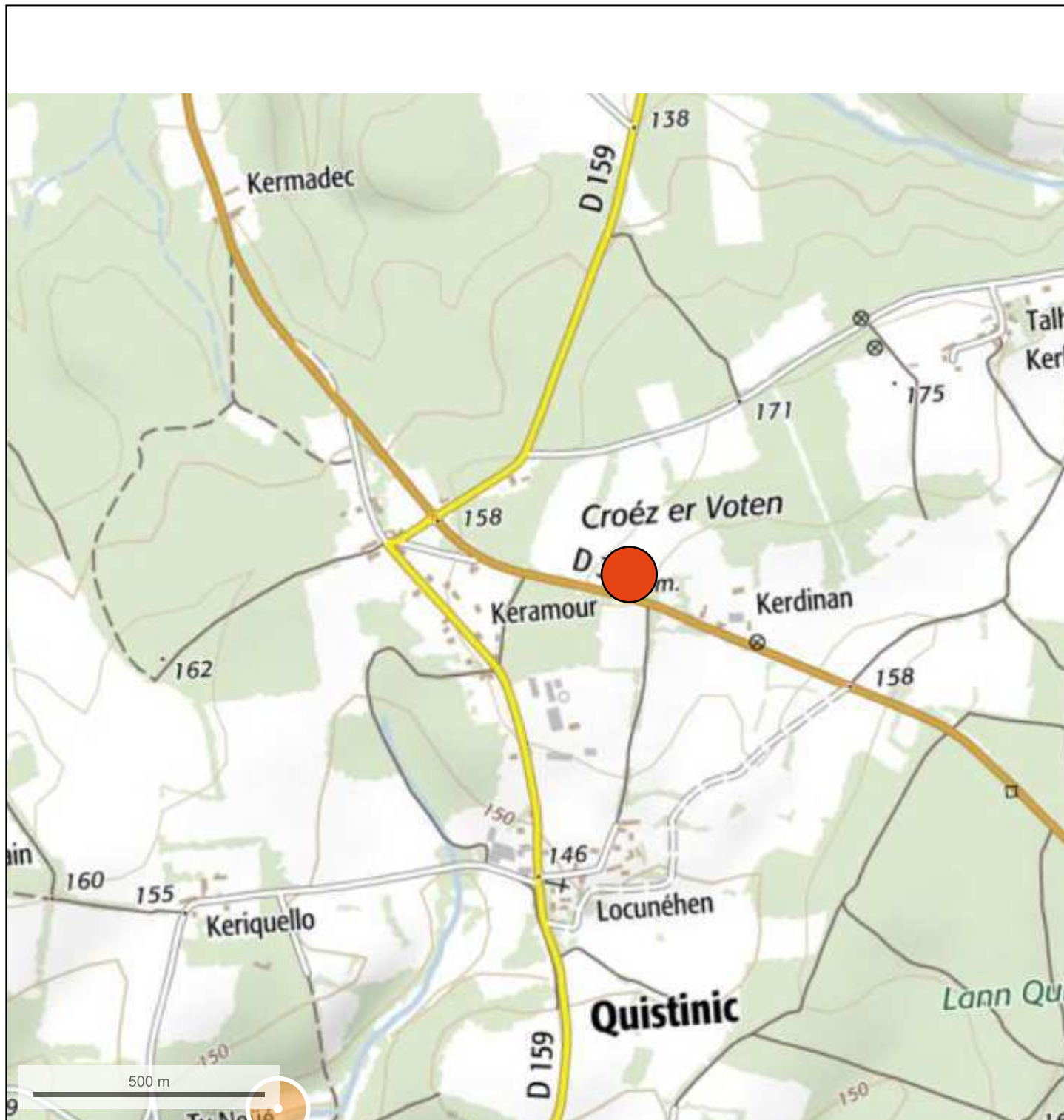
Période de début : Bronze ancien  
Période de fin : Bronze moyen

**Bibliographie :**

Cayot-Delandre F.-M., *Le Morbihan, son histoire et ses monuments*, 1847, p.464  
Martin A., *Exploration archéologique dans le Morbihan*, Revue Archéologique, 1895, p.43-54  
Briard J., *Les tumulus d'Armorique*, 1984, p. 296  
Dossiers communaux Laboratoire Archéosciences et SRA Bretagne

**Documents annexes :**

Localisation sur le cadastre actuel  
Localisation du site (point rouge) sur un extrait de la carte IGN  
Plan du tumulus et plan et coupes du caveau (extrait de Martin, 1895)  
Photographies au sol du 07-05-2020



Département :  
MORBIHAN

Commune :  
QUISTINIC

Section : ZL  
Feuille : 000 ZL 01

Échelle d'origine : 1/2000  
Échelle d'édition : 1/2000

Date d'édition : 16/04/2020  
(fuseau horaire de Paris)

Coordonnées en projection : RGF93CC48  
©2017 Ministère de l'Action et des  
Comptes publics

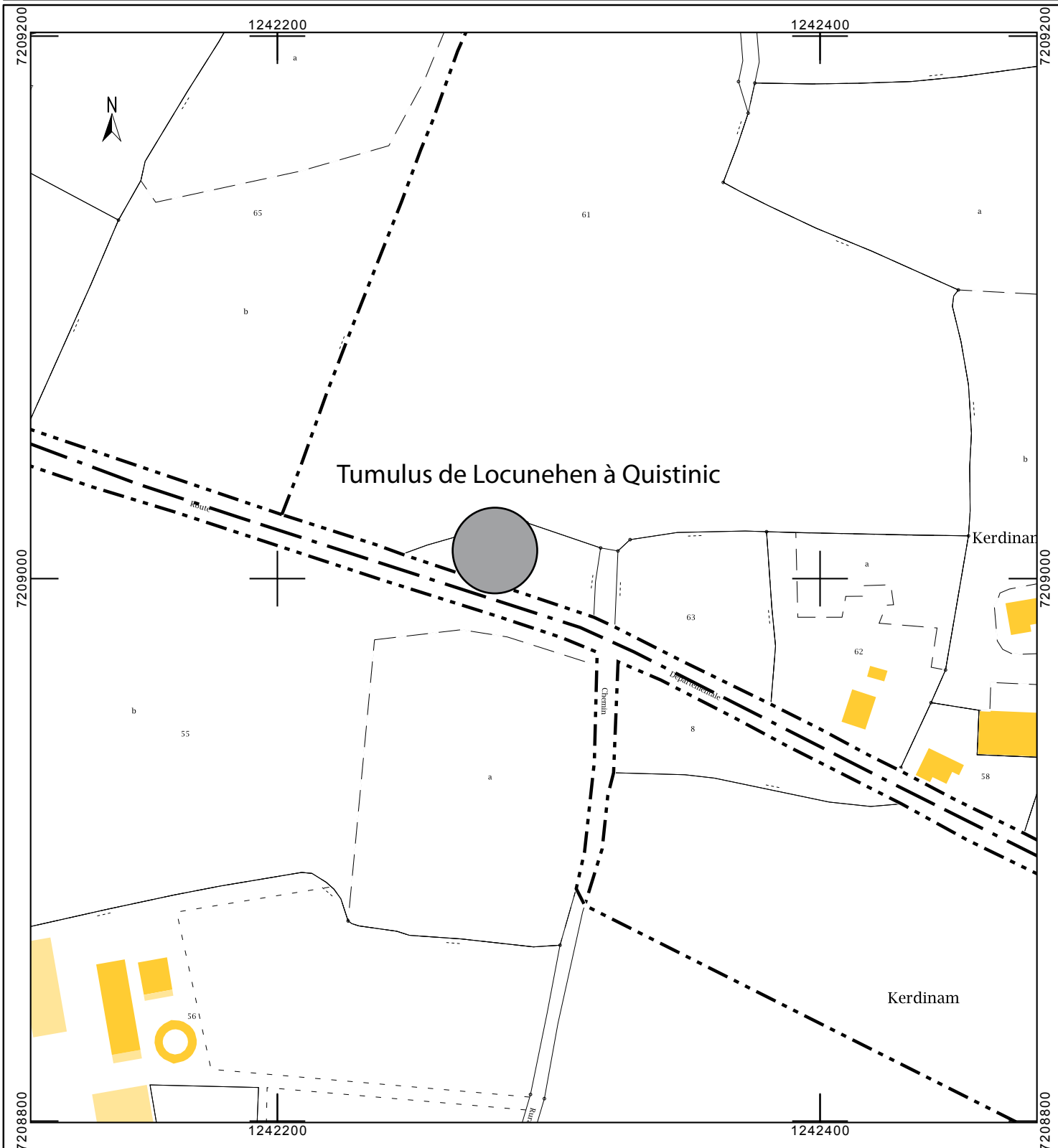
DIRECTION GÉNÉRALE DES FINANCES PUBLIQUES


-----  
EXTRAIT DU PLAN CADASTRAL  
-----

Le plan visualisé sur cet extrait est géré  
par le centre des impôts foncier suivant :  
VANNES  
Pôle de topographie et de gestion  
cadastrale 56020  
56020 VANNES Cédex  
tél. 02 97 01 50 66 -fax  
ptgc.morbihan@dgifp.finances.gouv.fr

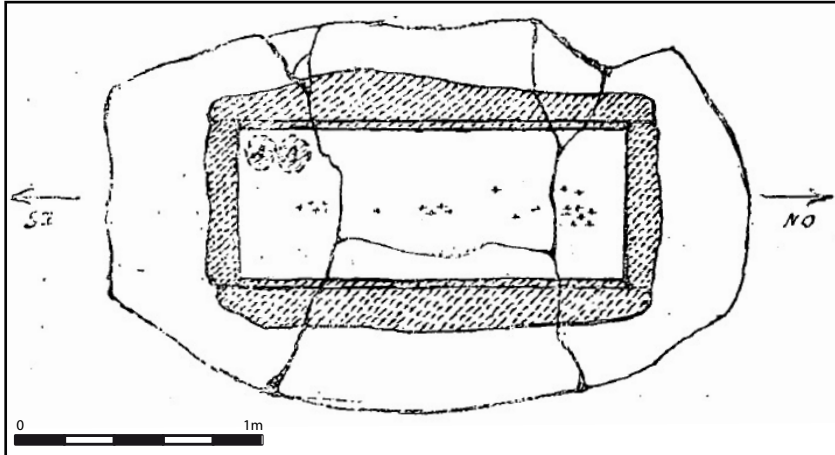
Cet extrait de plan vous est délivré par :

cadastre.gouv.fr


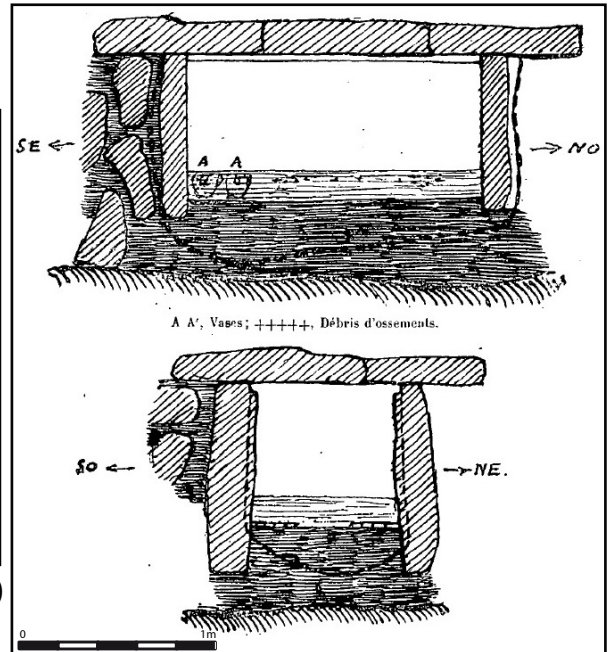




Plan du tumulus (extrait de Martin, 1895)



Plan et coupes du caveau (extrait de Martin, 1895)



Photographie au sol 07-05-2020

C – Sites anciennement signalés mais non relocalisés

**Fiche d'enregistrement de site**  
Prospection-inventaire 2020 - Mikaël Le Maire (CERAM)

EA : Non créé

**Localisation :**

Département : MORBIHAN      Commune : Caudan  
Nom : /      Lieu-dit de l'IGN : Kergloire  
Réf. cadastrale : Section(s) /, Parcelle(s) /, Année 2020  
Géoréférencement (Lambert 93) : X : / ; Y : /      Précision : /

**Circonstances de découverte :**

Année	Circonstance	Inventeur/informateur	Dernière vérification
1957	Découverte fortuite	M. Caro (cultivateur)	/

**Description :**

Description des vestiges : coffre formé de « dalles plantées verticalement ».

Interprétation : sépulture.

État actuel : non retrouvé.

**Mobilier :**

Description : /

Contexte du mobilier : /

Lieu de dépôt : /

**Chronologie :**

Période de début : Protohistoire

Période de fin :

**Bibliographie :**

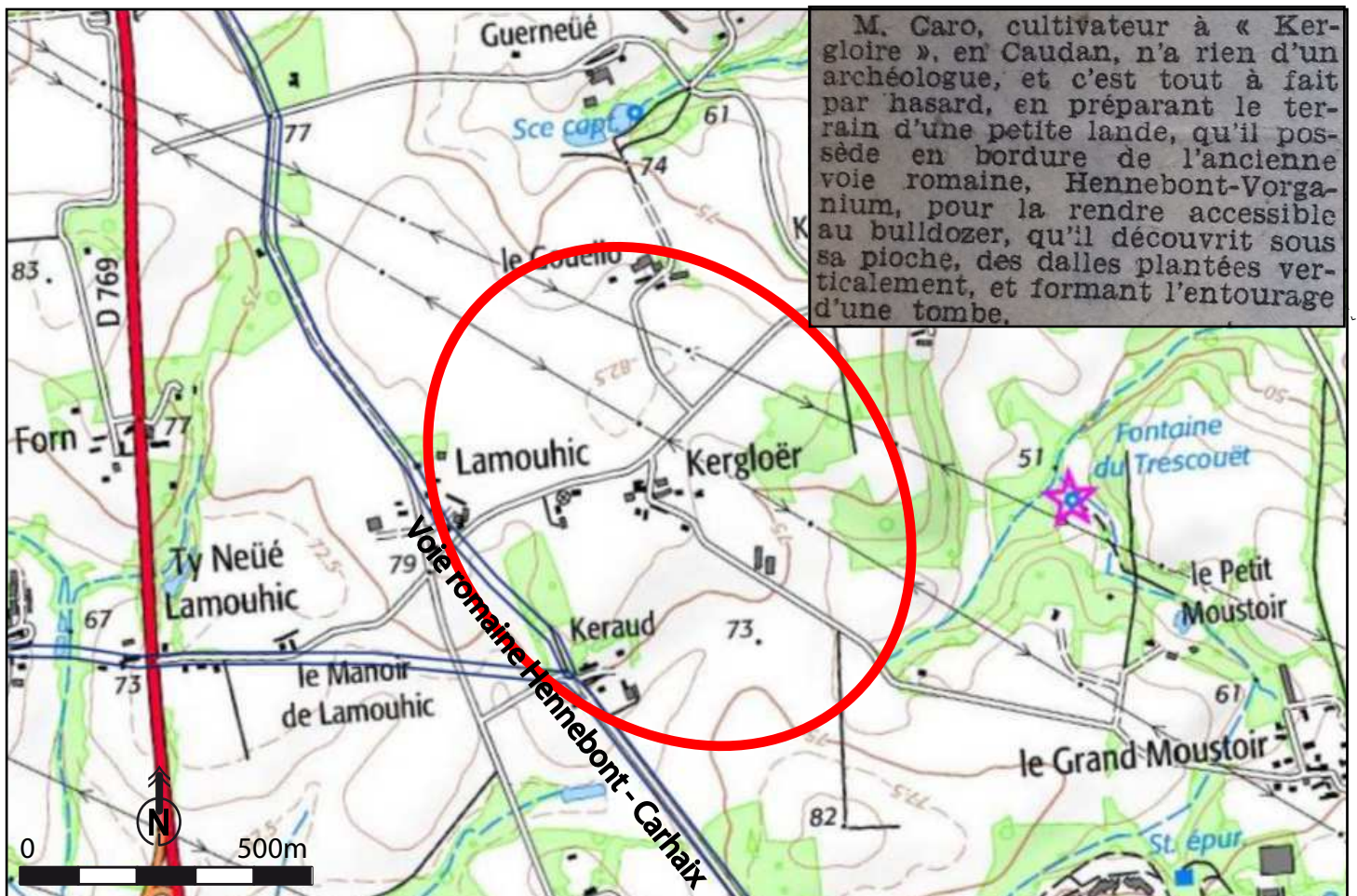
Journal Ouest-France du 12-12-1957 vu dans les Dossiers communaux Laboratoire  
Archéosciences

**Documents annexes :**

Localisation approximative du site (cercle rouge) sur un extrait de la carte IGN  
Extrait localisation du coffre de Kergloire à Caudan (extrait du Ouest-France 12-12-1957)



Photographie du coffre (Ouest-France 12-12-1957)



Tentative de localisation (cercle rouge) du coffre de Kergloër d'après les indications données dans le Ouest-France de 1957...

**Fiche d'enregistrement de site**  
Prospection-inventaire 2020 - Mikaël Le Maire (CERAM)

EA : Non créé

**Localisation :**

Département : MORBIHAN      Commune : Malguénac  
Nom : Greieu      Lieu-dit de l'IGN : Saint-Nicolas  
Réf. cadastrale : Section(s) /, Parcelle(s) /, Année 2020  
Géoréférencement (Lambert 93) : X : / ; Y : /      Précision : /

**Circonstances de découverte :**

Année	Circonstance	Inventeur/informateur	Dernière vérification
1901	/	A. de La Grancière	/

**Description :**

Description des vestiges : Terre de 6,60m de diamètre pour 1,2m de hauteur conservé constitué d'une terre jaune mélangée à de la pierraille. Il recouvre un caveau circulaire en forme de four de 1,2m de diamètre pour 1,35m de hauteur, construit en pierre sèche avec un fond dallée.

Interprétation : tumulus

État actuel : non retrouvé.

**Mobilier :**

Description : /  
Contexte du mobilier : /      Lieu de dépôt : /

**Chronologie :**

Période de début : Protohistoire  
Période de fin :

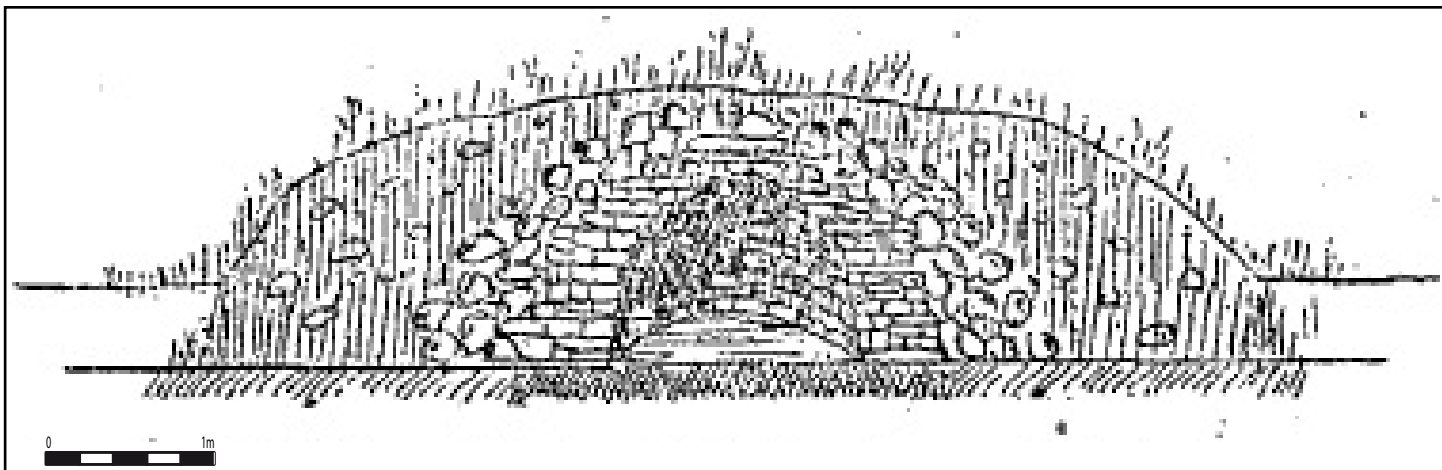
**Bibliographie :**

De la Grancière A., *Le Préhistorique et les époques gauloises, gallo-romaine et mérovingienne dans le centre de la Bretagne armorique*, Société Polymathique du Morbihan, 1901, p.325-6  
Briard J., *Les tumulus d'Armorique*, 1984, p. 292

**Documents annexes :**

Localisation approximative du site (cerle rouge) sur un extrait de la carte IGN  
Extrait localisation du monument (extrait de La Grancière, 1901)  
Coupe du tumulus (extrait de La Grancière, 1901)





Coupe du tumulus (extrait de La Grancière, 1901)

A un peu moins de trois kilomètres de Malguénac, sur la vieille route de Malguénac à Guéméné, en descendant la côte fort raide en cet endroit, on a à sa droite le vieux moulin de Saint-Nizon, puis on aperçoit vite, dans un frais vallon encaissé de tous côtés, par les éclaircies d'un petit bois épais, les murs moussus d'une antique chapelle. Approche-t-on plus près? Voici la fontaine au fronton armorié; les ogives des fenêtres se dessinent clairement et l'aiguille pointue du clocheton perce fièrement le feuillage. C'est la fontaine et la chapelle de Saint-Nicolas dont la fondation remonte dans la nuit des temps.

Tourne-t-on la tête à gauche, on aperçoit un monticule, planté de vieux chênes nouveaux, situé dans un champ au sommet de la côte opposée, plus à pic encore que l'autre.



Tentative de localisation (cercle rouge) du tumulus du Greieu (Saint-Nizon) d'après les indications données en 1901 par A. de La Grancière...

**Fiche d'enregistrement de site**  
Prospection-inventaire 2020 - Mikaël Le Maire (CERAM)

EA : Non créé.

**Localisation :**

Département : MORBIHAN      Commune : Plouray  
Nom : La Lande      Lieu-dit de l'IGN : Kerlan  
Réf. cadastrale : Section(s) /, Parcelle(s) /, Année 2020  
Géoréférencement ancien : X : 174,400 ; Y : 363,600      Précision : /

**Circonstances de découverte :**

Année	Circonstance	Inventeur/informateur	Dernière vérification
1961	Travaux agricoles	M. Le Bail	/

**Description :**

Description des vestiges : Trois coffres un peu près semblables ont été découverts qui « formaient une légère ondulation dans un angle du champ ». Ils se trouvaient côte à côte dans la même orientation sur 3,80m de long.

Seul le dernier coffre découvert a été documenté : il était composé d'une dalle recouvrant cinq pierres posées de champ formant un caveau de 1,20m de long, 0,5 à 0,6m de large pour 0,6m de profondeur, d'orientation nord-ouest – sud-est.

Interprétation : nécropole de coffres.

État actuel : non retrouvé.

**Mobilier :**

Description : aucun  
Contexte du mobilier : /      Lieu de dépôt : /

**Chronologie :**

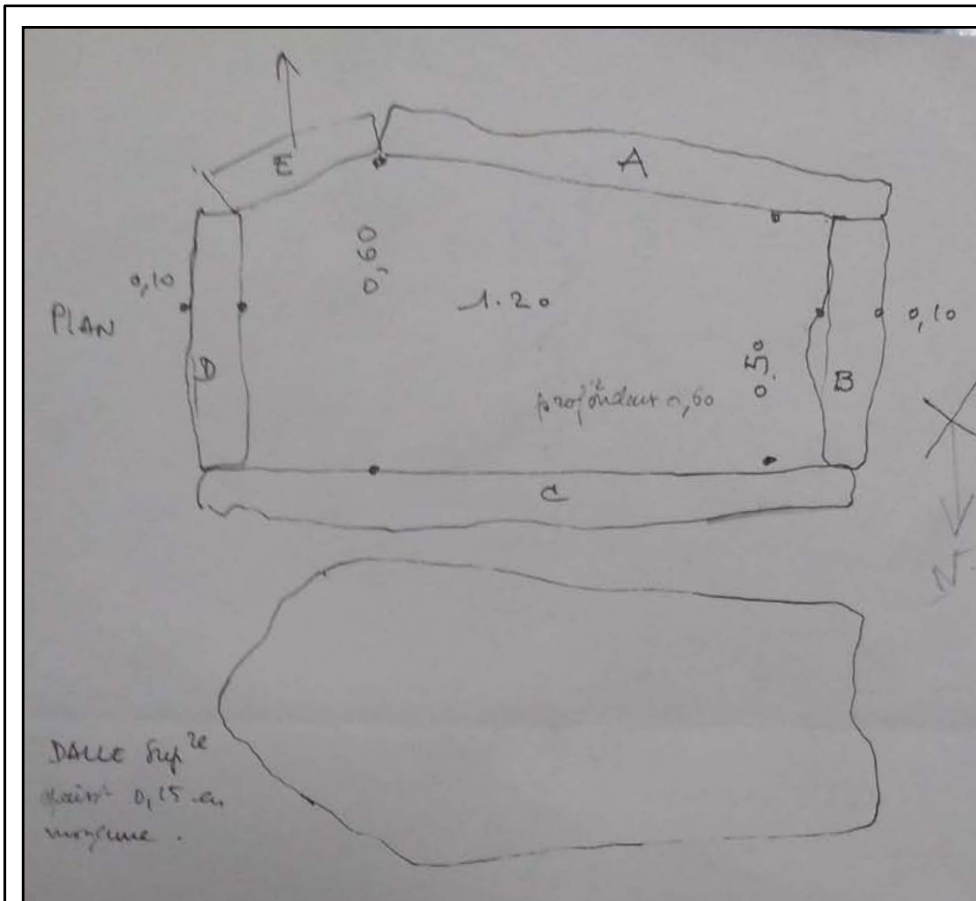
Période de début : Protohistoire  
Période de fin :

**Bibliographie :**

Giot P.-R., Informations archéologiques, Gallia Préhistoire, 1962, p.198-199  
Dossiers communaux Laboratoire Archéosciences

**Documents annexes :**

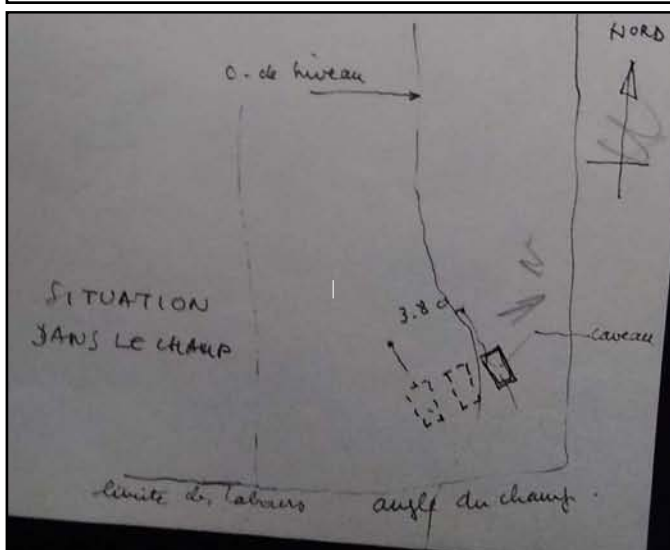
Plan et photographies du caveau nord d'A. Degez (extrait des dossiers communaux)  
Croquis du site d'A. Degez (extrait des dossiers communaux)



Plan du caveau nord (A. Degez)



Photographies du caveau nord (A. Degez)



Croquis de la nécropole de coffre (A. Degez)

**Fiche d'enregistrement de site**  
Prospection-inventaire 2020 - Mikaël Le Maire (CERAM)

EA : Non créé.

**Localisation :**

Département : MORBIHAN      Commune : Quistinic  
Nom : La Lande      Lieu-dit de l'IGN : La Lande de Quistinic  
Réf. cadastrale : Section(s) /, Parcelle(s) /, Année 2020  
Géoréférencement (Lambert 93) : X : / ; Y : /      Précision : /

**Circonstances de découverte :**

Année	Circonstance	Inventeur/informateur	Dernière vérification
1895	/	A. Martin	/

**Description :**

Description des vestiges : Tertre de 1m de hauteur maximum qui abritait un coffre en pierre sèche recouvert d'une grosse dalle centrale complétée par quatre pierres plus petites sur les extrémités. Orienté NO – SE, le caveau faisait 2,75m de long, 0,95m de large et environ 1m de haut. Avec un dallage composé de grandes pierres plates.

Interprétation : Tumulus.

État actuel : non retrouvé.

**Mobilier :**

Description : frag. de vase à anse plate.

Contexte du mobilier : tertre

Lieu de dépôt : /

**Chronologie :**

Période de début : Protohistoire

Période de fin :

**Bibliographie :**

Martin A., *Exploration archéologique dans le Morbihan*, Revue Archéologique, 1895, p.54-56

Briard J., *Les tumulus d'Armorique*, 1984, p. 296

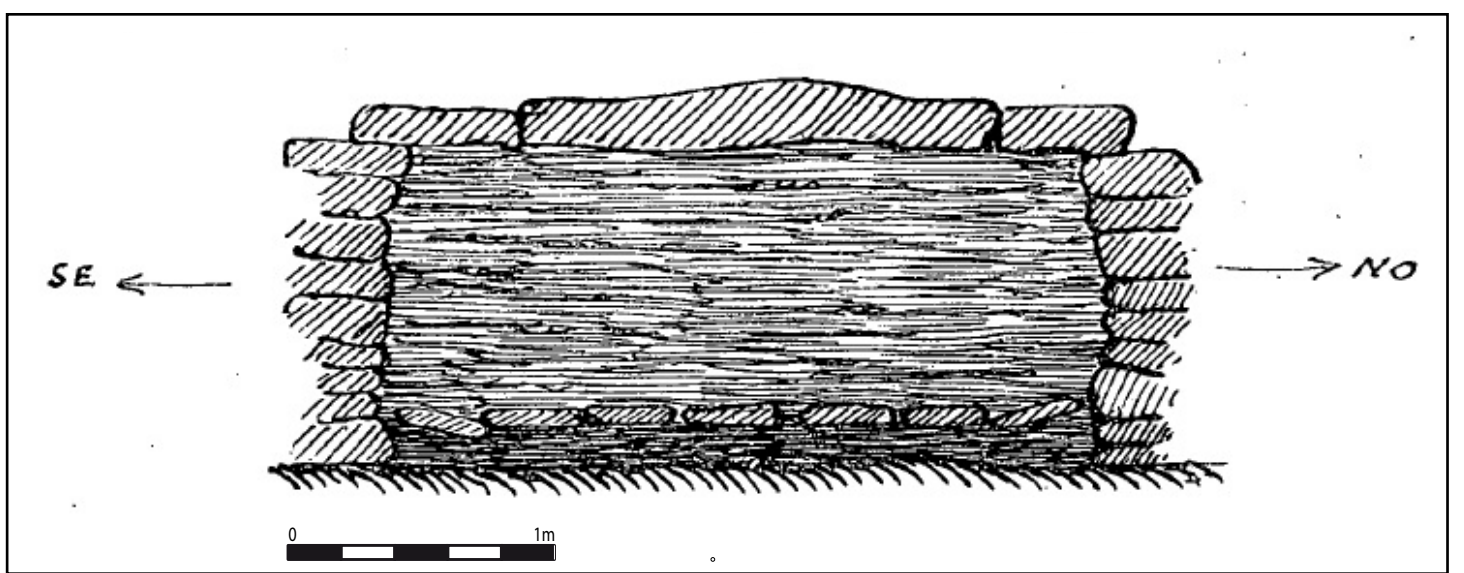
Dossiers communaux Laboratoire Archéosciences et SRA Bretagne

**Documents annexes :**

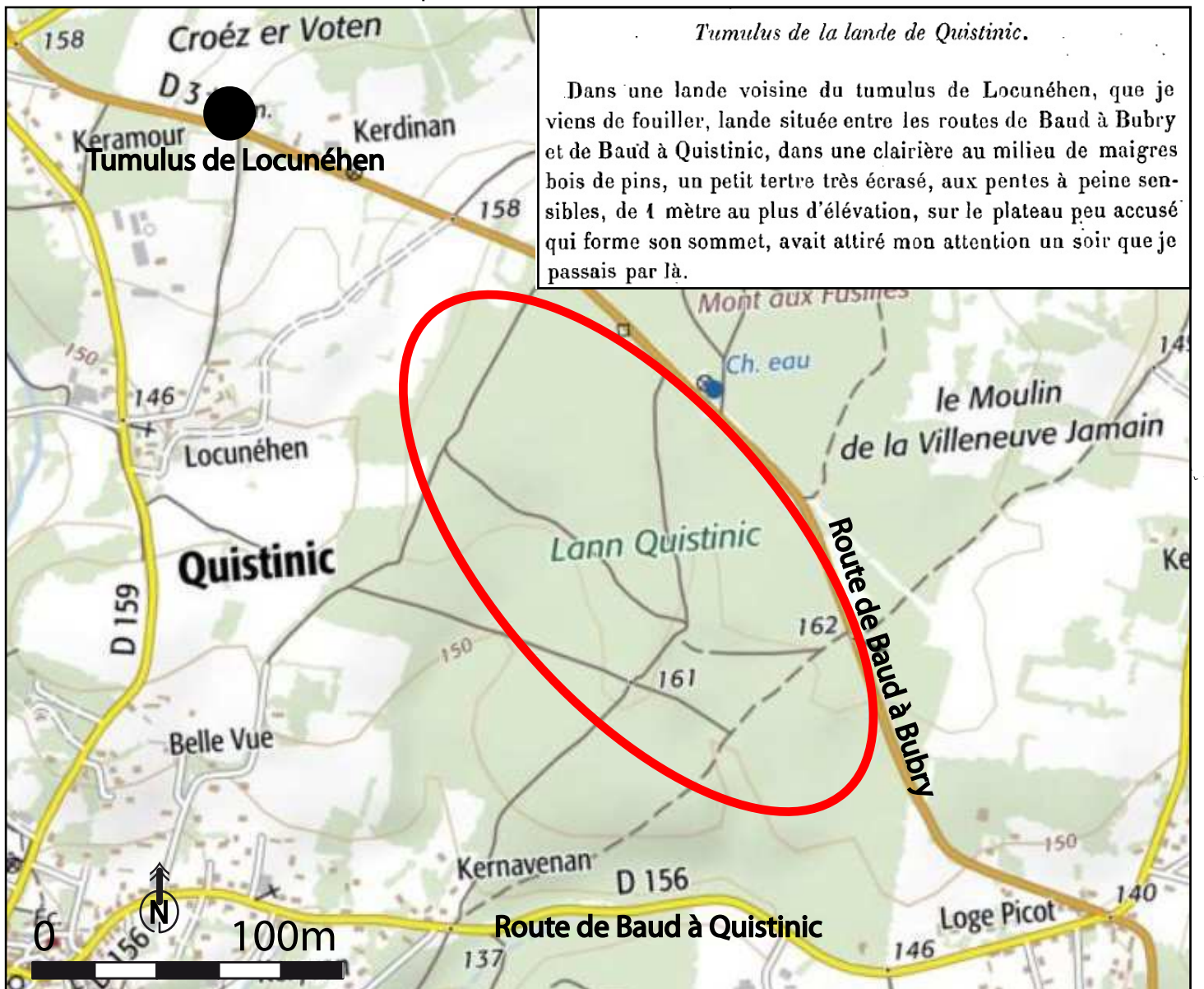
Coupe du caveau (extrait de Martin, 1895)

Localisation approximative du site (cercle rouge) sur un extrait de la carte IGN

Extrait localisation du tumulus de La Lande de Quistinic (extrait de Martin, 1895)



Coupe du caveau (extrait de Martin, 1895)



*Tumulus de la lande de Quistinic.*

Dans une lande voisine du tumulus de Locunéhen, que je viens de fouiller, lande située entre les routes de Baud à Bubry et de Baud à Quistinic, dans une clairière au milieu de maigres bois de pins, un petit tertre très écrasé, aux pentes à peine sensibles, de 1 mètre au plus d'élévation, sur le plateau peu accusé qui forme son sommet, avait attiré mon attention un soir que je passais par là.

Tentative de localisation (cercle rouge) du tumulus de la Lande Quistinic d'après les indications données en 1895 par A. Martin...

D – Sites faisant office d'une déclaration

**Fiche d'enregistrement de site**  
Prospection-inventaire 2020 - Mikaël Le Maire (CERAM)

EA : inédit.

**Localisation :**

Département : MORBIHAN      Commune : Bieuzy  
Nom :                              Lieu-dit de l'IGN : Lelfaux  
Réf. cadastrale : Section(s) ZD, Parcelle(s) 29, Année 2020  
Géoréférencement (Lambert 93) : X : 251601 ; Y : 6785825      Précision : Précis

**Circonstances de découverte :**

Année	Circonstance	Inventeur/informateur	Dernière vérification
2020	Prospection documentaire	M. Le Maire	17/03/2020

**Description :**

Description des vestiges : Sur plusieurs images aériennes, une perturbation claire apparaît d'environ 30 m de diamètre. Le contrôle au sol révèle un bombement d'environ 1,5m de hauteur..

Interprétation : Tumulus probable.

État actuel : Conservé dans une parcelle en prairie.

**Mobilier :**

Description : /

Contexte du mobilier :

Lieu de dépôt :

**Chronologie :**

Période de début : Âge du Bronze probable.

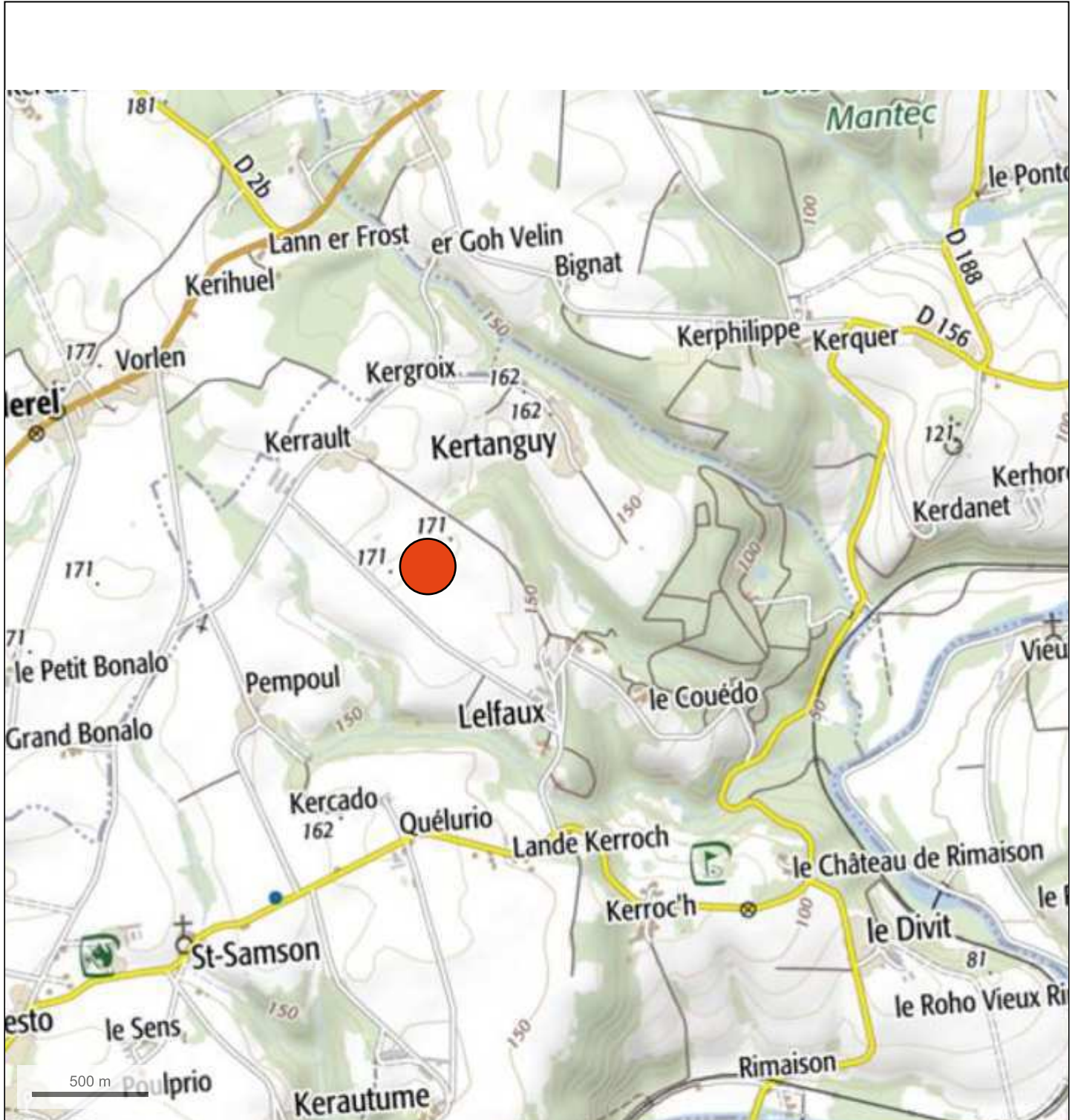
Période de fin :

**Bibliographie :**

--


**Documents annexes :**

Localisation sur le cadastre actuel  
Localisation du site (point rouge) sur un extrait de la carte IGN  
Orthophotographies Géoportail 01-06-1986 et 18-05-1992  
Photographies au sol du 17-03-2020



© IGN 2019 - [www.geoportail.gouv.fr/mentions-legales](http://www.geoportail.gouv.fr/mentions-legales)

Longitude : 3° 00' 08" W  
Latitude : 48° 00' 56" N





Département :  
MORBIHAN

Commune :  
PLUMELIAU-BIEUZY

DIRECTION GÉNÉRALE DES FINANCES PUBLIQUES

-----  
EXTRAIT DU PLAN CADASTRAL  
-----

Le plan visualisé sur cet extrait est géré  
par le centre des impôts foncier suivant :  
VANNES  
Pôle de topographie et de gestion  
cadastrale 3 Allée du Général LE  
TROADEC 56020  
56020 VANNES Cédex  
tél. 02 97 01 50 66 -fax  
ptgc.morbihan@dgifp.finances.gouv.fr

Section : ZD  
Feuille : 016 ZD 01

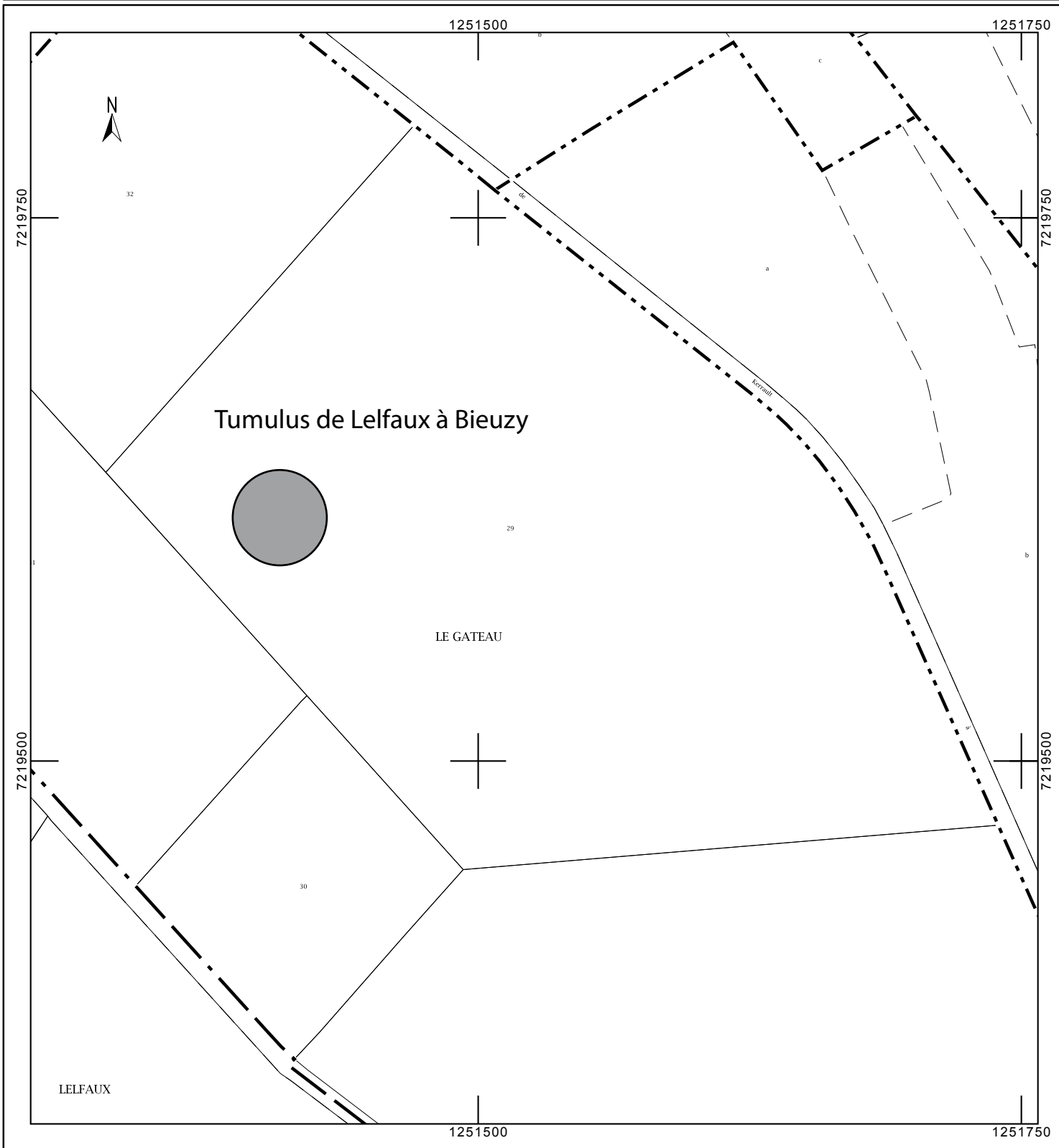
Échelle d'origine : 1/2000  
Échelle d'édition : 1/2500


Date d'édition : 27/03/2020  
(fuseau horaire de Paris)

Coordonnées en projection : RGF93CC48  
©2017 Ministère de l'Action et des  
Comptes publics


Cet extrait de plan vous est délivré par :

cadastre.gouv.fr





Orthophotographie Géoportail 01-06-1986



Orthophotographie Géoportail 18-05-1992



Photographies au sol 17-03-2020

**Fiche d'enregistrement de site**  
Prospection-inventaire 2020 - Mikaël Le Maire (CERAM)

EA : inédit.

**Localisation :**

Département : MORBIHAN      Commune : Bubry  
Nom :                              Lieu-dit de l'IGN : Locqueltas  
Réf. cadastrale : Section(s) YB, Parcelle(s) 49, Année 2020  
Géoréférencement (Lambert 93) : X : 241624 ; Y : 6778830      Précision : Précis

**Circonstances de découverte :**

Année	Circonstance	Inventeur/informateur	Dernière vérification
2020	Prospection documentaire	M. Le Maire	17/03/2020

**Description :**

Description des vestiges : Sur plusieurs images aériennes, une perturbation claire caractéristique apparaît d'environ 20 m de diamètre. A cause de la culture arboricole dans la parcelle, l'anomalie n'a pas pu être contrôlée.

Interprétation : Tumulus possible.

État actuel : Non visible dans un taillis.

**Mobilier :**

Description : /  
Contexte du mobilier :                              Lieu de dépôt :

**Chronologie :**

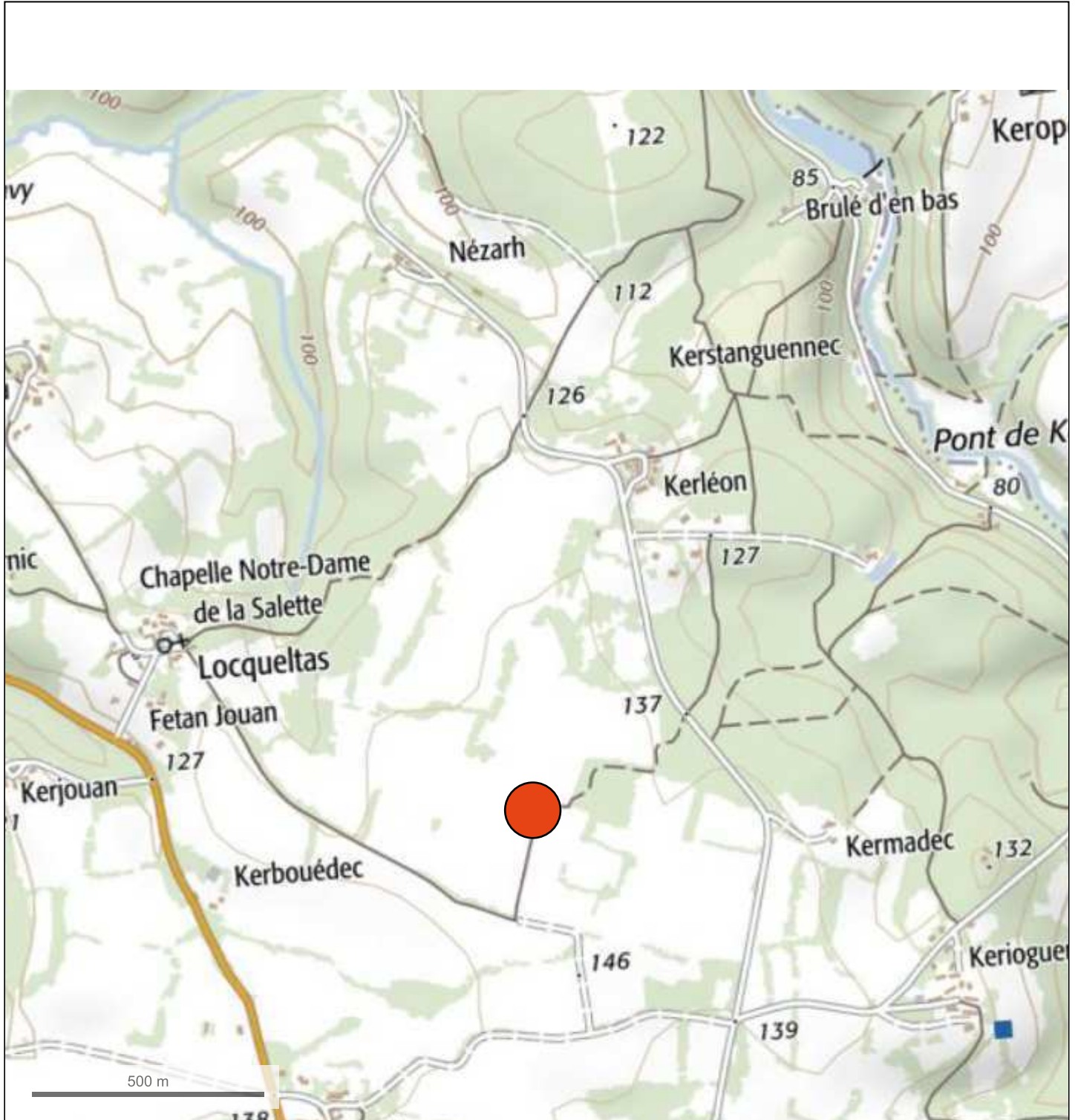
Période de début : Âge du Bronze possible.  
Période de fin :

**Bibliographie :**

--


**Documents annexes :**

Localisation sur le cadastre actuel  
Localisation du site (point rouge) sur un extrait de la carte IGN  
Orthophotographies Géoportail 24-05-2004, 30-05-2005, 07-04-2011 et Google Earth 30-08-2005



© IGN 2019 - [www.geoportail.gouv.fr/mentions-legales](http://www.geoportail.gouv.fr/mentions-legales)

Longitude : 3° 08' 22" W  
Latitude : 47° 57' 04" N



Département :  
MORBIHAN

Commune :  
BUBRY

Section : YB  
Feuille : 000 YB 01

Échelle d'origine : 1/2000  
Échelle d'édition : 1/2000

Date d'édition : 27/03/2020  
(fuseau horaire de Paris)

Coordonnées en projection : RGF93CC48  
©2017 Ministère de l'Action et des  
Comptes publics

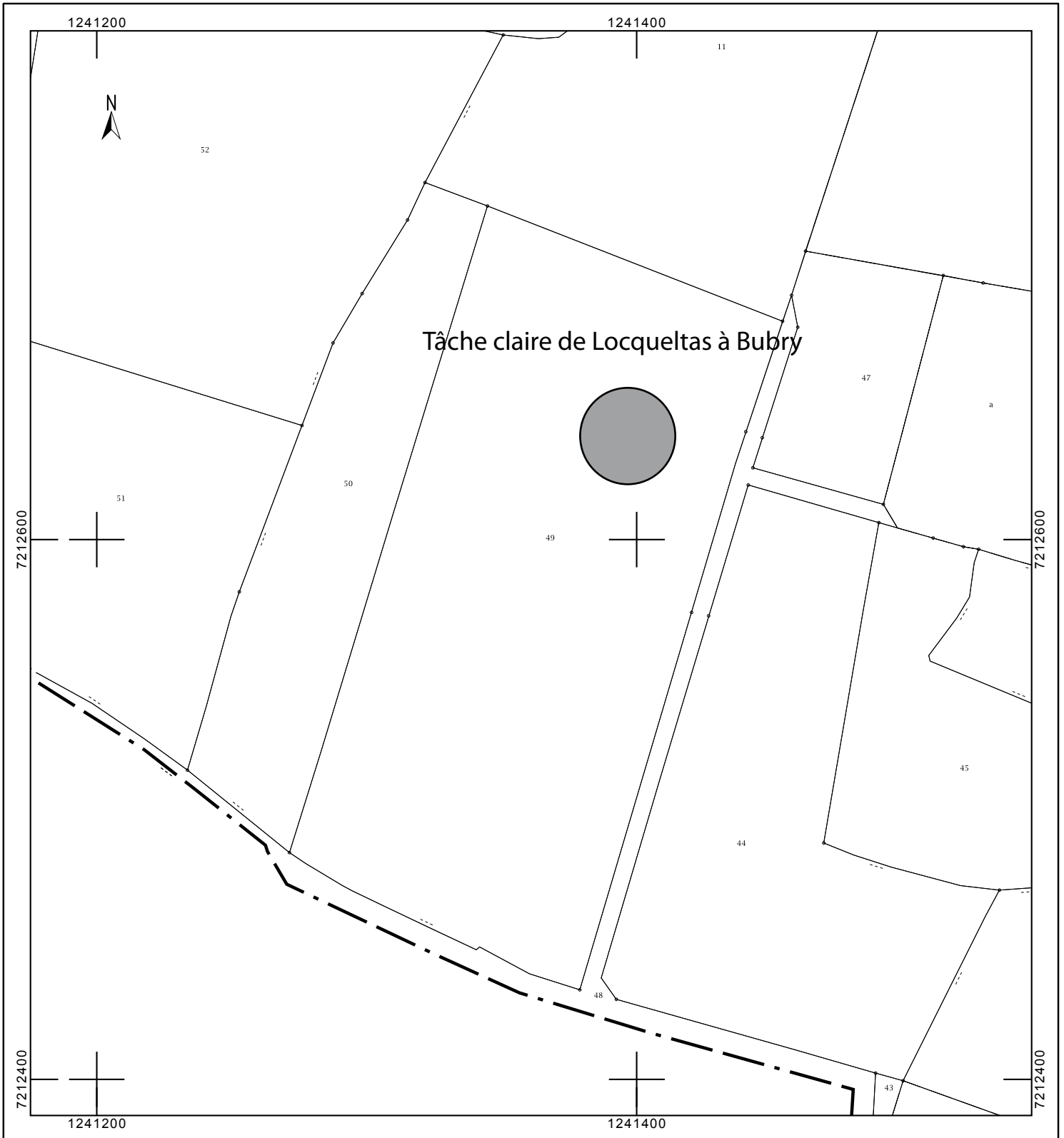
DIRECTION GÉNÉRALE DES FINANCES PUBLIQUES

-----  
EXTRAIT DU PLAN CADASTRAL  
-----

Le plan visualisé sur cet extrait est géré  
par le centre des impôts foncier suivant :  
VANNES  
Pôle de topographie et de gestion  
cadastrale 56020  
56020 VANNES Cédex  
tél. 02 97 01 50 66 -fax  
ptgc.morbihan@dgfip.finances.gouv.fr

Cet extrait de plan vous est délivré par :

cadastre.gouv.fr





Orthophotographie Géoportail 24-05-2004



Orthophotographie Google Earth 30-08-2005



Orthophotographie Géoportail 30-05-2005



Orthophotographie Géoportail 07-04-2011

**Fiche d'enregistrement de site**  
Prospection-inventaire 2020 - Mikaël Le Maire (CERAM)

EA : inédit.

**Localisation :**

Département : MORBIHAN      Commune : Caudan  
Nom :                              Lieu-dit de l'IGN : Brambo  
Réf. cadastrale : Section(s) YP, Parcelle(s) 45, Année 2020  
Géoréférencement (Lambert 93) : X : 224722 ; Y : 6766397      Précision : Précis

**Circonstances de découverte :**

Année	Circonstance	Inventeur/informateur	Dernière vérification
2020	Prospection documentaire	M. Le Maire	21/08/2020

**Description :**

Description des vestiges : Sur plusieurs images aériennes, une perturbation claire apparaît d'environ 25 m de diamètre. Le contrôle au sol révèle un bombement d'environ 1m de hauteur.

Interprétation : Tumulus probable.

État actuel : Conservé dans une parcelle cultivée.

**Mobilier :**

Description : /

Contexte du mobilier :

Lieu de dépôt :

**Chronologie :**

Période de début : Âge du Bronze probable.

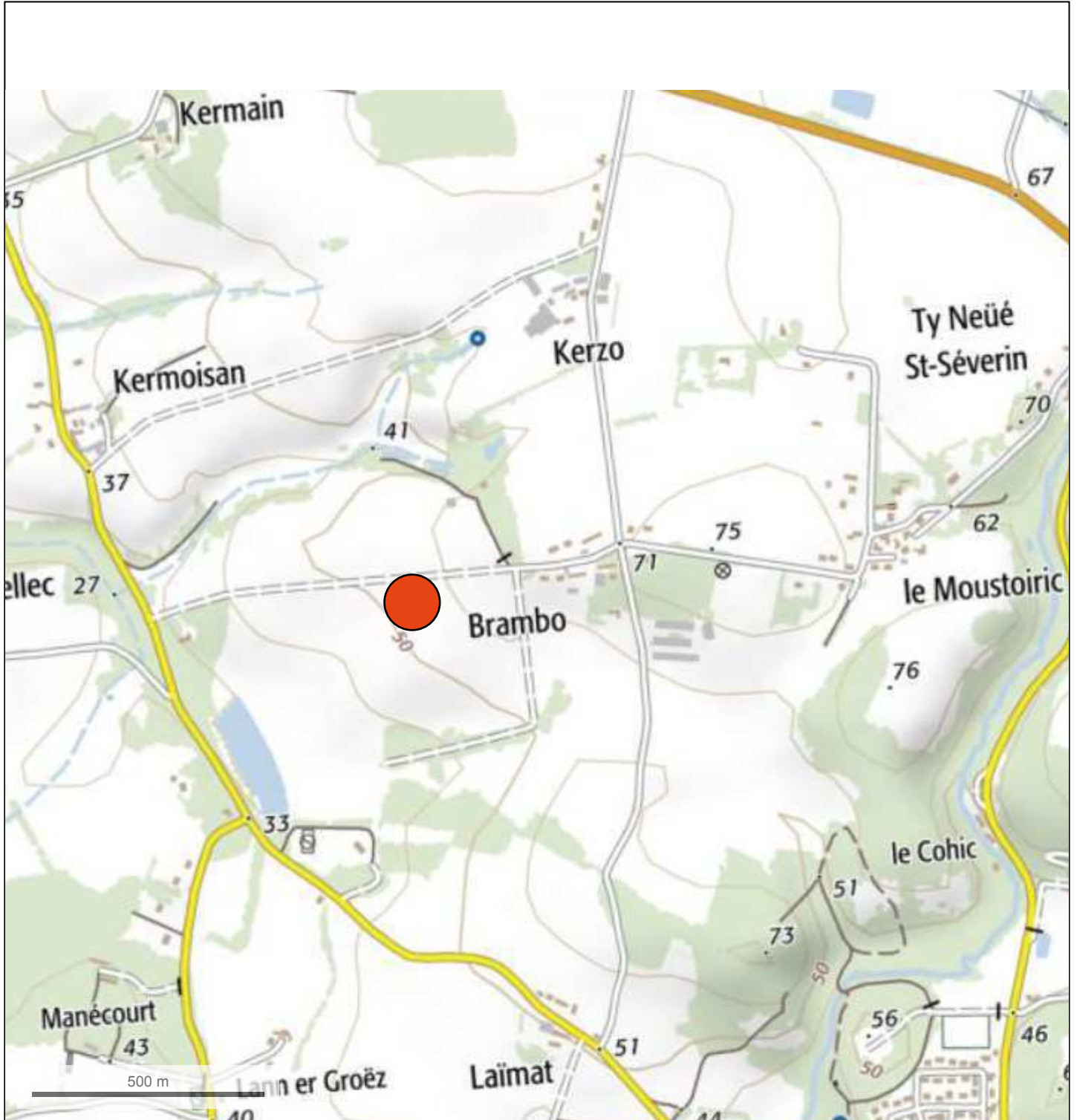
Période de fin :

**Bibliographie :**

--

**Documents annexes :**

Localisation sur le cadastre actuel  
Localisation du site (point rouge) sur un extrait de la carte IGN  
Orthophotographies Géoportail 22-05-2009 et Google Earth 22-07-2012  
Photographies au sol du 30-04-2020 et du 21-08-2020



© IGN 2019 - [www.geoportail.gouv.fr/mentions-legales](http://www.geoportail.gouv.fr/mentions-legales)

Longitude : 3° 20' 57" W  
Latitude : 47° 49' 28" N





Département :  
MORBIHAN

Commune :  
CAUDAN

Section : YP  
Feuille : 000 YP 01

Échelle d'origine : 1/2000  
Échelle d'édition : 1/2500

Date d'édition : 01/05/2020  
(fuseau horaire de Paris)

Coordonnées en projection : RGF93CC48  
©2017 Ministère de l'Action et des  
Comptes publics

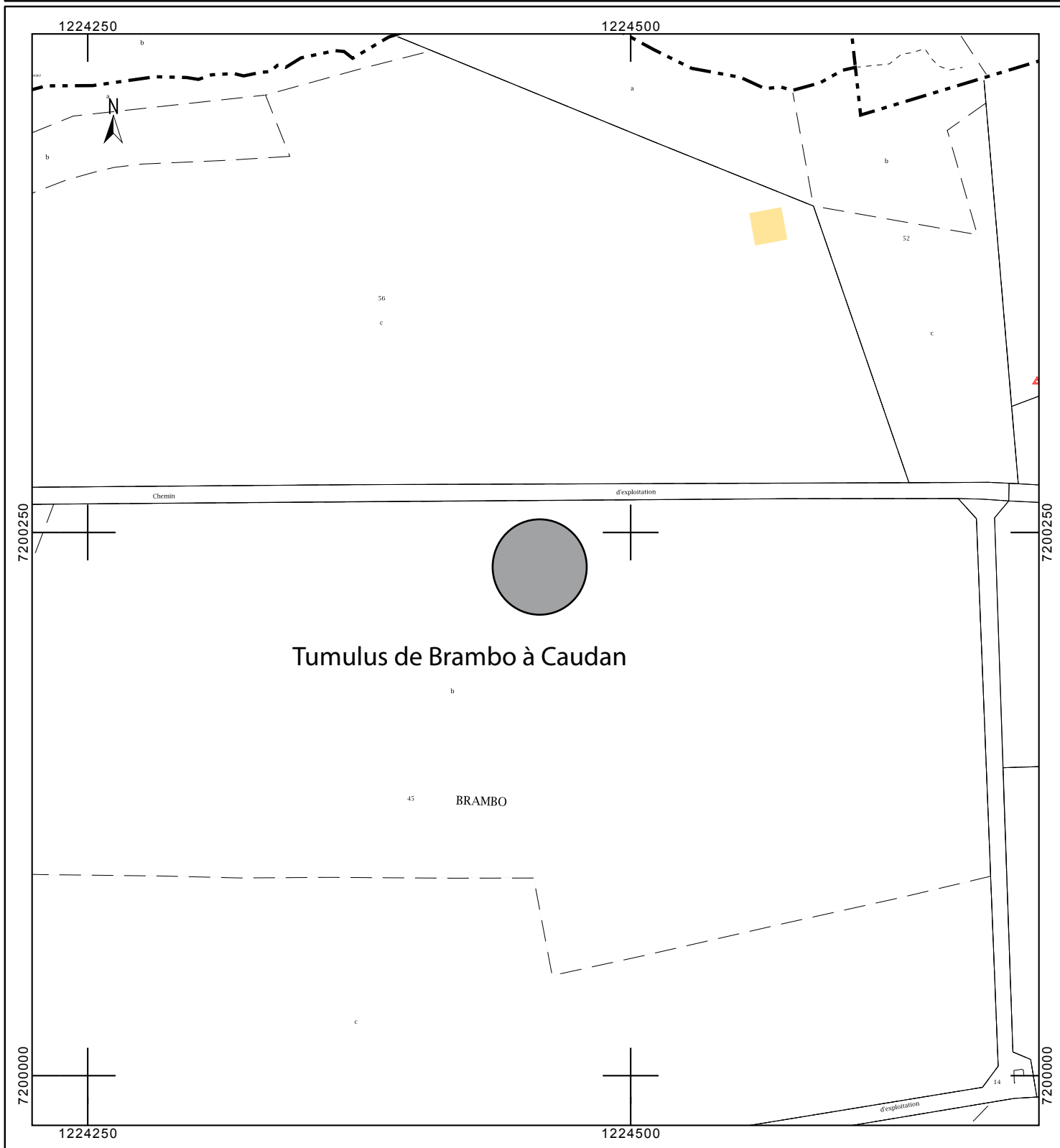
DIRECTION GÉNÉRALE DES FINANCES PUBLIQUES

-----  
EXTRAIT DU PLAN CADASTRAL  
-----

Le plan visualisé sur cet extrait est géré  
par le centre des impôts foncier suivant :  
VANNES  
Pôle de topographie et de gestion  
cadastrale 56020  
56020 VANNES Cédex  
tél. 02 97 01 50 66 -fax  
ptgc.morbihan@dgfip.finances.gouv.fr

Cet extrait de plan vous est délivré par :

cadastre.gouv.fr





Orthophotographie Géoportail 22-05-2009



Orthophotographie Google Earth 22-07-2012



Photographies au sol 30-04-2020 et 21-08-2020

**Fiche d'enregistrement de site**  
Prospection-inventaire 2020 - Mikaël Le Maire (CERAM)

EA : inédit.

**Localisation :**

Département : MORBIHAN      Commune : Caudan  
Nom :                              Lieu-dit de l'IGN : Mané Braz  
Réf. cadastrale : Section(s) ZN, Parcelle(s) 24, Année 2020  
Géoréférencement (Lambert 93) : X : 227783 ; Y : 6765092      Précision : Précis

**Circonstances de découverte :**

Année	Circonstance	Inventeur/informateur	Dernière vérification
2020	Prospection documentaire	M. Le Maire	30/04/2020

**Description :**

Description des vestiges : Sur plusieurs images aériennes, une perturbation claire apparaît d'environ 25 m de diamètre. Le contrôle au sol révèle un très léger bombement.

Interprétation : Tumulus probable.

État actuel : Quasiment arasé dans une parcelle cultivée.

**Mobilier :**

Description : /

Contexte du mobilier :

Lieu de dépôt :

**Chronologie :**

Période de début : Âge du Bronze probable.


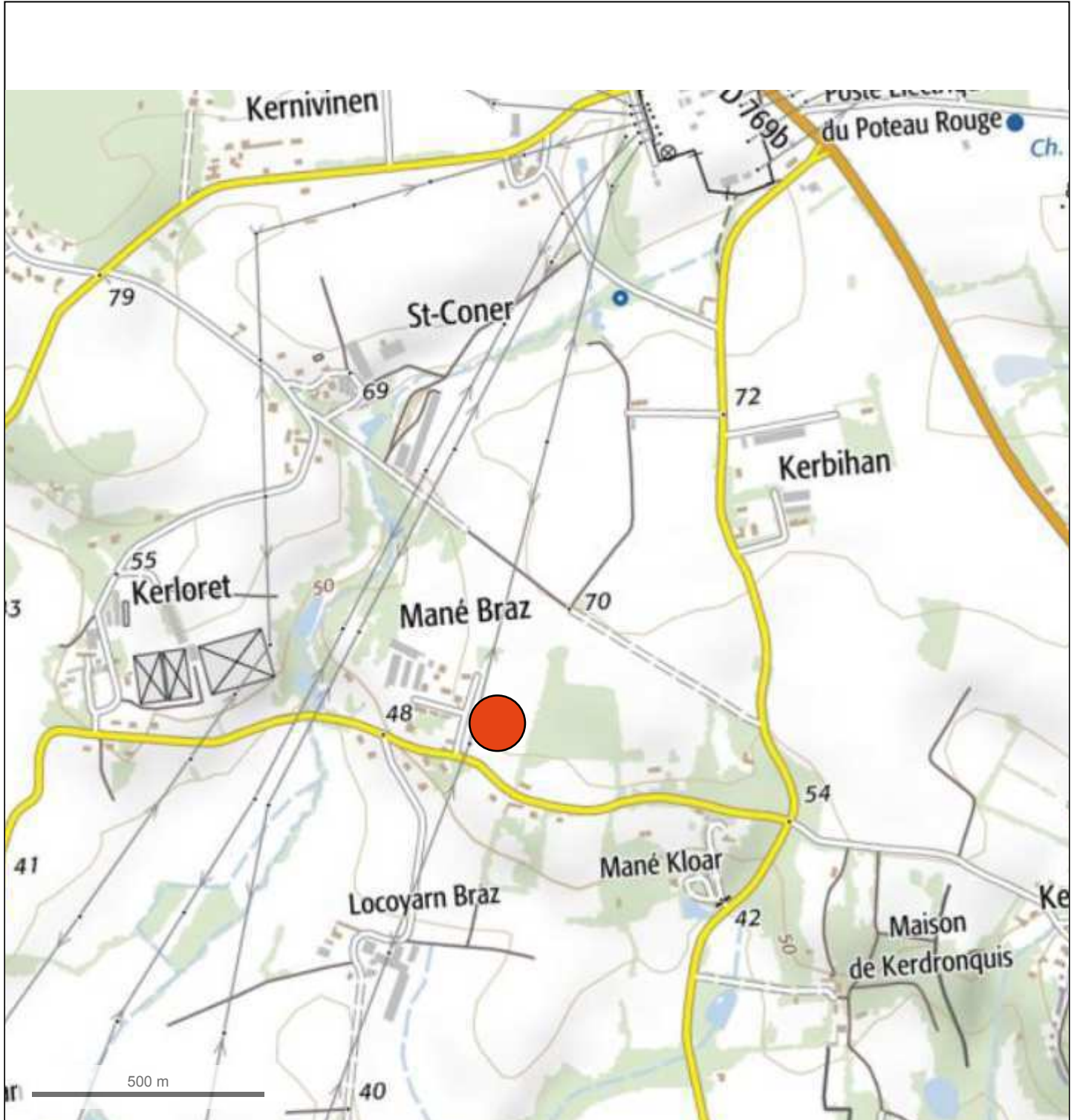
Période de fin :

**Bibliographie :**

--

**Documents annexes :**

Localisation sur le cadastre actuel  
Localisation du site (point rouge) sur un extrait de la carte IGN  
Orthophotographies Géoportail 16-06-1978, 13-04-1984 et 22-05-2009  
Photographie au sol du 30-04-2020



Département :  
MORBIHAN

Commune :  
CAUDAN

Section : ZN  
Feuille : 000 ZN 01

Échelle d'origine : 1/2000  
Échelle d'édition : 1/2000

Date d'édition : 01/05/2020  
(fuseau horaire de Paris)

Coordonnées en projection : RGF93CC48  
©2017 Ministère de l'Action et des  
Comptes publics

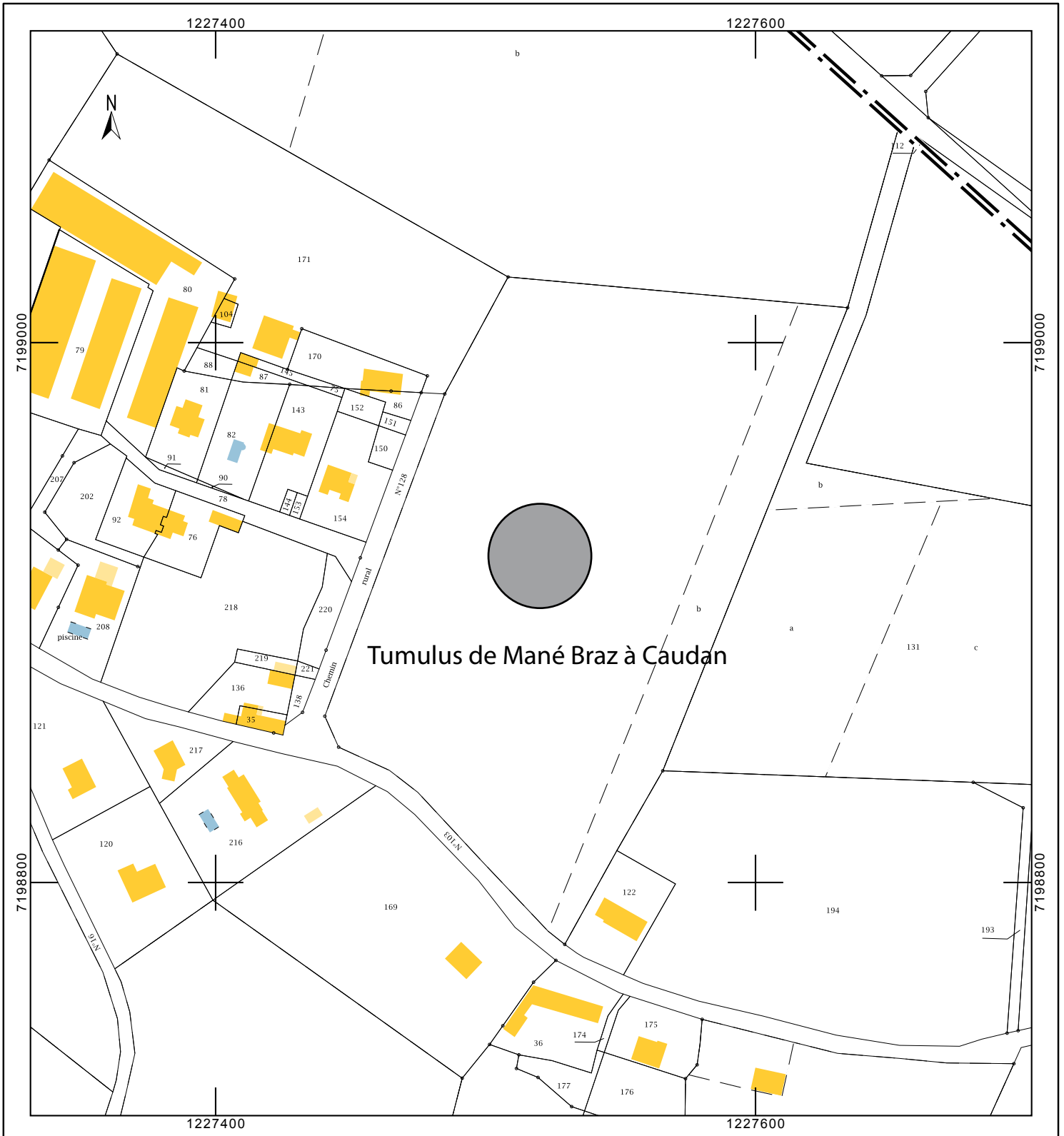
DIRECTION GÉNÉRALE DES FINANCES PUBLIQUES

-----  
EXTRAIT DU PLAN CADASTRAL  
-----

Le plan visualisé sur cet extrait est géré  
par le centre des impôts foncier suivant :  
VANNES  
Pôle de topographie et de gestion  
cadastrale 56020  
56020 VANNES Cédex  
tél. 02 97 01 50 66 -fax  
ptgc.morbihan@dgfip.finances.gouv.fr

Cet extrait de plan vous est délivré par :

cadastre.gouv.fr





Orthophotographie Géoportail 19-06-1978



Orthophotographie Géoportail 13-04-1984



Orthophotographie Géoportail 22-05-2009



Photographie au sol 30-04-2020

**Fiche d'enregistrement de site**  
Prospection-inventaire 2020 - Mikaël Le Maire (CERAM)

EA : inédit.

**Localisation :**

Département : MORBIHAN      Commune : Gourin  
Nom :                              Lieu-dit de l'IGN : Guerveur  
Réf. cadastrale : Section(s) ZP, Parcelle(s) 36, Année 2020  
Géoréférencement (Lambert 93) : X : 207369 ; Y : 6803450      Précision : Précis

**Circonstances de découverte :**

Année	Circonstance	Inventeur/informateur	Dernière vérification
2020	Prospection documentaire	M. Le Maire	30/01/2020

**Description :**

Description des vestiges : Sur plusieurs images aériennes, une perturbation claire apparaît d'environ 25 m de diamètre. Le contrôle au sol révèle un bombement d'environ 0,8m de hauteur..

Interprétation : Tumulus probable.

État actuel : Conservé dans une parcelle en prairie.

**Mobilier :**

Description : /

Contexte du mobilier :

Lieu de dépôt :

**Chronologie :**

Période de début : Âge du Bronze probable.


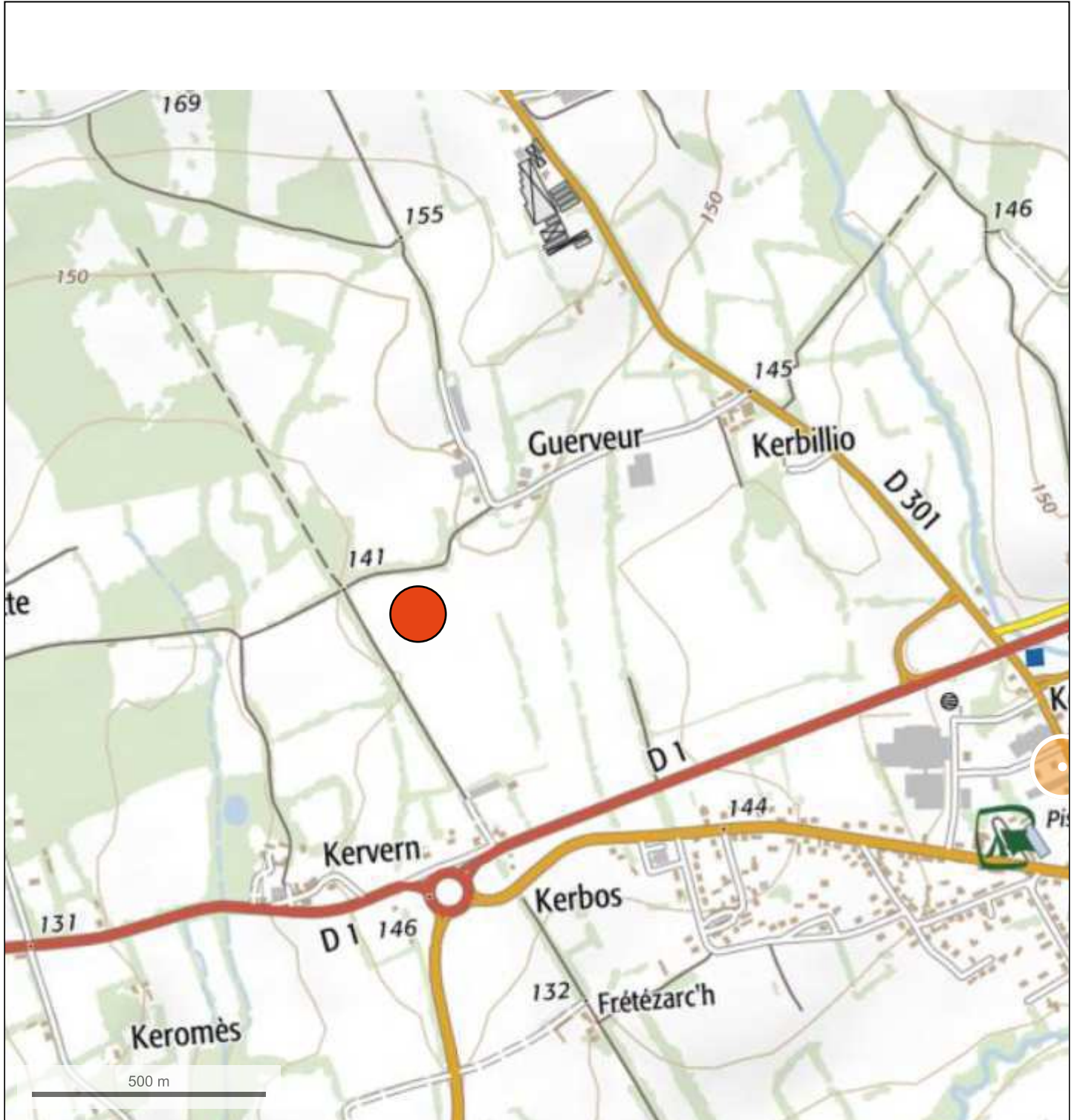
Période de fin :

**Bibliographie :**

--

**Documents annexes :**

Localisation sur le cadastre actuel  
Localisation du site (point rouge) sur un extrait de la carte IGN  
Orthophotographies Géoportail 20-05-2004 et 30-05-2009  
Photographie au sol du 30-01-2020





Département :  
MORBIHAN

Commune :  
GOURIN

DIRECTION GÉNÉRALE DES FINANCES PUBLIQUES

-----  
EXTRAIT DU PLAN CADASTRAL  
-----

Le plan visualisé sur cet extrait est géré  
par le centre des impôts foncier suivant :  
VANNES  
Pôle de topographie et de gestion  
cadastrale 56020  
56020 VANNES Cédex  
tél. 02 97 01 50 66 -fax  
ptgc.morbihan@dgfip.finances.gouv.fr

Section : ZP  
Feuille : 000 ZP 01

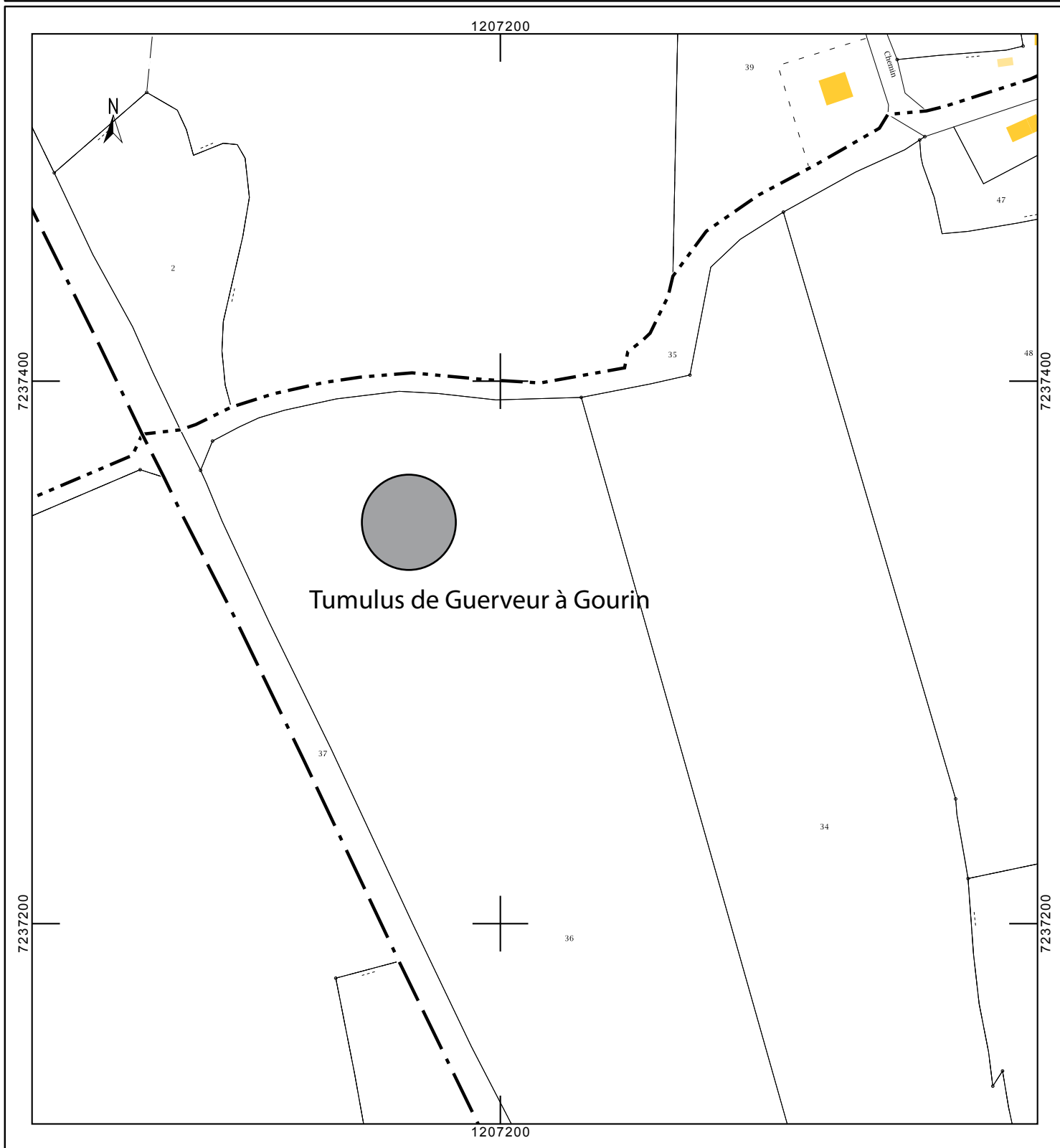
Échelle d'origine : 1/2000  
Échelle d'édition : 1/2000

Date d'édition : 27/03/2020  
(fuseau horaire de Paris)

Coordonnées en projection : RGF93CC48  
©2017 Ministère de l'Action et des  
Comptes publics

Cet extrait de plan vous est délivré par :

cadastre.gouv.fr





Orthophotographie Géoportail 20-05-2004



Orthophotographie Géoportail 30-05-2009



Photographie au sol 30-01-2020

**Fiche d'enregistrement de site**  
Prospection-inventaire 2020 - Mikaël Le Maire (CERAM)

EA : inédit.

**Localisation :**

Département : MORBIHAN      Commune : Gourin  
Nom :      Lieu-dit de l'IGN : Kerstang-Launay  
Réf. cadastrale : Section(s) YX, Parcelle(s) 15, Année 2020  
Géoréférencement (Lambert 93) : X : 212439 ; Y : 6804490      Précision : Précis

**Circonstances de découverte :**

Année	Circonstance	Inventeur/informateur	Dernière vérification
2020	Prospection documentaire	M. Le Maire	30/01/2020

**Description :**

Description des vestiges : Sur plusieurs images aériennes, une perturbation claire apparaît d'environ 25 m de diamètre. Le profil réalisé grâce au MNT montre une faible élévation de 0,5m de hauteur.  
Cette anomalie est à 250m au nord de la parcelle où se trouve un groupe de tumuli déjà déclaré (56 066 0011 et 56 066 0012).

Interprétation : Tumulus probable, intégré à une nécropole plus importante.

État actuel : Arasé dans une parcelle en prairie.

**Mobilier :**

Description : /  
Contexte du mobilier :      Lieu de dépôt :

**Chronologie :**

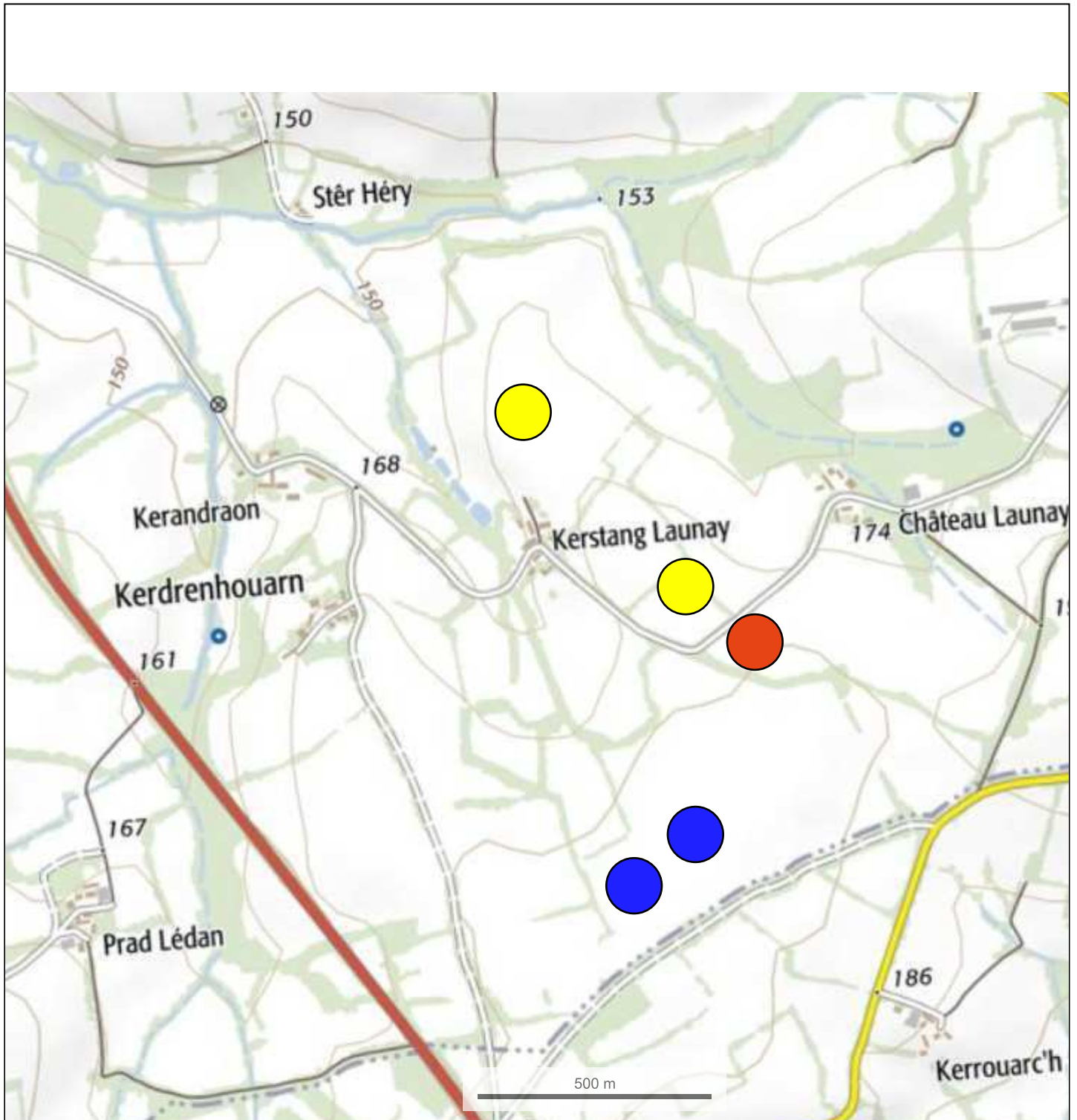
Période de début : Âge du Bronze possible.

Période de fin :

**Bibliographie :**




**Documents annexes :**

Localisation sur le cadastre actuel  
Localisation du site (point rouge) sur un extrait de la carte IGN  
Orthophotographies Géoportail 29-05-1982, 31-05-1994 et 24-06-1999  
Localisation de la zone de vol. Scan 25 IGN  
Localisation de la zone de vol. Mnt RGE Alti 5M IGN  
Localisation de la zone de vol. Orthophoto 20 cm 2009 IGN  
Ombrage simple A315\_H35 à partir du mnt 10cm  
Visualisation des microreliefs : Simple Local Relief Model ( R20), issu du mnt à 1m.  
Localisation des profils.  
Profils réalisés à partir du MNT à 1m de résolution



© IGN 2019 - [www.geoportail.gouv.fr/mentions-legales](http://www.geoportail.gouv.fr/mentions-legales)

Longitude : 3° 33' 35" W  
Latitude : 48° 07' 51" N

-  Tumulus déclaré(s)
-  Autre(s) tumulus à déclarer
-  Tumulus déjà déclaré(s)

Département :  
MORBIHAN

Commune :  
GOURIN

Section : YX  
Feuille : 000 YX 01

Échelle d'origine : 1/2000  
Échelle d'édition : 1/2500

Date d'édition : 27/03/2020  
(fuseau horaire de Paris)

Coordonnées en projection : RGF93CC48  
©2017 Ministère de l'Action et des  
Comptes publics


DIRECTION GÉNÉRALE DES FINANCES PUBLIQUES

-----  
EXTRAIT DU PLAN CADASTRAL  
-----

Le plan visualisé sur cet extrait est géré  
par le centre des impôts foncier suivant :  
VANNES  
Pôle de topographie et de gestion  
cadastrale 56020  
56020 VANNES Cédex  
tél. 02 97 01 50 66 -fax  
ptgc.morbihan@dgifp.finances.gouv.fr

Cet extrait de plan vous est délivré par :

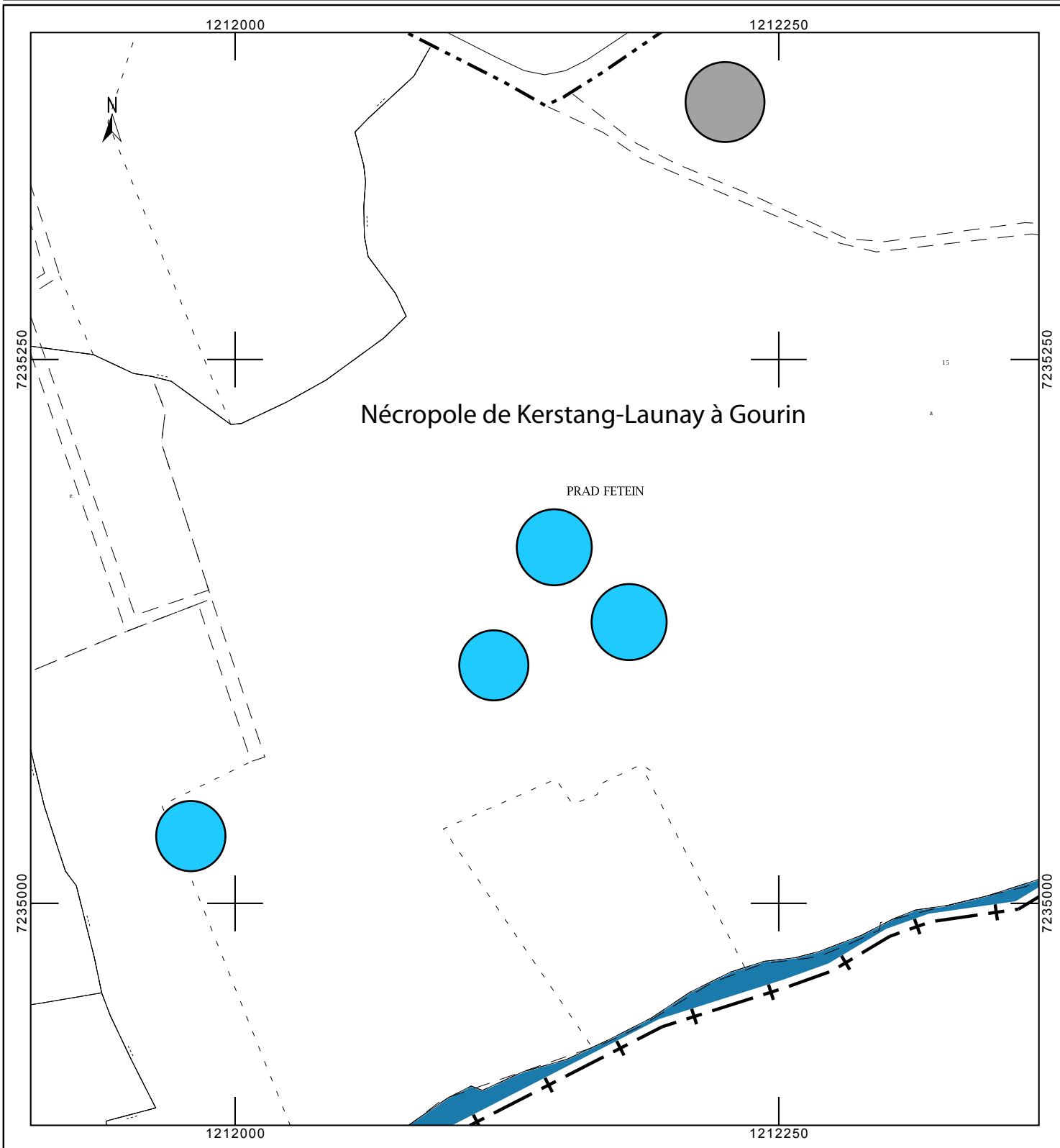
cadastre.gouv.fr




Tumulus déclaré




Tumuli déjà déclarés





Orthophotographie Géoportail 29-05-1982



Orthophotographie Géoportail 31-05-1994



Orthophotographie Géoportail 24-06-1999

**Fiche d'enregistrement de site**  
Prospection-inventaire 2020 - Mikaël Le Maire (CERAM)

EA : inédit.

**Localisation :**

Département : MORBIHAN      Commune : Gourin  
Nom : Kerstang-Launay 2      Lieu-dit de l'IGN : Kerstang-Launay  
Réf. cadastrale : Section(s) YX, Parcelle(s) 26, Année 2020  
Géoréférencement (Lambert 93) : X : 212334 ; Y : 6801592      Précision : Précis

**Circonstances de découverte :**

Année	Circonstance	Inventeur/informateur	Dernière vérification
2020	Prospection documentaire	M. Le Maire	30/01/2020

**Description :**

Description des vestiges : Sur plusieurs images aériennes, deux perturbations claires apparaissent de 20m et 15m de diamètre. Les profils réalisés prouvent des bombements d'environ 05m de hauteur pour l'anomalie 1 alors que l'anomalie 2 est plus arasée.  
A 60m au sud, une troisième perturbation claire coupée par la route semble également visible mais aucun bombement n'est visible.

Interprétation : Tumuli probables, intégrés à une nécropole plus importante.

État actuel : Conservés dans une parcelle en prairie.

**Mobilier :**

Description : /  
Contexte du mobilier :      Lieu de dépôt :

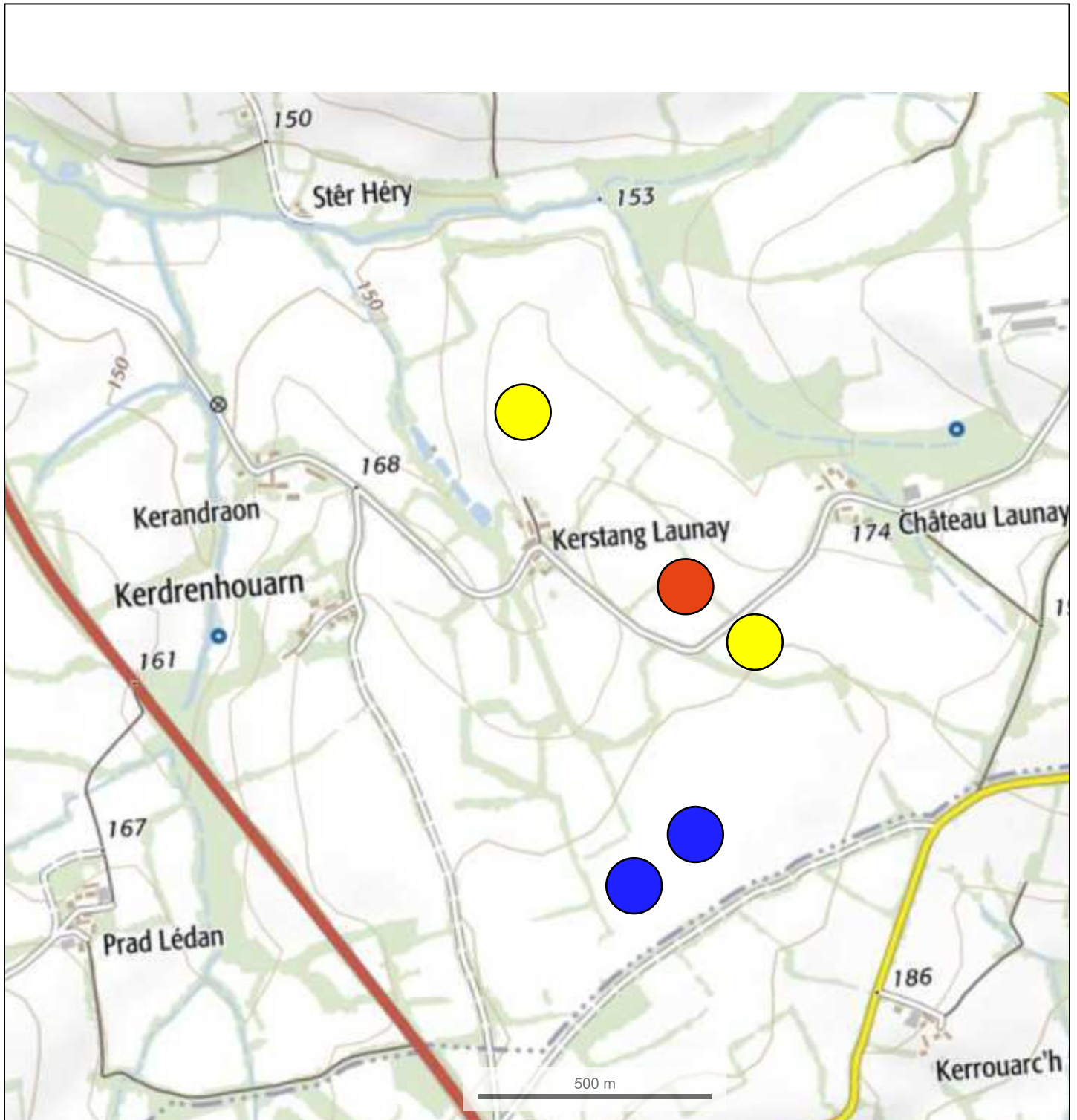
**Chronologie :**

Période de début : Âge du Bronze probable.  
Période de fin :

**Bibliographie :**




**Documents annexes :**

Localisation sur le cadastre actuel  
Localisation du site (point rouge) sur un extrait de la carte IGN  
Orthophotographies Géoportail 22-05-1975 et 31-05-1994  
Photographies au sol du 30-01-2020  
Localisation de la zone de vol. Scan 25 IGN  
Localisation de la zone de vol. Mnt RGE Alti 5M IGN  
Localisation de la zone de vol. Orthophoto 20 cm 2009 IGN  
Ombrage simple A315\_H35 à partir du mnt 10cm  
Visualisation des microreliefs : Simple Local Relief Model ( R20), issu du mnt à 1m.  
Localisation des profils.  
Profils réalisés à partir du MNT à 1m de résolution



© IGN 2019 - [www.geoportail.gouv.fr/mentions-legales](http://www.geoportail.gouv.fr/mentions-legales)

Longitude : 3° 33' 35" W  
Latitude : 48° 07' 51" N

-  Tumulus déclaré(s)
-  Autre(s) tumulus à déclarer
-  Tumulus déjà déclaré(s)



Département :  
MORBIHAN

Commune :  
GOURIN

Section : YX  
Feuille : 000 YX 01

Échelle d'origine : 1/2000  
Échelle d'édition : 1/2000

Date d'édition : 27/03/2020  
(fuseau horaire de Paris)

Coordonnées en projection : RGF93CC48  
©2017 Ministère de l'Action et des  
Comptes publics

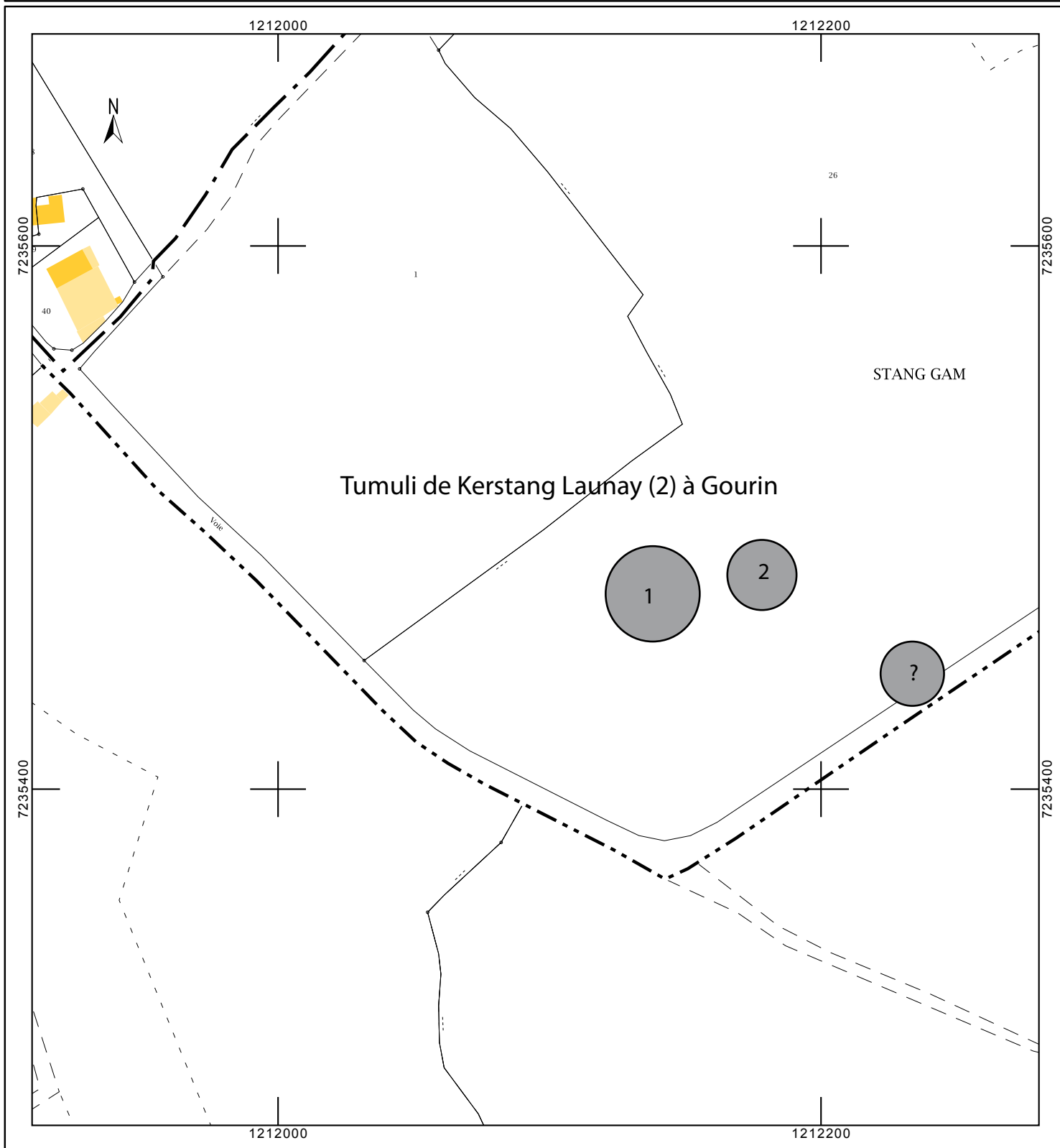
DIRECTION GÉNÉRALE DES FINANCES PUBLIQUES


-----  
EXTRAIT DU PLAN CADASTRAL  
-----

Le plan visualisé sur cet extrait est géré  
par le centre des impôts foncier suivant :  
VANNES  
Pôle de topographie et de gestion  
cadastrale 56020  
56020 VANNES Cédex  
tél. 02 97 01 50 66 -fax  
ptgc.morbihan@dgfip.finances.gouv.fr

Cet extrait de plan vous est délivré par :

cadastre.gouv.fr





Orthophotographie Géoportail 22-05-1975



Orthophotographie Géoportail 31-05-1994



Photographies au sol 31-01-2020

**Fiche d'enregistrement de site**  
Prospection-inventaire 2020 - Mikaël Le Maire (CERAM)

EA : inédit.

**Localisation :**

Département : MORBIHAN      Commune : Gourin  
Nom : Kerstang-Launay 3      Lieu-dit de l'IGN : Kerstang-Launay  
Réf. cadastrale : Section(s) XA, Parcelle(s) 51, Année 2020  
Géoréférencement (Lambert 93) : X : 212058 ; Y : 6801926      Précision : Précis

**Circonstances de découverte :**

Année	Circonstance	Inventeur/informateur	Dernière vérification
2020	Prospection documentaire	M. Le Maire	30/01/2020

**Description :**

Description des vestiges : Sur plusieurs images aériennes, deux perturbations claires apparaissent de 25m et 20m de diamètre. Le contrôle au sol et le SLRM de la zone ne révèlent aucun bombement.

Interprétation : Tumuli probables, intégrés à une nécropole plus importante.

État actuel : Arasés dans une parcelle cultivée.

**Mobilier :**

Description : /

Contexte du mobilier :

Lieu de dépôt :

**Chronologie :**

Période de début : Âge du Bronze probable.

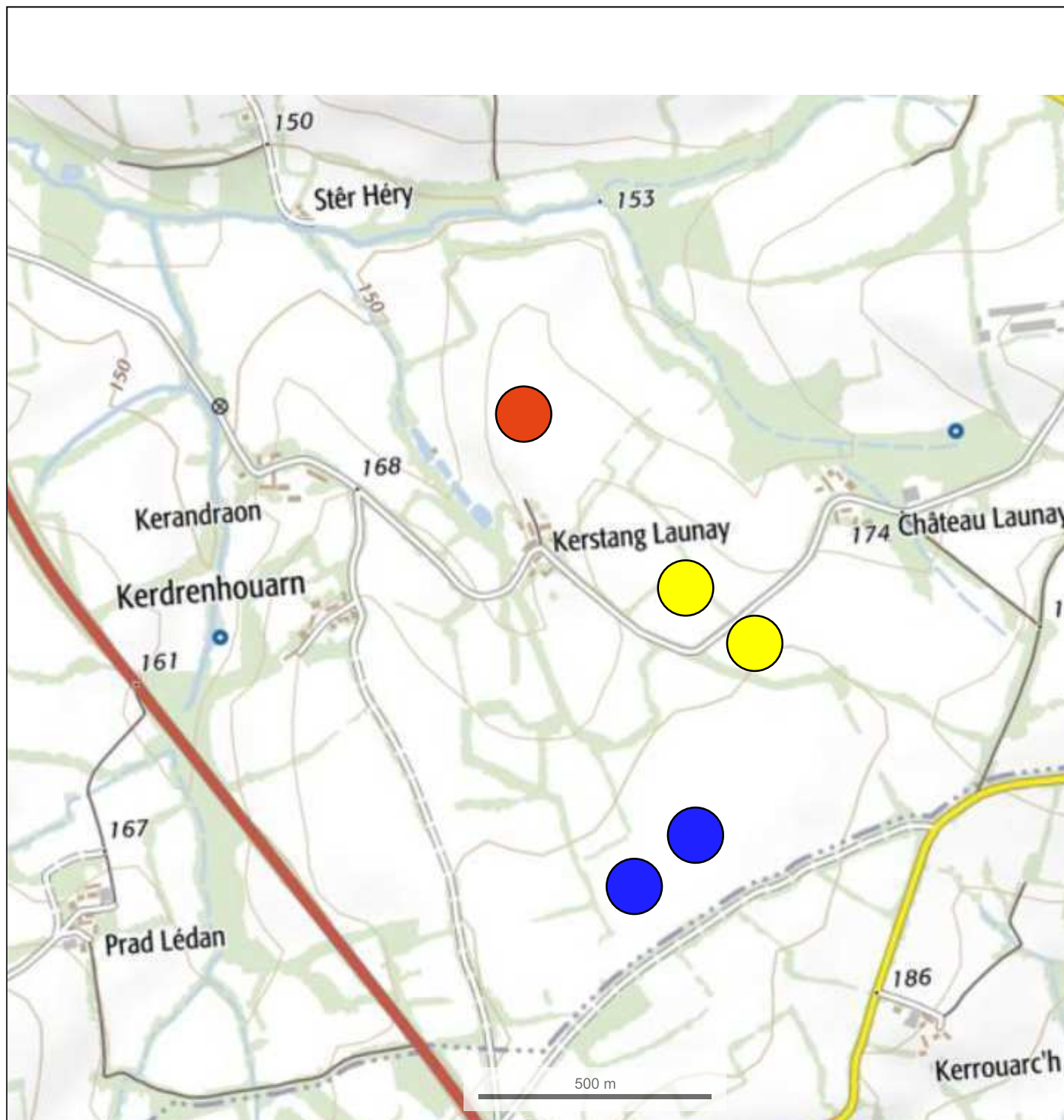
Période de fin :

**Bibliographie :**

--




**Documents annexes :**

Localisation sur le cadastre actuel  
Localisation du site (point rouge) sur un extrait de la carte IGN  
Orthophotographies Géoportail 22-05-1975 et 24-06-1999  
Localisation de la zone de vol. Scan 25 IGN  
Localisation de la zone de vol. Mnt RGE Alti 5M IGN  
Localisation de la zone de vol. Orthophoto 20 cm 2009 IGN  
Ombrage simple A315\_H35 à partir du mnt 10cm  
Visualisation des microreliefs : Simple Local Relief Model ( R20), issu du mnt à 1m



© IGN 2019 - [www.geoportail.gouv.fr/mentions-legales](http://www.geoportail.gouv.fr/mentions-legales)

Longitude : 3° 33' 35" W  
Latitude : 48° 07' 51" N

-  Tumulus déclaré(s)
-  Autre(s) tumulus à déclarer
-  Tumulus déjà déclaré(s)

Département :  
MORBIHAN

Commune :  
GOURIN

Section : XA  
Feuille : 000 XA 01

Échelle d'origine : 1/2000  
Échelle d'édition : 1/2000

Date d'édition : 27/03/2020  
(fuseau horaire de Paris)

Coordonnées en projection : RGF93CC48  
©2017 Ministère de l'Action et des  
Comptes publics

DIRECTION GÉNÉRALE DES FINANCES PUBLIQUES


-----  
EXTRAIT DU PLAN CADASTRAL  
-----

Le plan visualisé sur cet extrait est géré  
par le centre des impôts foncier suivant :  
VANNES  
Pôle de topographie et de gestion  
cadastrale 56020  
56020 VANNES Cédex  
tél. 02 97 01 50 66 -fax  
ptgc.morbihan@dgfip.finances.gouv.fr

Cet extrait de plan vous est délivré par :

cadastre.gouv.fr

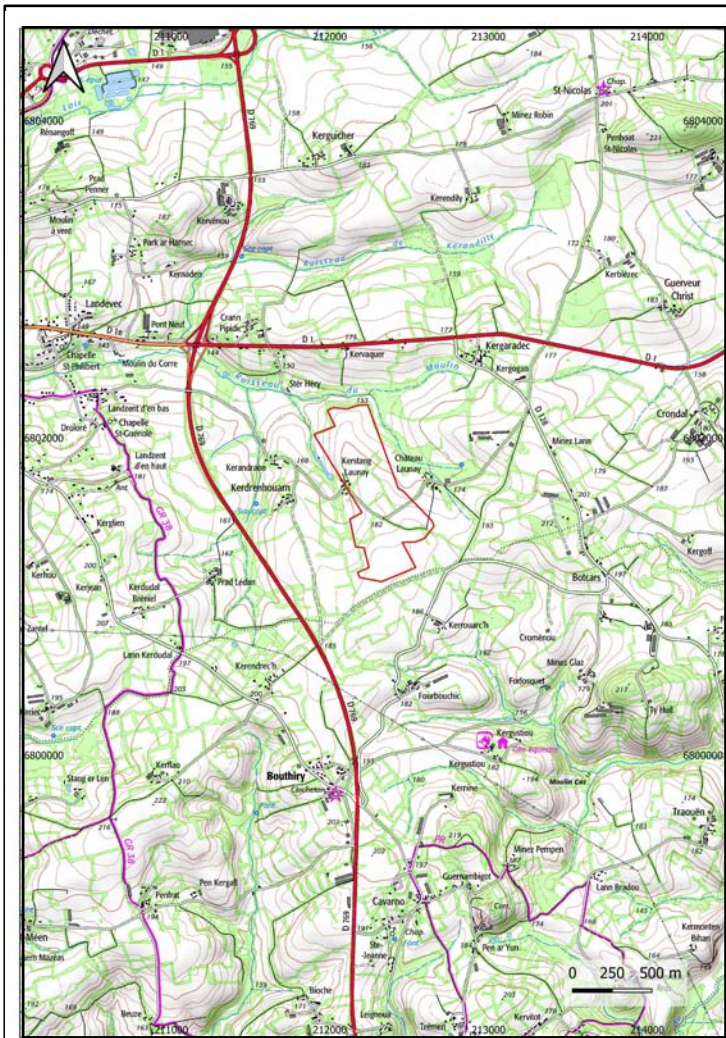




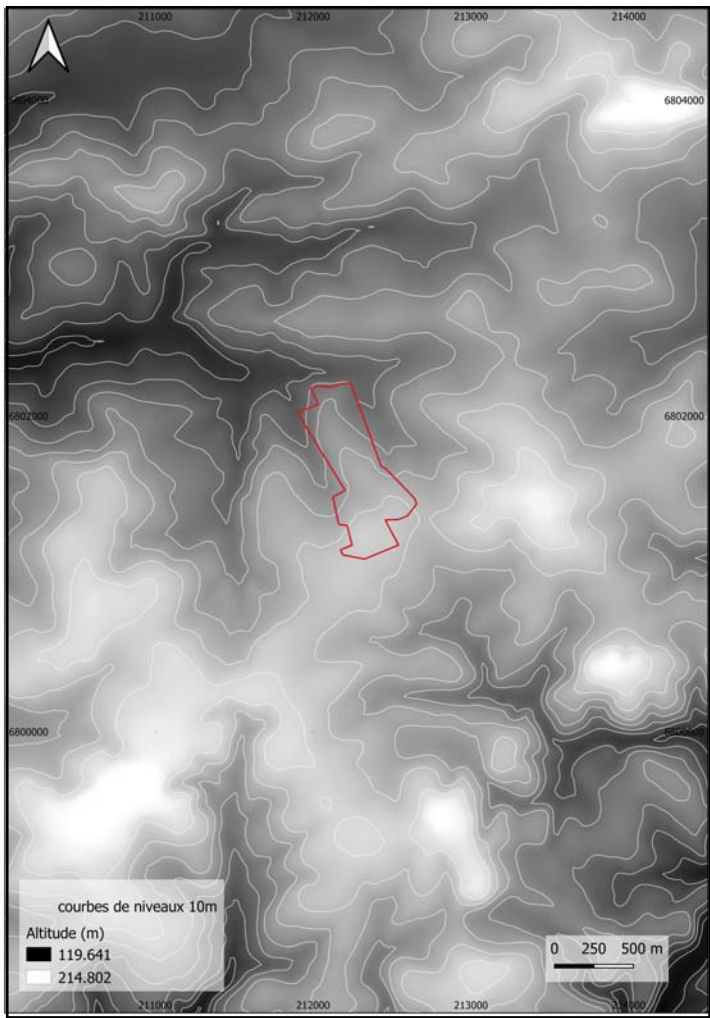
Orthophotographie Géoportail 22-05-1975



Orthophotographie Géoportail 24-06-1999



Localisation de la zone de vol. Scan 25 IGN



Mnt RGE Alti 5 IGN



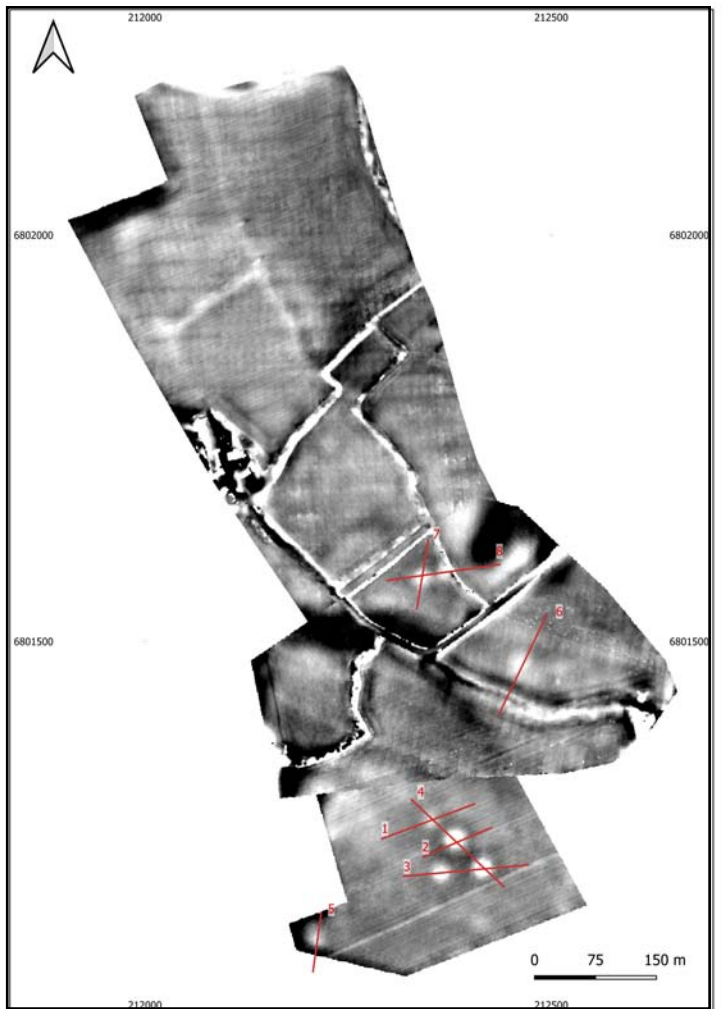
Orthophoto 20cm 2009 IGN



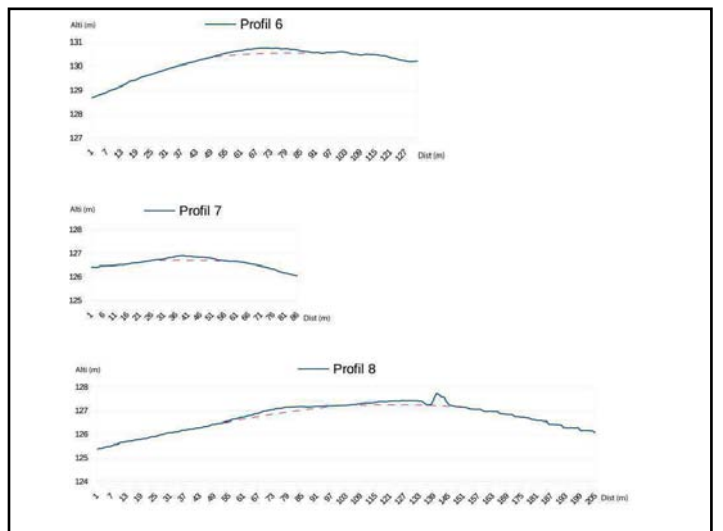
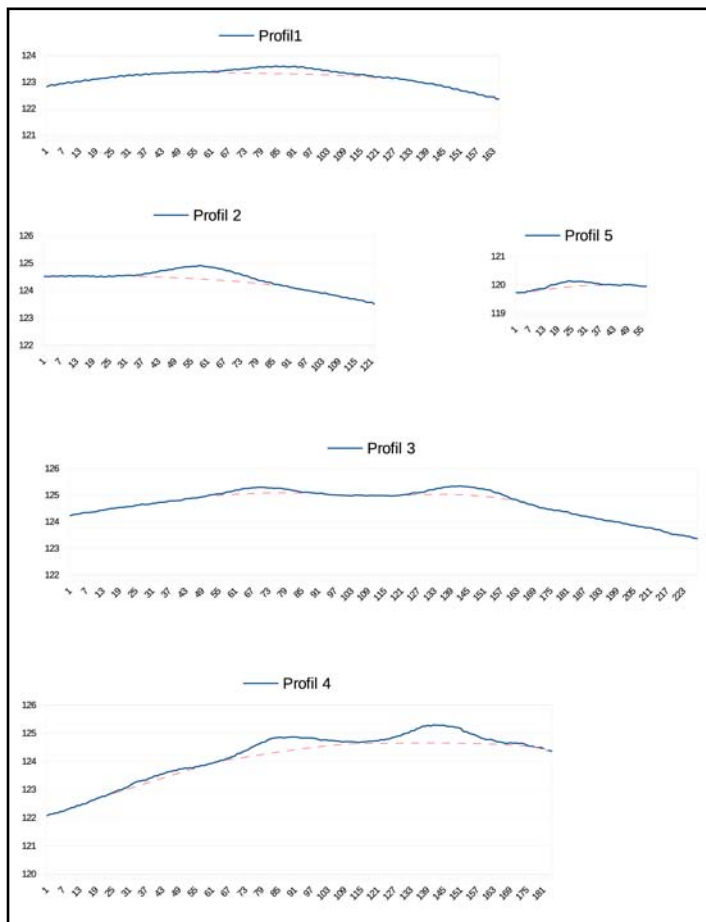
Ombrage simple A315\_H35 à partir du mnt 10cm



Simple Local Relief Model (R20), issu du MNT à 1m



Localisation des profils



Profils réalisés à partir du MNT à 1m de résolution



**Fiche d'enregistrement de site**  
Prospection-inventaire 2020 - Mikaël Le Maire (CERAM)

EA : inédit.

**Localisation :**

Département : MORBIHAN      Commune : Gourin  
Nom :                              Lieu-dit de l'IGN : Park ar Harnec  
Réf. cadastrale : Section(s) YK, Parcelle(s) 26, Année 2020  
Géoréférencement (Lambert 93) : X : 210821 ; Y : 6803296      Précision : Précis

**Circonstances de découverte :**

Année	Circonstance	Inventeur/informateur	Dernière vérification
2020	Prospection documentaire	M. Le Maire	30/01/2020

**Description :**

Description des vestiges : Sur plusieurs images aériennes, une perturbation claire apparaît d'environ 25 m de diamètre. Le contrôle au sol révèle un bombement d'environ 0,8m de hauteur.

Interprétation : Tumulus probable.

État actuel : Conservé dans une parcelle en prairie.

**Mobilier :**

Description : /

Contexte du mobilier :

Lieu de dépôt :

**Chronologie :**

Période de début : Âge du Bronze probable.

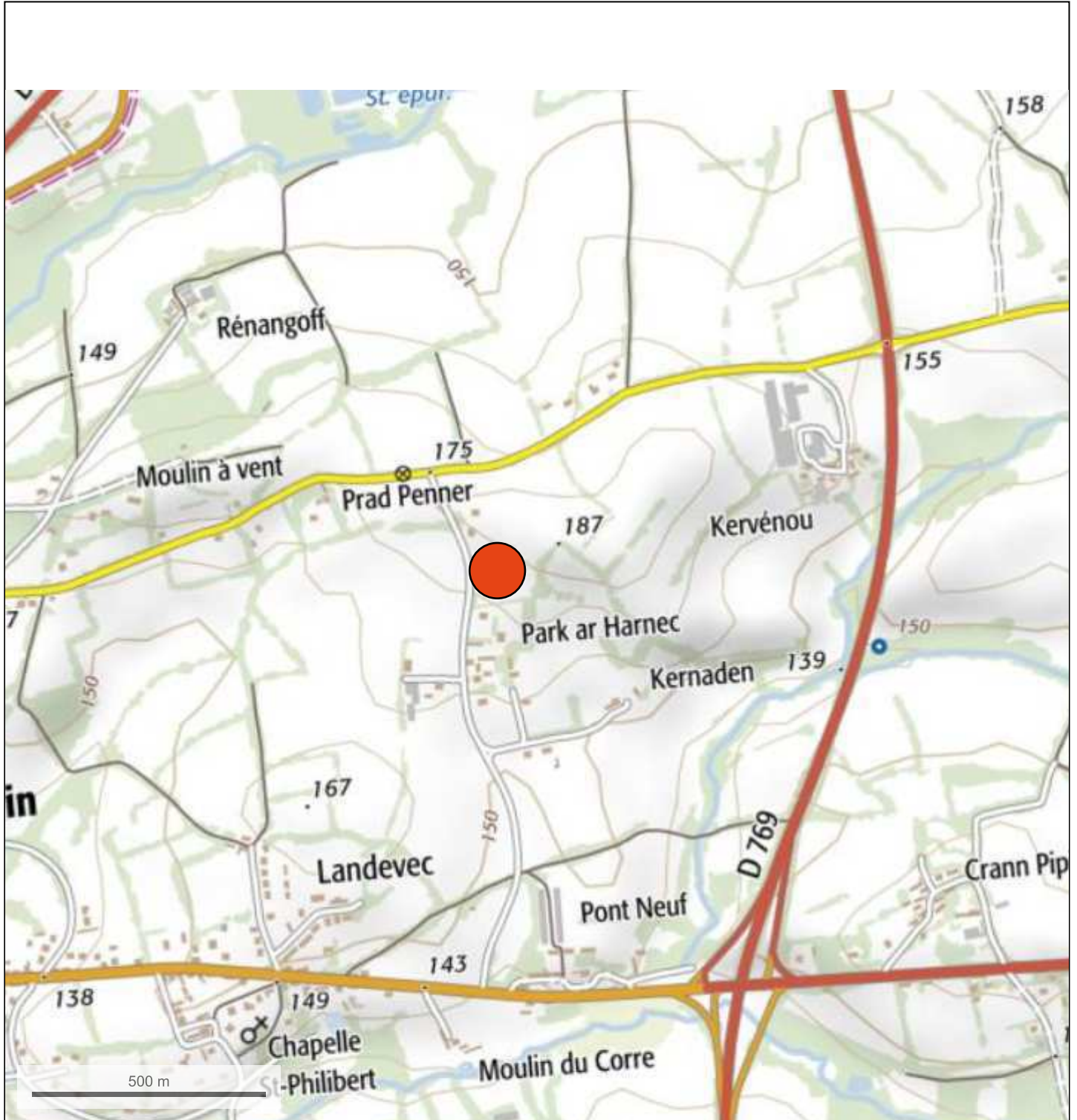
Période de fin :

**Bibliographie :**

--

**Documents annexes :**

Localisation sur le cadastre actuel  
Localisation du site (point rouge) sur un extrait de la carte IGN  
Orthophotographies Géoportail 22-05-1975 et 30-05-2009  
Photographies au sol du 30-01-2020  
Localisation de la zone de vol. Mnt RGE Alti 5M IGN  
Visualisation des microreliefs : Simple Local Relief Model ( R20), issu du mnt à 1m.  
Localisation du profil.  
Profil réalisé à partir du MNT à 1m de résolution



© IGN 2019 - [www.geoportail.gouv.fr/mentions-legales](http://www.geoportail.gouv.fr/mentions-legales)

Longitude : 3° 34' 40" W  
Latitude : 48° 08' 42" N



Département :  
MORBIHAN

Commune :  
GOURIN

Section : YK  
Feuille : 000 YK 01

Échelle d'origine : 1/2000  
Échelle d'édition : 1/2000

Date d'édition : 21/02/2020  
(fuseau horaire de Paris)

Coordonnées en projection : RGF93CC48  
©2017 Ministère de l'Action et des  
Comptes publics

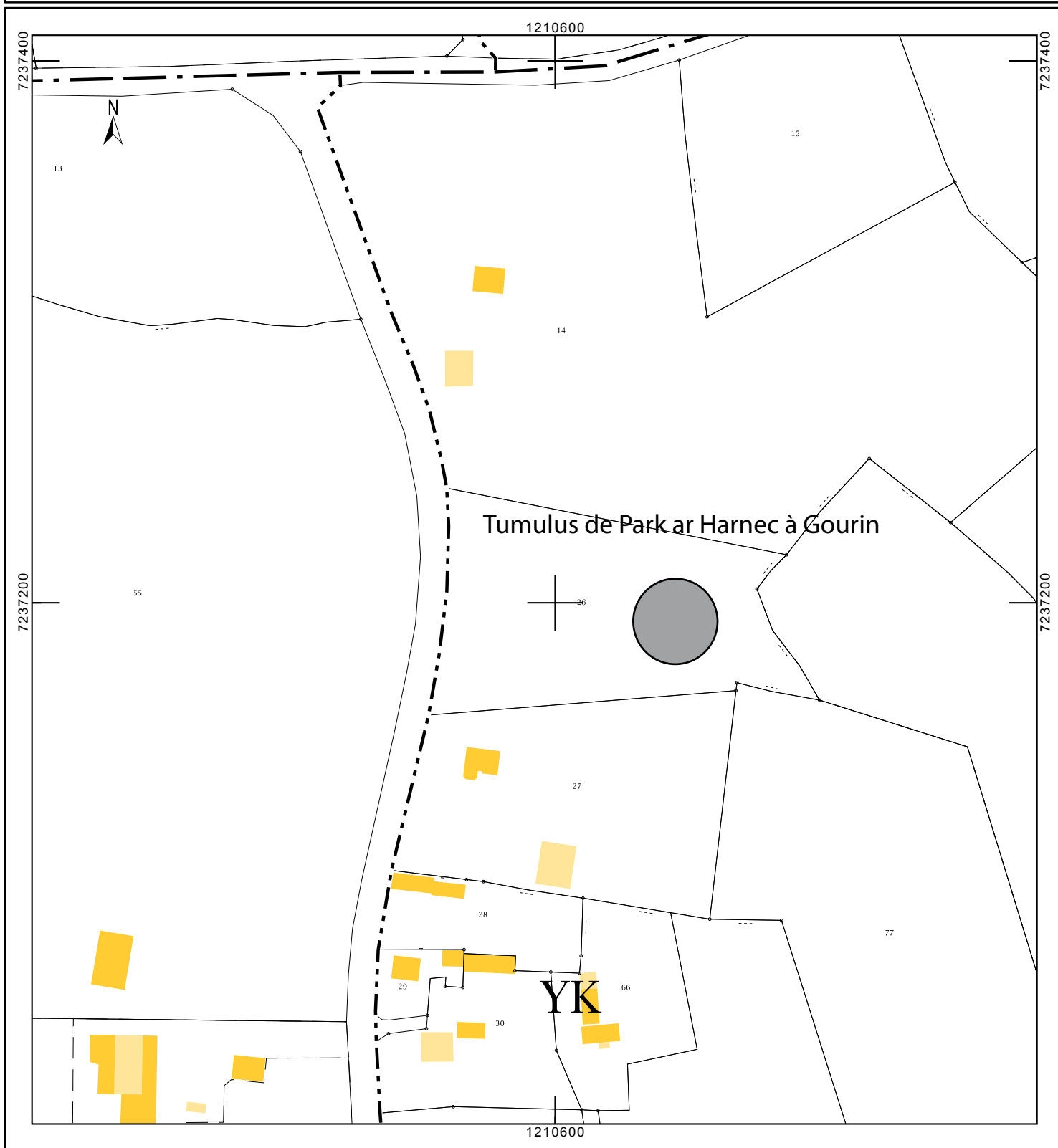
DIRECTION GÉNÉRALE DES FINANCES PUBLIQUES

-----  
EXTRAIT DU PLAN CADASTRAL  
-----

Le plan visualisé sur cet extrait est géré  
par le centre des impôts foncier suivant :  
VANNES  
Pôle de topographie et de gestion  
cadastrale 56020  
56020 VANNES Cédex  
tél. 02 97 01 50 66 -fax  
ptgc.morbihan@dgifp.finances.gouv.fr

Cet extrait de plan vous est délivré par :

cadastre.gouv.fr





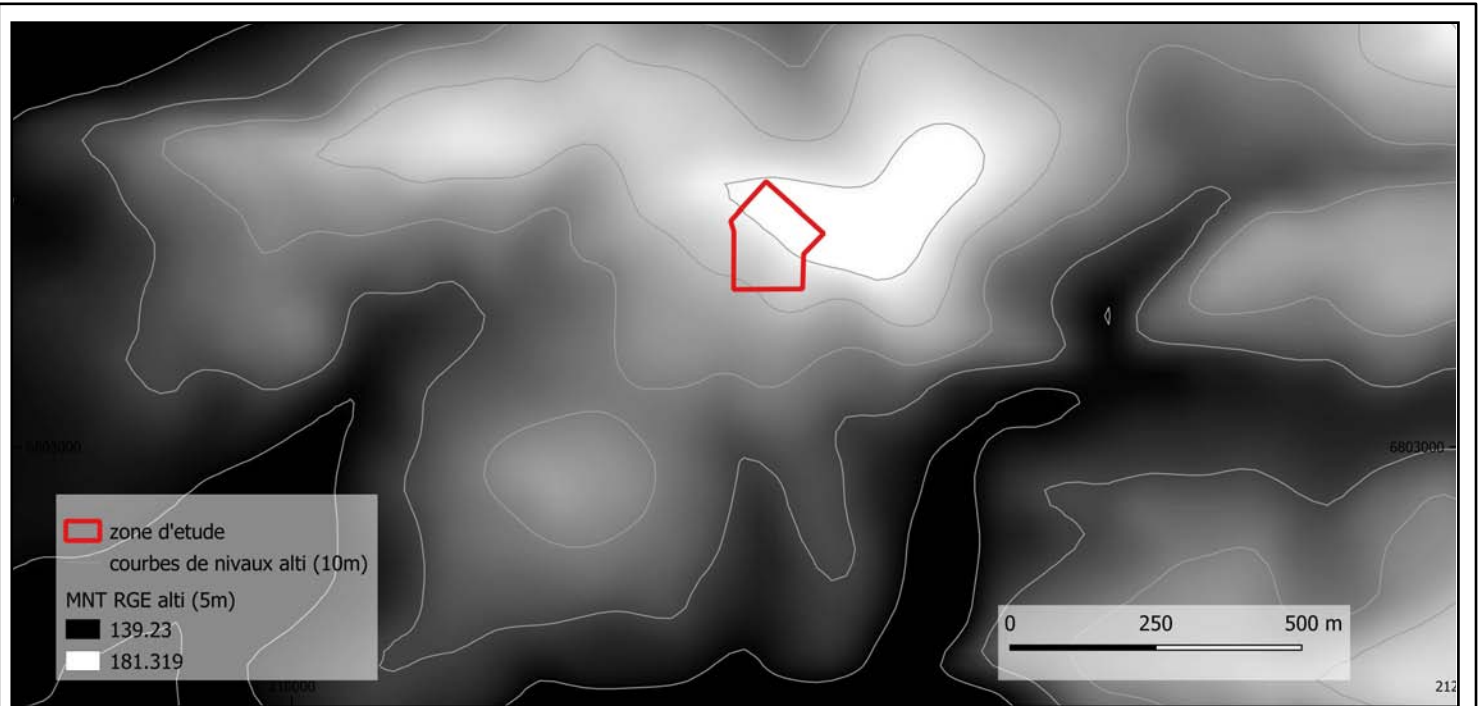
Orthophotographie Géoportail 22-05-1975



Orthophotographie Géoportail 30-05-2009



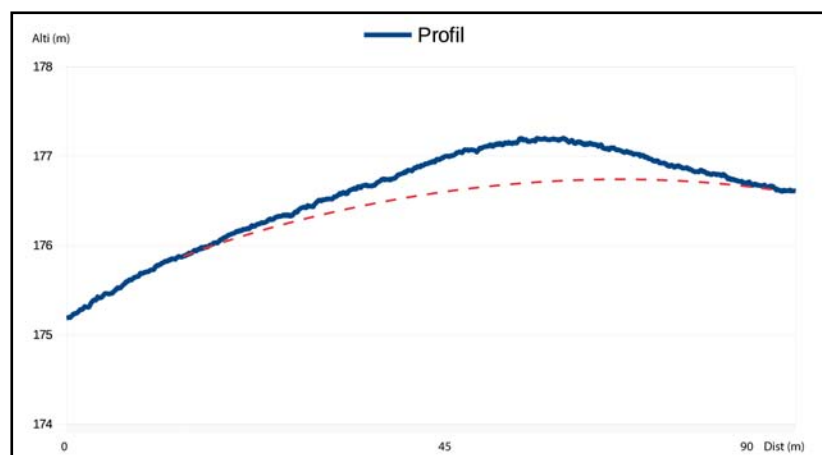
Photographies au sol 31-01-2020



Localisation de la zone de vol. Mnt RGE Alti 5m IGN



Simple Local Relief Model (R20) issu du MNT à 1m avec localisation du profil



Profil réalisé à partir du MNT à 1m de résolution

**Fiche d'enregistrement de site**  
Prospection-inventaire 2020 - Mikaël Le Maire (CERAM)

EA : inédit.

**Localisation :**

Département : MORBIHAN      Commune : Guisriff  
Nom :                              Lieu-dit de l'IGN : Kerogan  
Réf. cadastrale : Section(s) WI, Parcelle(s) 55, Année 2020  
Géoréférencement (Lambert 93) : X : 211692 ; Y : 6791960      Précision : Précis

**Circonstances de découverte :**

Année	Circonstance	Inventeur/informateur	Dernière vérification
2020	Prospection documentaire	M. Le Maire	30/01/2020

**Description :**

Description des vestiges : Sur plusieurs images aériennes, une perturbation claire apparaît d'environ 25 m de diamètre. Le contrôle au sol révèle un bombement d'environ 1m de hauteur..

Interprétation : Tumulus probable.

État actuel : Conservé dans une parcelle cultivée.

**Mobilier :**

Description : /

Contexte du mobilier :

Lieu de dépôt :

**Chronologie :**

Période de début : Âge du Bronze probable.

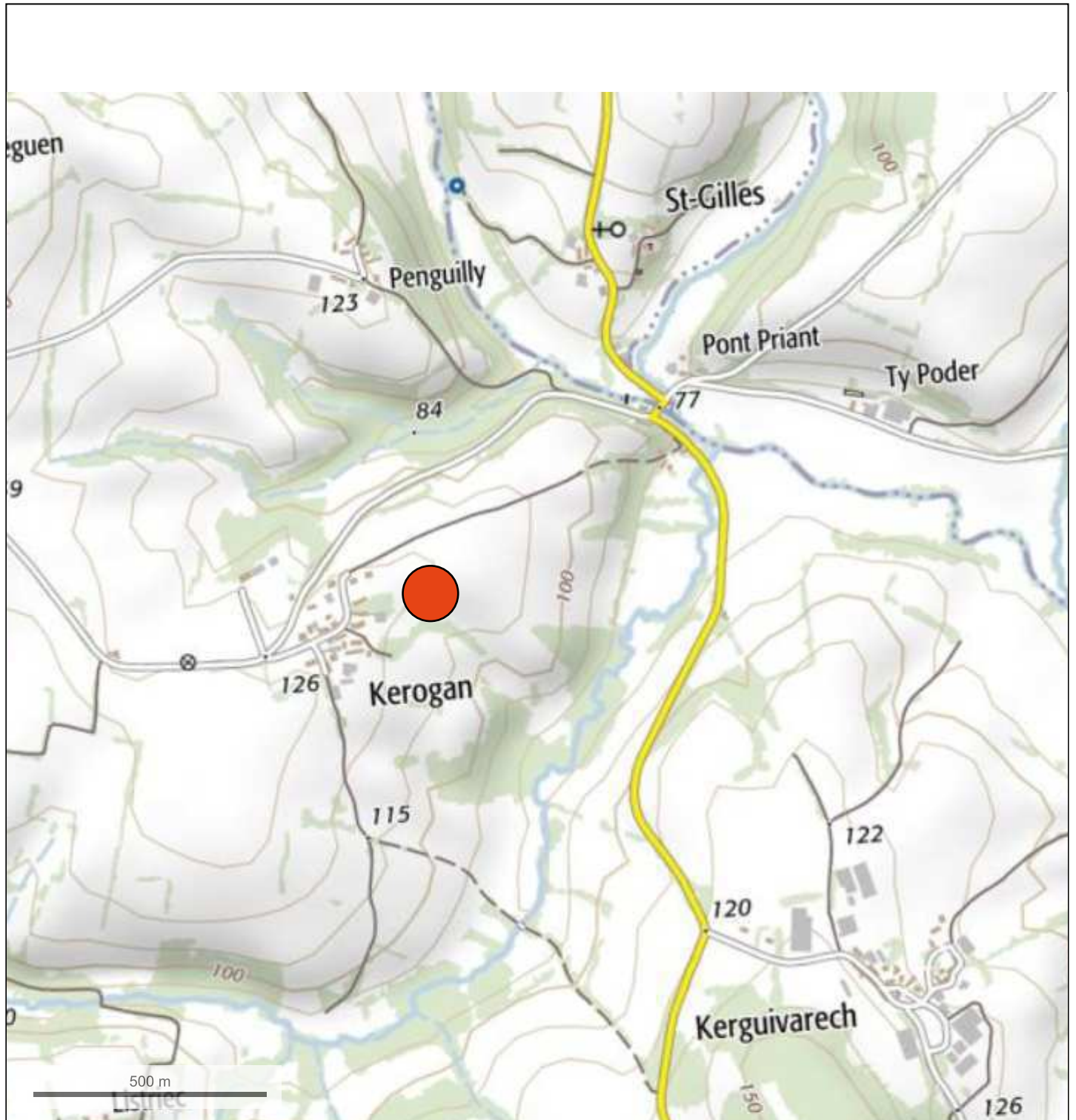
Période de fin :

**Bibliographie :**

--

**Documents annexes :**

Localisation sur le cadastre actuel  
Localisation du site (point rouge) sur un extrait de la carte IGN  
Orthophotographies Géoportail 11-04-1984, 20-05-2004 et 30-05-2005  
Photographies au sol du 30-01-2020



© IGN 2019 - [www.geoportail.gouv.fr/mentions-legales](http://www.geoportail.gouv.fr/mentions-legales)

Longitude : 3° 33' 09" W  
Latitude : 48° 02' 38" N



Département :  
MORBIHAN

Commune :  
GUISCRIFF

DIRECTION GÉNÉRALE DES FINANCES PUBLIQUES

-----  
EXTRAIT DU PLAN CADASTRAL  
-----

Le plan visualisé sur cet extrait est géré  
par le centre des impôts foncier suivant :  
VANNES  
Pôle de topographie et de gestion  
cadastrale 56020  
56020 VANNES Cédex  
tél. 02 97 01 50 66 -fax  
ptgc.morbihan@dgifp.finances.gouv.fr

Section : WI  
Feuille : 000 WI 01

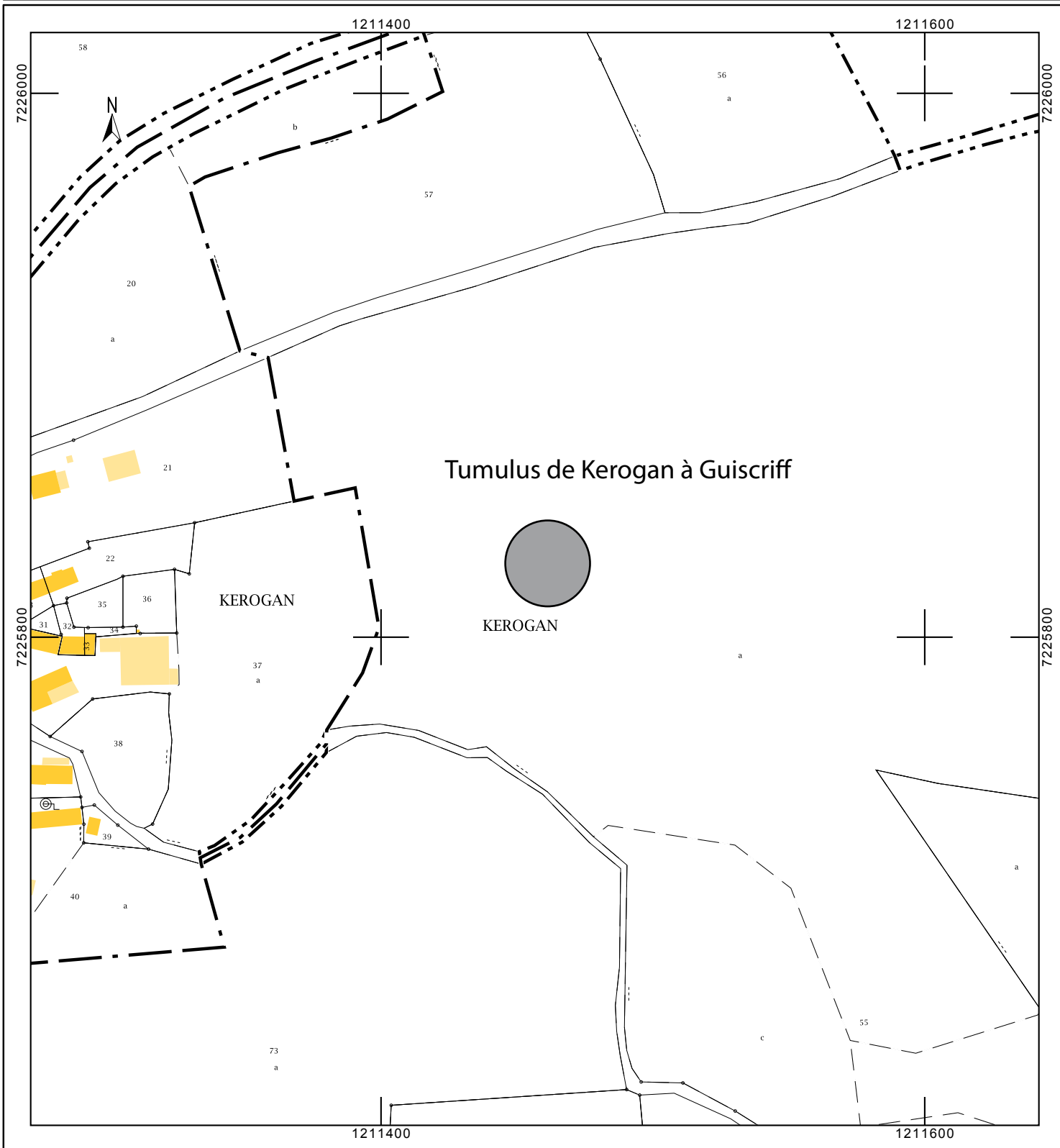
Échelle d'origine : 1/2000  
Échelle d'édition : 1/2000

Date d'édition : 27/03/2020  
(fuseau horaire de Paris)

Coordonnées en projection : RGF93CC48  
©2017 Ministère de l'Action et des  
Comptes publics

Cet extrait de plan vous est délivré par :

cadastre.gouv.fr







Orthophotographie Géoportail 11-04-1984



Orthophotographie Géoportail 20-05-2004



Orthophotographie Géoportail 30-05-2009



Photographies au sol 31-01-2020

**Fiche d'enregistrement de site**  
Prospection-inventaire 2020 - Mikaël Le Maire (CERAM)

EA : inédit.

**Localisation :**

Département : MORBIHAN      Commune : Langonnet  
Nom :                              Lieu-dit de l'IGN : Bel-Air  
Réf. cadastrale : Section(s) ZE, Parcelle(s) 25, Année 2020  
Géoréférencement (Lambert 93) : X : 216616 ; Y : 6802705      Précision : Précis

**Circonstances de découverte :**

Année	Circonstance	Inventeur/informateur	Dernière vérification
2020	Prospection documentaire	M. Le Maire	/

**Description :**

Description des vestiges : Sur plusieurs images aériennes, une perturbation claire apparaît d'environ 20 m de diamètre, coupé par un chemin agricole. Une vue au sol révèle bien un bombement avec une couleur de terre plus claire.

Interprétation : Tumulus probable.

État actuel : Conservé dans une parcelle en prairie.

**Mobilier :**

Description : /  
Contexte du mobilier :                              Lieu de dépôt :

**Chronologie :**

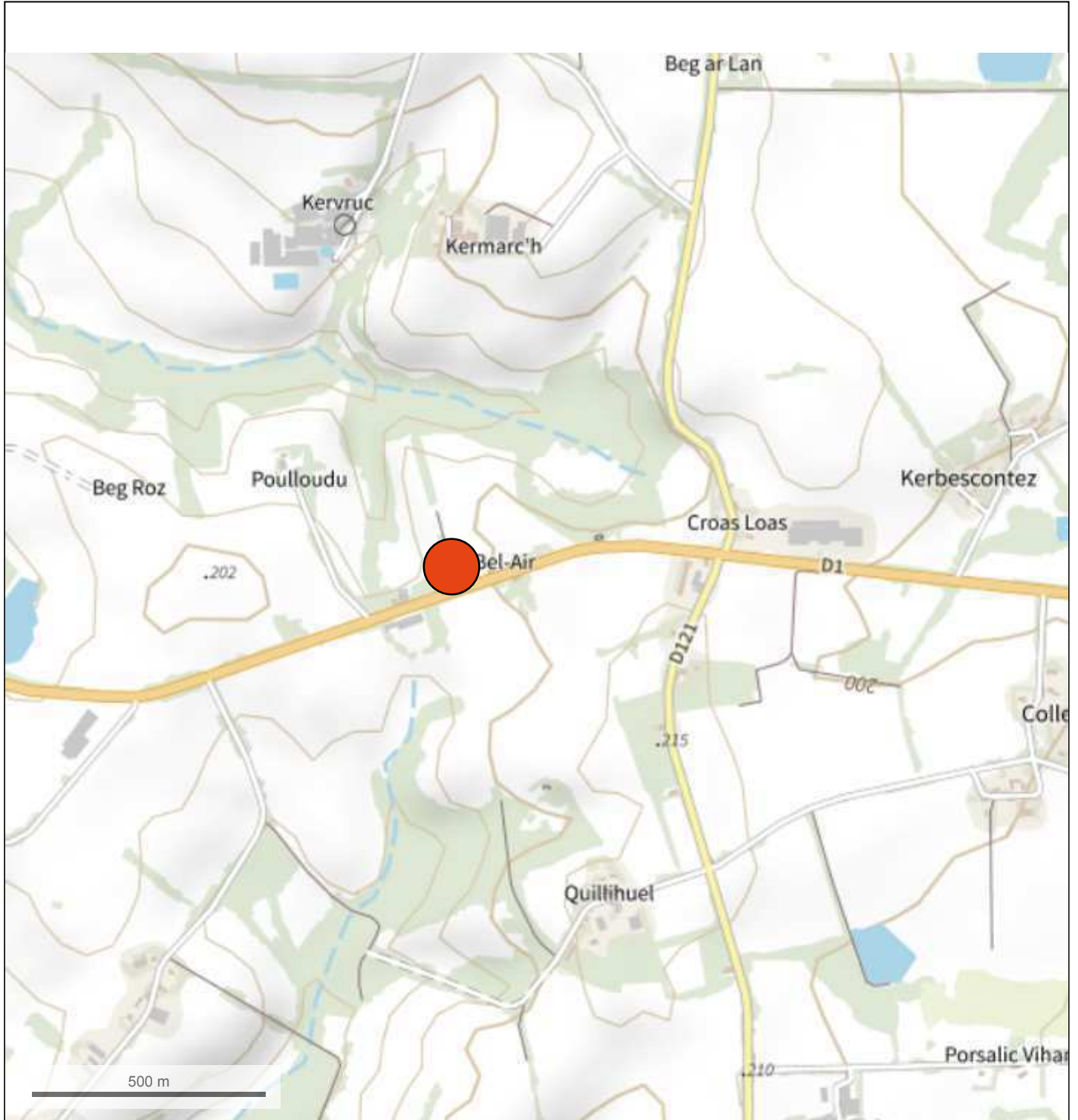
Période de début : Âge du Bronze probable.  
Période de fin :

**Bibliographie :**

--


**Documents annexes :**

Localisation sur le cadastre actuel  
Localisation du site (point rouge) sur un extrait de la carte IGN  
Orthophotographies Géoportail 15-06-2004 et 30-05-2009  
Photographies au sol du 10-2016 (google)



© IGN 2019 - [www.geoportail.gouv.fr/mentions-legales](http://www.geoportail.gouv.fr/mentions-legales)

Longitude : 3° 29' 03" W  
Latitude : 48° 08' 39" N



Département :  
MORBIHAN

Commune :  
LANGONNET

Section : ZE  
Feuille : 000 ZE 01

Échelle d'origine : 1/2000  
Échelle d'édition : 1/2000

Date d'édition : 04/07/2021  
(fuseau horaire de Paris)

Coordonnées en projection : RGF93CC48  
©2017 Ministère de l'Action et des  
Comptes publics

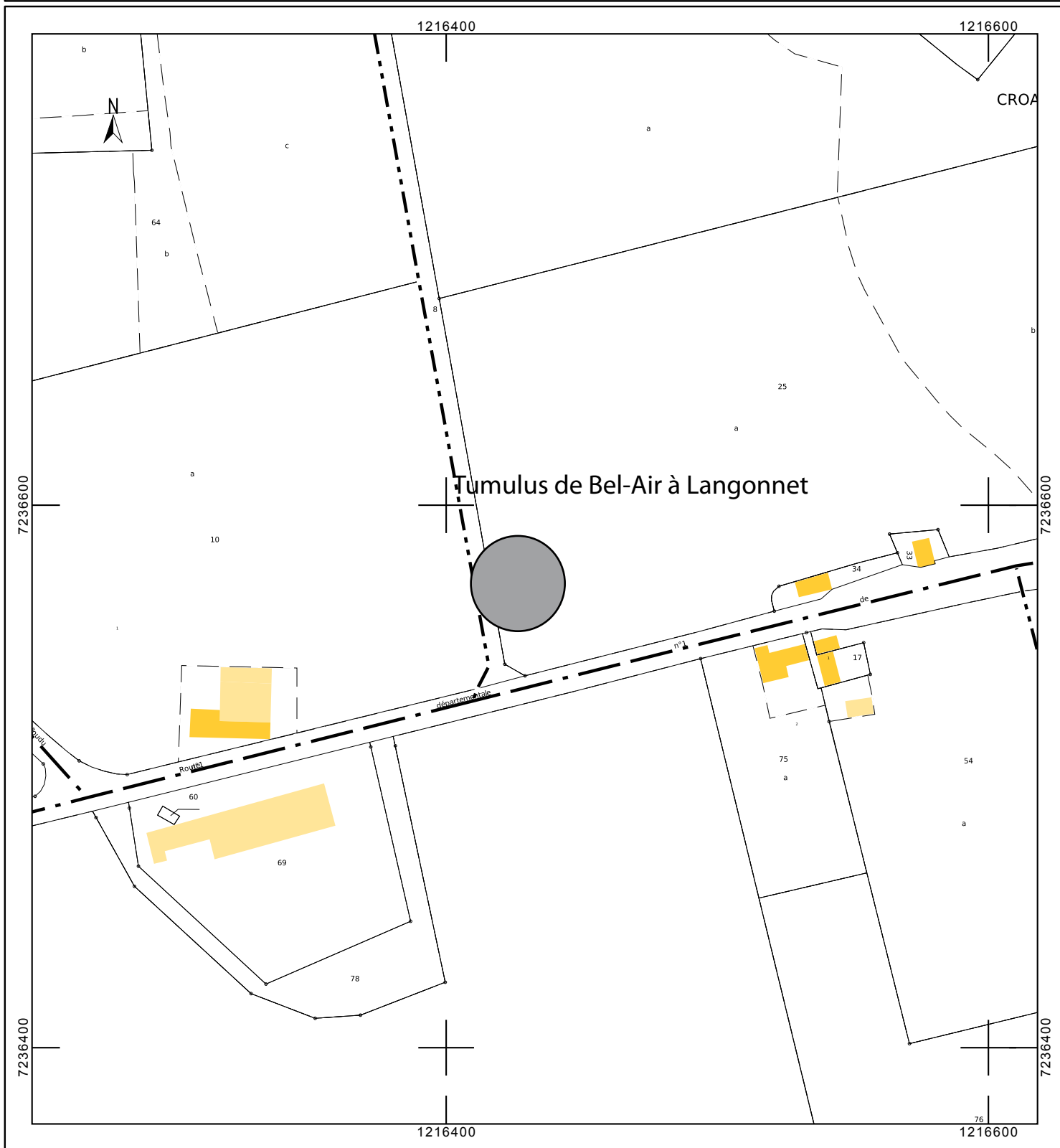
DIRECTION GÉNÉRALE DES FINANCES PUBLIQUES

-----  
EXTRAIT DU PLAN CADASTRAL  
-----

Le plan visualisé sur cet extrait est géré  
par le centre des impôts foncier suivant :  
VANNES  
Pôle de topographie et de gestion  
cadastrale 56020  
56020 VANNES Cédex  
tél. 02 97 01 50 66 -fax  
ptgc.morbihan@dgifp.finances.gouv.fr

Cet extrait de plan vous est délivré par :

cadastre.gouv.fr





Orthophotographie Géoportail 15-06-2004



Orthophotographie Géoportail 30-05-2009



Photographies au sol novembre 2016 Google

**Fiche d'enregistrement de site**  
Prospection-inventaire 2020 - Mikaël Le Maire (CERAM)

EA : inédit.

**Localisation :**

Département : MORBIHAN      Commune : Le Faouët  
Nom :                              Lieu-dit de l'IGN : Rozenlaër  
Réf. cadastrale : Section(s) YA, Parcelle(s) 30, Année 2020  
Géoréférencement (Lambert 93) : X : 214067 ; Y : 6791503      Précision : Précis

**Circonstances de découverte :**

Année	Circonstance	Inventeur/informateur	Dernière vérification
2020	Prospection documentaire	M. Le Maire	01/01/2021

**Description :**

Description des vestiges : Sur plusieurs images aériennes, une perturbation claire apparaît d'environ 25 m de diamètre. Le contrôle au sol révèle un bombement d'environ 0,7m de hauteur.

Interprétation : Tumulus probable.

État actuel : Conservé dans une parcelle cultivée.

**Mobilier :**

Description : /

Contexte du mobilier :

Lieu de dépôt :

**Chronologie :**

Période de début : Âge du Bronze probable.

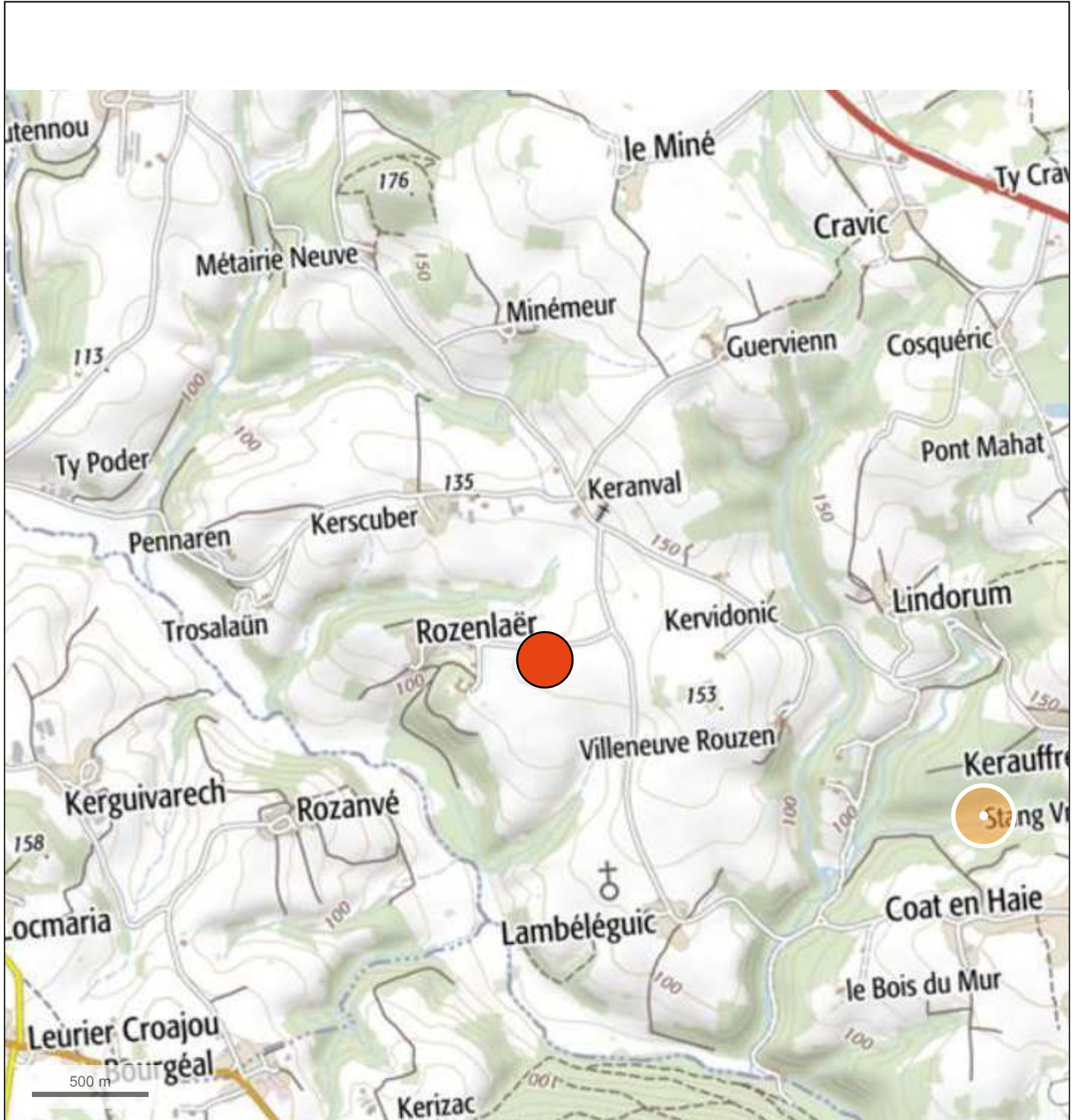
Période de fin :

**Bibliographie :**

--

**Documents annexes :**

Localisation sur le cadastre actuel  
Localisation du site (point rouge) sur un extrait de la carte IGN  
Orthophotographies Géoportail 14-04-1968, 30-03-1997, 13-05-2019 et Google Earth 09-07-2019  
Photographie au sol du 01-01-2021



© IGN 2019 - [www.geoportail.gouv.fr/mentions-legales](http://www.geoportail.gouv.fr/mentions-legales)

Longitude : 3° 30' 57" W  
Latitude : 48° 02' 32" N



Département :  
MORBIHAN

Commune :  
LE FAOÛET

Section : YA  
Feuille : 000 YA 01

Échelle d'origine : 1/2000  
Échelle d'édition : 1/2000

Date d'édition : 02/01/2021  
(fuseau horaire de Paris)

Coordonnées en projection : RGF93CC48  
©2017 Ministère de l'Action et des  
Comptes publics

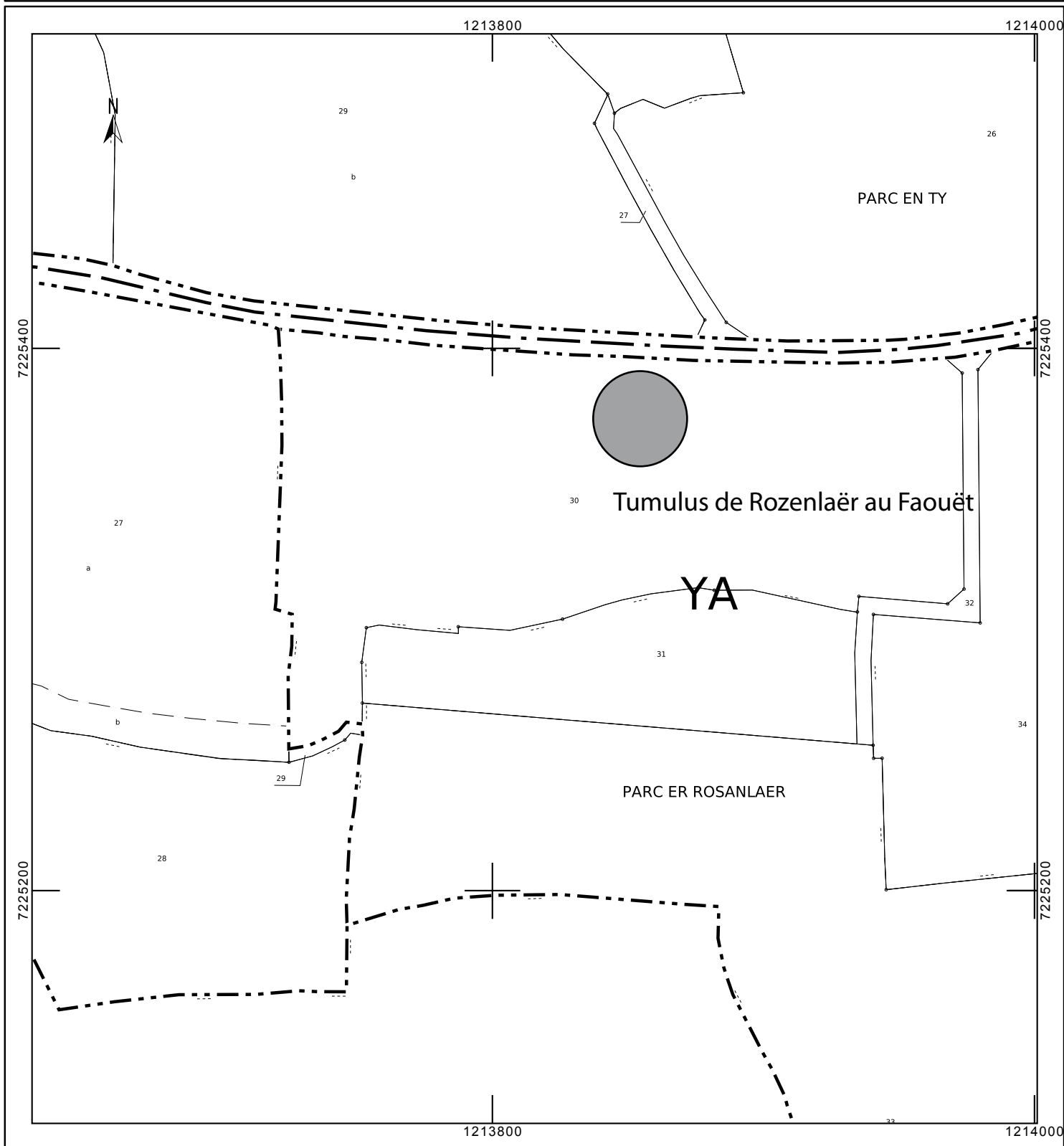
DIRECTION GÉNÉRALE DES FINANCES PUBLIQUES

-----  
EXTRAIT DU PLAN CADASTRAL  
-----


Le plan visualisé sur cet extrait est géré  
par le centre des impôts foncier suivant :  
VANNES  
Pôle de topographie et de gestion  
cadastrale 56020  
56020 VANNES Cédex  
tél. 02 97 01 50 66 -fax  
ptgc.morbihan@dgifp.finances.gouv.fr

Cet extrait de plan vous est délivré par :


cadastre.gouv.fr







Orthophotographie Géoportail 14-04-1968



Orthophotographie Géoportail 30-03-1997



Orthophotographie Géoportail 13-05-2019



Orthophotographie Google Earth 09-07-2019



Photographie au sol 01-01-2021

**Fiche d'enregistrement de site**  
Prospection-inventaire 2020 - Mikaël Le Maire (CERAM)

EA : inédit.

**Localisation :**

Département : MORBIHAN      Commune : Le Sourn  
Nom :                              Lieu-dit de l'IGN : Bignat  
Réf. cadastrale : Section(s) ZO, Parcelle(s) 76, Année 2020  
Géoréférencement (Lambert 93) : X : 252301 ; Y : 6786755      Précision : Précis

**Circonstances de découverte :**

Année	Circonstance	Inventeur/informateur	Dernière vérification
2019	Prospection documentaire	M. Le Maire	16/02/2019

**Description :**

Description des vestiges : Sur plusieurs images aériennes, une perturbation claire apparaît d'environ 25 m de diamètre. Le contrôle au sol révèle un bombement d'environ 0,5m de hauteur. Le propriétaire travaillant le champs pour les cultures, évoque la présence de cailloux en profondeur à cet endroit.

Interprétation : Tumulus probable.

État actuel : Conservé dans une parcelle cultivée.

**Mobilier :**

Description : /

Contexte du mobilier :

Lieu de dépôt :

**Chronologie :**

Période de début : Âge du Bronze probable.

Période de fin :

**Bibliographie :**

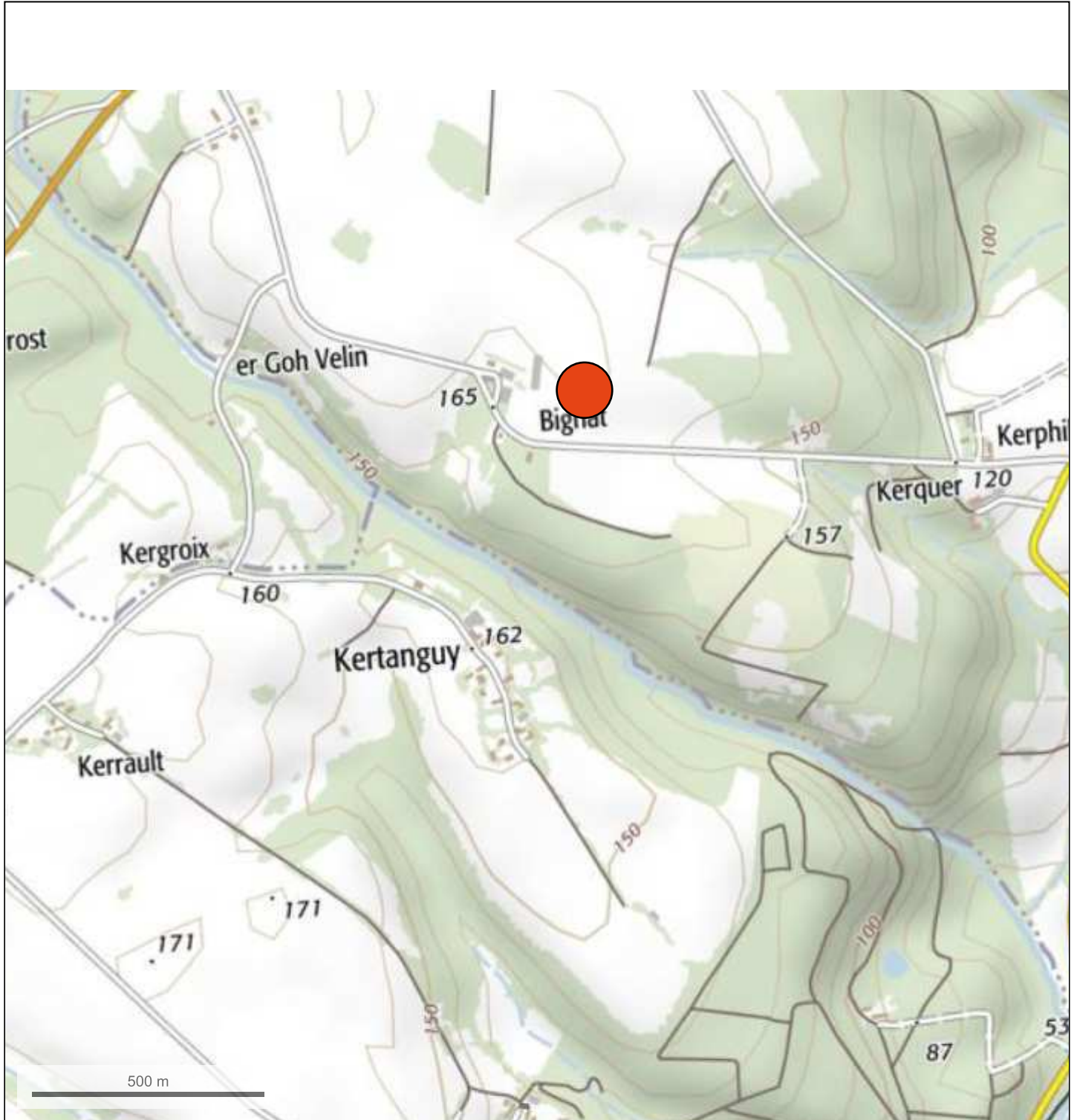
**Documents annexes :**

Localisation sur le cadastre actuel

Localisation du site (point rouge) sur un extrait de la carte IGN

Orthophotographies Géoportail 01-06-1986, 30-05-2009, 08-04-2011 et Google Earth 07-07-2011

Photographie au sol du 16-02-2019



© IGN 2019 - [www.geoportail.gouv.fr/mentions-legales](http://www.geoportail.gouv.fr/mentions-legales)

Longitude : 3° 00' 24" W  
Latitude : 48° 01' 24" N



Département :  
MORBIHAN

Commune :  
LE SOURN

Section : ZO  
Feuille : 000 ZO 01

Échelle d'origine : 1/2000  
Échelle d'édition : 1/2000

Date d'édition : 27/03/2020  
(fuseau horaire de Paris)

Coordonnées en projection : RGF93CC48  
©2017 Ministère de l'Action et des  
Comptes publics

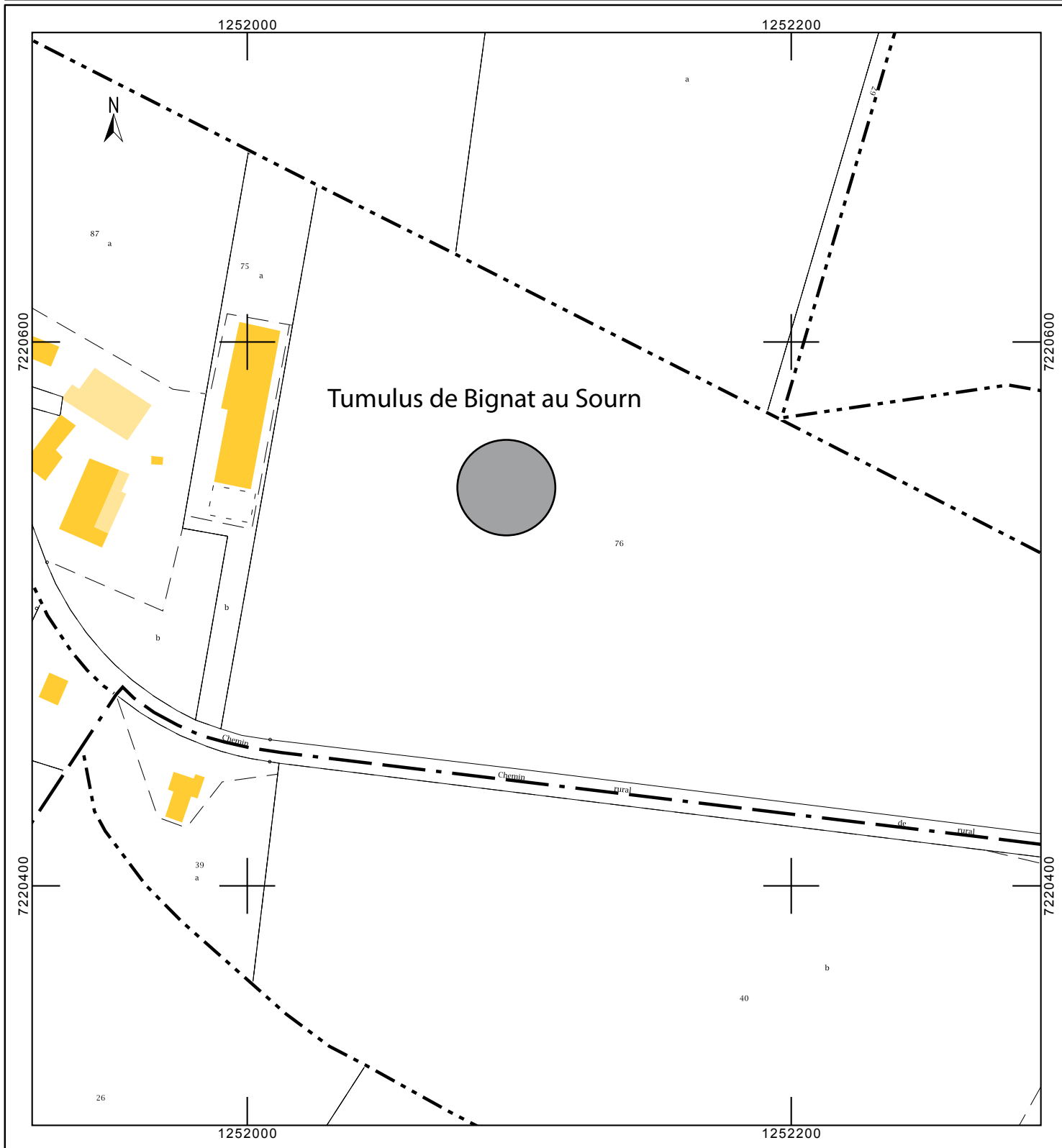
DIRECTION GÉNÉRALE DES FINANCES PUBLIQUES

-----  
EXTRAIT DU PLAN CADASTRAL  
-----

Le plan visualisé sur cet extrait est géré  
par le centre des impôts foncier suivant :  
VANNES  
Pôle de topographie et de gestion  
cadastrale 3 Allée du Général LE  
TROADEC 56020  
56020 VANNES Cédex  
tél. 02 97 01 50 66 -fax  
ptgc.morbihan@dgifp.finances.gouv.fr

Cet extrait de plan vous est délivré par :

cadastre.gouv.fr





Orthophotographie Géoportail 01-06-1986



Orthophotographie Géoportail 30-05-2009



Orthophotographie Géoportail 08-04-2011



Orthophotographie Google Earth 07-07-2011



Photographie au sol 16-02-2019

**Fiche d'enregistrement de site**  
Prospection-inventaire 2020 - Mikaël Le Maire (CERAM)

EA : inédit.

**Localisation :**

Département : MORBIHAN      Commune : Melrand  
Nom :                              Lieu-dit de l'IGN : La Villeneuve  
Réf. cadastrale : Section(s) ZN, Parcelle(s) 23, Année 2020  
Géoréférencement (Lambert 93) : X : 246908 ; Y : 6782106      Précision : Précis

**Circonstances de découverte :**

Année	Circonstance	Inventeur/informateur	Dernière vérification
2020	Prospection documentaire	M. Le Maire	17/03/2020

**Description :**

Description des vestiges : Sur plusieurs images aériennes, une perturbation claire apparaît d'environ 25 m de diamètre. Le contrôle au sol révèle un bombement d'environ 0,7m de hauteur..

Interprétation : Tumulus probable.

État actuel : Conservé dans une parcelle boisée.

**Mobilier :**

Description : /

Contexte du mobilier :

Lieu de dépôt :

**Chronologie :**

Période de début : Âge du Bronze probable.

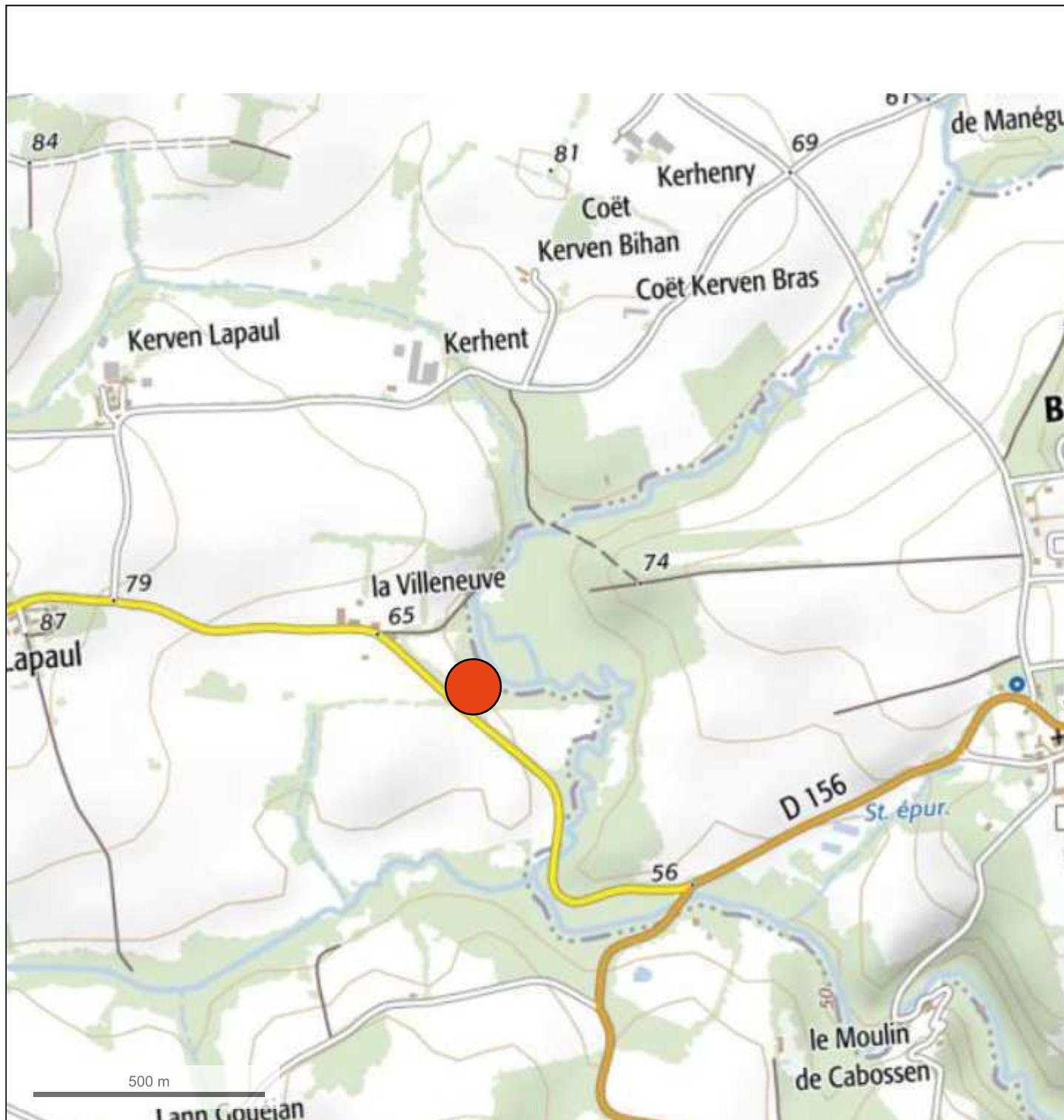
Période de fin :

**Bibliographie :**

--


**Documents annexes :**

Localisation sur le cadastre actuel  
Localisation du site (point rouge) sur un extrait de la carte IGN  
Orthophotographies Géoportail 01-04-1958 et 22-04-1960  
Photographie au sol du 17-03-2020



© IGN 2019 - [www.geoportail.gouv.fr/mentions-legales](http://www.geoportail.gouv.fr/mentions-legales)

Longitude : 3° 04' 17" W  
Latitude : 47° 58' 57" N



Département :  
MORBIHAN

Commune :  
MELRAND

Section : ZN  
Feuille : 000 ZN 01

Échelle d'origine : 1/2000  
Échelle d'édition : 1/2000

Date d'édition : 27/03/2020  
(fuseau horaire de Paris)

Coordonnées en projection : RGF93CC48  
©2017 Ministère de l'Action et des  
Comptes publics

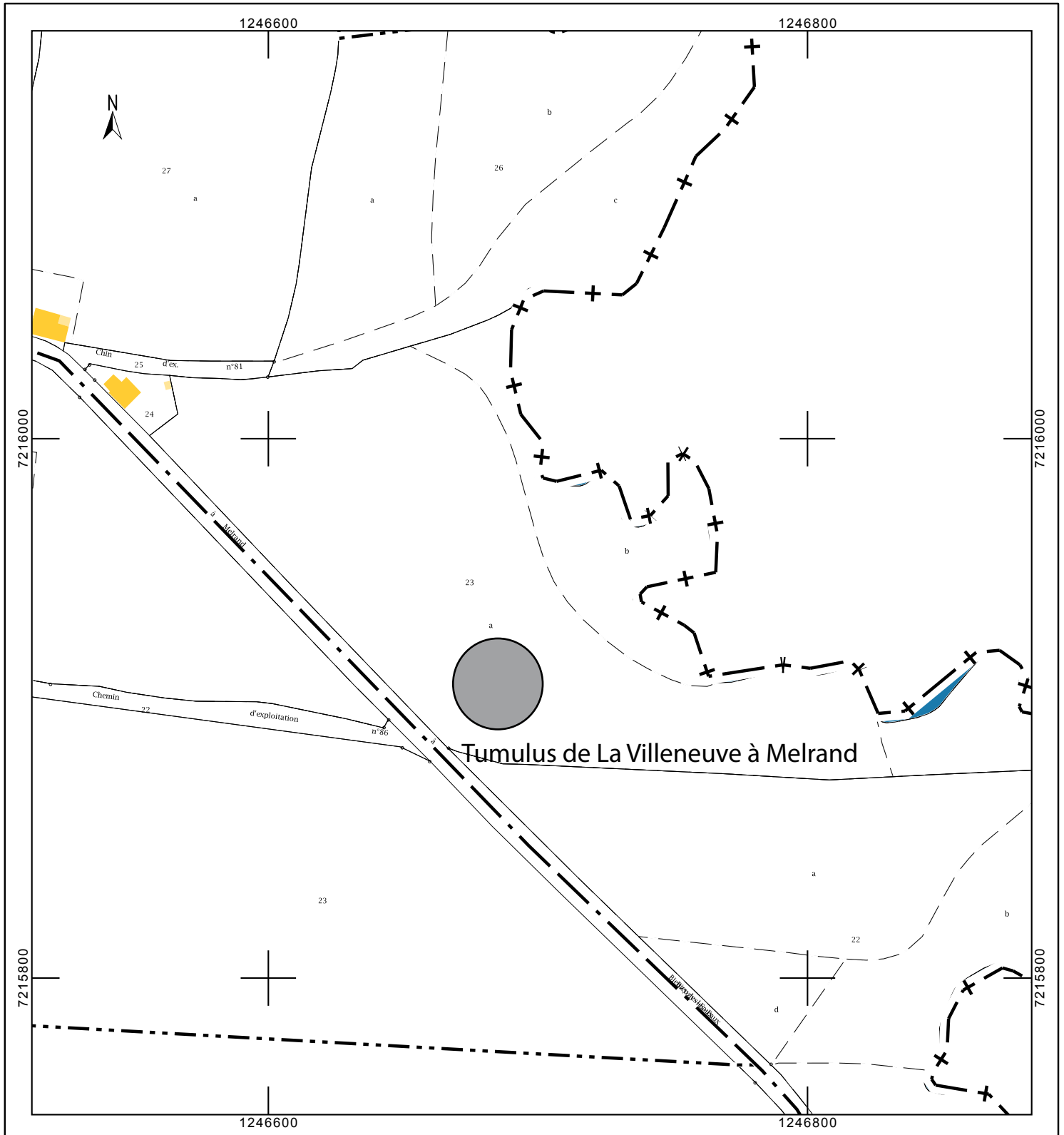
DIRECTION GÉNÉRALE DES FINANCES PUBLIQUES

-----  
EXTRAIT DU PLAN CADASTRAL  
-----


Le plan visualisé sur cet extrait est géré  
par le centre des impôts foncier suivant :  
VANNES  
Pôle de topographie et de gestion  
cadastrale 3 Allée du Général LE  
TROADEC 56020  
56020 VANNES Cédex  
tél. 02 97 01 50 66 -fax  
ptgc.morbihan@dgfp.finances.gouv.fr

Cet extrait de plan vous est délivré par :

cadastre.gouv.fr







Orthophotographie Géoportail 01-04-1958



Orthophotographie Géoportail 22-04-1960



Photographie au sol 17-03-2020

**Fiche d'enregistrement de site**  
Prospection-inventaire 2020 - Mikaël Le Maire (CERAM)

EA : inédit.

**Localisation :**

Département : MORBIHAN      Commune : Meslan  
Nom :                              Lieu-dit de l'IGN : Kerandouarn  
Réf. cadastrale : Section(s) YM, Parcelle(s) 21, Année 2020  
Géoréférencement (Lambert 93) : X : 219709 ; Y : 6784205      Précision : Précis (tumulus 1)

**Circonstances de découverte :**

Année	Circonstance	Inventeur/informateur	Dernière vérification
2020	Prospection documentaire	M. Le Maire	01/01/2021

**Description :**

Description des vestiges : Sur plusieurs images aériennes, deux perturbations claires apparaissent d'environ 15 à 20m de diamètre. Le contrôle au sol révèle de légers bombements d'environ 0,75m de hauteur, notamment pour la structure 1.

Interprétation : Tumuli possibles, associés à une enceinte située à 100m au nord déclaré par R. Bertrand en 1994.

État actuel : Conservés dans une parcelle cultivée.

**Mobilier :**

Description : /  
Contexte du mobilier :                              Lieu de dépôt :

**Chronologie :**

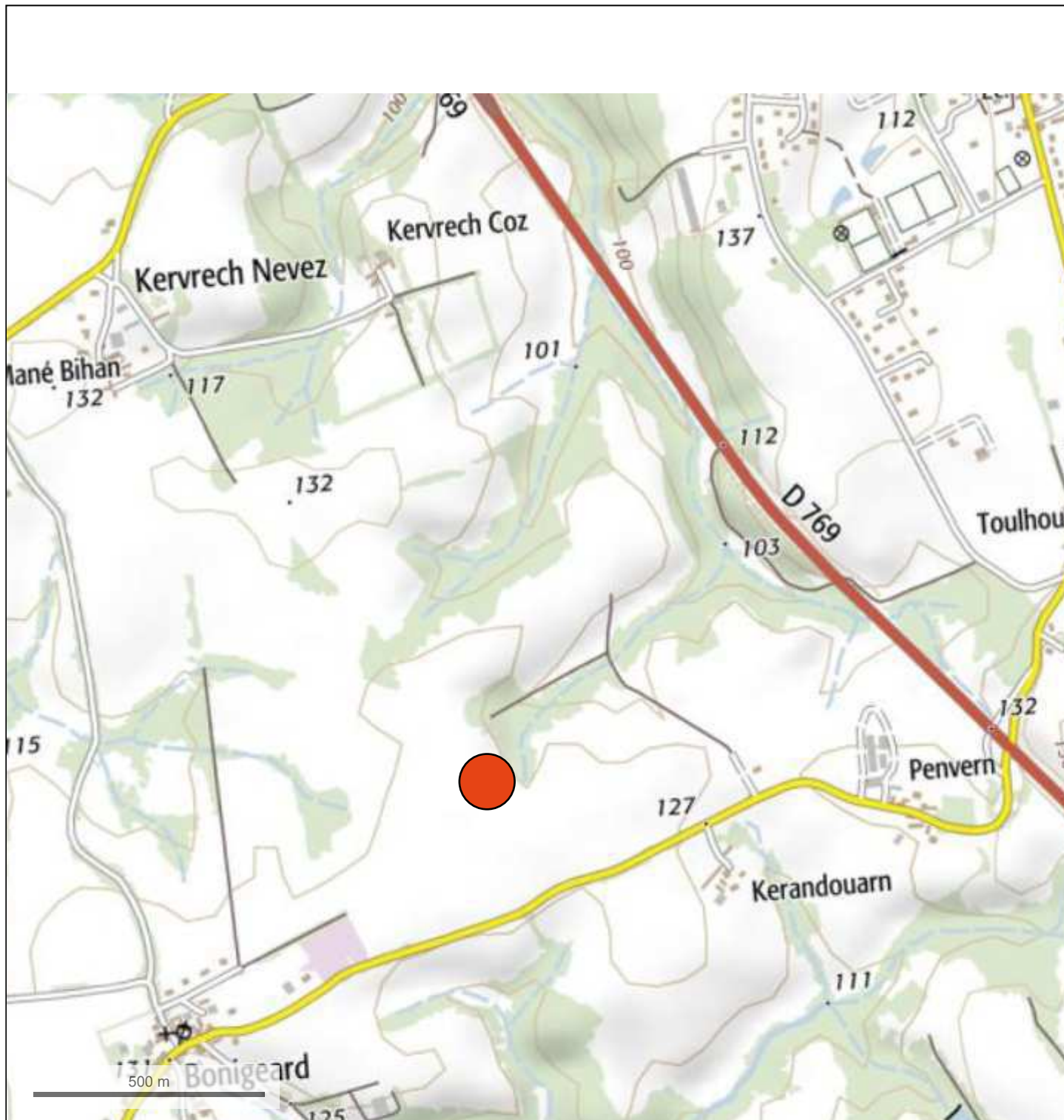
Période de début : Âge du Bronze.  
Période de fin : Âge du Fer.

**Bibliographie :**

Bertrand R., *Prospection-inventaire Morbihan ouest et Finistère sud*, Rapport de synthèse, 1994


**Documents annexes :**

Localisation sur le cadastre actuel  
Localisation du site (point rouge) sur un extrait de la carte IGN  
Orthophotographies Géoportail 30-05-2009 et Google Earth 10-04-2010  
Photographie aérienne de l'enclos à proximité (extrait de Bertrand, 1994)  
Photographie au sol du 01-01-2021



© IGN 2019 - [www.geoportail.gouv.fr/mentions-legales](http://www.geoportail.gouv.fr/mentions-legales)

Longitude : 3° 26' 12" W  
Latitude : 47° 59' 02" N



Département :  
MORBIHAN

Commune :  
MESLAN

Section : YM  
Feuille : 000 YM 01

Échelle d'origine : 1/2000  
Échelle d'édition : 1/2500

Date d'édition : 06/05/2020  
(fuseau horaire de Paris)

Coordonnées en projection : RGF93CC48  
©2017 Ministère de l'Action et des  
Comptes publics

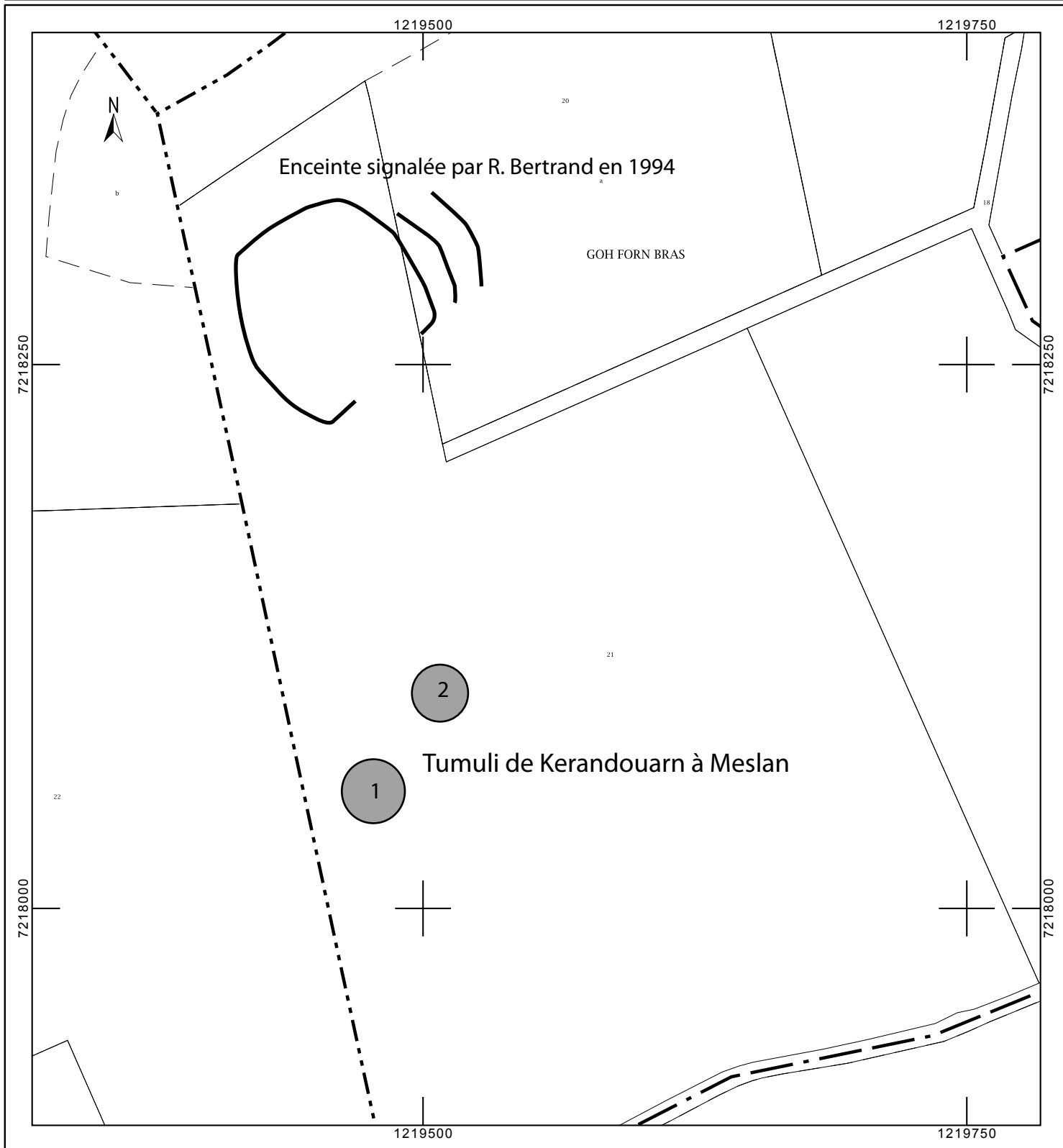
DIRECTION GÉNÉRALE DES FINANCES PUBLIQUES

-----  
EXTRAIT DU PLAN CADASTRAL  
-----

Le plan visualisé sur cet extrait est géré  
par le centre des impôts foncier suivant :  
VANNES  
Pôle de topographie et de gestion  
cadastrale 56020  
56020 VANNES Cédex  
tél. 02 97 01 50 66 -fax  
ptgc.morbihan@dgfip.finances.gouv.fr

Cet extrait de plan vous est délivré par :

cadastre.gouv.fr





Orthophotographie Géoportail 30-05-2009



Orthophotographie Google Earth 10-04-2010



Photographie aérienne de l'enclos (R. Bertrand) avec emplacement des tumuli présumés



Photographie au sol 01-01-2021

**Fiche d'enregistrement de site**  
Prospection-inventaire 2020 - Mikaël Le Maire (CERAM)

EA : inédit.

**Localisation :**

Département : MORBIHAN      Commune : Ploërdut  
Nom :      Lieu-dit de l'IGN : Moulin de la Lande  
Réf. cadastrale : Section(s) WA, Parcelle(s) 40-41, Année 2020  
Géoréférencement (Lambert 93) : X : 231200 ; Y : 6798610      Précision : Précis

**Circonstances de découverte :**

Année	Circonstance	Inventeur/informateur	Dernière vérification
2020	Prospection documentaire	M. Le Maire	22/10/2020

**Description :**

Description des vestiges : Sur plusieurs images aériennes, plusieurs perturbations claires apparaissent de 20 à 30m de diamètre. Le contrôle au sol et le relevé photogrammétrique confirment qu'il y a au moins trois monuments dans un alignement nord-sud, qui ne dépassent pas le mètre de hauteur.

Interprétation : Tumuli probables. Le tumulus 2, au vu de la zone sombre au milieu de l'anomalie claire, a possiblement déjà été fouillé.

État actuel : Conservés dans une parcelle cultivée.

**Mobilier :**

Description : /  
Contexte du mobilier :      Lieu de dépôt :

**Chronologie :**

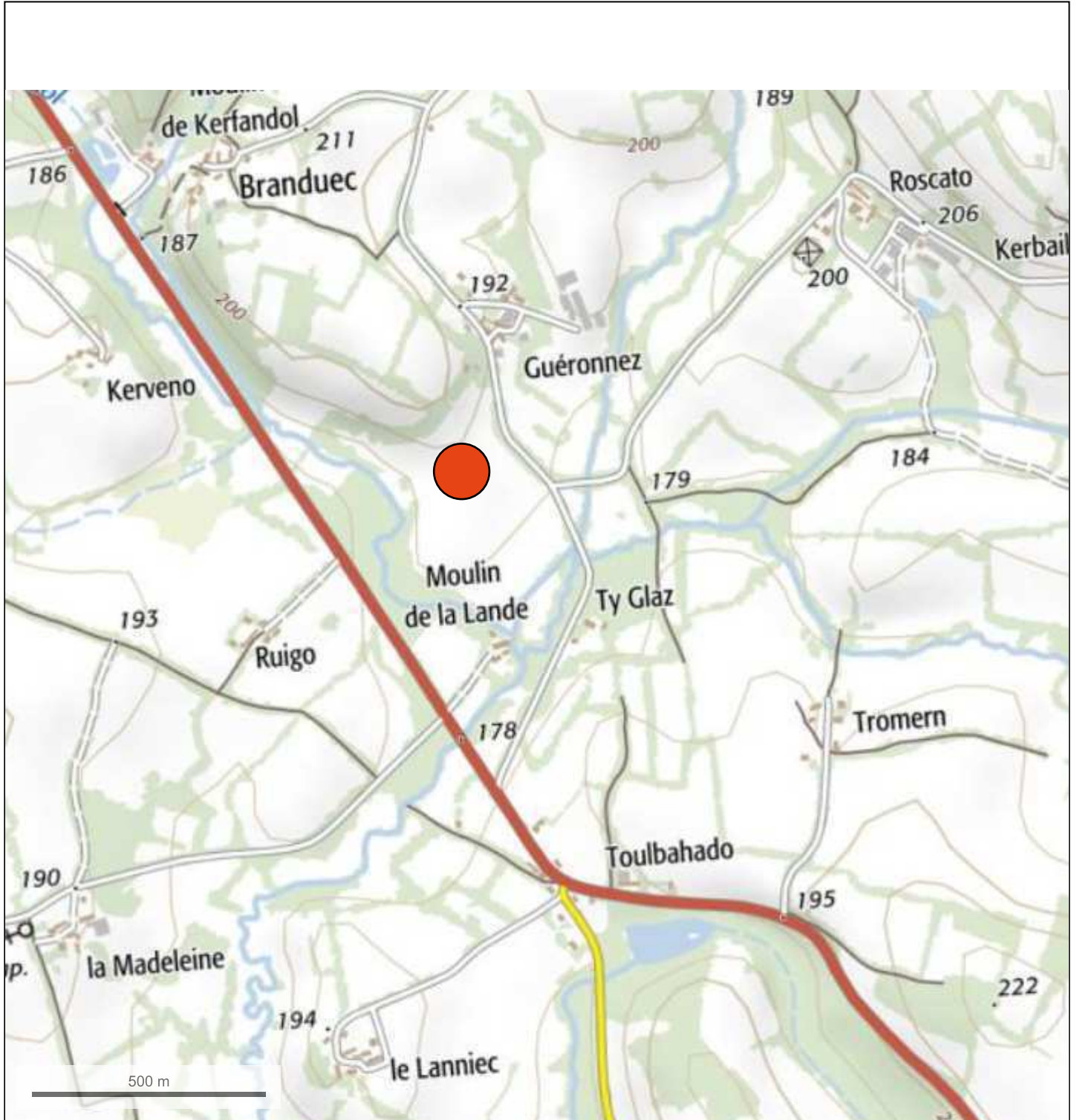
Période de début : Âge du Bronze probable.

Période de fin :

**Bibliographie :**


**Documents annexes :**

Localisation sur le cadastre actuel  
Localisation du site (point rouge) sur un extrait de la carte IGN  
Orthophotographies Géoportail 20-06-1961, 04-05-1995, 20-06-2003, Google Earth 25-07-2014, 21-04-2017 et Yahoo Maps 2014 ?.  
Photographies au sol du 02/06/2020 et par drone du 22/10/2020  
Localisation de la zone de vol. Mnt RGE Alti 5M IGN  
Visualisation des microreliefs : Simple Local Relief Model ( R20), issu du mnt à 1m.  
Localisation des profils.  
Profils réalisés à partir du MNT à 1m de résolution



© IGN 2019 - [www.geoportail.gouv.fr/mentions-legales](http://www.geoportail.gouv.fr/mentions-legales)

Longitude : 3° 17' 55" W  
Latitude : 48° 06' 59" N



Département :  
MORBIHAN

Commune :  
PLOERDUT

Section : WA  
Feuille : 000 WA 01

Échelle d'origine : 1/2000  
Échelle d'édition : 1/2000

Date d'édition : 27/03/2020  
(fuseau horaire de Paris)

Coordonnées en projection : RGF93CC48  
©2017 Ministère de l'Action et des  
Comptes publics

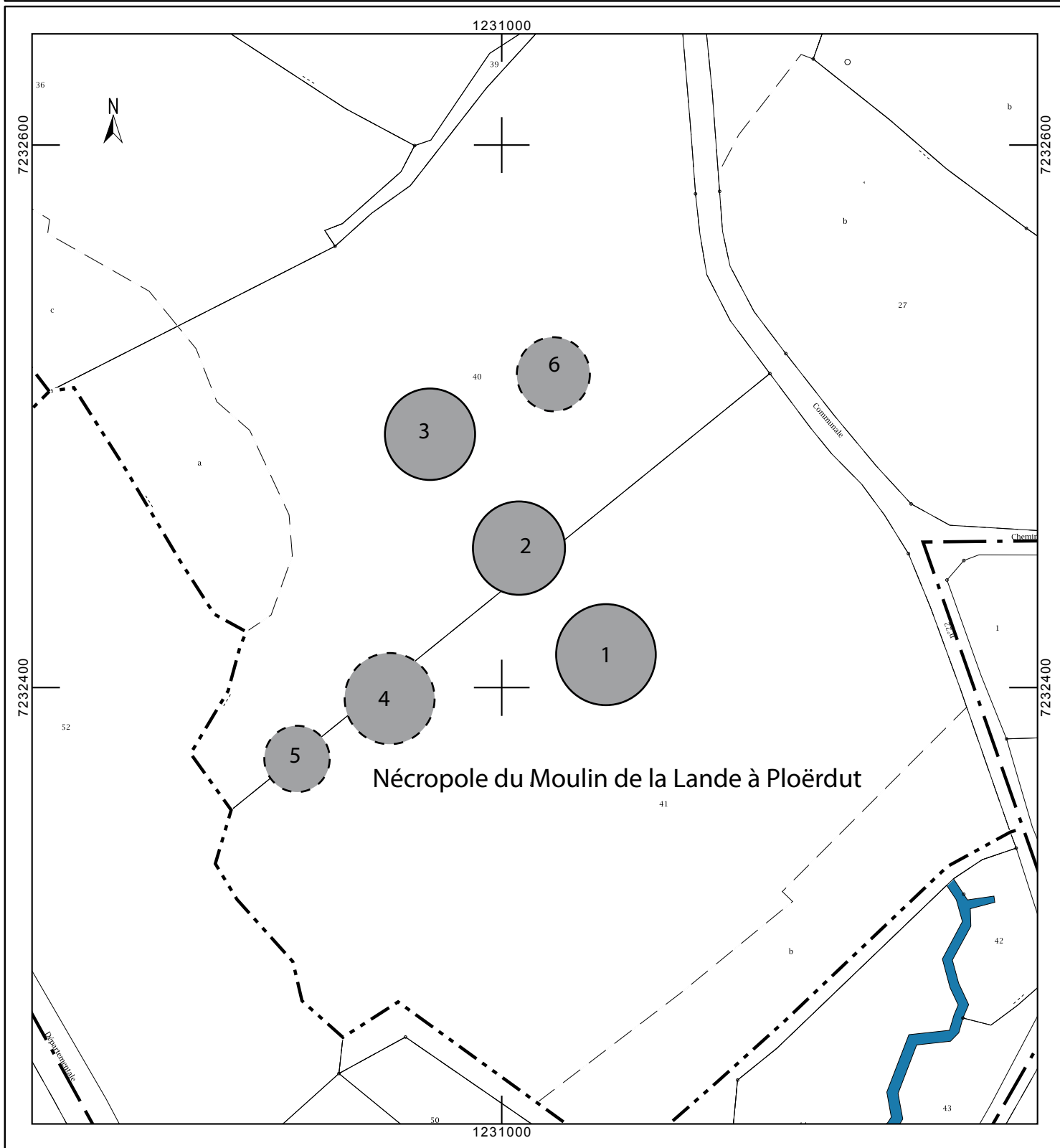
DIRECTION GÉNÉRALE DES FINANCES PUBLIQUES

-----  
EXTRAIT DU PLAN CADASTRAL  
-----


Le plan visualisé sur cet extrait est géré  
par le centre des impôts foncier suivant :  
VANNES  
Pôle de topographie et de gestion  
cadastrale 3 Allée du Général LE  
TROADEC 56020  
56020 VANNES Cédex  
tél. 02 97 01 50 66 -fax  
ptgc.morbihan@dgfip.finances.gouv.fr

Cet extrait de plan vous est délivré par :


cadastre.gouv.fr







Orthophotographie Géoportail 20-06-1961



Orthophotographie Géoportail 04-05-1995



Orthophotographie Géoportail 20-06-2003



Orthophotographie Google Earth 25-07-2014



Orthophotographie Yahoo Maps 2014 ?



Orthophotographie Google Earth 21-04-2017



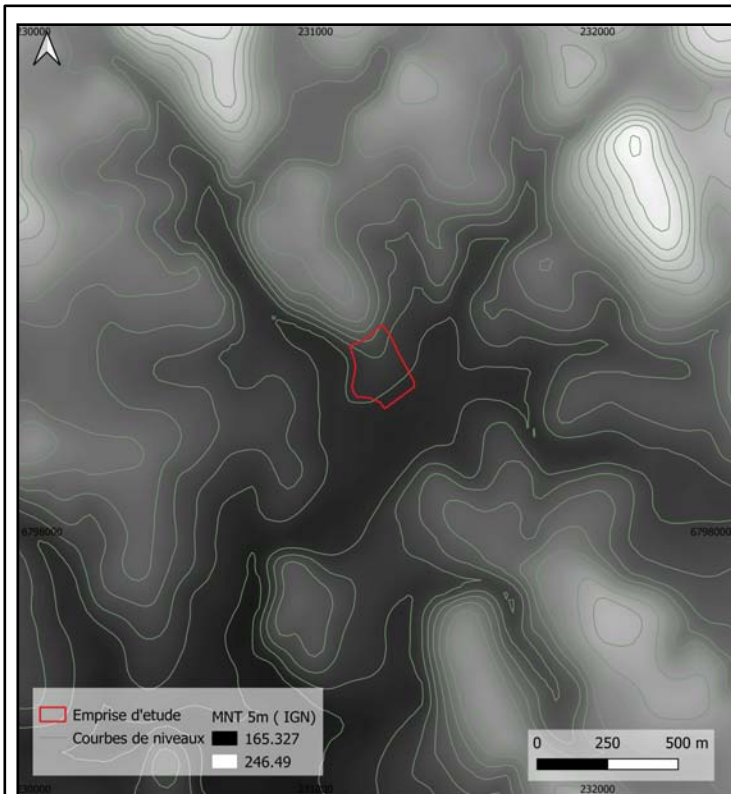
Vue de la nécropole depuis le nord 02-06-2020



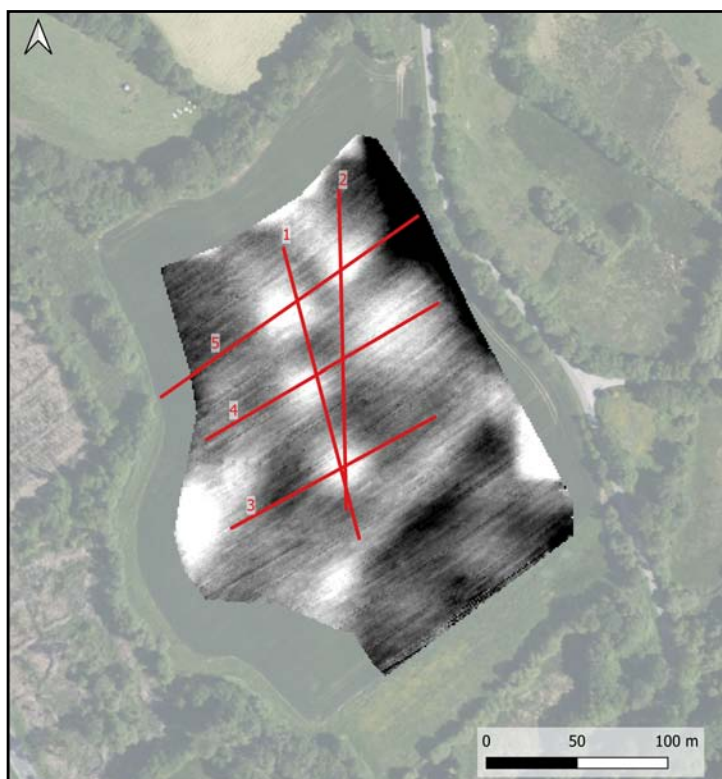
Tumuli 1, 2 et 3 en enflade, le possible 4 (à gauche) et 6 (second plan à droite) 02-06-2020



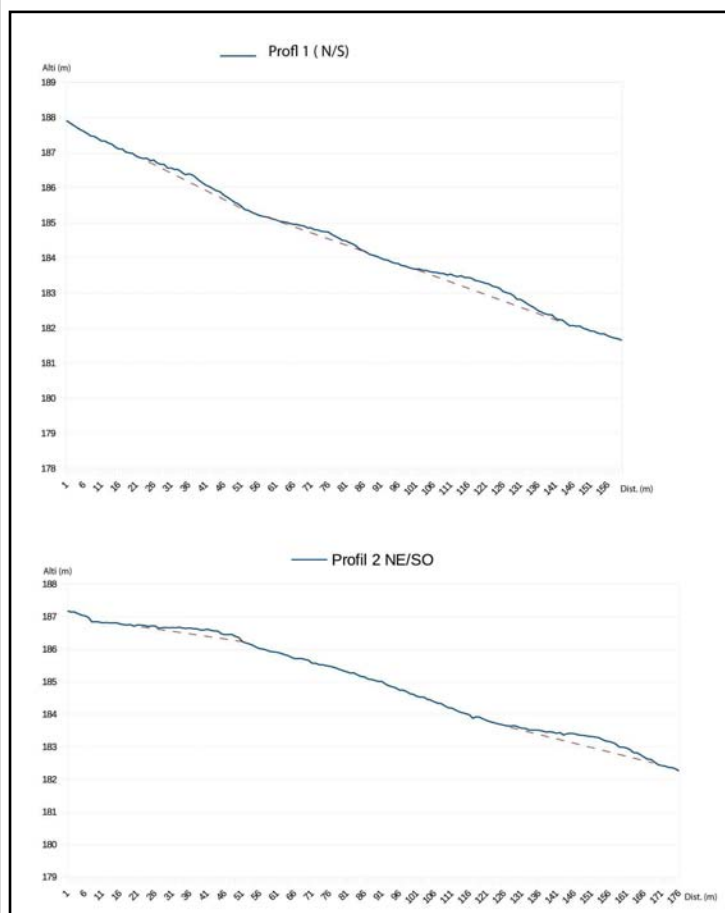
Photographie par drone (T. Peres) 22-10-2020



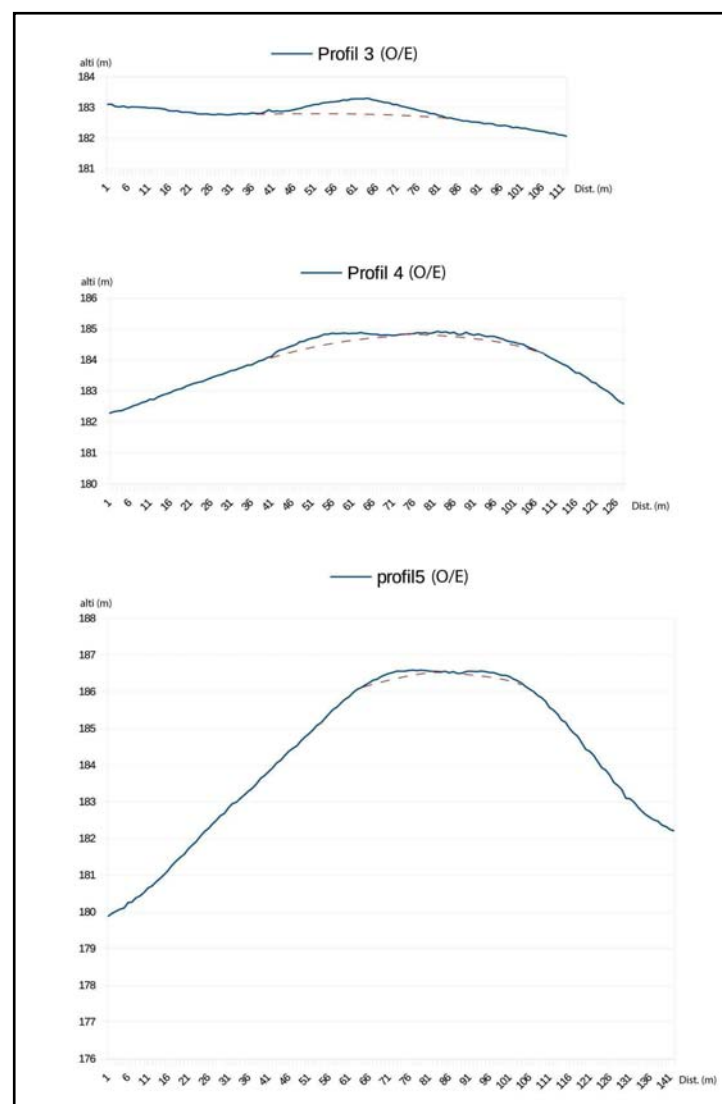
Localisation de la zone de vol. Mnt RGE Alti 5m IGN



Simple Local Relief Model (R20) issu du MNT à 1m avec localisation des profils



Profils nord-sud réalisés à partir du MNT à 1m de résolution



Profils ouest-est réalisés à partir du MNT à 1m de résolution

**Fiche d'enregistrement de site**  
Prospection-inventaire 2020 - Mikaël Le Maire (CERAM)

EA : inédit.

**Localisation :**

Département : MORBIHAN      Commune : Priziac  
Nom :                              Lieu-dit de l'IGN : Kerhoat 2  
Réf. cadastrale : Section(s) XH, Parcelle(s) 72, Année 2020  
Géoréférencement (Lambert 93) : X : 219423 ; Y : 6794647      Précision : Précis

**Circonstances de découverte :**

Année	Circonstance	Inventeur/informateur	Dernière vérification
2020	Prospection documentaire	M. Le Maire	02/06/2020

**Description :**

Description des vestiges : Sur plusieurs images aériennes, une perturbation claire apparaît d'environ 20m de diamètre. Le contrôle au sol n'a pas révélé de bombement à cet endroit.

Interprétation : Tumulus possible, associé à un tumulus déjà enregistré (56 182 0028) à la carte archéologique à 280m à l'ouest.

État actuel : Arasé dans une parcelle cultivée.

**Mobilier :**

Description : /  
Contexte du mobilier :    Lieu de dépôt :

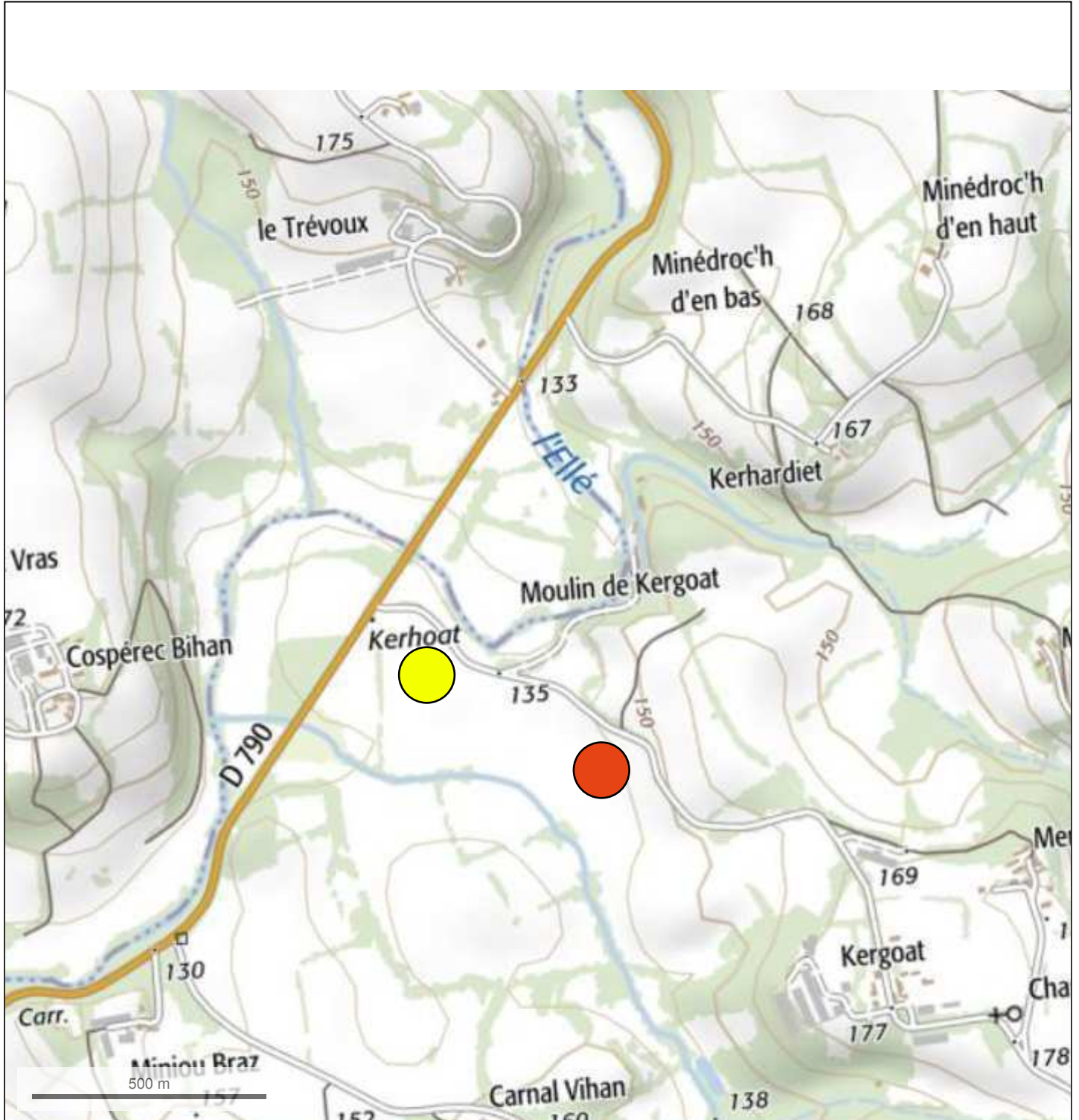
**Chronologie :**

Période de début : Âge du Bronze  
Période de fin :

**Bibliographie :**



**Documents annexes :**

Localisation sur le cadastre actuel  
Localisation du site (point rouge) sur un extrait de la carte IGN  
Orthophotographies Géoportail 16-06-2000, 15-06-2004 et 30-05-2009



© IGN 2019 - [www.geoportail.gouv.fr/mentions-legales](http://www.geoportail.gouv.fr/mentions-legales)

Longitude : 3° 27' 19" W  
Latitude : 48° 04' 35" N

-  Tumulus déclaré
-  Tumulus enregistré à la carte archéologique (56 182 0028)

Département :  
MORBIHAN

Commune :  
PRIZIAC

Section : XH  
Feuille : 000 XH 01

Échelle d'origine : 1/2000  
Échelle d'édition : 1/2500

Date d'édition : 05/07/2020  
(fuseau horaire de Paris)

Coordonnées en projection : RGF93CC48  
©2017 Ministère de l'Action et des  
Comptes publics

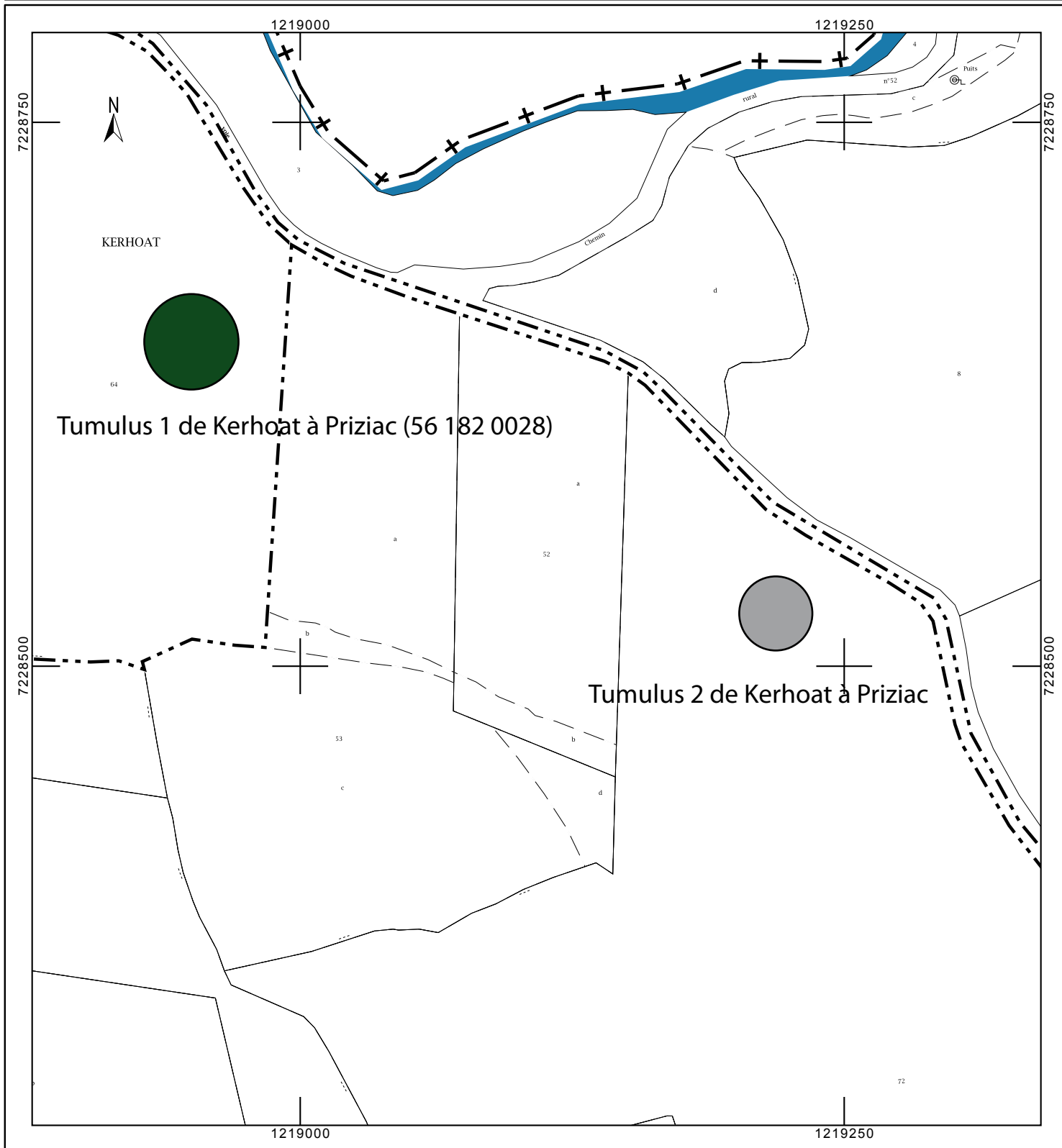
DIRECTION GÉNÉRALE DES FINANCES PUBLIQUES


-----  
EXTRAIT DU PLAN CADASTRAL  
-----

Le plan visualisé sur cet extrait est géré  
par le centre des impôts foncier suivant :  
VANNES  
Pôle de topographie et de gestion  
cadastrale 56020  
56020 VANNES Cédex  
tél. 02 97 01 50 66 -fax  
ptgc.morbihan@dgfip.finances.gouv.fr

Cet extrait de plan vous est délivré par :

cadastre.gouv.fr






Orthophotographie Géoportail 16-06-2000



Orthophotographie Géoportail 15-06-2004



Orthophotographie Géoportail 30-05-2009

E – Site déclaré en 2019 et complété



**Fiche d'enregistrement de site**  
Prospection-inventaire 2020 - Mikaël Le Maire (CERAM)

EA : 56 151 0073

**Localisation :**

<u>Département</u> : MORBIHAN	<u>Commune</u> : Noyal-Pontivy
<u>Nom</u> :	<u>Lieu-dit de l'IGN</u> : Le Guinois
<u>Réf. cadastrale</u> : Section(s) XA, Parcelle(s) 76, Année 2019	
<u>Géoréférencement (Lambert 93)</u> : tumulus 1 : X : 260533 ; Y : 6787227	<u>Précision</u> : Précis
tumulus 2 : X : 260633 ; Y : 6787295	
tumulus 3 : X : 260660 ; Y : 6787249	
tumulus 4 : X : 260696 ; Y : 6787242	
tumulus 5 : X : 260689 ; Y : 6787195	

**Circonstances de découverte :**

Année	Circonstance	Inventeur/informateur	Dernière vérification
2019	Prospection aérienne	M. Le Maire	22/10/2020

**Description :**

Description des vestiges : Durant la prospection 2019, cinq tumuli avaient été découverts. Un relevé photogrammétrique a donc été réalisé sur la zone, confirmant l'élévation de moins d'un mètre pour les monuments 1 et 2, et le quasi arasement des autres vestiges.

Interprétation : Nécropole de tumuli qui s'insère parfaitement dans le paysage archéologique connu par les prospections aériennes de P. Naas.

État actuel : Conservés dans une parcelle cultivée.

**Mobilier :**

Description : /

Contexte du mobilier :

Lieu de dépôt :

**Chronologie :**

Période de début : Âge du Bronze probable.

Période de fin :

**Bibliographie :**

**Documents annexes :**

Localisation sur le cadastre actuel

Localisation du site (point rouge) sur un extrait de la carte IGN

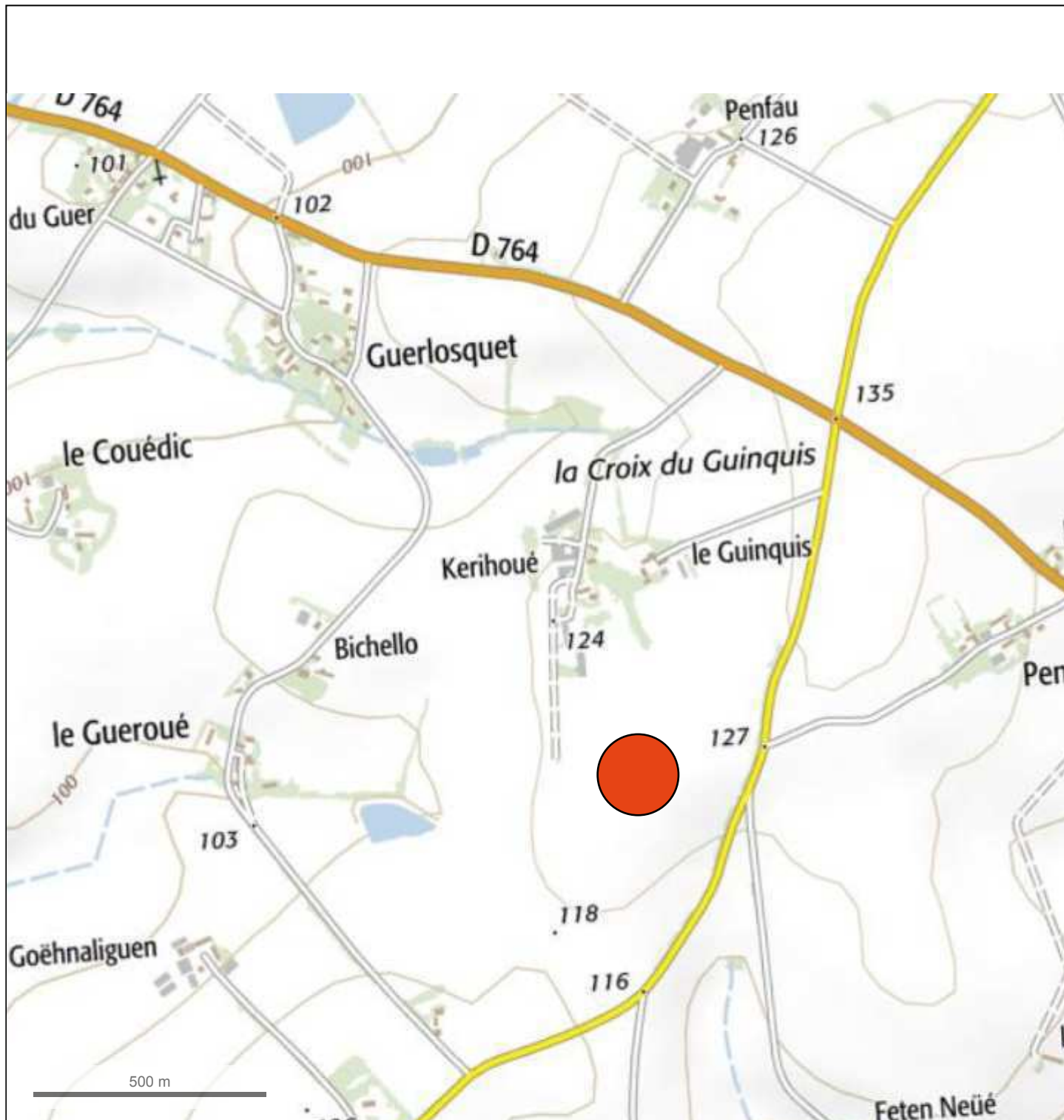
Localisation de la nécropole sur fond MNT 5m

Localisation de la zone de vol. Mnt RGE Alti 5M IGN

Visualisation des microreliefs : Simple Local Relief Model ( R20), issu du mnt à 1m.

Localisation des profils.

Profils réalisés à partir du MNT à 1m de résolution



Département :  
MORBIHAN

Commune :  
NOYAL-PONTIVY

Section : XA  
Feuille : 000 XA 01

Échelle d'origine : 1/2000  
Échelle d'édition : 1/2500

Date d'édition : 30/01/2019  
(fuseau horaire de Paris)

Coordonnées en projection : RGF93CC48  
©2017 Ministère de l'Action et des  
Comptes publics

DIRECTION GÉNÉRALE DES FINANCES PUBLIQUES

-----  
EXTRAIT DU PLAN CADASTRAL  
-----

Le plan visualisé sur cet extrait est géré  
par le centre des impôts foncier suivant :  
VANNES  
Pôle de topographie et de gestion  
cadastrale 13 Avenue Saint Symphorien  
56020  
56020 VANNES Cédex  
tél. 02 97 01 50 66 -fax  
ptgc.morbihan@dgfp.finances.gouv.fr

Cet extrait de plan vous est délivré par :

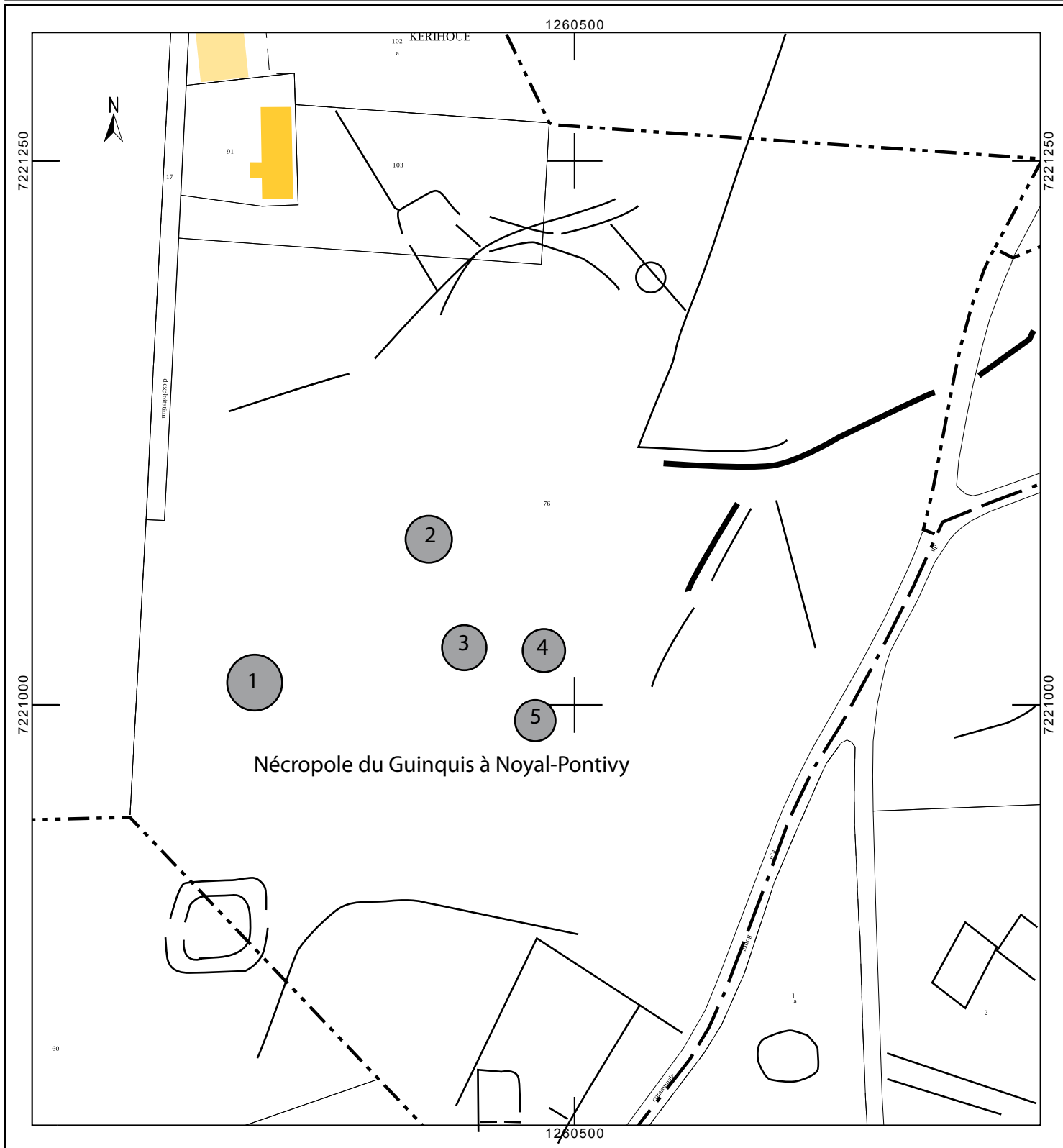
cadastre.gouv.fr

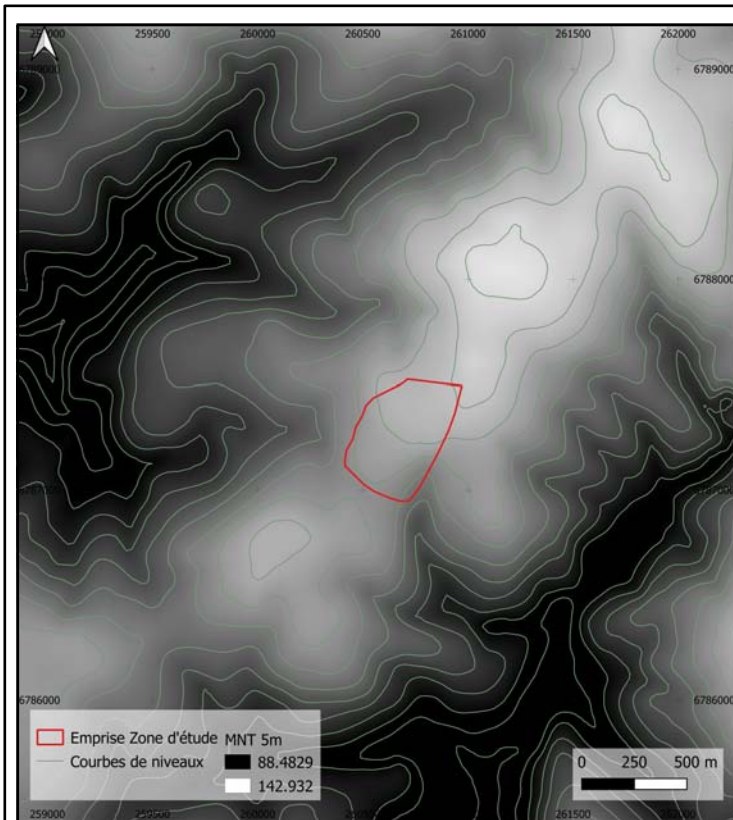


Tumulus

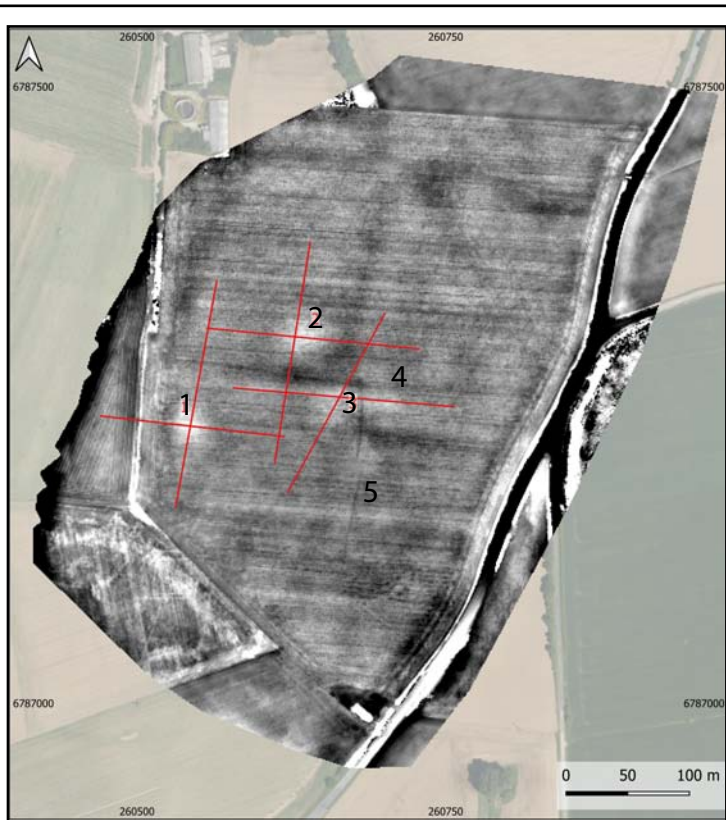


Traces de fossés (Prospection P. Naas)

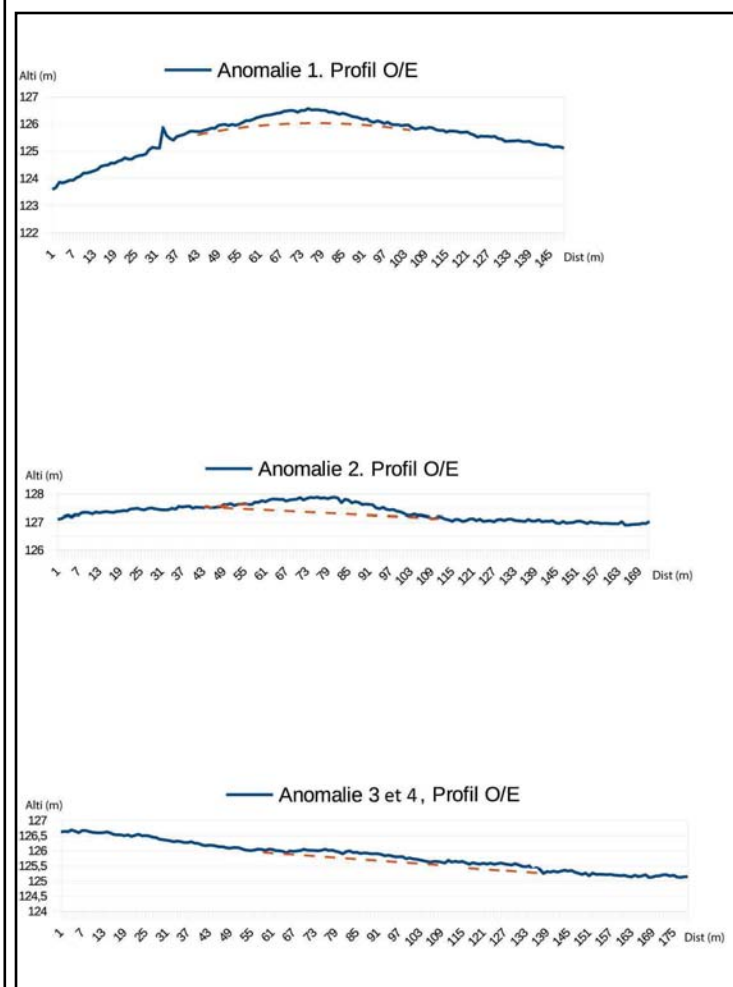




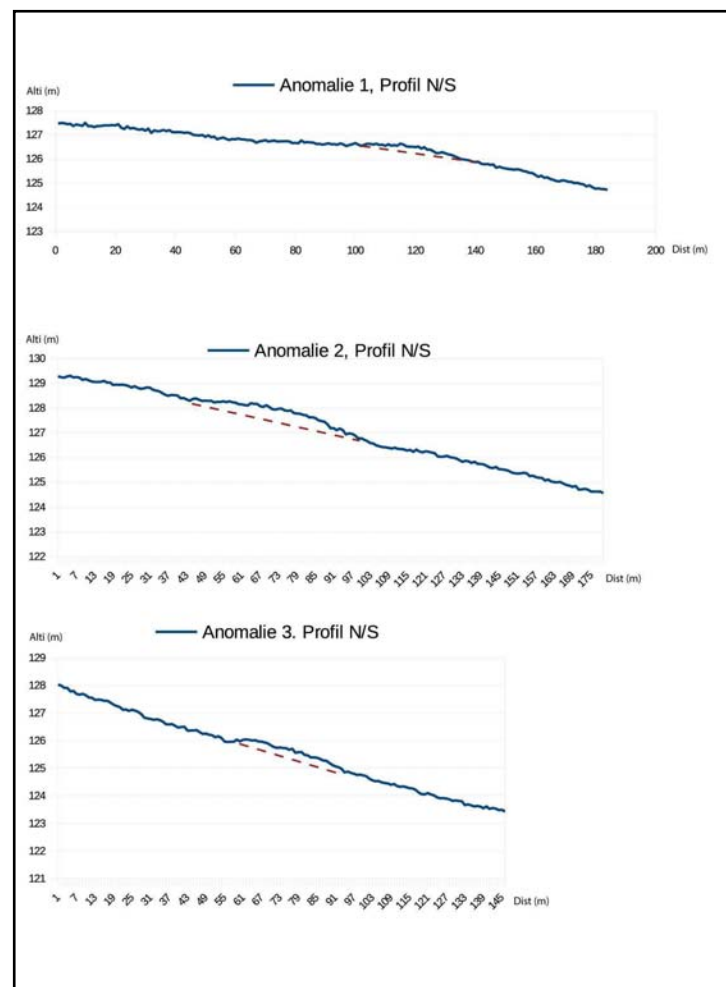
Localisation de la zone de vol. Mnt RGE Alti 5m IGN



Simple Local Relief Model (R20) issu du MNT à 1m avec localisation des profils



Profils ouest-est à partir du MNT à 1m de résolution



Profils nord-sud à partir du MNT à 1m de résolution