

**PROSPECTION - INVENTAIRE**

**NORD DE LA HAUTE-BRETAGNE**

**ARRONDISSEMENTS DE DINAN (22), SAINT-BRIEUC (22),  
GUINGAMP (22), RENNES (35),  
FOUGERES (35), SAINT-MALO (35)**

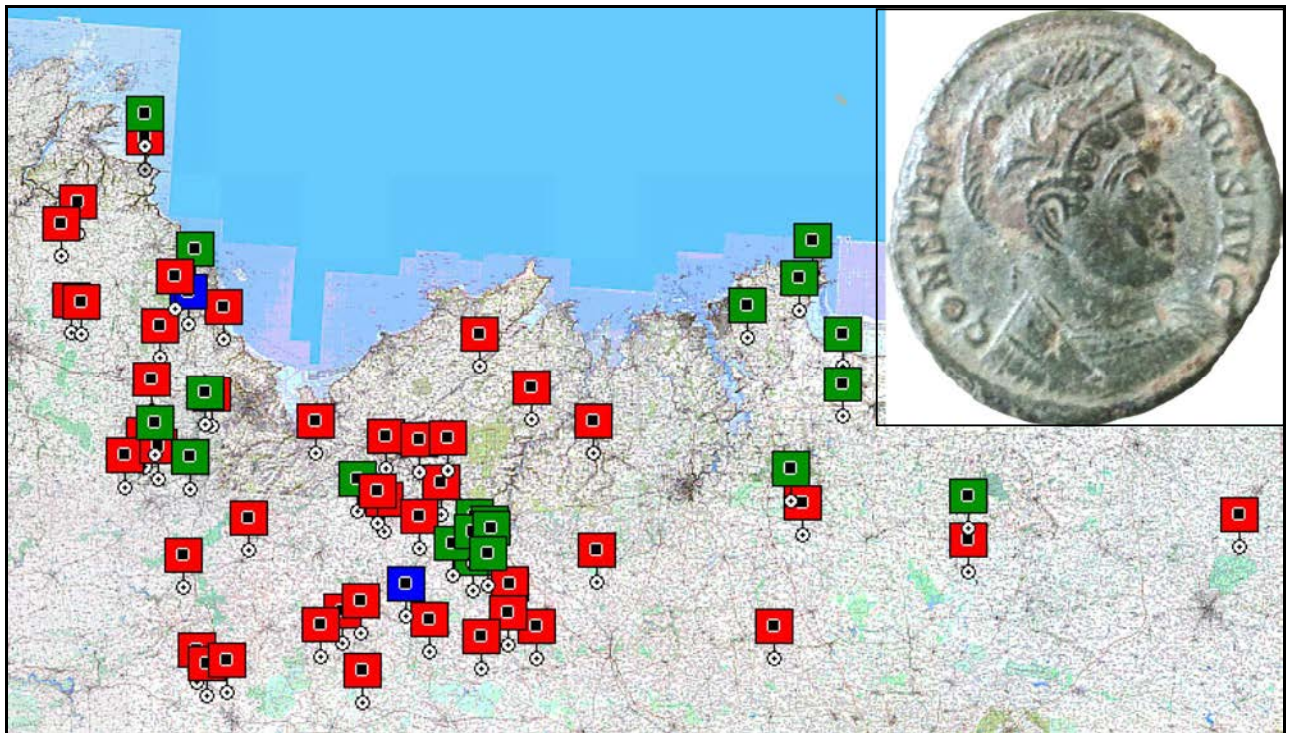
**REGION BRETAGNE**

**2015**

AUTORISATION N° 2015-009 du 20 mars 2015

TOME 1/4

PRESENTATION ET COMPILATION DES FICHES D'ILLE-ET-VILAINE ET DU MORBIHAN



*Avec l'aide de :*

MINISTRE DE LA CULTURE

**D.R.A.C. BRETAGNE**  
**S.R.A. BRETAGNE**



**PROSPECTION - INVENTAIRE DU NORD DE LA HAUTE - BRETAGNE 2015**

**TOME 1 : Présentation et compilation des fiches d'Ille-et-Vilaine et du Morbihan**

**TOME 2 : Compilation des fiches des Côtes-d'Armor**

*Communes de Allineuc à Loudéac*

**TOME 3 : Compilation des fiches des Côtes-d'Armor**

*Communes de Merillac à Plouezec*

**TOME 4 : Compilation des fiches des Côtes-d'Armor**

*Communes de Ploufragan à Yvignac*



## PREFET DE LA REGION BRETAGNE

le Préfet de la région de Bretagne,  
Préfet d'Ille-et-Vilaine,

**ARRETE n° 2015-009**

VU le code du patrimoine, notamment son livre V et en particulier les articles L.531-9 et L.531-15 ;

VU le décret n° 65-48 du 8 janvier 1965 modifié pris pour l'exécution du livre II du Code du travail (hygiène et sécurité sur les chantiers de travaux) ;

VU le décret n° 94-423 du 27 mai 1994 portant création des organismes consultatifs en matière d'archéologie nationale ;

VU le décret n° 2010-146 du 16 février 2010 modifiant le décret n° 2004-374 du 29 avril 2004 relatif aux pouvoirs des préfets, à l'organisation et à l'action des services de l'Etat dans les régions et départements,

VU l'arrêté préfectoral n° 2014 S.G.A.R./DRAC/DSG en date du 13 novembre 2014 portant délégation de signature à M. Jean-Loup LECOQ, directeur régional des affaires culturelles de Bretagne,

VU l'arrêté préfectoral n° 2014 S.G.A.R./DRAC/DSG du 13 novembre 2014 portant subdélégation de signature,

### ARRETE

**Article 1<sup>er</sup>** : Madame Catherine BIZIEN-JAGLIN est autorisée à procéder, en qualité de responsable scientifique, à une opération de prospection diachronique à partir de la date de notification du présent arrêté jusqu'au 31/12/2015 :

Intitulé de l'opération : arrondissements de Saint-Malo, Fougères, Saint-Brieuc, Dinan

Région : Bretagne

Département : Côtes d'Armor - Ille-et-Vilaine

Organisme de rattachement : Centre régional d'archéologie Alet

**Article 2** : prescriptions générales

Les recherches sont effectuées sous la surveillance du conservateur régional de l'archéologie territorialement compétent, qui pourra imposer toutes prescriptions qu'il jugera utiles pour assurer le bon déroulement scientifique de l'opération.

**A la fin de l'année, le responsable scientifique de l'opération adressera au conservateur régional de l'archéologie le rapport final de l'opération dont la présentation et le contenu sont définis par les dispositions de l'arrêté du 27 septembre 2004. Le rapport remis en trois exemplaires au format**

**A4 papier, documents pliés inclus et un exemplaire au format PDF sur support numérique. Il donnera un inventaire de l'ensemble du mobilier recueilli et signalera les objets d'importance notable. Il indiquera les études complémentaires envisagées et le délai prévu pour la publication.**

L'ensemble des documents relatifs à l'opération (notes, photographies, relevés, correspondances, ...) sera remis au conservateur régional de l'archéologie.

Le responsable scientifique de l'opération tiendra régulièrement informé le conservateur régional de l'archéologie de ses travaux et découvertes. Il lui signalera immédiatement toute découverte importante de caractère mobilier ou immobilier et les mesures nécessaires à la conservation provisoire de ces vestiges devront être prises en accord avec lui.

**Article 3** : destination du matériel archéologique découverte

Le statut juridique et le lieu de dépôt du matériel archéologique découvert au cours de l'opération seront réglés conformément aux dispositions légales et réglementaires et aux termes des conventions passées avec les propriétaires des terrains concernés.

**Article 4** : prescriptions / motivations / recommandations particulières à l'opération

La prospection avec un matériel permettant la détection d'objets métalliques à l'effet de recherches de monuments ou d'objets pouvant intéresser la Préhistoire, l'histoire, l'art, l'archéologie ou la numismatique est accordée, sans préjuger des autorisations écrites des propriétaires des terrains concernés, aux usagers désignés ci-après et sur les secteurs suivants pour vérification au sol :

- Thierry HUCK, domicilié : La Coudre – 35350 Saint-Méloir-des-Ondes

- Daniel GILLET, domicilié : 57 rue du Verger – 35260 Cancale  
pour les communes du secteur de Saint-Malo

- Michel TOCQUE, domicilié : 9 rue Paul Féval – 22960 Pledran  
pour les communes du secteur de Saint-Brieuc ;


- Daniel BRANDILY -  
domicilié : Le Petit Chemin – 22 Pleudihen-sur-Rance  
pour le secteur de Dinan.

- David SAMSON  
domicilié : Vieux Bourg – 22 Plénée-Jugon  
pour le secteur Saint-Brieuc – Dinan.

**Article 5** : Le Directeur régional des affaires culturelles est chargé de l'exécution du présent arrêté.

Fait à Rennes, le 20 mars 2015

pour le Préfet de région,  
pour le directeur régional des affaires culturelles  
par délégation,

  
Stéphane Deschamps  
Conservateur régional de l'archéologie

## **Ont participé à la prospection-inventaire du Nord de la Haute-Bretagne en 2015**

**J. Bansard  
D. Brandily  
C. Bizien-Jaglin  
J.H. Clément  
D. Colléaux  
Q. Favrel  
J. Garbarini  
D. Gillet  
D. Guérin  
J.F. Helaudais  
Th. Huck  
A. Leclerc  
A. Noslier  
B. Lustig  
M.C. Provost  
D. Samson  
M. Tocqué  
J. Torché  
J.F. Schwob  
Chr. Wujeck  
Vincent**

**Les Amis de l'Abbaye de Beauport (Association)  
L'Appac (Association pour la promotion du patrimoine de l'Antrainais et du Bazougeais.)**

**Les planches du rapport et la confection des dossiers ont été réalisées par :**

**Catherine Bizien-Jaglin**

**Jacques Bansard**

**Daniel Guérin**

.

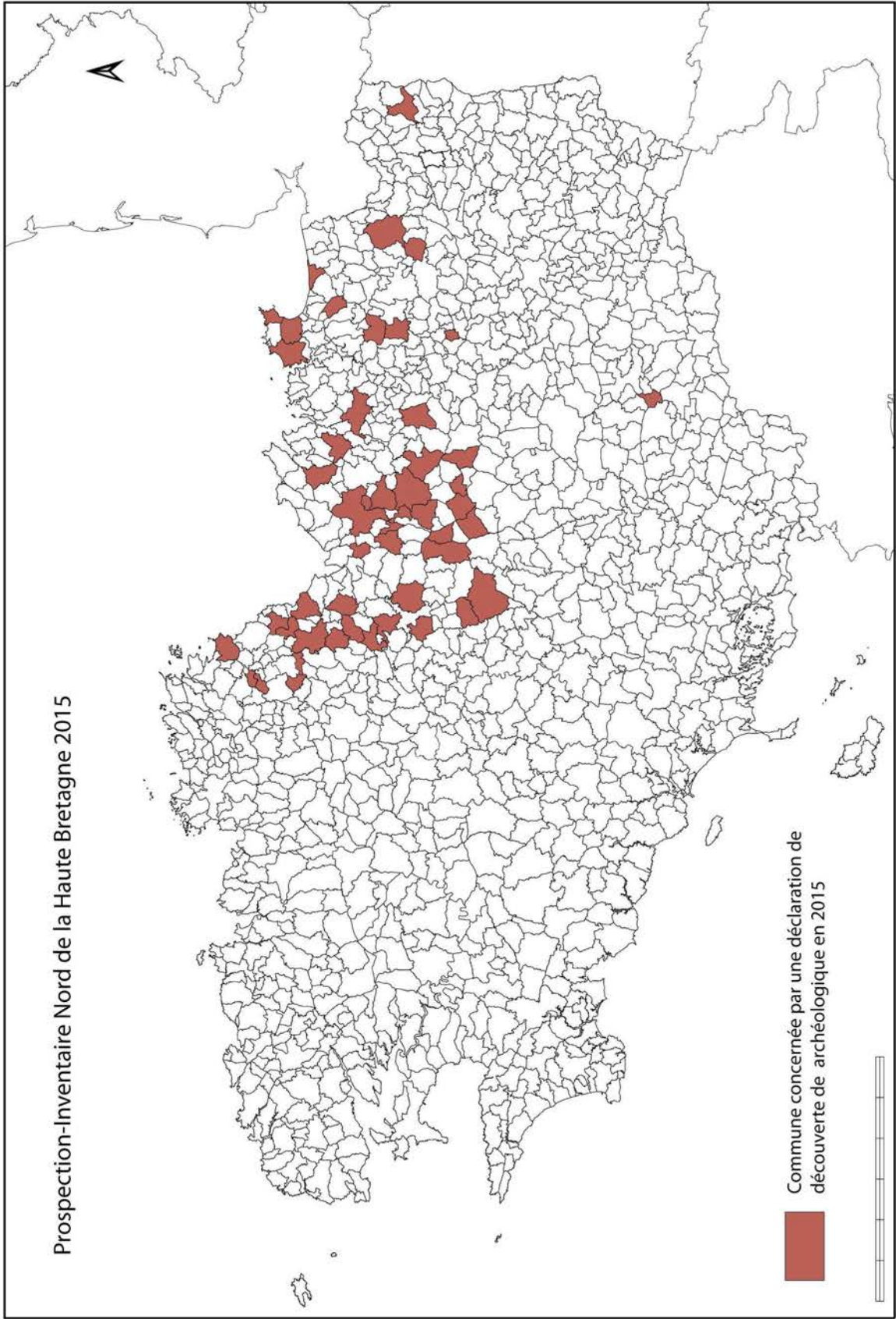
**L'enregistrement et la gestion des collections par :**

**Marie-Christine Provost**

**Jacques Torché**

**Duncan Mallet**

Prospection-Inventaire Nord de la Haute Bretagne 2015



# Liste des sites faisant l'objet d'une déclaration de découverte archéologique en 2015

\* indique les compléments d'information

## Département des Côtes-d'Armor

	INSEE	COMMUNE	Lieudit	type de prospection
1)	22001	ALLINEUC	Penêt	prospection aérienne*
2)	22015	BRÉHAND	nord bourg	prospection pedestre*
3)	22019	BRINGOLO	Cosquer	prospection aérienne
4)	22048	CORSEUL	Lizoreux	prospection aérienne
5)	22076	HÉNANBIHEN	La Ville Péan	prospection aérienne
6)	22093	LAMBALLE	La Bourdonnais	prospection aérienne*
7)	22093	LAMBALLE	La Grande Guévière	prospection aérienne
8)	22114	LANRELAS	L'Heume	prospection aérienne
9)	22117	LANTIC	La Toise	prospection documentaire
10)	22122	LAURENAN	La Vigne	prospection aérienne
11)	22057	LE FAOUËT	Coat Souch	prospection aérienne
12)	22059	LE FOEIL	Bèchepèe	prospection aérienne
13)	22059	LE FOEIL	La Fontaine Aux Perdrix	prospection aérienne
14)	22059	LE FOEIL	La Ville Haie	prospection aérienne
15)	22066	LE GOURAY	Le Château De La Rohée	prospection documentaire*
16)	22150	LE MERZER	Kerfin	prospection aérienne
17)	22136	LOUDÉAC	Le Breil Du Ménéac	prospection aérienne
18)	22136	LOUDÉAC	Limpiguet	prospection aérienne
19)	22148	MERILLAC	La Croix Rabuan	prospection aérienne
20)	22160	NOYAL	Les Vaux	prospection aérienne
21)	22165	PENGUILY	Les Breils	prospection aérienne
22)	22182	PLÉLO	Moulin De Kerbieux	prospection aérienne
23)	22185	PLÉNÉE-JUGON	La Moussaye	prospection pedestre
24)	22185	PLÉNÉE-JUGON	La Chênaie Frétay	prospection pedestre*
25)	22185	PLÉNÉE-JUGON	Quérentin	prospection pedestre*
26)	22185	PLÉNÉE-JUGON	La Mare Pilet	prospection pedestre*
27)	22185	PLÉNÉE-JUGON	Le Vieux Bourg	prospection pedestre*
28)	22185	PLÉNÉE-JUGON	La Ville Halle	prospection pedestre*
29)	22191	PLESSALA	Le Clos Alain	prospection aérienne
30)	22330	PLESSALA	Potelais	prospection aérienne
31)	22193	PLESTAN	Le Bohias	prospection aérienne
32)	22203	PLOEUC-SUR-LIÉ	Saint Eloy	prospection aérienne*
33)	22214	PLOUEZEC	Le Grand Mez du goëlo	prospection pedestre
34)	22214	PLOUZEC	Run Dans	prospection aérienne
35)	22215	PLOUFRAGAN	La Croix Tual	prospection aérienne
36)	22215	PLOUFRAGAN	La Maison Neuve	prospection pedestre*
37)	22232	PLOURHAN	La Grand Ville	prospection pedestre
38)	22232	PLOURHAN	La ville aux marais	prospection aérienne
39)	22234	PLOUVARA	Le Bas Des Landes	prospection aérienne
40)	22237	PLUDUNO	La Rouvrais	prospection aérienne
41)	22246	POMMERET	La Ville Meureuc	prospection aérienne
42)	22251	PORDIC	La Petite Ville	prospection aérienne
43)	22277	SAINT-BRANDAN	Le Longchamp	prospection pedestre et documentaire
44)	22287	SAINT DONAN	Les Madières	prospection aérienne et pedestre
45)	22293	SAINT-GILLES-LES-BOIS	La Garde	prospection aérienne
46)	22297	SAINT-GOUËNO	Haut Monay	prospection aérienne*
47)	22332	SAINT-TRIMOËL	La Morvannière	prospection aérienne
48)	22332	SAINT-TRIMOËL	Le Gouvello	prospection aérienne
49)	22333	SAINT-VRAN	La Tiboulière	prospection aérienne
50)	22337	SÉVIGNAC	La Ramerais	prospection aérienne
51)	22337	SÉVIGNAC	Saint Trillac	prospection pedestre*
52)	22376	TRÉVÉ	La Lande	prospection aérienne*

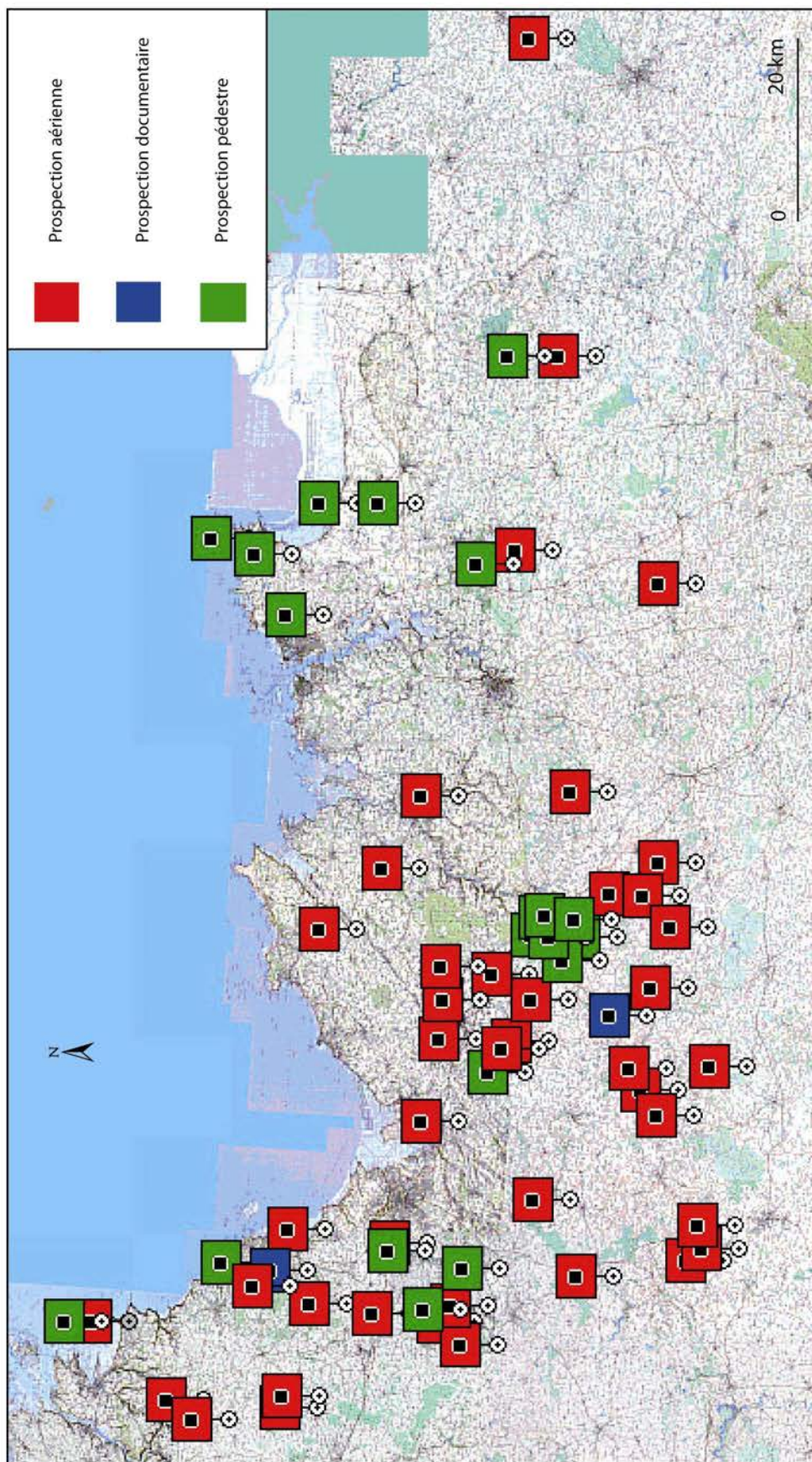
**Département d'Ille-et-Vilaine**

	INSEE	COMMUNE	Lieudit	type de prospection
54)	35019 pédestre*	BAZOUGES-LA-PÉROUSE	La Haie	prospection
55)	35049 pédestre*	CANCALE	La Ville Ès Poulains	prospection
56)	35050 aérienne	CARDROC	Les Bunières	prospection
57)	35132 pédestre*	HIREL	L'Aupinière	prospection
58)	35142 aérienne	LANDÉAN	La Bidois	prospection
59)	35164 aérienne*	MARCILLÉ-RAOUL	Villermis	prospection
60)	35226 aérienne	PLEUGUENEUC	Les Bois	prospection
61)	35246 pédestre*	ROZ-LANDRIEUX	La Haie/La Grande Rivière	prospection
62)	35288 pédestre	SAINT-MALO	La Herviais	prospection
63)	35299 pédestre*	SAINT-MÉLOIR-DES-ONDES	La Coudre	prospection
64)	35308 pédestre	SAINT-PIERRE-DE-PLESGUEN	La Chapelais	prospection

**Département du Morbihan**

	INSEE	COMMUNE	Lieudit	type de prospection
65)	56183 pédestre	QUELNEUC	Le Haut Ezel	prospection





Localisation des découvertes archéologiques déclarées en 2015 dans le cadre du programme de prospection inventaire du Nord de la Haute Bretagne

## RAPPEL DES PROBLEMATIQUES

La problématique de base, à l'origine de toutes les autres, est l'étude de l'occupation du Nord de la Haute-Bretagne.

Les données collectées génèrent sans cesse de nouvelles pistes de recherches qui se regroupent au sein de thèmes :

- Localisation de nouveaux sites et gisements, notamment dans les zones de moindre densité.

Objectif premier de la prospection-inventaire, la recherche couvre, au moins pour la prospection aérienne, toute la zone du Nord de la Haute Bretagne ainsi que le Goëlo. Elle est également accentuée sur les zones de moindre densité.

- Homogénéisation des données :

Les données issues d'opportunités de terrain sont souvent trop disparates pour être directement confrontées. La recherche orientée vers la détermination d'éléments dateurs sur les enclos d'une part et de structures sur les gisements d'autre part permet, petit à petit, d'harmoniser les données.

- Datation des enclos et anomalies reconnues d'avion : Cette réflexion sur la typologie et la chronologie des enclos est menée par la collecte de mobilier et un contrôle au sol des anomalies repérées en aérien.

- Complément de données sur les sites et gisements déjà connus par la collecte de mobilier : Cette progression passe par le survol des sites.

- Optimisation des données:

La prospection s'inscrit ici comme le moyen de recenser le maximum d'informations avant disparition des données archéologiques accessibles, par le fait de l'érosion, des pratiques agricoles, des aménagements. Nombre de sites bien recensés ne laissent actuellement plus de traces au sol. C'est également dans cette problématique que s'inscrit l'étude et le suivi des sites sur le long terme. La localisation d'un gisement, d'un site, ne suffit pas à définir son emprise réelle, sa chronologie, sa fonction, son importance scientifique.

## LA PROSPECTION EN 2015

L'opération a bénéficié d'un financement du Ministère de la Culture, pour un montant total de 5000 euros.

Elle a mobilisé une vingtaine de personnes, chacune suivant ces compétences, ces disponibilités et intérêts. Ainsi nombre de dossier correspondent à une organisation d'étude ou d'implication de plusieurs personnes autour d'un informateur principal (prospection, inventaire, dessin, expertise, Dao, photo etc).

Le rapport comprend des dossiers aboutis, c'est à dire suffisamment documentés pour être considéré comme des sites ou gisement archéologiques.

D'autres données, que ce soit des données photographiques, ou sous forme de collections, voir d'observation, sont en attente. En effet, qualifier et reconnaître des anomalies ou des données matérielles comme étant un site archéologique, peut nécessiter du temps, voir plusieurs années. Il est souvent nécessaire que les usages humains, pratiques agraires notamment et les conditions de révélation soit optimales.

La totalité des vues présentes dans ce rapport sont des clichés numériques. Les clichés originaux sont joints au rapport sur un support CD. L'intérêt de la photographie numérique est, par traitement de l'image, la possibilité de valoriser ou de faire apparaître des structures trop peu définies sur le cliché initial. Cette méthode est ici largement utilisée.

Les extraits cadastraux utilisés ont été téléchargés sur le site du Ministère des finances : [Cadastrer.gouv.fr](http://Cadastrer.gouv.fr).

Un même site peut faire l'objet de plusieurs méthodes d'investigation, aérienne pédestre, documentaire. Ils sont classés suivant la méthode qui à amené le plus d'information en 2015.

Pour chaque site, découverte aérienne ou découverte pédestre, nous avons consulté les données photographiques mises en ligne sur Internet : le site de l'IGN **Géoportail** ou les couvertures aériennes de 2003, 2011 sont directement accessibles ainsi que sur le site de **Google earth** qui propose en ce moment une couverture composite de clichés IGN et cliché Nasa. Les autres clichés de l'IGN, les couvertures anciennes ou satellitaires, ont fait l'objet d'une large consultation, mais pas forcément exhaustive. Par contre, l'utilisation du site Géobretagne, qui présente en vis à vis la couverture aérienne de 2008 (probablement) et une couverture des années 1950 permet d'estimer rapidement le potentiel de découvertes possible sur les clichés anciens.

La consultation systématique de tous ces sites ressources pour chaque découverte archéologique devient quasiment impossible. En effet, cette démarche mobilise beaucoup de temps et d'attention pour un résultat qui n'est pas toujours très rentable. Nous avons donc sélectionné suivant les secteurs un certain nombre de couvertures au potentiel apparemment plus favorable que nous exploitons en parallèle avec les couvertures facilement accessibles.

Les cadastres du XIXème siècle ont été systématiquement consultés mais ne sont pas figurés sur les plans.

Le report sur les plans cadastraux des enclos a été fait manuellement en utilisant la méthode des alignements. Les traces sombres, probablement fossoyées ont été représentées en pointillés, les traces claires correspondant à des substructions ou talus arasés en noir. Les traces douteuses sont figurées en tirets. Les gisements sont représentés par des hachures serrées.

## RESULTATS DE LA CAMPAGNE DE 2015

65 sites font l'objet de déclarations de découvertes en 2015. Les principaux résultats figurent dans le tableau 1 et la liste des sites faisant l'objet d'une déclaration de découverte archéologique en 2015.

Le nombre de site déclarés, inférieurs à ce que l'on pouvait réaliser il y a encore peu d'années, est en relation avec la baisse des budgets.

	<b>COTES-D'ARMOR</b>	<b>MORBIHAN</b>	<b>ILLE-ET-VILAINE</b>	<b>TOTAUX</b>
<b>Aérienne</b>	40 dont 5 compl. info	0	4 dont 1 compl. info	44 dont 6 compl. info
<b>Documentaire</b>	2 dont 1 compl. info	0	0	2 dont 1 compl. info
<b>Pédestre</b>	11 dont 8 compl. info	1	7 dont 5 compl. info	19 dont 13 compl. info
<b>Totaux</b>	53 dont 14 compl. info	1	11 dont 6 compl. info	65 dont 20 compl. info

*Complément d'information = compl. info*

**Tableau 1 : Récapitulatif méthodologique des prospections en 2015**

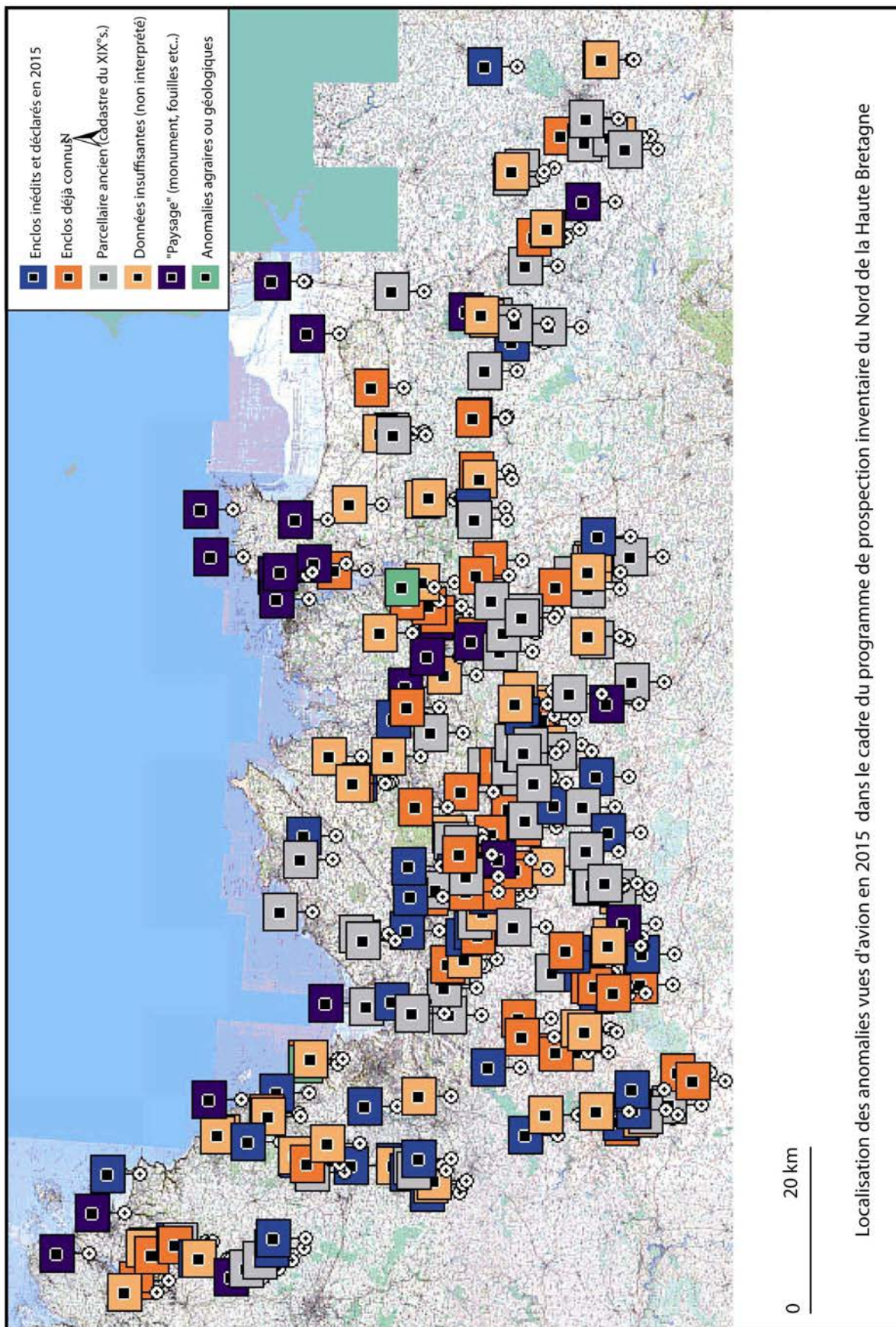
## LA PROSPECTION AERIENNE

Le départ des vols s'effectue à partir de l'aéro-club de Dinan - Trélivan qui a le mérite d'être proche de l'épicentre de notre rayon d'action. Cette année, 20 heures de vols ont été effectuées. Comme en 2013 et 2014, la baisse de budget en est l'explication.

Les conditions météorologiques du printemps 2015 ont laissé des sols humides et favorisé la croissance des plantes. Il a fallu attendre l'épisode de « canicule » de début juillet pour avoir des conditions d'observations propices. Cette période, très chaude et très courte, a occasionné un mûrissement très rapide. En quelques jours, la végétation a pris des teintes blondes homogènes effaçant les anomalies phytologiques. Ainsi, l'essentielle des anomalies a été observé entre le 30 juin et le 6 juillet ; mais surtout 35 des enclos déclarés sur 45 ont été observé sur 3 sortie durant cette courte période. Les traces observées sont souvent mal révélées. La qualité des tracés n'est pas bonne. On note cependant quelques très beaux ensembles. A l'image de ce qui a déjà été observé les années passées, l'essentiel des observations effectuées d'avion ont eu lieu dans le département des Côtes-d'Armor qui présente des paysages plus largement ouverts que les bocages de nord de l'Ille-et-Vilaine.

Date de vol	Nombre d'anomalie	Paysage	Ancien parcellaire	Données insuffisantes	Connus	Anomalies de culture ou de géologie	Enclos inédits en 2015 et déclarés
15/06/2015	8	2	1	1	4	0	
17/06/2015	19	0	5	5	5	1	3
19/06/2015	10	2	3	3	2	0	0
22/06/2015	5	1	2	1	0	0	1
30/06/2015	24	5	3	4	10	1	1
01/07/2015	45	1	9	11	12	1	11
03/07/2015	37	4	7	5	8	0	13
06/07/2015	38	2	11	6	8	0	11
08/07/2015	10	0	3	3	2	0	2
11/07/2015	16	0	7	4	3	0	2
23/09/2015	26	1	15	7	2	0	1
25/09/2015	15	7	5	3	0	0	0
Total	245	23	70	52	52	3	45

Tableau 2 : Rythme de découvertes des données aériennes en 2015.



Localisation des anomalies vues d'avion en 2015 dans le cadre du programme de prospection inventaire du Nord de la Haute Bretagne

## ***LA PROSPECTION DOCUMENTAIRE***

Nous qualifions ainsi les recherches effectuées sur les sites Internet, tel Géoportail, Géobretagne, les pages Jaunes, Google earth etc....ainsi que les cadastres du XIXème siècle ou encore les couvertures aériennes vendues sur CD tel Photoexplorer. Consultés et dépouillés depuis plusieurs années, ces médias ont déjà livré nombres de données dont certaines ont fait l'objet de déclaration de découverte.

La complémentarité de cette méthode de recherche avec celles plus classiques des prospections au sol ou aérienne n'est plus à démontrer.

Sur le site de **Géoportail**, en plus des clichés 2001 et 2003 facilement consultables, la mise en ligne en 2013 de nombreuses couvertures IGN anciennes en libre accès nécessite une nouvelle approche de consultation systématique très chronophage. Les couvertures satellites, spot 6, rapideye2010 ou 2011, sont de moindre qualité à l'écran et ne nous ont pas permis, pour l'instant de reconnaître aucun site archéologique.

Le site **Géobretagne** présente une vue conjointe IGN 2008 (à priori) et IGN des années 1950 environ qui permet une comparaison rapide.

Le site de **Google earth** qui proposait pour l'essentiel la couverture IGN de 2003, s'est enrichie de couvertures satellites (Nasa, Digital globe), et se présente actuellement comme une mosaïque proposant de nombreux clichés différents, avec des couvertures variables suivant les secteurs.

**Seul deux sites ou compléments d'information venant de la mise en œuvre de cette méthode sont déclaré en 2015. Cependant, la totalité des anomalies observés d'avion a été confronté avec les données numérique du Net et l'intégralité des couverture aériennes consultables a été observé pour les enclos déclaré en 2015. Les données collectées sont jointes aux dossier sous forme de photo ou de mention de source.**

## ***LA PROSPECTION PEDESTRE***

La prospection pédestre est sans doute de plus en plus difficile à mettre en œuvre.

On note une inquiétude de plus en plus affichée des propriétaires ou exploitants faces à l'archéologie et à ces contraintes. Mais surtout, la disponibilité des espaces ruraux est limitée. Les nouvelles pratiques agraires utilisant les cultures intermédiaires (repousse ou culture implanté pendant la période d'interculture) avec phacélies, moutarde blanche ou autre, laisse peu de temps pour l'observation des terres.

**Un développement particulier a cependant été réalisé en 2015**, mettant notamment en oeuvre les détecteurs de métaux. Th. Huck et D. Gillet s'investissent dans le Nord de l'Ille-et-Vilaine, D. Samson sur le secteur de Plénée-Jugon, D. Brandily celui de Dinan et Michel Tocqué celui de Saint-Brieuc chacun avec une implication différente en fonction des ces disponibilités. Les cartes qui suivent permettent d'apprécier le travail effectué et son évolution.

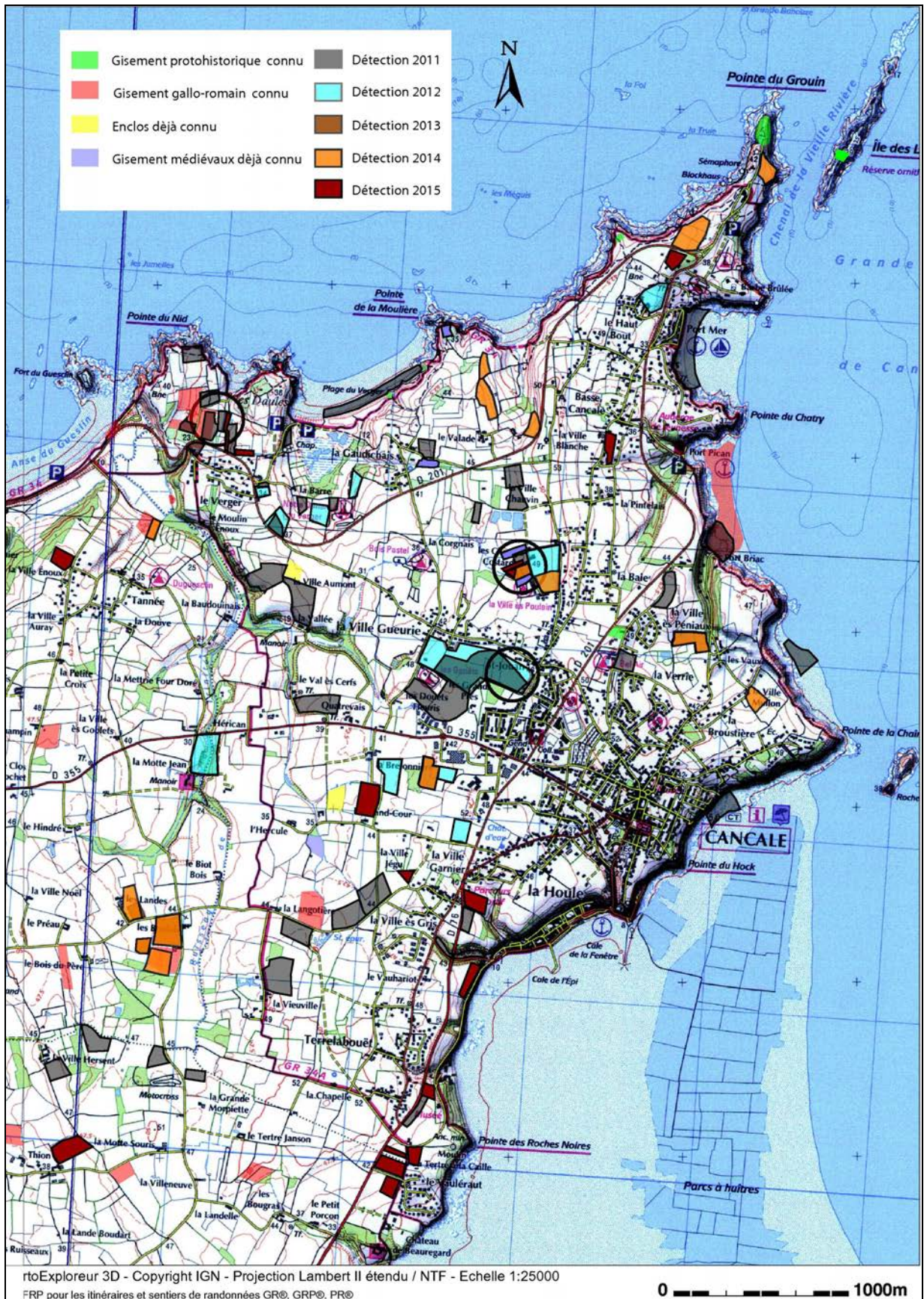
En 2015, il s'agit pour l'essentiel de **complément d'information** qui correspondent au contrôle au sol d'enclos ou du suivi de gisement avec la recherche d'éléments dateurs avec détecteurs de métaux. Ainsi sur la commune de Plénée-Jugon, cinq enclos ont livré du mobilier dateur significatif.

L'utilisation de ce matériel permet aussi la découverte d'objets « particuliers » qui participent à la qualification et la discrimination des sites et qui sont susceptibles de modifier ou tout du moins d'interroger les interprétations en cours.

Un exemple est celui du site de briquetage de sel de l'Aupinière à Hirel (35) qui livre du mobilier de l'antiquité tardive surprenant pour un site interprété comme des ateliers successifs et éphémères. Ce site mérite une attention particulière.

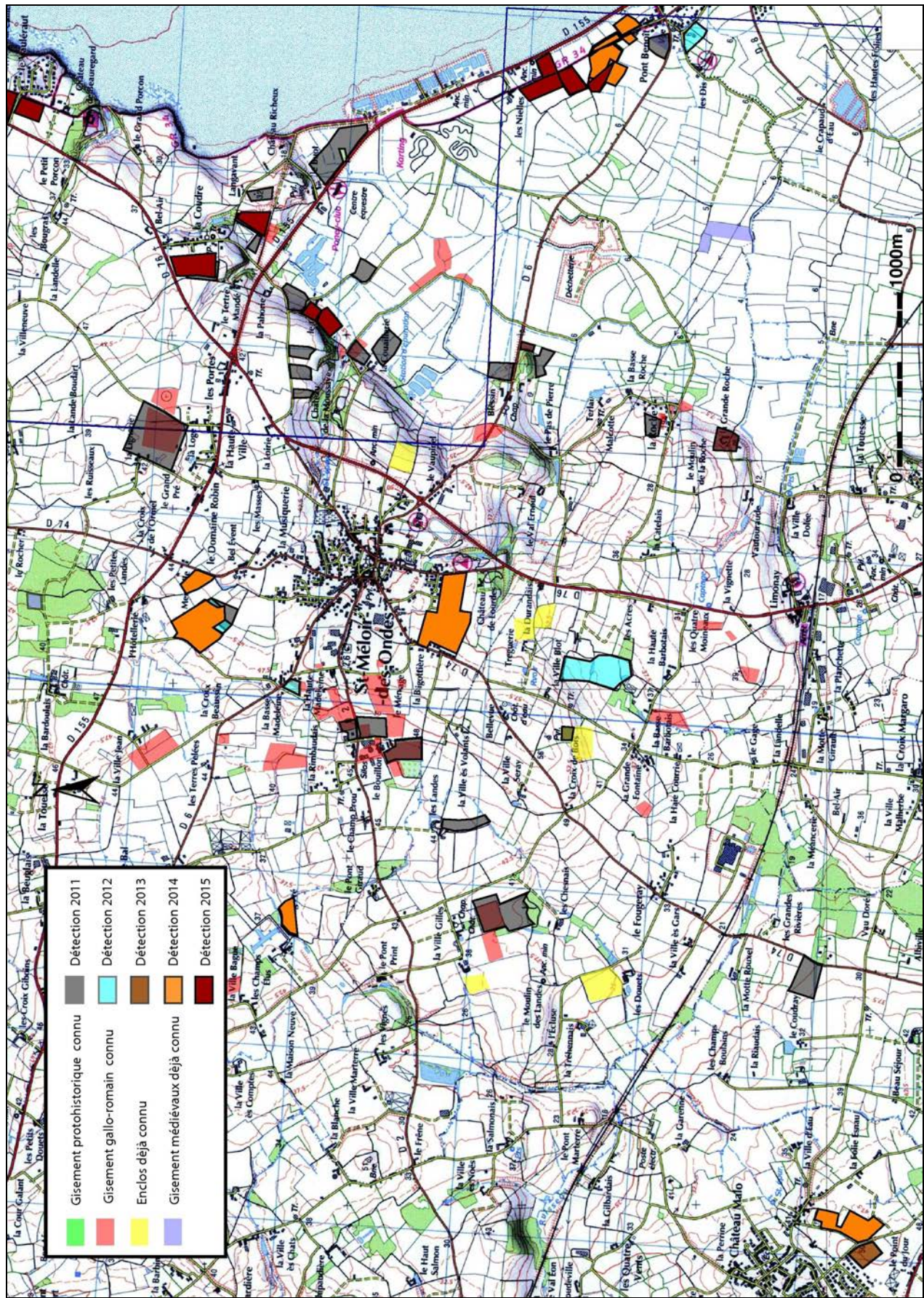
Mais pour autant, dans la majorité des cas, le mobilier métallique collecté correspond à des déchets qui témoignent des activités du monde rural : monnaies (double tournois), plomb, bouton, boucle etc.. (sorte de litanie qui finit par devenir habituelle), intéressant la période moderne. Ce mobilier est conservé au Ce.R.A.A.. L'enregistrement de ces données, la gestion de ces collections constituent un travail significatif.

Enfin et comme déjà signalé, dans de nombreux secteurs, la prospection avec détecteur est totalement illusoire du fait des épandages de déchets urbains vendus comme amendement aux agriculteurs dans le dernier quart du vingtième siècle. Les déchets métalliques de tous ordres sont alors présents en grande quantité.



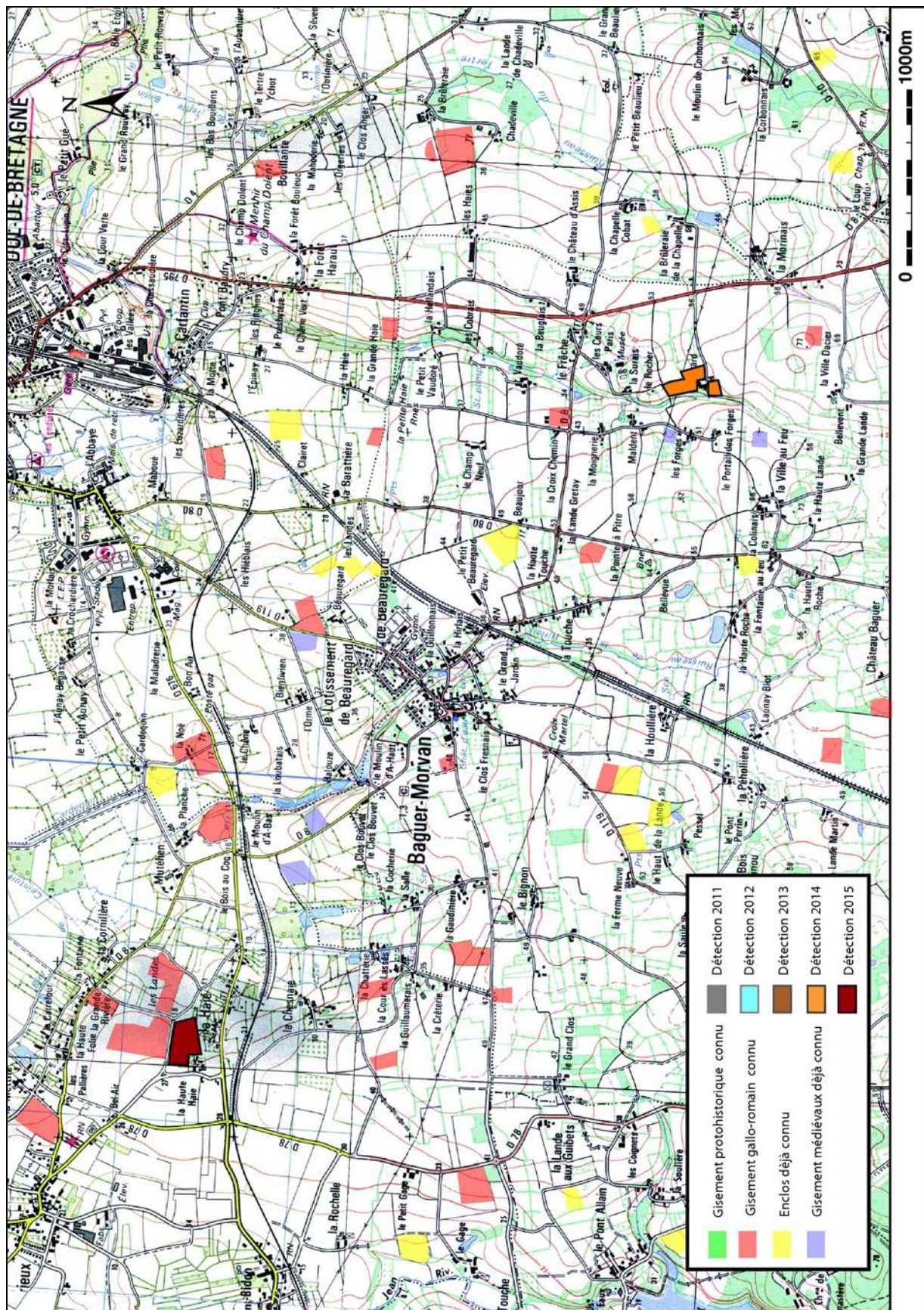
Carte des parcelles visitées avec un appareil à détection de métaux de 2011 à 2015  
secteur de Cancale – prospecteurs Thierry Huck et Daniel Gillet



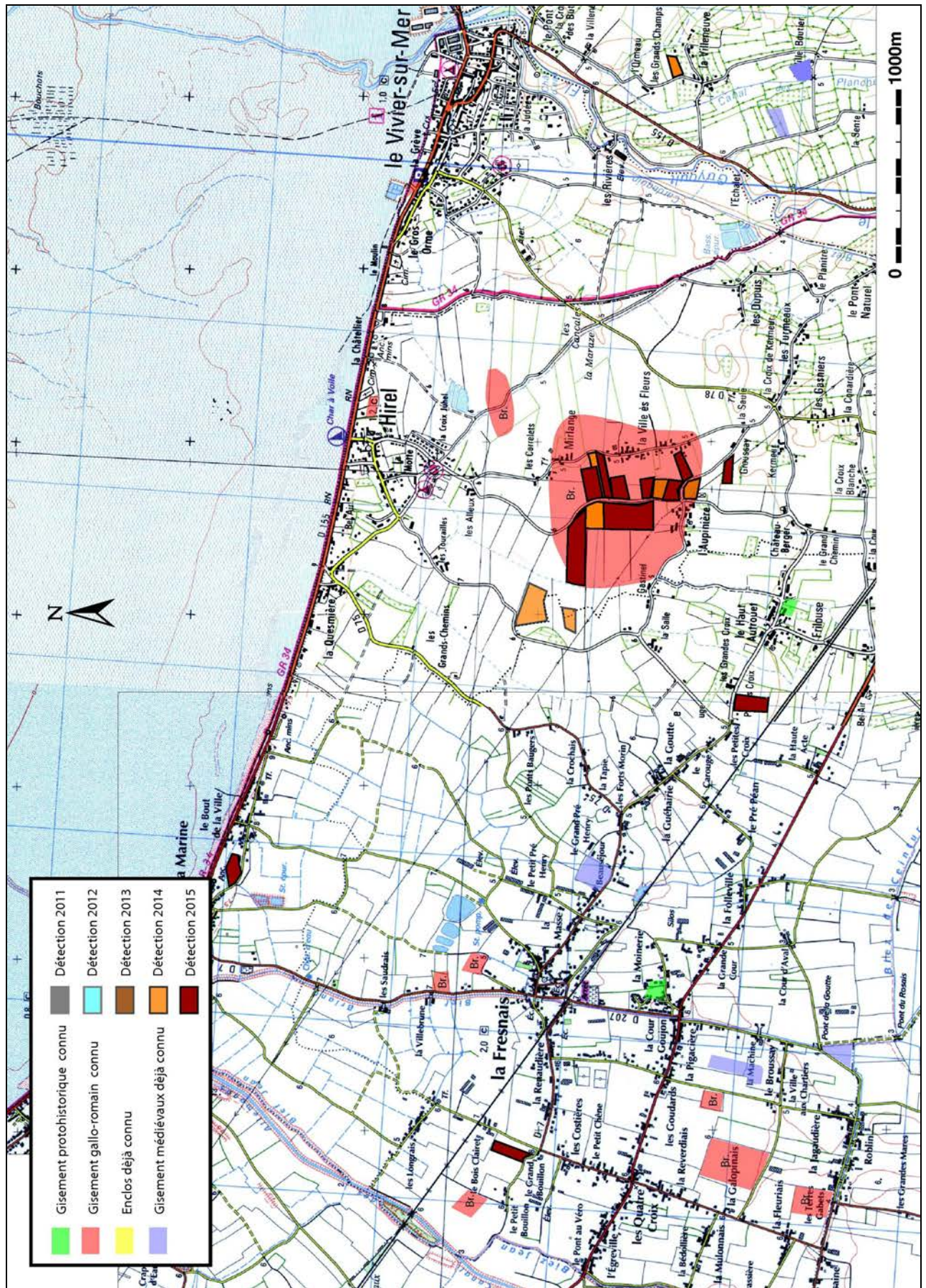


Carte des parcelles visitées avec un appareil à détection de métaux en 2011 à 2015  
secteur de Saint-Mélor-des-Ordes – prospecteurs Thierry Huck et Daniel Gillet

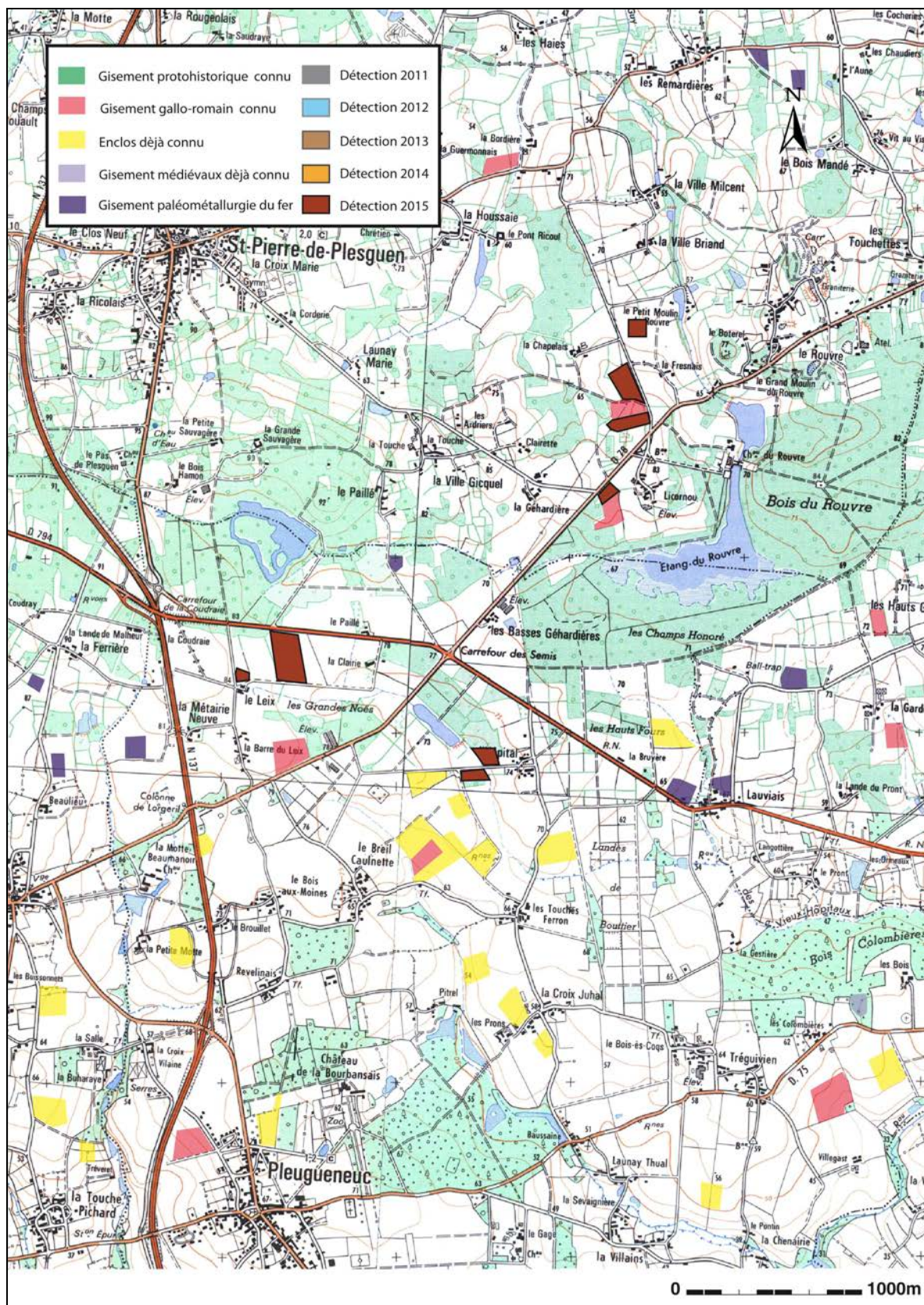




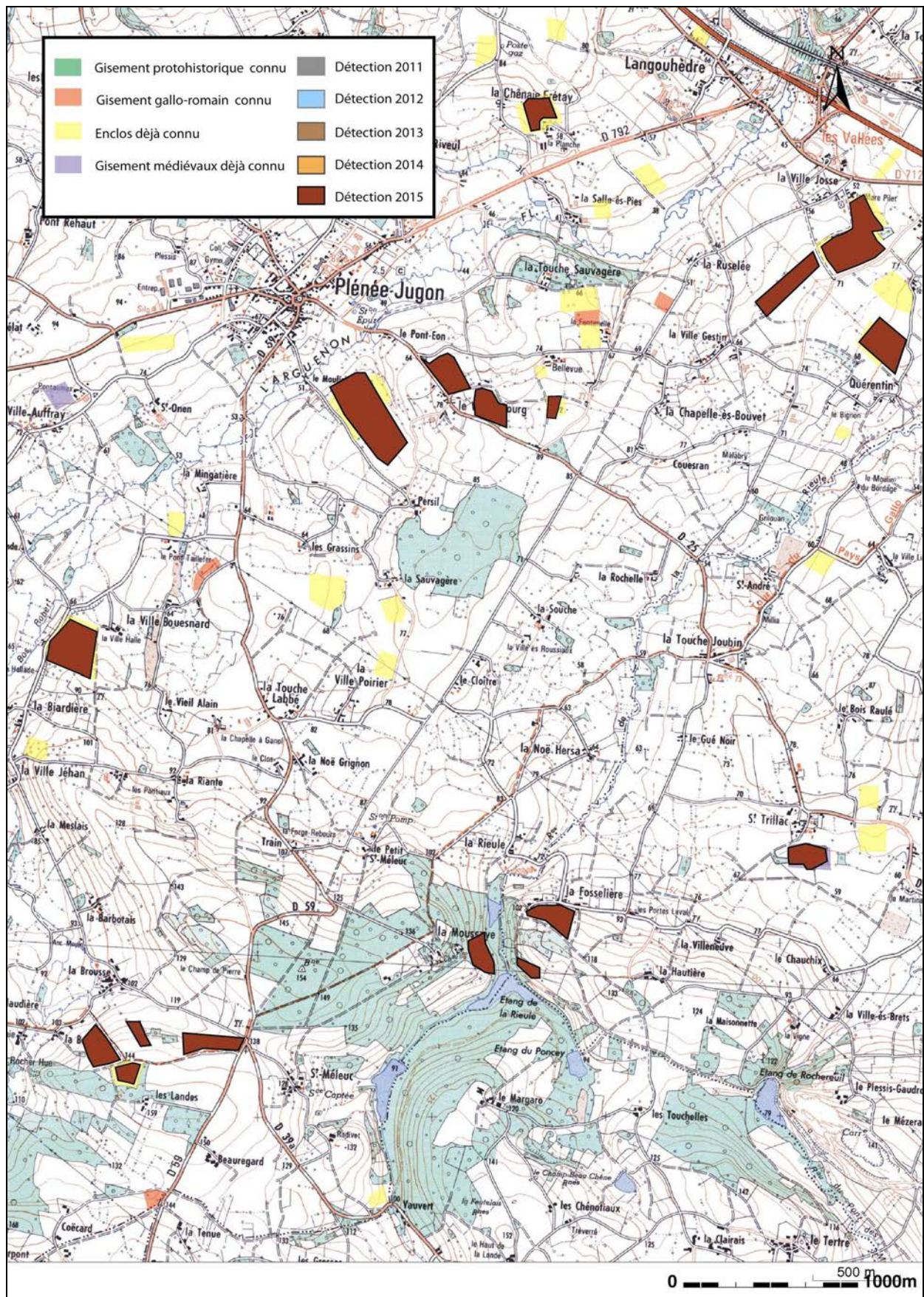
Carte des parcelles visitées avec un appareil à détection de métaux en 2011 à 2015  
secteur de Baguer-Morvan – prospecteurs Thierry Huck et Daniel Gillet



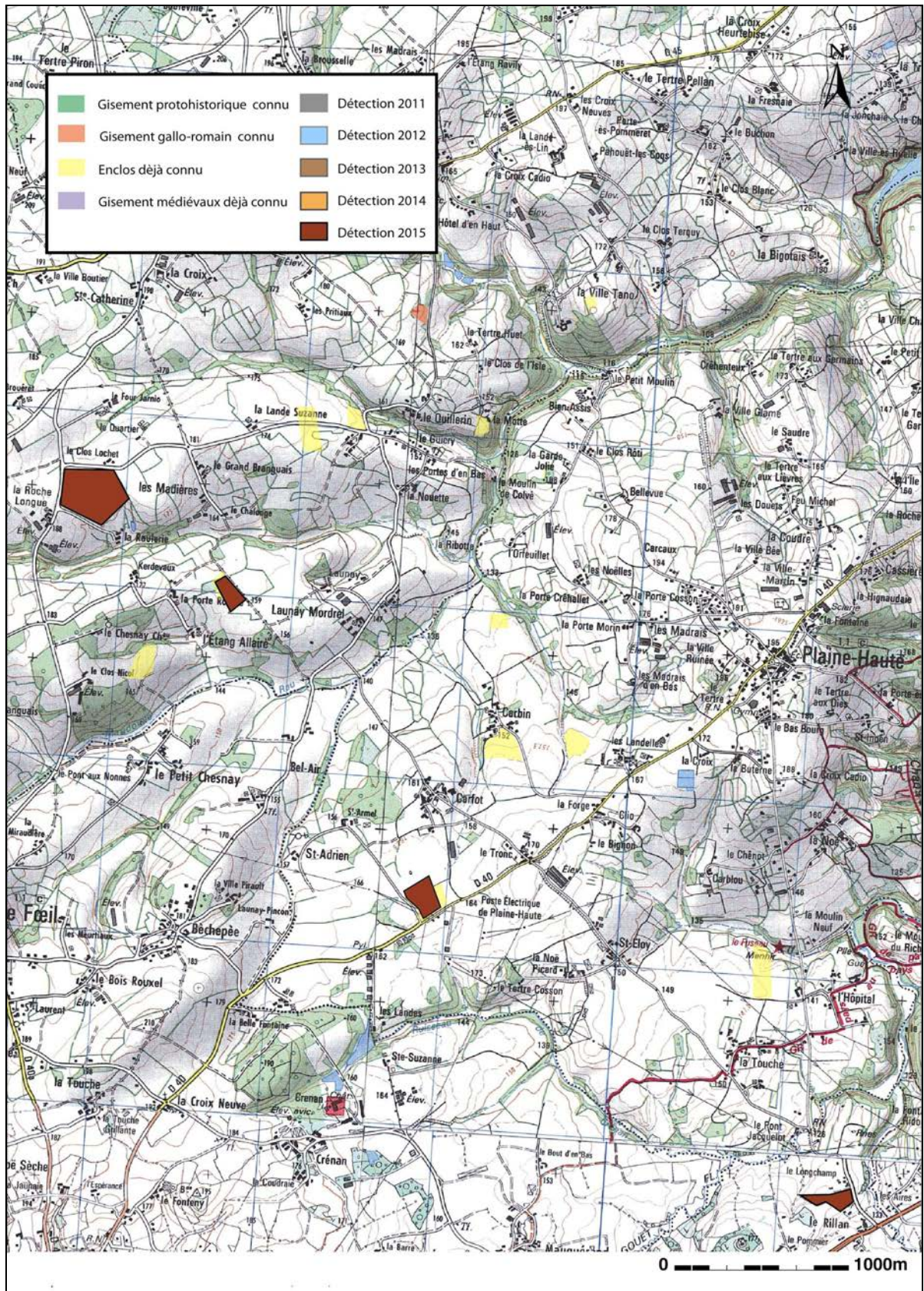
Carte des parcelles visitées avec un appareil à détection de métaux en 2011 à 2015  
secteur de Hirel– prospecteurs Thierry Huck et Daniel Gillet



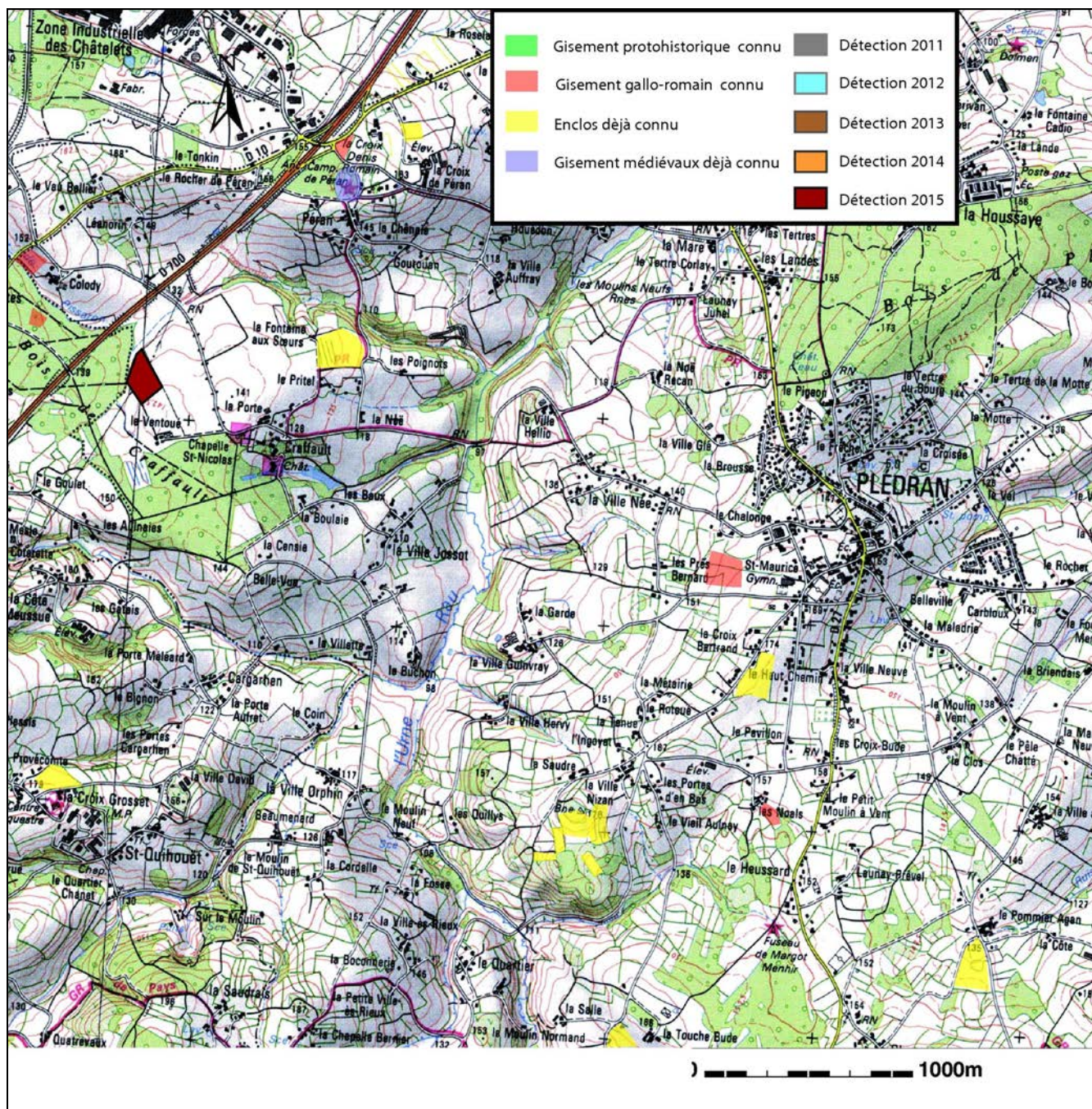
Carte des parcelles visitées avec un appareil à détection de métaux en 2011 à 2015  
 Secteur de Pleugueneuc – prospecteurs Thierry Huck et Daniel Gillet



Carte des parcelles visitées avec un appareil à détection de métaux en 2015  
 Secteur de Plénée-Jugon – prospecteur David Samson.

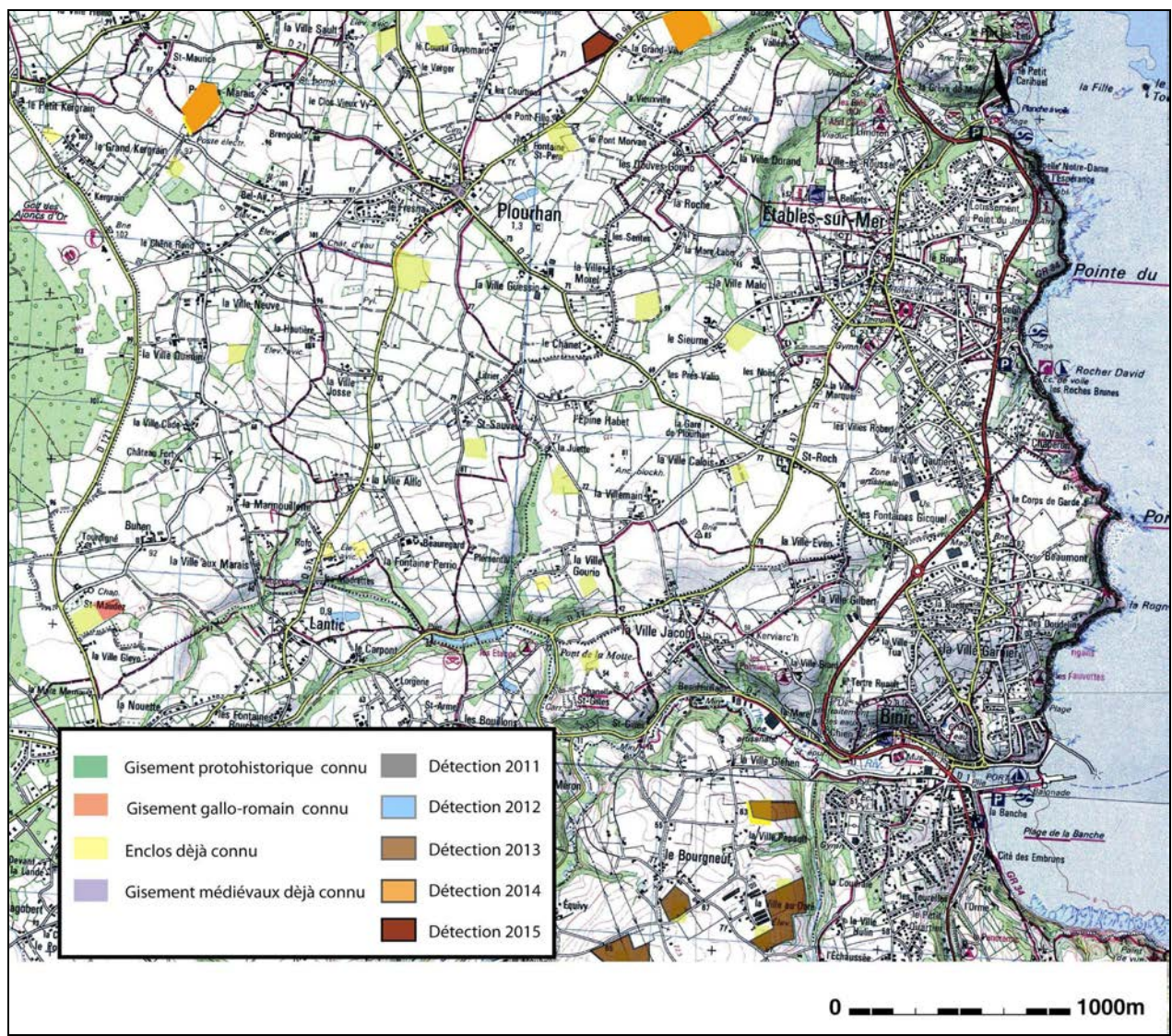


Carte des parcelles visitées avec un appareil à détection de métaux en 2015  
 Secteur de Plaine-Haute – prospecteur Michel Tocqué



Carte des parcelles visitées avec un appareil à détection de métaux en 2015  
 Secteur de Plédran – prospecteur Michel Tocqué





Carte des parcelles visitées avec un appareil à détection de métaux en 2015  
 Secteur de Plourhan – prospecteur Michel Tocqué

## Annexe

Liste des enclos et sites déjà inventoriés et revus d'avion en 2015, sans faire l'objet de déclaration de découverte car aucune information complémentaire n'a été observée.

Les clichés et le fichier excel d'indexation sont consultables sur le CD joint à ce rapport

	INSEE	COMMUNE	LIEUDIT	Date
1)	22015	BRÉHAND	La Queue	01/07/2015
2)	22048	CORSEUL	La Moignerai	03/07/2015
3)	22056	ÉVRAN	Les Vieilles Navières	30/06/2015
4)	22057	LE FAOUËT	Kerlivan	03/07/2015
5)	22084	JUGON-LES-LACS	Le Grand Pré	17-06-2015
6)	22118	LANVALLAY	Bon Espoir	30/06/2015
7)	22118	LANVALLAY	Le Chemin Creux	30/06/2015
8)	22136	LOUDÉAC	Les Déserts	17/06/2015
9)	22136	LOUDÉAC	Trohelleuc	06/07/2015
10)	22175	PLÉDÉLIAC	Le Clos Denais	01/07/2015
11)	22182	PLÉLO	La Rue Au Fort	01/07/2015
12)	22182	PLÉLO	La Rue Au Fort	03/07/2015
13)	22183	Plemet	Renoret	06/07/2015
14)	22184	PLÉMY	La Tantouille	06/07/2015
15)	22184	PLÉMY	Launay Costio	08/07/2015
16)	22185	PLÉNÉE-JUGON	Les Touches	15/06/2015
17)	22185	PLÉNÉE-JUGON	Le Palois	01/07/2015
18)	22185	PLÉNÉE-JUGON	La Ville Hallade	01/07/2015
19)	22187	PLÉRIN	La Ville Dono	01/07/2015
20)	22191	PLESSALA	Le Breil	06/07/2015
21)	22191	PLESSALA	La Fontaine Uby	06/07/2015
22)	22191	PLESSALA	Lebos de penhouet	08/07/2015
23)	22193	PLESTAN	La Ville Barre	15/06/2015
24)	22193	PLESTAN	La Cour D'À Bas	23/09/2015
25)	22208	PLOUASNE	La Ville Hue	17/06/2015
26)	22208	PLOUASNE	La Ville Hue	06/07/2015
27)	22219	PLOUGUENAST	Le Vaujour	06/07/2015
28)	22237	PLUDUNO	La Rouvrais 2	03/07/2015
29)	22251	PORDIC	La Ville Au Doré	01/07/2015
30)	22256	QUEMPEL-GUÉZENNEC	Kerdaniel	03/07/2015
31)	22256	QUEMPEL-GUÉZENNEC	Kerbeneïen	03/07/2015
32)	22297	SAINT-GOUËNO	Le Bocage	06/07/2015
33)	22308	SAINT-JUVAT	La Bouhourdais	15/06/2015
34)	22332	SAINT-TRIMOËL	Bonabri	01/07/2015
35)	22337	SÉVIGNAC	Le Bois De La Touche	15/06/2015
36)	22337	SÉVIGNAC	Saint Trillac	01/07/2015
37)	22339	TADEN	la bouexière	30/06/2015
38)	22341	TRAMAIN	La Croix Balisson	23/09/2015
39)	22369	TRÉMEUR	La Houssaye	15/06/2015
40)	22369	TRÉMEUR	Les Bois	01/07/2015
41)	22369	TRÉMEUR	La Bénate	01/07/2015
42)	22369	TRÉMEUR	Le Clairay	01/07/2015
43)	22376	TRÉVÉ	Kerbiguet	17-06-2015
44)	22380	TRÉVRON	Maumusson	30/06/2015
45)	22391	YVIGNAC	La Ville Baga	17/06/2015
46)	22391	YVIGNAC	La Boissière	17/06/2015
47)	35034	LA BOUSSAC	La Couture	30/06/2015
48)	35085	COMBOURG	La Bouessière Sous Litré	11/07/2015
49)	35085	COMBOURG	La Haute Boissière	11/07/2015
50)	35172	MEILLAC	Le Chêne Février	30/06/2015
51)	35243	ROMAGNÉ	Moncorps	11/07/2015
52)	35292	SAINT-MARC-LE-BLANC	La Mésangère	30/06/2015

53)	35314	SAINTE-SULIAE	anse de vigneux	30/06/2015
54)	35345	TRÉVÉRIEN	Trémegan	30/06/2015

## **Compilation des fiches d'Ille-et-Vilaine et du Morbihan**

**FICHE D'ENREGISTREMENT DE DECOUVERTE**

**Année : 2015**

Première mention =

Données complémentaires =

**Année de première mention = 1986**

N° de l'EA =

NOM DU REDACTEUR : **Catherine Bizien-Jaglin**

**a. localisation** Département : **35** commune principale: **BAZOUGES-LA-PÉROUSE (35019)**

Nom : Lieu-dit de l'IGN et/ou adresse : **La Haie**

Commune principale	Lieu-dit du cadastre	Année	Section(s) . Parcelle (s)
<b>BAZOUGES-LA-PÉRO</b>		<b>2015</b>	<b>660, 661, 662 F</b>
			.

Commune (s)secondaire(s)	Lieu-dit du cadastre	Année	Section (s)	Parcelle (s)

**IDENTIFICATION**

**DESCRIPTION** (les affixes 1 et 2 sont à choisir dans la liste des affixes matière, morphologie ou autre )

Structures (illimité) gisement	Doute	Affixe 1	Affixe 2	Quantité

**Commentaire sur les structures**

-le 12-10-2015, une prospection systématique organisée conjointement avec l'Appac a permis de redéfinir l'emprise de ce gisement identifié en 1986. Contrôle au détecteur sur l'ensemble du gisement. La densité des artefact au sol n'est pas très forte mais la répartition est régulière. .

**INTERPRETATION** (les affixes 1 et 2 sont à choisir dans la liste des affixes matière, morphologie ou autre )

Nature (limité à 2 )	Affixe 1	Affixe 2	Quantité

**Commentaire sur l'interprétation**

**MOBILIER** Mobilier significatif (décrit et commenté) :

L'utilisation de détecteur a permis de collecté des fgt en tôle d'alliage cuivreux d'un récipient riveté qui pourrait être les vestiges d'un casserole.

Mobilier échantillonné: 1 fgt de tegula, 1 brique GR, 1 bord de pot en ceramique commune.

Contexte du mobilier : Lieu de dépôt du mobilier : **Ce.R.A.A. (Saint-malo)**

**CHRONOLOGIE** gallo-romain

Période de début :	?	siècle :	date :
Période de fin :	?	siècle :	date :

**Indicateur de période :**

**Attribution culturelle :**

*Commentaire sur la chronologie*

**GEOREFERENCES** (Coordonnées de l'entité) :

*Type de fond* : IGN 1/25000<sup>ème</sup>

**Carte** : 1216E - 1998

*Précision de l'emprise* : 240 m X 240 m

*Localisation connue et limites supposées*

**Coordonnées Lambert II étendu** :

*X du centroïde* : 309,500

*Y du centroïde* : 2388,030

*Z du centroïde* : 101 m NGF

**ETAT ACTUEL**

*Situation* :  *plein air*     *Grotte, abri, souterrain*     *Immergé*

<i>Topographie</i>	<i>Géologie</i>	<i>Géomorphologie</i>

*Détruit* : OUI  **NON**

*En élévation* : OUI  **NON**

**CIRCONSTANCES DE DECOUVERTE**

<i>Année de la découverte</i>	<i>Circonstance de la découverte</i>	<i>Inventeur/informateur</i>
12-10-2015	prospection pédestre	Bizien- et co

**SOURCES** :(mentionner documents bibliographiques, archives, cartes, plans, photographies etc...) :

<i>notice</i>	<i>pages concernées</i>

*Commentaire général sur l'EA* :

.....  
.....  
.....  
.....  
.....  
.....

**Cadre réservé au SRA**

• N° Entité :

Modification



35019 - BAZOUGES-LA-PÉROUSE

1360600

1360800

La Haie

Cadastre 2015 - section F

Doc . 2015

(D.A.O. Bizien)



671

670

667

669

668

660

662

Fgt de récipient  
en tôle de cuivre

661

659

833

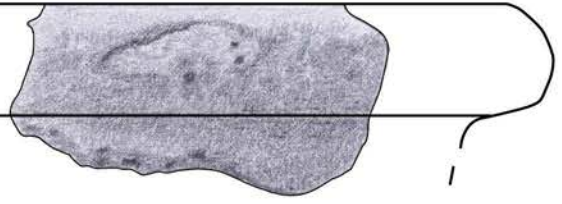
de  
Saint-Brice-en-Cogles

945

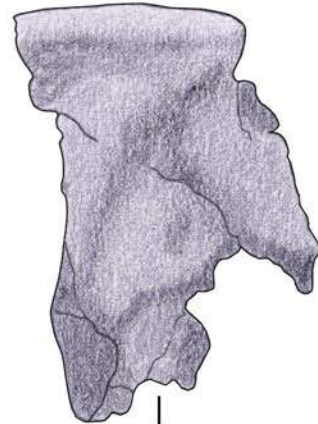
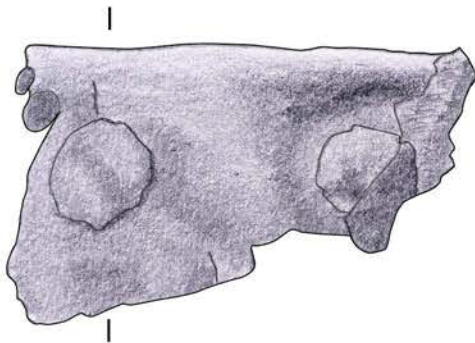
1360600

1360800





Bord céramique commune



(23 gr)

Réceptient en tôle de cuivre riveté

0 5cm



(35019) BAZOUGES-LA PEROUSE - La Haie

Prospection Ce.R.A.A. et Appac (12-10-2015)

Dessin D. Guérin  
Cliché Bizien-Jaglin (4627 à 4629)  
DAO J. Bansard et C. Bizien-Jaglin

**FICHE D'ENREGISTREMENT DE DECOUVERTE**

**Année : 2015**

Première mention =

Données complémentaires =

**Année de première mention = 1986**

N° de l'EA =

NOM DU REDACTEUR : **Catherine Bizien-Jaglin**

**b. localisation** Département : **35** commune principale: **CANCALE (35049)**

Nom : Lieu-dit de l'IGN et/ou adresse : **La Ville Ès Poulains**

Commune principale	Lieu-dit du cadastre	Année	Section(s) . Parcelle (s)
<b>CANCALE</b>		<b>2015</b>	<b>627, 628, 629 D2</b>
			.

Commune (s)secondaire(s)	Lieu-dit du cadastre	Année	Section (s)	Parcelle (s)

**IDENTIFICATION**

**DESCRIPTION** (les affixes 1 et 2 sont à choisir dans la liste des affixes matière, morphologie ou autre )

Structures (illimité)	Doute	Affixe 1	Affixe 2	Quantité
<b>gisement gallo-romain</b>				

**Commentaire sur les structures**

- Les prospections réalisées annuellement depuis 2011, semblent confirmer l'absence de l'extension du site dans les parcelles 1329 et 604 ou aucun artefact n'a encore été collecté. L'exploitant signale que les fragments de tuiles étaient plutôt présents dans la parcelle 627. A proximité, il existait une très ancienne fontaine aujourd'hui disparue qui portait le nom de Fontaine Bouessel.

**INTERPRETATION** (les affixes 1 et 2 sont à choisir dans la liste des affixes matière, morphologie ou autre )

Nature (limité à 2)	Affixe 1	Affixe 2	Quantité

**Commentaire sur l'interprétation**

**MOBILIER** Mobilier significatif (décrit et commenté) :

Sur plusieurs années la détection a permis de collecté plusieurs objets significatifs: des monnaies identifiées par Jacques Garbarini :

- 1) en 2015 un statère Osismes en or pâle , electrum, poids 5,41 grammes, diamètres 25/22 mm.
- 2) en 2012 1 as de Domitien tête à droite corrodé poids 8,04 gr diamètre 25 mm
- 3) Sesterces Antonin le Pieux, revers: Fortune ou La Concorde assise à gauche ? COS:consul; poids 22gr67; diamètre 33 mm
- 4) en 2014 : Gallo-romaine ? : avers 1 profil; corrodée; poids 1,97 gr; diamètre 17,2 mm
- 5) en 2015 Petit bronze 4ème siècle, 2 soldats, 1 étendard, Imitation usée, poids 0,91 gr; diam 13 mm.

Pour info : La détection a aussi livré son lot habituelle de mobilier divers modernes, double tournois, balle de mousquet, médail pieuse, boucle de ceinturon, objet divers en bronze etc. On note aussi un Blanc au soleil division en billon, usé, manques et fractures poids 0,77 gr, diamètres 17 mm (vers 1475) et un fgt de hache polie en dolérite

Contexte du mobilier :

Lieu de dépôt du mobilier : **Ce.R.A.A. Saint-Malo**

**CHRONOLOGIE** gallo-romain

Période de début :	?	siècle :	date :
Période de fin :	?	siècle :	date :

**Indicateur de période :**

**Attribution culturelle :**

<i>Commentaire sur la chronologie</i>
---------------------------------------

**GEOREFERENCES** (Coordonnées de l'entité) :

**Type de fond :** IGN 1/25000<sup>ème</sup>      **Carte :** 1116ET - 2000

**Précision de l'emprise :** 100m X 50 m      **Localisation connue et limites supposées**

**Coordonnées Lambert II étendu :**

**X du centroïde :** 290,860      **Y du centroïde :** 2418,185      **Z du centroïde :** 46 m NGF

**ETAT ACTUEL**

**Situation :**  plein air       Grotte, abri, souterrain       Immergé

<b>Topographie</b>	<b>Géologie</b>	<b>Géomorphologie</b>

**Détruit :** OUI   NON

**En élévation :** OUI   NON

**CIRCONSTANCES DE DECOUVERTE**

<i>Année de la découverte</i>	<i>Circonstance de la découverte</i>	<i>Inventeur/informateur</i>
23/03/2015	prospection pédestre	Th. Huck et D. Gillet

**SOURCES :** (mentionner documents bibliographiques, archives, cartes, plans, photographies etc...) :

notice	pages concernées
Langouët L., Faguet G., 1986 = Chronique de prospection archéologique 1986 en Dossiers du Ce.R.A.A., 14, 1986, p. 97-109.	
Bizien-Jaglin Catherine, 2012 - Chronique de prospection archéologique dans le Nord Bretagne en 2011, Les Dossiers du Ce.R.A.A. n°40, p. 53-82.	

*Commentaire général sur l'EA :*

.....

.....

.....

.....

.....

.....

**Cadre réservé au SRA**

• N° Entité :

Modification



35049 - CANCALE  
Les Champs Costard  
Cadastre 2011 - section D  
Doc. 2015  
(DAO. Bizien)



1342250

1342500



1342250

1342500



Prospection 2015  
Statère Osismes en electrum,  
poids 5,41 grammes,  
diamètres 25/22 mm.  
(cliché 4611-4619)



Prospection 2012  
As de Domitien  
Tête à droite corrodé  
poids 8,04 gr diamètre 25 mm  
(cl. 4620-4626)



Sesterces Antonin le Pieux  
revers: Fortune ou  
La Concorde assise à gauche ?  
COS:consul  
poids 22gr67; diamètre 33 mm  
(cl. 4659-4673)



Prospection 2014  
Gallo-romaine ?  
avers 1 profil; corrodée;  
poids 1,97 gr; diamètre 17,2 mm  
(cl 4600-4605)



Prospection 2015  
Petit bronze 4ème siècle  
2 soldats, 1 étendard  
Imitation usée,  
poids 0,91 gr; diam 13 mm  
(cl. 4606-4610)

(35048) CANCALE - La Ville-es-Poulains  
Prospection Th. Huck, D. Gillet (2015)  
Identification J. Garbarini

Cliché Bizien-Jaglin  
DAO J. Bansard et C. Bizien-Jaglin

0 ————— 25 mm

**FICHE D'ENREGISTREMENT DE DECOUVERTE**

**Année : 2015**

Première mention =

Données complémentaires =

Année de première mention =

N° de l'EA =

NOM DU REDACTEUR : **Catherine Bizien-Jaglin**

**c. localisation** Département : **35**

commune principale: **CARDROC (35050)**

Nom :

Lieu-dit de l'IGN et/ou adresse : **Les Bunières**

Commune principale	Lieu-dit du cadastre	Année	Section(s) . Parcelle (s)
<b>CARDROC</b>		<b>2015</b>	<b>698 B2</b>
			.

Commune (s)secondaire(s)	Lieu-dit du cadastre	Année	Section (s)	Parcelle (s)

**IDENTIFICATION**

**DESCRIPTION** (les affixes 1 et 2 sont à choisir dans la liste des affixes matière, morphologie ou autre )

Structures (illimité)	Doute	Affixe 1	Affixe 2	Quantité
<b>Enclos</b>		<b>curvilinéaire</b>	<b>petit</b>	

*Commentaire sur les structures*

- Cet enclos ne présente aucune corrélation avec le parcellaire du cadastre de 1825.

**INTERPRETATION** (les affixes 1 et 2 sont à choisir dans la liste des affixes matière, morphologie ou autre )

Nature (limité à 2)	Affixe 1	Affixe 2	Quantité

*Commentaire sur l'interprétation*

**MOBILIER** Mobilier significatif (décrit et commenté) :

Contexte du mobilier :	Lieu de dépôt du mobilier :
------------------------	-----------------------------

**CHRONOLOGIE**

Période de début :	?	siècle :	date :
Période de fin :	?	siècle :	date :

*Indicateur de période :*

*Attribution culturelle :*

*Commentaire sur la chronologie*

**GEOREFERENCES** (Coordonnées de l'entité) :

**Type de fond** : IGN 1/25000<sup>ème</sup>

**Carte** : 12170 - 2005

**Précision de l'emprise** : 40 m X 50 m

**Localisation connue et limites supposées**

**Coordonnées Lambert II étendu** :

**X du centroïde** : 286,368

**Y du centroïde** : 2372,547

**Z du centroïde** : 137 m NGF

**ETAT ACTUEL**

**Situation** :  plein air     Grotte, abri, souterrain     Immergé

<b>Topographie</b>	<b>Géologie</b>	<b>Géomorphologie</b>

**Détruit** : OUI   NON

**En élévation** : OUI   NON

**CIRCONSTANCES DE DECOUVERTE**

<b>Année de la découverte</b>	<b>Circonstance de la découverte</b>	<b>Inventeur/informateur</b>
08/07/2015	prospection aérienne	C. Bizien-Jaglin

**SOURCES** :(mentionner documents bibliographiques, archives, cartes, plans, photographies etc...) :

notice	pages concernées
<b>Cliché C. Bizien-Jaglin n°9321 du 08/07/2015</b>	
<b>Couverture IGN "1950" du site géobretagne</b>	

*Commentaire général sur l'EA :*

.....  
.....  
.....  
.....  
.....  
.....

Cadre réservé au SRA

• N° Entité :

Modification





35050 - CARDROC

Les Bunières

Cadastre 2015 - section B2

Doc . 2015

(D.A.O. Bansard - Bizien)



1337500



LA VILLONETTE

LES BUNIERES

1337250

1337500

Les Bunières

Cordonnées Lambert II étendue :  
X = 286,368 Y = 2372,547

Cliché C. Bizien-Jaglin n° 9321 du 08/07/2015




Colorimétrie et contraste modifiés



## Les Bunières

Cordonnées Lambert II étendue :  
X = 286,368 Y = 2372,547

Couverture IGN "1950" du site géobretagne



**FICHE D'ENREGISTREMENT DE DECOUVERTE**

**Année : 2015**

Première mention =

Données complémentaires =

**Année de première mention = 1973**

**N° de l'EA = 351320001**

NOM DU REDACTEUR : **Catherine Bizien-Jaglin**

**d. localisation** Département : **35**

commune principale: **HIREL (35132)**

**Nom :**

**Lieu-dit de l'IGN et/ou adresse : L'Aupinière**

<i>Commune principale</i>	<i>Lieu-dit du cadastre</i>	<i>Année</i>	<i>Section(s) . Parcelle (s)</i>
<b>HIREL</b>		<b>2015</b>	
			.

<i>Commune (s)secondaire(s)</i>	<i>Lieu-dit du cadastre</i>	<i>Année</i>	<i>Section (s)</i>	<i>Parcelle (s)</i>

**IDENTIFICATION**

**DESCRIPTION** (les affixes 1 et 2 sont à choisir dans la liste des affixes matière, morphologie ou autre )

<i>Structures (illimité)</i>	<i>Doute</i>	<i>Affixe 1</i>	<i>Affixe 2</i>	<i>Quantité</i>
<b>gisement</b>		<b>vaste</b>		
<b>Commentaire sur les structures</b>				
<p>- La prospection concerne quelques parties de ce vaste gisement de briquetage de sel déclaré en 1973 et redéfini en 1992. Le mobilier collecté ces dernières années (détectations) semble définir un secteur particulièrement riche. Le nombre d'objets et leur qualité, monnaies, fibules etc.. surprend pour un gisement de production de sel jusqu'à maintenant perçu comme une activité saisonnière réalisée sur estran. On note la présence de mobilier d'antiquité tardive.</p> <p>Ce secteur proche de la fouille de 1974 et des coupes de fossés de drainage observé en 1992 mérite une observation particulière.</p>				

**INTERPRETATION** (les affixes 1 et 2 sont à choisir dans la liste des affixes matière, morphologie ou autre )

<i>Nature (limité à 2)</i>	<i>Affixe 1</i>	<i>Affixe 2</i>	<i>Quantité</i>
<b>Commentaire sur l'interprétation</b>			

**MOBILIER** Mobilier significatif (décrit et commenté) :

<b>Conf. Liste jointe</b>	
Contexte du mobilier :	Lieu de dépôt du mobilier : <b>Ce.R.A.A. Saint-Malo</b>

**CHRONOLOGIE**

Période de début :	?	siècle :	date :
Période de fin :	?	siècle :	date :

**Indicateur de période :**

**Attribution culturelle :**

<i>Commentaire sur la chronologie</i>
---------------------------------------

GEOREFERENCES (Coordonnées de l'entité) :

Type de fond : IGN 1/25000<sup>ème</sup>

Carte : 12150T - 1999

Précision de l'emprise :

Localisation connue et limites supposées

Coordonnées Lambert II étendu :

X du centroïde : 294,480

Y du centroïde : 2407,450

Z du centroïde : 6 m NGF

ETAT ACTUEL

Situation :  plein air     Grotte, abri, souterrain     Immergé

Topographie	Géologie	Géomorphologie

Détruit : OUI  NON

En élévation : OUI  NON

CIRCONSTANCES DE DECOUVERTE

Année de la découverte	Circonstance de la découverte	Inventeur/informateur
01-02-2016	Prospection pedestre	Th. Huck et D. Gillet

SOURCES :(mentionner documents bibliographiques, archives, cartes, plans, photographies etc...) :

notice	pages concernées
Langouët, Bardel, Gouletquer, 1974 : Découverte de briquetages gallo-romains dans les marais de Dol, Bull.et mém. De la Soc. Archéo. D'Ille-et-Vilaine, LXXVIII, 17-34.	
Bucur, Langouët, Le Goff, Pozzi, 1975 : Etudes archéologiques et archéomagnétiques des briquetages gaulois et gallo-romain d'Hirel, Les Dossiers du Ce.R.A.A., 3, 119-138.	
Bizien-Jaglin Catherine, 1992 - Nouvelle approche des briquetages a Hirel, Les Dossiers du Ce.R.A.A., 20, 1992, p. 71 à86.	

Commentaire général sur l'EA :

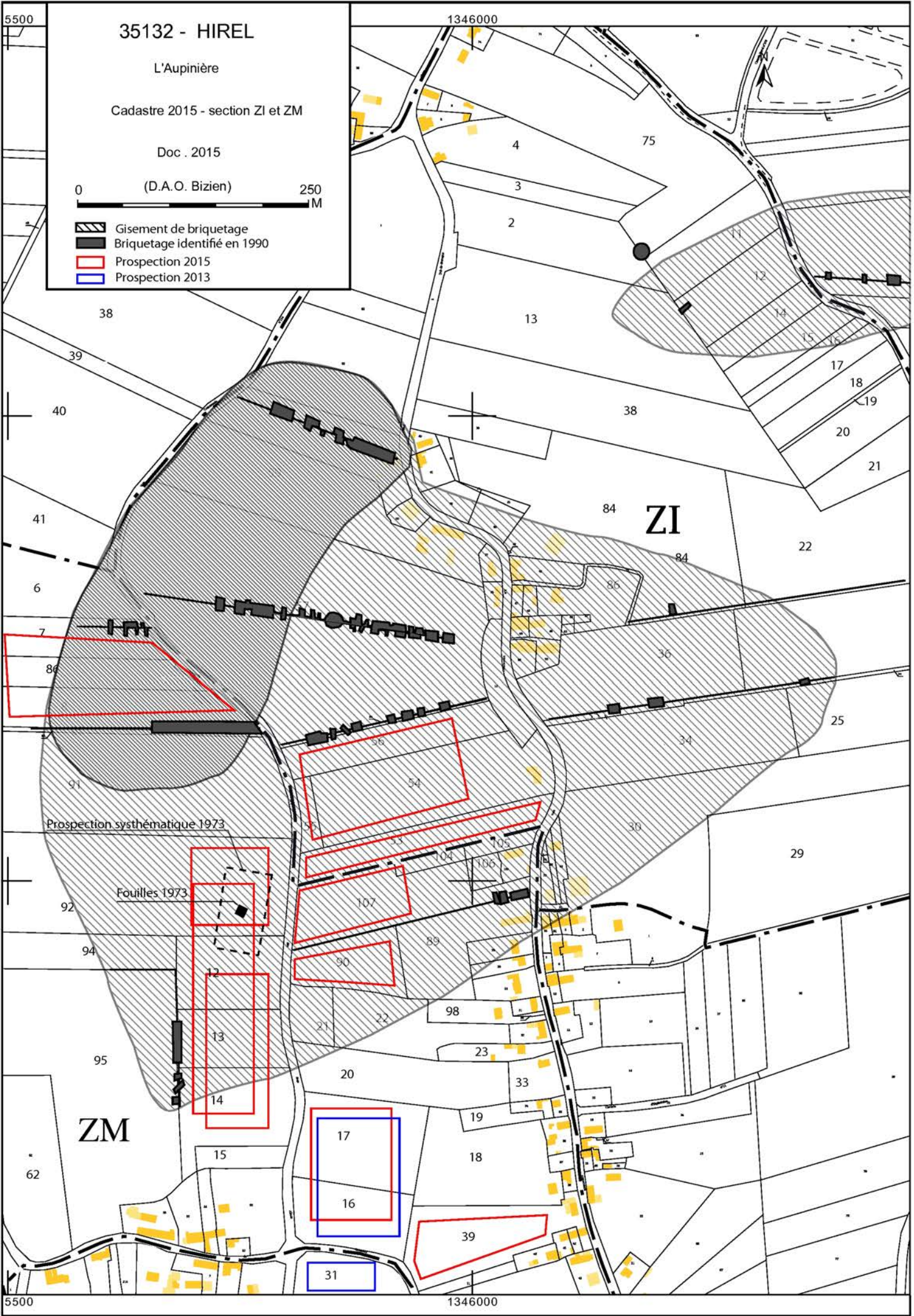
.....  
.....  
.....  
.....  
.....  
.....

Cadre réservé au SRA

• N° Entité :

Modification







## L'Aupinière

## Cordonnées Lambert II étendue :

X = 294,480 Y = 2407,450

**Parcelle 31 ZN, prospection 2013 :***- Tetricus**Revers : personnage debout**Poids 0,58 gr ; diamètre 13,0 mm**(cliché 4701-4703)*

Mobilier moderne : 11 monnaies (double tournois etc..) 3 tessons céramiques des marais, 1 boucle de ceinture, 1 bouton à décor étoile, 1 petite boule facétée avec départ de tige, 1 tige en bronze.

**Parcelles (16 17 ZM?), prospection 2014 :***- Sesterce ou Majorina Magnence?**Indéterminable**Poids 23,87 gr, diamètre 35,0 mm**(non photographiée)*

Mobilier moderne : 5 monnaies (Double tournois etc...)

**Parcelles 12,13,14 ZM, prospection 04-2015 :***- Denier Fourré**Avers : Carcalla: ANTONINUS**Poids 2,75 gr ; diamètre 17,0 mm**Date : 198.-217**(cliché 4704 à 4708)**- Denier Tournois? Ou Monnaie du IV siècle**Lisse**Poids 1,45gr ; diamètre 15,5 mm**(non photographié)**- 1 fgt poterie fumigée (dessinée)*

Mobilier moderne : 8 monnaies (double-tournois etc..), 2 balles de mousquet (0,6 mm, 0,8 mm) et 1 écrasée, , 4 boucles (dont 1 dessinée), 1 bouton, 1 résidu coulée de plomb et 1 éclat

**Parcelles 12,13,14,92 ZM, prospection 06-12-2015 :***- Élément de fibule symétrique ansée ; référence : Artefact (FIB-5075) date 600 à 675. (cliché 4709-4713)*

Mobilier moderne : 1 balle de mousquet cassée, 3 boucles (vérifié) , 1 médaille religieuse, 1 bague, 1 coulée de plomb.

**Parcelle 92 ZM, prospection 06/12/2015 :***- Denier République Rome**Avers : Buste de Salus**Revers : Victoire dons bige( fracturé)**Ag**Poids 2,97 gr, diamètre 18,0 mm**91 AV J C**Rome, D SILANUS**(cliché 4726-4737)**- Demi-As de Nîmes**Lisse, corrodé**Poids 5,48 gr, diamètre 25,0 mm**(cliché 4738-4742)**- Indéterminé Antoninien?**Claude II**Poids 1,55 gr, diamètre 14,2 mm**Cliché (4743-4746)***Parcelle 92 ZM, prospection 01/02/2016 :***- Constantin Nummus*

*Avers : Buste à droite*  
*Revers : Sol debout, L-/F \_J solvinictocomiti*  
*Usée*  
*Poids 2,54 gr, diamètre 17,0 mm*  
(cliché 4833-4837)

- *Radiée Gallien ?*  
*Avers : reste buste à droite*  
*Usée*  
*Poids 2,37gr ; diamètre 16,5 mm*  
(Cliché 4838-4841)

- *Indéterminée*  
*Lisse, concrétions*  
*Poids 2,99 gr ; diamètre 18,3 mm*  
(Non photographié)

- *Fragment de Denier Auguste*  
*Avers : Buste à droite*  
*Revers : Personnage debout tenant une lance: Jupiter( IOVI.TO ou MARSVLTOR*  
*Ag*  
*Poids 1,98 gr ; diamètre 15,1mm*  
(Cliché 4842- 4847)

- 5 fragments de céramiques sigillées (dont Drag. 44 et Drag. 15/17)
- 9 fragments de céramiques fumigées
- 2 fragments de céramique à décor à la molette (mérovingien)
- 6 fragments de briquetage de sel
- 22 fragments de céramiques communes.

- 1 fibule type feugères 26c3b, ou Artefact fib 4125 : Fibule symétrique autour d'un corps central carré, émaillé, encadré de chaque côté par une ligne ondulée et un motif émaillé, formé de deux pétales adossés. Date 70/125. (clichés 4504, 4505)

- 1 fragment de fibule indéterminé. (clichés 4518-4519)

- 1 ferret de ceinture ou plaque boucle. Bien qu'aucun exemplaire similaire n'ait été identifié, la position des boucles de fixation permet cette interprétation. (clichés 4514-4515)

- 1 élément figurant une pâte de lyon qui pourrait provenir d'une fibule ansée aux extrémités trifides (Artefact FIB. 5064) daté de 600/ 750.(cliché 4511-4512)

Mobilier moderne : 19 monnaies (identifiées), 1 plomb de sac, 3 balles de mousquet, 4 tessons médiévaux, 1 indéterminé, 3 tessons modernes, 1 médaille, 1 boucle, 2 boutons, 1 coulée CU, 2 remontoirs horlogerie, 4 coulées de plomb, 1 scorie, 2 moellons. 3 objets métalliques indéterminés (cliché 4509 à 4510 et 45016-4517)

#### **Parcelles 107 ZM, prospection 08-11-2015 :**

- *Monnaie Romaine :*

*AS? Follis*

*Avers : Tête à gauche*

*Revers : Lisse*

*Corrodée*

*Poids 7,66 gr ; diamètre 23,2 mm*

(cliché 4724-4725)

- 6 fragments de briquetage de sel
- 1 fragment de céramique fumigée (dessinées)
- 11 fragments de céramiques sigillées (dont Walter 79/80, Drag. 27, Drag 24/25, pied de Drag 24/25 ?, pied Drag 27 ?)

Mobilier moderne : 13 monnaies, 1 balle de mousquet, 6 fgt de tuile dont 1 très cuite, 11 fgt de céramique moderne, 5 fgt de céramique des marais, 1 fgt cuivre, 1 fgt de grelot en cuivre, 1 coulée de plomb, 1 fusaiöle.

#### **Parcelles 54,55,56 ZI, prospection 25/01/2016 :**

- *Sesterce Hadrien*

*Avers : IMP CAESARTRAIANUS, grand buste avec paludamentum*

*Revers : Abondance ou Equitée Axe: 180*

*Poids 25,98 gr, diamètre 32,0 mm*

(Cliché 4718-4723)

- 1/2 As de NÎMES ou Lyon ou Narbonne

Lisse

Poids 10,07gr, diamètre 28,5 mm

(Cliché 4716-4717)

- 5 tessons de céramiques sigillées indéterminables.

- 7 tessons de céramiques communes.

- 3 fragments briquetage de sel.

Mobilier moderne : 6 monnaies (identifiées), 6 fgt de briques, 5 tessons de céramique moderne, 1 bouton, 2 éléments bronze.

**Parcelles 2,3,4 ZM, prospection 2013 :**

Mobilier moderne : 6 monnaies (double tournois etc...), 1 balle de mousquet (5 gr- 10mm), 5 fgts céramiques des marais, 1 fgt bord ou anse (type Tramain), 1 fgt de plomb, 1 roue dentée.

**Parcelles 16-17 ZM, prospection 2013 :**

Mobilier moderne : 47 monnaies (double tournois etc...), 2 balles de mousquet éclatées, 1 fgt de tuile plate médiévale, 10 tessons de céramiques des marais, 3 tessons moderne (2 dessinés), 1 boucle de ceinture ou chaussure, 1 boucle en étain (dessinée), 2 boutons en bronze, 1 dos de montre gousset en Ag, 1 fgt de cloche ou récipient en étain, 1 scorie alliage cuivreux non magnétique, 5 fgt de plomb, 1 plaque de bronze doré

**Parcelles (16 17 ZM?), prospection 2014 :**

Mobilier moderne : 19 monnaies (Double tournois etc...)

**Parcelles (16 17 ZM?), prospection 18-09-2015 :**

Mobilier moderne : 5 monnaies (double-tournois etc..), 1 bouton lisse.

**Parcelle 39 ZM, prospection 13-12-2015 :**

Mobilier moderne : 15 monnaies (double tournois etc..) 1 boucle, 1 bouton (artillerie de Marine), 1 élément quincaillerie, 2 coulées de plomb.

**Parcelles 7, 8, 86 ZM, prospection 18-10-2015 :**

Mobilier moderne : 9 Monnaies (double tournois etc...), 4 fragments de céramique des marais, 1 rondelle.

**Parcelle 53 ZI, prospection 04-09-2015 :**

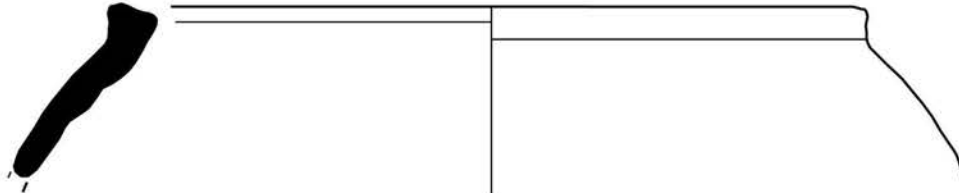
Mobilier moderne : 3 monnaies, 1 balle de mousquet, 1 croix en all. cuivreux (dessiné), 1/2 sphère alliage cuivreux (grelot ?) (dessiné) ; 1 fusaiöle ; 1 élément bronze.



Parcelle ZN 31 - prospection 2013  
Tetricus  
personnage debout  
0,58 gr; Dia. 13 mm  
(clichés 4701 -4703)



Parcelles ZM 12, 13, 14 - prospection 2015  
Denier fourré  
Caracalla: ANTONINUS  
2,75 gr; Dia. 17 mm  
Date: 198-217  
(clichés 4704 - 4708)



Parcelles ZM 12, 13, 14 - prospection 2015  
Tesson de céramique fumigée



Parcelles ZM 12, 13, 14 - prospection 2015  
Elément de fibule symétrique ansée  
(réf. Artefact fib-5075)  
Date: 600 à 675  
(clichés 4709 - 4713) (poids 5 gr)



Parcelles ZI 54, 55, 56 - prospection 2016  
Sesterce Hadrien  
Av: IMP CAESARTRAIANUS, grand buste avec paludamentum  
rev. : Abondance ou Equitée axe: 180  
Poids 25,98 gr, diam. 32 mm  
(clichés 4718-4723)



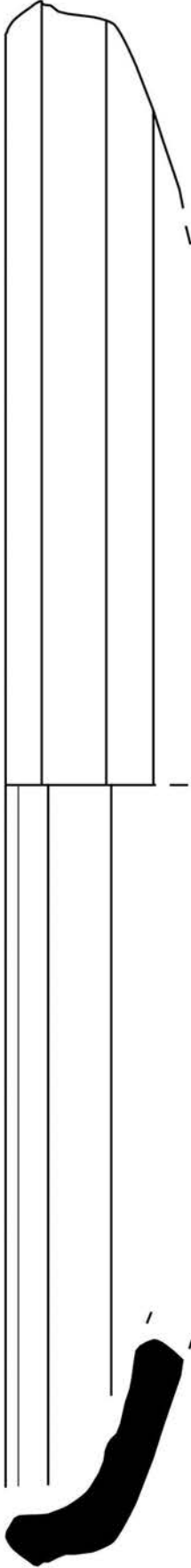
Parcelles ZI 54, 55, 56 - prospection 2016  
1/2 As de Nimes ou Lyon ou Narbonne  
Poids 10,07 gr, diam. 28,5 mm  
(clichés 4716-4717)

### (35132) HIREL - L'Aupinière

Prospections Th. Huck et D. Gillet (2013 à 2015)

Dessin D. Guérin  
Photo Bizien-jaglin  
DAO J. Bansard et C. Bizien-Jaglin

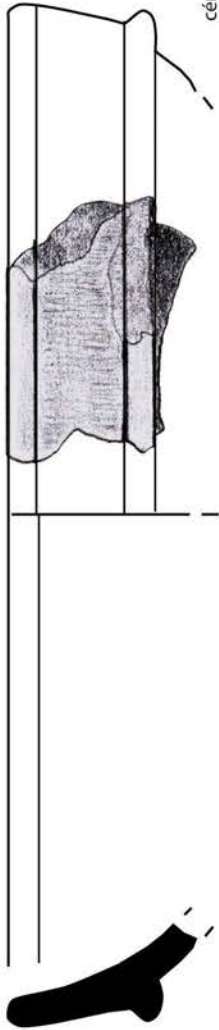




céramique sigillée: Walters 79/80



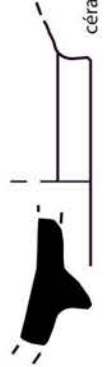
céramique sigillée: Drag. 27



céramique sigillée: Drag. 24/25



céramique sigillée: Drag. 27?



céramique sigillée: Drag. 24/25?

Parcelle ZM 107 - prospection 2015

Monnaie romaine ?

As? Follis

Avers: tête à gauche

Poids 7.66gr; diamètre 23,2 mm

(l'icône 4724-4725)



(35132) HIREL - L'Aupinière  
Parcelle ZM 107  
Prospection Th. Huck et D. Gillet (2013 à 2015)

Dessin D. Guérin  
DAO J. Bansard et C. Bizien-Jaglin



Parcelle ZM 92 - prospection 2015  
Denier république Rome  
Avers: Buste de Salus  
Revers: Victoire dons bige (fracturée)  
Ag  
Poids 2,97 gr, diamètre 18 mm  
91 av. J.C.  
Rpme, D Silanus  
(clichés 4726-4737)



Parcelle ZM 92 - prospection 2015  
Demi As de Nîmes  
Lisse  
Poids 5,48 gr, diamètre 25 mm  
(clichés 4738-4742)



Parcelle ZM 92 - prospection 2015  
Indéterminé Antoninien ?  
Claude II  
Poids 1,55 gr, diamètre 14,2 mm  
(clichés 4743-4746)



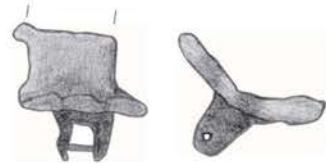
Parcelle ZM 92 - prospection 2015  
Fragment de Denier Auguste  
Avers : Buste à droite  
Revers : Personnage debout tenant  
une lance: Jupiter( IOVI.TO ou MARSVLTOR  
Ag  
Poids 1,98 gr ; diamètre 15,1mm  
Cliché 4842- 4847



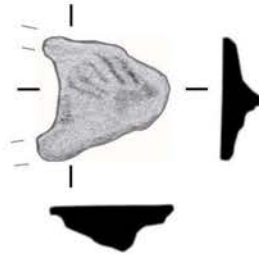
Parcelle ZM 92 - prospection 2015  
Constantin Nummus  
Avers: buste à droite  
Revers : Sol Debout. L-/F \_ J solvinctocomis  
usée  
Poids 2,54 gr, diamètre 17 mm  
(clichés 4833-4837)



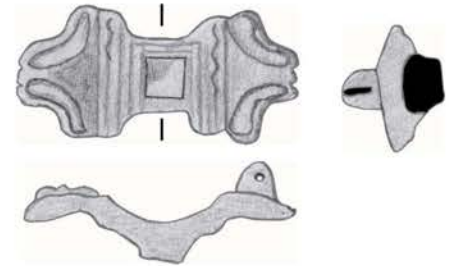
Parcelle ZM 92 - prospection 2015  
Radié Gallien ?  
Avers : reste buste à droite  
Usée  
Poids 2,37gr ; diamètre 16,5 mm  
Cliché 4838-4841)



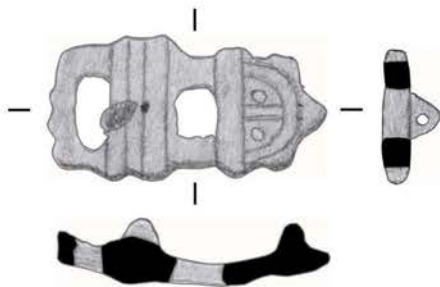
Parcelle ZM 92  
prospection 2015  
Fibule ansée ?  
aux extrémités trifides  
(Réf. Artefact FIB. 5064)  
daté de 600/ 750.  
(clichés 4511-4512)  
(7 gr)



Parcelle ZM 92 - prospection 2015  
Fragment de fibule indéterminé  
(clichés 4518-4519) (<1gr)



Parcelle ZM 92 - prospection 2015  
Fibule symétrique type feugères 26c3b,  
ou Artefact fib 4125 : Date 70/125.  
(clichés 4504, 4505) (11 gr)



Parcelle ZM 92 - prospection 2015  
Ferret de ceinture ou plaque boucle.  
(clichés 4514-4515) (9 gr)

0 5cm

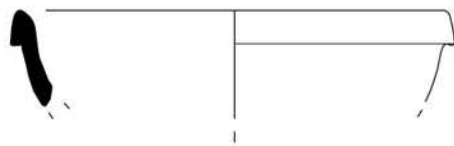


cl. Bizien-Jaglin

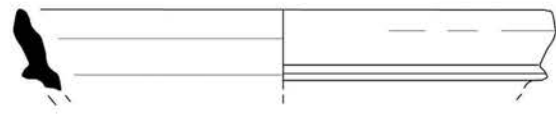
(35132) HIREL - L'Aupinière

Parcelle ZM 92  
Prospections Th. Huck et D. Gillet (2013 à 2015)

Identification monnaies J. Garbarini  
Dessin D. Guérin  
DAO J. Bansard et C. Bizien-Jaglin

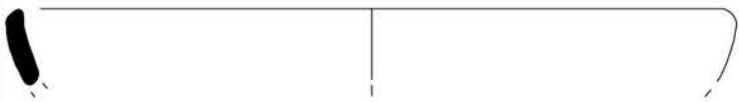
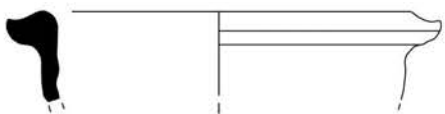
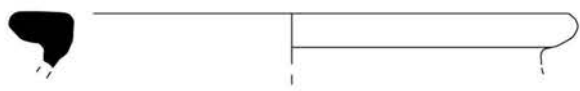


céramique sigillée: Drag. 42

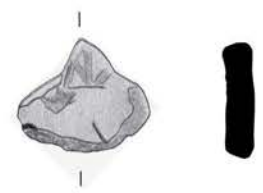


céramique sigillée: Drag. 15/17

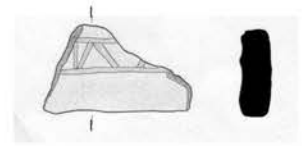
céramiques sigillées



céramiques communes grises

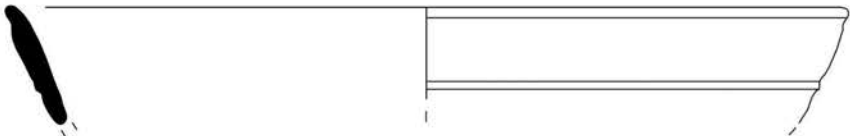


Céramiques grises - décor à la molette Haut Moyen-Age.

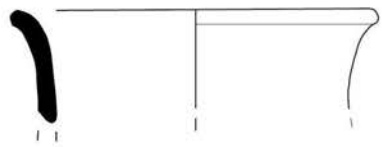
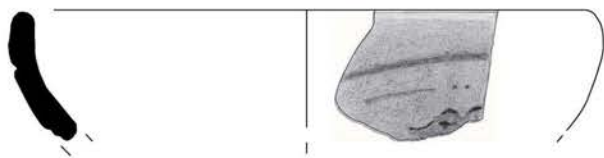


céramiques fumigées

diamètre ?



vase bobine



(35132) HIREL - L'Aupinière  
Parcelle ZM 92  
Prospection Th. Huck et D. Gillet  
(2013 à 2015)  
Dessin D. Guérin  
DAO J. Bansard et C. Bizien-Jaglin

**FICHE D'ENREGISTREMENT DE DECOUVERTE**

**Année : 2015**

Première mention =

Données complémentaires =

Année de première mention =

N° de l'EA =

NOM DU REDACTEUR : **Catherine Bizien-Jaglin**

**e. localisation** Département : **35**

commune principale: **LANDÉAN (35142)**

Nom :

Lieu-dit de l'IGN et/ou adresse : **La Bidois**

Commune principale	Lieu-dit du cadastre	Année	Section(s) . Parcelle (s)
LANDÉAN		2015	164 C
			.

Commune (s)secondaire(s)	Lieu-dit du cadastre	Année	Section (s)	Parcelle (s)

**IDENTIFICATION**

**DESCRIPTION** (les affixes 1 et 2 sont à choisir dans la liste des affixes matière, morphologie ou autre )

Structures (illimité)	Doute	Affixe 1	Affixe 2	Quantité
Enclos		quadrangulaire		

*Commentaire sur les structures*

- Un gisement du Moyen-Age est cité à proximité (Carte archéo SRA; 351420014).
- Cet enclos ne présente aucune corrélation avec le parcellaire du cadastre de du XIXeme siècle.

**INTERPRETATION** (les affixes 1 et 2 sont à choisir dans la liste des affixes matière, morphologie ou autre )

Nature (limité à 2 )	Affixe 1	Affixe 2	Quantité

*Commentaire sur l'interprétation*

**MOBILIER** Mobilier significatif (décrit et commenté) :

Contexte du mobilier :	Lieu de dépôt du mobilier :
------------------------	-----------------------------

**CHRONOLOGIE**

Période de début :	?	siècle :	date :
Période de fin :	?	siècle :	date :

*Indicateur de période :*

*Attribution culturelle :*

*Commentaire sur la chronologie*



GEOREFERENCES (Coordonnées de l'entité) :

Type de fond : IGN 1/25000<sup>ème</sup>

Carte : 1316E-2002

Précision de l'emprise : 50 m X 60 m

Localisation connue et limites supposées

Coordonnées Lambert II étendu :

X du centroïde : 341,953

Y du centroïde : 2385,827

Z du centroïde : 147 m NGF

#### ETAT ACTUEL

Situation :  plein air     Grotte, abri, souterrain     Immergé

Topographie	Géologie	Géomorphologie

Détruit : OUI  NON

En élévation : OUI  NON

#### CIRCONSTANCES DE DECOUVERTE

Année de la découverte	Circonstance de la découverte	Inventeur/informateur
11/07/2015	prospection aérienne	C. Bizien-Jaglin

SOURCES :(mentionner documents bibliographiques, archives, cartes, plans, photographies etc...) :

notice	pages concernées
Cliché C. Bizien-Jaglin n°9515, 9526 du 11/07/2015	

Commentaire général sur l'EA :

.....

.....

.....

.....

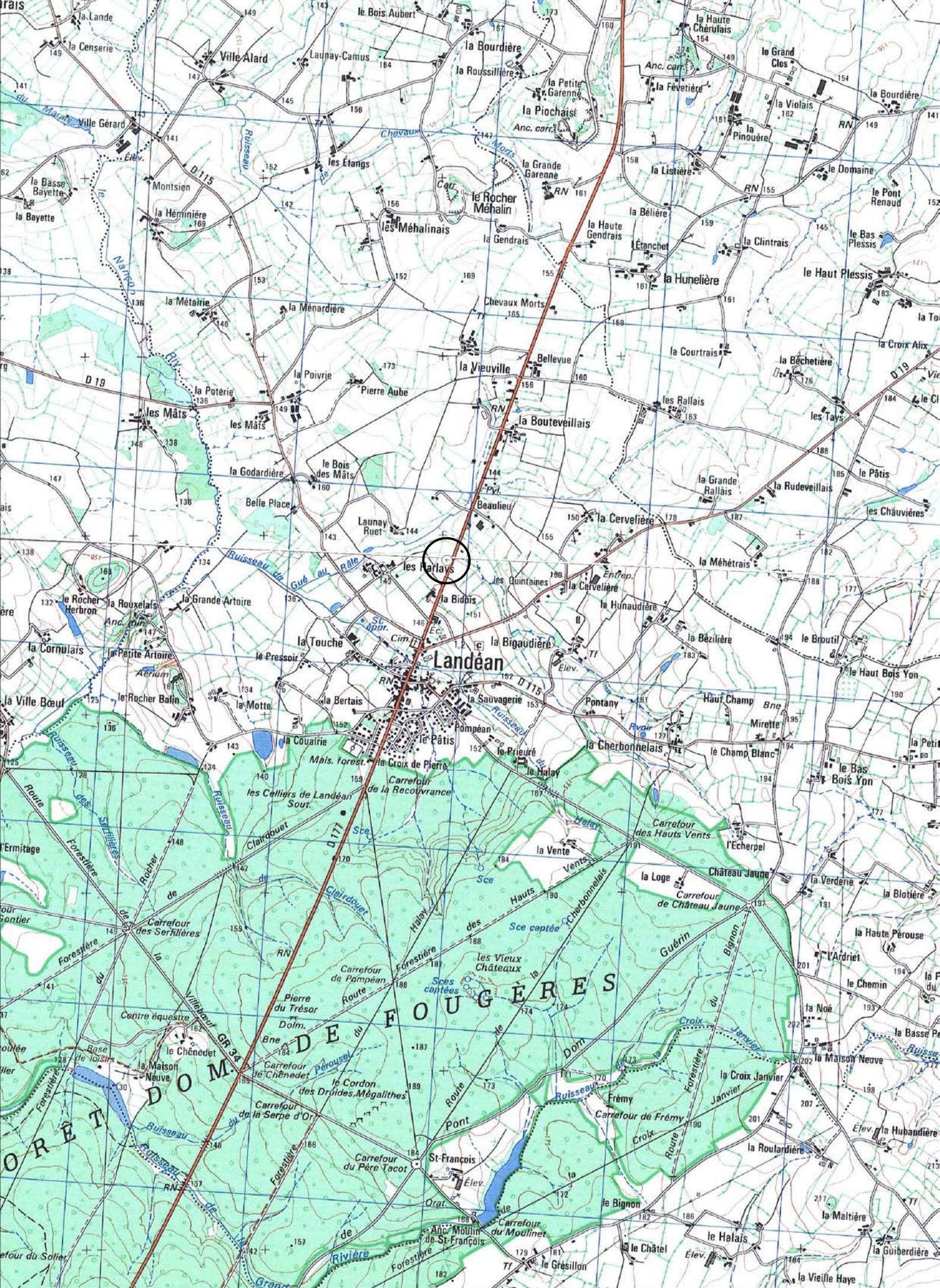
.....

.....

Cadre réservé au SRA

• N° Entité :

Modification



35142 - LANDEAN

La Bidois

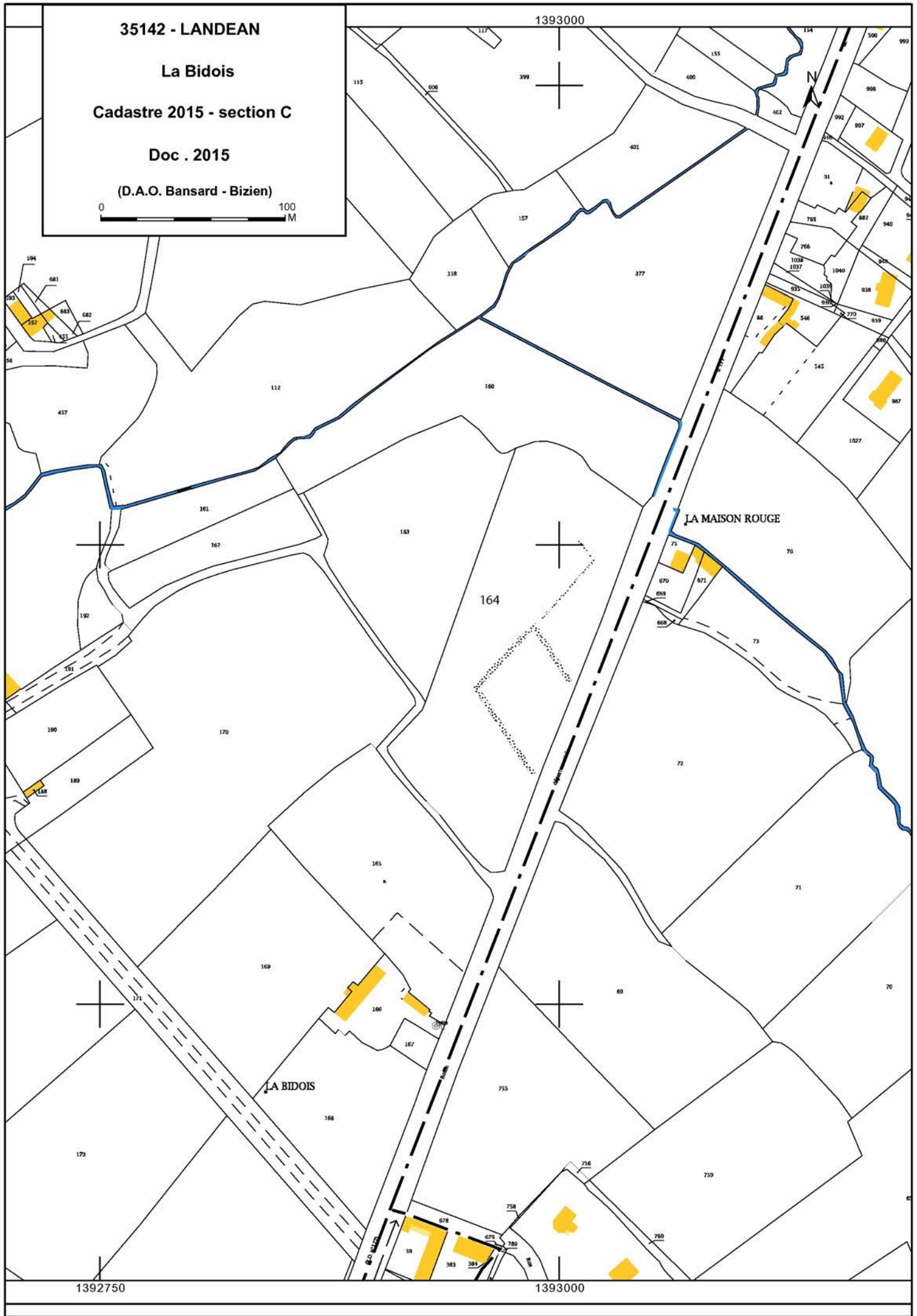
Cadastre 2015 - section C

Doc . 2015

(D.A.O. Bansard - Bizien)



1393000



1392750

1393000

La Bidois


Cordonnées Lambert II étendue :

X = 341,953 Y = 2385,827

Cliché C. Bizien-Jaglin n° 9515 du 11/07/2015



Colorimétrie et contraste modifiés



La Bidois

Cordonnées Lambert II étendue :  
X = 341,953 Y = 2385,827

Cliché C. Bizien-Jaglin n° 9526 du 11/07/2015



Colorimétrie et contraste modifiés



**FICHE D'ENREGISTREMENT DE DECOUVERTE**

**Année : 2015**

Première mention =

Données complémentaires =

**Année de première mention = 2001**

**N° de l'EA = 351640007**

NOM DU REDACTEUR : **Catherine Bizien-Jaglin**

**f. localisation** Département : **35** commune principale: **MARCILLÉ-RAOUL (35164)**

**Nom :**

**Lieu-dit de l'IGN et/ou adresse : Villermais**

<i>Commune principale</i>	<i>Lieu-dit du cadastre</i>	<i>Année</i>	<i>Section(s) . Parcelle (s)</i>
<b>MARCILLÉ-RAOUL</b>		<b>2015</b>	<b>371, 372, 373 B2</b>
			.

<i>Commune (s)secondaire(s)</i>	<i>Lieu-dit du cadastre</i>	<i>Année</i>	<i>Section (s)</i>	<i>Parcelle (s)</i>

**IDENTIFICATION**

**DESCRIPTION** (les affixes 1 et 2 sont à choisir dans la liste des affixes matière, morphologie ou autre )

<i>Structures (illimité)</i>	<i>Doute</i>	<i>Affixe 1</i>	<i>Affixe 2</i>	<i>Quantité</i>
<b>sythème complexe d'enclos</b>				
<b>Commentaire sur les structures</b>				
- Complément de tracé sur un enclos connu depuis 2001.				
- Cet enclos ne présente aucune corrélation avec le parcellaire du cadastre de XIXeme.				

**INTERPRETATION** (les affixes 1 et 2 sont à choisir dans la liste des affixes matière, morphologie ou autre )

<i>Nature (limité à 2 )</i>	<i>Affixe 1</i>	<i>Affixe 2</i>	<i>Quantité</i>
<b>Commentaire sur l'interprétation</b>			

**MOBILIER** Mobilier significatif (décrit et commenté) :

<i>Contexte du mobilier :</i>	<i>Lieu de dépôt du mobilier :</i>
-------------------------------	------------------------------------

**CHRONOLOGIE**

Période de début :	?	siècle :	date :
Période de fin :	?	siècle :	date :

**Indicateur de période :**

**Attribution culturelle :**

<i>Commentaire sur la chronologie</i>
---------------------------------------

GEOREFERENCES (Coordonnées de l'entité) :

Type de fond : IGN 1/25000<sup>ème</sup>

Carte : 1217E - 2000

Précision de l'emprise : 90 m X 140 m

Localisation connue et limites supposées

Coordonnées Lambert II étendu :

X du centroïde : 309,428

Y du centroïde : 2382,752

Z du centroïde : 61 m NGF

ETAT ACTUEL

Situation :  plein air     Grotte, abri, souterrain     Immergé

Topographie	Géologie	Géomorphologie

Détruit : OUI  NON

En élévation : OUI  NON

CIRCONSTANCES DE DECOUVERTE

Année de la découverte	Circonstance de la découverte	Inventeur/informateur
11/07/2015	prospection aérienne	C. Bizien-Jaglin

SOURCES :(mentionner documents bibliographiques, archives, cartes, plans, photographies etc...) :

notice	pages concernées
Cliché C. Bizien-Jaglin n°9384 du 11/07/2015	

Commentaire général sur l'EA :

.....  
.....  
.....  
.....  
.....

Cadre réservé au SRA

• N° Entité :

Modification





35164 - MARCILLE-RAOUL

Villarmais

Cadastre 2015 - section B2

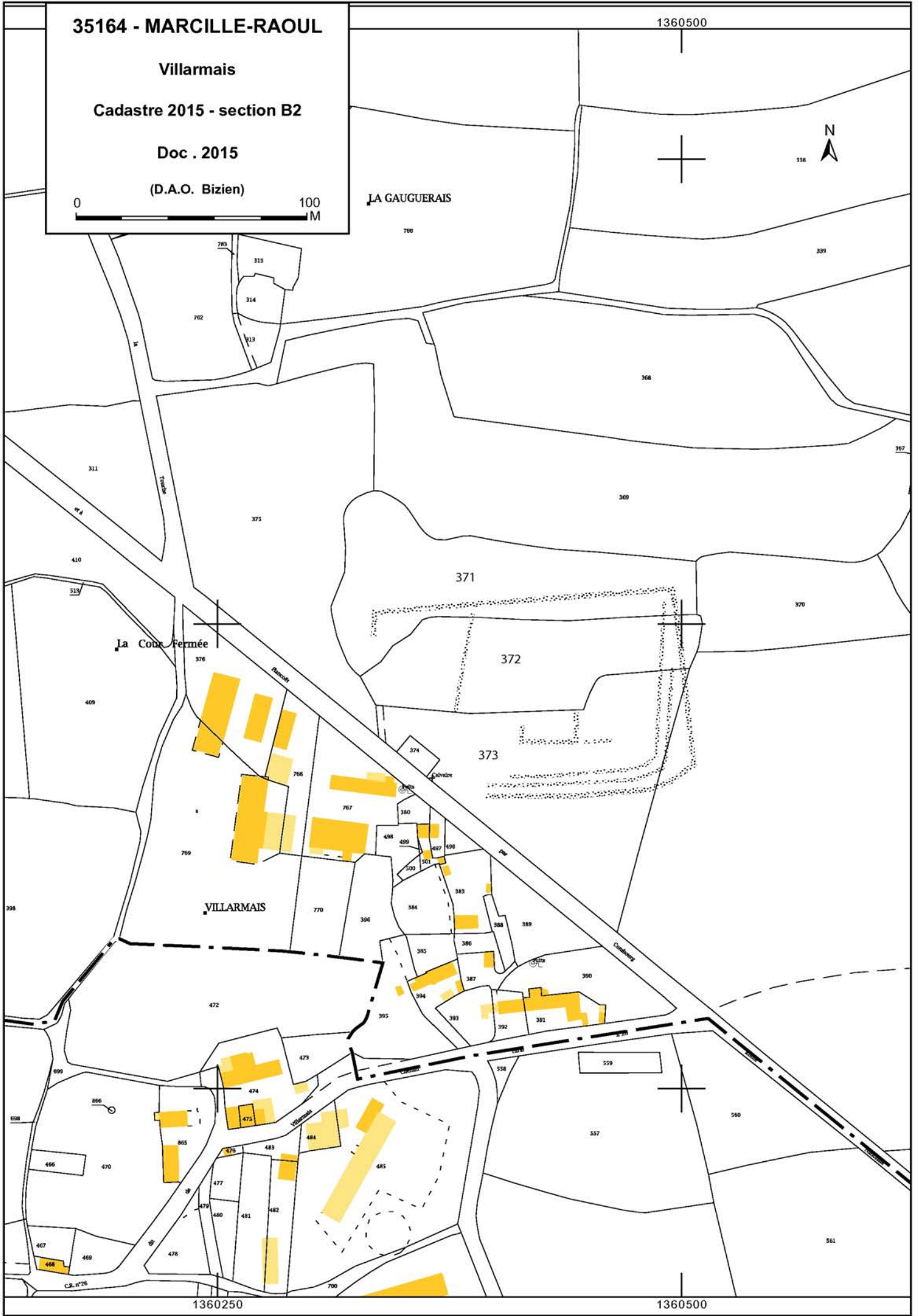
Doc. 2015

(D.A.O. Bizien)



1360500

LA GAUGUERAIS



VILLARMAIS

1360250


1360500

Villermois


Cordonnées Lambert II étendue :

X = 309,428 Y = 2382,752

Cliché C. Bizien-Jaglin n° 9384 du 11/07/2015



Colorimétrie et contraste modifiés



**FICHE D'ENREGISTREMENT DE DECOUVERTE**

Année : 2015

Première mention =

Données complémentaires =

Année de première mention =

N° de l'EA =

NOM DU REDACTEUR : Catherine Bizien-Jaglin

**g. localisation** Département : 22

commune principale: PLEUGUENEUC (35226)

Nom :

Lieu-dit de l'IGN et/ou adresse : Les Bois

Commune principale	Lieu-dit du cadastre	Année	Section(s) . Parcelle (s)
PLEUGUENEUC		2015	ZH 106
			.

Commune (s)secondaire(s)	Lieu-dit du cadastre	Année	Section (s)	Parcelle (s)

**IDENTIFICATION**

**DESCRIPTION** (les affixes 1 et 2 sont à choisir dans la liste des affixes matière, morphologie ou autre )

Structures (illimité)	Doute	Affixe 1	Affixe 2	Quantité
fossé		circulaire		

*Commentaire sur les structures*

- Ce fossé ne présente aucune corrélation avec le parcellaire du cadastre de 1835.

**INTERPRETATION** (les affixes 1 et 2 sont à choisir dans la liste des affixes matière, morphologie ou autre )

Nature (limité à 2 )	Affixe 1	Affixe 2	Quantité
Motte probable			

*Commentaire sur l'interprétation*

- Motte déjà détruite en 1948.  
- Visible sur plusieurs clichés IGN sous forme de tâche blanche.

**MOBILIER** Mobilier significatif (décrit et commenté) :

Contexte du mobilier :

Lieu de dépôt du mobilier :

**CHRONOLOGIE**

Période de début :	?	siècle :	date :
Période de fin :	?	siècle :	date :

*Indicateur de période :*

*Attribution culturelle :*

*Commentaire sur la chronologie*

GEOREFERENCES (Coordonnées de l'entité) :

Type de fond : IGN 1/25000<sup>ème</sup>

Carte : 12170-2005

Précision de l'emprise : environ 30 m de diamètre

Localisation connue et limites supposées

Coordonnées Lambert II étendu :

X du centroïde : 289,763

Y du centroïde : 2387,232

Z du centroïde : 52 m NGF

ETAT ACTUEL

Situation :  plein air     Grotte, abri, souterrain     Immergé

Topographie	Géologie	Géomorphologie

Détruit : OUI  NON

En élévation : OUI  NON

CIRCONSTANCES DE DECOUVERTE

Année de la découverte	Circonstance de la découverte	Inventeur/informateur
30/06/2015	prospection aérienne	C. Bizien-Jaglin

SOURCES :(mentionner documents bibliographiques, archives, cartes, plans, photographies etc...) :

notice	pages concernées
Cliché C. Bizien-Jaglin n°7864 du 30/06/2015	
IGNF_PVA_1-0_1952-05-21_C0916-0121_1952_F0916-1216-1	
Couverture aérienne de l'IGN de 2008	
Couverture aérienne de l'IGN de 2003 (non imprimé)	
Couverture aérienne de l'IGN 2012 (non imprimé)	

Commentaire général sur l'EA :

.....  
.....  
.....  
.....  
.....  
.....

Cadre réservé au SRA

• N° Entité :

Modification



35226 - PLEUGUENEUC

Les Bois

Cadastre 2015 - section ZH

Doc . 2015

(D.A.O. Bansard - Bizien)



1341000



106

30

105

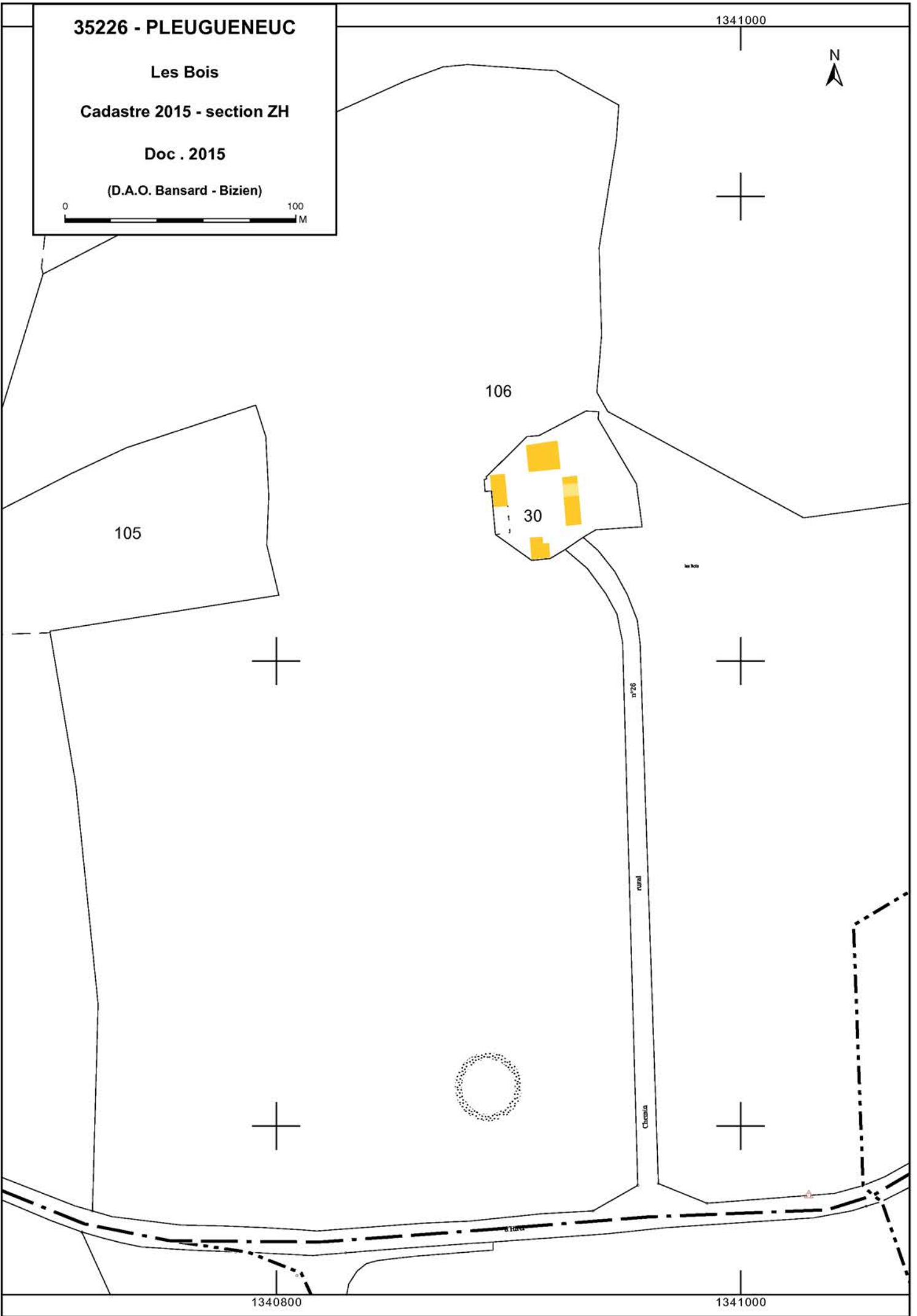
n°26

rural

chemin

1340800

1341000



Les Bois

Cordonnées Lambert II étendue :  
X = 289,763 Y = 2387,232

Cliché C. Bizien-Jaglin n° 7864 du 30/06/2015



Colorimétrie et contraste modifiés



2015

PLEUGUENEUC

(35226)

Les Bois

Cordonnées Lambert II étendue :

X = 289,763 Y = 2387,232

Mission IGN de 1952

IGNF\_PVA\_1-0\_1952-05-21\_C0916-0121\_1952\_F0916-1216-1





**FICHE D'ENREGISTREMENT DE DECOUVERTE**

**Année : 2015**

Première mention =

Données complémentaires =

**Année de première mention = 1998**

**N° de l'EA = 35 046 0019**

NOM DU REDACTEUR : **Catherine Bizien-Jaglin**

**h. localisation** Département : **35** commune principale: **ROZ-LANDRIEUX (35246)**

**Nom :** Lieu-dit de l'IGN et/ou adresse : **La Haie / La Grande Rivière**

<i>Commune principale</i>	<i>Lieu-dit du cadastre</i>	<i>Année</i>	<i>Section(s) . Parcelle (s)</i>
<b>ROZ-LANDRIEUX</b>		<b>2015</b>	<b>101, 102, 103, 104, 105, 106, 112, 115, 204, 205, 206, 207 J</b>
			.

<i>Commune (s)secondaire(s)</i>	<i>Lieu-dit du cadastre</i>	<i>Année</i>	<i>Section (s)</i>	<i>Parcelle (s)</i>

**IDENTIFICATION**

**DESCRIPTION** (les affixes 1 et 2 sont à choisir dans la liste des affixes matière, morphologie ou autre )

<i>Structures (illimité)</i>	<i>Doute</i>	<i>Affixe 1</i>	<i>Affixe 2</i>	<i>Quantité</i>
<b>gisement gallo-romain</b>				
<i>Commentaire sur les structures</i>				
-Découverte d'une vaste zone riche en fgt de tegulae, imbrices qui complète notablement l'emprise d'un gisement déclaré depuis 1998.				

**INTERPRETATION** (les affixes 1 et 2 sont à choisir dans la liste des affixes matière, morphologie ou autre )

<i>Nature (limité à 2 )</i>	<i>Affixe 1</i>	<i>Affixe 2</i>	<i>Quantité</i>
<i>Commentaire sur l'interprétation</i>			

**MOBILIER** Mobilier significatif (décrit et commenté) :

4 fgt de tegulae collecté	
Contexte du mobilier :	Lieu de dépôt du mobilier : <b>Ce.R.A.A. Saint-Malo</b>

**CHRONOLOGIE** Gallo-romain

Période de début :	?	siècle :	date :
Période de fin :	?	siècle :	date :

**Indicateur de période :**

**Attribution culturelle :**

<i>Commentaire sur la chronologie</i>
---------------------------------------

GEOREFERENCES (Coordonnées de l'entité) :

Type de fond : IGN 1/25000<sup>ème</sup>

Carte : 1215OT - 1999

Précision de l'emprise : 400 m X 120 m

Localisation connue et limites supposées

Coordonnées Lambert II étendu :

X du centroïde : 294,410

Y du centroïde : 2401,165

Z du centroïde : 23 m NGF

### ETAT ACTUEL

Situation :  plein air     Grotte, abri, souterrain     Immergé

Topographie	Géologie	Géomorphologie

Détruit : OUI  NON

En élévation : OUI  NON

### CIRCONSTANCES DE DECOUVERTE

Année de la découverte	Circonstance de la découverte	Inventeur/informateur
14-12-2015	prospection pédestre	TH. Huck et D. Gillet

SOURCES :(mentionner documents bibliographiques, archives, cartes, plans, photographies etc...) :

notice	pages concernées
<b>Bizien-Jaglin C., 1999 = Chronique de prospection 1998 dans le nord de la Haute-Bretagne, dans Dossiers du Ce.R.A.A., 27, 1999, p. 65-86.</b>	

Commentaire général sur l'EA :

.....  
.....  
.....  
.....  
.....  
.....

Cadre réservé au SRA

• N° Entité :

Modification



400

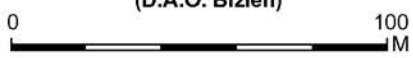
# 35246 - ROZ-LANDRIEUX

## La Haie / La Grande Rivière

### Cadastre 2015 - section J

#### Doc . 2015

(D.A.O. Bizien)



1345600

115



114

113

111

# 0J

96

101

112

(1998)

107

95

102

106

97

98

100

103

R.D. n°78

Voie

communale

n°135

105

219

206

104

R.N.

218

205

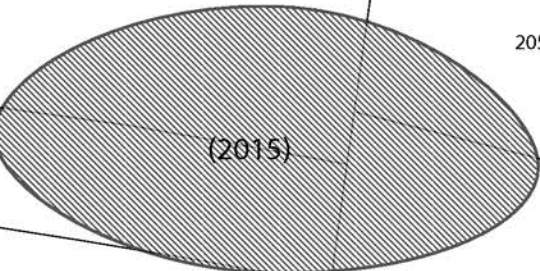


(2015)

207

204

291



290

216

443

444

213

217

215

446

212

448

447

449

445

404

209

203

201

400

1345600

**FICHE D'ENREGISTREMENT DE DECOUVERTE**

**Année : 2015**

Première mention =

Données complémentaires =

Année de première mention =

N° de l'EA =

NOM DU REDACTEUR : **Catherine Bizien-Jaglin**

**i. localisation** Département : **35**

commune principale: **SAINT-MALO (35288)**

Nom :

Lieu-dit de l'IGN et/ou adresse : **La Herviais**

Commune principale	Lieu-dit du cadastre	Année	Section(s) . Parcelle (s)
<b>SAINT-MALO</b>		<b>2015</b>	<b>34 ou 158 DE</b>
			.

Commune (s)secondaire(s)	Lieu-dit du cadastre	Année	Section (s)	Parcelle (s)

**IDENTIFICATION**

**DESCRIPTION** (les affixes 1 et 2 sont à choisir dans la liste des affixes matière, morphologie ou autre )

Structures (illimité)	Doute	Affixe 1	Affixe 2	Quantité
<b>Objet isolé</b>				

*Commentaire sur les structures*

- Lors de prospection pédestre, M. Helaudais a trouvé un fragment de lame d'épée en bronze.

**INTERPRETATION** (les affixes 1 et 2 sont à choisir dans la liste des affixes matière, morphologie ou autre )

Nature (limité à 2 )	Affixe 1	Affixe 2	Quantité

*Commentaire sur l'interprétation*

**MOBILIER** Mobilier significatif (décrit et commenté) :

fragment de lame d'épée en bronze

Contexte du mobilier :

Lieu de dépôt du mobilier :

**CHRONOLOGIE** Age du Bronze

Période de début :	?	siècle :	date :
Période de fin :	?	siècle :	date :

*Indicateur de période :*

*Attribution culturelle :*

*Commentaire sur la chronologie*

**GEOREFERENCES** (Coordonnées de l'entité) :

*Type de fond* : IGN 1/25000<sup>ème</sup>

**Carte** : 1116ET - 2000

*Précision de l'emprise* : /

*Localisation connue et limites supposées*

**Coordonnées Lambert II étendu** :

*X du centroïde* : 283,070

*Y du centroïde* : 2410,565

*Z du centroïde* : 40 m NGF

**ETAT ACTUEL**

*Situation* :  plein air     Grotte, abri, souterrain     Immergé

<i>Topographie</i>	<i>Géologie</i>	<i>Géomorphologie</i>

*Détruit* : OUI  NON

*En élévation* : OUI  NON

**CIRCONSTANCES DE DECOUVERTE**

<i>Année de la découverte</i>	<i>Circonstance de la découverte</i>	<i>Inventeur/informateur</i>
aout 2015	prospection pedestre	J.F. Helaudais

**SOURCES** :(mentionner documents bibliographiques, archives, cartes, plans, photographies etc...) :

notice	pages concernées

*Commentaire général sur l'EA* :

.....  
.....  
.....  
.....  
.....  
.....

**Cadre réservé au SRA**

• N° Entité :

Modification



35288 - SAINT-MALO

La Herviais

Cadastre 2015 - section DE

Doc . 2015

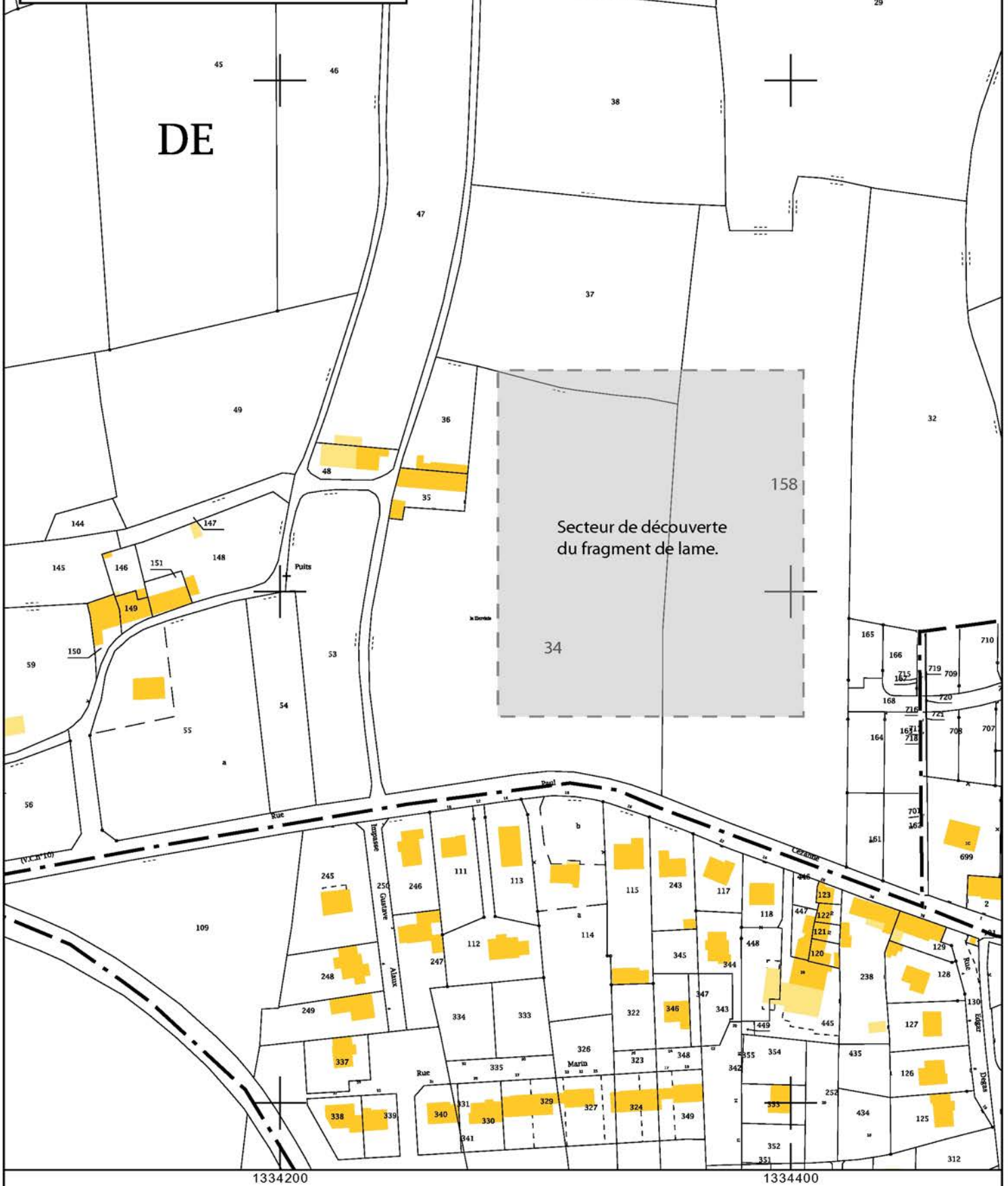
(D.A.O. Bizien)



1334400



DE



1334200

1334400





Fragment de lame en bronze (29 gr)

(35288) SAINT-MALO - La Herviais

Prospection J.F. Helaudais (2015)

Dessin D. Guérin  
Cliché Bizien (4627 à 4629)  
DAO J. Bansard et C. Bizien-Jaglin

**FICHE D'ENREGISTREMENT DE DECOUVERTE**

**Année : 2015**

Première mention =

Données complémentaires =

**Année de première mention = 1973**

**N° de l'EA = 35 299 0006**

NOM DU REDACTEUR : **Catherine Bizien-Jaglin**

**j. localisation** Département : **35** commune principale: **SAINT-MÉLOIR-DES-ONDES (35299)**

**Nom :**

**Lieu-dit de l'IGN et/ou adresse : La Coudre**

<i>Commune principale</i>	<i>Lieu-dit d</i>	<i>Année</i>	<i>Section(s) . Parcelle (s)</i>
<b>SAINT-MÉLOIR-DES-ONDES</b>		<b>2015</b>	<b>223, 250 E et 3, 4, 5 G</b>
			.

<i>Commune (s)secondaire(s)</i>	<i>Lieu-dit du cadastre</i>	<i>Année</i>	<i>Section (s)</i>	<i>Parcelle (s)</i>

**IDENTIFICATION**

**DESCRIPTION** (les affixes 1 et 2 sont à choisir dans la liste des affixes matière, morphologie ou autre )

<i>Structures (illimité)</i>	<i>Doute</i>	<i>Affixe 1</i>	<i>Affixe 2</i>	<i>Quantité</i>
<b>Gisement gallo-romain</b>				

**Commentaire sur les structures**

- Gisement, plusieurs fois revisité ces dernières années, sans découvertes significatives. En 2015, cependant, découverte d'un nummus.

**INTERPRETATION** (les affixes 1 et 2 sont à choisir dans la liste des affixes matière, morphologie ou autre )

<i>Nature (limité à 2 )</i>	<i>Affixe 1</i>	<i>Affixe 2</i>	<i>Quantité</i>

**Commentaire sur l'interprétation**

**MOBILIER** Mobilier significatif (décrit et commenté) :

Un nummus de Constantin:

avers: CONSTAN- TINUS AUG;

revers: BEATRAN(PTR)QUILLITASVOTIS XX;

poids: 2,3 g; diamètre: 18 mm; atelier: Trèves

Contexte du mobilier :

Lieu de dépôt du mobilier : **Ce.R.A.A. Saint-Malo**

**CHRONOLOGIE**

Période de début :	?	siècle :	date :
Période de fin :	?	siècle :	date :

**Indicateur de période :**

**Attribution culturelle :**

*Commentaire sur la chronologie*

GEOREFERENCES (Coordonnées de l'entité) :

Type de fond : IGN 1/25000<sup>ème</sup>

Carte : 1116ET - 2000

Précision de l'emprise : 120 m X 120 m

Localisation connue et limites supposées

Coordonnées Lambert II étendu :

X du centroïde : 289,475

Y du centroïde : 2413,370

Z du centroïde : 11 m NGF

**ETAT ACTUEL**

Situation :  plein air     Grotte, abri, souterrain     Immergé

Topographie	Géologie	Géomorphologie

Détruit : OUI  NON

En élévation : OUI  NON

**CIRCONSTANCES DE DECOUVERTE**

Année de la découverte	Circonstance de la découverte	Inventeur/informateur
14-10-2015	prospection pédestre	TH. Huck

SOURCES :(mentionner documents bibliographiques, archives, cartes, plans, photographies etc...) :

notice	pages concernées
Les Dossiers du Ce.R.A.A. N°2, 1973, p. 26.	

Commentaire général sur l'EA :

.....  
.....  
.....  
.....  
.....

Cadre réservé au SRA

• N° Entité :

Modification



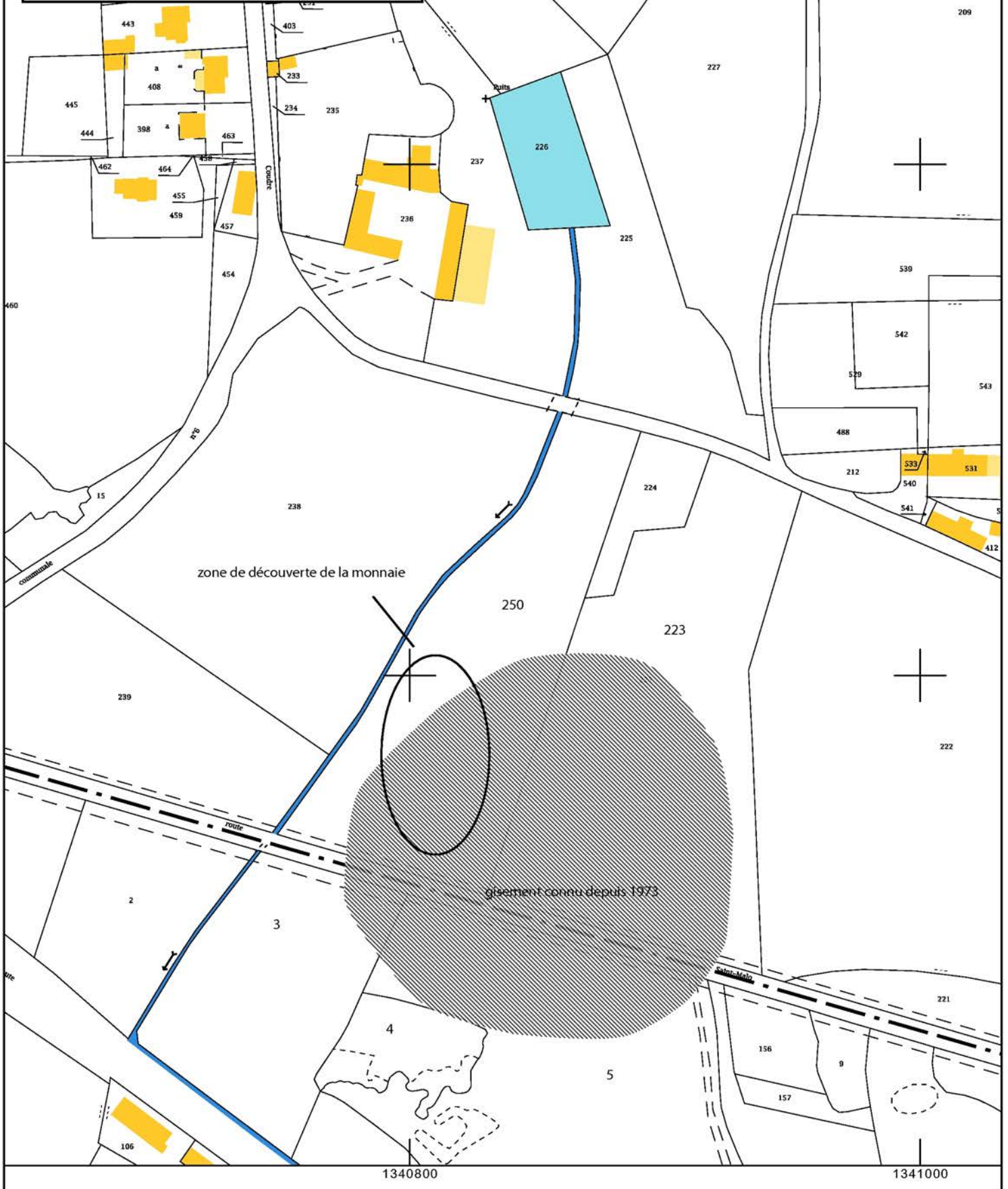

35299 - SAINT-MELOIR-DES-ONDES

La Coudre

Cadastre 2015 - section E

Doc . 2015

(D.A.O. Bansard - Bizien)





Nummus de Constantin  
avers: CONSTAN- TINUS AUG  
revers: BEATRAN(PTR)QUILLITASVOTIS XX  
poids: 2,3 g; diamètre: 18 mm; atelier: Trèves

0 ————— 25 mm

(35299) SAINT-MELOIR-DES-ONDES - La Coudre  
Prospection Th. Huck  
Identification J. Garbarini

Cliché Bizien-Jaglin (4592 et 4597)  
DAO J. Bansard et C. Bizien-Jaglin

**FICHE D'ENREGISTREMENT DE DECOUVERTE**

Année : **2015**

Première mention =

Données complémentaires =

Année de première mention =

N° de l'EA =

NOM DU REDACTEUR : **Catherine Bizien-Jaglin**

**k. localisation** Département : **35** commune principale: **SAINT-PIERRE-DE-PLESGUEN (35308)**

Nom : Lieu-dit de l'IGN et/ou adresse : **La Chapelais**

Commune principale	Lieu-dit d	Année	Section(s) . Parcelle (s)
SAINT-PIERRE-DE-PLESGUEN		2015	956, 957 C
			.

Commune (s)secondaire(s)	Lieu-dit du cadastre	Année	Section (s)	Parcelle (s)

**IDENTIFICATION**

**DESCRIPTION** (les affixes 1 et 2 sont à choisir dans la liste des affixes matière, morphologie ou autre )

Structures (illimité)	Doute	Affixe 1	Affixe 2	Quantité
gisement de paléoméallurgie du fer				

**Commentaire sur les structures**

- Sur les indications de l'agriculteur, Th. Huck et D. Gillet ont identifié un gisement de paléoméallurgie du fer. Il s'agit d'une zone de terre très noire et scorie sur environ 30m<sup>2</sup>. Ce gisement est proche (150 m) du site de la Fresnais identifié en 1983 (gisement) et 1989 (enclos). Par ailleurs, une monnaie antique a été détectée sur le site de la Fresnais et quelques fgt de tegulae collecté. .

**INTERPRETATION** (les affixes 1 et 2 sont à choisir dans la liste des affixes matière, morphologie ou autre )

Nature (limité à 2 )	Affixe 1	Affixe 2	Quantité

**Commentaire sur l'interprétation**

**MOBILIER** Mobilier significatif (décrit et commenté) :

- En 956, 957: 17 scories et parois de fourd scoriacée, 2 granit chauffé.
- En 570 : 13 fragment de tegulae, 3 scorie, 1 minerai de fer, granit chauffé, une monnaie identifiée par Jacques Garbarini:
  - avers: Dupondius hadrienou Sepmme Severe;
  - revers: allégorie debout (orichalque);
  - poids 12,21g; diamètre 30 mm.

Contexte du mobilier : Lieu de dépôt du mobilier : **Ce.R.A.A. Saint-Malo**

**CHRONOLOGIE**

Période de début :	?	siècle :	date :
Période de fin :	?	siècle :	date :

**Indicateur de période :**

**Attribution culturelle :**

Commentaire sur la chronologie

GEOREFERENCES (Coordonnées de l'entité) :

Type de fond : IGN 1/25000<sup>ème</sup>

Carte : 12160-1998

Précision de l'emprise : 30 m<sup>2</sup>

Localisation connue et limites supposées

Coordonnées Lambert II étendu :

X du centroïde : 288,250

Y du centroïde : 2391,195

Z du centroïde : 62 m NGF

#### ETAT ACTUEL

Situation :  plein air     Grotte, abri, souterrain     Immergé

Topographie	Géologie	Géomorphologie

Détruit : OUI  NON

En élévation : OUI  NON

#### CIRCONSTANCES DE DECOUVERTE

Année de la découverte	Circonstance de la découverte	Inventeur/informateur
07-09-2015	prospection pédestre	TH. Huck et D. Gillet

SOURCES :(mentionner documents bibliographiques, archives, cartes, plans, photographies etc...) :

notice	pages concernées
Langouët L., Faguet G., Vilbert L.-R., 1983 = Chronique de prospection archéologique 1983 dans les Côtes-du-Nord et l'Ille-et-Vilaine, dans Dossiers du Ce.R.A.A., 11, 1983, p. 3-27.	
Langouët L., Faguet G., 1989 - Chronique de prospection archéologique 1989 en Haute-Bretagne, dans Dossiers du Ce.R.A.A., 17, 1989, p. 17..	

Commentaire général sur l'EA :

.....  
.....  
.....  
.....  
.....  
.....

Cadre réservé au SRA

• N° Entité :

Modification





133

35308 - SAINT-PIERRE-DE-PLESGUEN

1339400

La Chapelais

Cadastre 2015 - section C

Doc . 2015

(D.A.O. Bansard - Bizien)



574

540

954

956

955

957



1334

572

LE PETIT MOULIN DE ROUVRE

552

571



1209

1207

568

569

570

1208

(1989)

1199

1339200

1339400

**FICHE D'ENREGISTREMENT DE DECOUVERTE**

**Année : 2015**

Première mention =

Données complémentaires =

Année de première mention =

N° de l'EA =

NOM DU REDACTEUR : **Catherine Bizien-Jaglin**

**I. Localisation** Département : **56** commune principale: **QUELNEUC (56183)**

Nom : Lieu-dit de l'IGN et/ou adresse : **Le Haut Ezel**

Commune principale	Lieu-dit du cadastre	Année	Section(s) . Parcelle (s)
QUELNEUC		2015	263 et 305 a ZH

Commune (s)secondaire(s)	Lieu-dit du cadastre	Année	Section (s)	Parcelle (s)

**IDENTIFICATION**

**DESCRIPTION** (les affixes 1 et 2 sont à choisir dans la liste des affixes matière, morphologie ou autre )

Structures (illimité)	Doute	Affixe 1	Affixe 2	Quantité
<b>gisement gallo-romain</b>				

**Commentaire sur les structures**

-Lors de travaux destinés à l'aménagement d'une mare en fond de vallée (gisement 1), Monsieur Colléaux a mis au jour un assemblage (2,40 m de longueur sur 1,60 m de largeur) de bloc de quartz pour l'essentiel. Une zone centrale sans bloc lui avait fait supposer l'existence d'une fontaine. Il a alors commencé un creusement de cette zone.

Monsieur Colléaux s'était alors mis en relation avec le SRA (courrier du 11 octobre 2014). Le 9 décembre 2015, contacté par Monsieur Colléaux, nous nous sommes rendu sur le terrain et avons pu reconnaître ces découvertes. Si l'interprétation comme fontaine reste très hypothétique, divers constats peuvent être fait.

A environ 80 cm sous le sol actuel un niveau argileux beaucoup plus dense en compact correspond au niveau de base du creusement de la mare. Ce niveau est aussi marqué par des blocs de quartz posés dessus à divers endroits, dont l'assemblage décrit au dessus (cliché 302 et 304). Trois fragments de tegulae et briques ont été retrouvés dans cet assemblage ainsi que deux tessons de céramiques communes (cliché 314, 318). Une meule dormante en granit a été identifiés dans cet assemblage (cl. 329, 330).

D'autre-part, lors de l'agrandissement de la mare durant l'été 2015, à quelques mètres, Monsieur Coléaux, à mis au jour sur ce même niveau des dalles de schiste à plat pouvant correspondre à un chemin ou un dispositif de franchissement de la zone humide (cl. 309 et 310). Sur l'ensemble de ces zones excavés, Monsieur Colléaux a conservé des artefacts retrouvés lors de ces creusement dans les limons supérieur. Il s'agit de faïence, grès normands, cul noir datant du XVIII au XIXème siècle qui définissent une sédimentation relativement récente de ce fond de vallée. Nous sommes donc en présence d'aménagements anciens de fond de vallée, de fonction et de datation imprécises (le mobilier datant retrouvé peut-être remanié), mais qui peut -très bien remonté à l'époque antique. La présence de fragments de tegulae suggérait la proximité d'un gisement antique.

Une prospection pédestre a permis à Monsieur Colléaux de reconnaître à 400 m à l'est une concentration de fragments de tuiles et briques (gisement 2). .

**INTERPRETATION** (les affixes 1 et 2 sont à choisir dans la liste des affixes matière, morphologie ou autre )

Nature (limité à 2 )	Affixe 1	Affixe 2	Quantité

**Commentaire sur l'interprétation**

**MOBILIER** Mobilier significatif (décrit et commenté) :

Contexte du mobilier :	Lieu de dépôt du mobilier :
------------------------	-----------------------------

**CHRONOLOGIE** gallo-romain

Période de début :	?	siècle :	date :
Période de fin :	?	siècle :	date :

**Indicateur de période :**

**Attribution culturelle :**

Commentaire sur la chronologie
--------------------------------

**GEOREFERENCES** (Coordonnées de l'entité) :

Type de fond : IGN 1/25000<sup>ème</sup>

Carte : 11200-1996

Précision de l'emprise :

/

Localisation connue et limites supposées

**Coordonnées Lambert II étendu :**

X du centroïde : 271,520

Y du centroïde : 2324,370

Z du centroïde : 39 m NGF

**ETAT ACTUEL**

Situation :  plein air     Grotte, abri, souterrain     Immergé

Topographie	Géologie	Géomorphologie

Détruit : OUI  NON

En élévation : OUI  NON

**CIRCONSTANCES DE DECOUVERTE**

Année de la découverte	Circonstance de la découverte	Inventeur/informateur
2015	prospection pédestre	Dominique Colléaux

**SOURCES** :(mentionner documents bibliographiques, archives, cartes, plans, photographies etc...) :

notice	pages concernées
Cliché Dominique Colléaux n°300, 304, 309, 310, 314, 318, 319	

Commentaire général sur l'EA :

.....  
.....

**Cadre réservé au SRA**

• N° Entité :

Modification



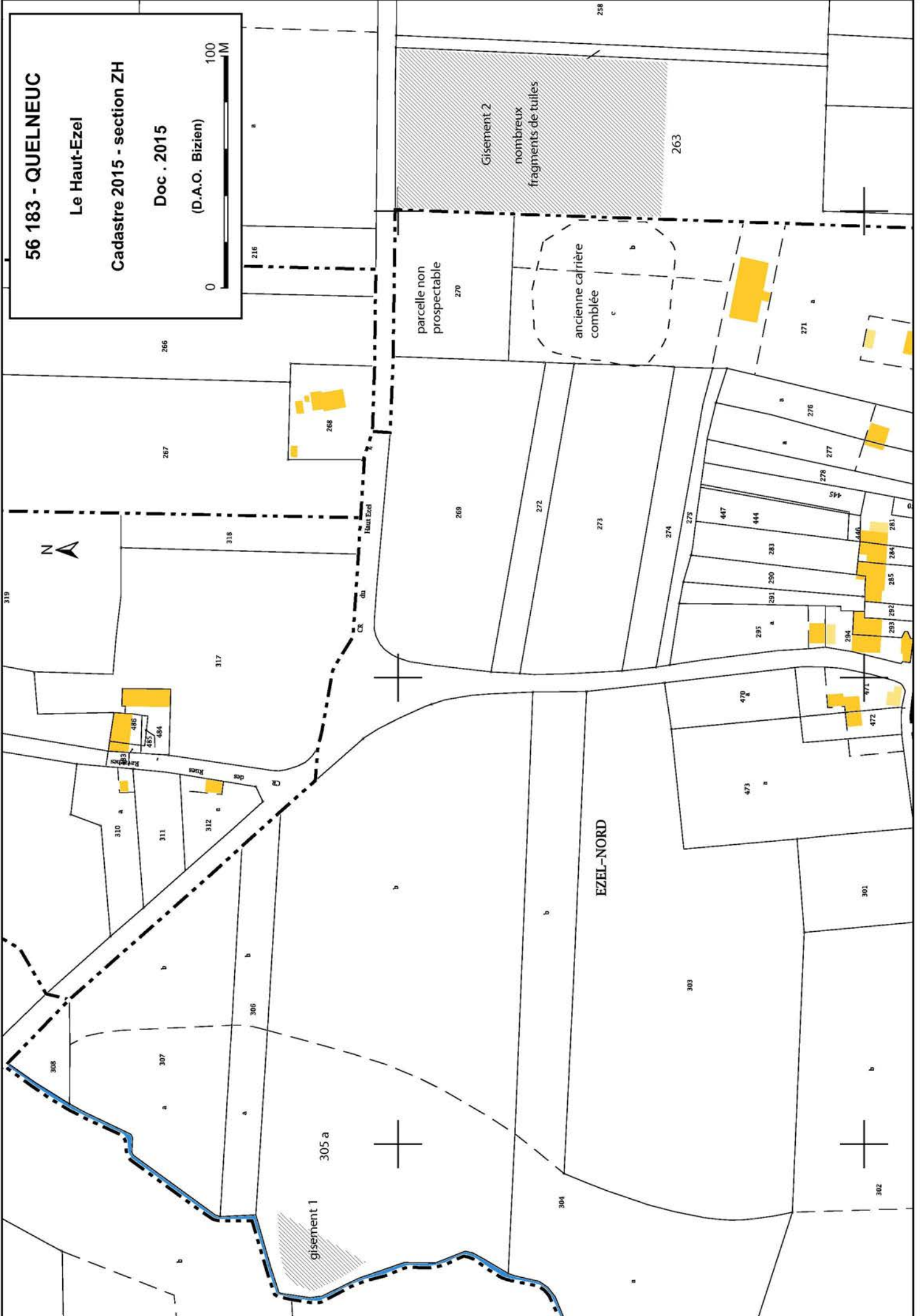
56 183 - QUELNEUC

Le Haut-Ezel

Cadastre 2015 - section ZH

Doc . 2015

(D.A.O. Bizien)



## Le Haut Ezel

Cordonnées Lambert II étendue :  
X = 271,520 Y = 2324,370

Cliché C. Bizien-Jaglin n° 302 du 9 décembre 2015.



Marre récemment creusée jusqu'au niveau argileux compacte

Cliché C. Bizien-Jaglin n° 304 du 9 décembre 2015.



Assemblage de bloc de quartz (2,40 m de longueur sur 1,60 m de largeur).

Le Haut Ezel

Cordonnées Lambert II étendue :  
X = 271,520 Y = 2324,370

Cliché C. Bizien-Jaglin n° 314 du 9/12/2015.



Fragments de tegulae

Cliché C. Bizien-Jaglin n° 318 du 9/12/2015.



tesson de céramiques

Cliché C. Bizien-Jaglin n° 329 du 9/12/2015.



Meule dormante – vue de dessus

Cliché C. Bizien-Jaglin n° 330 du 9/12/2015.



Meule dormante –vue de coté



## Le Haut Ezel

Cordonnées Lambert II étendue :  
X = 271,520 Y = 2324,37



Extension de la marre - Cliché C. Bizien-Jaglin n° 309 du 9/12/2015.



Chemin de dalles de schiste ? - Cliché C. Bizien-Jaglin n° 310 du 9/12/2015.



**PROSPECTION - INVENTAIRE**

**NORD DE LA HAUTE-BRETAGNE**

**ARRONDISSEMENTS DE DINAN (22), SAINT-BRIEUC (22),  
GUINGAMP (22), RENNES (35),  
FOUGERES (35), SAINT-MALO (35)**

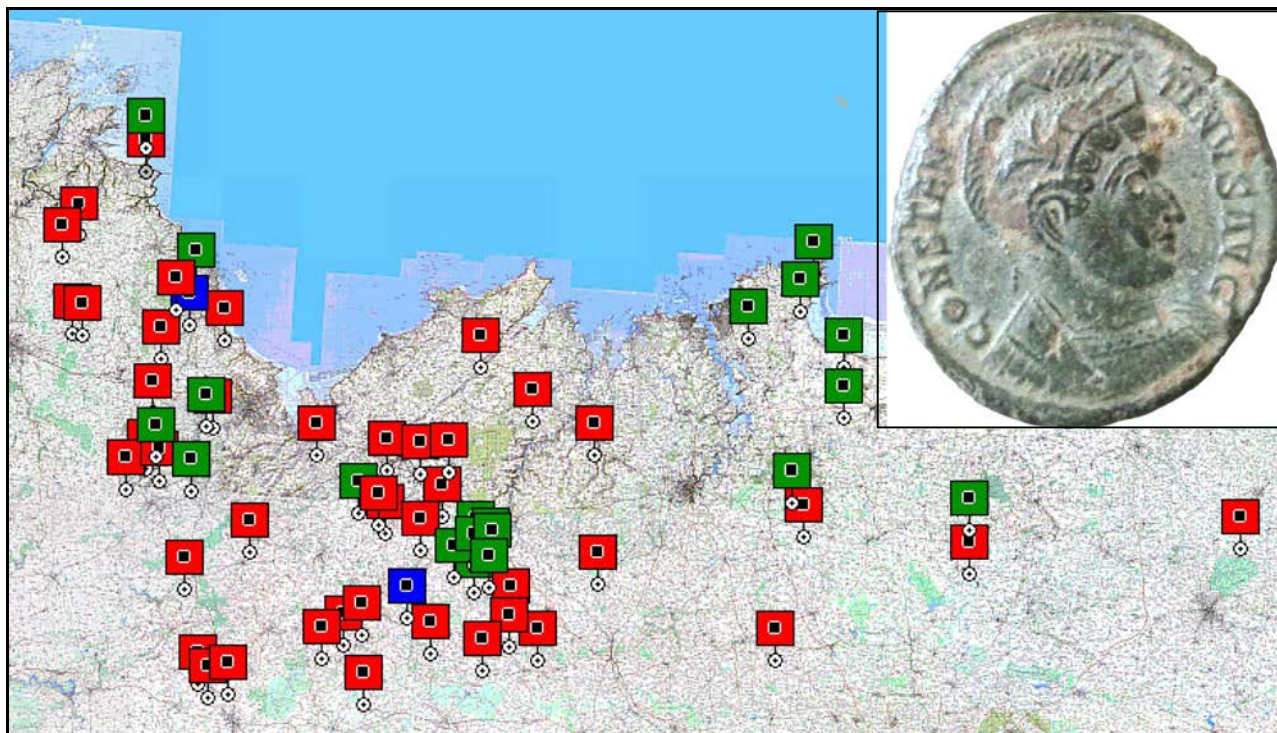
**REGION BRETAGNE**

**2015**

**AUTORISATION N° 2015-009 du 20 mars 2015**

**TOME 2/4**

**COMPILATION DES FICHES DES COMMUNES DES COTES-D'ARMOR  
ALLINEUC À LOUDÉAC**



*Avec l'aide de :*

MINISTERE DE LA CULTURE

**D.R.A.C. BRETAGNE**

**S.R.A. BRETAGNE**



Année : 2015

Première mention =

Données complémentaires =

Année de première mention = 1997

N° de l'EA = 22 001 0008

NOM DU REDACTEUR : Catherine Bizien-Jaglin

**localisation** Département : 22 commune principale: ALLINEUC (22001)

Nom : Lieu-dit de l'IGN et/ou adresse : Penêt

Commune principale	Lieu-dit du cadastre	Année	Section(s) . Parcelle (s)
ALLINEUC		2015	125 b ZL
			.

Commune (s)secondaire(s)	Lieu-dit du cadastre	Année	Section (s)	Parcelle (s)

## IDENTIFICATION

**DESCRIPTION** (les affixes 1 et 2 sont à choisir dans la liste des affixes matière, morphologie ou autre )

Structures (illimité)	Doute	Affixe 1	Affixe 2	Quantité
enclos		quadrangulaire	emboité	
<b>Commentaire sur les structures</b> - Complément de tracé sur enclos enregistré sur cliché oblique. L'enclos apparaît aussi sur un cliché IGN de 2003 (Géoportail).  - Cet enclos ne présente aucune corrélation avec le parcellaire du cadastre de 1828.				

**INTERPRETATION** (les affixes 1 et 2 sont à choisir dans la liste des affixes matière, morphologie ou autre )

Nature (limité à 2 )	Affixe 1	Affixe 2	Quantité
<b>Commentaire sur l'interprétation</b> Très probable établissement gallo-romain.			

**MOBILIER** Mobilier significatif (décrit et commenté) :

Contexte du mobilier :	Lieu de dépôt du mobilier :
------------------------	-----------------------------

## CHRONOLOGIE

Période de début :	?	siècle :	date :
Période de fin :	?	siècle :	date :

**Indicateur de période :**

**Attribution culturelle :**

Commentaire sur la chronologie
--------------------------------

GEOREFERENCES (Coordonnées de l'entité) :

Type de fond : IGN 1/25000<sup>ème</sup>

Carte : 09170-2002

Précision de l'emprise : 100 m X 110 m

Localisation connue et limites supposées

Coordonnées Lambert II étendu :

X du centroïde : 215,690

Y du centroïde : 2381,037

Z du centroïde : 232 m NGF

#### ETAT ACTUEL

Situation :  plein air     Grotte, abri, souterrain     Immergé

Topographie	Géologie	Géomorphologie

Détruit : OUI  NON

En élévation : OUI  NON

#### CIRCONSTANCES DE DECOUVERTE

Année de la découverte	Circonstance de la découverte	Inventeur/informateur
17-06-2015	prospection aérienne	C. Bizien-Jaglin

SOURCES :(mentionner documents bibliographiques, archives, cartes, plans, photographies etc...) :

notice	pages concernées
<b>Cliché C. Bizien-Jaglin n°7377 du 17-06-2015</b>	
<b>Couverture aérienne de l'IGN de 2003</b>	
<b>Gautier M.,1997 = Exploitation des photographies verticales de l'I.G.N. à des fins archéologiques, Méthodes, résultats, perspectives, L'exemple de la Mission Moncontours – Broons du 16 juin 1976, Rapport de synthèse, 1997, S.R.A.</b>	

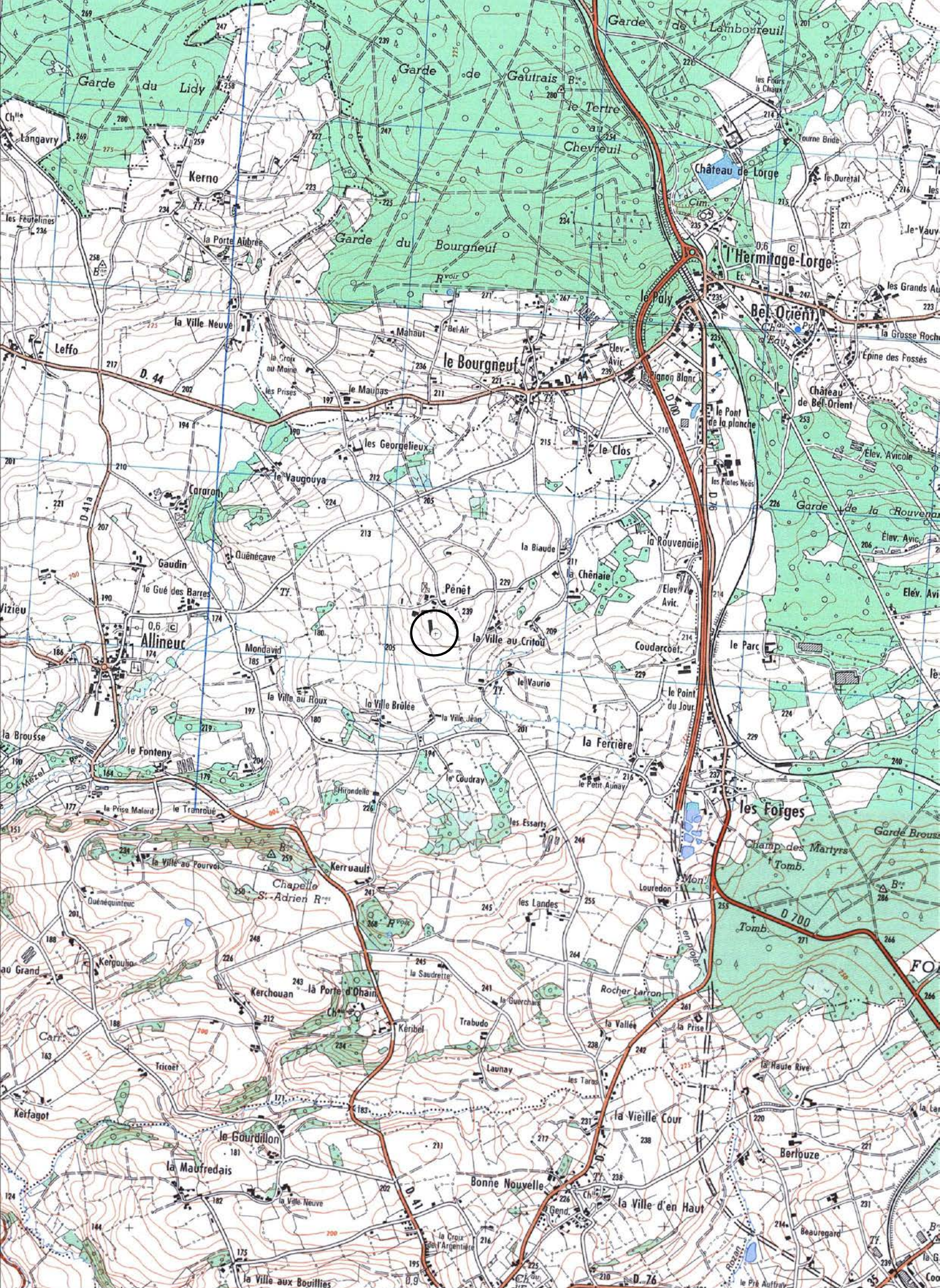
Commentaire général sur l'EA :

.....  
.....  
.....  
.....  
.....  
.....

Cadre réservé au SRA

• N° Entité :

Modification



22001 - ALLINEUC

Penêt

Cadastre 2015 - section ZL

Doc . 2015

(D.A.O. Bizien)



6600

1266800



1266600

1266800

2015

ALLINEUC

(22001)

Penêt

Cordonnées Lambert II étendue :

X = 215,690 Y = 2381,037

Cliché C. Bizien-Jaglin n° 7377 du 17-06-2015



Colorimétrie et contraste modifiés





2015

ALLINEUC

(22001)

Penêt

Cordonnées Lambert II étendue :

X = 215,690 Y = 2381,037

Couverture aérienne de l'IGN de 2003

géoportail



© IGN 2016 - [www.geoportail.gouv.fr/mentions-legales](http://www.geoportail.gouv.fr/mentions-legales)

Longitude : 2° 50' 50.6" W  
Latitude : 48° 18' 49.7" N

**FICHE D'ENREGISTREMENT DE DECOUVERTE**

**Année : 2015**

Première mention =

Données complémentaires = ■

**Année de première mention = 2014**

**N° de l'EA = 22 015 0017**

NOM DU REDACTEUR : **Catherine Bizien-Jaglin**

**localisation** Département : **22** commune principale: **BRÉHAND (22015)**

Nom :

*Lieu-dit de l'IGN et/ou adresse* : **nord bourg**

<i>Commune principale</i>	<i>Lieu-dit du cadastre</i>	<i>Année</i>	<i>Section(s) . Parcelle (s)</i>
<b>BRÉHANT</b>		<b>2015</b>	<b>112 et 40 ZC</b>
			.

<i>Commune (s)secondaire(s)</i>	<i>Lieu-dit du cadastre</i>	<i>Année</i>	<i>Section (s)</i>	<i>Parcelle (s)</i>

**IDENTIFICATION**

**DESCRIPTION** (les affixes 1 et 2 sont à choisir dans la liste des affixes matière, morphologie ou autre )

<i>Structures (illimité)</i>	<i>Doute</i>	<i>Affixe 1</i>	<i>Affixe 2</i>	<i>Quantité</i>
<b>gisement gallo-romain sur substructions</b>				

**Commentaire sur les structures**

- Le 15/03/2015, une prospection systématique en équipe a été réalisée sur ce site comportant plusieurs bâtiments et reconnu lors d'un vol aérien en 2014. Du matériel gallo-romain a été observé en quantité au sol; des tessons échantillonnés. Un fragment de tubulure, un fgt de pilette et un fgt de plinthe en schiste pourraient signaler l'emplacement d'un hypocauste. Le gisement est très délimité. Une discussion avec l'agriculteur nous a appris que le docteur Jouve qui a eu une pratique archéologique importante dans la région de Moncontour connaissait ce site. L'agriculteur nous a aussi signalé la venue fréquente de détecteur clandestin. En conséquence, l'utilisation du détecteur lors de cette sortie n'a rien donné (aucun objet métallique).

- Ce site, enclos et gisement associé, ne présente aucune corrélation avec le parcellaire du cadastre de 1843.

**INTERPRETATION** (les affixes 1 et 2 sont à choisir dans la liste des affixes matière, morphologie ou autre )

<i>Nature (limité à 2)</i>	<i>Affixe 1</i>	<i>Affixe 2</i>	<i>Quantité</i>

**Commentaire sur l'interprétation**

**MOBILIER** Mobilier significatif (décrit et commenté) :

*Mobilier échantillonné: environ 47 fragments de tegulae et imbrices. 1 pilette d'hypocauste,*

- 9 fgt de céramiques sigillées dont un fond de drag 37, 1 bord de drag. 27,
- une vingtaine de fragments de céramiques communes dont des fonds de cruches, des assiettes et des pelvis.
- 2 tessons de céramiques du second Age du Fer ont également été collectés, dont un bord graphité à cannelure labiale.
- 1 fragment de verre bleu
- un morceau de meule tournante en grès d'Erquy

.Contexte du mobilier :

*Lieu de dépôt du mobilier : Ce.R.A.A. Saint-Malo*

**CHRONOLOGIE Gallo-romain**

Période de début :	?	siècle :	date :
Période de fin :	?	siècle :	date :

**Indicateur de période :**

**Attribution culturelle :**

Commentaire sur la chronologie

**GEOREFERENCES** (Coordonnées de l'entité) :

**Type de fond :** IGN 1/25000<sup>ème</sup>

**Carte :** 0917 E - 2002

**Précision de l'emprise :** 200 m X 200 m

**Localisation connue et limites supposées**

**Coordonnées Lambert II étendu :**

**X du centroïde :** 236,485

**Y du centroïde :** 2389,970

**Z du centroïde :** 94 m NGF

**ETAT ACTUEL**

**Situation :**  plein air     Grotte, abri, souterrain     Immergé

<b>Topographie</b>	<b>Géologie</b>	<b>Géomorphologie</b>

**Détruit :** OUI  NON

**En élévation :** OUI  NON

**CIRCONSTANCES DE DECOUVERTE**

<b>Année de la découverte</b>	<b>Circonstance de la découverte</b>	<b>Inventeur/informateur</b>
15/03/2015	prospection pédestre	C. Bizien_Jaglin

**SOURCES :** (mentionner documents bibliographiques, archives, cartes, plans, photographies etc...) :

notice	pages concernées
dessin D. Guérin	

**Commentaire général sur l'EA :**

.....  
.....  
.....  
.....  
.....  
.....

**Cadre réservé au SRA**

• N° Entité :

Modification



22015 BREHAND

Nord Bourg

Cadastre 2014 - section ZC

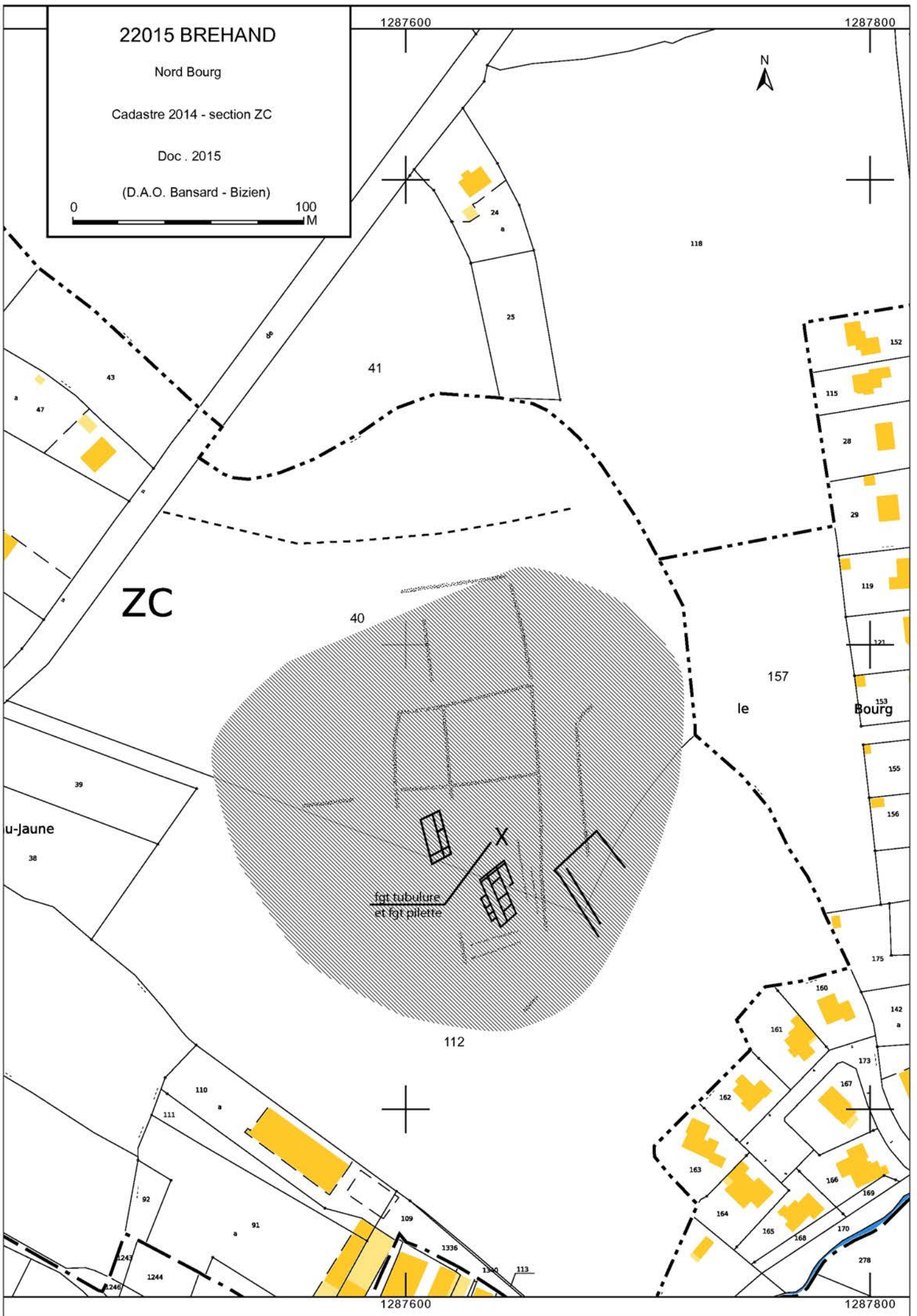
Doc. 2015

(D.A.O. Bansard - Bizien)



1287600

1287800



ZC

40

41

25

24

118

152

115

28

29

119

121

153

155

156

175

160

142

173

167

166

169

278

157

le

Bourg

u-jaune

38

39

fgt tubulure  
et fgt pilette

112

110

111

91

109

1336

1300

113

1287600

1287800

Céramique graphitée  
2nd Age du Fer

pelvis

pelvis

commune noire

commune grise

commune grise

commune grise

commune grise

sigillée indéterminée

sigillée Drag. 27

sigillée Drag.37

(22015) BREHAND - Nord Bourg

Prospection Ce.R.A.A. 2015

Dessin D. Guérin

DAO J. Bansard et C. Bizien-Jaglin

0 5cm

**FICHE D'ENREGISTREMENT DE DECOUVERTE**

**Année : 2015**

Première mention =

Données complémentaires =

Année de première mention =

N° de l'EA =

NOM DU REDACTEUR : **Catherine Bizien-Jaglin**

**localisation** Département : 22

commune principale: **BRINGOLO (22019)**

Nom :

Lieu-dit de l'IGN et/ou adresse : **Cosquer**

Commune principale	Lieu-dit du cadastre	Année	Section(s) . Parcelle (s)
<b>BRINGOLO</b>		<b>2015</b>	<b>109, 112, 113 section D</b>
			.

Commune (s)secondaire(s)	Lieu-dit du cadastre	Année	Section (s)	Parcelle (s)

**IDENTIFICATION**

**DESCRIPTION** (les affixes 1 et 2 sont à choisir dans la liste des affixes matière, morphologie ou autre )

Structures (illimité)	Doute	Affixe 1	Affixe 2	Quantité
<b>enclos</b>		<b>curvilinéaire</b>	<b>incomplet</b>	

*Commentaire sur les structures*

- Cet enclos ne présente aucune corrélation avec le parcellaire du cadastre de 1827.

**INTERPRETATION** (les affixes 1 et 2 sont à choisir dans la liste des affixes matière, morphologie ou autre )

Nature (limité à 2)	Affixe 1	Affixe 2	Quantité

*Commentaire sur l'interprétation*

**MOBILIER** Mobilier significatif (décrit et commenté) :

Contexte du mobilier :	Lieu de dépôt du mobilier :
------------------------	-----------------------------

**CHRONOLOGIE**

Période de début :	?	siècle :	date :
Période de fin :	?	siècle :	date :

*Indicateur de période :*

*Attribution culturelle :*

*Commentaire sur la chronologie*

GEOREFERENCES (Coordonnées de l'entité) :

Type de fond : IGN 1/25000<sup>ème</sup>

Carte : 08160

Précision de l'emprise : 75 m X 60 m

Localisation connue et limites supposées

Coordonnées Lambert II étendu :

X du centroïde : 203,463

Y du centroïde : 2410,907

Z du centroïde : 113 m NGF

#### ETAT ACTUEL

Situation :  plein air     Grotte, abri, souterrain     Immergé

Topographie	Géologie	Géomorphologie

Détruit : OUI  NON

En élévation : OUI  NON

#### CIRCONSTANCES DE DECOUVERTE

Année de la découverte	Circonstance de la découverte	Inventeur/informateur
03/07/2015	prospection aérienne	C. Bizien-Jaglin

SOURCES :(mentionner documents bibliographiques, archives, cartes, plans, photographies etc...) :

notice	pages concernées
Cliché C. Bizien-Jaglin n°8659 du 03/07/2015	
visible sur la couverture aérienne de l'IGN de 2003	

Commentaire général sur l'EA :

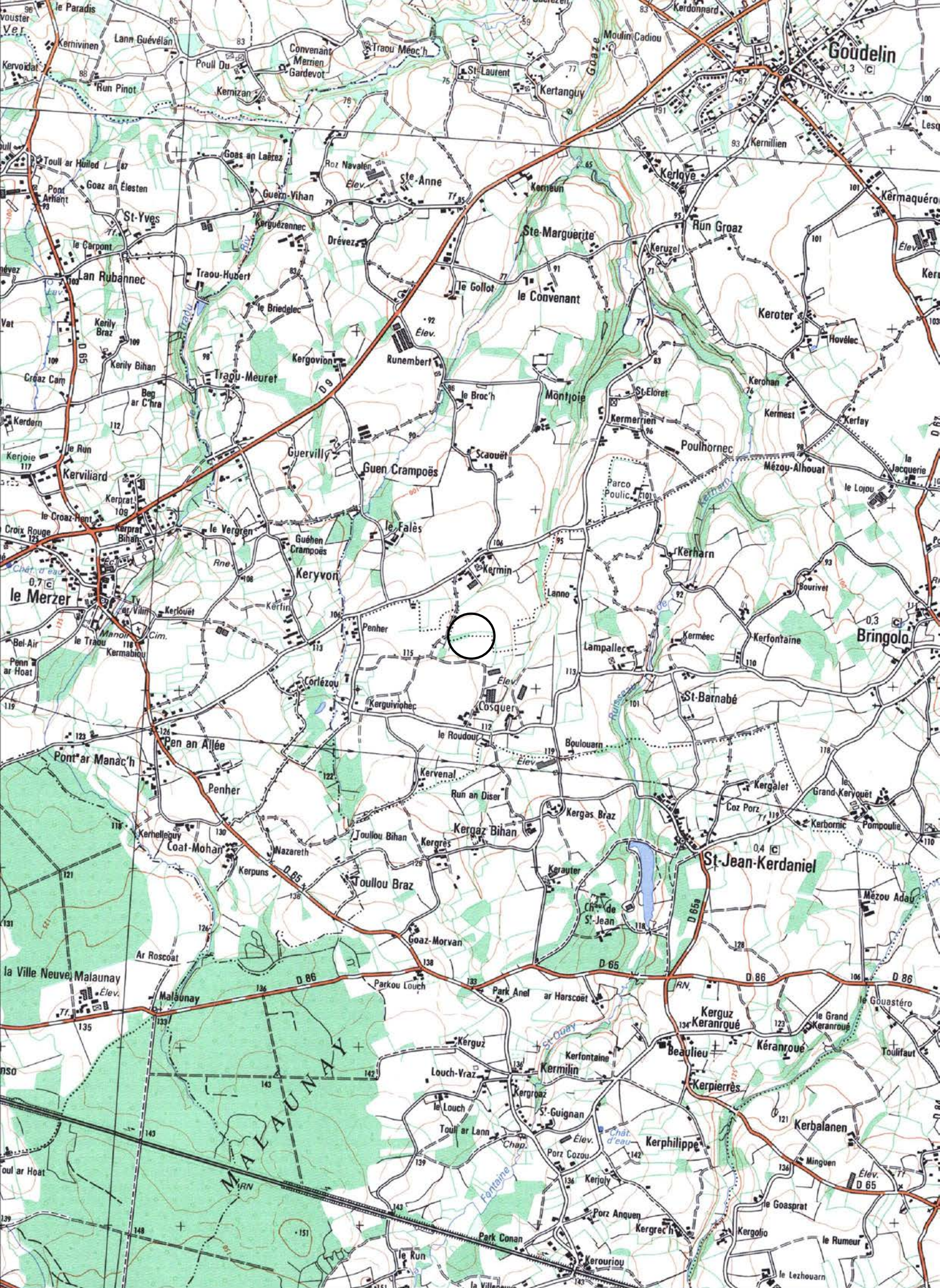
.....  
.....  
.....  
.....  
.....  
.....

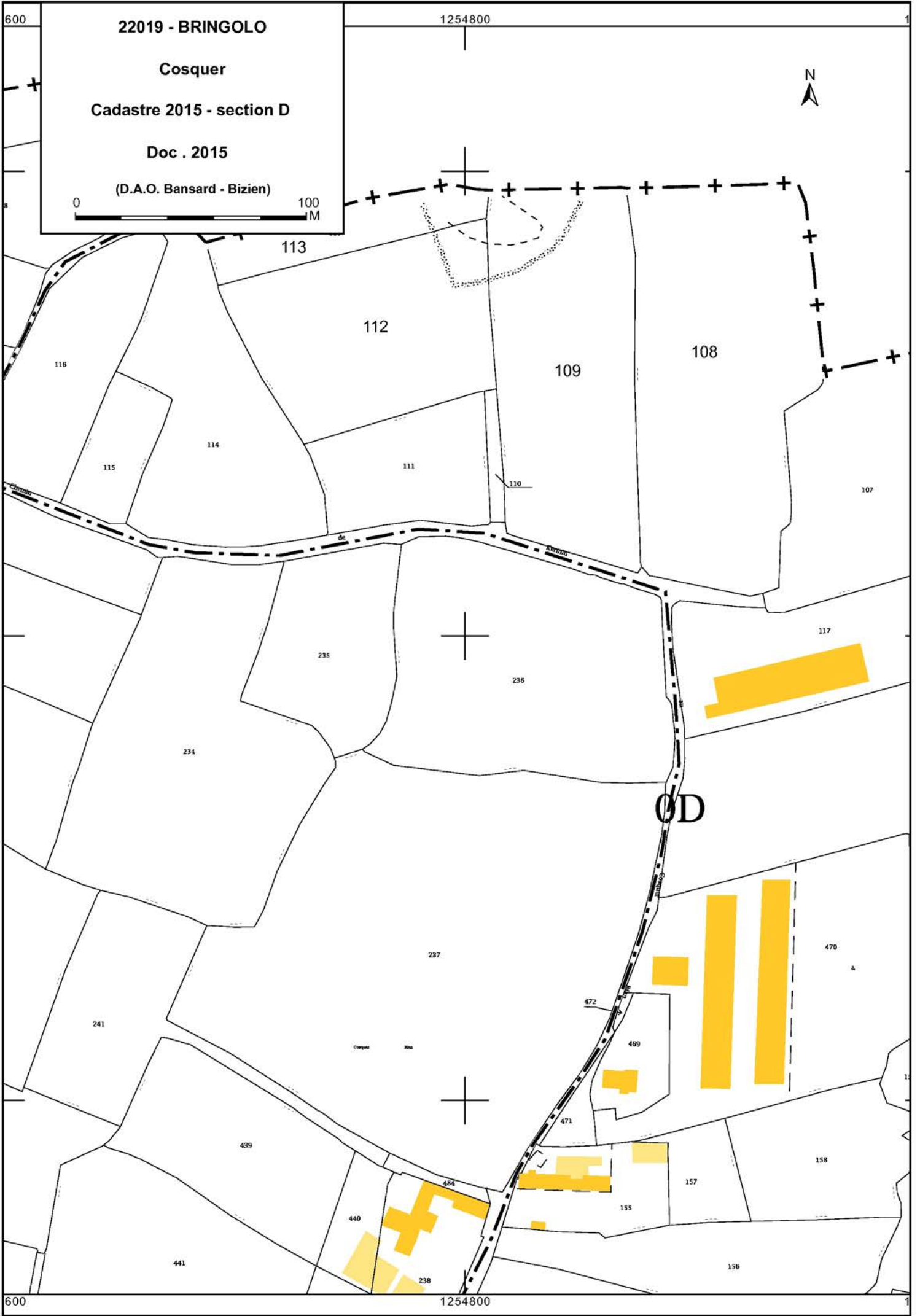
Cadre réservé au SRA

• N° Entité :

Modification







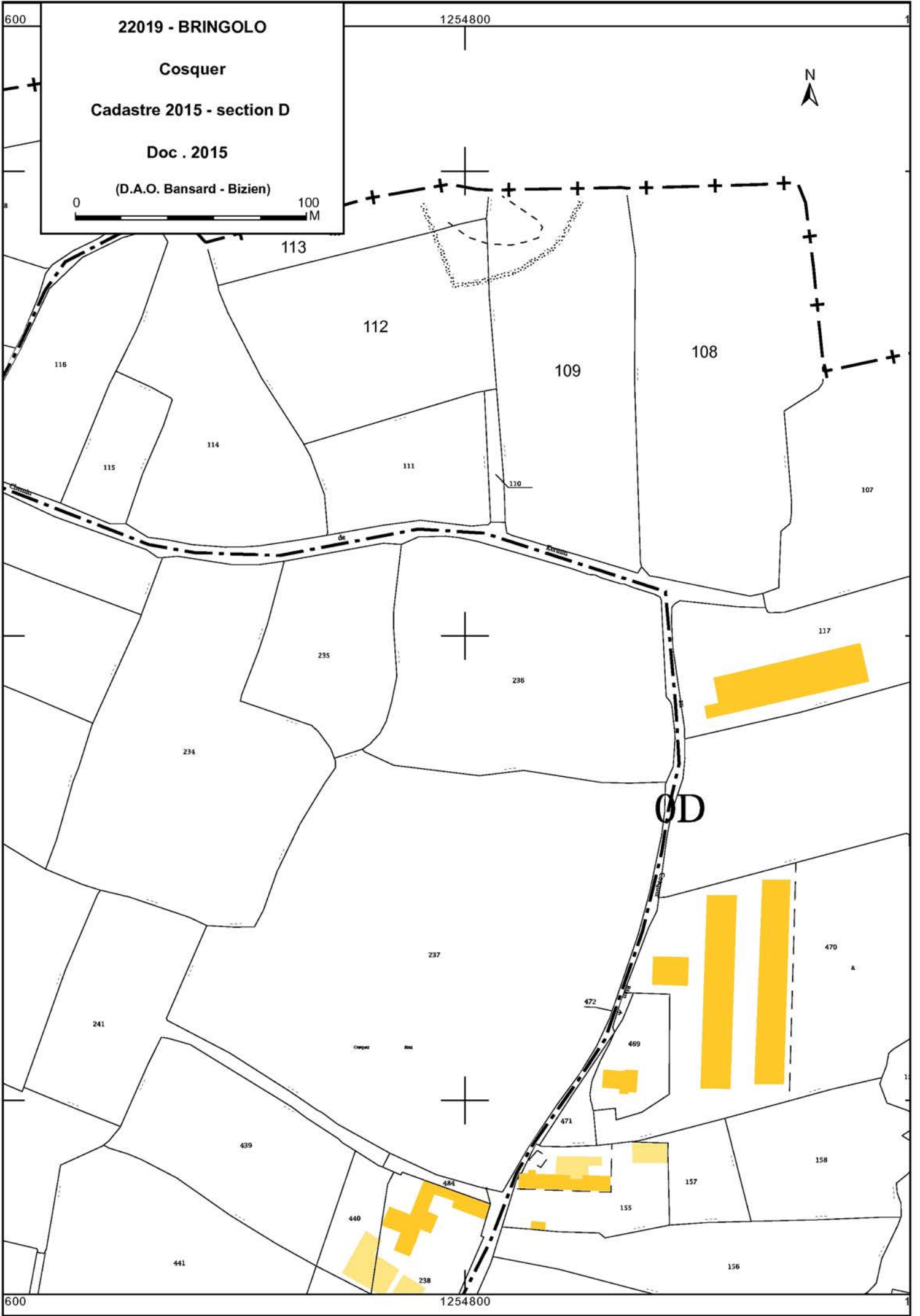
22019 - BRINGOLO

Cosquer

Cadastre 2015 - section D

Doc . 2015

(D.A.O. Bansard - Bizien)



1254800

600

113

112

109

108

116

114

115

111

110

107

235

236

117

234

OD

237

470

241

472

469

Chapelle

Rue

471

439

471

158

440

155

157

441

156

484

1254800

600

2015

BRINGOLO

(22019)

Cosquer

Cordonnées Lambert II étendue :

X = 203,463 Y = 2410,907

Cliché C. Bizien-Jaglin n° 8659 du 03/07/2015



Colorimétrie et contraste modifiés



**FICHE D'ENREGISTREMENT DE DECOUVERTE**

**Année : 2015**

Première mention =

Données complémentaires =

Année de première mention =

N° de l'EA =

NOM DU REDACTEUR : **Catherine Bizien-Jaglin**

**localisation** Département : 22

commune principale: **CORSEUL (22048)**

Nom :

Lieu-dit de l'IGN et/ou adresse : **Lizoreux**

Commune principale	Lieu-dit du cadastre	Année	Section(s) . Parcelle (s)
<b>CORSEUL</b>		<b>2015</b>	<b>YL 57</b>
			.

Commune (s)secondaire(s)	Lieu-dit du cadastre	Année	Section (s)	Parcelle (s)

**IDENTIFICATION**

**DESCRIPTION** (les affixes 1 et 2 sont à choisir dans la liste des affixes matière, morphologie ou autre )

Structures (illimité)	Doute	Affixe 1	Affixe 2	Quantité
<b>fossé</b>		<b>circulaire</b>	<b>petit</b>	

*Commentaire sur les structures*

- Cette structure ne présente aucune corrélation avec le parcellaire du cadastre du XIXeme siècle.

**INTERPRETATION** (les affixes 1 et 2 sont à choisir dans la liste des affixes matière, morphologie ou autre )

Nature (limité à 2 )	Affixe 1	Affixe 2	Quantité

*Commentaire sur l'interprétation*

**MOBILIER** Mobilier significatif (décrit et commenté) :

Contexte du mobilier : Lieu de dépôt du mobilier :

**CHRONOLOGIE**

Période de début :	?	siècle :	date :
Période de fin :	?	siècle :	date :

*Indicateur de période :*

*Attribution culturelle :*

*Commentaire sur la chronologie*

GEOREFERENCES (Coordonnées de l'entité) :

Type de fond : IGN 1/25000<sup>ème</sup>

Carte : 1116ET - 2000

Précision de l'emprise : environ 7m de diamètre

Localisation connue et limites supposées

Coordonnées Lambert II étendu :

X du centroïde : 264,710

Y du centroïde : 2396,707

Z du centroïde : 68 m NGF

#### ETAT ACTUEL

Situation :  plein air     Grotte, abri, souterrain     Immergé

Topographie	Géologie	Géomorphologie

Détruit : OUI  NON

En élévation : OUI  NON

#### CIRCONSTANCES DE DECOUVERTE

Année de la découverte	Circonstance de la découverte	Inventeur/informateur
22/06/2015	prospection aérienne	C. Bizien-Jaglin

SOURCES :(mentionner documents bibliographiques, archives, cartes, plans, photographies etc...) :

notice	pages concernées
Cliché C. Bizien-Jaglin n°7630 du 22/06/2015	

Commentaire général sur l'EA :

.....

.....

.....

.....

.....

.....

Cadre réservé au SRA

• N° Entité :

Modification



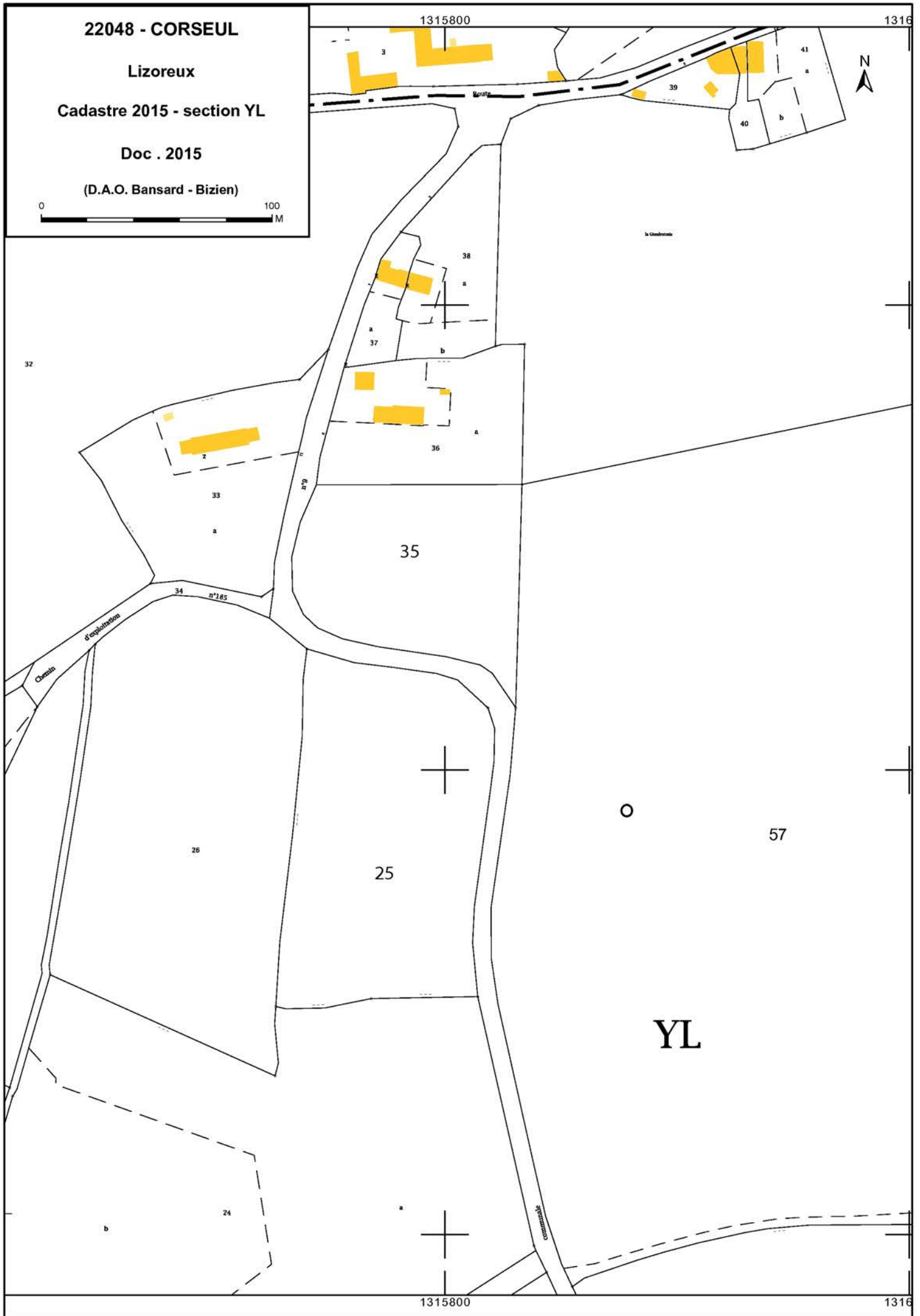
22048 - CORSEUL

Lizoreux

Cadastre 2015 - section YL

Doc . 2015

(D.A.O. Bansard - Bizien)



2015

CORSEUL

(22048)

Lizoreux

Cordonnées Lambert II étendue :

X = 264,710 Y = 2396,707

Cliché C. Bizien-Jaglin n° 7630 du 22/06/2015



Colorimétrie et contraste modifiés





**FICHE D'ENREGISTREMENT DE DECOUVERTE**

**Année : 2015**

Première mention =

Données complémentaires =

Année de première mention =

N° de l'EA =

NOM DU REDACTEUR : **Catherine Bizien-Jaglin**

**localisation** Département : 22

commune principale: **HÉNANBIHEN (22076)**

Nom :

Lieu-dit de l'IGN et/ou adresse : **La Ville Péan**

Commune principale	Lieu-dit du cadastre	Année	Section(s) . Parcelle (s)
<b>HÉNANBIHEN</b>		<b>2015</b>	<b>114a, 115a ZB</b>
			.

Commune (s)secondaire(s)	Lieu-dit du cadastre	Année	Section (s)	Parcelle (s)

**IDENTIFICATION**

**DESCRIPTION** (les affixes 1 et 2 sont à choisir dans la liste des affixes matière, morphologie ou autre )

Structures (illimité)	Doute	Affixe 1	Affixe 2	Quantité
<b>enclos</b>		<b>curvilinéaire</b>	<b>incomplet</b>	

*Commentaire sur les structures*

- Cet enclos ne présente aucune corrélation avec le parcellaire du cadastre de 1826.

**INTERPRETATION** (les affixes 1 et 2 sont à choisir dans la liste des affixes matière, morphologie ou autre )

Nature (limité à 2 )	Affixe 1	Affixe 2	Quantité

*Commentaire sur l'interprétation*

**MOBILIER** Mobilier significatif (décrit et commenté) :

Contexte du mobilier :	Lieu de dépôt du mobilier :
------------------------	-----------------------------

**CHRONOLOGIE**

Période de début :	?	siècle :	date :
Période de fin :	?	siècle :	date :

*Indicateur de période :*

*Attribution culturelle :*

*Commentaire sur la chronologie*

**GEOREFERENCES** (Coordonnées de l'entité) :

*Type de fond* : IGN 1/25000<sup>ème</sup>

**Carte : O916 ET 2001**

*Précision de l'emprise* : 100 m X 50 m

*Localisation connue et limites supposées*

**Coordonnées Lambert II étendu :**

*X du centroïde* : 251,073

*Y du centroïde* : 2407,257

*Z du centroïde* : 39 m NGF

**ETAT ACTUEL**

*Situation* :  *plein air*     *Grotte, abri, souterrain*     *Immergé*

<i>Topographie</i>	<i>Géologie</i>	<i>Géomorphologie</i>

*Détruit* : OUI  **NON**

*En élévation* : OUI  **NON**

**CIRCONSTANCES DE DECOUVERTE**

<i>Année de la découverte</i>	<i>Circonstance de la découverte</i>	<i>Inventeur/informateur</i>
<b>03/07/2015</b>	<b>prospection aérienne</b>	<b>C. Bizien-Jaglin</b>

**SOURCES** :(mentionner documents bibliographiques, archives, cartes, plans, photographies etc...) :

<i>notice</i>	<i>pages concernées</i>
<b>Cliché C. Bizien-Jaglin n°8454 du 03/07/2015</b>	

*Commentaire général sur l'EA* :

.....  
.....  
.....  
.....  
.....  
.....

**Cadre réservé au SRA**

• N° Entité :

Modification



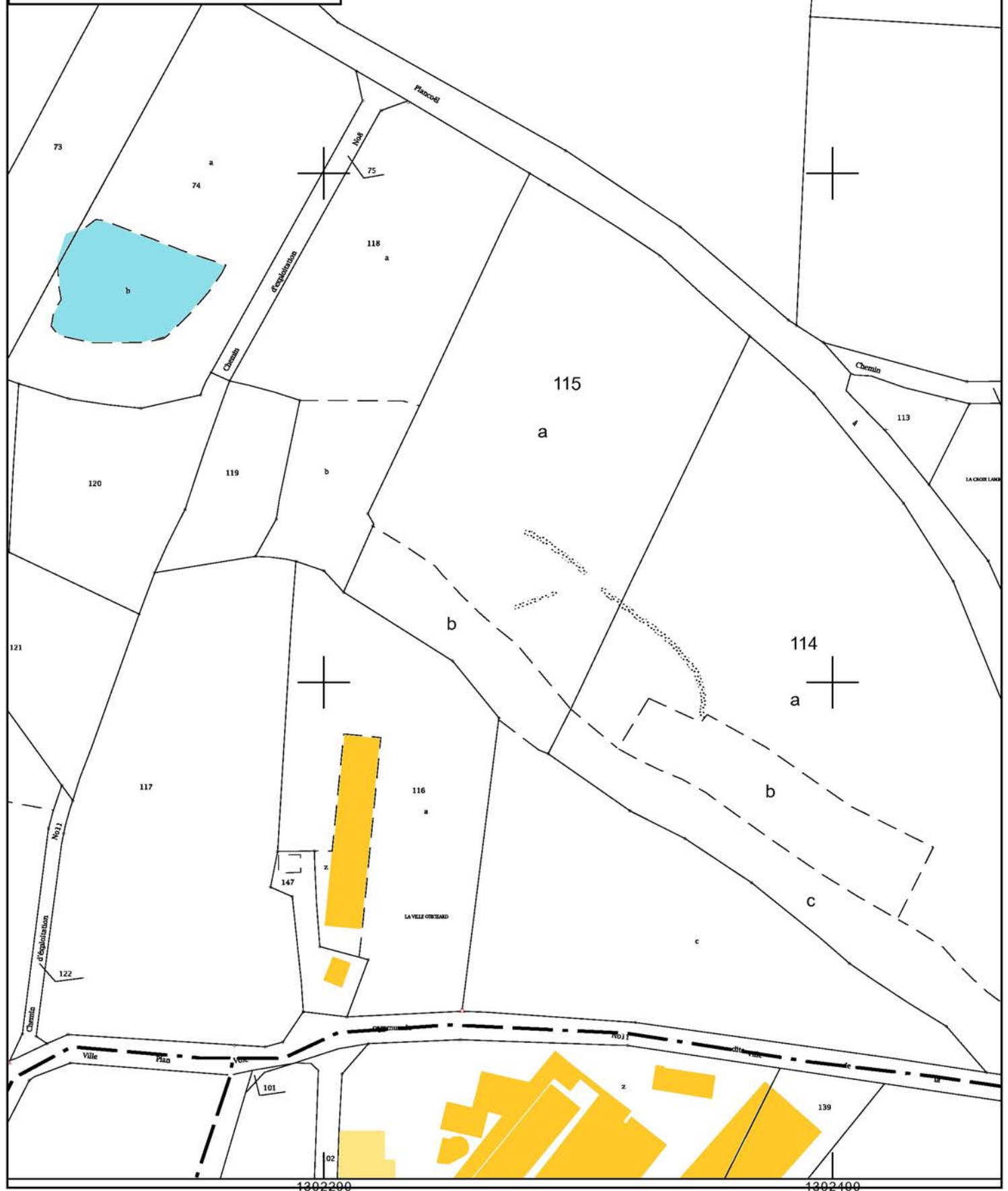
22076 - HENANBIHEN

La Ville Péan

Cadastre 2015 - section ZB

Doc . 2015

(D.A.O. Bansard - Bizien)



La Ville Péan

Cordonnées Lambert II étendue :  
X = 251,073 Y = 2407,257

Cliché C. Bizien-Jaglin n° 8454 du 03/07/2015



Colorimétrie et contraste modifiés



**FICHE D'ENREGISTREMENT DE DECOUVERTE**

**Année : 2015**

Première mention =

Données complémentaires =

Année de première mention =

N° de l'EA =

NOM DU REDACTEUR : **Catherine Bizien-Jaglin**

**localisation** Département : 22

commune principale: **LAMBALLE (22093)**

Nom :

Lieu-dit de l'IGN et/ou adresse : **La Bourdonnais**

Commune principale	Lieu-dit du cadastre	Année	Section(s) . Parcelle (s)
<b>LAMBALLE</b>		<b>2015</b>	<b>48, 59 ZI</b>
			.

Commune (s)secondaire(s)	Lieu-dit du cadastre	Année	Section (s)	Parcelle (s)

**IDENTIFICATION**

**DESCRIPTION** (les affixes 1 et 2 sont à choisir dans la liste des affixes matière, morphologie ou autre )

Structures (illimité)	Doute	Affixe 1	Affixe 2	Quantité
<b>enclos</b>		<b>rectangulaire</b>	<b>incomplet</b>	

*Commentaire sur les structures*

- Cet enclos ne présente aucune corrélation avec le parcellaire du cadastre de 1831.

**INTERPRETATION** (les affixes 1 et 2 sont à choisir dans la liste des affixes matière, morphologie ou autre )

Nature (limité à 2)	Affixe 1	Affixe 2	Quantité

*Commentaire sur l'interprétation*

**MOBILIER** Mobilier significatif (décrit et commenté) :

Contexte du mobilier :	Lieu de dépôt du mobilier :
------------------------	-----------------------------

**CHRONOLOGIE**

Période de début :	?	siècle :	date :
Période de fin :	?	siècle :	date :

*Indicateur de période :*

*Attribution culturelle :*

*Commentaire sur la chronologie*

GEOREFERENCES (Coordonnées de l'entité) :

Type de fond : IGN 1/25000<sup>ème</sup>

Carte : O916 ET 2001

Précision de l'emprise : 60 m X 30 m

Localisation connue et limites supposées

Coordonnées Lambert II étendu :

X du centroïde : 247,318

Y du centroïde : 2394,817

Z du centroïde : 80 m NGF

ETAT ACTUEL

Situation :  plein air     Grotte, abri, souterrain     Immergé

Topographie	Géologie	Géomorphologie

Détruit : OUI  NON

En élévation : OUI  NON

CIRCONSTANCES DE DECOUVERTE

Année de la découverte	Circonstance de la découverte	Inventeur/informateur
03/07/2015	prospection aérienne	C. Bizien-Jaglin

SOURCES :(mentionner documents bibliographiques, archives, cartes, plans, photographies etc...) :

notice	pages concernées
Cliché C. Bizien-Jaglin n°8786 du 03/07/2015	

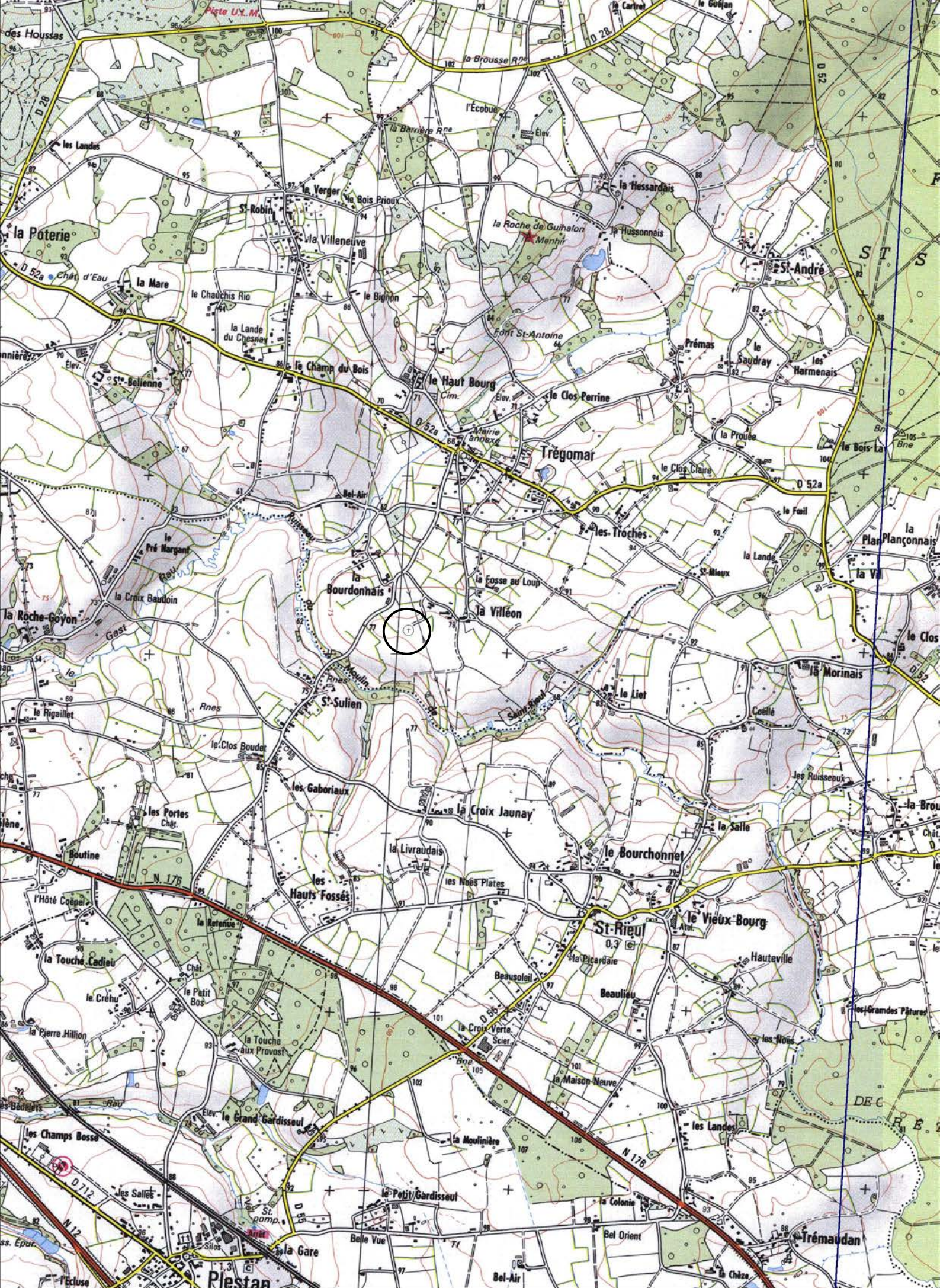
Commentaire général sur l'EA :

.....  
.....  
.....  
.....  
.....  
.....

Cadre réservé au SRA

• N° Entité :

Modification





22093 - LAMBALLE

La Bourdonnais

Cadastre 2015 - section ZI

Doc . 2015

(D.A.O. Bansard - Bizien)



1298400



92  
a

Voie

Le Clos Héry

a

82

Communale

60

81

z

62

63

64

59

65

66

48

49

ZI<sup>50</sup>

47  
a

98200

1298400

2015

LAMBALLE

(22093)

La Bourdonnais

Cordonnées Lambert II étendue :

X = 247,318 Y = 2394,817

Cliché C. Bizien-Jaglin n° 8786 du 03/07/2015



Colorimétrie et contraste modifiés



**FICHE D'ENREGISTREMENT DE DECOUVERTE**

**Année : 2015**

Première mention =

Données complémentaires =

Année de première mention =

N° de l'EA =

NOM DU REDACTEUR : **Catherine Bizien-Jaglin**

**localisation** Département : 22

commune principale: **LAMBALLE (22093)**

Nom :

Lieu-dit de l'IGN et/ou adresse : **La Grande Guévière**

Commune principale	Lieu-dit du cadastre	Année	Section(s) . Parcelle (s)
LAMBALLE		2015	30a ZP
			.

Commune (s)secondaire(s)	Lieu-dit du cadastre	Année	Section (s)	Parcelle (s)

**IDENTIFICATION**

**DESCRIPTION** (les affixes 1 et 2 sont à choisir dans la liste des affixes matière, morphologie ou autre )

Structures (illimité)	Doute	Affixe 1	Affixe 2	Quantité
enclos		rectangulaire		

*Commentaire sur les structures*

- Cet enclos ne présente aucune corrélation avec le parcellaire du cadastre de 1830.

**INTERPRETATION** (les affixes 1 et 2 sont à choisir dans la liste des affixes matière, morphologie ou autre )

Nature (limité à 2)	Affixe 1	Affixe 2	Quantité

*Commentaire sur l'interprétation*

**MOBILIER** Mobilier significatif (décrit et commenté) :

Contexte du mobilier :	Lieu de dépôt du mobilier :
------------------------	-----------------------------

**CHRONOLOGIE**

Période de début :	?	siècle :	date :
Période de fin :	?	siècle :	date :

*Indicateur de période :*

*Attribution culturelle :*

*Commentaire sur la chronologie*

GEOREFERENCES (Coordonnées de l'entité) :

Type de fond : IGN 1/25000<sup>ème</sup>

Carte : O916 ET 2001

Précision de l'emprise : 90 m X 80 m

Localisation connue et limites supposées

Coordonnées Lambert II étendu :

X du centroïde : 239,883

Y du centroïde : 2395,032

Z du centroïde : 64 m NGF

ETAT ACTUEL

Situation :  plein air     Grotte, abri, souterrain     Immergé

Topographie	Géologie	Géomorphologie

Détruit : OUI  NON

En élévation : OUI  NON

CIRCONSTANCES DE DECOUVERTE

Année de la découverte	Circonstance de la découverte	Inventeur/informateur
03/07/2015	prospection aérienne	C. Bizien-Jaglin

SOURCES :(mentionner documents bibliographiques, archives, cartes, plans, photographies etc...) :

notice	pages concernées
Cliché C. Bizien-Jaglin n°8761 du 03/07/2015	
Couverture aérienne de l'IGN de 2003	
IGNF_PVA_1-0_1959-07-06_C0916-0381_1959_CDP1456_91	

Commentaire général sur l'EA :

.....  
.....  
.....  
.....  
.....  
.....

Cadre réservé au SRA

• N° Entité :

Modification



22093 - LAMBALLE

La Grande Guévière

Cadastre 2015 - section ZP

Doc . 2015

(D.A.O. Bansard - Bizien)



1291200



66

30

a

b

c

La Grande Guevière ▲

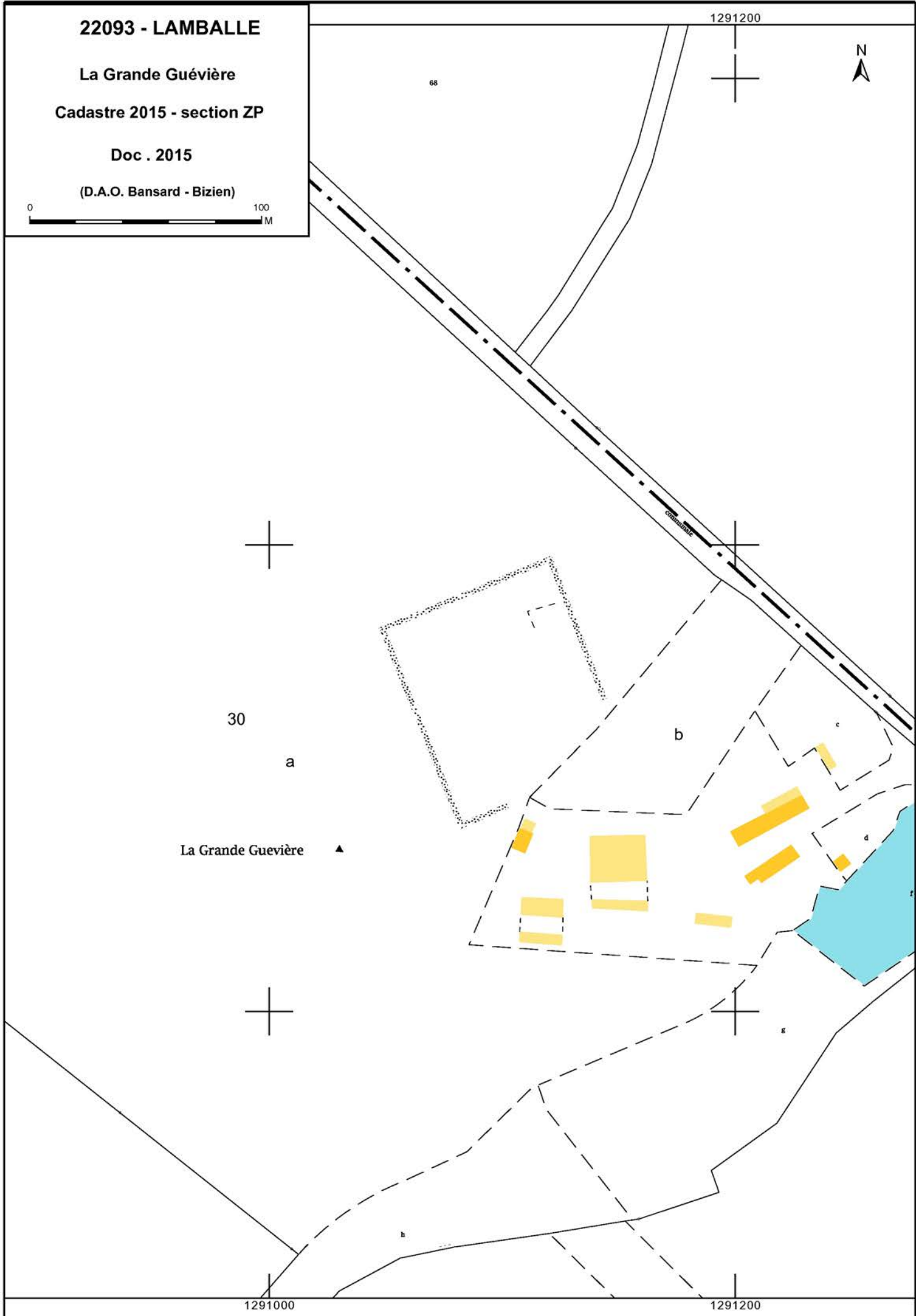
d

e

f

1291000

1291200



La Grande Guévière

Cordonnées Lambert II étendue :

X = 239,883 Y = 2395,032

Cliché C. Bizien-Jaglin n° 8761 et du 03/07/2015



Colorimétrie et contraste modifiés



2015

LAMBALLE

(22093)

**La Grande Guévière**

**Cordonnées Lambert II étendue :**

**X = 239,883 Y = 2395,032**

**MISSION IGN 1959**

**Cliché extrait de : IGNE\_PVA\_1-0\_1959-07-06\_C0916-0381\_1959\_CDP1456\_91**





**FICHE D'ENREGISTREMENT DE DECOUVERTE**

**Année : 2015**

Première mention =

Données complémentaires =

Année de première mention =

N° de l'EA =

NOM DU REDACTEUR : **Catherine Bizien-Jaglin**

**localisation** Département : 22

commune principale: **LANRELAS (22114)**

Nom :

Lieu-dit de l'IGN et/ou adresse : **L'Heume**

<i>Commune principale</i>	<i>Lieu-dit du cadastre</i>	<i>Année</i>	<i>Section(s) . Parcelle (s)</i>
<b>LANRELAS</b>		<b>2015</b>	<b>45, 46 ZK</b>
			.

<i>Commune (s)secondaire(s)</i>	<i>Lieu-dit du cadastre</i>	<i>Année</i>	<i>Section (s)</i>	<i>Parcelle (s)</i>

**IDENTIFICATION**

**DESCRIPTION** (les affixes 1 et 2 sont à choisir dans la liste des affixes matière, morphologie ou autre )

<i>Structures (illimité)</i>	<i>Doute</i>	<i>Affixe 1</i>	<i>Affixe 2</i>	<i>Quantité</i>
<b>enclos</b>		<b>curvilinéaire</b>		

*Commentaire sur les structures*

- Cet enclos ne présente aucune corrélation avec le parcellaire du cadastre de 1836.

**INTERPRETATION** (les affixes 1 et 2 sont à choisir dans la liste des affixes matière, morphologie ou autre )

<i>Nature (limité à 2)</i>	<i>Affixe 1</i>	<i>Affixe 2</i>	<i>Quantité</i>

*Commentaire sur l'interprétation*

**MOBILIER** Mobilier significatif (décrit et commenté) :

Contexte du mobilier : Lieu de dépôt du mobilier :

**CHRONOLOGIE**

Période de début :	?	siècle :	date :
Période de fin :	?	siècle :	date :

*Indicateur de période :*

*Attribution culturelle :*

*Commentaire sur la chronologie*

**GEOREFERENCES** (Coordonnées de l'entité) :

*Type de fond* : IGN 1/25000<sup>ème</sup>

**Carte : 10170 - 1996**

*Précision de l'emprise* : 120 m X 100 m

*Localisation connue et limites supposées*

**Coordonnées Lambert II étendu :**

*X du centroïde* : 257,913

*Y du centroïde* : 2372,662

*Z du centroïde* : 121 m NGF

**ETAT ACTUEL**

*Situation* :  *plein air*     *Grotte, abri, souterrain*     *Immergé*

<i>Topographie</i>	<i>Géologie</i>	<i>Géomorphologie</i>

*Détruit* : OUI  **NON**

*En élévation* : OUI  **NON**

**CIRCONSTANCES DE DECOUVERTE**

<i>Année de la découverte</i>	<i>Circonstance de la découverte</i>	<i>Inventeur/informateur</i>
<b>06/07/2015</b>	<b>prospection aérienne</b>	<b>C. Bizien-Jaglin</b>

**SOURCES** :(mentionner documents bibliographiques, archives, cartes, plans, photographies etc...):

<i>notice</i>	<i>pages concernées</i>
<b>Cliché C. Bizien-Jaglin n°8852 du 06/07/2015</b>	

*Commentaire général sur l'EA* :

.....  
.....  
.....  
.....  
.....  
.....

**Cadre réservé au SRA**

• N° Entité :

Modification



22114 - LANRELAS

LE Heume

Cadastre 2015 - section ZK

Doc . 2015

(D.A.O. Bansard - Bizien)



00

1309000

36

41



184

181

179

46

44

38

178

183

l'Heume

182

a

a

45

49

Chemins

d'exploitation

no42

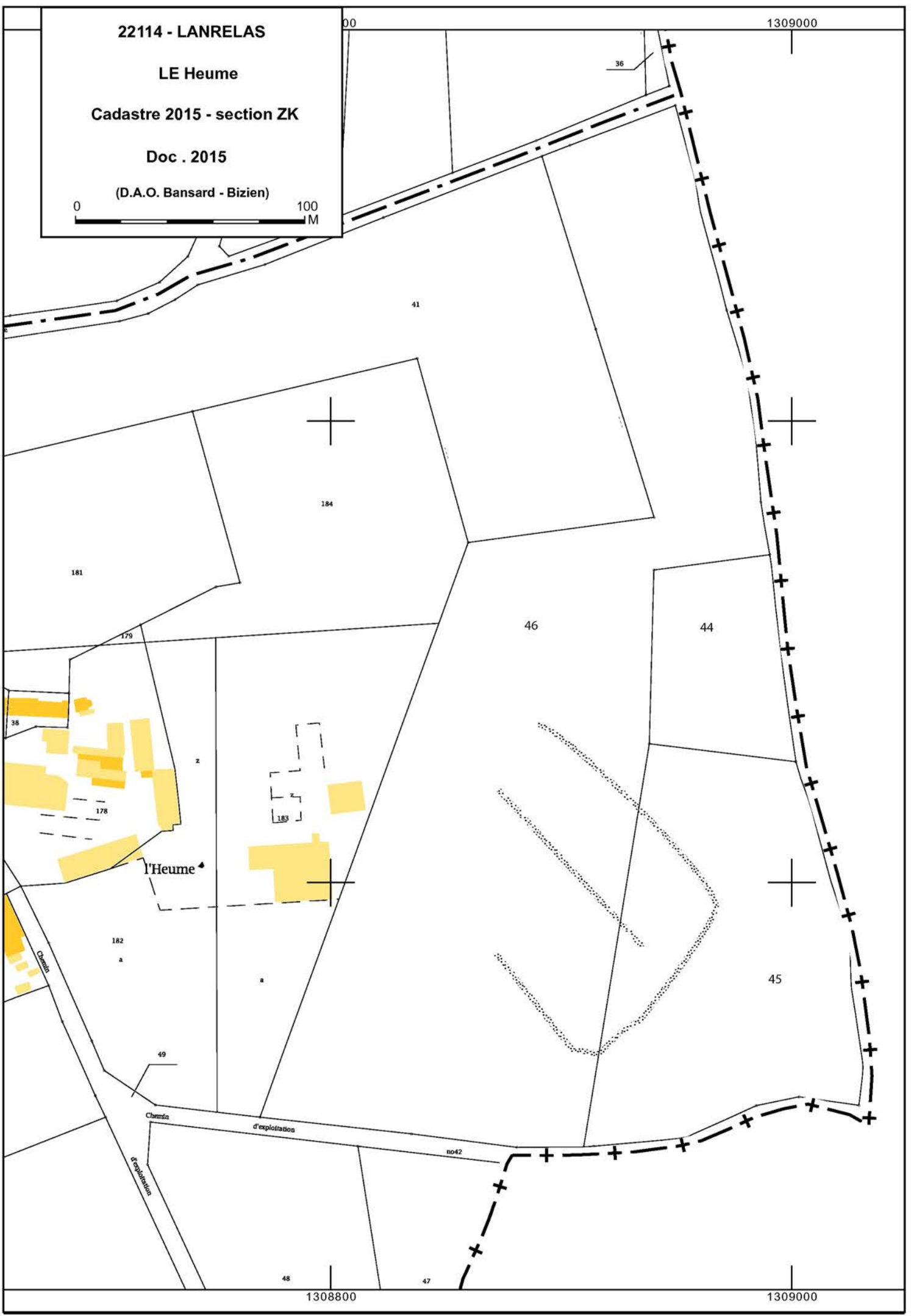
d'exploitation

48

47

1308800

1309000



2015

LANRELAS

(22114)

L'Heume

Cordonnées Lambert II étendue :

X = 257,913 Y = 2372,662

Cliché C. Bizien-Jaglin n° 8852 du 06/07/2015



Colorimétrie et contraste modifiés



**FICHE D'ENREGISTREMENT DE DECOUVERTE**

**Année : 2015**

Première mention =

Données complémentaires =

Année de première mention =

N° de l'EA =

NOM DU REDACTEUR : **Catherine Bizien-Jaglin**

**localisation** Département : 22

commune principale: **LANTIC (22117)**

Nom :

Lieu-dit de l'IGN et/ou adresse : **La Toise**

Commune principale	Lieu-dit du cadastre	Année	Section(s) . Parcelle (s)
LANTIC		2015	104 ZI
			.

Commune (s)secondaire(s)	Lieu-dit du cadastre	Année	Section (s)	Parcelle (s)

**IDENTIFICATION**

**DESCRIPTION** (les affixes 1 et 2 sont à choisir dans la liste des affixes matière, morphologie ou autre )

Structures (illimité)	Doute	Affixe 1	Affixe 2	Quantité
système d'enclos		orthogonal		
<i>Commentaire sur les structures</i>				
- Cet enclos ne présente aucune corrélation avec le parcellaire du cadastre de 1823.				

**INTERPRETATION** (les affixes 1 et 2 sont à choisir dans la liste des affixes matière, morphologie ou autre )

Nature (limité à 2)	Affixe 1	Affixe 2	Quantité
<i>Commentaire sur l'interprétation</i>			

**MOBILIER** Mobilier significatif (décrit et commenté) :

Contexte du mobilier :	Lieu de dépôt du mobilier :
------------------------	-----------------------------

**CHRONOLOGIE**

Période de début :	?	siècle :	date :
Période de fin :	?	siècle :	date :

*Indicateur de période :*

*Attribution culturelle :*

<i>Commentaire sur la chronologie</i>
---------------------------------------

GEOREFERENCES (Coordonnées de l'entité) :

Type de fond : IGN 1/25000<sup>ème</sup>

Carte : 0916OT 2001

Précision de l'emprise : 100 m X 100 m

Localisation connue et limites supposées

Coordonnées Lambert II étendu :

X du centroïde : 216,408

Y du centroïde : 2412,120

Z du centroïde : 61 m NGF

ETAT ACTUEL

Situation :  plein air     Grotte, abri, souterrain     Immergé

Topographie	Géologie	Géomorphologie

Détruit : OUI  NON

En élévation : OUI  NON

CIRCONSTANCES DE DECOUVERTE

Année de la découverte	Circonstance de la découverte	Inventeur/informateur
2015	prospection documentaire	M. Tocqué

SOURCES :(mentionner documents bibliographiques, archives, cartes, plans, photographies etc...) :

notice	pages concernées
couverture aérienne de l'IGN de 2003	

Commentaire général sur l'EA :

.....

.....

.....

.....

.....

.....

Cadre réservé au SRA

• N° Entité :

Modification





22117 - LANTIC

La Toise

Cadastre 2015 - section ZI

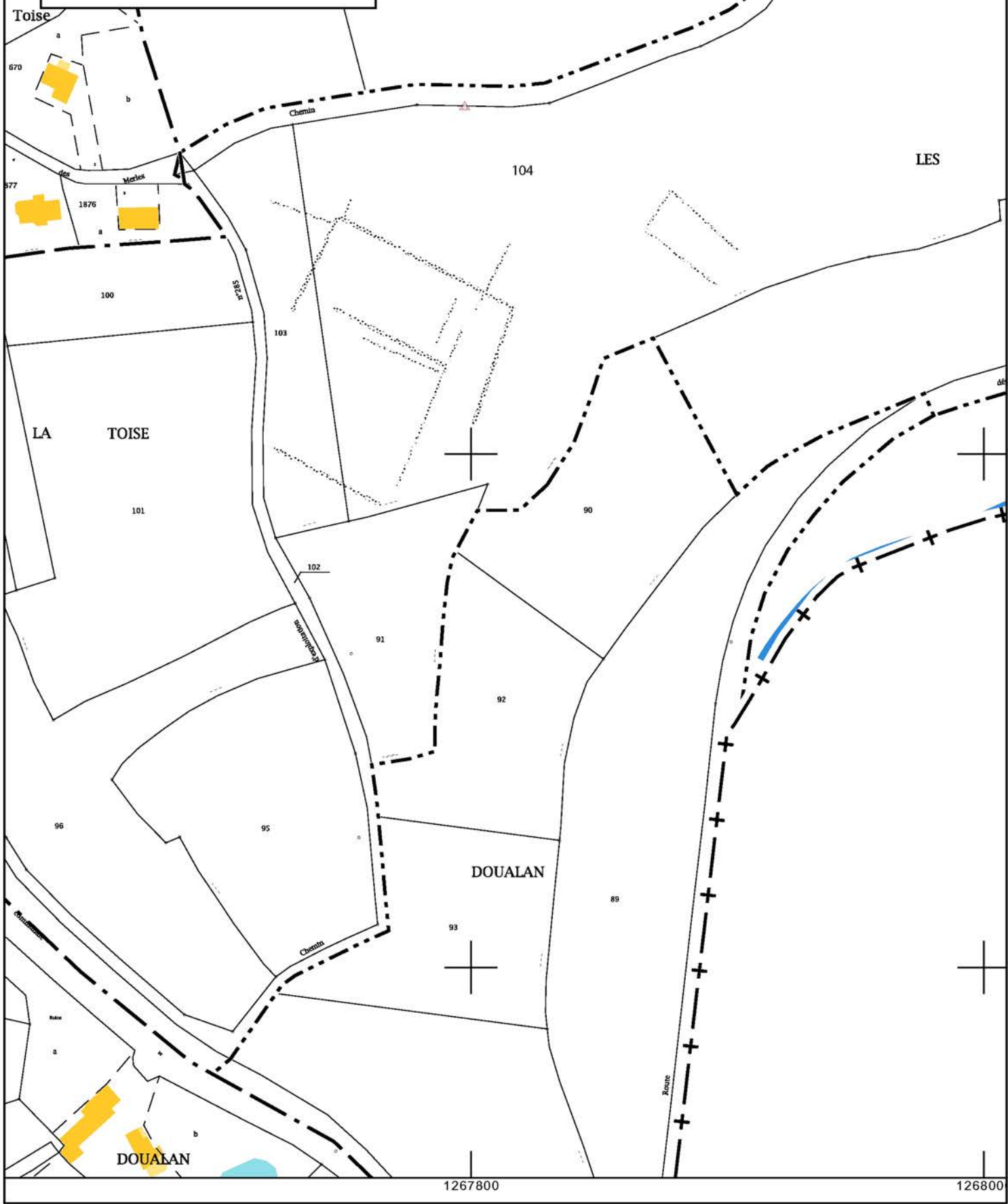
Doc . 2015

(D.A.O. Bizien)



1267800

126800



**La Toise**

**Cordonnées Lambert II étendue :**  
**X = 216,408 Y = 2412,120**

**Couverture aérienne de l'IGN de 2003 – Géoportail**



**Colorimétrie et contraste modifiés**

**FICHE D'ENREGISTREMENT DE DECOUVERTE**

**Année : 2015**

Première mention =

Données complémentaires =

Année de première mention =

N° de l'EA =

NOM DU REDACTEUR : **Catherine Bizien-Jaglin**

**localisation** Département : 22

commune principale: **LAURENAN (22122)**

Nom :

Lieu-dit de l'IGN et/ou adresse : **La Vigne**

Commune principale	Lieu-dit du cadastre	Année	Section(s) . Parcelle (s)
LAURENAN		2015	5 YL
			.

Commune (s)secondaire(s)	Lieu-dit du cadastre	Année	Section (s)	Parcelle (s)

**IDENTIFICATION**

**DESCRIPTION** (les affixes 1 et 2 sont à choisir dans la liste des affixes matière, morphologie ou autre )

Structures (illimité)	Doute	Affixe 1	Affixe 2	Quantité
enclos		quadrangulaire		

*Commentaire sur les structures*

- Cet enclos ne présente aucune corrélation avec le parcellaire du cadastre de 1845.

**INTERPRETATION** (les affixes 1 et 2 sont à choisir dans la liste des affixes matière, morphologie ou autre )

Nature (limité à 2)	Affixe 1	Affixe 2	Quantité

*Commentaire sur l'interprétation*

**MOBILIER** Mobilier significatif (décrit et commenté) :

Contexte du mobilier :	Lieu de dépôt du mobilier :
------------------------	-----------------------------

**CHRONOLOGIE**

Période de début :	?	siècle :	date :
Période de fin :	?	siècle :	date :

*Indicateur de période :*

*Attribution culturelle :*

*Commentaire sur la chronologie*

GEOREFERENCES (Coordonnées de l'entité) :

Type de fond : IGN 1/25000<sup>ème</sup>

Carte : 0918E - 1996

Précision de l'emprise : 55 m X 40 m

Localisation connue et limites supposées

Coordonnées Lambert II étendu :

X du centroïde : 237,073

Y du centroïde : 2367,322

Z du centroïde : 171 m NGF

ETAT ACTUEL

Situation :  plein air     Grotte, abri, souterrain     Immergé

Topographie	Géologie	Géomorphologie

Détruit : OUI  NON

En élévation : OUI  NON

CIRCONSTANCES DE DECOUVERTE

Année de la découverte	Circonstance de la découverte	Inventeur/informateur
08/07/2015	prospection aérienne	C. Bizien-Jaglin

SOURCES :(mentionner documents bibliographiques, archives, cartes, plans, photographies etc...) :

notice	pages concernées
Cliché C. Bizien-Jaglin n°9301 du 08/07/2015	

Commentaire général sur l'EA :

.....

.....

.....

.....

.....

.....

Cadre réservé au SRA

• N° Entité :

Modification



22019 - LAURENAN

La Vigne

Cadastre 2015 - section D

Doc . 2015

(D.A.O. Bansard - Bizien)



1288000

12



LE GRAND CLOS

YL

5

5

6

15 a

91

14

124

120

123

13

111

LA VIGNE

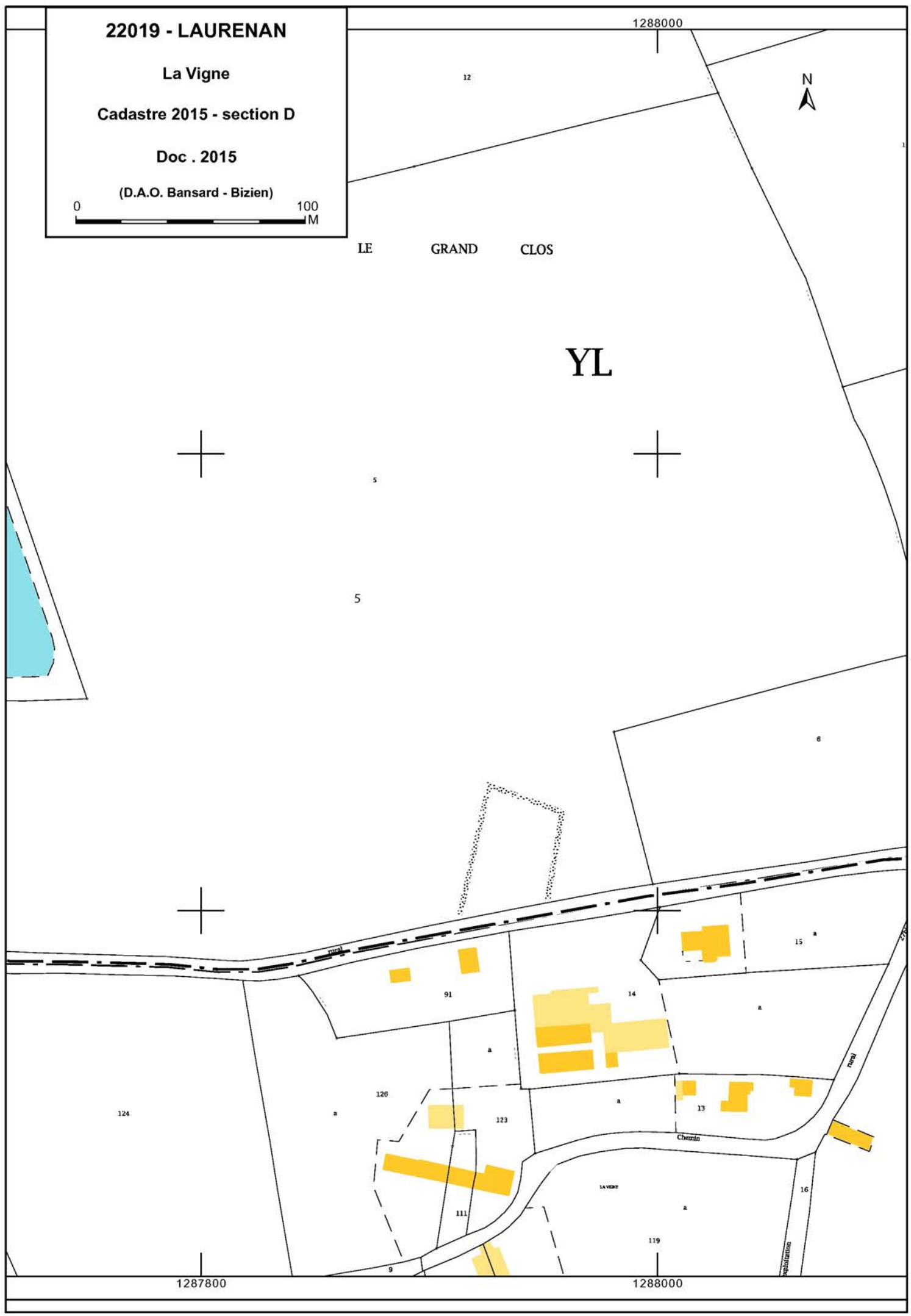
119

16

9

1287800

1288000



2015

LAURENAN

(22122)

La Vigne

Cordonnées Lambert II étendue :

X = 237,073 Y = 2367,322

Cliché C. Bizien-Jaglin n° 9301 du 08/07/2015



Colorimétrie et contraste modifiés



**FICHE D'ENREGISTREMENT DE DECOUVERTE**

**Année : 2015**

Première mention =

Données complémentaires =

Année de première mention =

N° de l'EA =

NOM DU REDACTEUR : **Catherine Bizien-Jaglin**

**localisation** Département : 22

commune principale: **LE FAOUËT (22057)**

Nom :

Lieu-dit de l'IGN et/ou adresse : **Coat Souch**

Commune principale	Lieu-dit du cadastre	Année	Section(s) . Parcelle (s)
<b>LE FAOUËT</b>		<b>2015</b>	<b>61, 62, 174, 318, 321, 322, 323 section A</b>
			.

Commune (s)secondaire(s)	Lieu-dit du cadastre	Année	Section (s)	Parcelle (s)

**IDENTIFICATION**

**DESCRIPTION** (les affixes 1 et 2 sont à choisir dans la liste des affixes matière, morphologie ou autre )

Structures (illimité)	Doute	Affixe 1	Affixe 2	Quantité
<b>Système d'enclos</b>		<b>orthogonal</b>		

**Commentaire sur les structures**

- Enclos localisé à moins de 100 m d'un enclos signalé en 2009.

- Cet enclos ne présente aucune corrélation avec le parcellaire du cadastre de 1838.

**INTERPRETATION** (les affixes 1 et 2 sont à choisir dans la liste des affixes matière, morphologie ou autre )

Nature (limité à 2)	Affixe 1	Affixe 2	Quantité

**Commentaire sur l'interprétation**

**MOBILIER** Mobilier significatif (décrit et commenté) :

Contexte du mobilier :	Lieu de dépôt du mobilier :
------------------------	-----------------------------

**CHRONOLOGIE**

Période de début :	?	siècle :	date :
Période de fin :	?	siècle :	date :

**Indicateur de période :**

**Attribution culturelle :**

Commentaire sur la chronologie



GEOREFERENCES (Coordonnées de l'entité) :

Type de fond : IGN 1/25000<sup>ème</sup>

Carte : 08150-1996

Précision de l'emprise : 200 m X 80 m

Localisation connue et limites supposées

Coordonnées Lambert II étendu :

X du centroïde : 203,063

Y du centroïde : 2422,747

Z du centroïde : 64 m NGF

ETAT ACTUEL

Situation :  plein air     Grotte, abri, souterrain     Immergé

Topographie	Géologie	Géomorphologie

Détruit : OUI  NON

En élévation : OUI  NON

CIRCONSTANCES DE DECOUVERTE

Année de la découverte	Circonstance de la découverte	Inventeur/informateur
03/07/2015	prospection aérienne	C. Bizien-Jaglin

SOURCES :(mentionner documents bibliographiques, archives, cartes, plans, photographies etc...) :

notice	pages concernées
Cliché C. Bizien-Jaglin n°8951 du 03/07/2015	
Bizien-Jaglin C., 2010 - Chronique de prospection archéologique dans le nord de la Haute-Bretagne en 2009, Les Dossiers du Ce.R.A.A. n°38, p. 17-38.	

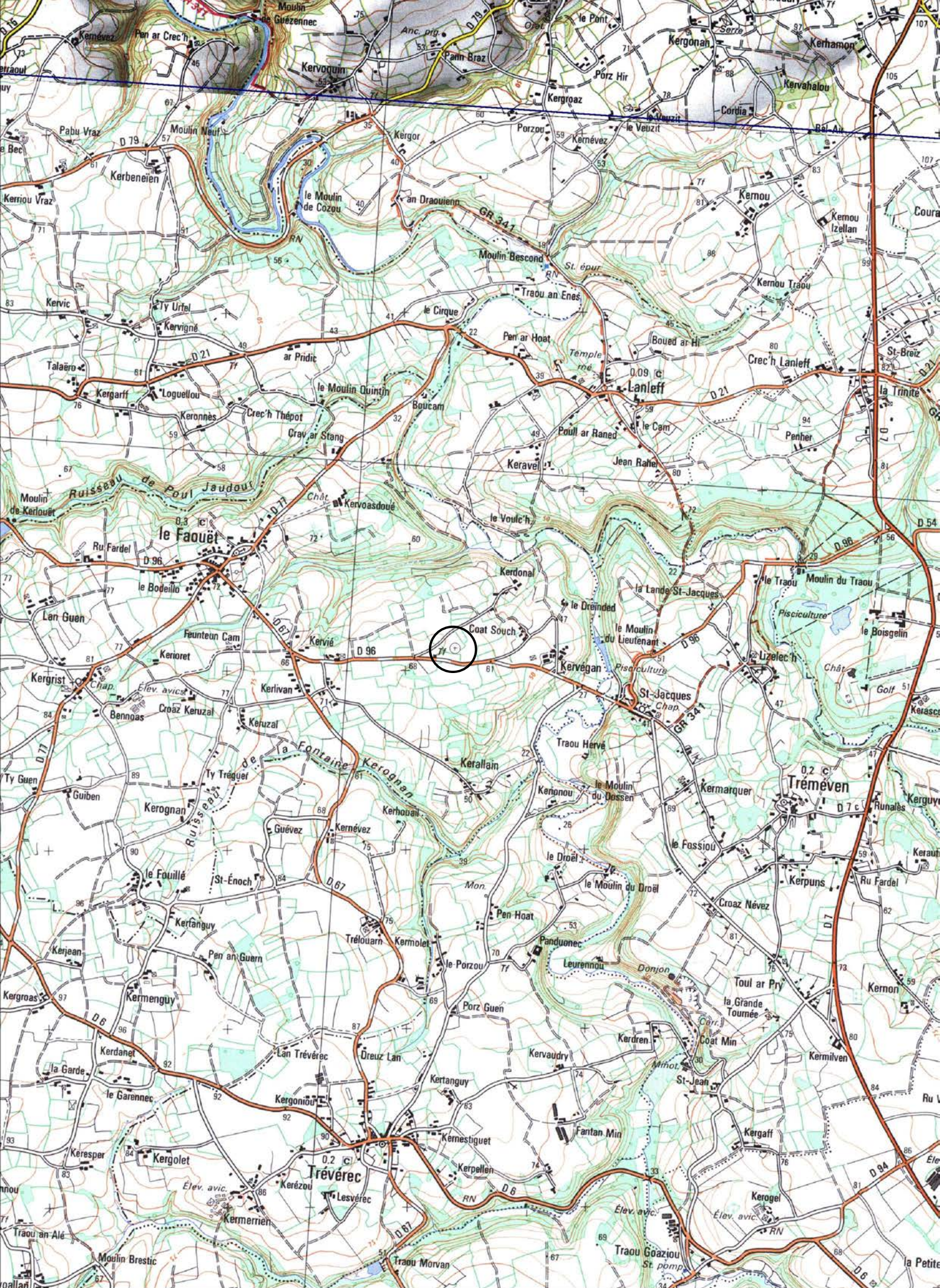
Commentaire général sur l'EA :

.....  
.....  
.....  
.....  
.....  
.....

Cadre réservé au SRA

• N° Entité :

Modification



22057 - LE FAOUËT

Coat Souch

Cadastre 2015 - section A

Doc . 2015

(D.A.O. Bansard - Bizien)



2015

LE FAOUËT

(22057)

Coat Souch

Cordonnées Lambert II étendue :

X = 203,063 Y = 2422,747

Cliché C. Bizien-Jaglin n° 8951 du 03/07/2015



Colorimétrie et contraste modifiés



**FICHE D'ENREGISTREMENT DE DECOUVERTE**

**Année : 2015**

Première mention =

Données complémentaires =

Année de première mention =

N° de l'EA =

NOM DU REDACTEUR : **Catherine Bizien-Jaglin**

**localisation** Département : 22

commune principale: **LE FOEIL (22059)**

Nom :

Lieu-dit de l'IGN et/ou adresse : **Bèchepèe**

Commune principale	Lieu-dit du cadastre	Année	Section(s) . Parcelle (s)
LE FOEIL		2015	78 ZI
			.

Commune (s)secondaire(s)	Lieu-dit du cadastre	Année	Section (s)	Parcelle (s)

**IDENTIFICATION**

**DESCRIPTION** (les affixes 1 et 2 sont à choisir dans la liste des affixes matière, morphologie ou autre )

Structures (illimité)	Doute	Affixe 1	Affixe 2	Quantité
enclos		curvilinéaire		

**Commentaire sur les structures**

- Le parcellaire de 1830 garde encore en mémoire une petite partie du tracé de cet enclos.

- Structure circulaire associée hypothétique.

**INTERPRETATION** (les affixes 1 et 2 sont à choisir dans la liste des affixes matière, morphologie ou autre )

Nature (limité à 2 )	Affixe 1	Affixe 2	Quantité

**Commentaire sur l'interprétation**

**MOBILIER** Mobilier significatif (décrit et commenté) :

Contexte du mobilier :	Lieu de dépôt du mobilier :
------------------------	-----------------------------

**CHRONOLOGIE**

Période de début :	?	siècle :	date :
Période de fin :	?	siècle :	date :

**Indicateur de période :**

**Attribution culturelle :**

*Commentaire sur la chronologie*

GEOREFERENCES (Coordonnées de l'entité) :

Type de fond : IGN 1/25000<sup>ème</sup>

Carte : 0817E - 2001

Précision de l'emprise : 110 m X 90 m

Localisation connue et limites supposées

Coordonnées Lambert II étendu :

X du centroïde : 212,775

Y du centroïde : 2393,727

Z du centroïde : 189 m NGF

ETAT ACTUEL

Situation :  plein air     Grotte, abri, souterrain     Immergé

Topographie	Géologie	Géomorphologie

Détruit : OUI  NON

En élévation : OUI  NON

CIRCONSTANCES DE DECOUVERTE

Année de la découverte	Circonstance de la découverte	Inventeur/informateur
23/09/2015	Prospection aérienne	C. Bizien-Jaglin

SOURCES :(mentionner documents bibliographiques, archives, cartes, plans, photographies etc...) :

notice	pages concernées
Cliché C. Bizien-Jaglin n°70 et 87 du 23/09/2015	
Couverture aérienne de l'IGN de 2008	

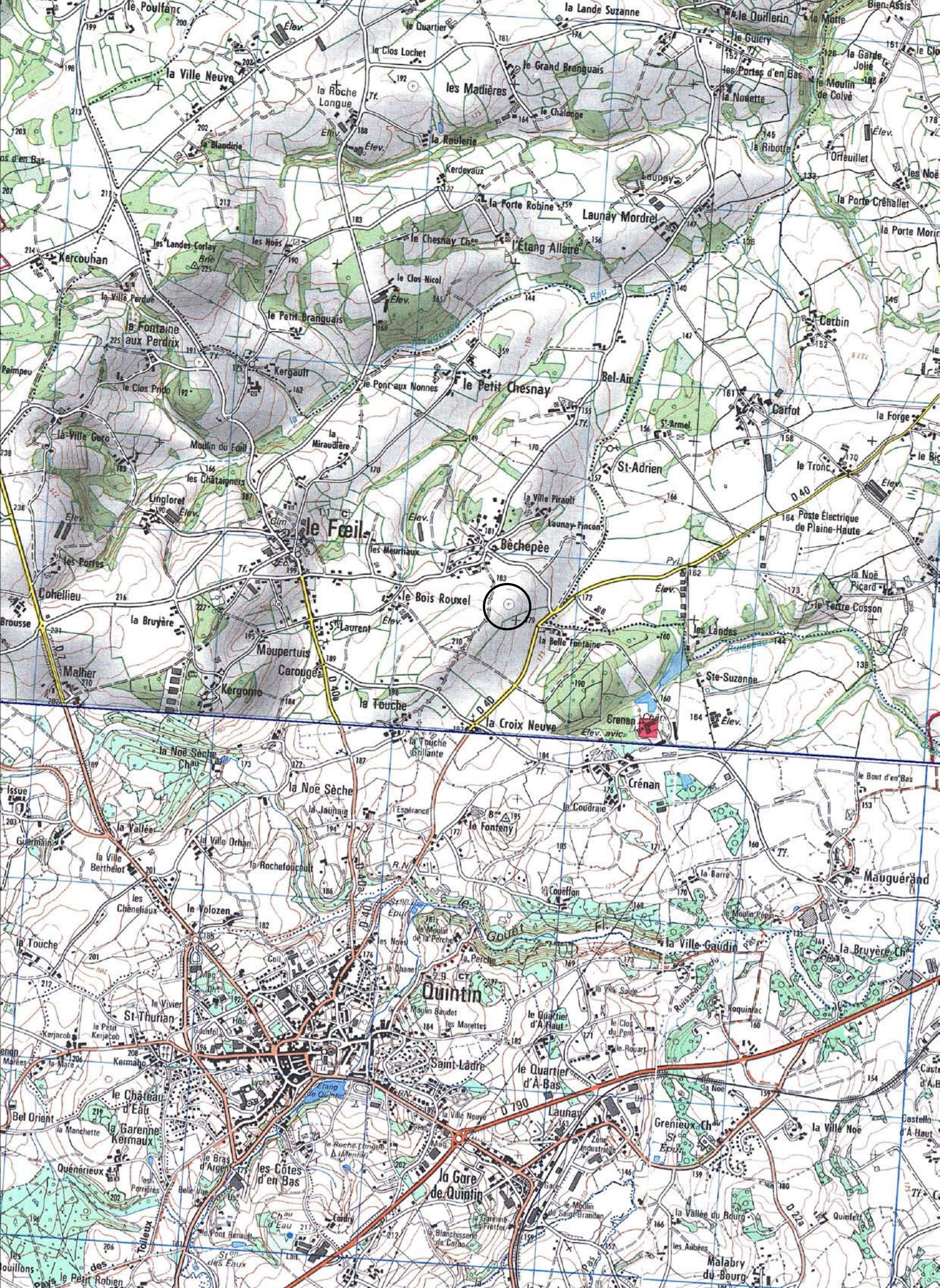
Commentaire général sur l'EA :

.....  
.....  
.....  
.....  
.....  
.....

Cadre réservé au SRA

• N° Entité :

Modification



22059 - Le FOEIL

Bèchepèe

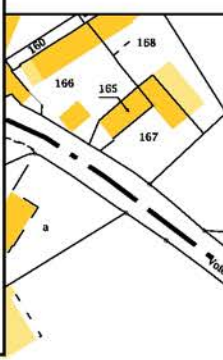
Cadastre 2015 - section ZI

Doc . 2015

(D.A.O. Bansard - Bizien)



1264000



1263800

1264000



Bèchepèe

Cordonnées Lambert II étendue :

X = 212,775 Y = 2393,727

Cliché C. Bizien-Jaglin n° 87 du 23/09/2015



Colorimétrie et contraste modifiés



Bèchepèe

Cordonnées Lambert II étendue :

X = 212,775 Y = 2393,727

Cliché C. Bizien-Jaglin n° 70 du 23/09/2015



Colorimétrie et contraste modifiés



2015

LE FOEIL

(22059)

Bèchepèe

Cordonnées Lambert II étendue :

X = 212,775 Y = 2393,727

Couverture aérienne de l'IGN de 2008

géoportail



© IGN 2016 - [www.geoportail.gouv.fr/mentions-legales](http://www.geoportail.gouv.fr/mentions-legales)

Longitude : 2° 53' 47.2" W

Latitude : 48° 25' 33.7" N

**FICHE D'ENREGISTREMENT DE DECOUVERTE**

**Année : 2015**

Première mention =

Données complémentaires =

Année de première mention =

N° de l'EA =

NOM DU REDACTEUR : **Catherine Bizien-Jaglin**

**localisation** Département : 22

commune principale: **LE FOEIL (22059)**

Nom :

Lieu-dit de l'IGN et/ou adresse : **La Fontaine Aux Perdrix**

Commune principale	Lieu-dit du cadastre	Année	Section(s) . Parcelle (s)
LE FOEIL		2015	16c ZB
			.

Commune (s)secondaire(s)	Lieu-dit du cadastre	Année	Section (s)	Parcelle (s)

**IDENTIFICATION**

**DESCRIPTION** (les affixes 1 et 2 sont à choisir dans la liste des affixes matière, morphologie ou autre )

Structures (illimité)	Doute	Affixe 1	Affixe 2	Quantité
angle d'enclos				
<i>Commentaire sur les structures</i>				
- Cet enclos ne présente aucune corrélation avec le parcellaire du cadastre de 1848.				

**INTERPRETATION** (les affixes 1 et 2 sont à choisir dans la liste des affixes matière, morphologie ou autre )

Nature (limité à 2)	Affixe 1	Affixe 2	Quantité
<i>Commentaire sur l'interprétation</i>			

**MOBILIER** Mobilier significatif (décrit et commenté) :

Contexte du mobilier :	Lieu de dépôt du mobilier :
------------------------	-----------------------------

**CHRONOLOGIE**

Période de début :	?	siècle :	date :
Période de fin :	?	siècle :	date :

*Indicateur de période :*

*Attribution culturelle :*

<i>Commentaire sur la chronologie</i>
---------------------------------------

GEOREFERENCES (Coordonnées de l'entité) :

Type de fond : IGN 1/25000<sup>ème</sup>

Carte : 0916 OT 2001

Précision de l'emprise : 50 m X 30 m

Localisation connue et limites supposées

Coordonnées Lambert II étendu :

X du centroïde : 211,118

Y du centroïde : 2395,107

Z du centroïde : 189 m NGF

**ETAT ACTUEL**

Situation :  plein air     Grotte, abri, souterrain     Immergé

Topographie	Géologie	Géomorphologie

Détruit : OUI  NON

En élévation : OUI  NON

**CIRCONSTANCES DE DECOUVERTE**

Année de la découverte	Circonstance de la découverte	Inventeur/informateur
01/07/2015	prospection aérienne	C. Bizien-Jaglin

SOURCES :(mentionner documents bibliographiques, archives, cartes, plans, photographies etc...) :

notice	pages concernées
Cliché C. Bizien-Jaglin n°8141 du 01/07/2015	

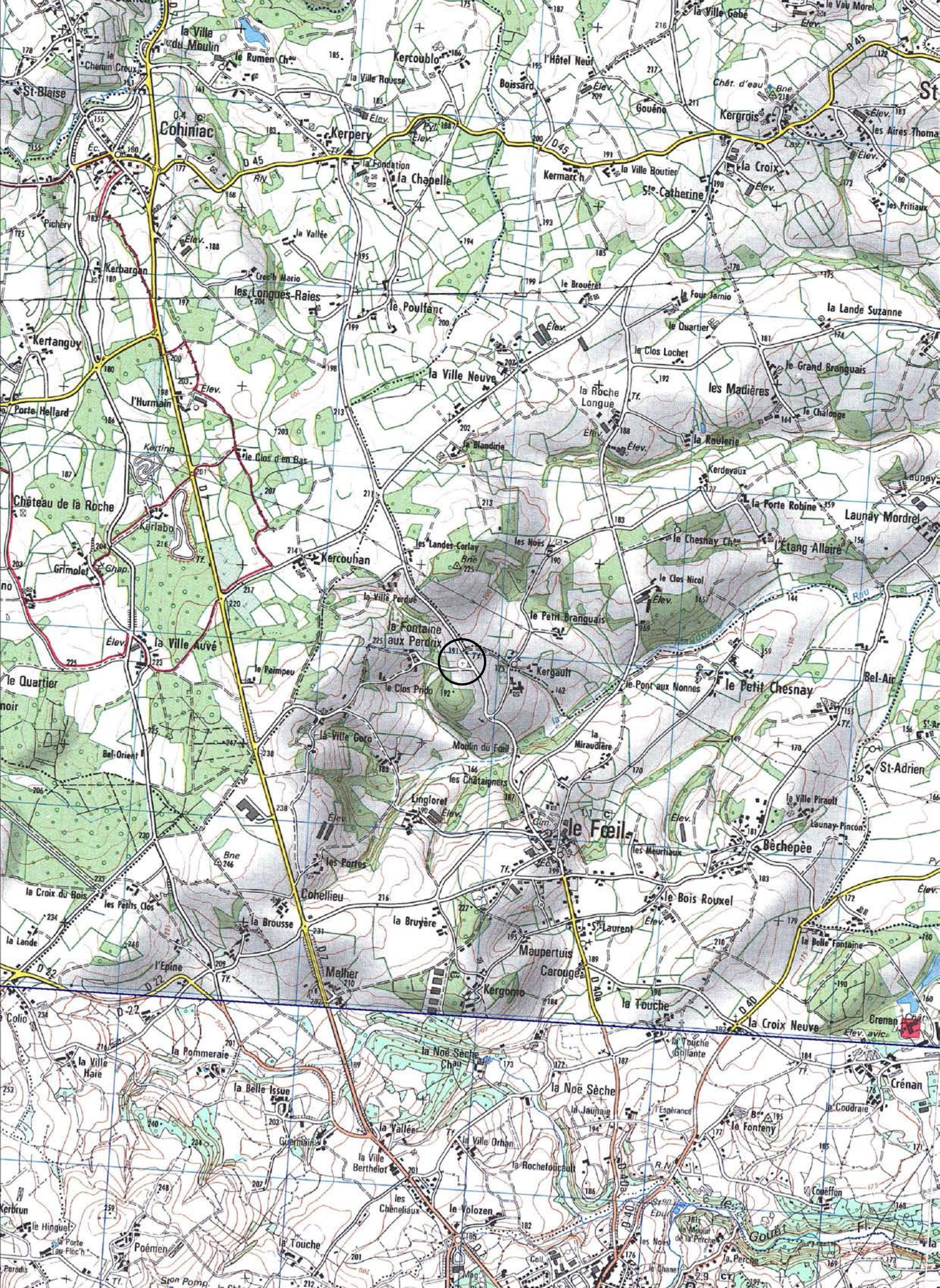
Commentaire général sur l'EA :

.....  
.....  
.....  
.....  
.....  
.....

Cadre réservé au SRA

• N° Entité :

Modification



22059 - LE FOEIL

La Fontaine aux Perdrix

Cadastre 2015 - section ZB

Doc . 2015

(D.A.O. Bansard - Bizien)



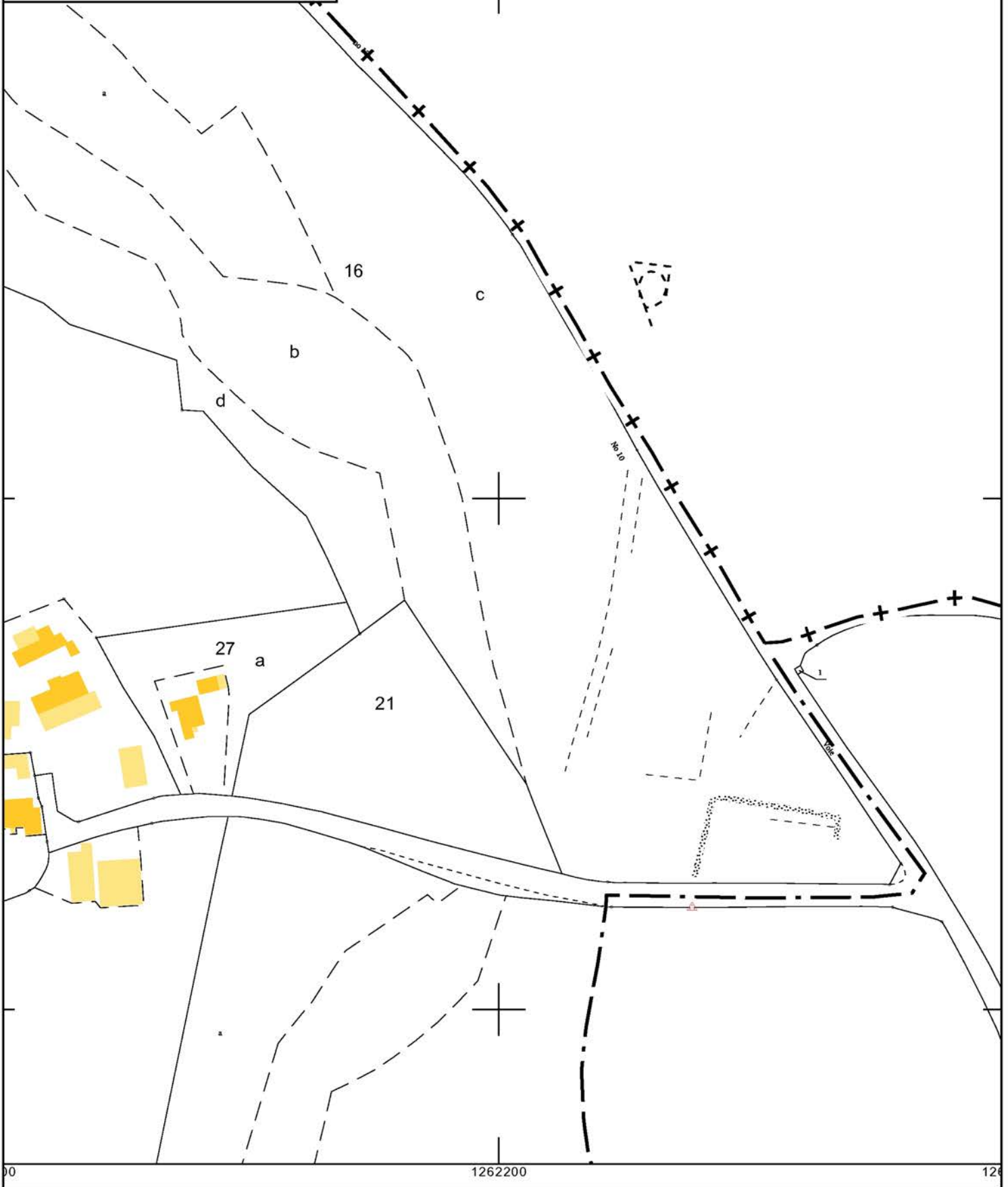
1262200

126



1262200

126




00

La Fontaine Aux Perdrix


Cordonnées Lambert II étendue :

X = 211,118 Y = 2395,107

Cliché C. Bizien-Jaglin n° 8141 du 01/07/2015



Colorimétrie et contraste modifiés





**FICHE D'ENREGISTREMENT DE DECOUVERTE**

**Année : 2015**

Première mention =

Données complémentaires =

Année de première mention =

N° de l'EA =

NOM DU REDACTEUR : **Catherine Bizien-Jaglin**

**localisation** Département : 22

commune principale: **LE FOEIL (22059)**

Nom :

Lieu-dit de l'IGN et/ou adresse : **La Ville Haie**

Commune principale	Lieu-dit du cadastre	Année	Section(s) . Parcelle (s)
<b>LE FOEIL</b>		<b>2015</b>	<b>32 a ZT</b>
			.

Commune (s)secondaire(s)	Lieu-dit du cadastre	Année	Section (s)	Parcelle (s)

**IDENTIFICATION**

**DESCRIPTION** (les affixes 1 et 2 sont à choisir dans la liste des affixes matière, morphologie ou autre )

Structures (illimité)	Doute	Affixe 1	Affixe 2	Quantité
<b>enclos</b>		<b>quadrangulaire</b>	<b>petit</b>	

*Commentaire sur les structures*

- Cet enclos ne présente aucune corrélation avec le parcellaire du cadastre de 1830.

**INTERPRETATION** (les affixes 1 et 2 sont à choisir dans la liste des affixes matière, morphologie ou autre )

Nature (limité à 2)	Affixe 1	Affixe 2	Quantité

*Commentaire sur l'interprétation*

**MOBILIER** Mobilier significatif (décrit et commenté) :

Contexte du mobilier :	Lieu de dépôt du mobilier :
------------------------	-----------------------------

**CHRONOLOGIE**

Période de début :	?	siècle :	date :
Période de fin :	?	siècle :	date :

*Indicateur de période :*

*Attribution culturelle :*

*Commentaire sur la chronologie*

GEOREFERENCES (Coordonnées de l'entité) :

Type de fond : IGN 1/25000<sup>ème</sup>

Carte : 0817E - 2001

Précision de l'emprise : 40 m X 20 m

Localisation connue et limites supposées

Coordonnées Lambert II étendu :

X du centroïde : 208,808

Y du centroïde : 2392,772

Z du centroïde : 232 m NGF

ETAT ACTUEL

Situation :  plein air     Grotte, abri, souterrain     Immergé

Topographie	Géologie	Géomorphologie

Détruit : OUI  NON

En élévation : OUI  NON

CIRCONSTANCES DE DECOUVERTE

Année de la découverte	Circonstance de la découverte	Inventeur/informateur
01/07/2015	prospection aérienne	C. Bizien-Jaglin

SOURCES :(mentionner documents bibliographiques, archives, cartes, plans, photographies etc...) :

notice	pages concernées
Cliché C. Bizien-Jaglin n°8157 du 01/07/2015	
Couverture aérienne de l'IGN 2012	

Commentaire général sur l'EA :

.....

.....

.....

.....

.....

.....

Cadre réservé au SRA

• N° Entité :

Modification



22059 - LE FOEIL

La Ville Haie

Cadastre 2015 - section ZT

Doc . 2015

(D.A.O. Bansard - Bizien)



1260000

La Ville Haie ▲

ZT

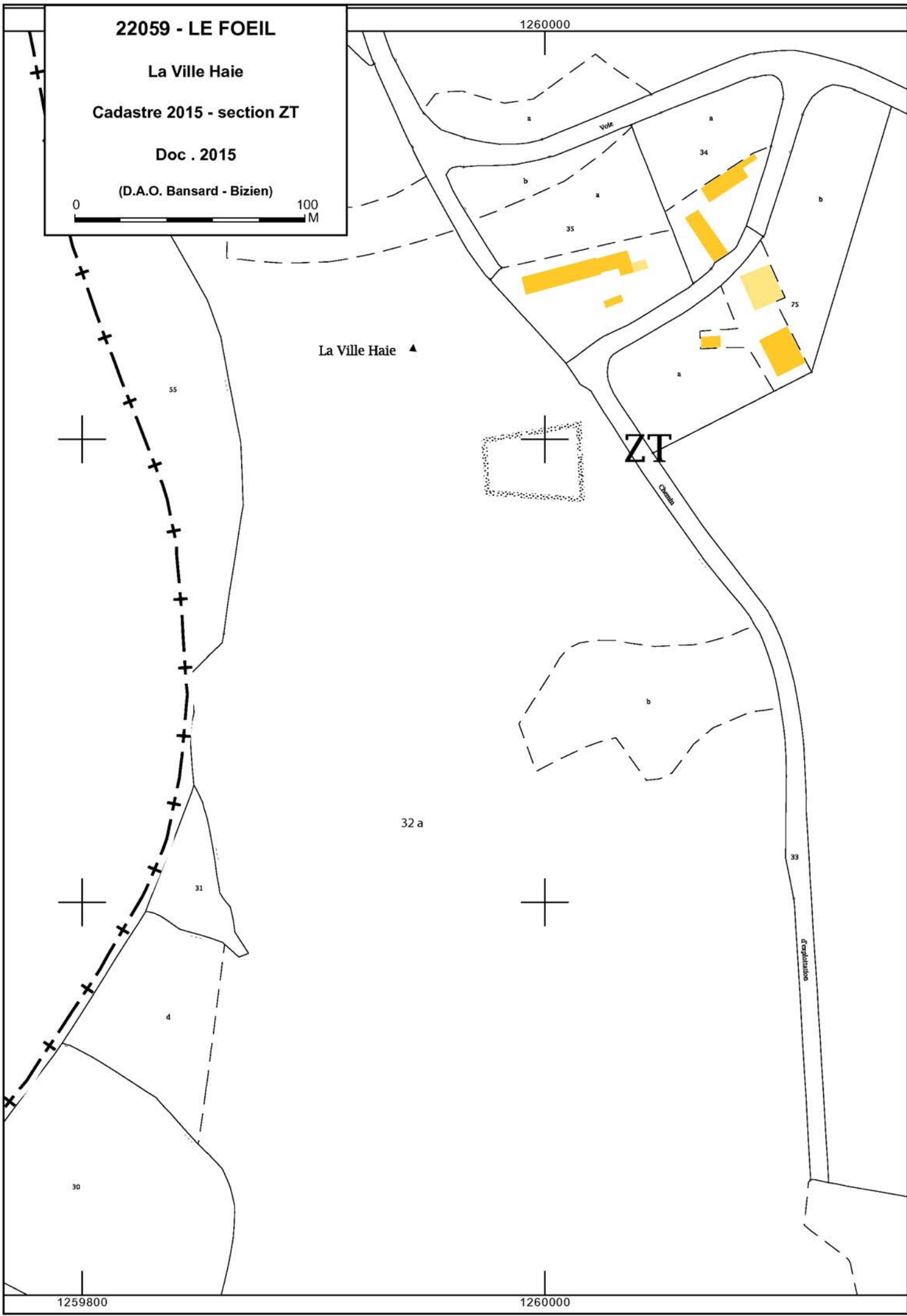
32 a

33

Chemin

1259800

1260000



La Ville Haie


Cordonnées Lambert II étendue :

X = 208,808 Y = 2392,772

Cliché C. Bizien-Jaglin n° 8157 du 01/07/2015



Colorimétrie et contraste modifiés



**FICHE D'ENREGISTREMENT DE DECOUVERTE**

**Année : 2015**

Première mention =

Données complémentaires =

**Année de première mention = 1987**

**N° de l'EA = 220 660 005**

NOM DU REDACTEUR : **Catherine Bizien-Jaglin**

**localisation** Département : **22**

commune principale: **LE GOURAY (22066)**

Nom :

Lieu-dit de l'IGN et/ou adresse : **Le Château De La Rohée**

Commune principale	Lieu-dit du cadastre	Année	Section(s) . Parcelle (s)
LE GOURAY		2015	72 ZI
			.

Commune (s)secondaire(s)	Lieu-dit du cadastre	Année	Section (s)	Parcelle (s)

**IDENTIFICATION**

**DESCRIPTION** (les affixes 1 et 2 sont à choisir dans la liste des affixes matière, morphologie ou autre )

Structures (illimité)	Doute	Affixe 1	Affixe 2	Quantité
système d'enclos		complexe		
<i>Commentaire sur les structures</i>				
- Enclos localisé sur une parcelle où un souterrain du second Age du Fer et un gisement de tegulae ont été reconnus en 1987. Le Site est connu sous le nom de Clos du Mitan ..				
- Cet enclos ne présente aucune corrélation avec le parcellaire du cadastre du XIXeme siècle .				

**INTERPRETATION** (les affixes 1 et 2 sont à choisir dans la liste des affixes matière, morphologie ou autre )

Nature (limité à 2 )	Affixe 1	Affixe 2	Quantité
<i>Commentaire sur l'interprétation</i>			

**MOBILIER** Mobilier significatif (décrit et commenté) :

Contexte du mobilier :	Lieu de dépôt du mobilier :
------------------------	-----------------------------

**CHRONOLOGIE**

Période de début :	?	siècle :	date :
Période de fin :	?	siècle :	date :

*Indicateur de période :*

*Attribution culturelle :*

<i>Commentaire sur la chronologie</i>
---------------------------------------

GEOREFERENCES (Coordonnées de l'entité) :

Type de fond : IGN 1/25000<sup>ème</sup>

Carte : 10170 - 1996

Précision de l'emprise : 160 m X 100 m

Localisation connue et limites supposées

Coordonnées Lambert II étendu :

X du centroïde : 242,233

Y du centroïde : 2377,660

Z du centroïde : 207 m NGF

#### ETAT ACTUEL

Situation :  plein air     Grotte, abri, souterrain     Immergé

Topographie	Géologie	Géomorphologie

Détruit : OUI  NON

En élévation : OUI  NON

#### CIRCONSTANCES DE DECOUVERTE

Année de la découverte	Circonstance de la découverte	Inventeur/informateur
2015	prospection documentaire	J.-F. Schwob

SOURCES :(mentionner documents bibliographiques, archives, cartes, plans, photographies etc...) :

notice	pages concernées
<b>Cliché IGN 2008 probable.</b>	

Commentaire général sur l'EA :

.....

.....

.....

.....

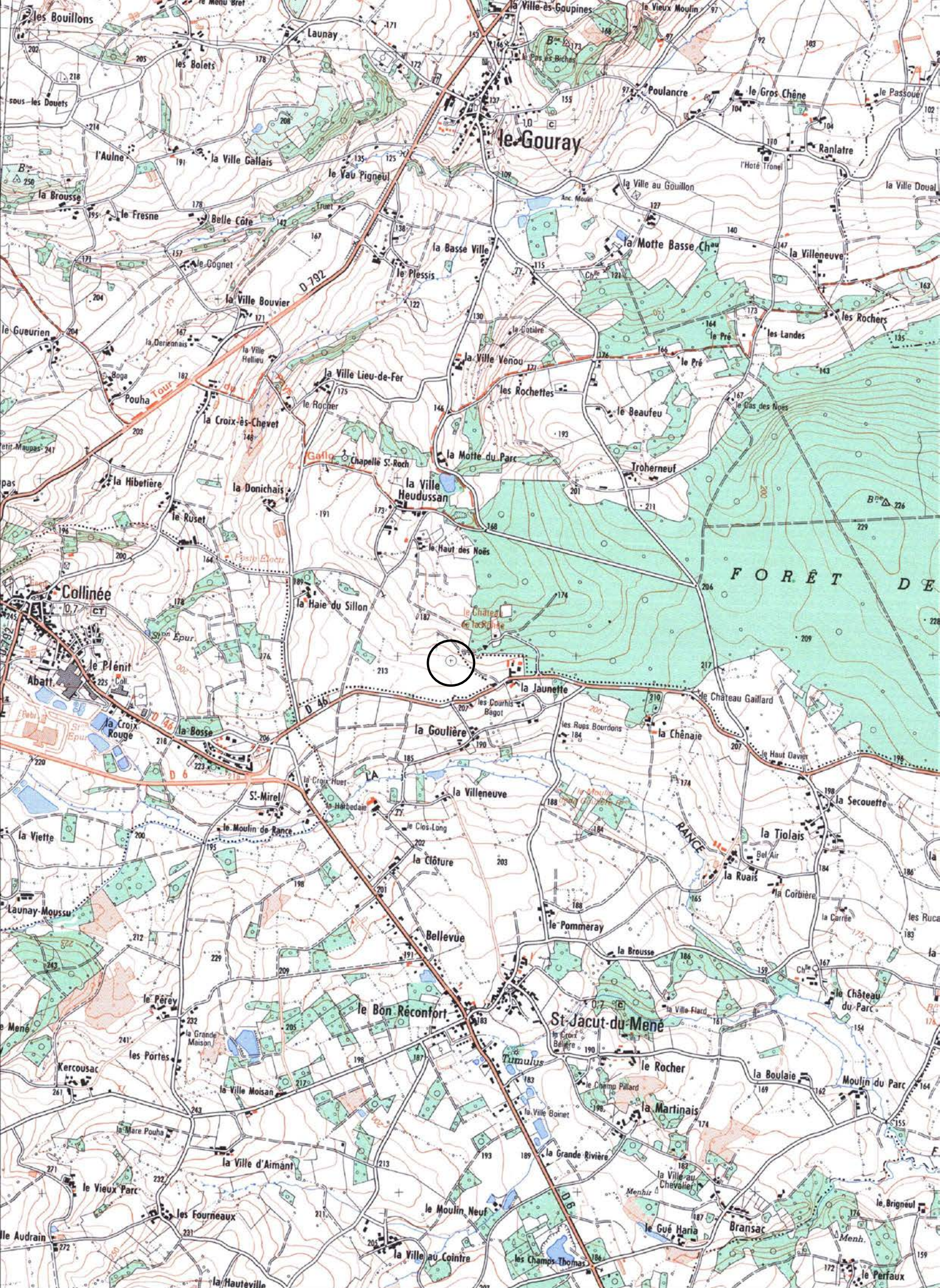
.....

.....

Cadre réservé au SRA

• N° Entité :

Modification



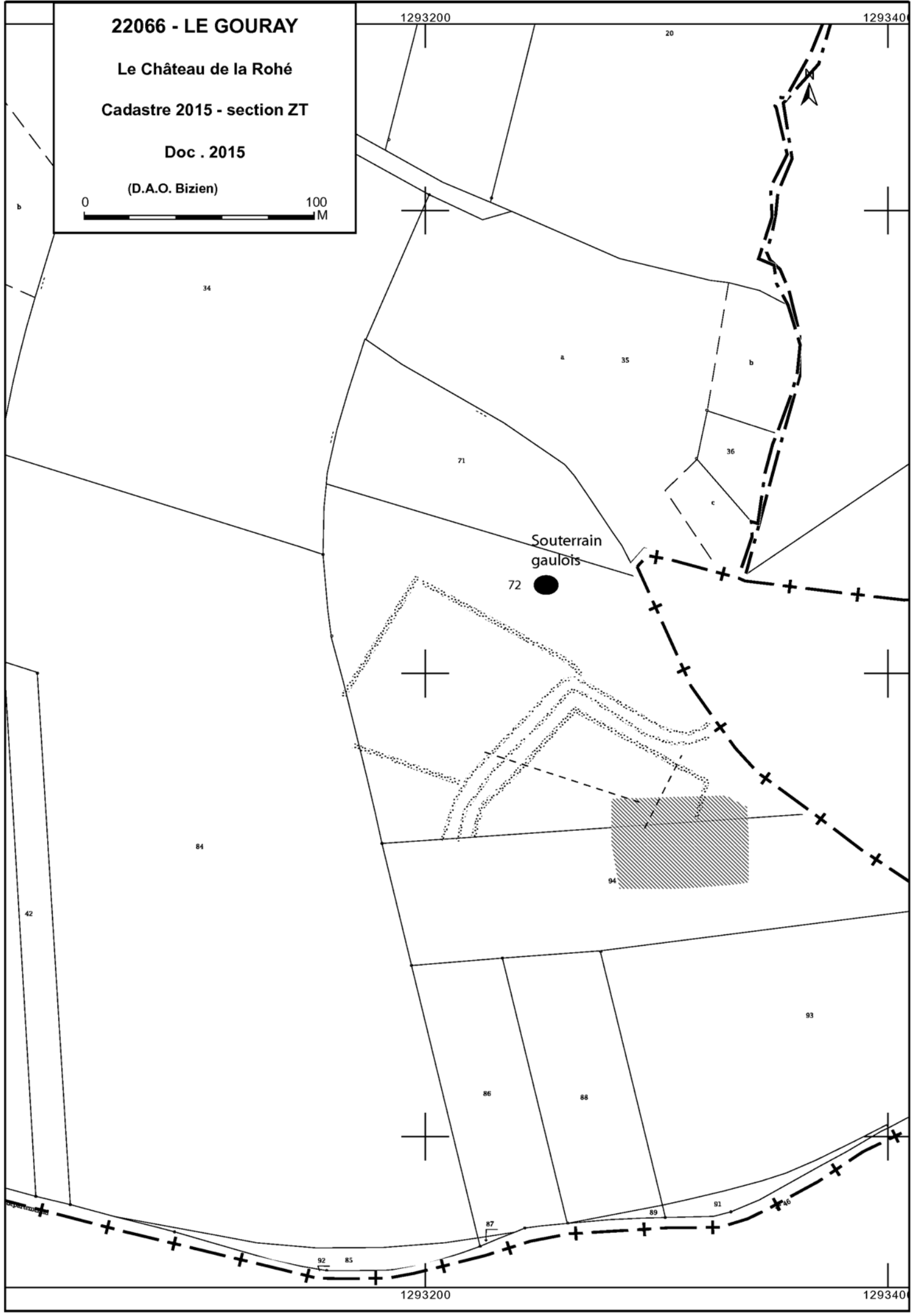



22066 - LE GOURAY

Le Château de la Rohé  
Cadastre 2015 - section ZT

Doc . 2015

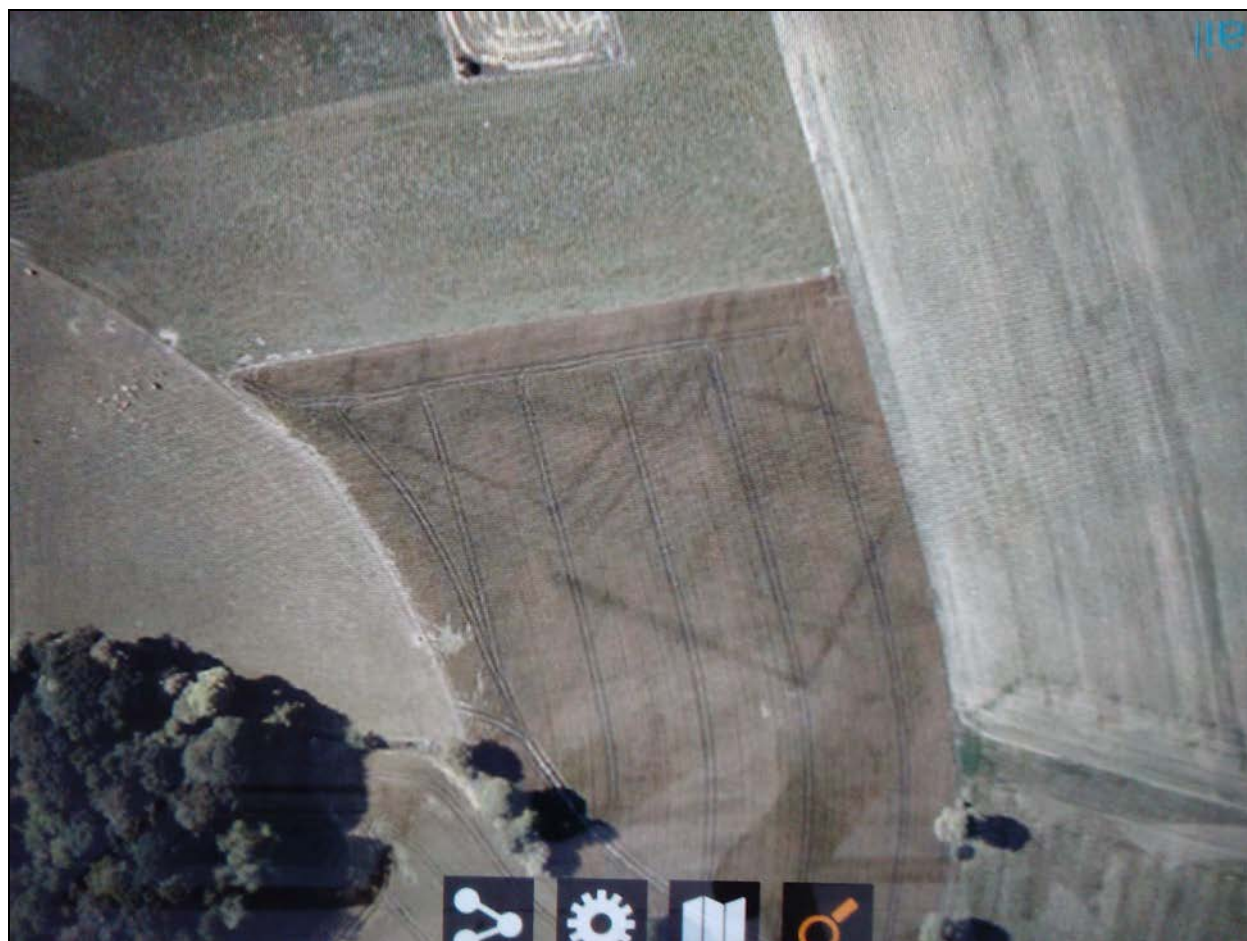
(D.A.O. Bizien)



Le Château De La Rohée

Cordonnées Lambert II étendue :  
X = 242,233 Y = 2377,660

Cliché IGN – Mission 2008 probable



**FICHE D'ENREGISTREMENT DE DECOUVERTE**

**Année : 2015**

Première mention =

Données complémentaires =

Année de première mention =

N° de l'EA =

NOM DU REDACTEUR : **Catherine Bizien-Jaglin**

**localisation** Département : 22

commune principale: **LE MERZER (22150)**

Nom :

Lieu-dit de l'IGN et/ou adresse : **Kerfin**

Commune principale	Lieu-dit du cadastre	Année	Section(s) . Parcelle (s)
<b>LE MERZER</b>		<b>2015</b>	<b>1294 B1</b>
			.

Commune (s)secondaire(s)	Lieu-dit du cadastre	Année	Section (s)	Parcelle (s)

**IDENTIFICATION**

**DESCRIPTION** (les affixes 1 et 2 sont à choisir dans la liste des affixes matière, morphologie ou autre )

Structures (illimité)	Doute	Affixe 1	Affixe 2	Quantité
<b>enclos</b>		<b>quadrangulaire</b>		

*Commentaire sur les structures*

- Cet enclos ne présente aucune corrélation avec le parcellaire du cadastre de 1828.

**INTERPRETATION** (les affixes 1 et 2 sont à choisir dans la liste des affixes matière, morphologie ou autre )

Nature (limité à 2)	Affixe 1	Affixe 2	Quantité

*Commentaire sur l'interprétation*

**MOBILIER** Mobilier significatif (décrit et commenté) :

Contexte du mobilier :	Lieu de dépôt du mobilier :
------------------------	-----------------------------

**CHRONOLOGIE**

Période de début :	?	siècle :	date :
Période de fin :	?	siècle :	date :

*Indicateur de période :*

*Attribution culturelle :*

*Commentaire sur la chronologie*

GEOREFERENCES (Coordonnées de l'entité) :

Type de fond : IGN 1/25000<sup>ème</sup>

Carte : 08160-1998

Précision de l'emprise : 60 m X 20 m

Localisation connue et limites supposées

Coordonnées Lambert II étendu :

X du centroïde : 202,303

Y du centroïde : 2411,112

Z du centroïde : 115 m NGF

ETAT ACTUEL

Situation :  plein air     Grotte, abri, souterrain     Immergé

Topographie	Géologie	Géomorphologie

Détruit : OUI  NON

En élévation : OUI  NON

CIRCONSTANCES DE DECOUVERTE

Année de la découverte	Circonstance de la découverte	Inventeur/informateur
03/07/2015	prospection aérienne	C. Bizien-Jaglin

SOURCES :(mentionner documents bibliographiques, archives, cartes, plans, photographies etc...) :

notice	pages concernées
Cliché C. Bizien-Jaglin n°8651 du 03/07/2015	

Commentaire général sur l'EA :

.....

.....

.....

.....

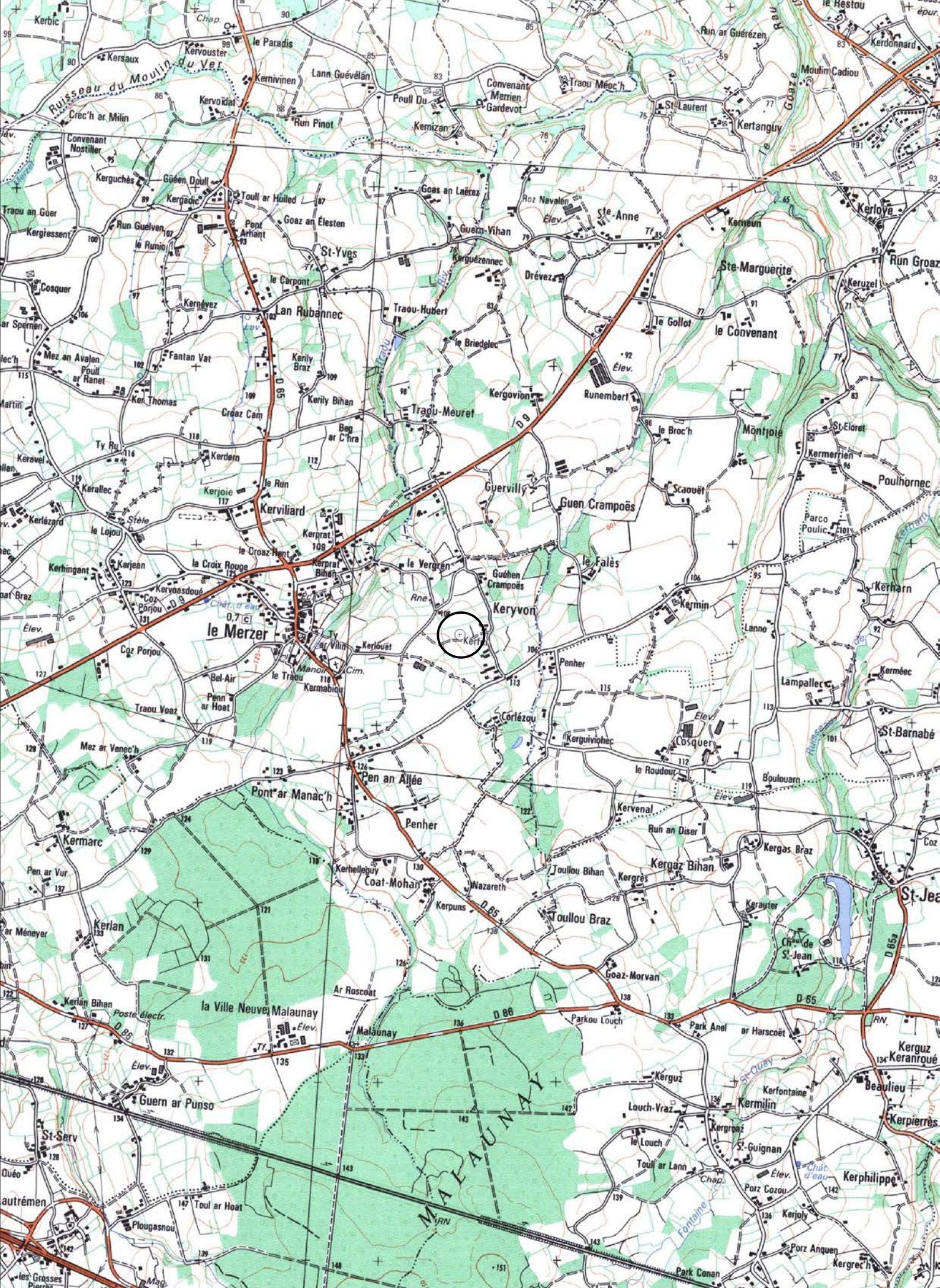
.....

.....

Cadre réservé au SRA

• N° Entité :

Modification



22150 - LE MERZER

Kerfin

Cadastre 2015 - section B

Doc . 2015

(D.A.O. Bansard - Bizien)



**Kerfin**


**Cordonnées Lambert II étendue :**

**X = 202,303 Y = 2411,112**

**Cliché C. Bizien-Jaglin n° 8651 du 03/07/2015**



**Colorimétrie et contraste modifiés**



**FICHE D'ENREGISTREMENT DE DECOUVERTE**

**Année : 2015**

Première mention =

Données complémentaires =

Année de première mention =

N° de l'EA =

NOM DU REDACTEUR : **Catherine Bizien-Jaglin**

**localisation** Département : 22

commune principale: **LOUDÉAC (22136)**

Nom :

Lieu-dit de l'IGN et/ou adresse : **Le Breil Du Ménéac**

Commune principale	Lieu-dit du cadastre	Année	Section(s) . Parcelle (s)
<b>LOUDÉAC</b>		<b>2015</b>	<b>105 ZP</b>
			.

Commune (s)secondaire(s)	Lieu-dit du cadastre	Année	Section (s)	Parcelle (s)

**IDENTIFICATION**

**DESCRIPTION** (les affixes 1 et 2 sont à choisir dans la liste des affixes matière, morphologie ou autre )

Structures (illimité)	Doute	Affixe 1	Affixe 2	Quantité
<b>enclos</b>		<b>emboité</b>	<b>incomplet</b>	

*Commentaire sur les structures*

- Cet enclos ne correspond pas au parcellaire du cadastre de 1818.

**INTERPRETATION** (les affixes 1 et 2 sont à choisir dans la liste des affixes matière, morphologie ou autre )

Nature (limité à 2)	Affixe 1	Affixe 2	Quantité

*Commentaire sur l'interprétation*

**MOBILIER** Mobilier significatif (décrit et commenté) :

Contexte du mobilier :	Lieu de dépôt du mobilier :
------------------------	-----------------------------

**CHRONOLOGIE**

Période de début :	?	siècle :	date :
Période de fin :	?	siècle :	date :

*Indicateur de période :*

*Attribution culturelle :*

*Commentaire sur la chronologie*



GEOREFERENCES (Coordonnées de l'entité) :

Type de fond : IGN 1/25000<sup>ème</sup>

Carte : 09180 - 1996

Précision de l'emprise : 100 m X 120 m

Localisation connue et limites supposées

Coordonnées Lambert II étendu :

X du centroïde : 218,528

Y du centroïde : 2368,262

Z du centroïde : 175 m NGF

#### ETAT ACTUEL

Situation :  plein air     Grotte, abri, souterrain     Immergé

Topographie	Géologie	Géomorphologie

Détruit : OUI  NON

En élévation : OUI  NON

#### CIRCONSTANCES DE DECOUVERTE

Année de la découverte	Circonstance de la découverte	Inventeur/informateur
06/07/2015	prospection aérienne	C. Bizien-Jaglin

SOURCES :(mentionner documents bibliographiques, archives, cartes, plans, photographies etc...) :

notice	pages concernées
Cliché C. Bizien-Jaglin n°8982 du 06/07/2015	

Commentaire général sur l'EA :

.....

.....

.....

.....

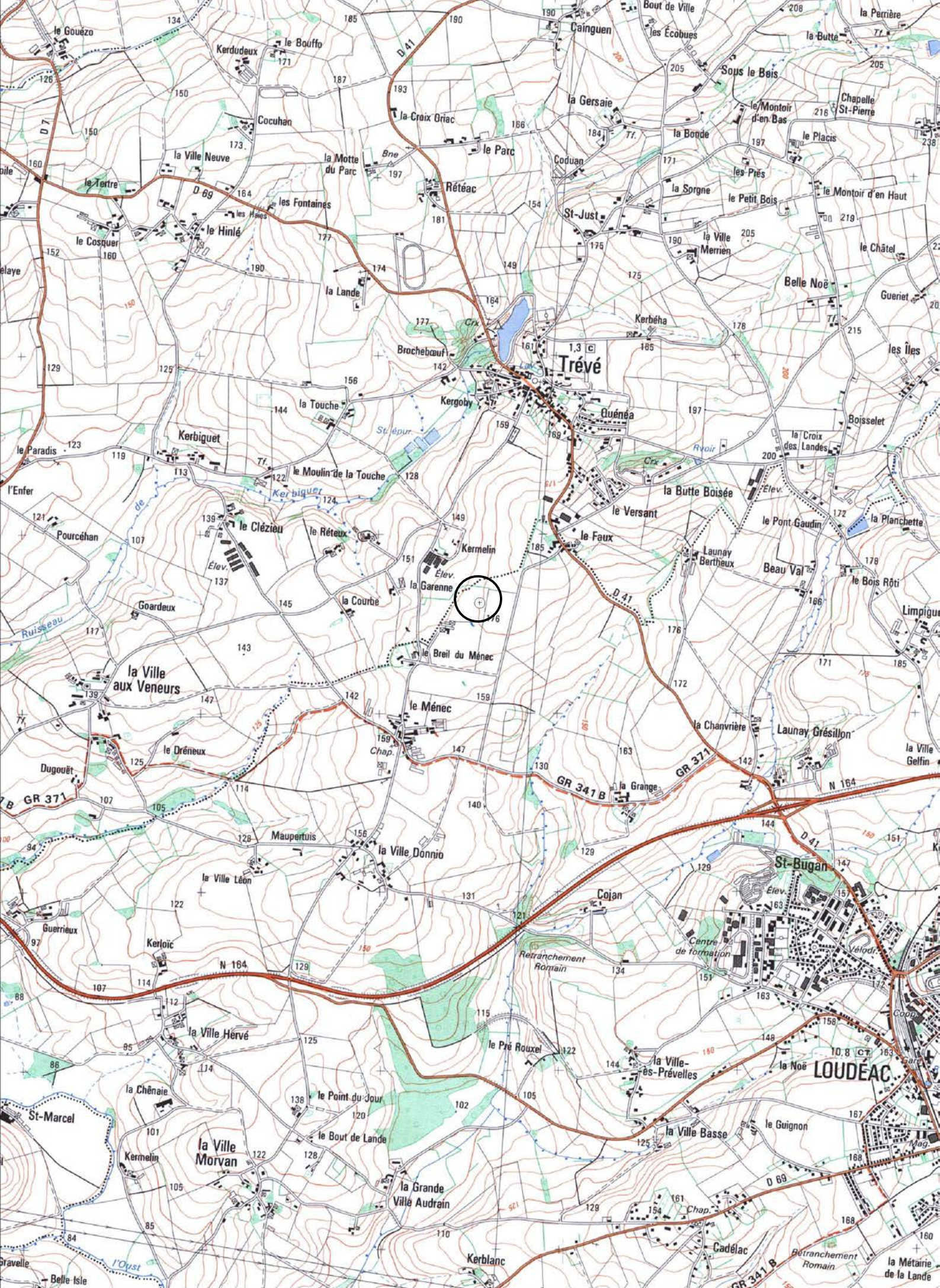
.....

.....

Cadre réservé au SRA

• N° Entité :

Modification



22136 - LOUDEAC

Le Breil du Menec

Cadastre 2015 - section ZP

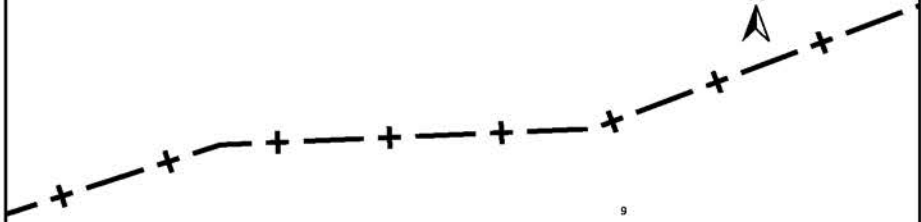
Doc . 2015

(D.A.O. Bansard - Bizien)



400

1269600




9

Cadastre 1828



105

8



104

7

98

COMMUNE DE LOUDEAC



5

ZP

4

1269400

1269600

2015

LOUDÉAC


(22136)

Le Breil Du Méneç


Cordonnées Lambert II étendue :

X = 218,528 Y = 2368,262

Cliché C. Bizien-Jaglin n° 8982 du 06/07/2015



Colorimétrie et contraste modifiés



**FICHE D'ENREGISTREMENT DE DECOUVERTE**

**Année : 2015**

Première mention =

Données complémentaires =

Année de première mention =

N° de l'EA =

NOM DU REDACTEUR : **Catherine Bizien-Jaglin**

**localisation** Département : 22

commune principale: **LOUDÉAC (22136)**

Nom :

Lieu-dit de l'IGN et/ou adresse : **Limpiguet**

Commune principale	Lieu-dit du cadastre	Année	Section(s) . Parcelle (s)
<b>LOUDÉAC</b>		<b>2015</b>	<b>32, 92a, 95 ZW</b>
			.

Commune (s)secondaire(s)	Lieu-dit du cadastre	Année	Section (s)	Parcelle (s)

**IDENTIFICATION**

**DESCRIPTION** (les affixes 1 et 2 sont à choisir dans la liste des affixes matière, morphologie ou autre )

Structures (illimité)	Doute	Affixe 1	Affixe 2	Quantité
<b>enclos</b>		<b>curvilinéaire</b>		

**Commentaire sur les structures**

- Cet enclos est situé à environ 200 m de l'enclos emboîté de la Planchette signalé en 2003. Un dépôt de haches à douilles (dont 38 acquises par le département) a été signalé en 1963 dans ce secteur.

- Cet enclos ne présente aucune corrélation avec le parcellaire du cadastre de 1829.

**INTERPRETATION** (les affixes 1 et 2 sont à choisir dans la liste des affixes matière, morphologie ou autre )

Nature (limité à 2 )	Affixe 1	Affixe 2	Quantité

**Commentaire sur l'interprétation**

**MOBILIER** Mobilier significatif (décrit et commenté) :

Contexte du mobilier : Lieu de dépôt du mobilier :

**CHRONOLOGIE**

Période de début :	?	siècle :	date :
Période de fin :	?	siècle :	date :

**Indicateur de période :**

**Attribution culturelle :**

Commentaire sur la chronologie

**GEOREFERENCES** (Coordonnées de l'entité) :

Type de fond : IGN 1/25000<sup>ème</sup> Carte : 09180 - 1996

Précision de l'emprise : 90 m X 80 m Localisation connue et limites supposées

**Coordonnées Lambert II étendu :**

X du centroïde : 220,840 Y du centroïde : 2368,330 Z du centroïde : 200 m NGF

**ETAT ACTUEL**

Situation :  plein air  Grotte, abri, souterrain  Immergé

Topographie	Géologie	Géomorphologie

Détruit : OUI  NON

En élévation : OUI  NON

**CIRCONSTANCES DE DECOUVERTE**

Année de la découverte	Circonstance de la découverte	Inventeur/informateur
06/07/2015	Prospection aérienne	C. Bizien-Jaglin

**SOURCES** :(mentionner documents bibliographiques, archives, cartes, plans, photographies etc...) :

notice	pages concernées
<b>Cliché C. Bizien-Jaglin n°8995 du 06/07/2015</b>	
<b>Couverture aérienne de l'IGN de 2003</b>	
<b>Bizien-Jaglin C., 2004 = Chronique de prospection 2003 dans le nord de la Haute-Bretagne, dans Dossiers du Ce.R.A.A., 28, 2004.</b>	

*Commentaire général sur l'EA :*

.....

.....

.....

.....

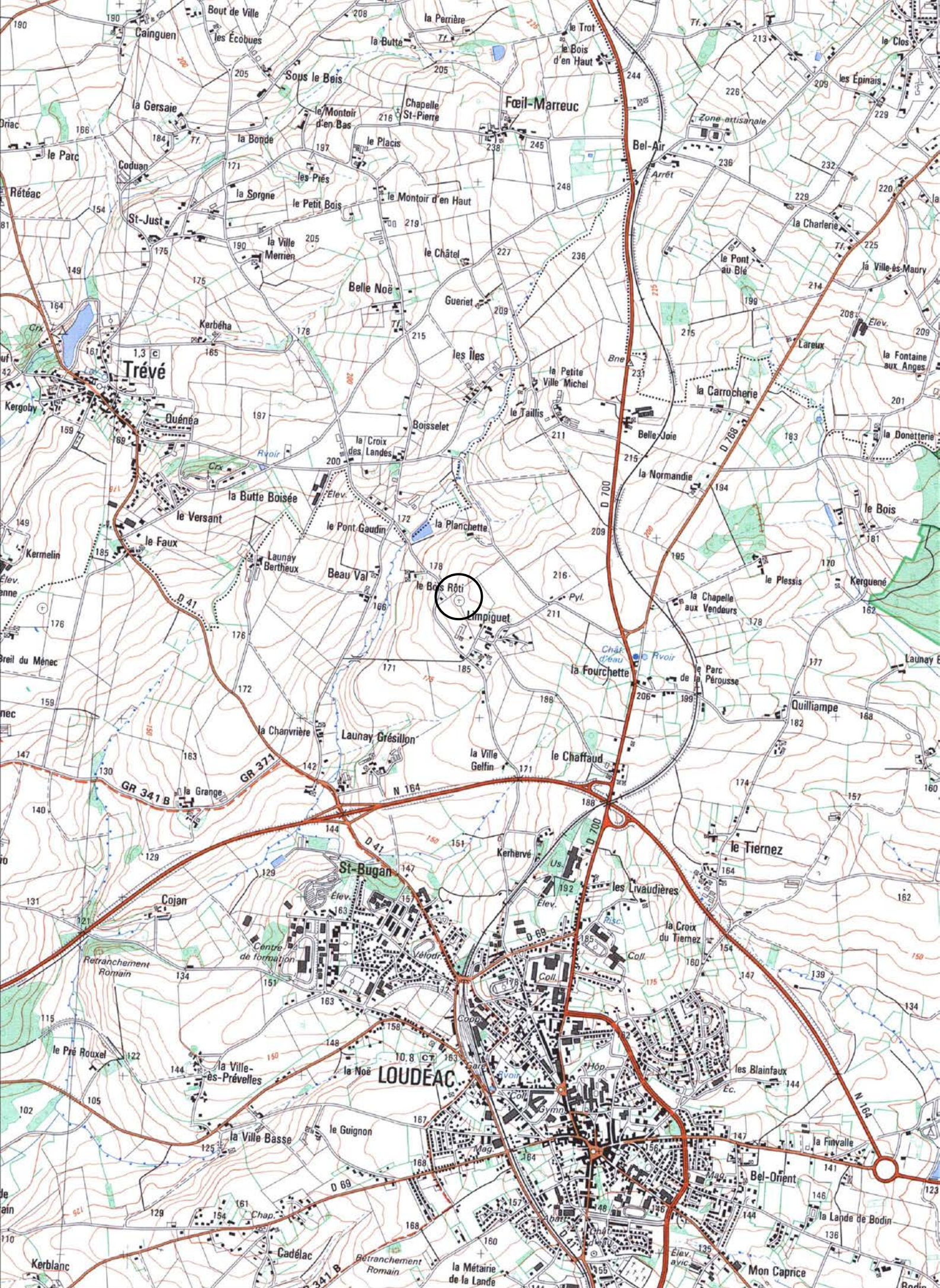
.....

.....

**Cadre réservé au SRA**

• N° Entité :

Modification







2015

LOUDÉAC

(22136)

Limpiguet

Cordonnées Lambert II étendue :

X = 220,840 Y = 2368,330

Cliché C. Bizien-Jaglin n° 8995 du 06/07/2015



Colorimétrie et contraste modifiés



**Limpiguet**

**Cordonnées Lambert II étendue :**  
**X = 220,840 Y = 2368,330**

**Couverture IGN de 2003 - Géoportail**

**Colorimétrie et contraste modifiés**



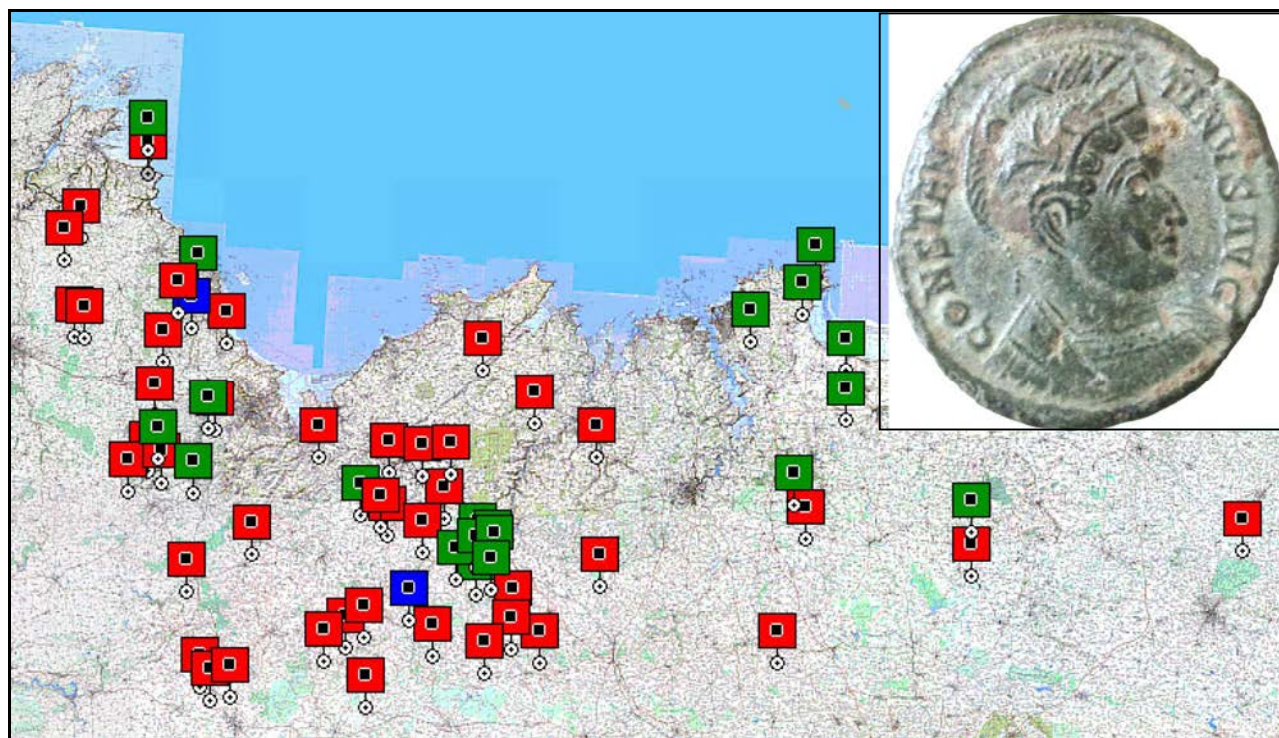


**PROSPECTION - INVENTAIRE**  
**NORD DE LA HAUTE-BRETAGNE**  
**ARRONDISSEMENTS DE DINAN (22), SAINT-BRIEUC (22),**  
**GUINGAMP (22), RENNES (35),**  
**FOUGERES (35), SAINT-MALO (35)**  
**REGION BRETAGNE**  
**2015**

AUTORISATION N° 2015-009 du 20 mars 2015

TOME 3/4

COMPILATION DES COMMUNES DES COTES-D'ARMOR – MERILLAC A PLOUEZEC



Avec l'aide de :

MINISTERE DE LA CULTURE

D.R.A.C. BRETAGNE

S.R.A. BRETAGNE



**FICHE D'ENREGISTREMENT DE DECOUVERTE**

**Année : 2015**

Première mention =

Données complémentaires =

Année de première mention =

N° de l'EA =

NOM DU REDACTEUR : **Catherine Bizien-Jaglin**

**localisation** Département : 22

commune principale: **MERILLAC (22148)**

Nom :

Lieu-dit de l'IGN et/ou adresse : **La Croix Rabuan**

Commune principale	Lieu-dit du cadastre	Année	Section(s) . Parcelle (s)
MERILLAC		2015	141 ZI
			.

Commune (s)secondaire(s)	Lieu-dit du cadastre	Année	Section (s)	Parcelle (s)

**IDENTIFICATION**

**DESCRIPTION** (les affixes 1 et 2 sont à choisir dans la liste des affixes matière, morphologie ou autre )

Structures (illimité)	Doute	Affixe 1	Affixe 2	Quantité
enclos		quadrangulaire	incomplet	

*Commentaire sur les structures*

- Cet enclos ne présente aucune corrélation avec le parcellaire du cadastre de 1845.

**INTERPRETATION** (les affixes 1 et 2 sont à choisir dans la liste des affixes matière, morphologie ou autre )

Nature (limité à 2)	Affixe 1	Affixe 2	Quantité

*Commentaire sur l'interprétation*

**MOBILIER** Mobilier significatif (décrit et commenté) :

Contexte du mobilier :	Lieu de dépôt du mobilier :
------------------------	-----------------------------

**CHRONOLOGIE**

Période de début :	?	siècle :	date :
Période de fin :	?	siècle :	date :

*Indicateur de période :*

*Attribution culturelle :*

*Commentaire sur la chronologie*

GEOREFERENCES (Coordonnées de l'entité) :

Type de fond : IGN 1/25000<sup>ème</sup>

Carte : 10170 - 1996

Précision de l'emprise : 60 m X 60 m

Localisation connue et limites supposées

Coordonnées Lambert II étendu :

X du centroïde : 251,340

Y du centroïde : 2371,380

Z du centroïde : 137 m NGF

ETAT ACTUEL

Situation :  plein air     Grotte, abri, souterrain     Immergé

Topographie	Géologie	Géomorphologie

Détruit : OUI  NON

En élévation : OUI  NON

CIRCONSTANCES DE DECOUVERTE

Année de la découverte	Circonstance de la découverte	Inventeur/informateur
06/07/2015	prospection aérienne	C. Bizien-Jaglin

SOURCES :(mentionner documents bibliographiques, archives, cartes, plans, photographies etc...) :

notice	pages concernées
Cliché C. Bizien-Jaglin n°8890 du 06/07/2015	

Commentaire général sur l'EA :

.....  
.....  
.....  
.....  
.....  
.....

Cadre réservé au SRA

• N° Entité :

Modification



22148 - MERILLAC

La Croix Rabuan

Cadastre 2015 - section ZI

Doc . 2015

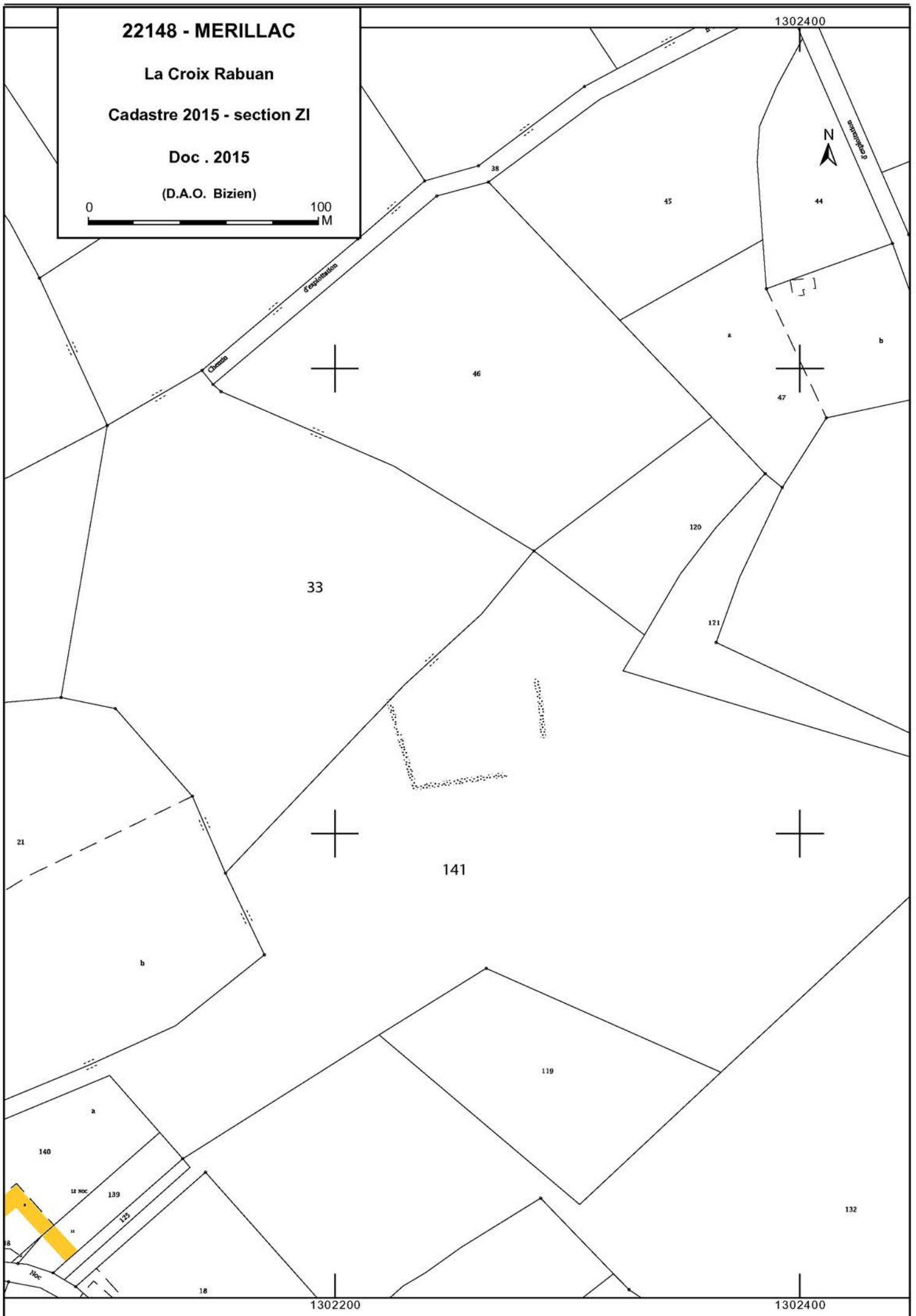
(D.A.O. Bizien)



1302400



empirique





2015

MERILLAC

(22148)

La Croix Rabuan


Cordonnées Lambert II étendue :

X = 251,340 Y = 2371,380

Cliché C. Bizien-Jaglin n° 8890 du 06/07/2015



Colorimétrie et contraste modifiés



**FICHE D'ENREGISTREMENT DE DECOUVERTE**

**Année : 2015**

Première mention =

Données complémentaires =

Année de première mention =

N° de l'EA =

NOM DU REDACTEUR : **Catherine Bizien-Jaglin**

**localisation** Département : **22**

commune principale: **NOYAL (22160)**

Nom :

Lieu-dit de l'IGN et/ou adresse : **Les Vaux**

Commune principale	Lieu-dit du cadastre	Année	Section(s) . Parcelle (s)
NOYAL		2015	22 zh
			.

Commune (s)secondaire(s)	Lieu-dit du cadastre	Année	Section (s)	Parcelle (s)

**IDENTIFICATION**

**DESCRIPTION** (les affixes 1 et 2 sont à choisir dans la liste des affixes matière, morphologie ou autre )

Structures (illimité)	Doute	Affixe 1	Affixe 2	Quantité
enclos		emboité	curvilinéaire	

**Commentaire sur les structures**

- Un gisement gallo-romain a été signalé en 1990 environ 300 m au sud. .

- Cet enclos ne présente aucune corrélation avec le parcellaire du cadastre de 1831.

**INTERPRETATION** (les affixes 1 et 2 sont à choisir dans la liste des affixes matière, morphologie ou autre )

Nature (limité à 2 )	Affixe 1	Affixe 2	Quantité

**Commentaire sur l'interprétation**

**MOBILIER** Mobilier significatif (décrit et commenté) :

Contexte du mobilier :	Lieu de dépôt du mobilier :
------------------------	-----------------------------

**CHRONOLOGIE**

Période de début :	?	siècle :	date :
Période de fin :	?	siècle :	date :

**Indicateur de période :**

**Attribution culturelle :**

*Commentaire sur la chronologie*

GEOREFERENCES (Coordonnées de l'entité) :

Type de fond : IGN 1/25000<sup>ème</sup>

Carte : O916 ET 2001

Précision de l'emprise : 100 m X 70 m

Localisation connue et limites supposées

Coordonnées Lambert II étendu :

X du centroïde : 243,833

Y du centroïde : 2394,632

Z du centroïde : 75 m NGF

ETAT ACTUEL

Situation :  plein air  Grotte, abri, souterrain  Immergé

Topographie	Géologie	Géomorphologie

Détruit : OUI  NON

En élévation : OUI  NON

CIRCONSTANCES DE DECOUVERTE

Année de la découverte	Circonstance de la découverte	Inventeur/informateur
03/07/2015	prospection aérienne	C. Bizien-Jaglin

SOURCES :(mentionner documents bibliographiques, archives, cartes, plans, photographies etc...) :

notice	pages concernées
<b>Cliché C. Bizien-Jaglin n°8774 du 03/07/2015</b>	
<b>Couverture aérienne de l'IGN de 2003</b>	
<b>Langouët L., Faguet G., Andlauer L.,1990 = Chronique de prospection archéologique 1990 en Haute-Bretagne, dans Dossiers du Ce.R.A.A., 18, 1990, p. 5-41</b>	

Commentaire général sur l'EA :

.....  
.....  
.....  
.....  
.....  
.....

Cadre réservé au SRA

• N° Entité :

Modification



22160- NOYAL

Les Vaux

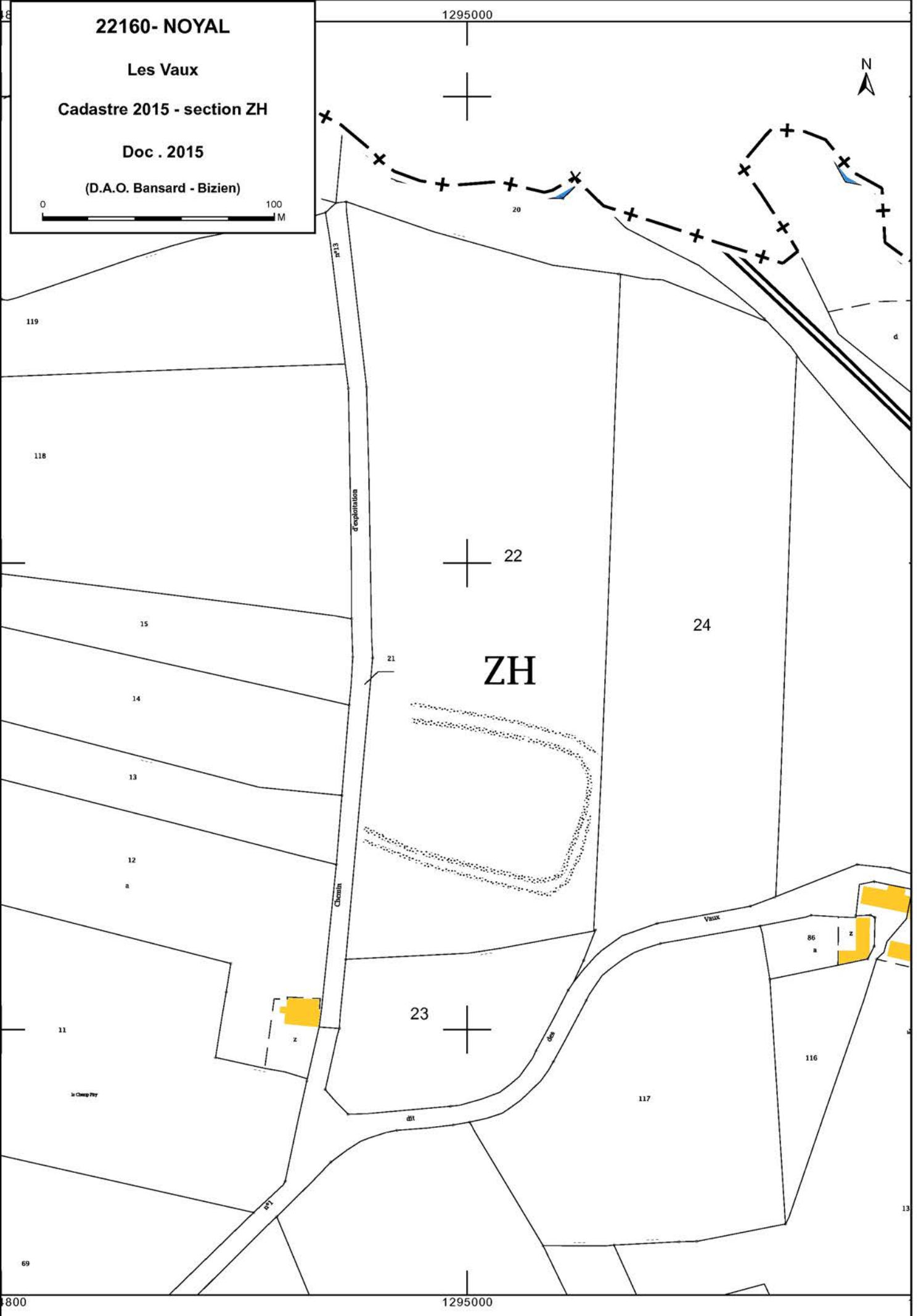
Cadastre 2015 - section ZH

Doc . 2015

(D.A.O. Bansard - Bizien)



1295000



800

1295000

2015

NOYAL

(22160)

Les Vaux

Cordonnées Lambert II étendue :  
X = 243,833 Y = 2394,632

Cliché C. Bizien-Jaglin n° 8774 du 03/07/2015



Colorimétrie et contraste modifiés



2015

NOYAL

(22160)

Les Vaux

Cordonnées Lambert II étendue :  
X = 243,833 Y = 2394,632

Couverture IGN 2003



**FICHE D'ENREGISTREMENT DE DECOUVERTE**

**Année : 2015**

Première mention =

Données complémentaires =

Année de première mention =

N° de l'EA =

NOM DU REDACTEUR : **Catherine Bizien-Jaglin**

**localisation** Département : 22

commune principale: **PENGUILY (22165)**

Nom :

Lieu-dit de l'IGN et/ou adresse : **Les Breils**

Commune principale	Lieu-dit du cadastre	Année	Section(s) . Parcelle (s)
<b>PENGUILY</b>		<b>2015</b>	<b>17, 18 ZH</b>
			.

Commune (s)secondaire(s)	Lieu-dit du cadastre	Année	Section (s)	Parcelle (s)

**IDENTIFICATION**

**DESCRIPTION** (les affixes 1 et 2 sont à choisir dans la liste des affixes matière, morphologie ou autre )

Structures (illimité)	Doute	Affixe 1	Affixe 2	Quantité
<b>enclos</b>		<b>curvilinéaire</b>		

**Commentaire sur les structures**

- Enclos au tracé encore partiellement conservé sous la forme d'un parcellaire arrondi dans la mesure où l'on accepte l'idée que les limites parcellaires aient put légèrement se déplacer.

- Cet enclos ne présente aucune corrélation avec le parcellaire du cadastre du XIXeme siècle.

**INTERPRETATION** (les affixes 1 et 2 sont à choisir dans la liste des affixes matière, morphologie ou autre )

Nature (limité à 2 )	Affixe 1	Affixe 2	Quantité

**Commentaire sur l'interprétation**

**MOBILIER** Mobilier significatif (décrit et commenté) :

Contexte du mobilier : Lieu de dépôt du mobilier :

**CHRONOLOGIE**

Période de début :	?	siècle :	date :
Période de fin :	?	siècle :	date :

**Indicateur de période :**

**Attribution culturelle :**

Commentaire sur la chronologie



GEOREFERENCES (Coordonnées de l'entité) :

Type de fond : IGN 1/25000<sup>ème</sup>

Carte : 10170-1996

Précision de l'emprise : 80 m X 80 m

Localisation connue et limites supposées

Coordonnées Lambert II étendu :

X du centroïde : 243,983

Y du centroïde : 2385,622

Z du centroïde : 114 m NGF

**ETAT ACTUEL**

Situation :  plein air     Grotte, abri, souterrain     Immergé

Topographie	Géologie	Géomorphologie

Détruit : OUI  NON

En élévation : OUI  NON

**CIRCONSTANCES DE DECOUVERTE**

Année de la découverte	Circonstance de la découverte	Inventeur/informateur
01/07/2015	prospection aérienne	C. Bizien-Jaglin

SOURCES :(mentionner documents bibliographiques, archives, cartes, plans, photographies etc...) :

notice	pages concernées
Cliché C. Bizien-Jaglin n°8296 du 01/07/2015	

Commentaire général sur l'EA :

.....  
.....  
.....  
.....  
.....  
.....

Cadre réservé au SRA

• N° Entité :

Modification



22165 - PENGUILY

Les Breils

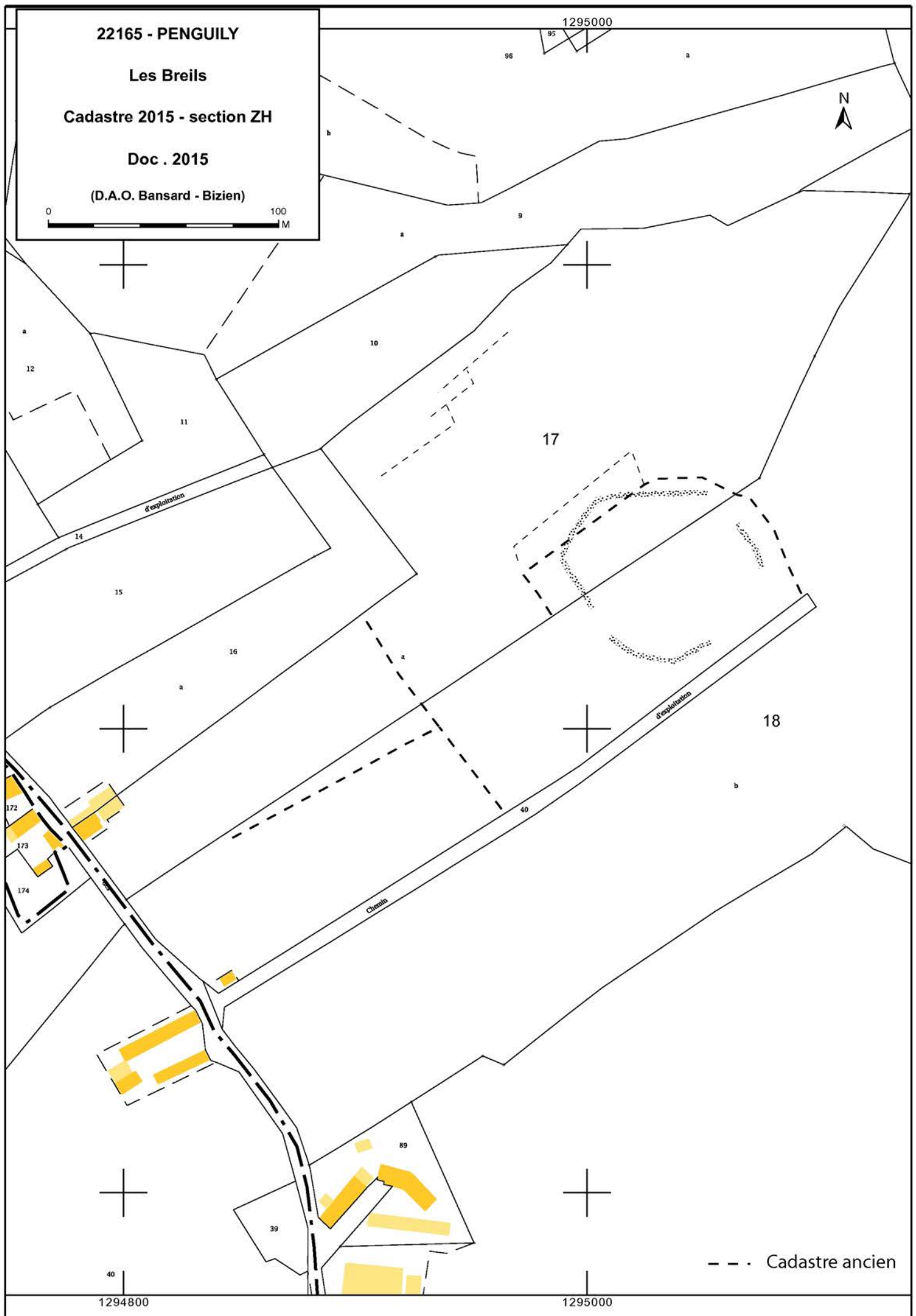
Cadastre 2015 - section ZH

Doc . 2015

(D.A.O. Bansard - Bizien)



1295000



- - - Cadastre ancien

1294800

1295000

2015

PENGUILY


(22165)

Les Breils


Cordonnées Lambert II étendue :

X = 243,983 Y = 2385,622

Cliché C. Bizien-Jaglin n° 8296 du 01/07/2015



Colorimétrie et contraste modifiés



**FICHE D'ENREGISTREMENT DE DECOUVERTE**

Année : **2015**

Première mention =

Données complémentaires =

Année de première mention =

N° de l'EA =

NOM DU REDACTEUR : **Catherine Bizien-Jaglin**

**localisation** Département : **22**

commune principale: **PLÉLO (22182)**

Nom :

Lieu-dit de l'IGN et/ou adresse : **Moulin De Kerbieux**

Commune principale	Lieu-dit du cadastre	Année	Section(s) . Parcelle (s)
<b>PLÉLO</b>		<b>2015</b>	<b>8, 16 et 17 ZL</b>
			.

Commune (s)secondaire(s)	Lieu-dit du cadastre	Année	Section (s)	Parcelle (s)

**IDENTIFICATION**

**DESCRIPTION** (les affixes 1 et 2 sont à choisir dans la liste des affixes matière, morphologie ou autre )

Structures (illimité)	Doute	Affixe 1	Affixe 2	Quantité
syteme d'enclos		<b>complexe</b>		
enclos		<b>quadrangulaire</b>	<b>emboité</b>	
<i>Commentaire sur les structures</i>				
- Ces enclos ne présentent aucune corrélation avec le parcellaire du cadastre de 1836.				

**INTERPRETATION** (les affixes 1 et 2 sont à choisir dans la liste des affixes matière, morphologie ou autre )

Nature (limité à 2)	Affixe 1	Affixe 2	Quantité
<i>Commentaire sur l'interprétation</i>			

**MOBILIER** Mobilier significatif (décrit et commenté) :

Contexte du mobilier :	Lieu de dépôt du mobilier :
------------------------	-----------------------------

**CHRONOLOGIE**

Période de début :	?	siècle :	date :
Période de fin :	?	siècle :	date :

*Indicateur de période :*

*Attribution culturelle :*

<i>Commentaire sur la chronologie</i>
---------------------------------------

**GEOREFERENCES** (Coordonnées de l'entité) :

*Type de fond* : IGN 1/25000<sup>ème</sup>

**Carte : 0916 OT 2001**

*Précision de l'emprise* : 400 m X 200 m

*Localisation connue et limites supposées*

**Coordonnées Lambert II étendu :**

*X du centroïde* : 212,963

*Y du centroïde* : 2408,262

*Z du centroïde* : 97 m NGF

**ETAT ACTUEL**

*Situation* :  *plein air*     *Grotte, abri, souterrain*     *Immergé*

<i>Topographie</i>	<i>Géologie</i>	<i>Géomorphologie</i>

*Détruit* : OUI  **NON**

*En élévation* : OUI  **NON**

**CIRCONSTANCES DE DECOUVERTE**

<i>Année de la découverte</i>	<i>Circonstance de la découverte</i>	<i>Inventeur/informateur</i>
<b>03/07/2015</b>	<b>prospection aérienne</b>	<b>C. Bizien-Jaglin</b>

**SOURCES** :(mentionner documents bibliographiques, archives, cartes, plans, photographies etc...) :

notice	pages concernées
<b>Cliché C. Bizien-Jaglin n°8677, 8054, 8026 du 03/07/2015</b>	
<b>Couverture aérienne de l'IGN de 2003</b>	

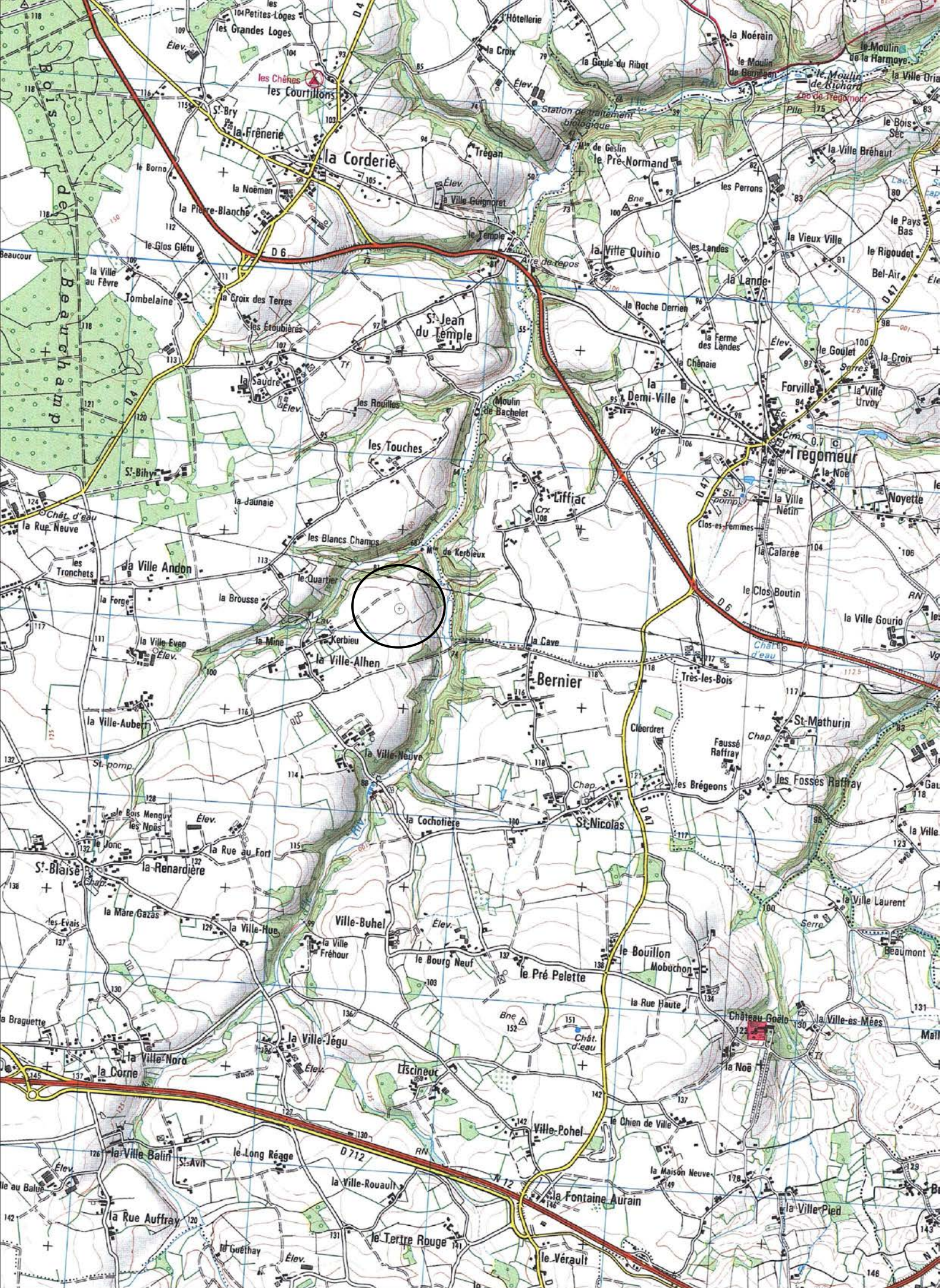
*Commentaire général sur l'EA* :

.....  
.....  
.....  
.....  
.....  
.....

**Cadre réservé au SRA**

• N° Entité :

Modification



1264000

1264200

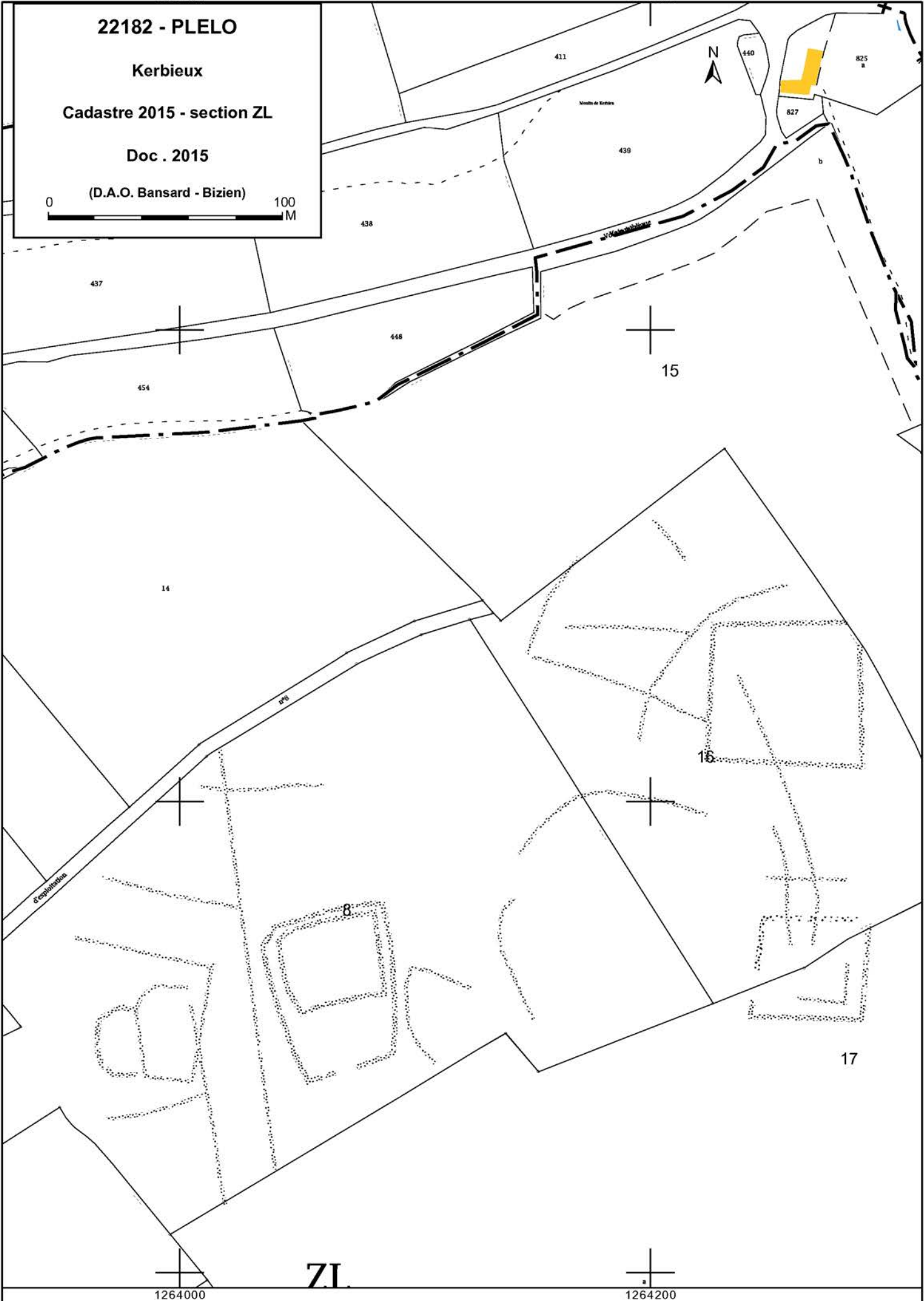

# 22182 - PLELO

Kerbieux

Cadastre 2015 - section ZL

Doc . 2015

(D.A.O. Bansard - Bizien)



1264000

1264200

# ZL



2015

PLÉLO

(22182)

Moulin De Kerbieux

Cordonnées Lambert II étendue :

X = 212,963 Y = 2408,262

Cliché C. Bizien-Jaglin n° 8026 du 01/07/2015



Colorimétrie et contraste modifiés



2015

PLÉLO

(22182)

Moulin De Kerbieux


Cordonnées Lambert II étendue :

X = 212,963 Y = 2408,262

Cliché C. Bizien-Jaglin n° 8054 du 01/07/2015



Colorimétrie et contraste modifiés



2015

PLÉLO

(22182)

Moulin De Kerbieux

Cordonnées Lambert II étendue :

X = 212,963 Y = 2408,262

Cliché C. Bizien-Jaglin n° 8677 du 03/07/2015



Colorimétrie et contraste modifiés



2015

PLÉLO

(22182)

Moulin De Kerbieux

Cordonnées Lambert II étendue :

X = 212,963 Y = 2408,262

Couverture aérienne de l'IGN de 2003



**FICHE D'ENREGISTREMENT DE DECOUVERTE**

**Année : 2015**

Première mention =

Données complémentaires =

Année de première mention =

N° de l'EA =

NOM DU REDACTEUR : **Catherine Bizien-Jaglin**

**localisation** Département : 22

commune principale: **PLÉNÉE-JUGON (22185)**

Nom :

Lieu-dit de l'IGN et/ou adresse : **La Moussaye**

Commune principale	Lieu-dit du cadastre	Année	Section(s) . Parcelle (s)
<b>PLÉNÉE-JUGON</b>		<b>2015</b>	<b>468 C</b>
			.

Commune (s)secondaire(s)	Lieu-dit du cadastre	Année	Section (s)	Parcelle (s)

**IDENTIFICATION**

**DESCRIPTION** (les affixes 1 et 2 sont à choisir dans la liste des affixes matière, morphologie ou autre )

Structures (illimité)	Doute	Affixe 1	Affixe 2	Quantité
<b>objet isolé</b>				

**Commentaire sur les structures**

- Cette découverte pourrait être en relation avec un dépôt du XIXeme siècle dont la localisation reste imprécise.
- Un dépôt de plus de 200 haches à douille est cité à la Moussaye au XIXeme siècle.
- Outre les 21 haches acquises par G. Mortillet et qui furent vendues par celui-ci au moment ou il quitta ces fonctions au MAN, on trouve dans les collections du musée, deux exemplaires de type couville provenant de la Moussaye (J. Briard, 1980).

**INTERPRETATION** (les affixes 1 et 2 sont à choisir dans la liste des affixes matière, morphologie ou autre )

Nature (limité à 2)	Affixe 1	Affixe 2	Quantité

**Commentaire sur l'interprétation**

**MOBILIER** Mobilier significatif (décrit et commenté) :

Hache à douille de type Couville

Contexte du mobilier :

Lieu de dépôt du mobilier :

**CHRONOLOGIE** Age du Bronze

Période de début :	?	siècle :	date :
Période de fin :	?	siècle :	date :

**Indicateur de période :**

**Attribution culturelle :**

**Commentaire sur la chronologie**

GEOREFERENCES (Coordonnées de l'entité) :

Type de fond : IGN 1/25000<sup>ème</sup>

Carte : 10170 - 1996

Précision de l'emprise :

Localisation connue et limites supposées

Coordonnées Lambert II étendu :

X du centroïde : 250,305

Y du centroïde : 2380,620

Z du centroïde : 86 m NGF

ETAT ACTUEL

Situation :  plein air     Grotte, abri, souterrain     Immergé

Topographie	Géologie	Géomorphologie

Détruit : OUI  NON

En élévation : OUI  NON

CIRCONSTANCES DE DECOUVERTE

Année de la découverte	Circonstance de la découverte	Inventeur/informateur
2015	prospection pédestre	David Samson

SOURCES :(mentionner documents bibliographiques, archives, cartes, plans, photographies etc...) :

notice	pages concernées
<b>Cliché J. Torché ; dessin D. Guérin</b>	
<b>Briard J., 1980 - L'Age du Bronze du Poudouvre au Clos-Poulet, Les dossiers du Ce.R.A.A. Suppl. n° C 1980, p. 53.</b>	

Commentaire général sur l'EA :

.....  
.....  
.....  
.....  
.....  
.....

Cadre réservé au SRA

• N° Entité :

Modification



22185 - PLENEE-JUGON

La Moussaye

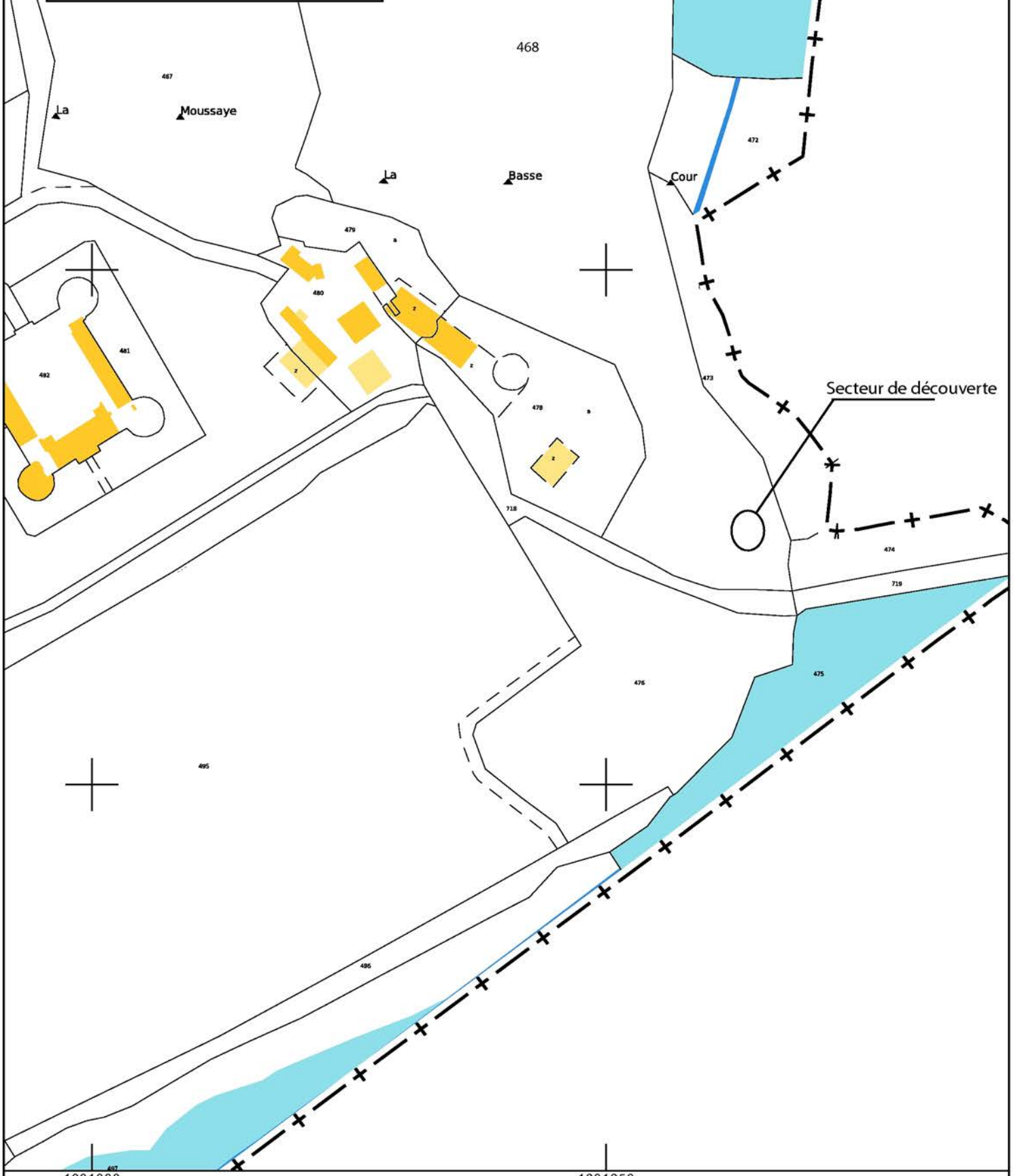
Cadastre 2015 - section C

Doc . 2015

(D.A.O. Bizien)



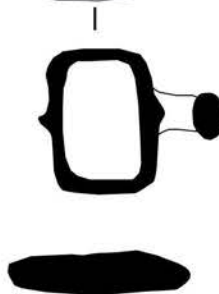
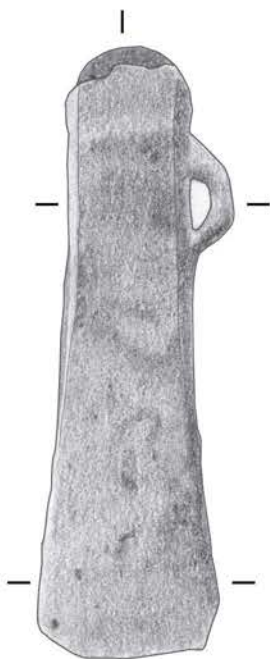
1301250



1301000

1301250





PLENEE-JUGON (22185) - La Moussaye  
Hache à douille de type Couville (76 gr)

Prospection D. Samson 2015

Dessin D. Guérin  
Clichés J. Torché (cl. 6468 à 6470)  
DAO J. Bansard et C. Bizien-Jaglin

**FICHE D'ENREGISTREMENT DE DECOUVERTE**

**Année : 2015**

Première mention =

Données complémentaires =

**Année de première mention = 1998, 2005**

**N° de l'EA = 22 185 0074**

NOM DU REDACTEUR : **Catherine Bizien-Jaglin**

**localisation** Département : **22**

commune principale: **PLÉNÉE-JUGON (22185)**

Nom :

Lieu-dit de l'IGN et/ou adresse : **La Chênaie Frétay**

Commune principale	Lieu-dit du cadastre	Année	Section(s) . Parcelle (s)
<b>PLÉNÉE-JUGON</b>		<b>2015</b>	<b>114, 154, 308 ZV</b>
			.

Commune (s)secondaire(s)	Lieu-dit du cadastre	Année	Section (s)	Parcelle (s)

**IDENTIFICATION**

**DESCRIPTION** (les affixes 1 et 2 sont à choisir dans la liste des affixes matière, morphologie ou autre )

Structures (illimité)	Doute	Affixe 1	Affixe 2	Quantité
<b>Gisement gallo-romain</b>				
<b>Commentaire sur les structures</b> - David Samson a contrôlé au sol cet enclos connu depuis 1998. Sur cette pente aspectée au sud, le gisement le plus dense est localisé sur une légère butte, un ressaut. Des fragments de tegulae sont présents sur tous le secteur. L'utilisation du détecteur a permis de collecter une série de mobilier métallique significatif (datation 1er siècle au IVeme siècle).				

**INTERPRETATION** (les affixes 1 et 2 sont à choisir dans la liste des affixes matière, morphologie ou autre )

Nature (limité à 2)	Affixe 1	Affixe 2	Quantité
<b>Commentaire sur l'interprétation</b>			

**MOBILIER** Mobilier significatif (décrit et commenté) :

**Mobilier en alliage cuivreux:** clef, support de casserole, une applique en forme de pelte, 1 fibule à queue de paon (type Feugères 19), 1 arc de fibule canelé (type à déterminer), 1 fgt d'une fibule du type d'Aucissa (Feugères 22 ; Artefact Fib 4024); un objet antique possible indéterminé et 5 objets modernes (1 chantepleure, 1 rondelle, anse, remontoir montre, attache de boucle, bijouterie de pacotille XIXeme siècle).

**Monnaies antiques** (identification J. Garbarini):

- 1) Follis -CONSTANCE CHLORE avers: Buste cuirassé à gauche: CONSTANTIUS NOB.C(caésar); revers: GENIO POPULI ROMANI Autel- PLG- Lyon; poids 5,38, diamètre 26 mm, Atelier B
- 2) Follis Constantin; avers: Buste à droite: CONSTANTINUS PF AUG; Revers GENIO POP. ROM. PTR-Trèves; poids 3,84 g et diamètre 23 mm atelier F
- 3) CLAUDE II Antoninien; avers: Hors flan pour légende Buste à droite; revers: "Fides" ? Debout tenant une enseigne et une corne d'abondance ---O? EXER; poids 3,75; diamètre 17,5 mm
- 4) CLAUDE II Antoninien; avers : Buste à droite:--MPCC CLAUDIUS---; revers : Laetitia debout tenant une couronne et une corne d'abondance---TIAAVG; poids 2,87g; diam. 21 mm; Siscia ?
- 5) CLAUDE II Antoninien; avers : Buste à droite; revers : Fides debout tenant deux enseignes FIDE---; fracturée; poids 1,15g; diam. 17,5 mm
- 6) 1/2 AS de Nîmes ou (Viennes); lisse; poids 9,88 g; diam. 28,5 mm
- 7) Denier Hadrien; avers IMP CESAR TRAIANUS HADRIANUS; revers: DMTR COS III Hadrien assis: arbre - exergue: LIBAUG (libéralité de l' AUG); argent; poids 2,72 g; diam. 17,5 mm;

datation 119 ap.J.C.

**Mobilier céramique:** 9 fragments de sigillée dont 5 fonds figurés (1 Drag. 37 , 1 Drag. 45 probable, avec décor de rosace estampé à l'intérieur), 1 fgt de panse cannelée (Drag. 43 probable); 3 fond de céramiques communes, 1 fond de cruche, 1 bord de commune grise, 6 fgt de panses communes, 2 lèvres de pelvis (non figurées). Un échantillon de 8 fgt de tegulae et un élément de colonne en brique semi circulaire d'un diamètre de 30 cm ont été collectés.

Contexte du mobilier :

Lieu de dépôt du mobilier :

**CHRONOLOGIE** gallo-romain (du 1er au IVème siècle)

Période de début :	?	siècle :	date :
Période de fin :	?	siècle :	date :

**Indicateur de période :**

**Attribution culturelle :**

Commentaire sur la chronologie

**GEOREFERENCES** (Coordonnées de l'entité) :

Type de fond : IGN 1/25000<sup>ème</sup>

Carte : 10170 - 1996

Précision de l'emprise : 200 m X 160 m

Localisation connue et limites supposées

Coordonnées Lambert II étendu :

X du centroïde : 250,585

Y du centroïde : 2385,560

Z du centroïde : 67 m NGF

**ETAT ACTUEL**

Situation :  plein air  Grotte, abri, souterrain  Immergé

<b>Topographie</b>	<b>Géologie</b>	<b>Géomorphologie</b>

Détruit : OUI  NON

En élévation : OUI  NON

**CIRCONSTANCES DE DECOUVERTE**

Année de la découverte	Circonstance de la découverte	Inventeur/informateur
2015	prospection pédestre	David Samson

**SOURCES** :(mentionner documents bibliographiques, archives, cartes, plans, photographies etc...) :

notice	pages concernées
<b>Cliché J. Torché 2015 ; Dessin D. Guérin 2015</b>	
<b>Bizien-Jaglin C., 1999 = Chronique de prospection 1998 dans le nord de la Haute-Bretagne, dans Dossiers du Ce.R.A.A., 27, 1999, p. 65-86.</b>	
<b>Bizien-Jaglin Catherine, 2006 - La prospection archéologique dans le nord de la Haute-Bretagne en 2005, Les Dossiers du Ce.R.A.A., n°34, p. 33</b>	

Commentaire général sur l'EA :

.....  
.....

Cadre réservé au SRA

• N° Entité :

Modification



400

22185 - PLENEE-JUGON

La Chenaie-Fretay

Cadastre 2015 - section C

Doc . 2015

(D.A.O. Bizien)



1301600

1



89

143



363

344

Ja

Chesnaye

Fertray

119

343

342

117

298

299

47

348

153

347

154

134

308

butte

Ja

Planche

307

112

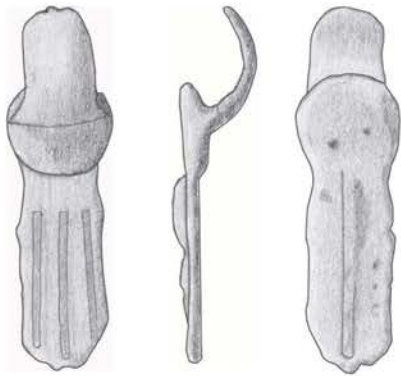
305

Voie

400

1301600

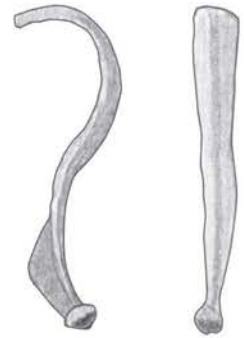
1



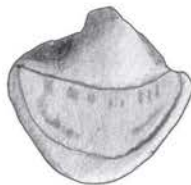
Fibule à queue de paon (6 gr)



Arc de fibule indéterminée (3 gr)



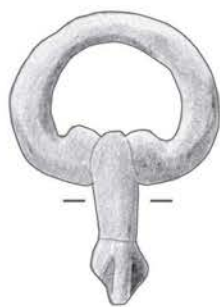
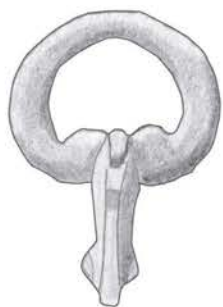
Fibule de type d'Aucissa (poids <1gr)



Objet non identifié (8 gr)



Pied de casserole (14 gr)



Clef (13 gr)



Pelte (poids <1gr)



(22185) PLENEE-JUGON - La Chenay-Fertay  
Mobilier antique en alliage cuivreux

Prospection D. Samson 2015

Dessin D. Guérin  
Cliché J. Torché et C. Bizien-Jaglin  
DAO J. Bansard et C. Bizien-Jaglin






commune grise



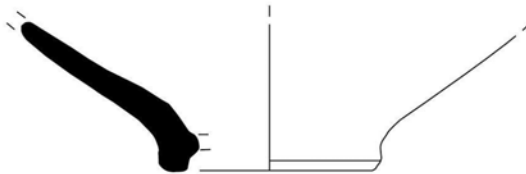
sigillée indéterminée




commune grise



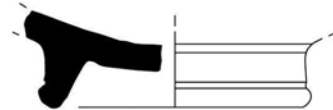
sigillée indéterminée



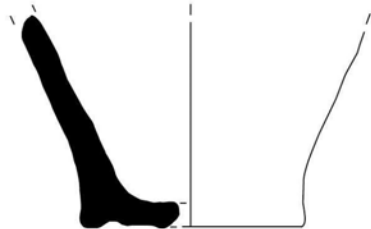
cruche: pâte externe orange, interne grise



sigillée indéterminée




sigillée Drag. 45 probable



commune grise



sigillée Drag. 37



commune orange

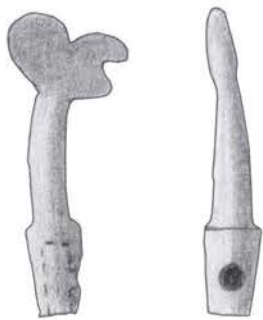


(22185) PLENEE-JUGON - La Chenay-Fertay


Prospection D. Samson 2015

Dessin D. Guérin

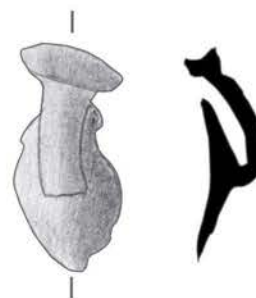
DAO J. Bansard et C. Bizien-Jaglin



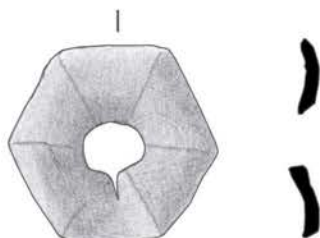
Chantepleure (3 gr)



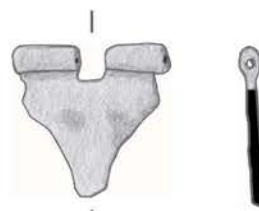
Remontoir (4 gr)




(5 gr)



(4 gr)



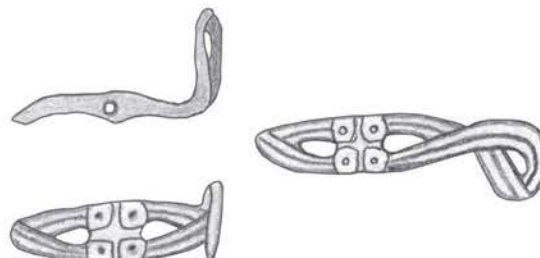
(2 gr)



?



(4 gr)



(poids < 1gr)

Bijoux de pacotille (XIX<sup>e</sup>s)



(poids < 1gr)

(22185) PLENEE-JUGON - La Chenay-Fertay  
Mobilier moderne en alliage cuivreux

Prospection D. Samson 2015

Dessin D. Guérin  
DAO J. Bansard et C. Bizien-Jaglin





**FICHE D'ENREGISTREMENT DE DECOUVERTE**

**Année : 2015**

Première mention =

Données complémentaires =

**Année de première mention = 1999**

**N° de l'EA = 221 850 081**

NOM DU REDACTEUR : **Catherine Bizien-Jaglin**

**localisation** Département : **22**

commune principale: **PLÉNÉE-JUGON (22185)**

**Nom :**

**Lieu-dit de l'IGN et/ou adresse : Quérentin**

<i>Commune principale</i>	<i>Lieu-dit du cadastre</i>	<i>Année</i>	<i>Section(s) . Parcelle (s)</i>
<b>PLÉNÉE-JUGON</b>		<b>2015</b>	<b>10 ZZ</b>
			.

<i>Commune (s)secondaire(s)</i>	<i>Lieu-dit du cadastre</i>	<i>Année</i>	<i>Section (s)</i>	<i>Parcelle (s)</i>

**IDENTIFICATION**

**DESCRIPTION** (les affixes 1 et 2 sont à choisir dans la liste des affixes matière, morphologie ou autre )

<i>Structures (illimité)</i>	<i>Doute</i>	<i>Affixe 1</i>	<i>Affixe 2</i>	<i>Quantité</i>
<b>objet isolé sur enclos</b>				
<i>Commentaire sur les structures</i>				
- La découverte de cette hache est l'occasion de faire une synthèse graphique des données aériennes observées sur ce secteur. La Hache est localisé au sein cet ensemble sans qu'il soit possible de l'associer plus précisément à ces structures. Il s'agit de trois enclos découverts respectivement en 1996, 1999 et 2003..				

**INTERPRETATION** (les affixes 1 et 2 sont à choisir dans la liste des affixes matière, morphologie ou autre )

<i>Nature (limité à 2 )</i>	<i>Affixe 1</i>	<i>Affixe 2</i>	<i>Quantité</i>
<i>Commentaire sur l'interprétation</i>			

**MOBILIER** Mobilier significatif (décrit et commenté) :

extrémité distale de hache à talon (probablement) en bronze.
Contexte du mobilier : Lieu de dépôt du mobilier :

**CHRONOLOGIE**

Période de début :	?	siècle :	date :
Période de fin :	?	siècle :	date :

**Indicateur de période :**

**Attribution culturelle :**

<i>Commentaire sur la chronologie</i>
---------------------------------------

GEOREFERENCES (Coordonnées de l'entité) :

Type de fond : IGN 1/25000<sup>ème</sup>

Carte : 10170 - 1996

Précision de l'emprise :

Localisation connue et limites supposées

Coordonnées Lambert II étendu :

X du centroïde : 252,515

Y du centroïde : 2384,240

Z du centroïde : 70 m NGF

ETAT ACTUEL

Situation :  plein air     Grotte, abri, souterrain     Immergé

Topographie	Géologie	Géomorphologie

Détruit : OUI  NON

En élévation : OUI  NON

CIRCONSTANCES DE DECOUVERTE

Année de la découverte	Circonstance de la découverte	Inventeur/informateur
2015	prospection pédestre	David Samson

SOURCES :(mentionner documents bibliographiques, archives, cartes, plans, photographies etc...) :

notice	pages concernées
Cliché J. Torché ; dessin D. Guérin	
Bizien-Jaglin C., Duval J.-F., 1996 = Chronique de prospection archéologique 1996 dans le nord de la Haute-Bretagne, dans Dossiers du Ce.R.A.A., 24, 1996, p. 85-119.	
Bizien-Jaglin C., Bliard V., 2000 = Chronique de prospection 1999 dans le nord de la Haute-Bretagne et le sud de la Basse-Normandie, dans Dossiers du Ce.R.A.A., 28, 2000, p. 47-74.	
Bizien-Jaglin C., 2004 = Chronique de prospection 2003 dans le nord de la Haute-Bretagne, dans Dossiers du Ce.R.A.A., 28, 2004.	

Commentaire général sur l'EA :

.....

.....

.....

.....

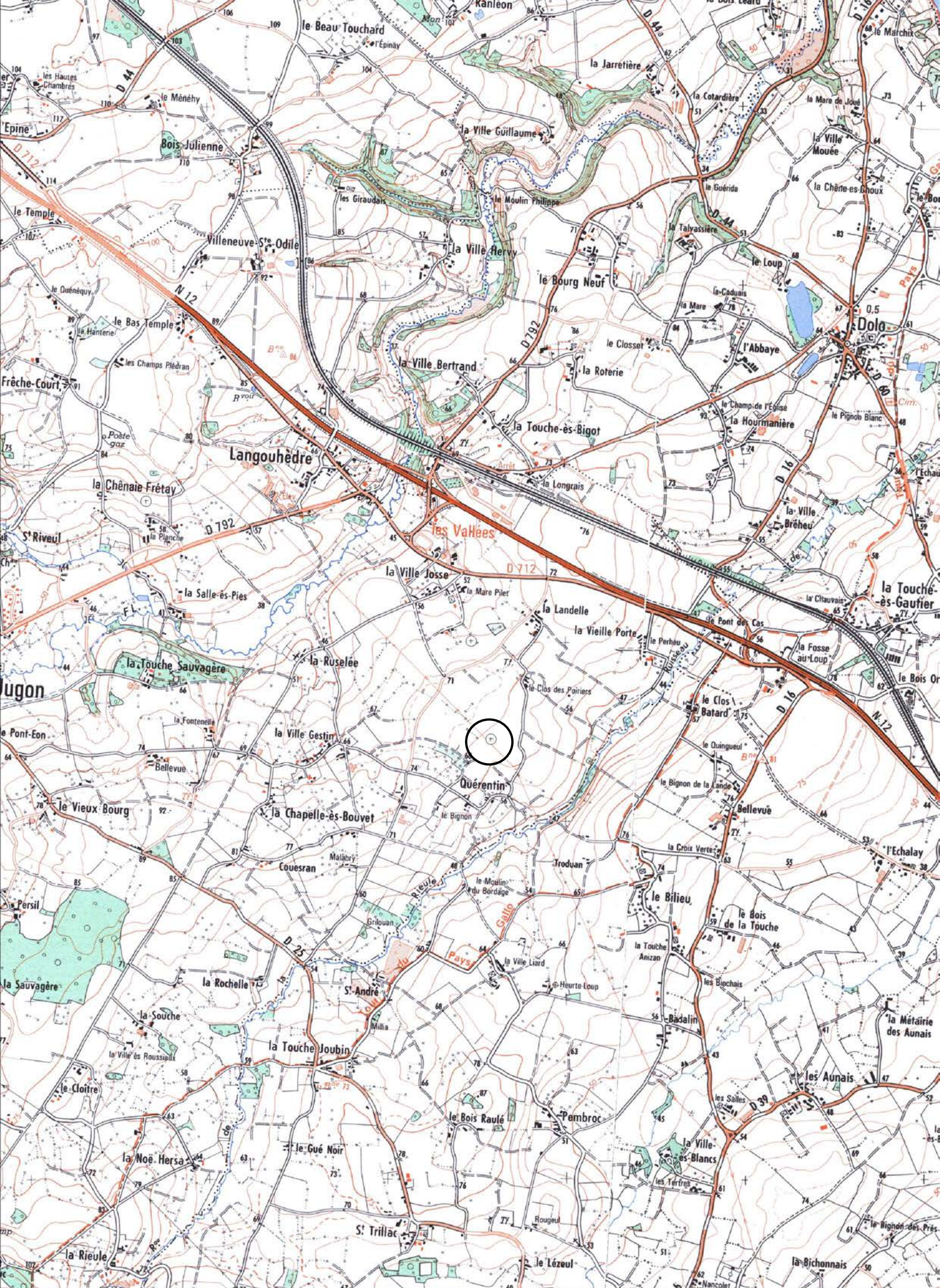
.....

.....

Cadre réservé au SRA

• N° Entité :

Modification



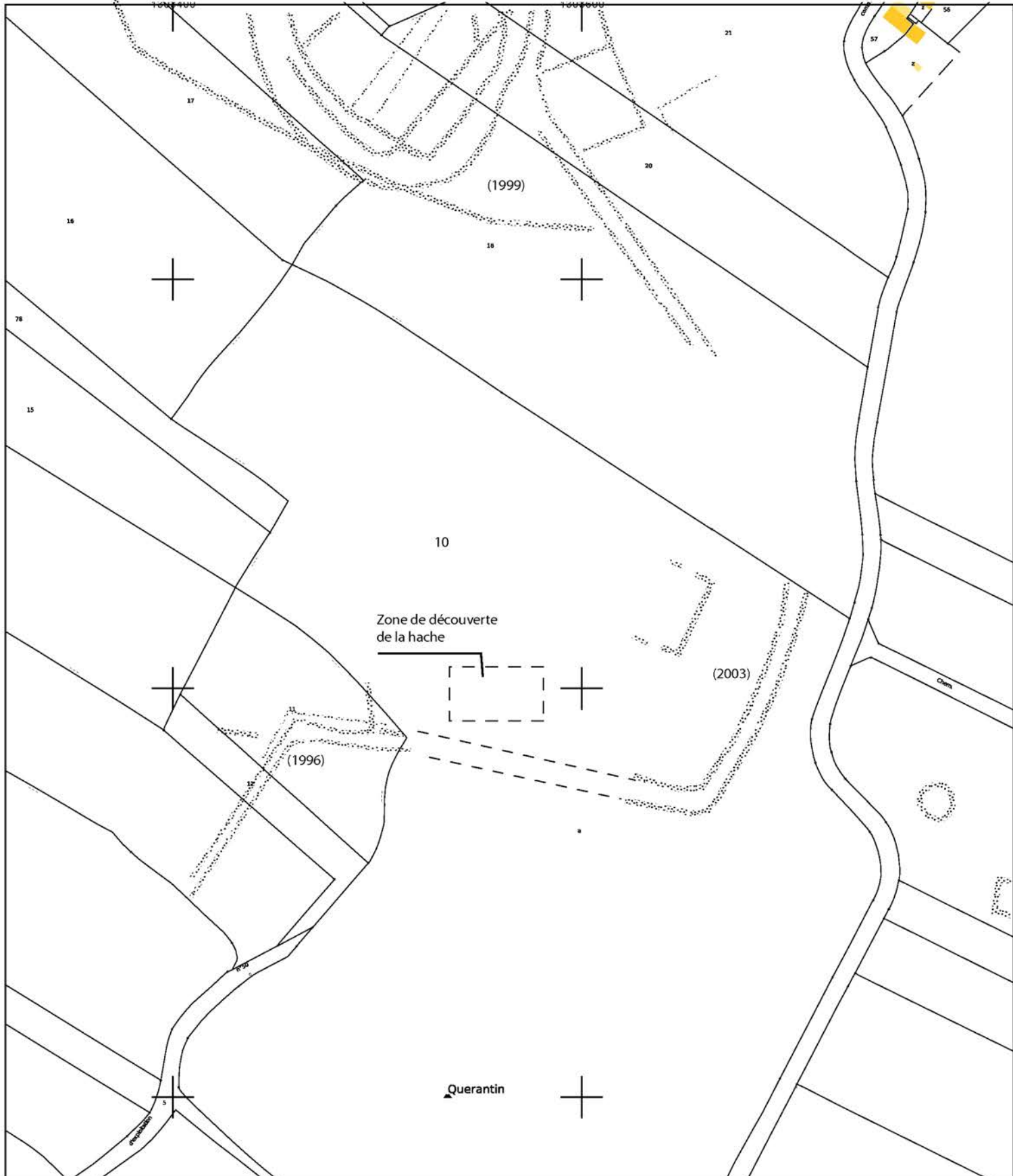
22185 - PLENEE-JUGON

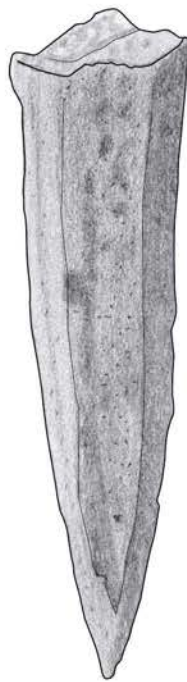

Querantin

Cadastre 2015 - section ZZ

Doc . 2015

(D.A.O. Bizien)





0 5cm

PLENEE-JUGON (22185) - Quérentin  
Probable extrémité distale  
de hache à talon (295 gr)

Prospection D. Samson 2015

Dessin D. Guérin  
Clichés J. Torché (cl. 6458 à 6462)  
DAO J. Bansard et C. Bizien-Jaglin



**FICHE D'ENREGISTREMENT DE DECOUVERTE**

**Année : 2015**

Première mention =

Données complémentaires =

**Année de première mention = 1983**

**N° de l'EA = 22 185 0060 et 0062**

NOM DU REDACTEUR : **Catherine Bizien-Jaglin**

**localisation** Département : **22**

commune principale: **PLÉNÉE-JUGON (22185)**

Nom :

Lieu-dit de l'IGN et/ou adresse : **La Mare Pilet**

Commune principale	Lieu-dit du cadastre	Année	Section(s) . Parcelle (s)
<b>PLÉNÉE-JUGON</b>		<b>2015</b>	<b>15, 57, 58, 53, 75, 76 YA</b>
			.

Commune (s)secondaire(s)	Lieu-dit du cadastre	Année	Section (s)	Parcelle (s)

**IDENTIFICATION**

**DESCRIPTION** (les affixes 1 et 2 sont à choisir dans la liste des affixes matière, morphologie ou autre )

Structures (illimité)	Doute	Affixe 1	Affixe 2	Quantité
<b>gisement antique sur enclos</b>				

**Commentaire sur les structures**

- Ces dernières prospections montrent que deux gisements antiques celui de la Mare Pilet (Pincemin 1983) et celui de l'Abbaye (Faguet, 1989) pourraient faire parti d'un même ensemble, alors très vaste. De nouveaux secteurs livrant du mobilier (fgt de tegulae et briques) ont été identifiés. Ce site correspond certainement à celui mentionné depuis le XIXème siècle (voir CAG 22 pour la bibliographie complète). Afin d'évaluer l'emprise des gisements, une prospection de groupe et systématique a été réalisée en 2015. Lors de ces prospections, D. Samson a collecté de nombreux objets en bronze significatifs, des monnaies et des tessons de céramiques.

**INTERPRETATION** (les affixes 1 et 2 sont à choisir dans la liste des affixes matière, morphologie ou autre )

Nature (limité à 2)	Affixe 1	Affixe 2	Quantité

**Commentaire sur l'interprétation**

**MOBILIER** Mobilier significatif (décrit et commenté) :

- Un angle de plaque de schiste ouvragé semblable à celles identifiées dans les contextes thermals armoricains rappelle la découverte au XIXème siècle sur ce gisement de plaques à figuration (un monstre marin à tête de cheval et à queue de poisson, conduisant un dauphin et monstre marin à tête de bovidé et à queue de poisson, conduisant un dauphin): L. Langouët, M.-Y. Daire, 1989, p. 50 ; - L. Langouët, L. Quesnel, 2000, p. 223 et 235.

- Mobilier en bronze antique: 19 monnaies antiques (confère feuille jointe), un fgt de clef de coffret, un arc de fibule mouluré, sept objets ou fgt qui reste indéterminés dont la nature de l'alliage rappelle les objets gallo-romains.

- 22 fragment de tegulae et imbrices échantillonné, 1 pillette d'hypocauste, 1 fragment de marbre ?,  
- 1 fragment de sigillée indéterminable, 9 fgt de céramique commune dont 2 fonds de grise, 1 fond de cruche orangée, 3 bords divers et une lèvre de pelvis.

Pour info, la détection a livré aussi une série d'objets divers modernes ou totalement indéterminé (fléau de balance, boucle de ceinture, tête de clou, cabochon, fermoir, poignée à vis ?, rivet, charnière etc..).

Contexte du mobilier :

Lieu de dépôt du mobilier :

**CHRONOLOGIE** gallo-romain

Période de début :	?	siècle :	date :
Période de fin :	?	siècle :	date :

**Indicateur de période :**

**Attribution culturelle :**

*Commentaire sur la chronologie*

**GEOREFERENCES** (Coordonnées de l'entité) :

**Type de fond :** IGN 1/25000<sup>ème</sup>

**Carte :** 10170 - 1996

**Précision de l'emprise :** 400 m X 300 m

**Localisation connue et limites supposées**

**Coordonnées Lambert II étendu :**

**X du centroïde :** 252,345

**Y du centroïde :** 2384,715

**Z du centroïde :** 70 m NGF

**ETAT ACTUEL**

**Situation :**  plein air     Grotte, abri, souterrain     Immergé

<b>Topographie</b>	<b>Géologie</b>	<b>Géomorphologie</b>

**Détruit :** OUI  NON

**En élévation :** OUI  NON

**CIRCONSTANCES DE DECOUVERTE**

<i>Année de la découverte</i>	<i>Circonstance de la découverte</i>	<i>Inventeur/informateur</i>
2015	prospection pédestre	David Samson et Ce.R.A.A.

**SOURCES :**(mentionner documents bibliographiques, archives, cartes, plans, photographies etc...) :

notice	pages concernées
Cliché J. Torché 2015 et dessin D. Guérin	
Langouët L., Faguet G., Vilbert L.-R., 1983 = Chronique de prospection archéologique Côtes-du-Nord et l'Ille-et-Vilaine, dans Dossiers du Ce.R.A.A., 11, 1983, p. 3-27.	
Langouët L., Faguet G., 1989 - Chronique de prospection archéologique 1989 en I dans Dossiers du Ce.R.A.A., 17, 1989, p. 17..	
Bizien-Jaglin C., Galliou P. et Kerebel H., 2002 - Carte archéologique de la Gaule, (22), Académie des inscriptions et Belles lettres, p. 254.	
Langouët L., Quesnel L., 2000 = Les plaques décorées en schiste de la Bretagne au l'empire romain, dans R.A.O., 17, 2000, p. 215-237.	

*Commentaire général sur l'EA :*

.....  
 .....  
 .....  
 .....

Cadre réservé au SRA

• N° Entité :

Modification





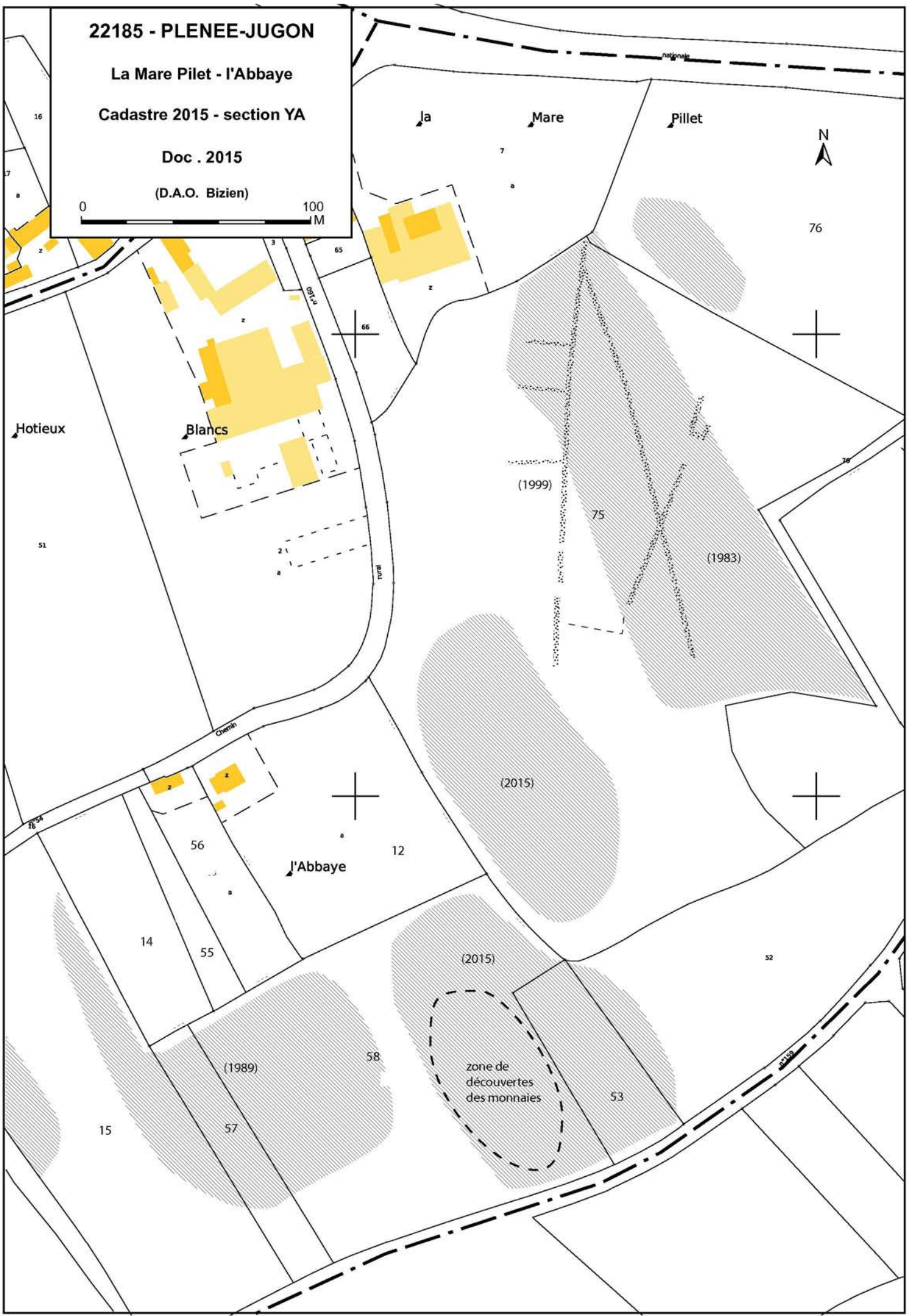
22185 - PLENEE-JUGON

La Mare Pilet - l'Abbaye

Cadastre 2015 - section YA

Doc . 2015

(D.A.O. Bizien)



## La Mare Pilet

Cordonnées Lambert II étendue :  
X = 252,345 Y = 2384,715

## Parcelle YA 53 et 54

## Identification J. Garbarini, prospection D. Samson

- L'état de conservation de ces monnaies, mauvais, ne justifie pas de présentation photographique.

**1) Sesterce**

Avers : Buste à droite Faustine mère  
Etat : Lisse  
Poids (gr) : 20,39  
Ø (mm) : 33

**2) Sesterce Trajan?**

Etat : Lisse  
Poids (gr) : 2,91  
Ø (mm) : 30,7

**3) AS. Titus ou Vespasien**

Revers : ; corrodée;  
Etat : Corrodée  
Poids (gr) : 6,8  
Ø (mm) : 26,5

**4) AS Antonien le Pieux ou Dupondius**

Avers : Buste à droite  
Revers : L empereur debout à droite--- AT---  
Etat : Corrodée  
Poids (gr) : 10,26  
Ø (mm) : 24

**5) 1/2 AS de Lyon ?**

**Semble plutôt un as de la République :**  
**Sexte Pompée ( Sicile) du 1er avant JC**  
Avers : Buste avec bonnet Phrygien  
Revers : exergue: MP et proue de navire (IMP)  
Poids (gr) : 11,17  
Ø (mm) : 30  
Date: 38 avant JC

**6) Magnence**

Avers : Buste à droite - exergue hors flan  
Revers : GLORIA ROMANORUM exergue:  
hors flan  
Etat : Flan rogné et usé sur la tranche  
Poids (gr) : 2,75  
Ø (mm) : 20  
Date: 350 après J C  
Atelier : Trévées ou Arles

**7) POSTUMUS Antoninien**

Revers : HERCULI PACIFERO  
Etat : échancré  
Poids (gr) : 2,26  
Ø (mm) : 18  
Atelier : Cologne ou Trévées

**8) Monnaie Constantinienne**

Avers : Buste Diadème à droite ---PF M dans  
Labarum  
Revers : GLORIA Exercitus 1 étendard  
exergue: très difficile à lire ; Hors flan  
Poids (gr) : 1,08  
Ø (mm) : 14  
Date: 336 après J C

**9) Tetricus Antoninien fracturé**

Avers : ..ITLICUS PF ... Buste à droite  
Revers : Allégorie avec palme ( Victoire ou  
PAX )  
Poids (gr) : 2,23  
Ø (mm) : 16

**10) Tetricus**

Avers : Buste à droite  
Etat : Corrodée, illisible  
Poids (gr) : 1,61  
Ø (mm) : 15,5

**11) Tetricus**

Avers : Reste de buste à droite  
Etat : Corrodée  
Poids (gr) : 0,87  
Ø (mm) : 14

**12) Tetricus**

Avers : Buste à droite  
Etat : Lisse et corrodée  
Poids (gr) : 1,48  
Ø (mm) : 14

**13) Constantin**

Avers : Buste à droite  
Revers : ( VICTORIA LAETAE PRINC. PERP.)  
2 victoirres: vot. PP.  
Matériaux : reste d' argenture  
Etat : poids réduit  
Poids (gr) : 1,39  
Ø (mm) : 15  
Date: vers 336  
Atelier : PTR Trèves

**14) Tetricus**

Avers : Petit buste à droite devant dessin  
ressemble à g  
Revers : MO ?  
Etat : Corrodée  
Poids (gr) : 1,19  
Ø (mm) : 13,5

**15) Indéterminable**

Etat : Lisse, corrodée, fracture du bord  
Poids (gr) : 3,25  
Ø (mm) : 17  
Ep. (mm): 1

**16) Tetricus Père**

Avers : Buste barbu  
Revers : Personnage debout  
Poids (gr) : 1,86  
Ø (mm) : 13  
Ep. (mm): épais

**17) Constantin**

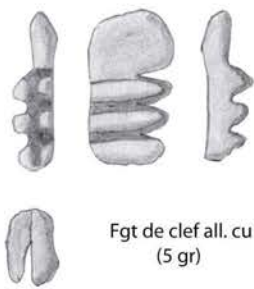
Revers : ( Constantinopolis)  
Poids (gr) : 1,29  
Ø (mm) : 13  
Date: 330 après J C

**18) Constantin**

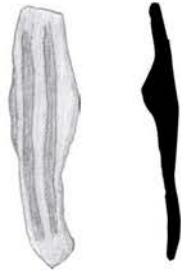
Avers : Gloria exercitus  
Revers : 2 étendard  
Matériaux : Minmi imitation  
Poids (gr) : 0,64  
Ø (mm) : 11  
Date: après 336 ?

**19) Tetricus**

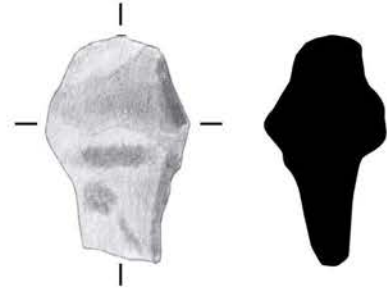
Avers : Buste radié à droite  
Matériaux : imitation  
Etat : usée, irrégulier  
Poids (gr) : 0,75  
Ø (mm) : 10



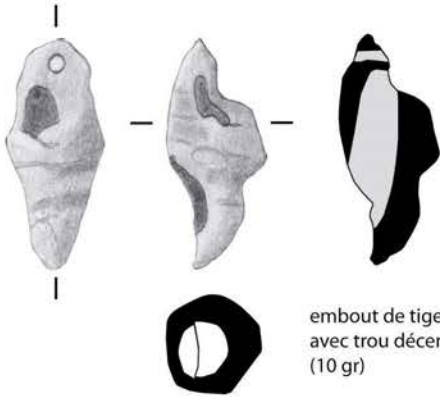
Fgt de clef all. cu  
(5 gr)



fgt de fibule  
(poids <1gr)




all. cu  
(26 gr)



embout de tige de bronze creuse  
avec trou décentré de fixation  
(10 gr)




all. cu sur tige de fer (9 gr)



all. cu  
(44 gr)



all. cu (13 gr)



all. cu (20 gr)




all. cu  
(poids <1gr)

(22185) PLENEE-JUGON - La Mare Pilet - l'Abbaye  
Mobilier antique ou probablement antique  
Prospection D. Samson 2015

Dessin D. Guérin

DAO J. Bansard et C. Bizien-Jaglin






commune grise



commune grise



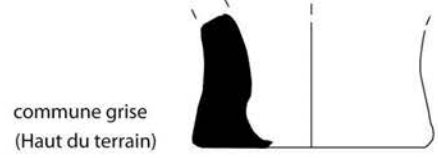
commune grise



Pelvis



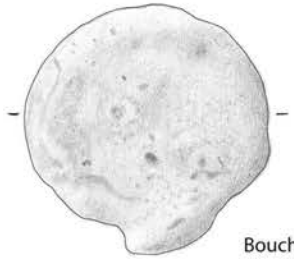
commune orange  
(Haut du terrain)




commune grise  
(Haut du terrain)



commune grise



Bouchon d'amphore  
(Haut du terrain)



fgt de dalle de schiste (décor thermal probable)




(22185) PLENEE-JUGON -  
La Mare Pilet - l'Abbaye

Dessin D. Guérin

Prospection D. Samson 2015

DAO J. Bansard et C. Bizien-Jaglin



(poids <1gr)



(7 gr)



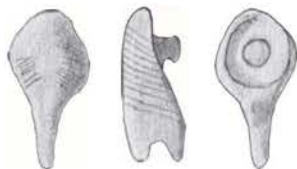
(18 gr)




(poids <1gr)



(5 gr)



(4 gr)



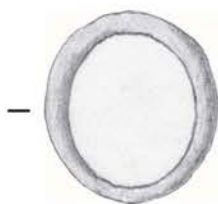
(3 gr)



(4 gr)



(poids <1gr)



fer (2 gr)

(22185) PLENEE-JUGON - La Mare Pilet - l'Abbaye  
Mobilier en all. cu attribué à l'époque moderne  
Prospection D. Samson 2015

Dessin D. Guérin

DAO J. Bansard et C. Bizien-Jaglin



**FICHE D'ENREGISTREMENT DE DECOUVERTE**

**Année : 2015**

Première mention =

Données complémentaires =

**Année de première mention = 2002**

**N° de l'EA = 22 185 0071**

NOM DU REDACTEUR : **Catherine Bizien-Jaglin**

**localisation** Département : **22**

commune principale: **PLÉNÉE-JUGON (22185)**

Nom :

Lieu-dit de l'IGN et/ou adresse : **Le Vieux Bourg**

Commune principale	Lieu-dit du cadastre	Année	Section(s) . Parcelle (s)
PLÉNÉE-JUGON		2015	106 b YE
			.

Commune (s)secondaire(s)	Lieu-dit du cadastre	Année	Section (s)	Parcelle (s)

**IDENTIFICATION**

**DESCRIPTION** (les affixes 1 et 2 sont à choisir dans la liste des affixes matière, morphologie ou autre )

Structures (illimité)	Doute	Affixe 1	Affixe 2	Quantité

**Commentaire sur les structures**

-D. Samson a fait une prospection sur cet enclos détecté en 2002. Le mobilier significatif, permet de proposer une datation de la période gallo-romaine pour cet enclos. .

**INTERPRETATION** (les affixes 1 et 2 sont à choisir dans la liste des affixes matière, morphologie ou autre )

Nature (limité à 2)	Affixe 1	Affixe 2	Quantité

**Commentaire sur l'interprétation**

**MOBILIER** Mobilier significatif (décrit et commenté) :

Mobilier:

- 1 objet à douille probable talon de hampe en bronze;
- 1 sesterce Commode; avers: COMMODUS ANTONINUS AUG Buste à Droite Axe médaille; revers : légende illisible; L' empereur procédant à une libéralité; poids 18,07g; diam. 30,5 mm; date 177-180-ap. J.-C.
- Monnaie déformée, Indeterminé: sestercedu III ou Dupondicus II S?; poids 8,43 g; diam. 22/23 mm.
- Un élément de meule rotative, méta, en grès rose d'Erquy-Fréhel a été retrouvé dans ce terrain. Il est conservé chez le propriétaire. Un catillus est également conservé chez le propriétaire à proximité du site "depuis plusieurs générations".
- La prospection a aussi livré un lot de céramique moderne. Fragment de tegulae

Contexte du mobilier :

Lieu de dépôt du mobilier :

**CHRONOLOGIE** époque gallo-romaine

Période de début :	?	siècle :	date :
Période de fin :	?	siècle :	date :

**Indicateur de période :**

**Attribution culturelle :**

Commentaire sur la chronologie

GEOREFERENCES (Coordonnées de l'entité) :

Type de fond : IGN 1/25000<sup>ème</sup>

Carte : 10170 - 1996

Précision de l'emprise : 120 m X 120 m

Localisation connue et limites supposées

Coordonnées Lambert II étendu :

X du centroïde : 250,325

Y du centroïde : 2383,800

Z du centroïde : 88 m NGF

ETAT ACTUEL

Situation :  plein air     Grotte, abri, souterrain     Immergé

Topographie	Géologie	Géomorphologie

Détruit : OUI  NON

En élévation : OUI  NON

CIRCONSTANCES DE DECOUVERTE

Année de la découverte	Circonstance de la découverte	Inventeur/informateur
2015	prospection pédestre	David Samson

SOURCES :(mentionner documents bibliographiques, archives, cartes, plans, photographies etc...) :

notice	pages concernées
Bizien-Jaglin C., 2003 = Chronique de prospection 2002 dans le nord de la Haute-Bretagne, dans Dossiers du Ce.R.A.A., 31, 2003, p. 51-72.	

Commentaire général sur l'EA :

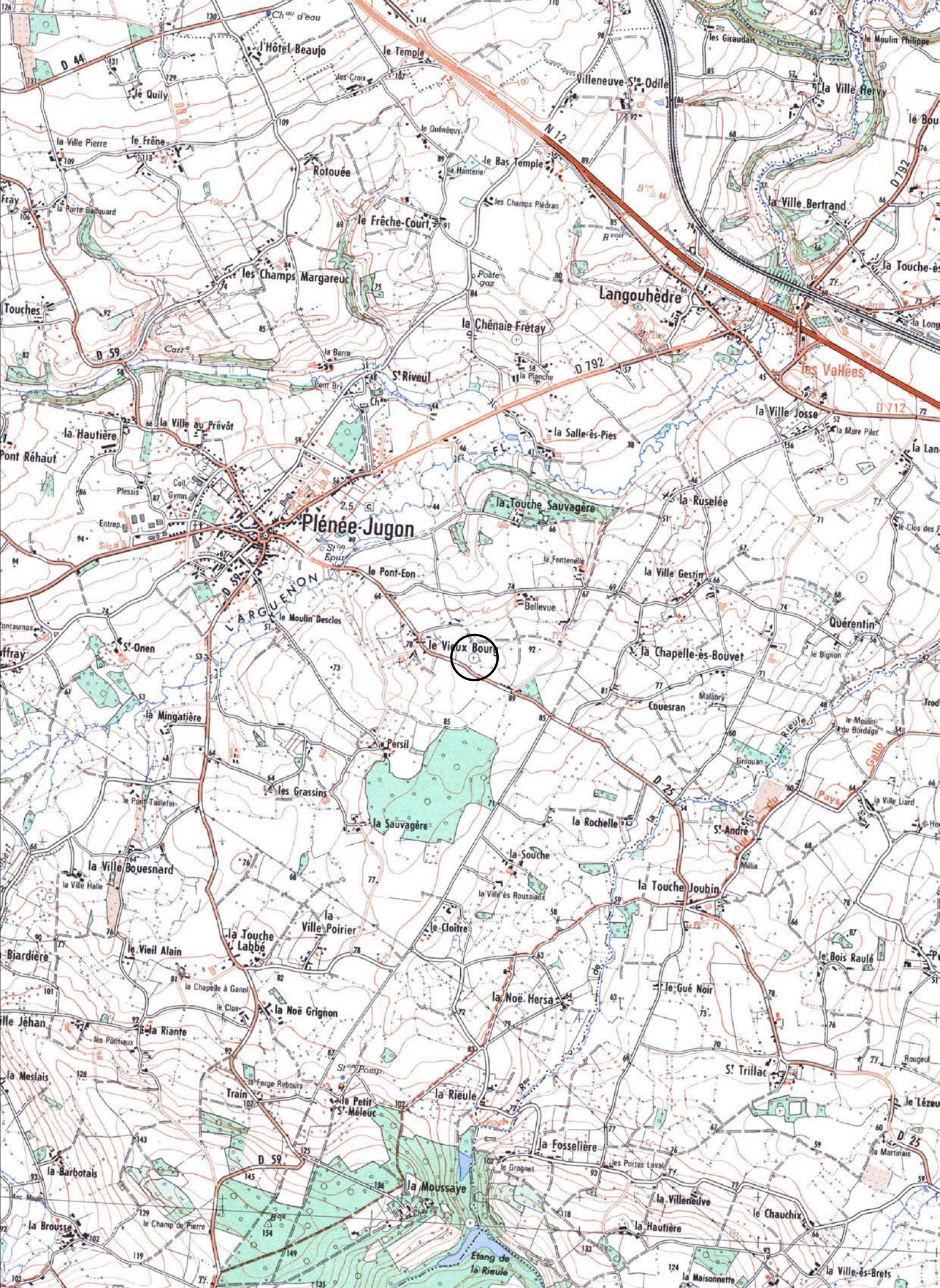
.....  
.....  
.....  
.....  
.....  
.....

Cadre réservé au SRA

• N° Entité :

Modification





22185 - PLENEE-JUGON

Le Vieux Bourg

Cadastre 2015 - section YE

Doc . 2015

(D.A.O. Bansard - Bizien)



00

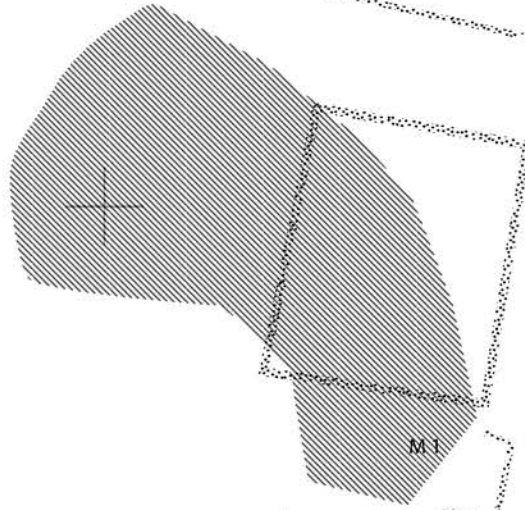
1301600



ives

106 b

M2



talon

YE

15

urg

n°25

11

75

a

▲ja

▲Lande

12

a

z

z

76

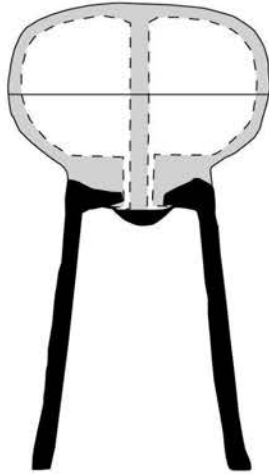
z

53

51

1301400

1301600



(98 gr)

----- Supposition

0 5cm



Catillus conservé à la ferme du Vieux Bourg depuis longtemps

(22185) PLENEE-JUGON - Le Vieux Bourg

Prospection D. Samson 2015

Dessin D. Guérin  
Cliché J. Torché (6450) et C. Bizien-Jaglin  
DAO J. Bansard et C. Bizien-Jaglin

Méta en grès rose retrouvé  
sur le site de l'enclos du Vieux-Bourg



**FICHE D'ENREGISTREMENT DE DECOUVERTE**

**Année : 2015**

Première mention =

Données complémentaires =

**Année de première mention = 2001**

**N° de l'EA = 22 185 0064**

NOM DU REDACTEUR : **Catherine Bizien-Jaglin**

**localisation** Département : **22**

commune principale: **PLÉNÉE-JUGON (22185)**

Nom :

Lieu-dit de l'IGN et/ou adresse : **La Ville Halle**

Commune principale	Lieu-dit du cadastre	Année	Section(s) . Parcelle (s)
<b>PLÉNÉE-JUGON</b>		<b>2015</b>	<b>89 YN</b>
			.

Commune (s)secondaire(s)	Lieu-dit du cadastre	Année	Section (s)	Parcelle (s)

**IDENTIFICATION**

**DESCRIPTION** (les affixes 1 et 2 sont à choisir dans la liste des affixes matière, morphologie ou autre )

Structures (illimité)	Doute	Affixe 1	Affixe 2	Quantité
<b>enclos</b>		<b>curvilinéaire</b>		
<b>Commentaire sur les structures</b>				
- En marge de cet enclos reconnu en 2001, D. Samson a collecté un objet qui pourrait être une fibule ou une applique de harnais.				
D'autre part une prospection en équipe et systématique a été faire sur cet enclos en mars 2015. Aucun autre artefact significatif n'a été observé à cette occasion.				

**INTERPRETATION** (les affixes 1 et 2 sont à choisir dans la liste des affixes matière, morphologie ou autre )

Nature (limité à 2)	Affixe 1	Affixe 2	Quantité
<b>Commentaire sur l'interprétation</b>			

**MOBLIER** Mobilier significatif (décrit et commenté) : **fibule ? ou applique de harnais ?**

Contexte du mobilier :	Lieu de dépôt du mobilier :
------------------------	-----------------------------

**CHRONOLOGIE**

Période de début :	?	siècle :	date :
Période de fin :	?	siècle :	date :

**Indicateur de période :**

**Attribution culturelle :**

<i>Commentaire sur la chronologie</i>
---------------------------------------

GEOREFERENCES (Coordonnées de l'entité) :

Type de fond : IGN 1/25000<sup>ème</sup>

Carte : 10170 - 1996

Précision de l'emprise :

Localisation connue et limites supposées

Coordonnées Lambert II étendu :

X du centroïde : 247,960

Y du centroïde : 2382,390

Z du centroïde : 79 m NGF

ETAT ACTUEL

Situation :  plein air     Grotte, abri, souterrain     Immergé

<i>Topographie</i>	<i>Géologie</i>	<i>Géomorphologie</i>

Détruit : OUI  NON

En élévation : OUI  NON

CIRCONSTANCES DE DECOUVERTE

<i>Année de la découverte</i>	<i>Circonstance de la découverte</i>	<i>Inventeur/informateur</i>
2015	Prospection pédestre	David Samson

SOURCES :(mentionner documents bibliographiques, archives, cartes, plans, photographies etc...) :

notice	pages concernées
Bizien-Jaglin C.,2002 - Chronique de prospection 2001 dans le nord de la Haute-Bretagne et le sud de la Basse-Normandie, dans Dossiers du Ce.R.A.A., 30, 2002, p. 59-78	

Commentaire général sur l'EA :

.....

.....

.....

.....

.....

.....

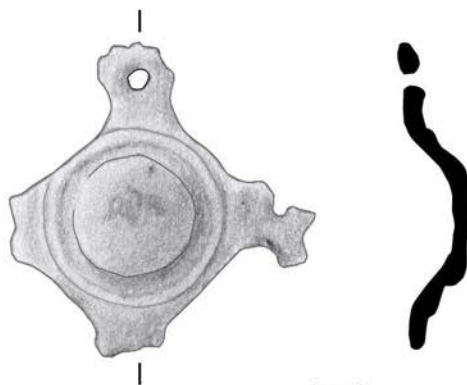
Cadre réservé au SRA

• N° Entité :

Modification








(11 gr)

(22185) PLENEE-JUGON - La Ville Halle

Prospection D. Samson 2015

Dessin D. Guérin  
Cliché J. Torché (6606 à 6608)  
DAO J. Bansard et C. Bizien-Jaglin

0 5cm





**FICHE D'ENREGISTREMENT DE DECOUVERTE**

**Année : 2015**

Première mention =

Données complémentaires =

Année de première mention =

N° de l'EA =

NOM DU REDACTEUR : **Catherine Bizien-Jaglin**

**localisation** Département : 22

commune principale: **PLESSALA (22191)**

Nom :

Lieu-dit de l'IGN et/ou adresse : **Le Clos Alain**

Commune principale	Lieu-dit du cadastre	Année	Section(s) . Parcelle (s)
PLESSALA		2015	74 YO
			.

Commune (s)secondaire(s)	Lieu-dit du cadastre	Année	Section (s)	Parcelle (s)

**IDENTIFICATION**

**DESCRIPTION** (les affixes 1 et 2 sont à choisir dans la liste des affixes matière, morphologie ou autre )

Structures (illimité)	Doute	Affixe 1	Affixe 2	Quantité
enclos		curvilinéaire	petit	

*Commentaire sur les structures*

- Implanté au carrefour des chemins du cadastre de 1849. Le tracè de ces chemins évite l'enclos..

**INTERPRETATION** (les affixes 1 et 2 sont à choisir dans la liste des affixes matière, morphologie ou autre )

Nature (limité à 2)	Affixe 1	Affixe 2	Quantité

*Commentaire sur l'interprétation*

**MOBILIER** Mobilier significatif (décrit et commenté) :

Contexte du mobilier :	Lieu de dépôt du mobilier :
------------------------	-----------------------------

**CHRONOLOGIE**

Période de début :	?	siècle :	date :
Période de fin :	?	siècle :	date :

*Indicateur de période :*

*Attribution culturelle :*

*Commentaire sur la chronologie*

**GEOREFERENCES** (Coordonnées de l'entité) :

*Type de fond* : IGN 1/25000<sup>ème</sup>

**Carte** : O917E-2002

*Précision de l'emprise* : 45 m X 35 m

*Localisation connue et limites supposées*

**Coordonnées Lambert II étendu** :

*X du centroïde* : 232,123

*Y du centroïde* : 2372,792

*Z du centroïde* : 178 m NGF

**ETAT ACTUEL**

*Situation* :  *plein air*     *Grotte, abri, souterrain*     *Immergé*

<i>Topographie</i>	<i>Géologie</i>	<i>Géomorphologie</i>

*Détruit* : OUI  NON

*En élévation* : OUI  NON

**CIRCONSTANCES DE DECOUVERTE**

<i>Année de la découverte</i>	<i>Circonstance de la découverte</i>	<i>Inventeur/informateur</i>
06/07/2015	prospection aérienne	C. Bizien-Jaglin

**SOURCES** :(mentionner documents bibliographiques, archives, cartes, plans, photographies etc...) :

<i>notice</i>	<i>pages concernées</i>
Cliché C. Bizien-Jaglin n°9091 du 06/07/2015	
Couverture aérienne de l'IGN de 2003	

*Commentaire général sur l'EA* :

.....  
.....  
.....  
.....  
.....  
.....

**Cadre réservé au SRA**

• N° Entité :

Modification




22191 - PLESSALA

Le Clos Alain

Cadastre 2015 - section YO

Doc . 2015

(D.A.O. Bansard - Bizien)



1283000

1283200



45

62

63

64

65

145

d'Exploitation

146

Cadastre 1849

75

77

74

76

YO

78

la

33

82

83

1283000

1283200

2015

PLESSALA


(22191)

Le Clos Alain


Cordonnées Lambert II étendue :

X = 232,123 Y = 2372,792

Cliché C. Bizien-Jaglin n° 9091 du 06/07/2015



Colorimétrie et contraste modifiés



2015

PLESSALA

(22191)

**Le Clos Alain**

**Cordonnées Lambert II étendue :**

**X = 232,123 Y = 2372,792**

**Couverture aérienne de l'IGN 2003**



**FICHE D'ENREGISTREMENT DE DECOUVERTE**

**Année : 2015**

Première mention =

Données complémentaires =

**Année de première mention = 1997**

**N° de l'EA = 22 191 0024**

NOM DU REDACTEUR : **Catherine Bizien-Jaglin**

**localisation** Département : **22**

commune principale: **PLESSALA (22330)**

Nom :

Lieu-dit de l'IGN et/ou adresse : **Potelais**

Commune principale	Lieu-dit du cadastre	Année	Section(s) . Parcelle (s)
<b>PLESSALA</b>		<b>2015</b>	<b>44 YA</b>
			.

Commune (s)secondaire(s)	Lieu-dit du cadastre	Année	Section (s)	Parcelle (s)

**IDENTIFICATION**

**DESCRIPTION** (les affixes 1 et 2 sont à choisir dans la liste des affixes matière, morphologie ou autre )

Structures (illimité)	Doute	Affixe 1	Affixe 2	Quantité
<b>sythème complexe d'enclos</b>				

**Commentaire sur les structures**

- Un groupe de trois enclos juxtaposés, de forme carré ou curvilinéaire, observé sur une parcelle où un enclos curvilinéaire a été signalé par M. Gauttier en 1997. Ce dernier enclos n'est pas visible sur les nouveaux clichés. Cet ensemble est distant de 160 m de l'enclos de Ponteret signalé en 2002.

- Ces enclos ne présentent aucune corrélation avec le parcellaire du cadastre de 1849.

**INTERPRETATION** (les affixes 1 et 2 sont à choisir dans la liste des affixes matière, morphologie ou autre )

Nature (limité à 2 )	Affixe 1	Affixe 2	Quantité

**Commentaire sur l'interprétation**

**MOBILIER** Mobilier significatif (décrit et commenté) :

Contexte du mobilier :	Lieu de dépôt du mobilier :
------------------------	-----------------------------

**CHRONOLOGIE**

Période de début :	?	siècle :	date :
Période de fin :	?	siècle :	date :

**Indicateur de période :**

**Attribution culturelle :**

Commentaire sur la chronologie

GEOREFERENCES (Coordonnées de l'entité) :

Type de fond : IGN 1/25000<sup>ème</sup>

Carte : 0917E - 2002

Précision de l'emprise : 160 m X 100 m

Localisation connue et limites supposées

Coordonnées Lambert II étendu :

X du centroïde : 234,737

Y du centroïde : 2374,473

Z du centroïde : 163 m NGF

ETAT ACTUEL

Situation :  plein air     Grotte, abri, souterrain     Immergé

Topographie	Géologie	Géomorphologie

Détruit : OUI  NON

En élévation : OUI  NON

CIRCONSTANCES DE DECOUVERTE

Année de la découverte	Circonstance de la découverte	Inventeur/informateur
06/07/2015	prospection aérienne	C. Bizien-Jaglin

SOURCES :(mentionner documents bibliographiques, archives, cartes, plans, photographies etc...) :

notice	pages concernées
<b>Cliché C. Bizien-Jaglin n°9074 du 06/07/2015</b>	
<b>Couverture aérienne de l'IGN de 2003</b>	
<b>Gautier M.,1997 = Exploitation des photographies verticales de l'I.G.N. à des fins archéologiques, Méthodes, résultats, perspectives, L'exemple de la Mission Broons du 16 juin 1976, Rapport de synthèse, 1997, S.R.A.</b>	
<b>Bizien-Jaglin C., 2003 = Chronique de prospection 2002 dans le nord de la Haute-Bretagne, dans Dossiers du Ce.R.A.A., 31, 2003, p. 51-72.</b>	

Commentaire général sur l'EA :

.....  
.....  
.....  
.....  
.....

Cadre réservé au SRA

• N° Entité :

Modification





22191 - PLESSALA

La Potelais

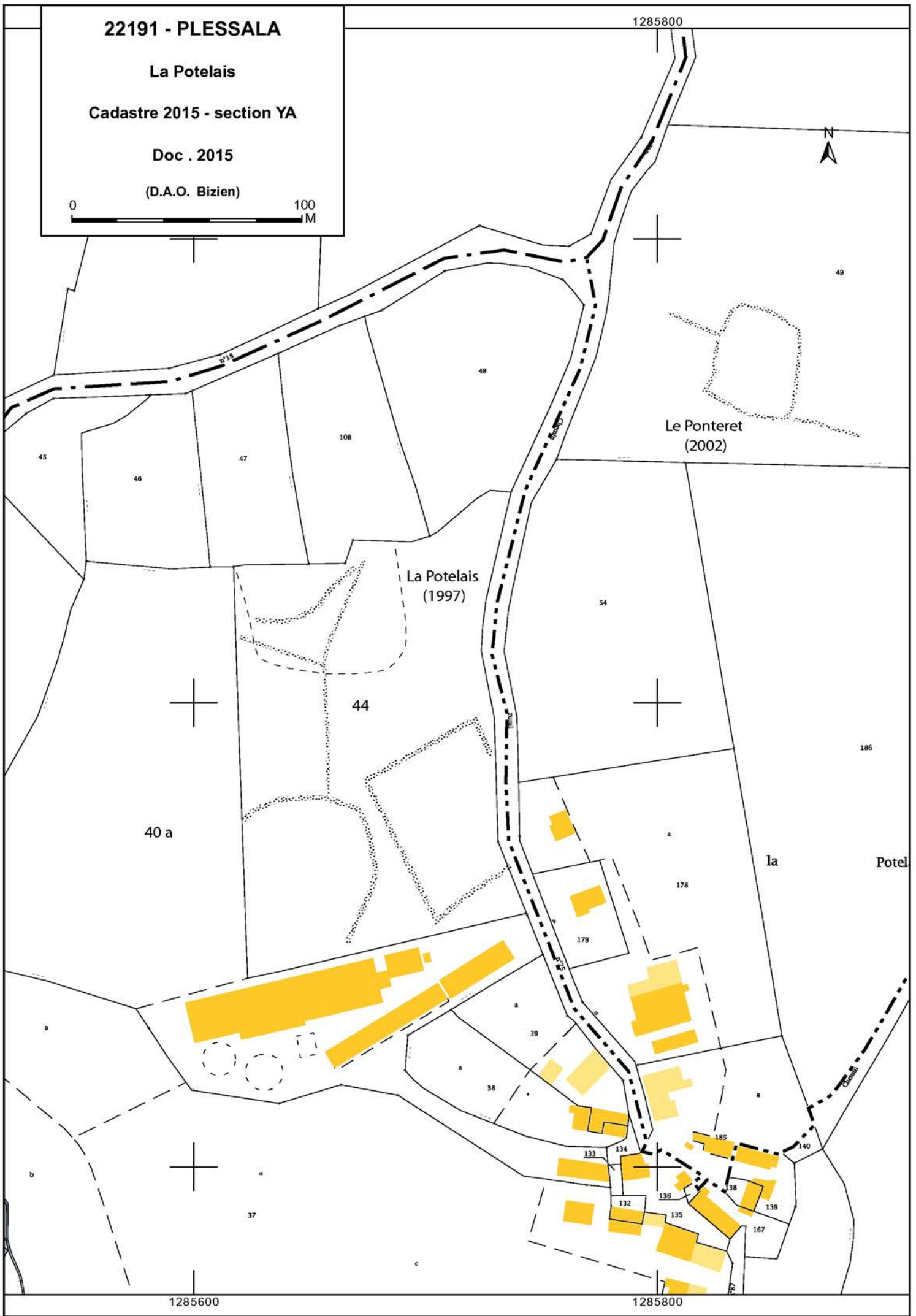
Cadastre 2015 - section YA

Doc . 2015

(D.A.O. Bizien)



1285800



Potelais

Cordonnées Lambert II étendue :  
X = 234,737 Y = 2374,473

Cliché C. Bizien-Jaglin n° 9074 du 06/07/2015



Colorimétrie et contraste modifiés



Potelais

Cordonnées Lambert II étendue :  
X = 234,737 Y = 2374,473

Couverture aérienne de l'IGN de 2003



**FICHE D'ENREGISTREMENT DE DECOUVERTE**

**Année : 2015**

Première mention =

Données complémentaires =

Année de première mention =

N° de l'EA =

NOM DU REDACTEUR : **Catherine Bizien-Jaglin**

**localisation** Département : 22

commune principale: **PLESTAN (22193)**

Nom :

Lieu-dit de l'IGN et/ou adresse : **Le Bohias**

Commune principale	Lieu-dit du cadastre	Année	Section(s) . Parcelle (s)
PLESTAN		2015	85 a ZP
			.

Commune (s)secondaire(s)	Lieu-dit du cadastre	Année	Section (s)	Parcelle (s)

**IDENTIFICATION**

**DESCRIPTION** (les affixes 1 et 2 sont à choisir dans la liste des affixes matière, morphologie ou autre )

Structures (illimité)	Doute	Affixe 1	Affixe 2	Quantité
Enclos		quadrangulaire	incomplet	

*Commentaire sur les structures*

- Cet enclos ne présente aucune corrélation avec le parcellaire du cadastre de du XIXeme siècle.

**INTERPRETATION** (les affixes 1 et 2 sont à choisir dans la liste des affixes matière, morphologie ou autre )

Nature (limité à 2 )	Affixe 1	Affixe 2	Quantité

*Commentaire sur l'interprétation*

**MOBILIER** Mobilier significatif (décrit et commenté) :

Contexte du mobilier :	Lieu de dépôt du mobilier :
------------------------	-----------------------------

**CHRONOLOGIE**

Période de début :	?	siècle :	date :
Période de fin :	?	siècle :	date :

*Indicateur de période :*

*Attribution culturelle :*

*Commentaire sur la chronologie*

GEOREFERENCES (Coordonnées de l'entité) :

Type de fond : IGN 1/25000<sup>ème</sup>

Carte : 10170 - 1996

Précision de l'emprise :

Localisation connue et limites supposées

Coordonnées Lambert II étendu :

X du centroïde : 246,590

Y du centroïde : 2389,542

Z du centroïde : 101 m NGF

#### ETAT ACTUEL

Situation :  plein air     Grotte, abri, souterrain     Immergé

Topographie	Géologie	Géomorphologie

Détruit : OUI  NON

En élévation : OUI  NON

#### CIRCONSTANCES DE DECOUVERTE

Année de la découverte	Circonstance de la découverte	Inventeur/informateur
17-06-2015	prospection aérienne	C. Bizien-Jaglin

SOURCES :(mentionner documents bibliographiques, archives, cartes, plans, photographies etc...) :

notice	pages concernées
<b>Cliché C. Bizien-Jaglin n°7317 du 17-06-2015</b>	
<b>Couverture aérienne de l'IGN de 2003</b>	

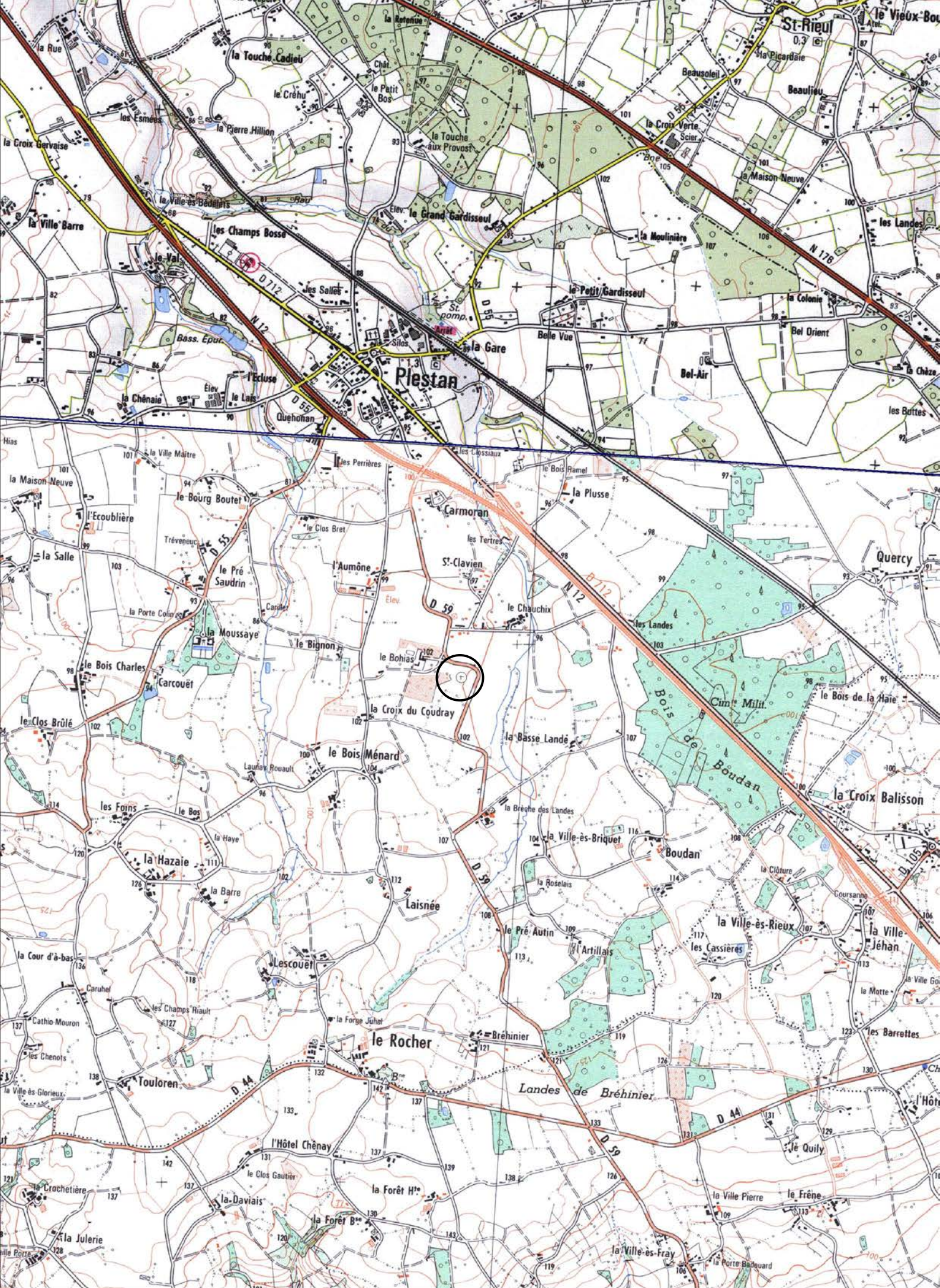
Commentaire général sur l'EA :

.....  
.....  
.....  
.....  
.....  
.....

Cadre réservé au SRA

• N° Entité :

Modification



22193 - PLESTAN

Les Bohias

Cadastre 2015 - section ZP

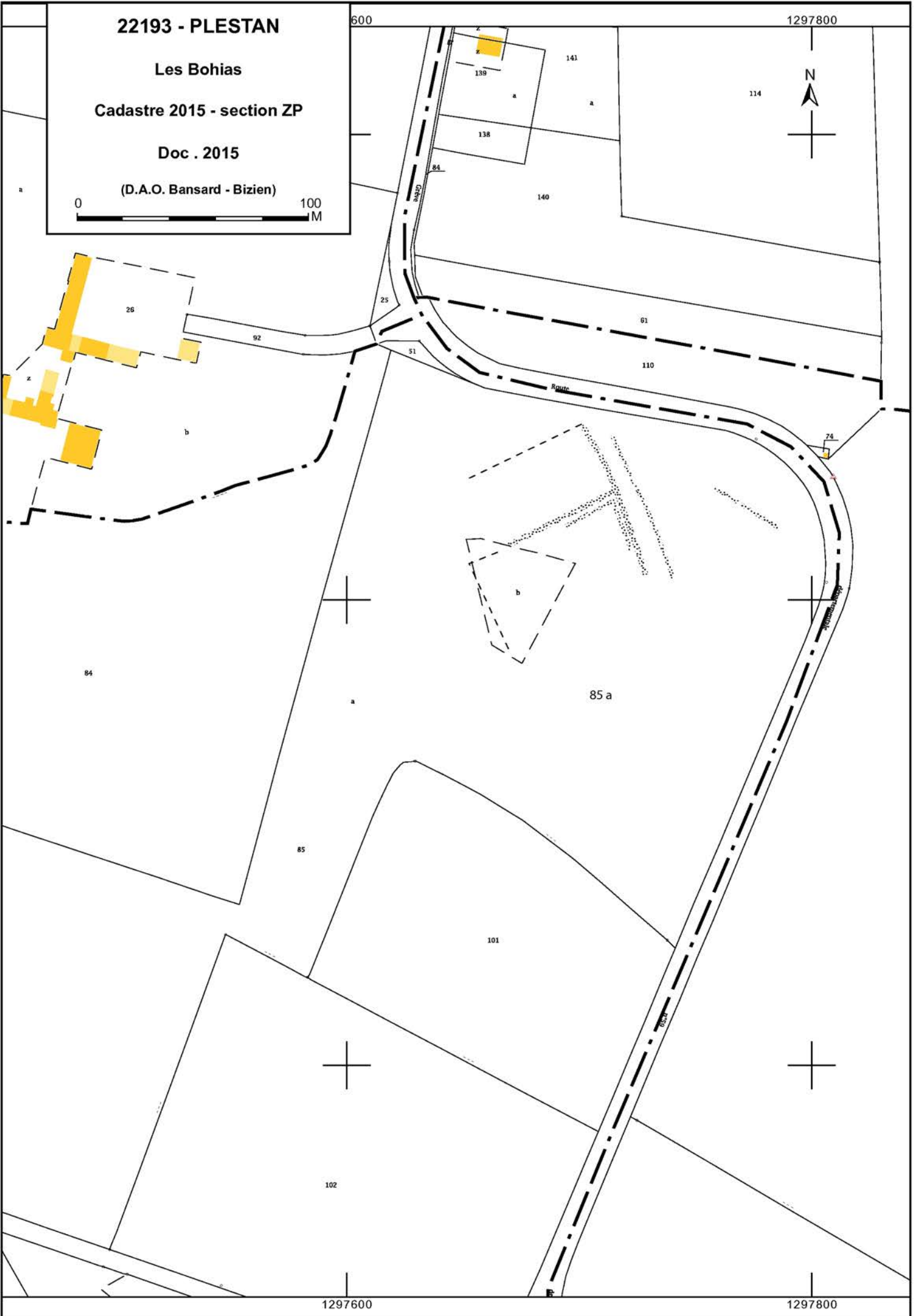
Doc . 2015

(D.A.O. Bansard - Bizien)



600

1297800





2015

PLESTAN

(22193)

Le Bohias

Cordonnées Lambert II étendue :  
X = 246,590 Y = 2389,542

Cliché C. Bizien-Jaglin n° 7317 du 17-06-2015



Colorimétrie et contraste modifiés



## Le Bohias

Cordonnées Lambert II étendue :  
X = 246,590 Y = 2389,542

Couverture aérienne de l'IGN de 2003



**FICHE D'ENREGISTREMENT DE DECOUVERTE**

**Année : 2015**

Première mention =

Données complémentaires =

**Année de première mention = 1997**

**N° de l'EA = 222 030 018**

NOM DU REDACTEUR : **Catherine Bizien-Jaglin**

**localisation** Département : **22**

commune principale: **PLOEUC-SUR-LIÉ (22203)**

**Nom :**

**Lieu-dit de l'IGN et/ou adresse : Saint Eloy**

<i>Commune principale</i>	<i>Lieu-dit du cadastre</i>	<i>Année</i>	<i>Section(s) . Parcelle (s)</i>
<b>PLOEUC-SUR-LIÉ</b>		<b>2015</b>	<b>96a, 97a, ZP</b>
			.

<i>Commune (s)secondaire(s)</i>	<i>Lieu-dit du cadastre</i>	<i>Année</i>	<i>Section (s)</i>	<i>Parcelle (s)</i>

**IDENTIFICATION**

**DESCRIPTION** (les affixes 1 et 2 sont à choisir dans la liste des affixes matière, morphologie ou autre )

<i>Structures (illimité)</i>	<i>Doute</i>	<i>Affixe 1</i>	<i>Affixe 2</i>	<i>Quantité</i>
<b>enclos</b>		<b>curvilinéaire</b>	<b>incomplet</b>	

**Commentaire sur les structures**

- Complément d'information sur un enclos signalé en 1997.

- Cet enclos ne présente aucune corrélation avec le parcellaire du cadastre de 1842.

**INTERPRETATION** (les affixes 1 et 2 sont à choisir dans la liste des affixes matière, morphologie ou autre )

<i>Nature (limité à 2 )</i>	<i>Affixe 1</i>	<i>Affixe 2</i>	<i>Quantité</i>

**Commentaire sur l'interprétation**

**MOBILIER** Mobilier significatif (décrit et commenté) :

<i>Contexte du mobilier :</i>	<i>Lieu de dépôt du mobilier :</i>
-------------------------------	------------------------------------

**CHRONOLOGIE**

Période de début :	?	siècle :	date :
Période de fin :	?	siècle :	date :

**Indicateur de période :**

**Attribution culturelle :**

*Commentaire sur la chronologie*

GEOREFERENCES (Coordonnées de l'entité) :

Type de fond : IGN 1/25000<sup>ème</sup>

Carte : 0917O - 2002

Précision de l'emprise : 70 m X 50 m

Localisation connue et limites supposées

Coordonnées Lambert II étendu :

X du centroïde : 223,553

Y du centroïde : 2385,492

Z du centroïde : 205 m NGF

ETAT ACTUEL

Situation :  plein air     Grotte, abri, souterrain     Immergé

Topographie	Géologie	Géomorphologie

Détruit : OUI  NON

En élévation : OUI  NON

CIRCONSTANCES DE DECOUVERTE

Année de la découverte	Circonstance de la découverte	Inventeur/informateur
06/07/2015	prospection aérienne	C. Bizien-Jaglin

SOURCES :(mentionner documents bibliographiques, archives, cartes, plans, photographies etc...) :

notice	pages concernées
<b>Cliché C. Bizien-Jaglin n°9033 du 06/07/2015</b>	
<b>Couverture aérienne de l'IGN de 2003 (non imprimé)</b>	
<b>Gautier M.,1997 = Exploitation des photographies verticales de l'I.G.N. à des fins archéologiques, Méthodes, résultats, perspectives, L'exemple de la Mission Broons du 16 juin 1976, Rapport de synthèse, 1997, S.R.A.</b>	

Commentaire général sur l'EA :

.....  
.....  
.....  
.....  
.....  
.....

Cadre réservé au SRA

• N° Entité :

Modification



1274600

1274800

**22203 - PLOEUC-SUR-LIE**

**Saint-Eloy**

**Cadastre 2015 - section ZP**

**Doc . 2015**

**(D.A.O. Bizien)**



102

b

a

98

105

97 a

96a

b

93

a

106

a

107

a

09



Yale

166

95

94

322

323

4

6

3

a

5

1274600

1274800



2015

PLOEUC-SUR-LIÉ

(22203)

Saint Eloy

Cordonnées Lambert II étendue :

X = 223,553 Y = 2385,492

Cliché C. Bizien-Jaglin n° 9033 du 06/07/2015



Colorimétrie et contraste modifiés



**FICHE D'ENREGISTREMENT DE DECOUVERTE**

Année : 2015

Première mention =

Données complémentaires =

Année de première mention =

N° de l'EA =

NOM DU REDACTEUR : Catherine Bizien-Jaglin

**localisation** Département : 22

commune principale: PLOUEZEC (22214)

Nom :

Lieu-dit de l'IGN et/ou adresse : Le Grand Mez du Goëlo

Commune principale	Lieu-dit du cadastre	Année	Section(s) . Parcelle (s)
PLOUEZEC		2015	DPM
			.

Commune (s)secondaire(s)	Lieu-dit du cadastre	Année	Section (s)	Parcelle (s)

**IDENTIFICATION**

**DESCRIPTION** (les affixes 1 et 2 sont à choisir dans la liste des affixes matière, morphologie ou autre )

Structures (illimité)	Doute	Affixe 1	Affixe 2	Quantité
Objet isolé				
<i>Commentaire sur les structures</i>				

**INTERPRETATION** (les affixes 1 et 2 sont à choisir dans la liste des affixes matière, morphologie ou autre )

Nature (limité à 2)	Affixe 1	Affixe 2	Quantité
<i>Commentaire sur l'interprétation</i>			

**MOBILIER** Mobilier significatif (décrit et commenté) :

<b>Peson de filet en pierre</b>	
Contexte du mobilier :	Lieu de dépôt du mobilier :

**CHRONOLOGIE**

Période de début :	?	siècle :	date :
Période de fin :	?	siècle :	date :

*Indicateur de période :*

*Attribution culturelle :*

<i>Commentaire sur la chronologie</i>
---------------------------------------



GEOREFERENCES (Coordonnées de l'entité) :

Type de fond : IGN 1/25000<sup>ème</sup>

Carte : 08140T-1996

Précision de l'emprise : /

Localisation connue et limites supposées

Coordonnées Lambert II étendu :

X du centroïde : 211,200

Y du centroïde : 2433,110

Z du centroïde : 0 m NGF

ETAT ACTUEL

Situation :  plein air     Grotte, abri, souterrain     Immergé

Topographie	Géologie	Géomorphologie

Détruit : OUI  NON

En élévation : OUI  NON

CIRCONSTANCES DE DECOUVERTE

Année de la découverte	Circonstance de la découverte	Inventeur/informateur
2015	prospection pédestre	Q. Lemouland

SOURCES :(mentionner documents bibliographiques, archives, cartes, plans, photographies etc...) :

notice	pages concernées
Dessin D. Guérin	

Commentaire général sur l'EA :

.....  
.....  
.....  
.....  
.....

Cadre réservé au SRA

• N° Entité :

Modification



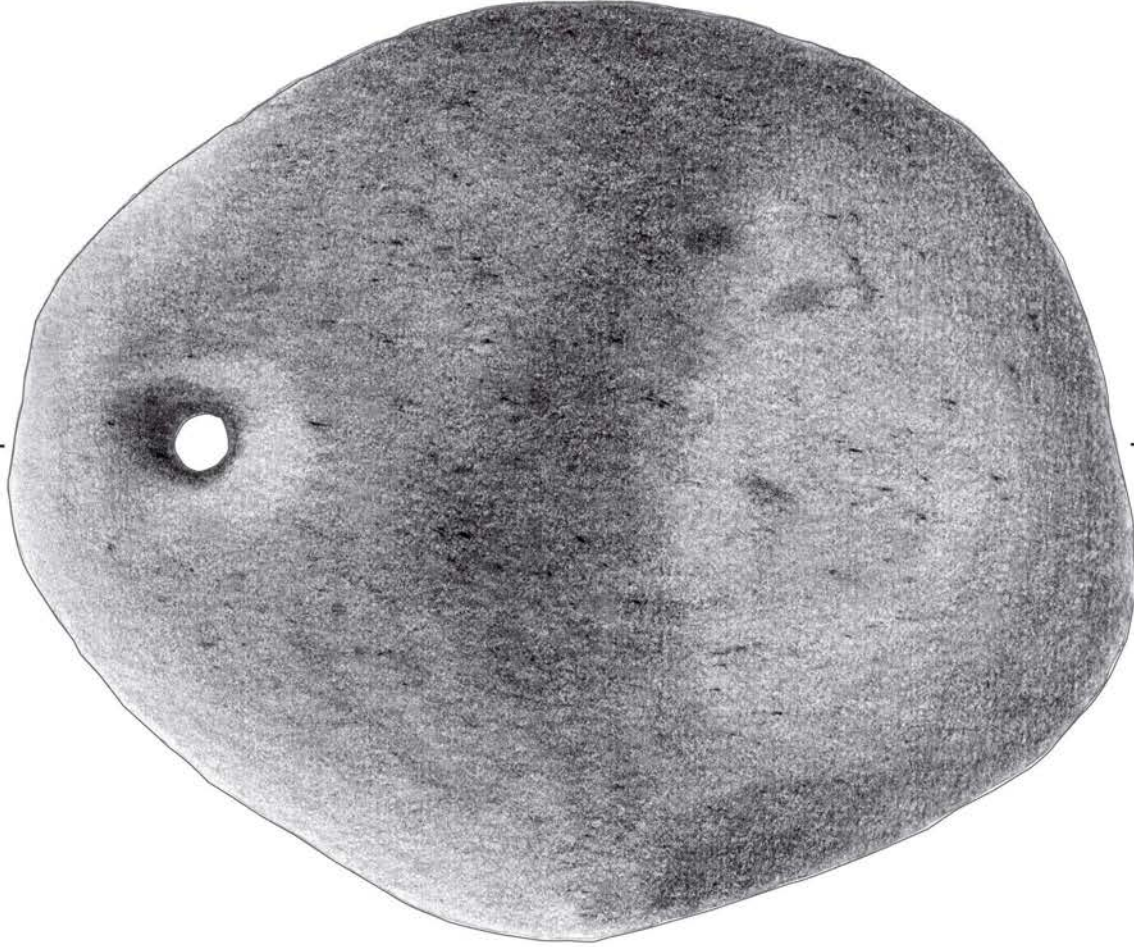


(22214) PLOUZEZEC - Le Grand Mez du Goelo

Peson en dolérite (834 gr)

Prospection Q. Lemouland (2015)

Dessin D. Guérin  
Cliché Bizien (4627 à 4629)  
DAO J. Bansard et C. Bizien-Jaglin



**FICHE D'ENREGISTREMENT DE DECOUVERTE**

**Année : 2015**

Première mention =

Données complémentaires =

Année de première mention =

N° de l'EA =

NOM DU REDACTEUR : **Catherine Bizien-Jaglin**

**localisation** Département : 22

commune principale: **PLOUÉZEC (22214)**

Nom :

Lieu-dit de l'IGN et/ou adresse : **Run Dans**

Commune principale	Lieu-dit du cadastre	Année	Section(s) . Parcelle (s)
<b>PLOUÉZEC</b>		<b>2015</b>	<b>200, 201, 206, 207, 208 BA</b>
			.

Commune (s)secondaire(s)	Lieu-dit du cadastre	Année	Section (s)	Parcelle (s)

**IDENTIFICATION**

**DESCRIPTION** (les affixes 1 et 2 sont à choisir dans la liste des affixes matière, morphologie ou autre )

Structures (illimité)	Doute	Affixe 1	Affixe 2	Quantité
<b>Enclos</b>		<b>quadrangulaire</b>		
<i>Commentaire sur les structures</i>				
- Cet enclos ne présente aucune corrélation avec le parcellaire du cadastre de 1832.				

**INTERPRETATION** (les affixes 1 et 2 sont à choisir dans la liste des affixes matière, morphologie ou autre )

Nature (limité à 2)	Affixe 1	Affixe 2	Quantité
<i>Commentaire sur l'interprétation</i>			

**MOBILIER** Mobilier significatif (décrit et commenté) :

Contexte du mobilier :	Lieu de dépôt du mobilier :
------------------------	-----------------------------

**CHRONOLOGIE**

Période de début :	?	siècle :	date :
Période de fin :	?	siècle :	date :

*Indicateur de période :*

*Attribution culturelle :*

<i>Commentaire sur la chronologie</i>
---------------------------------------

GEOREFERENCES (Coordonnées de l'entité) :

Type de fond : IGN 1/25000<sup>ème</sup>

Carte : 08140T-1996

Précision de l'emprise : 50 m X 50 m

Localisation connue et limites supposées

Coordonnées Lambert II étendu :

X du centroïde : 211,053

Y du centroïde : 2430,402

Z du centroïde : 65 m NGF

ETAT ACTUEL

Situation :  plein air     Grotte, abri, souterrain     Immergé

Topographie	Géologie	Géomorphologie

Détruit : OUI  NON

En élévation : OUI  NON

CIRCONSTANCES DE DECOUVERTE

Année de la découverte	Circonstance de la découverte	Inventeur/informateur
03/07/2015	prospection aérienne	C. Bizien-Jaglin

SOURCES :(mentionner documents bibliographiques, archives, cartes, plans, photographies etc...) :

notice	pages concernées
<b>Cliché C. Bizien-Jaglin n°8499 du 03/07/2015</b>	
<b>Couverture aérienne de l'IGN de 2003</b>	
<b>Mission IGN 1959 :</b>	
<b>IGNF_PVA_1-0__1989-05-29__C1115-0011_1989_F0815-1215_0135</b>	

Commentaire général sur l'EA :

.....  
.....  
.....  
.....  
.....  
.....

Cadre réservé au SRA

• N° Entité :

Modification



22214 - PLOUEZEC

Run Dans

Cadastre 2015 - section BA

Doc . 2015

(D.A.O. Bansard - Bizien)





2015

PLOUÉZEC

(22214)

Run Dans

Cordonnées Lambert II étendue :

X = 211,053 Y = 2430,402

Cliché C. Bizien-Jaglin n° 8499 et du 03/07/2015



Colorimétrie et contraste modifiés



2015

PLOUÉZEC

(22214)

### Run Dans

Cordonnées Lambert II étendue :  
X = 211,053 Y = 2430,402

Couverture aérienne de l'IGN de 2003





**PROSPECTION - INVENTAIRE**

**NORD DE LA HAUTE-BRETAGNE**

**ARRONDISSEMENTS DE DINAN (22), SAINT-BRIEUC (22),  
GUINGAMP (22), RENNES (35),  
FOUGERES (35), SAINT-MALO (35)**

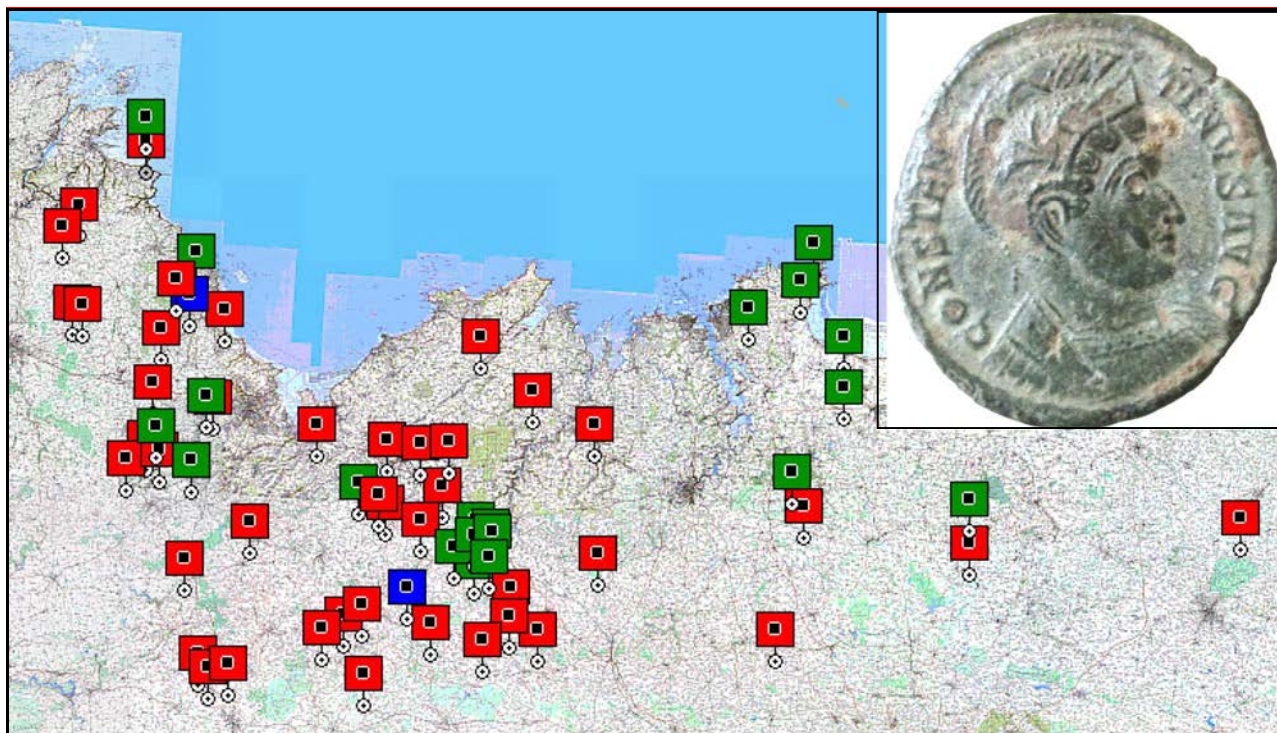
**REGION BRETAGNE**

**2015**

AUTORISATION N° 2015-009 du 20 mars 2015

TOME 4/4

COMPILATION DES FICHES DES COMMUNES DES COTES-D'ARMOR  
PLOUFRAGAN À YVIGNAC



*Avec l'aide de :*

MINISTERE DE LA CULTURE

**D.R.A.C. BRETAGNE**  
**S.R.A. BRETAGNE**



**FICHE D'ENREGISTREMENT DE DECOUVERTE**

**Année : 2015**

Première mention =

Données complémentaires =

Année de première mention =

N° de l'EA =

NOM DU REDACTEUR : **Catherine Bizien-Jaglin**

**localisation** Département : 22

commune principale: **PLOUFRAGAN (22215)**

Nom :

Lieu-dit de l'IGN et/ou adresse : **La Croix Tual**

Commune principale	Lieu-dit du cadastre	Année	Section(s) . Parcelle (s)
PLOUFRAGAN		2015	1628 G
			.

Commune (s)secondaire(s)	Lieu-dit du cadastre	Année	Section (s)	Parcelle (s)

**IDENTIFICATION**

**DESCRIPTION** (les affixes 1 et 2 sont à choisir dans la liste des affixes matière, morphologie ou autre )

Structures (illimité)	Doute	Affixe 1	Affixe 2	Quantité
Enclos		emboité	complexe	

*Commentaire sur les structures*

- Cet enclos ne présente aucune corrélation avec le parcellaire du cadastre de 1847.

**INTERPRETATION** (les affixes 1 et 2 sont à choisir dans la liste des affixes matière, morphologie ou autre )

Nature (limité à 2 )	Affixe 1	Affixe 2	Quantité

*Commentaire sur l'interprétation*

**MOBILIER** Mobilier significatif (décrit et commenté) :

Contexte du mobilier :	Lieu de dépôt du mobilier :
------------------------	-----------------------------

**CHRONOLOGIE**

Période de début :	?	siècle :	date :
Période de fin :	?	siècle :	date :

*Indicateur de période :*

*Attribution culturelle :*

*Commentaire sur la chronologie*

GEOREFERENCES (Coordonnées de l'entité) :

Type de fond : IGN 1/25000<sup>ème</sup>

Carte : O916 OT 2001

Précision de l'emprise : 160 m X 120 m

Localisation connue et limites supposées

Coordonnées Lambert II étendu :

X du centroïde : 219,053

Y du centroïde : 2400,087

Z du centroïde : 131 m NGF

#### ETAT ACTUEL

Situation :  plein air     Grotte, abri, souterrain     Immergé

Topographie	Géologie	Géomorphologie

Détruit : OUI  NON

En élévation : OUI  NON

#### CIRCONSTANCES DE DECOUVERTE

Année de la découverte	Circonstance de la découverte	Inventeur/informateur
03/07/2015	prospection aérienne	C. Bizien-Jaglin

SOURCES :(mentionner documents bibliographiques, archives, cartes, plans, photographies etc...) :

notice	pages concernées
<b>Cliché C. Bizien-Jaglin n°8741 du 03/07/2015</b>	
<b>Couverture aérienne de l'IGN de 2008</b>	
<b>IGNF_PVA_1-0_1993-09-01_C93SAA0381_1993_FD22-56_0332</b>	

Commentaire général sur l'EA :

.....  
.....  
.....  
.....  
.....  
.....

Cadre réservé au SRA

• N° Entité :

Modification



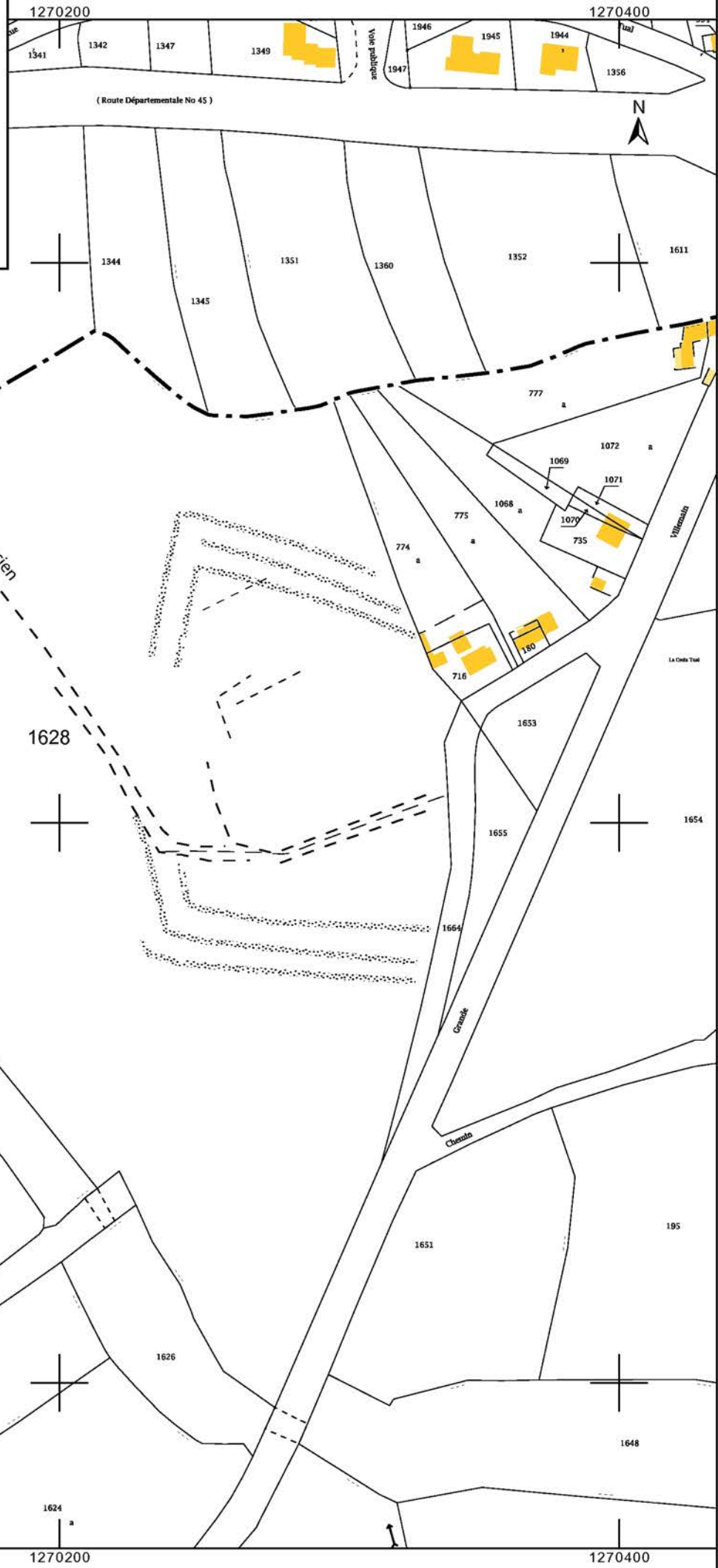

22215 - PLOUFRAGAN

La Croix Tual

Cadastre 2015 - section G

Doc . 2015

(D.A.O. Bansard - Bizien)





2015

PLOUFRAGAN

(22215)

La Croix Tual

Cordonnées Lambert II étendue :

X = 219,053 Y = 2400,087

Cliché C. Bizien-Jaglin n° 8741 du 03/07/2015



Colorimétrie et contraste modifiés



**La Croix Tual**

**Cordonnées Lambert II étendue :**  
**X = 219,053 Y = 2400,087**

**Mission de l'IGN 1993**

**Extrait du cliché : IGNF\_PVA\_1-0\_1993-09-01\_C93SAA0381\_1993\_FD22-56\_0332**



**FICHE D'ENREGISTREMENT DE DECOUVERTE**

**Année : 2015**

Première mention =

Données complémentaires =

**Année de première mention = 2012**

**N° de l'EA = 222 150 014**

NOM DU REDACTEUR : **Catherine Bizien-Jaglin**

**localisation** Département : **22**

commune principale: **PLOUFRAGAN (22215)**

Nom :

Lieu-dit de l'IGN et/ou adresse : **La Maison Neuve**

Commune principale	Lieu-dit du cadastre	Année	Section(s) . Parcelle (s)
<b>PLOUFRAGAN</b>		<b>2015</b>	<b>1239, 1241, 1243, 1245, 1248, 1262, 1276 G</b>
			.

Commune (s)secondaire(s)	Lieu-dit du cadastre	Année	Section (s)	Parcelle (s)

**IDENTIFICATION**

**DESCRIPTION** (les affixes 1 et 2 sont à choisir dans la liste des affixes matière, morphologie ou autre )

Structures (illimité)	Doute	Affixe 1	Affixe 2	Quantité
<b>site gallo-romain</b>				
<b>Commentaire sur les structures</b> - Michel Tocqué a permis le dépôt pour étude de ce lot d'objet découvert autrefois sur ce site. .				

**INTERPRETATION** (les affixes 1 et 2 sont à choisir dans la liste des affixes matière, morphologie ou autre )

Nature (limité à 2)	Affixe 1	Affixe 2	Quantité
<b>Commentaire sur l'interprétation</b>			

**MOBILIER** Mobilier significatif (décrit et commenté) :

On y identifie un scalpel ou bistouri en bronze, une applique de meuble à tête de lion, un poignée en bronze d'un objet indéterminé, une tige de bronze.  
Contexte du mobilier : Lieu de dépôt du mobilier : *Collection particulière*

**CHRONOLOGIE** gallo-romain

Période de début :	?	siècle :	date :
Période de fin :	?	siècle :	date :

**Indicateur de période :**

**Attribution culturelle :**

*Commentaire sur la chronologie*

GEOREFERENCES (Coordonnées de l'entité) :

Type de fond : IGN 1/25000<sup>ème</sup>

Carte : 0916OT 2001

Précision de l'emprise : 300 m X 400 m

Localisation connue et limites supposées

Coordonnées Lambert II étendu :

X du centroïde : 218,355

Y du centroïde : 2400,185

Z du centroïde : 129 m NGF

**ETAT ACTUEL**

Situation :  plein air     Grotte, abri, souterrain     Immergé

Topographie	Géologie	Géomorphologie

Détruit : OUI  NON

En élévation : OUI  NON

**CIRCONSTANCES DE DECOUVERTE**

Année de la découverte	Circonstance de la découverte	Inventeur/informateur
découverte ancienne	prospection pédestre	M. Tocqué

SOURCES :(mentionner documents bibliographiques, archives, cartes, plans, photographies etc...) :

notice	pages concernées
<b>Cliché Bizien-Jaglin 457</b>	

Commentaire général sur l'EA :

.....  
.....  
.....  
.....  
.....  
.....

Cadre réservé au SRA

• N° Entité :

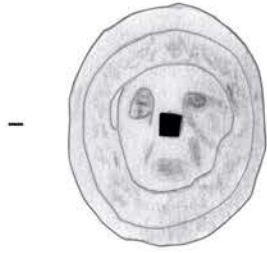
Modification







(31 gr)



(10 gr)



(22215) PLOUFRAGAN - La Maison Neuve

Prospection H. Le MAU - M. Tocqué

Dessin D. Guérin  
Cliché Bizien (455)  
DAO J. Bansard et C. Bizien-Jaglin



(11 gr)



Tige de bronze (16 gr)



**FICHE D'ENREGISTREMENT DE DECOUVERTE**

**Année : 2015**

Première mention =

Données complémentaires =

Année de première mention =

N° de l'EA =

NOM DU REDACTEUR : **Catherine Bizien-Jaglin**

**localisation** Département : 22

commune principale: **PLOURHAN (22232)**

Nom :

Lieu-dit de l'IGN et/ou adresse : **La Grand Ville**

Commune principale	Lieu-dit du cadastre	Année	Section(s) . Parcelle (s)
<b>PLOURHAN</b>		<b>2015</b>	<b>121 ZI</b>
			.

Commune (s)secondaire(s)	Lieu-dit du cadastre	Année	Section (s)	Parcelle (s)

**IDENTIFICATION**

**DESCRIPTION** (les affixes 1 et 2 sont à choisir dans la liste des affixes matière, morphologie ou autre )

Structures (illimité)	Doute	Affixe 1	Affixe 2	Quantité
<b>gisement gallo-romain</b>				
<b>Commentaire sur les structures</b>				
- Michel Tocqué connaît ce gisement de tegulae depuis longtemps. Il y signale la découverte de monnaies. Le chemin jouxtant le champ est qualifié de voie ancienne..				

**INTERPRETATION** (les affixes 1 et 2 sont à choisir dans la liste des affixes matière, morphologie ou autre )

Nature (limité à 2 )	Affixe 1	Affixe 2	Quantité
<b>Commentaire sur l'interprétation</b>			

**MOBILIER** Mobilier significatif (décrit et commenté) :

Contexte du mobilier :	Lieu de dépôt du mobilier :
------------------------	-----------------------------

**CHRONOLOGIE** gallo-romain

Période de début :	?	siècle :	date :
Période de fin :	?	siècle :	date :

**Indicateur de période :**

**Attribution culturelle :**

<i>Commentaire sur la chronologie</i>
---------------------------------------



GEOREFERENCES (Coordonnées de l'entité) :

Type de fond : IGN 1/25000<sup>ème</sup>

Carte : 0916OT 2001

Précision de l'emprise : 140 m X 120 m

Localisation connue et limites supposées

Coordonnées Lambert II étendu :

X du centroïde : 217,175

Y du centroïde : 2417,140

Z du centroïde : 67 m NGF

### ETAT ACTUEL

Situation :  plein air     Grotte, abri, souterrain     Immergé

Topographie	Géologie	Géomorphologie

Détruit : OUI  NON

En élévation : OUI  NON

### CIRCONSTANCES DE DECOUVERTE

Année de la découverte	Circonstance de la découverte	Inventeur/informateur
2015	prospection pédestre	Michel Tocqué

SOURCES :(mentionner documents bibliographiques, archives, cartes, plans, photographies etc...) :

notice	pages concernées

Commentaire général sur l'EA :

.....  
.....  
.....  
.....  
.....  
.....

Cadre réservé au SRA

• N° Entité :

Modification



58400

# 22232 - PLOURHAN

## LA Grand-Ville

### Cadastre 2015 - section ZI

Doc . 2015

(D.A.O. Bizien)



1268600

118

BEAUVOIR



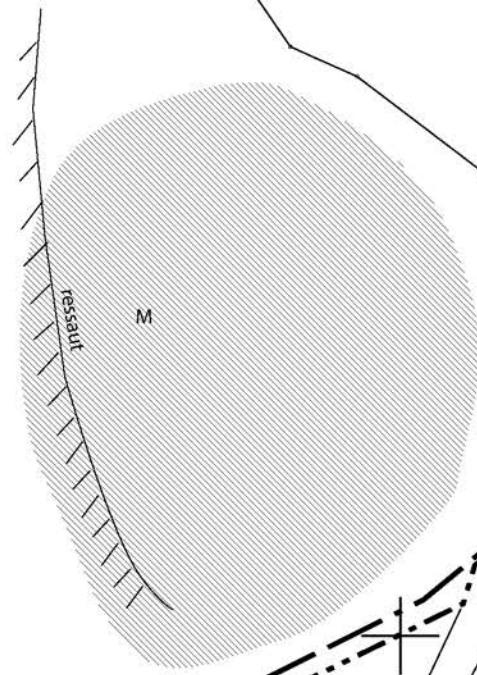
b

137

a

140

119



121

146

101

127

a

128

132

130

17

LA GRANVILLE

20

14

Vole

18

58400

1268600

**FICHE D'ENREGISTREMENT DE DECOUVERTE**

**Année : 2015**

Première mention =

Données complémentaires =

Année de première mention =

N° de l'EA =

NOM DU REDACTEUR : **Catherine Bizien-Jaglin**

**localisation** Département : 22

commune principale: **PLOURHAN (22232)**

Nom :

Lieu-dit de l'IGN et/ou adresse : **La ville aux Marais**

Commune principale	Lieu-dit du cadastre	Année	Section(s) . Parcelle (s)
<b>PLOURHAN</b>		<b>2015</b>	<b>43a ZO</b>
			.

Commune (s)secondaire(s)	Lieu-dit du cadastre	Année	Section (s)	Parcelle (s)

**IDENTIFICATION**

**DESCRIPTION** (les affixes 1 et 2 sont à choisir dans la liste des affixes matière, morphologie ou autre )

Structures (illimité)	Doute	Affixe 1	Affixe 2	Quantité
<b>Enclos</b>		<b>quadrangulaire</b>		

*Commentaire sur les structures*

- Cet enclos ne présente aucune corrélation avec le parcellaire du cadastre de 1822.

**INTERPRETATION** (les affixes 1 et 2 sont à choisir dans la liste des affixes matière, morphologie ou autre )

Nature (limité à 2)	Affixe 1	Affixe 2	Quantité

*Commentaire sur l'interprétation*

**MOBILIER** Mobilier significatif (décrit et commenté) :

Contexte du mobilier :	Lieu de dépôt du mobilier :
------------------------	-----------------------------

**CHRONOLOGIE**

Période de début :	?	siècle :	date :
Période de fin :	?	siècle :	date :

*Indicateur de période :*

*Attribution culturelle :*

*Commentaire sur la chronologie*

GEOREFERENCES (Coordonnées de l'entité) :

Type de fond : IGN 1/25000<sup>ème</sup>

Carte : O916 OT 2001

Précision de l'emprise : 70 m X 60 m

Localisation connue et limites supposées

Coordonnées Lambert II étendu :

X du centroïde : 214,750

Y du centroïde : 2413,890

Z du centroïde : 85 m NGF

ETAT ACTUEL

Situation :  plein air     Grotte, abri, souterrain     Immergé

Topographie	Géologie	Géomorphologie

Détruit : OUI  NON

En élévation : OUI  NON

CIRCONSTANCES DE DECOUVERTE

Année de la découverte	Circonstance de la découverte	Inventeur/informateur
01/07/2015	prospection aérienne	C. Bizien-Jaglin

SOURCES :(mentionner documents bibliographiques, archives, cartes, plans, photographies etc...) :

notice	pages concernées
Cliché C. Bizien-Jaglin n°8012 du 01/07/2015	

Commentaire général sur l'EA :

.....  
.....  
.....  
.....  
.....  
.....

Cadre réservé au SRA

• N° Entité :

Modification



22232 - PLOURHAN

La Ville aux Marais

Cadastre 2015 - section ZO

Doc . 2015

(D.A.O. Bizien)



1266200



27

25

26

33

76

LA

VILLE

Compart

43 a

75

b

d

74

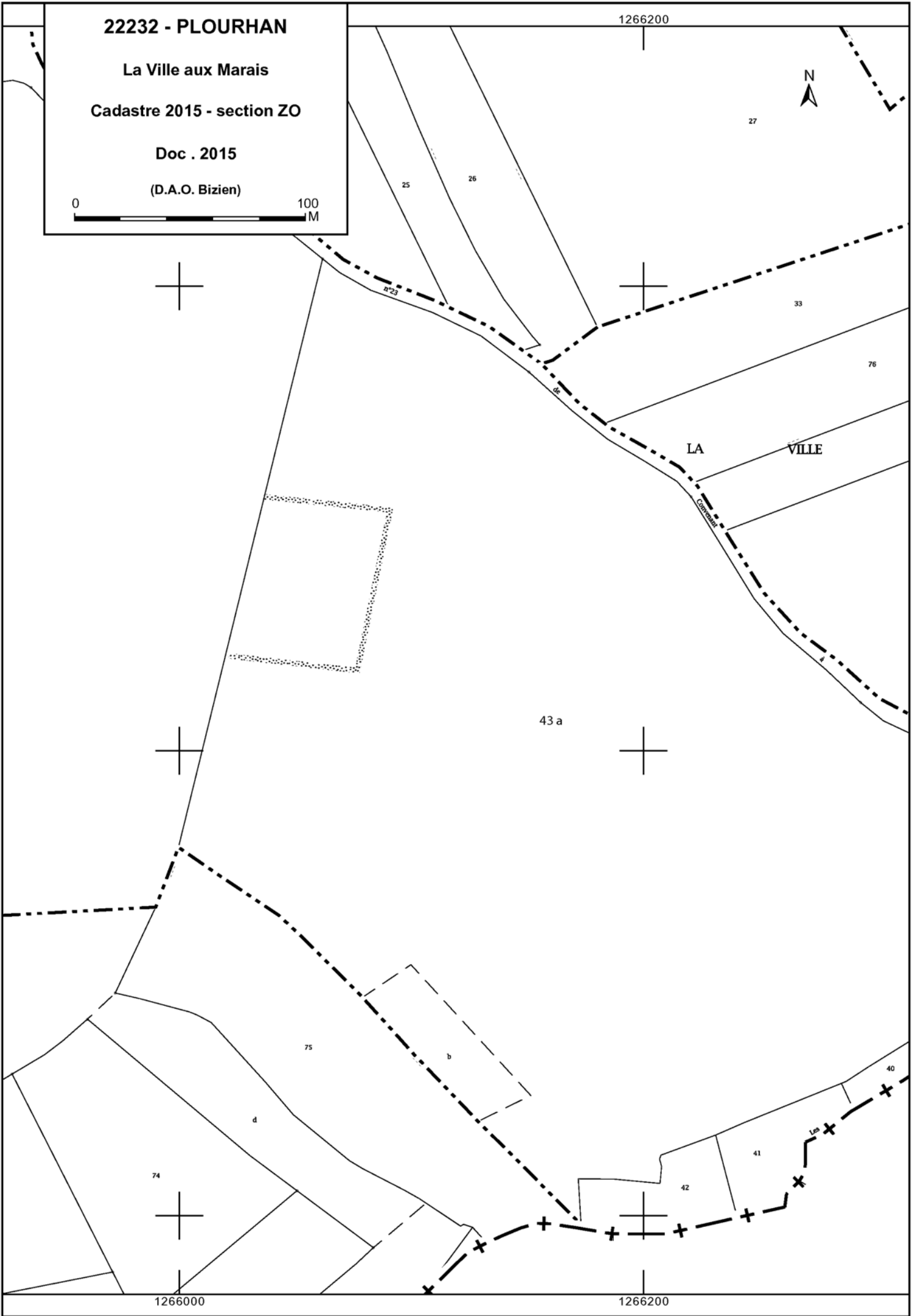
42

41

40

1266000

1266200



2015

PLOURHAN

(22232)

La ville aux marais


Cordonnées Lambert II étendue :

X = 214,750 Y = 2413,890

Cliché C. Bizien-Jaglin n° 8012 du 01/07/2015



Colorimétrie et contraste modifiés





**FICHE D'ENREGISTREMENT DE DECOUVERTE**

**Année : 2015**

Première mention =

Données complémentaires =

Année de première mention =

N° de l'EA =

NOM DU REDACTEUR : **Catherine Bizien-Jaglin**

**localisation** Département : 22

commune principale: **PLOUVARA (22234)**

Nom :

Lieu-dit de l'IGN et/ou adresse : **Le Bas des Landes**

Commune principale	Lieu-dit du cadastre	Année	Section(s) . Parcelle (s)
<b>PLOUVARA</b>		<b>2015</b>	<b>13, 15 ZI</b>
			.

Commune (s)secondaire(s)	Lieu-dit du cadastre	Année	Section (s)	Parcelle (s)

**IDENTIFICATION**

**DESCRIPTION** (les affixes 1 et 2 sont à choisir dans la liste des affixes matière, morphologie ou autre )

Structures (illimité)	Doute	Affixe 1	Affixe 2	Quantité
<b>Enclos</b>		<b>quadrangulaire</b>		

*Commentaire sur les structures*

- Cet enclos ne présente aucune corrélation avec le parcellaire du cadastre de du XIXeme siècle.

**INTERPRETATION** (les affixes 1 et 2 sont à choisir dans la liste des affixes matière, morphologie ou autre )

Nature (limité à 2 )	Affixe 1	Affixe 2	Quantité

*Commentaire sur l'interprétation*

**MOBILIER** Mobilier significatif (décrit et commenté) :

Contexte du mobilier : Lieu de dépôt du mobilier :

**CHRONOLOGIE**

Période de début :	?	siècle :	date :
Période de fin :	?	siècle :	date :

*Indicateur de période :*

*Attribution culturelle :*

*Commentaire sur la chronologie*

**GEOREFERENCES** (Coordonnées de l'entité) :

*Type de fond* : IGN 1/25000<sup>ème</sup>

**Carte** : O916 OT 2001

*Précision de l'emprise* : 80 m X 50 m

*Localisation connue et limites supposées*

**Coordonnées Lambert II étendu** :

*X du centroïde* : 211,953

*Y du centroïde* : 2401,752

*Z du centroïde* : 172 m NGF

**ETAT ACTUEL**

*Situation* :  *plein air*     *Grotte, abri, souterrain*     *Immergé*

<i>Topographie</i>	<i>Géologie</i>	<i>Géomorphologie</i>

*Détruit* : OUI  NON

*En élévation* : OUI  NON

**CIRCONSTANCES DE DECOUVERTE**

<i>Année de la découverte</i>	<i>Circonstance de la découverte</i>	<i>Inventeur/informateur</i>
01/07/2015	prospection aérienne	C. Bizien-Jaglin

**SOURCES** :(mentionner documents bibliographiques, archives, cartes, plans, photographies etc...) :

notice	pages concernées
Cliché C. Bizien-Jaglin n°8089 du 01/07/2015	
Couverture aérienne de l'IGN de 2003	

*Commentaire général sur l'EA* :

.....  
.....  
.....  
.....  
.....  
.....

**Cadre réservé au SRA**

• N° Entité :

Modification





2015

PLOUVARA

(22234)

Le Bas Des Landes

Cordonnées Lambert II étendue :

X = 211,953 Y = 2401,752

Cliché C. Bizien-Jaglin n° 8089 du 01/07/2015



Colorimétrie et contraste modifiés



**FICHE D'ENREGISTREMENT DE DECOUVERTE**

**Année : 2015**

Première mention =

Données complémentaires =

Année de première mention =

N° de l'EA =

NOM DU REDACTEUR : **Catherine Bizien-Jaglin**

**localisation** Département : 22

commune principale: **PLUDUNO (22237)**

Nom :

Lieu-dit de l'IGN et/ou adresse : **La Rouvrais**

Commune principale	Lieu-dit du cadastre	Année	Section(s) . Parcelle (s)
<b>PLUDUNO</b>		<b>2015</b>	<b>3 ZX</b>
			.

Commune (s)secondaire(s)	Lieu-dit du cadastre	Année	Section (s)	Parcelle (s)

**IDENTIFICATION**

**DESCRIPTION** (les affixes 1 et 2 sont à choisir dans la liste des affixes matière, morphologie ou autre )

Structures (illimité)	Doute	Affixe 1	Affixe 2	Quantité
<b>Enclos</b>		<b>quadrangulaire</b>		

*Commentaire sur les structures*

- Cet enclos ne présente aucune corrélation avec le parcellaire du cadastre de du XIXeme siècle.

**INTERPRETATION** (les affixes 1 et 2 sont à choisir dans la liste des affixes matière, morphologie ou autre )

Nature (limité à 2 )	Affixe 1	Affixe 2	Quantité

*Commentaire sur l'interprétation*

**MOBILIER** Mobilier significatif (décrit et commenté) :

Contexte du mobilier :	Lieu de dépôt du mobilier :
------------------------	-----------------------------

**CHRONOLOGIE**

Période de début :	?	siècle :	date :
Période de fin :	?	siècle :	date :

*Indicateur de période :*

*Attribution culturelle :*

*Commentaire sur la chronologie*

GEOREFERENCES (Coordonnées de l'entité) :

Type de fond : IGN 1/25000<sup>ème</sup>

Carte : 1016ET - 2001

Précision de l'emprise : 50 m X 50 m

Localisation connue et limites supposées

Coordonnées Lambert II étendu :

X du centroïde : 257,378

Y du centroïde : 2400,762

Z du centroïde : 61 m NGF

**ETAT ACTUEL**

Situation :  plein air     Grotte, abri, souterrain     Immergé

Topographie	Géologie	Géomorphologie

Détruit : OUI  NON

En élévation : OUI  NON

**CIRCONSTANCES DE DECOUVERTE**

Année de la découverte	Circonstance de la découverte	Inventeur/informateur
03/07/2015	prospection aérienne	C. Bizien-Jaglin

SOURCES :(mentionner documents bibliographiques, archives, cartes, plans, photographies etc...) :

notice	pages concernées
Cliché C. Bizien-Jaglin n°8434 du 03/07/2015	

Commentaire général sur l'EA :

.....  
.....  
.....  
.....  
.....  
.....

Cadre réservé au SRA

• N° Entité :

Modification







2015

PLUDUNO

(22237)

La Rouvrais

Cordonnées Lambert II étendue :

X = 257,378 Y = 2400,762

Cliché C. Bizien-Jaglin n° 8434 du 03/07/2015



Colorimétrie et contraste modifiés



**FICHE D'ENREGISTREMENT DE DECOUVERTE**

**Année : 2015**

Première mention =

Données complémentaires =

Année de première mention =

N° de l'EA =

NOM DU REDACTEUR : **Catherine Bizien-Jaglin**

**localisation** Département : 22

commune principale: **POMMERET (22246)**

Nom :

Lieu-dit de l'IGN et/ou adresse : **La Ville Meureuc**

Commune principale	Lieu-dit du cadastre	Année	Section(s) . Parcelle (s)
POMMERET		2015	50, 51 C
			.

Commune (s)secondaire(s)	Lieu-dit du cadastre	Année	Section (s)	Parcelle (s)

**IDENTIFICATION**

**DESCRIPTION** (les affixes 1 et 2 sont à choisir dans la liste des affixes matière, morphologie ou autre )

Structures (illimité)	Doute	Affixe 1	Affixe 2	Quantité
Enclos		quadrangulaire	divisé	
<i>Commentaire sur les structures</i>				
- Cet enclos ne présente aucune corrélation avec le parcellaire du cadastre de 1830.				

**INTERPRETATION** (les affixes 1 et 2 sont à choisir dans la liste des affixes matière, morphologie ou autre )

Nature (limité à 2 )	Affixe 1	Affixe 2	Quantité
<i>Commentaire sur l'interprétation</i>			

**MOBILIER** Mobilier significatif (décrit et commenté) :

Contexte du mobilier :	Lieu de dépôt du mobilier :
------------------------	-----------------------------

**CHRONOLOGIE**

Période de début :	?	siècle :	date :
Période de fin :	?	siècle :	date :

*Indicateur de période :*

*Attribution culturelle :*

<i>Commentaire sur la chronologie</i>
---------------------------------------

GEOREFERENCES (Coordonnées de l'entité) :

Type de fond : IGN 1/25000<sup>ème</sup>

Carte : O916 ET 2001

Précision de l'emprise : 80 m X 50 m

Localisation connue et limites supposées

Coordonnées Lambert II étendu :

X du centroïde : 231,498

Y du centroïde : 2396,832

Z du centroïde : 50 m NGF

#### ETAT ACTUEL

Situation :  plein air     Grotte, abri, souterrain     Immergé

Topographie	Géologie	Géomorphologie

Détruit : OUI  NON

En élévation : OUI  NON

#### CIRCONSTANCES DE DECOUVERTE

Année de la découverte	Circonstance de la découverte	Inventeur/informateur
03/07/2015	prospection aérienne	C. Bizien-Jaglin

SOURCES :(mentionner documents bibliographiques, archives, cartes, plans, photographies etc...) :

notice	pages concernées
Cliché C. Bizien-Jaglin n°8753 du 03/07/2015	
Couverture aérienne de l'IGN de 2003	
Mission IGN de 1972	

Commentaire général sur l'EA :

.....  
.....  
.....  
.....  
.....  
.....

Cadre réservé au SRA

• N° Entité :

Modification



22246 - POMMERET

La Ville Meureuc

Cadastre 2015 - section C

Doc . 2015

(D.A.O. Bansard - Bizien)



1282800

1332



34

33

32

31

926

28

29

47

48

49

45

46

44

43

50

52

51

54

53

402

403

409

404

405

407

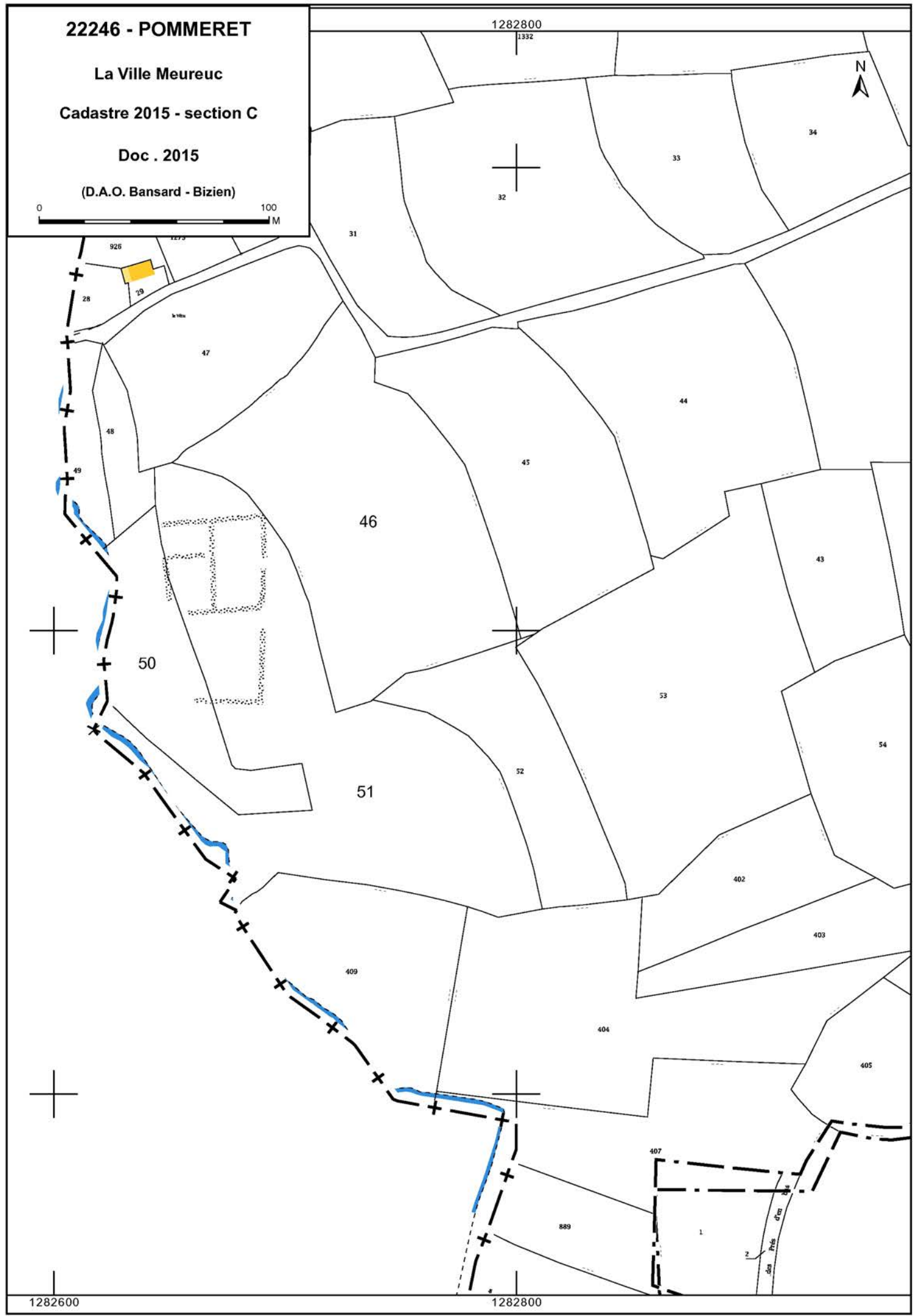
889

1

des Prés d'Or

1282600

1282800



La Ville Meureuc

Cordonnées Lambert II étendue :

X = 231,498 Y = 2396,832

Cliché C. Bizien-Jaglin n° 8753 du 03/07/2015



Colorimétrie et contraste modifiés



## La Ville Meureuc

Cordonnées Lambert II étendue :  
X = 231,498 Y = 2396,832

Couverture aérienne de l'IGN de 2003





**FICHE D'ENREGISTREMENT DE DECOUVERTE**

**Année : 2015**

Première mention =

Données complémentaires =

Année de première mention =

N° de l'EA =

NOM DU REDACTEUR : **Catherine Bizien-Jaglin**

**localisation** Département : 22

commune principale: **PORDIC (22251)**

Nom :

Lieu-dit de l'IGN et/ou adresse : **La Petite Ville**

Commune principale	Lieu-dit du cadastre	Année	Section(s) . Parcelle (s)
<b>PORDIC</b>		<b>2015</b>	<b>113 ZI</b>
			.

Commune (s)secondaire(s)	Lieu-dit du cadastre	Année	Section (s)	Parcelle (s)

**IDENTIFICATION**

**DESCRIPTION** (les affixes 1 et 2 sont à choisir dans la liste des affixes matière, morphologie ou autre )

Structures (illimité)	Doute	Affixe 1	Affixe 2	Quantité
<b>Enclos</b>		<b>quadrangulaire</b>		

*Commentaire sur les structures*

- Cet enclos ne présente aucune corrélation avec le parcellaire du cadastre de du XIXeme siècle.

**INTERPRETATION** (les affixes 1 et 2 sont à choisir dans la liste des affixes matière, morphologie ou autre )

Nature (limité à 2)	Affixe 1	Affixe 2	Quantité

*Commentaire sur l'interprétation*

**MOBILIER** Mobilier significatif (décrit et commenté) :

Contexte du mobilier :	Lieu de dépôt du mobilier :
------------------------	-----------------------------

**CHRONOLOGIE**

Période de début :	?	siècle :	date :
Période de fin :	?	siècle :	date :

*Indicateur de période :*

*Attribution culturelle :*

*Commentaire sur la chronologie*

**GEOREFERENCES** (Coordonnées de l'entité) :

*Type de fond* : IGN 1/25000<sup>ème</sup>

**Carte** : O916 OT 2001

*Précision de l'emprise* : 60 m X 60 m

*Localisation connue et limites supposées*

**Coordonnées Lambert II étendu** :

*X du centroïde* : 220,513

*Y du centroïde* : 2410,432

*Z du centroïde* : 85 m NGF

**ETAT ACTUEL**

*Situation* :  *plein air*     *Grotte, abri, souterrain*     *Immergé*

<i>Topographie</i>	<i>Géologie</i>	<i>Géomorphologie</i>

*Détruit* : OUI  **NON**

*En élévation* : OUI  **NON**

**CIRCONSTANCES DE DECOUVERTE**

<i>Année de la découverte</i>	<i>Circonstance de la découverte</i>	<i>Inventeur/informateur</i>
<b>01/07/2015</b>	<b>prospection aérienne</b>	<b>C. Bizien-Jaglin</b>

**SOURCES** :(mentionner documents bibliographiques, archives, cartes, plans, photographies etc...) :

notice	pages concernées
<b>Cliché C. Bizien-Jaglin n°7974 du 01/07/2015</b>	
<b>Couverture aérienne de l'IGN de 2003</b>	

*Commentaire général sur l'EA* :

.....  
.....  
.....  
.....  
.....  
.....

**Cadre réservé au SRA**

• N° Entité :

Modification



22251 - PORDIC

La Petite Ville

Cadastre 2015 - section ZI

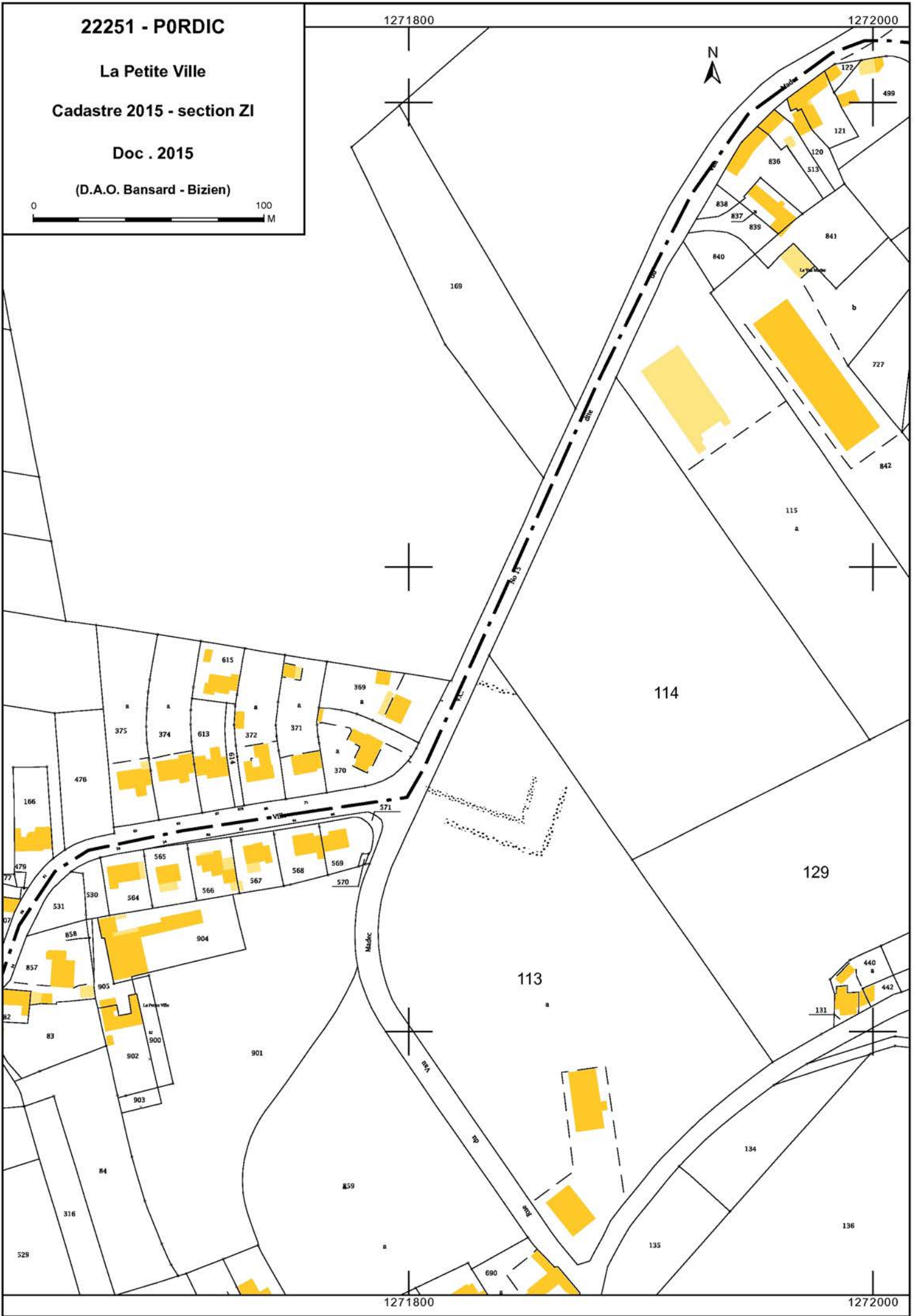
Doc . 2015

(D.A.O. Bansard - Bizien)



1271800

1272000



1271800

1272000

La Petite Ville

Cordonnées Lambert II étendue :

X = 220,513 Y = 2410,432

Cliché C. Bizien-Jaglin n° 7974 du 01/07/2015



Colorimétrie et contraste modifiés



## FICHE D'ENREGISTREMENT DE DECOUVERTE

Année : 2015

Première mention =

Données complémentaires =

Année de première mention =

N° de l'EA =

NOM DU REDACTEUR : Catherine Bizien-Jaglin

**localisation** Département : 22

commune principale: SAINT-BRANDAN (22277)

Nom :

Lieu-dit de l'IGN et/ou adresse : Le Longchamp

Commune principale	Lieu-dit du cadastre	Année	Section(s) . Parcelle (s)
SAINT-BRANDAN		2015	167 a, 46, 193, 195
			.

Commune (s)secondaire(s)	Lieu-dit du cadastre	Année	Section (s)	Parcelle (s)

### IDENTIFICATION

**DESCRIPTION** (les affixes 1 et 2 sont à choisir dans la liste des affixes matière, morphologie ou autre )

Structures (illimité)	Doute	Affixe 1	Affixe 2	Quantité
gisement gallo-romain				
<i>Commentaire sur les structures</i>				
<p><b>Gisement caractérisé par la présence au sol de nombreux fgt de tegulae. Ce site fait probablement parti du vicus du Rillan. En marge du gisement, au nord-ouest, quelques traces linéaires et orthogonales pourraient correspondre à un bâtiment associé au gisement.</b></p>				

**INTERPRETATION** (les affixes 1 et 2 sont à choisir dans la liste des affixes matière, morphologie ou autre )

Nature (limité à 2)	Affixe 1	Affixe 2	Quantité
<i>Commentaire sur l'interprétation</i>			

**MOBILIER** Mobilier significatif (décrit et commenté) :

<p>- Outre les habituelles découvertes d'objets modernes (5 double tournois, 2 napoléon III, 1 linddauer, plomb de sac, balle de mousquet, fgt de plomb, cuillère en étain, bouton et clou), la détection sur ce gisement a livré un objet de bronze qui pourrait bien être un talon de hampe (javelot ?), une pièce de plomb massive indéterminée et cinq monnaies antiques identifiées par J. Garbarini.</p> <ul style="list-style-type: none"> <li>- 1) Sesterces d'Hadrien, Avers: buste à droite axe 180°; Revers: personnage debout: Félicitas ? RIC563 poids 21,71 g diamètre 32,3 mm</li> <li>- 2) Un Dupodius d'Antonin le Pieux poids 13,52 gr, diamètre 28,5 mm</li> <li>- 3) Un Dupondius indéterminé, usé et corrodé poids 10,42 gr diamètre 27 gr</li> <li>- 4) Denier Antonin le Pieux, Avers: buste à droite; revers pers debout tenant un gouvernail: la fortune poids 1,96 g; diamètre 17,1 mm</li> <li>- 5) 1/4 d'As de Nîmes, lisse, poids 5,38g; diamètre 23/16 mm.</li> </ul> <p>Par ailleurs, 1 tesson de céramique sigillée indéterminable, 3 fragments de tegulae et un fgt de céramique commune ont été collectés. .</p> <p>Contexte du mobilier : Lieu de dépôt du mobilier : <b>Ce.R.A.A. Saint-Malo</b></p>
--

### CHRONOLOGIE

Période de début :	?	siècle :	date :
Période de fin :	?	siècle :	date :

**Indicateur de période :**

**Attribution culturelle :**

Commentaire sur la chronologie

**GEOREFERENCES** (Coordonnées de l'entité) :

**Type de fond :** IGN 1/25000<sup>ème</sup>

**Carte :** 0817<sup>E</sup> - 2001

**Précision de l'emprise :** 120 m X 80 m

**Localisation connue et limites supposées**

**Coordonnées Lambert II étendu :**

**X du centroïde :** 216,555

**Y du centroïde :** 2392,510

**Z du centroïde :** 143 m NGF

**ETAT ACTUEL**

**Situation :**  plein air     Grotte, abri, souterrain     Immergé

<b>Topographie</b>	<b>Géologie</b>	<b>Géomorphologie</b>

**Détruit :** OUI  NON

**En élévation :** OUI  NON

**CIRCONSTANCES DE DECOUVERTE**

<b>Année de la découverte</b>	<b>Circonstance de la découverte</b>	<b>Inventeur/informateur</b>
25/01/2015	prospection pédestre et documentaire	Michel Tocqué

**SOURCES :**(mentionner documents bibliographiques, archives, cartes, plans, photographies etc...) :

notice	pages concernées
<b>Couverture aérienne de l'IGN de 2003</b>	

**Commentaire général sur l'EA :**

.....  
.....  
.....  
.....  
.....  
.....

**Cadre réservé au SRA**

• N° Entité :

Modification





22277 - SAINT-BRANDAN

Le Longchamp

Cadastre 2015 - section ZA

Doc . 2015

(D.A.O. Bansard - Bizien)



1267600

1267800



1267600

1267800

**Le Longchamp**

**Cordonnées Lambert II étendue :**  
**X = 216,555 Y = 2392,510**

**Couverture aérienne de l'IGN de 2003**





1/4 d'As de Nimes  
Lisse  
poids 5,38 gr;  
diamètre 23/16 mm  
(cl. Bizien 4630-4631)



Denier Antonin le Pieux  
Buste à droite  
pers debout tenant un  
gouvernail: la fortune  
Poids 1,96 gr;  
diamètre 17,1 mm  
(cl Bizien 4645-4654)



Sesterce Hadrien  
Buste à droite axe 180°  
Personnage debout: Felicitas ? (RIC 563)  
Poids 21,71 gr; diamètre 32,3 mm  
(cl. Bizien 4632-4633)




Dupondius  
Antonin le Pieux  
Poids 13,52 gr; diamètre 28,5 mm  
(cl. Bizien 4636-4638)



Dupondius indéterminé  
usé corrodé  
Poids 10,42 gr; diamètre 27 mm  
(cl. Bizien 4636-4638)

0 ————— 5cm



(85 gr)

(22277) SAINT-BRANDAN - Le Longchamp (Le Rillan)

Prospection M. Tocqué 2015

Dessin D. Guérin  
Cliché C. Bizien-Jaglin  
DAO J. Bansard et C. Bizien-Jaglin





**GEOREFERENCES** (Coordonnées de l'entité) :

*Type de fond* : IGN 1/25000<sup>ème</sup>

**Carte** : O916 OT 2001

*Précision de l'emprise* : 200 m X 200 m

*Localisation connue et limites supposées*

**Coordonnées Lambert II étendu** :

*X du centroïde* : 212,393

*Y du centroïde* : 2396,602

*Z du centroïde* : 184 m NGF

**ETAT ACTUEL**

*Situation* :  *plein air*     *Grotte, abri, souterrain*     *Immergé*

<i>Topographie</i>	<i>Géologie</i>	<i>Géomorphologie</i>

*Détruit* : OUI  NON

*En élévation* : OUI  NON

**CIRCONSTANCES DE DECOUVERTE**

<i>Année de la découverte</i>	<i>Circonstance de la découverte</i>	<i>Inventeur/informateur</i>
01/07/2015	prospection aérienne	C. Bizien-Jaglin
Octobre 2015	Prospection pedestre	M. Tocqué

**SOURCES** :(mentionner documents bibliographiques, archives, cartes, plans, photographies etc...) :

notice	pages concernées
<b>Clichés C. Bizien-Jaglin n°8117, 8119 du 01/07/2015</b>	
<b>Couverture aérienne de l'IGN de 2003</b>	

*Commentaire général sur l'EA* :

.....  
.....  
.....  
.....  
.....  
.....

**Cadre réservé au SRA**

• N° Entité :

Modification






Les Madières


Cordonnées Lambert II étendue :

X = 212,393 Y = 2396,602

Cliché C. Bizien-Jaglin n° 8117 du 01/07/2015



Colorimétrie et contraste modifiés






Les Madières

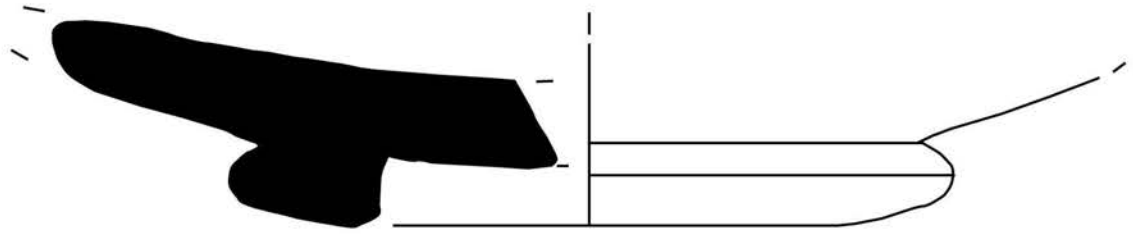
Cordonnées Lambert II étendue :  
X = 212,393 Y = 2396,602

Cliché C. Bizien-Jaglin n° 8119 du 01/07/2015

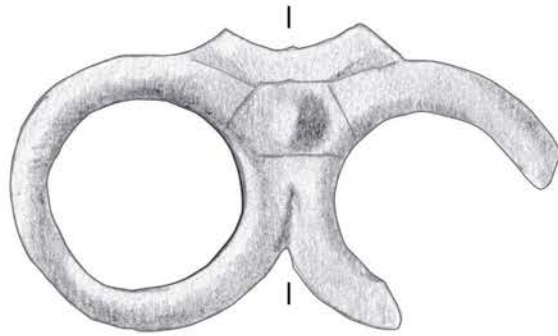


Colorimétrie et contraste modifiés

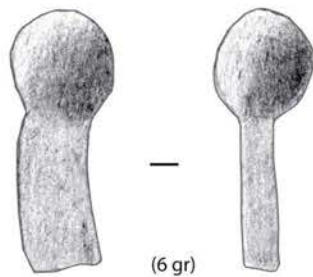
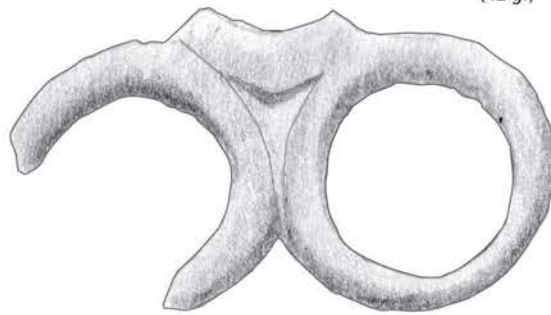




Céramique sigillée - Drag. 37



(42 gr)



(6 gr)



Sesterce FAUSTINE SENIOR  
Av/ buste à droite  
Rev. : Junon avec patère et sceptre (C. 210)  
ou CERES tenant des épis et une torche (C. 136), S. C  
Poids 21,89 gr; diamètre 31 mm

0 ————— 5cm

(22287) SAINT-DONAN - Les Madières

Prospection M. Tocqué (01/07/2015)

Dessin D. Guérin  
Cliché Bizien (4674 à 4685)  
DAO J. Bansard et C. Bizien-Jaglin



Sesterce Hadrien  
av.: buste à droite  
rev.: lisse légende effacée  
Poids 16,50 gr; diamètre 30 mm

# FICHE D'ENREGISTREMENT DE DECOUVERTE

Année : 2015

Première mention =

Données complémentaires =

Année de première mention =

N° de l'EA =

NOM DU REDACTEUR : **Catherine Bizien-Jaglin**  
 localisation      Département : 22      commune principale: SAINT-GILLES-LES-BOIS (22293)  
 Nom :      Lieu-dit de l'IGN et/ou adresse : La Garde

Commune principale	Lieu-dit du cadastre	Année	Section(s) . Parcelle (s)
SAINT-GILLES-LES-BOIS		2015	196 et 209 B
			.

Commune (s)secondaire(s)	Lieu-dit du cadastre	Année	Section (s)	Parcelle (s)

## IDENTIFICATION

DESCRIPTION (les affixes 1 et 2 sont à choisir dans la liste des affixes matière, morphologie ou autre )

Structures (illimité)	Doute	Affixe 1	Affixe 2	Quantité
Enclos		quadrangulaire	petit	
Enclos		incomplet		
<i>Commentaire sur les structures</i>				
- Cet enclos ne présente aucune corrélation avec le parcellaire du cadastre de 1832.				

INTERPRETATION (les affixes 1 et 2 sont à choisir dans la liste des affixes matière, morphologie ou autre )

Nature (limité à 2 )	Affixe 1	Affixe 2	Quantité
<i>Commentaire sur l'interprétation</i>			

MOBILIER      Mobilier significatif (décrit et commenté) :

Contexte du mobilier :	Lieu de dépôt du mobilier :
------------------------	-----------------------------

## CHRONOLOGIE

Période de début :	?	siècle :	date :
Période de fin :	?	siècle :	date :

Indicateur de période :

Attribution culturelle :

<i>Commentaire sur la chronologie</i>
---------------------------------------

**GEOREFERENCES** (Coordonnées de l'entité) :

*Type de fond* : IGN 1/25000<sup>ème</sup>

**Carte** : O8150-1996

*Précision de l'emprise* : 15 m X 10 m

*Localisation connue et limites supposées*

**Coordonnées Lambert II étendu** :

*X du centroïde* : 201,058

*Y du centroïde* : 2420,177

*Z du centroïde* : 91 m NGF

**ETAT ACTUEL**

*Situation* :  *plein air*     *Grotte, abri, souterrain*     *Immergé*

<i>Topographie</i>	<i>Géologie</i>	<i>Géomorphologie</i>

*Détruit* : OUI  NON

*En élévation* : OUI  NON

**CIRCONSTANCES DE DECOUVERTE**

<i>Année de la découverte</i>	<i>Circonstance de la découverte</i>	<i>Inventeur/informateur</i>
03/07/2015	prospection aérienne	C. Bizien-Jaglin

**SOURCES** :(mentionner documents bibliographiques, archives, cartes, plans, photographies etc...) :

<i>notice</i>	<i>pages concernées</i>
Cliché C. Bizien-Jaglin n°8611 du 03/07/2015	

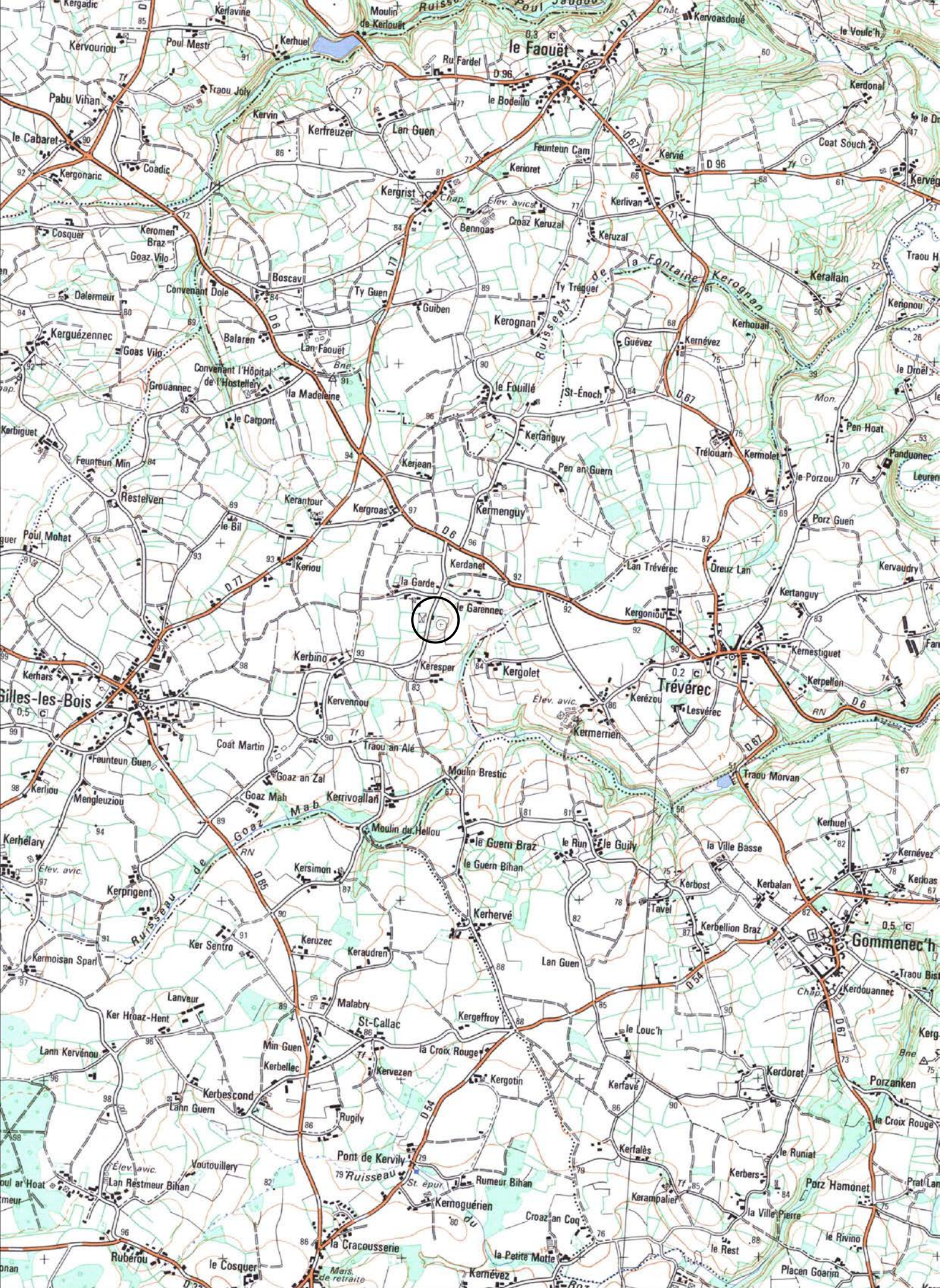
*Commentaire général sur l'EA* :

.....  
.....  
.....  
.....  
.....  
.....

**Cadre réservé au SRA**

• N° Entité :

Modification



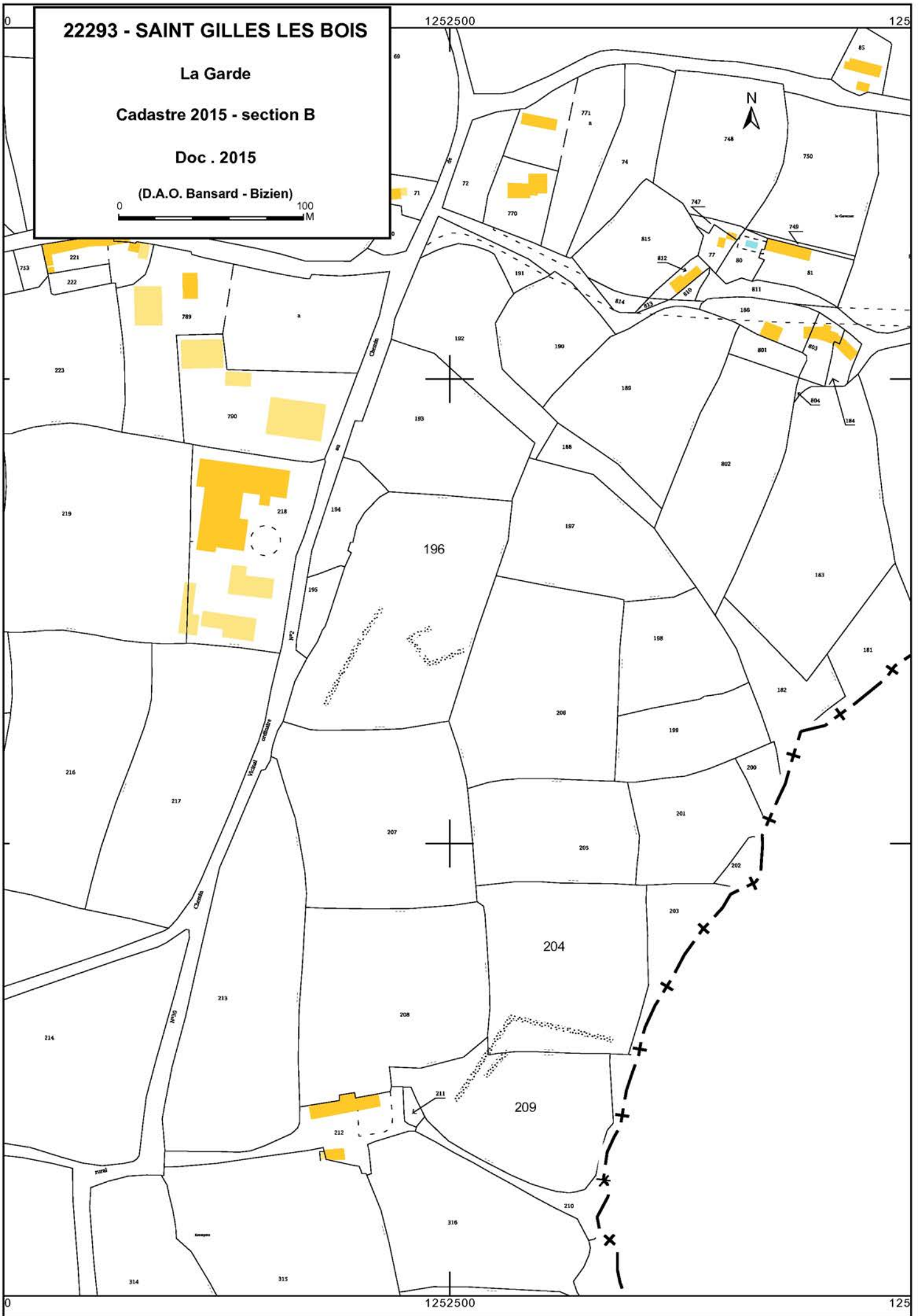
22293 - SAINT GILLES LES BOIS

La Garde

Cadastre 2015 - section B

Doc . 2015

(D.A.O. Bansard - Bizien)



2015

SAINT-GILLES-LES-BOIS


(22293)

**La Garde**


Cordonnées Lambert II étendue :

X = 201,058 Y = 2420,177

Cliché C. Bizien-Jaglin n° 8611 du 03/07/2015



**Colorimétrie et contraste modifiés**



# FICHE D'ENREGISTREMENT DE DECOUVERTE

Année : 2015

Première mention =

Données complémentaires =

Année de première mention = 2005

N° de l'EA = 222 970 012

NOM DU REDACTEUR : Catherine Bizien-Jaglin

localisation Département : 22

commune principale: SAINT-GOUÉNO (22297)

Nom :

Lieu-dit de l'IGN et/ou adresse : Haut Monay

Commune principale	Lieu-dit du cadastre	Année	Section(s) . Parcelle (s)
SAINT-GOUÉNO		2015	75, 76, 79, 80 ZK
			.

Commune (s)secondaire(s)	Lieu-dit du cadastre	Année	Section (s)	Parcelle (s)

## IDENTIFICATION

**DESCRIPTION** (les affixes 1 et 2 sont à choisir dans la liste des affixes matière, morphologie ou autre )

Structures (illimité)	Doute	Affixe 1	Affixe 2	Quantité
Enclos		complexe		
<i>Commentaire sur les structures</i>				
- Complément de tracé sur un enclos signalé en 2005.				
- Cet enclos ne présente aucune corrélation avec le parcellaire du cadastre de 1824.				

**INTERPRETATION** (les affixes 1 et 2 sont à choisir dans la liste des affixes matière, morphologie ou autre )

Nature (limité à 2)	Affixe 1	Affixe 2	Quantité
<i>Commentaire sur l'interprétation</i>			

**MOBILIER** Mobilier significatif (décrit et commenté) :

Contexte du mobilier :	Lieu de dépôt du mobilier :
------------------------	-----------------------------

## CHRONOLOGIE

Période de début :	?	siècle :	date :
Période de fin :	?	siècle :	date :

*Indicateur de période :*

*Attribution culturelle :*

<i>Commentaire sur la chronologie</i>
---------------------------------------



GEOREFERENCES (Coordonnées de l'entité) :

Type de fond : IGN 1/25000<sup>ème</sup>

Carte : 0917E - 2002

Précision de l'emprise : 160 m X 120 m

Localisation connue et limites supposées

Coordonnées Lambert II étendu :

X du centroïde : 236,973

Y du centroïde : 2375,517

Z du centroïde : 195 m NGF

ETAT ACTUEL

Situation :  plein air     Grotte, abri, souterrain     Immergé

Topographie	Géologie	Géomorphologie

Détruit : OUI  NON

En élévation : OUI  NON

CIRCONSTANCES DE DECOUVERTE

Année de la découverte	Circonstance de la découverte	Inventeur/informateur
06/07/2015	prospection aérienne	C. Bizien-Jaglin

SOURCES :(mentionner documents bibliographiques, archives, cartes, plans, photographies etc...) :

notice	pages concernées
Cliché C. Bizien-Jaglin n°9117 du 06/07/2015	
Couverture aérienne de l'IGN de 2003	
Bizien-Jaglin Catherine, 2006 - La prospection archéologique dans le nord de la Haute-Bretagne en 2005, Les Dossiers du Ce.R.A.A., n°34, p. 33	

Commentaire général sur l'EA :

.....  
.....  
.....  
.....  
.....  
.....

Cadre réservé au SRA

• N° Entité :

Modification



22297 - SAINT-GOUENO

La Métairie

Cadastre 2015 - section ZK

Doc . 2015

(D.A.O. Bizien)



1288000



a 51

b

145

75

76

79

72

73

74

80

d'exploitation

167

165

la Mairie

169

168

170

171

82

173

a

172

a

a

91

174

1287800

1288000

78




Haut Monay


Cordonnées Lambert II étendue :

X = 236,973 Y = 2375,517

Cliché C. Bizien-Jaglin n° 9117 du 06/07/2015



Colorimétrie et contraste modifiés




**Haut Monay**

Cordonnées Lambert II étendue :  
X = 236,973 Y = 2375,517

Couverture aérienne de l'IGN de 2003

géoportail



© IGN 2016 - [www.geoportail.gouv.fr/mentions-legales](http://www.geoportail.gouv.fr/mentions-legales)

Longitude : 2° 33' 22.0" W  
Latitude : 48° 16' 37.6" N

# FICHE D'ENREGISTREMENT DE DECOUVERTE

Année : 2015

Première mention =

Données complémentaires =

Année de première mention =

N° de l'EA =

NOM DU REDACTEUR : Catherine Bizien-Jaglin

localisation Département : 22

commune principale: SAINT-TRIMOËL (22332)

Nom :

Lieu-dit de l'IGN et/ou adresse : La Morvannière

Commune principale	Lieu-dit du cadastre	Année	Section(s) . Parcelle (s)
SAINT-TRIMOËL		2015	3A zd
			.

Commune (s)secondaire(s)	Lieu-dit du cadastre	Année	Section (s)	Parcelle (s)

## IDENTIFICATION

**DESCRIPTION** (les affixes 1 et 2 sont à choisir dans la liste des affixes matière, morphologie ou autre )

Structures (illimité)	Doute	Affixe 1	Affixe 2	Quantité
Enclos		emboité	complexe	
<i>Commentaire sur les structures</i>				
- Cet enclos ne présente aucune corrélation avec le parcellaire du cadastre de 1841.				

**INTERPRETATION** (les affixes 1 et 2 sont à choisir dans la liste des affixes matière, morphologie ou autre )

Nature (limité à 2 )	Affixe 1	Affixe 2	Quantité
<i>Commentaire sur l'interprétation</i>			

**MOBILIER** Mobilier significatif (décrit et commenté) :

Contexte du mobilier :	Lieu de dépôt du mobilier :
------------------------	-----------------------------

## CHRONOLOGIE

Période de début :	?	siècle :	date :
Période de fin :	?	siècle :	date :

*Indicateur de période :*

*Attribution culturelle :*

<i>Commentaire sur la chronologie</i>
---------------------------------------

**GEOREFERENCES** (Coordonnées de l'entité) :

*Type de fond* : IGN 1/25000<sup>ème</sup>

**Carte** : O917E-2002

*Précision de l'emprise* : 100 m X 140 m

*Localisation connue et limites supposées*

**Coordonnées Lambert II étendu** :

*X du centroïde* : 239,728

*Y du centroïde* : 2387,537

*Z du centroïde* : 133 m NGF

**ETAT ACTUEL**

*Situation* :  *plein air*     *Grotte, abri, souterrain*     *Immergé*

<i>Topographie</i>	<i>Géologie</i>	<i>Géomorphologie</i>

*Détruit* : OUI     NON

*En élévation* : OUI     NON

**CIRCONSTANCES DE DECOUVERTE**

<i>Année de la découverte</i>	<i>Circonstance de la découverte</i>	<i>Inventeur/informateur</i>
01/07/2015	prospection aérienne	C. Bizien-Jaglin

**SOURCES** :(mentionner documents bibliographiques, archives, cartes, plans, photographies etc...) :

notice	pages concernées
<b>Cliché C. Bizien-Jaglin n°8247 du 01/07/2015</b>	
<b>Couverture aérienne de l'IGN de 2003</b>	

*Commentaire général sur l'EA* :

.....  
.....  
.....  
.....  
.....  
.....

**Cadre réservé au SRA**

• N° Entité :

Modification





22332 - SAINT TRIMOËL

La Morvannière

Cadastre 2015 - section ZD

Doc . 2015

(D.A.O. Bansard - Bizien)



1290800

129



la

Porte

Moguet

3

a



4

34

b

b

5

a

Voie

29

1290800

129



La Morvannière

Cordonnées Lambert II étendue :  
X = 239,728 Y = 2387,537

Cliché C. Bizien-Jaglin n° 8247 du 01/07/2501



Colorimétrie et contraste modifiés



# FICHE D'ENREGISTREMENT DE DECOUVERTE

Année : 2015

Première mention =

Données complémentaires =

Année de première mention =

N° de l'EA =

NOM DU REDACTEUR : Catherine Bizien-Jaglin

localisation Département : 22

commune principale: SAINT-TRIMOËL (22332)

Nom :

Lieu-dit de l'IGN et/ou adresse : Le Gouvello

Commune principale	Lieu-dit du cadastre	Année	Section(s) . Parcelle (s)
SAINT-TRIMOËL		2015	18 ZE
			.

Commune (s)secondaire(s)	Lieu-dit du cadastre	Année	Section (s)	Parcelle (s)

## IDENTIFICATION

DESCRIPTION (les affixes 1 et 2 sont à choisir dans la liste des affixes matière, morphologie ou autre )

Structures (illimité)	Doute	Affixe 1	Affixe 2	Quantité
enclos		curvilinéaire		
<i>Commentaire sur les structures</i>				
- Cet enclos ne présente aucune corrélation avec le parcellaire du cadastre de 1841.				

INTERPRETATION (les affixes 1 et 2 sont à choisir dans la liste des affixes matière, morphologie ou autre )

Nature (limité à 2)	Affixe 1	Affixe 2	Quantité
<i>Commentaire sur l'interprétation</i>			

MOBILIER Mobilier significatif (décrit et commenté) :

Contexte du mobilier :	Lieu de dépôt du mobilier :
------------------------	-----------------------------

## CHRONOLOGIE

Période de début :	?	siècle :	date :
Période de fin :	?	siècle :	date :

Indicateur de période :

Attribution culturelle :

<i>Commentaire sur la chronologie</i>
---------------------------------------

**GEOREFERENCES** (Coordonnées de l'entité) :

*Type de fond* : IGN 1/25000<sup>ème</sup>

**Carte** : O917E-2002

*Précision de l'emprise* : 110 m X 40 m

*Localisation connue et limites supposées*

**Coordonnées Lambert II étendu** :

*X du centroïde* : 238,923

*Y du centroïde* : 2388,565

*Z du centroïde* : 99 m NGF

**ETAT ACTUEL**

*Situation* :  *plein air*     *Grotte, abri, souterrain*     *Immergé*

<i>Topographie</i>	<i>Géologie</i>	<i>Géomorphologie</i>

*Détruit* : OUI  NON

*En élévation* : OUI  NON

**CIRCONSTANCES DE DECOUVERTE**

<i>Année de la découverte</i>	<i>Circonstance de la découverte</i>	<i>Inventeur/informateur</i>
01/07/2015	prospection aérienne	C. Bizien-Jaglin

**SOURCES** :(mentionner documents bibliographiques, archives, cartes, plans, photographies etc...) :

notice	pages concernées
<b>Cliché C. Bizien-Jaglin n°8225 du 01/07/2015</b>	
<b>IGNF_PVA_1-0_1961-06-21_C1217-0053_1961_F0817-1217</b>	

*Commentaire général sur l'EA* :

.....  
.....  
.....  
.....  
.....  
.....

**Cadre réservé au SRA**

• N° Entité :

Modification



22332 - SAINT TRIMOËL

Le Gouvello

Cadastre 2015 - section ZE

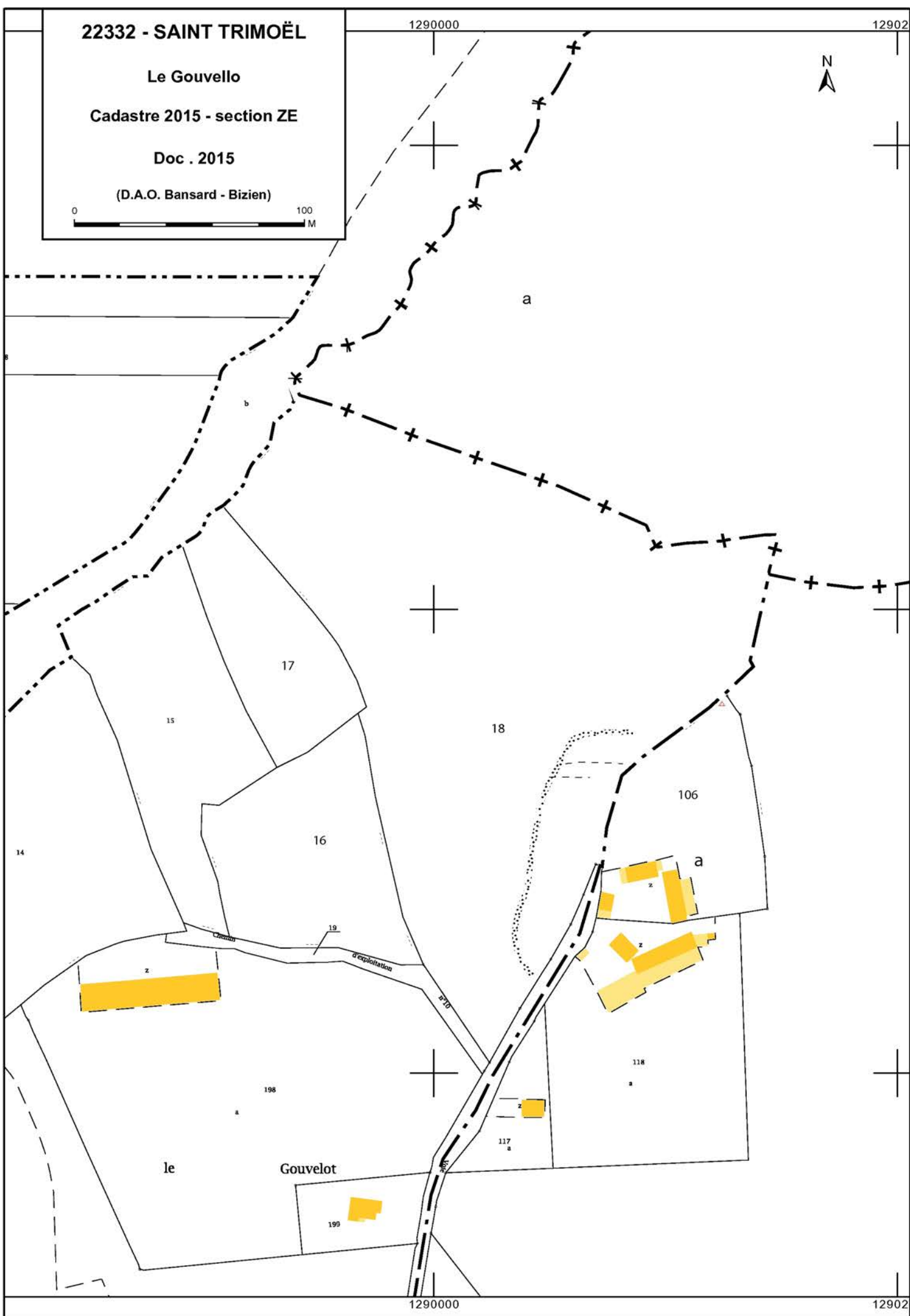
Doc . 2015

(D.A.O. Bansard - Bizien)



1290000

12902



1290000

12902

Le Gouvello

Cordonnées Lambert II étendue :  
X = 238,923 Y = 2388,565

Cliché C. Bizien-Jaglin n° 8225 du 01/07/2015



Colorimétrie et contraste modifiés



2015

SAINT-TRIMOËL

(22332)

## Le Gouvello

Cordonnées Lambert II étendue :

X = 238,923 Y = 2388,565

Mission IGN 1961

Cliché recadré : IGNE\_PVA\_1-0\_1961-06-21\_C1217-0053\_1961\_F0817-1217





# FICHE D'ENREGISTREMENT DE DECOUVERTE

Année : 2015

Première mention =

Données complémentaires =

Année de première mention =

N° de l'EA =

NOM DU REDACTEUR : <b>Catherine Bizien-Jaglin</b>	
localisation      Département : 22	commune principale: SAINT-VRAN (22333)
Nom :	Lieu-dit de l'IGN et/ou adresse : La Tiboulière

Commune principale	Lieu-dit du cadastre	Année	Section(s) . Parcelle (s)
SAINT-VRAN		2015	26, 75 ZM
			.

Commune (s)secondaire(s)	Lieu-dit du cadastre	Année	Section (s)	Parcelle (s)

## IDENTIFICATION

**DESCRIPTION** (les affixes 1 et 2 sont à choisir dans la liste des affixes matière, morphologie ou autre )

Structures (illimité)	Doute	Affixe 1	Affixe 2	Quantité
système d'enclos		curvilinéaire		
<i>Commentaire sur les structures</i>				
- Cet enclos ne présente aucune corrélation avec le parcellaire du cadastre de 1845.				

**INTERPRETATION** (les affixes 1 et 2 sont à choisir dans la liste des affixes matière, morphologie ou autre )

Nature (limité à 2)	Affixe 1	Affixe 2	Quantité
<i>Commentaire sur l'interprétation</i>			

**MOBILIER**      Mobilier significatif (décrit et commenté) :

Contexte du mobilier :	Lieu de dépôt du mobilier :
------------------------	-----------------------------

## CHRONOLOGIE

Période de début :	?	siècle :	date :
Période de fin :	?	siècle :	date :

*Indicateur de période :*

*Attribution culturelle :*

<i>Commentaire sur la chronologie</i>
---------------------------------------

GEOREFERENCES (Coordonnées de l'entité) :

Type de fond : IGN 1/25000<sup>ème</sup>

Carte : 10170 - 1996

Précision de l'emprise : 80 m X 200 m

Localisation connue et limites supposées

Coordonnées Lambert II étendu :

X du centroïde : 245,043

Y du centroïde : 2373,467

Z du centroïde : 160 m NGF

**ETAT ACTUEL**

Situation :  plein air     Grotte, abri, souterrain     Immergé

Topographie	Géologie	Géomorphologie

Détruit : OUI  NON

En élévation : OUI  NON

**CIRCONSTANCES DE DECOUVERTE**

Année de la découverte	Circonstance de la découverte	Inventeur/informateur
06/07/2015	prospection aérienne	C. Bizien-Jaglin

SOURCES :(mentionner documents bibliographiques, archives, cartes, plans, photographies etc...) :

notice	pages concernées
Cliché C. Bizien-Jaglin n°8915 du 06/07/2015	
Couverture aérienne de l'IGN de 2008	

Commentaire général sur l'EA :

.....  
.....  
.....  
.....  
.....  
.....

Cadre réservé au SRA

• N° Entité :

Modification



22333 - SAINT-VRAN

La Tiboulière

Cadastre 2015 - section ZM

Doc . 2015

(D.A.O. Bansard - Bizien)



296000

1296200



d

a

b

75

a

26

28

27

18

25

19

68

a

c

1296000

1296200




La Tiboulière

Cordonnées Lambert II étendue :  
X = 245,043 Y = 2373,467

Cliché C. Bizien-Jaglin n° 8915 du 06/07/2015



Colorimétrie et contraste modifiés




La Tiboulière

Cordonnées Lambert II étendue :  
X = 245,043 Y = 2373,467

Couverture aérienne de l'IGN de 2008

géoportail



# FICHE D'ENREGISTREMENT DE DECOUVERTE

Année : 2015

Première mention =

Données complémentaires =

Année de première mention =

N° de l'EA =

NOM DU REDACTEUR : Catherine Bizien-Jaglin

localisation Département : 22

commune principale: SÉVIGNAC (22337)

Nom :

Lieu-dit de l'IGN et/ou adresse : La Ramerais

Commune principale	Lieu-dit du cadastre	Année	Section(s) . Parcelle (s)
SÉVIGNAC		2015	42, 43, 102, 119 ZX
			.

Commune (s)secondaire(s)	Lieu-dit du cadastre	Année	Section (s)	Parcelle (s)

## IDENTIFICATION

**DESCRIPTION** (les affixes 1 et 2 sont à choisir dans la liste des affixes matière, morphologie ou autre )

Structures (illimité)	Doute	Affixe 1	Affixe 2	Quantité
enclos		curvilinéaire		
<i>Commentaire sur les structures</i>				
- Cet enclos ne présente aucune corrélation avec le parcellaire du cadastre de du XIXeme siècle.				

**INTERPRETATION** (les affixes 1 et 2 sont à choisir dans la liste des affixes matière, morphologie ou autre )

Nature (limité à 2)	Affixe 1	Affixe 2	Quantité
<i>Commentaire sur l'interprétation</i>			

**MOBILIER** Mobilier significatif (décrit et commenté) :

Contexte du mobilier :	Lieu de dépôt du mobilier :
------------------------	-----------------------------

## CHRONOLOGIE

Période de début :	?	siècle :	date :
Période de fin :	?	siècle :	date :

*Indicateur de période :*

*Attribution culturelle :*

<i>Commentaire sur la chronologie</i>
---------------------------------------

**GEOREFERENCES** (Coordonnées de l'entité) :

Type de fond : IGN 1/25000<sup>ème</sup>

Carte : 1017E - 1996

Précision de l'emprise : 100 m X 70 m

Localisation connue et limites supposées

**Coordonnées Lambert II étendu :**

X du centroïde : 254,623

Y du centroïde : 2377,637

Z du centroïde : 147 m NGF

**ETAT ACTUEL**

Situation :  plein air     Grotte, abri, souterrain     Immergé

Topographie	Géologie	Géomorphologie

Détruit : OUI  NON

En élévation : OUI  NON

**CIRCONSTANCES DE DECOUVERTE**

Année de la découverte	Circonstance de la découverte	Inventeur/informateur
06/07/2015	prospection aérienne	C. Bizien-Jaglin

**SOURCES** :(mentionner documents bibliographiques, archives, cartes, plans, photographies etc...) :

notice	pages concernées
Cliché C. Bizien-Jaglin n°8871 du 06/07/2015	

*Commentaire général sur l'EA :*

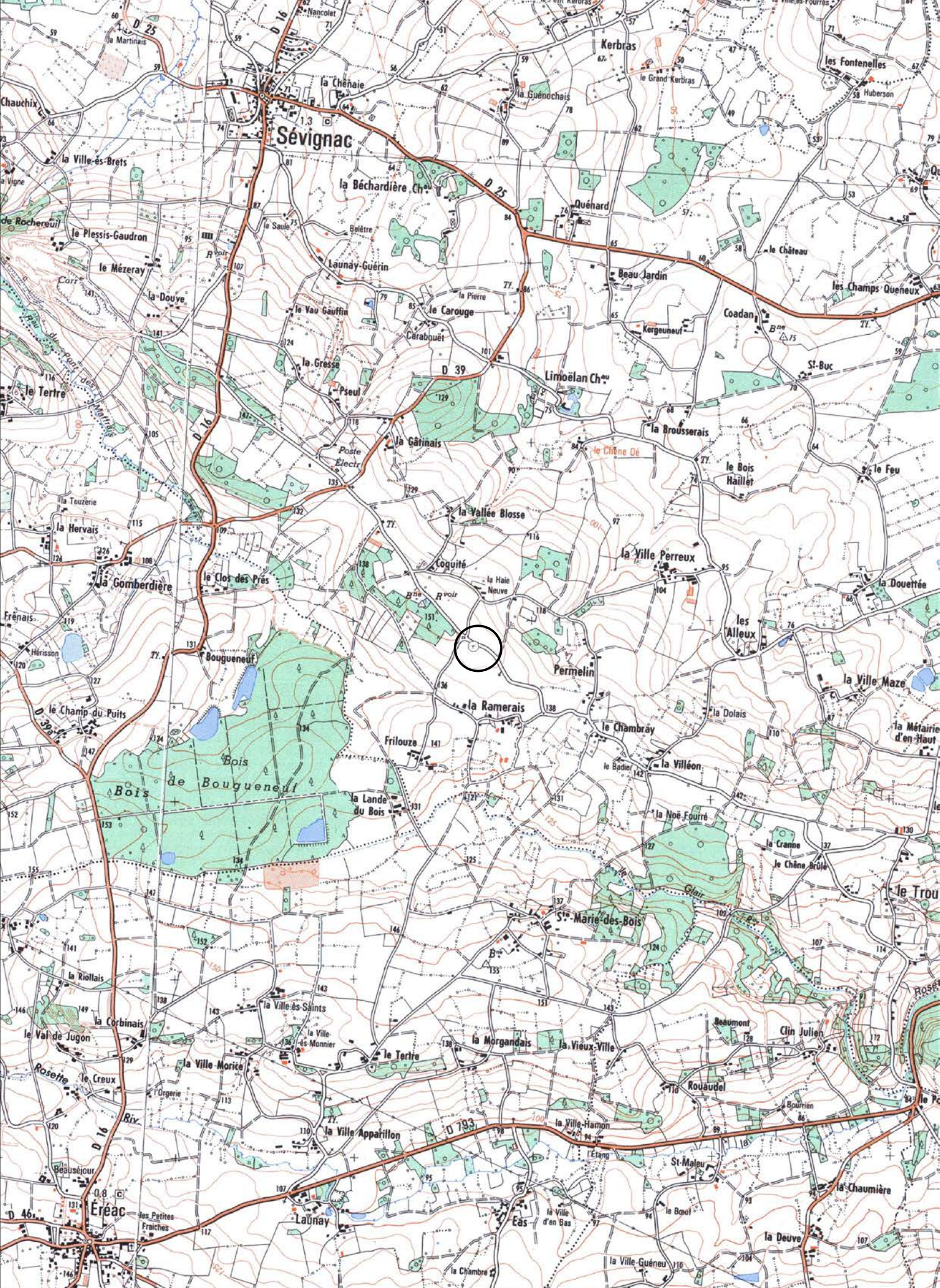
.....  
.....  
.....  
.....  
.....  
.....

**Cadre réservé au SRA**

• N° Entité :

Modification





22337 - SEVIGNAC

La Ramerais

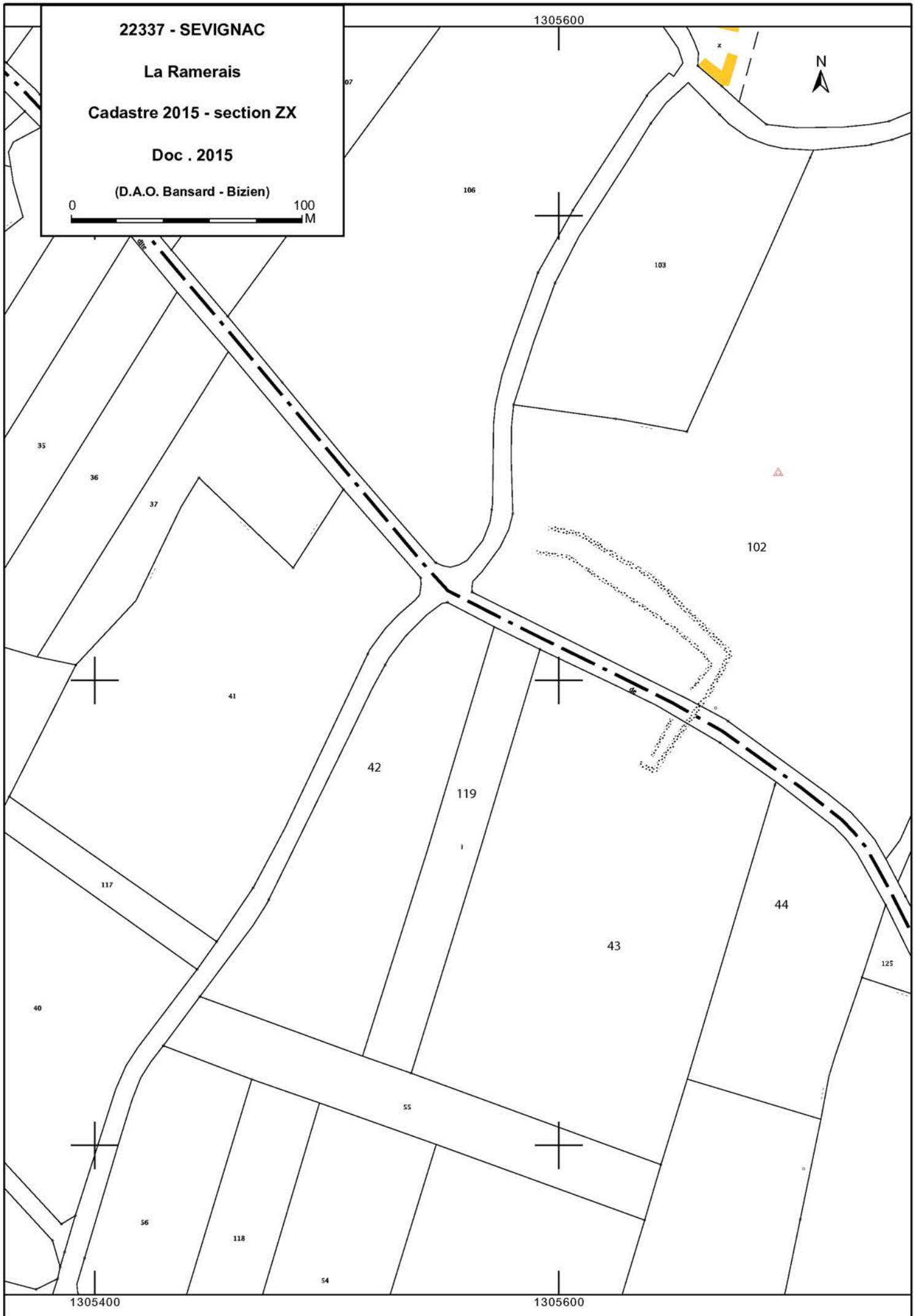
Cadastre 2015 - section ZX

Doc . 2015

(D.A.O. Bansard - Bizien)



1305600



1305400


1305600

La Ramerais


Cordonnées Lambert II étendue :

X = 254,623 Y = 2377,637

Cliché C. Bizien-Jaglin n° 8871 du 06/07/2015



Colorimétrie et contraste modifiés



# FICHE D'ENREGISTREMENT DE DECOUVERTE

Année : 2015

Première mention =

Données complémentaires =

Année de première mention = inconnue

N° de l'EA = 223 370 002

NOM DU REDACTEUR : Catherine Bizien-Jaglin

localisation Département : 22

commune principale: SÉVIGNAC (22337)

Nom :

Lieu-dit de l'IGN et/ou adresse : Saint Trillac

Commune principale	Lieu-dit du cadastre	Année	Section(s) . Parcelle (s)
SÉVIGNAC		2015	140 et 164 YE
			.

Commune (s)secondaire(s)	Lieu-dit du cadastre	Année	Section (s)	Parcelle (s)

## IDENTIFICATION

DESCRIPTION (les affixes 1 et 2 sont à choisir dans la liste des affixes matière, morphologie ou autre )

Structures (illimité)	Doute	Affixe 1	Affixe 2	Quantité
<i>Commentaire sur les structures</i>				
- D. Samson a put faire une prospection sur l'enceinte terroyée de la Rivière Moussaye près de Saint-Trillac en Sévignac. Du mobilier significatif a été collectée.				

INTERPRETATION (les affixes 1 et 2 sont à choisir dans la liste des affixes matière, morphologie ou autre )

Nature (limité à 2)	Affixe 1	Affixe 2	Quantité
<i>Commentaire sur l'interprétation</i>			

MOBILIER Mobilier significatif (décrit et commenté) :

Mobilier:
1 ) Pied de marmite en bronze (antique ?) (213 gr).
2) Talon de hache ou de marteau en alliage ferreux (66 gr).
3) 1 plaque de bronze épaisse ouvragée (pied de récipient?)(75 gr).
4) 1 disque de bronze creux (coupelle ?, creuset ?) (61 gr).
5) 1 anneau de bronze (5 gr).
Contexte du mobilier :
Lieu de dépôt du mobilier :

## CHRONOLOGIE

Période de début :	?	siècle :	date :
Période de fin :	?	siècle :	date :

Indicateur de période :

Attribution culturelle :

<i>Commentaire sur la chronologie</i>
---------------------------------------

**GEOREFERENCES** (Coordonnées de l'entité) :

*Type de fond* : IGN 1/25000<sup>ème</sup>

**Carte : 10170 - 1996**

*Précision de l'emprise* : 300 m X 100 m

*Localisation connue et limites supposées*

**Coordonnées Lambert II étendu :**

*X du centroïde* : 252,130

*Y du centroïde* : 2381,255

*Z du centroïde* : 58 m NGF

**ETAT ACTUEL**

*Situation* :  *plein air*     *Grotte, abri, souterrain*     *Immergé*

<i>Topographie</i>	<i>Géologie</i>	<i>Géomorphologie</i>

*Détruit* : OUI  **NON**

*En élévation* : OUI  **NON**

**CIRCONSTANCES DE DECOUVERTE**

<i>Année de la découverte</i>	<i>Circonstance de la découverte</i>	<i>Inventeur/informateur</i>
<b>2015</b>	<b>prospection pédestre</b>	<b>David Samson</b>

**SOURCES** :(mentionner documents bibliographiques, archives, cartes, plans, photographies etc...) :

<i>notice</i>	<i>pages concernées</i>
<b>Cliché J. Torché</b>	

*Commentaire général sur l'EA :*

.....  
.....  
.....  
.....  
.....  
.....

**Cadre réservé au SRA**

• N° Entité :

Modification



22337 - SEVIGNAC

Saint-Trillac

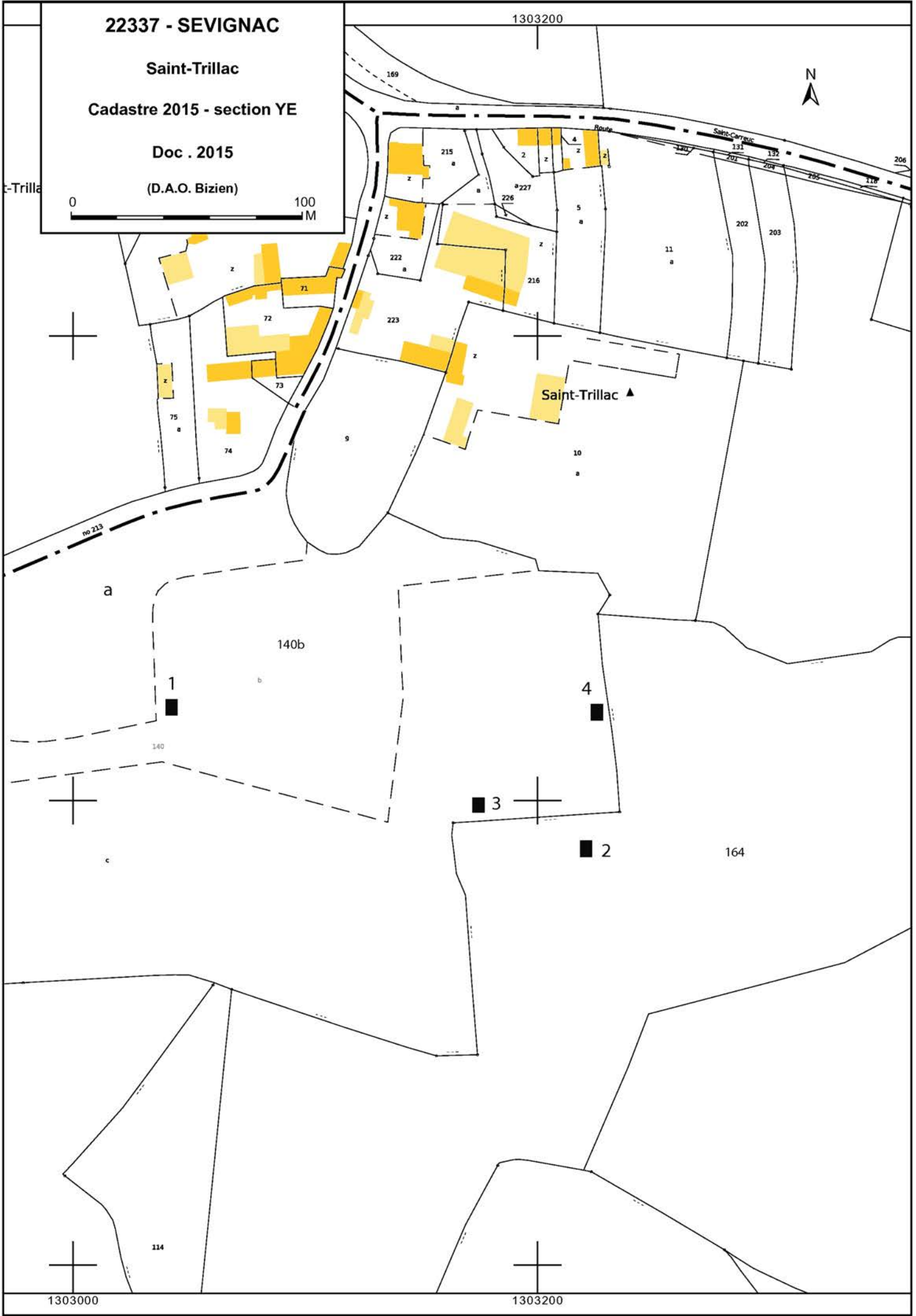
Cadastre 2015 - section YE

Doc . 2015

(D.A.O. Bizien)



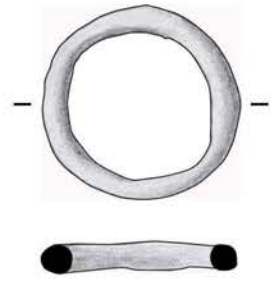
Saint-Trilla



Saint-Trillac ▲

1303000

1303200



5  
(5 gr)

1  
(213 gr)



2  
(66gr)



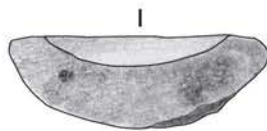
SEVIGNAC (22337) - Saint-Trillac

Prospection D. Samson 2015

Dessin D. Guérin  
Clichés J. Torché  
DAO J. Bansard et C. Bizien-Jaglin



3  
(75 gr)



4  
(61 gr)



0 5cm



# FICHE D'ENREGISTREMENT DE DECOUVERTE

Année : 2015

Première mention =

Données complémentaires =

Année de première mention = 2003

N° de l'EA = 22 376 0008

NOM DU REDACTEUR : Catherine Bizien-Jaglin

localisation Département : 22

commune principale: TRÉVÉ (22376)

Nom :

Lieu-dit de l'IGN et/ou adresse : La Lande

Commune principale	Lieu-dit du cadastre	Année	Section(s) . Parcelle (s)
TRÉVÉ		2015	42 ZD
			.

Commune (s)secondaire(s)	Lieu-dit du cadastre	Année	Section (s)	Parcelle (s)

## IDENTIFICATION

**DESCRIPTION** (les affixes 1 et 2 sont à choisir dans la liste des affixes matière, morphologie ou autre )

Structures (illimité)	Doute	Affixe 1	Affixe 2	Quantité
enclos		carré	petit	
enclos		emboité	complexe	
<b>Commentaire sur les structures</b>				
-un petit enclos carré d'environ 10 m de côté, à proximité d'un autre déjà observé en 2003, le tout dans une vaste enceinte curvilinéaire..				
- Cet enclos ne présente aucune corrélation avec le parcellaire du cadastre de XIXeme.				

**INTERPRETATION** (les affixes 1 et 2 sont à choisir dans la liste des affixes matière, morphologie ou autre )

Nature (limité à 2 )	Affixe 1	Affixe 2	Quantité
<b>Commentaire sur l'interprétation</b>			
complément de tracé			

**MOBILIER** Mobilier significatif (décrit et commenté) :

Contexte du mobilier :	Lieu de dépôt du mobilier :
------------------------	-----------------------------

## CHRONOLOGIE

Période de début :	?	siècle :	date :
Période de fin :	?	siècle :	date :

Indicateur de période :

Attribution culturelle :

Commentaire sur la chronologie
--------------------------------

**GEOREFERENCES** (Coordonnées de l'entité) :

Type de fond : IGN 1/25000<sup>ème</sup>

Carte : 09180 - 1996

Précision de l'emprise : 80 m X 80 m

Localisation connue et limites supposées

**Coordonnées Lambert II étendu :**

X du centroïde : 217,235

Y du centroïde : 2369,807

Z du centroïde : 148 m NGF

**ETAT ACTUEL**

Situation :  plein air     Grotte, abri, souterrain     Immergé

Topographie	Géologie	Géomorphologie

Détruit : OUI  NON

En élévation : OUI  NON

**CIRCONSTANCES DE DECOUVERTE**

Année de la découverte	Circonstance de la découverte	Inventeur/informateur
17-06-2015	prospection aérienne	C. Bizien-Jaglin

**SOURCES** :(mentionner documents bibliographiques, archives, cartes, plans, photographies etc...) :

notice	pages concernées
<b>Cliché C. Bizien-Jaglin n°7429 et 7422 du 17-06-2015</b>	
<b>Bizien-Jaglin C., 2004 = Chronique de prospection 2003 dans le nord de la Haute Dossiers du Ce.R.A.A., 28, 2004.</b>	

Commentaire général sur l'EA :

.....

.....

.....

.....

.....

.....

Cadre réservé au SRA

• N° Entité :

Modification



1268200

1268400

**22376 - TREVE**

La Lande I

Cadastre 2015 - section ZD

Doc . 2015

(D.A.O. Bizien)



23a

II  
(2003)

42

64

41

a 14

65

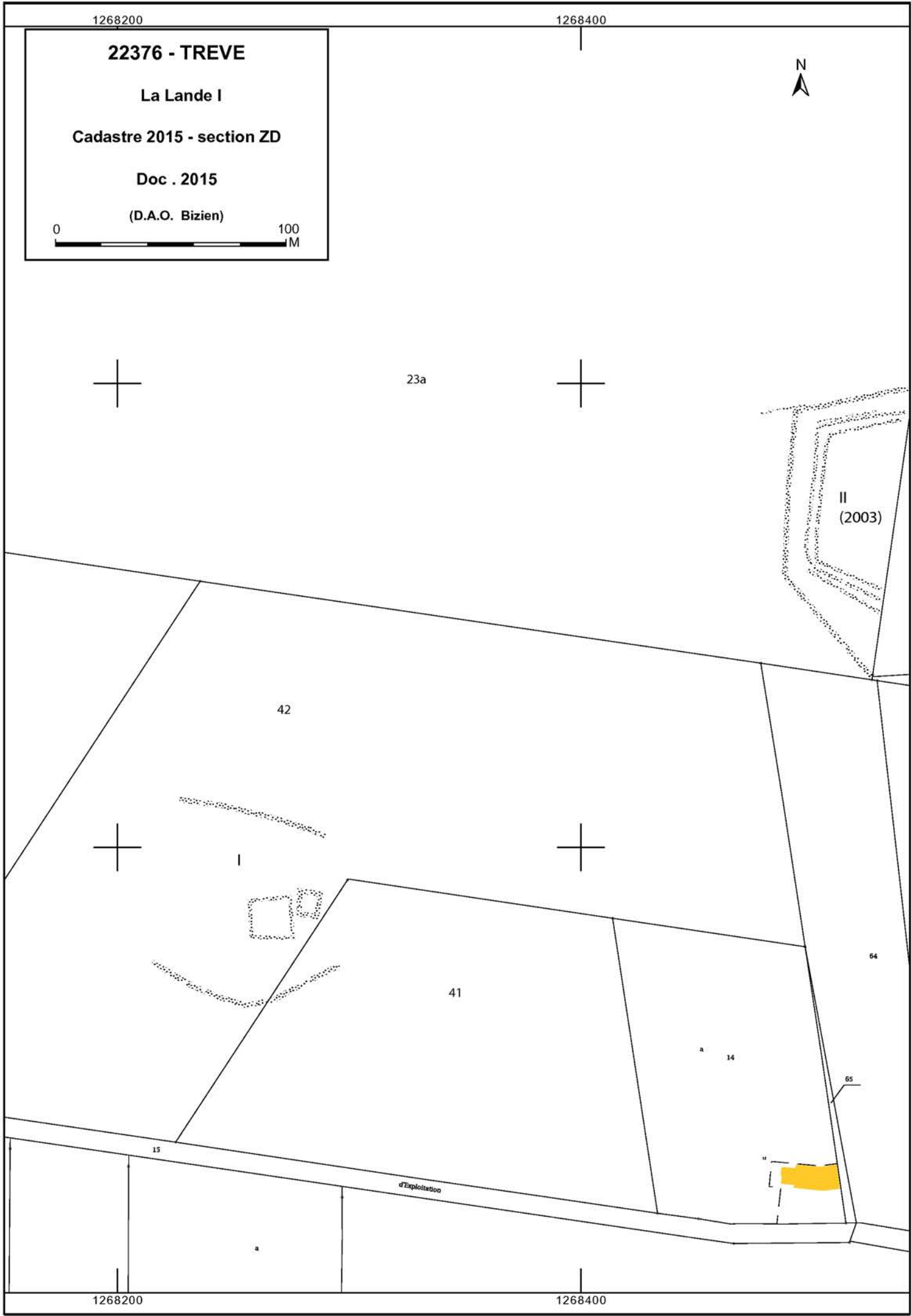
15

d'Exploitation

a

1268200

1268400



2015

TRÉVÉ

(22376)

La Lande


Cordonnées Lambert II étendue :

X = 217,235 Y = 2369,807

Cliché C. Bizien-Jaglin n° 7429 du 17-06-2015



Cliché C. Bizien-Jaglin n° 7422 du 17-06-2015



# FICHE D'ENREGISTREMENT DE DECOUVERTE

Année : 2015

Première mention =

Données complémentaires =

Année de première mention =

N° de l'EA =

NOM DU REDACTEUR : Catherine Bizien-Jaglin

localisation Département : 22

commune principale: YVIGNAC (22391)

Nom :

Lieu-dit de l'IGN et/ou adresse : Le Manoir

Commune principale	Lieu-dit du cadastre	Année	Section(s) . Parcelle (s)
YVIGNAC		2015	506, 1316, 1599 E
			.

Commune (s)secondaire(s)	Lieu-dit du cadastre	Année	Section (s)	Parcelle (s)

## identification

**DESCRIPTION** (les affixes 1 et 2 sont à choisir dans la liste des affixes matière, morphologie ou autre )

Structures (illimité)	Doute	Affixe 1	Affixe 2	Quantité
Enclos		quadrangulaire	incomplet	
<i>Commentaire sur les structures</i>				
- Cet enclos ne présente aucune corrélation avec le parcellaire du cadastre de XIXeme.				

**INTERPRETATION** (les affixes 1 et 2 sont à choisir dans la liste des affixes matière, morphologie ou autre )

Nature (limité à 2 )	Affixe 1	Affixe 2	Quantité
<i>Commentaire sur l'interprétation</i>			

**MOBILIER** Mobilier significatif (décrit et commenté) :

Contexte du mobilier :	Lieu de dépôt du mobilier :
------------------------	-----------------------------

## CHRONOLOGIE

Période de début :	?	siècle :	date :
Période de fin :	?	siècle :	date :

*Indicateur de période :*

*Attribution culturelle :*

<i>Commentaire sur la chronologie</i>
---------------------------------------

**GEOREFERENCES** (Coordonnées de l'entité) :Type de fond : IGN 1/25000<sup>ème</sup>

Carte : 1017E - 1996

Précision de l'emprise : 100 m X 80 m

Localisation connue et limites supposées

**Coordonnées Lambert II étendu :**

X du centroïde : 265,148

Y du centroïde : 2381,512

Z du centroïde : 89 m NGF

**ETAT ACTUEL**Situation :  plein air     Grotte, abri, souterrain     Immergé

Topographie	Géologie	Géomorphologie

Détruit : OUI  NON En élévation : OUI  NON **Circonstances de découverte**

Année de la découverte	Circonstance de la découverte	Inventeur/informateur
06/07/2015	prospection aérienne	C. Bizien-Jaglin

**SOURCES** :(mentionner documents bibliographiques, archives, cartes, plans, photographies etc...) :

notice	pages concernées
Cliché C. Bizien-Jaglin n°9169 du 06/07/2015	
Couverture IGN "1950" du site géobretagne	
Couverture aérienne de l'IGN de 2003	

Commentaire général sur l'EA :

.....

.....

.....

.....

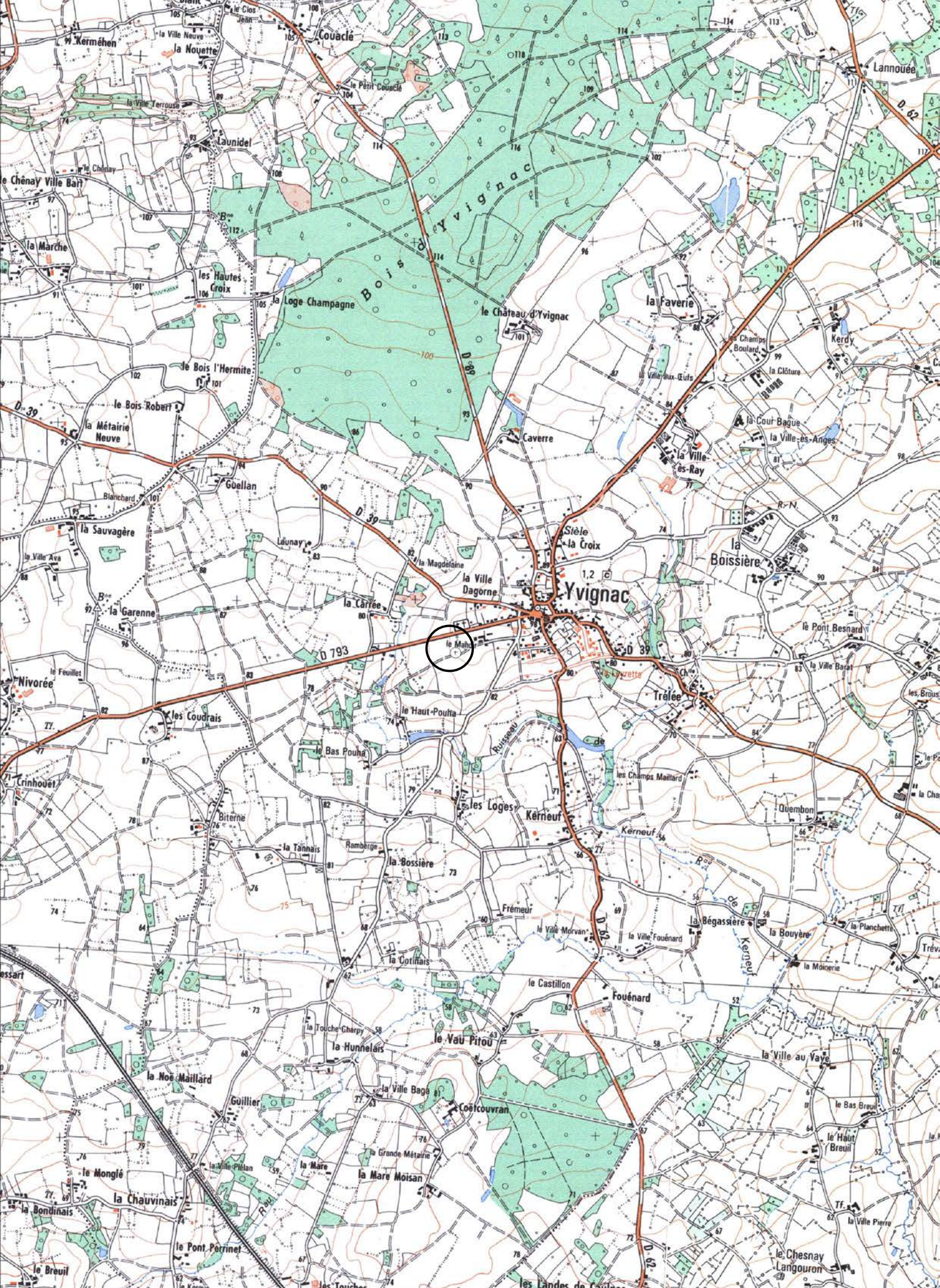
.....

.....

Cadre réservé au SRA

• N° Entité :

Modification





22391 - YVIGNAC

Le Manoir

Cadastre 2015 - section E

Doc . 2015

(D.A.O. Bizien)



1316200

Hender Ménilac




Le Manoir

Cordonnées Lambert II étendue :

X = 265,148 Y = 2381,512

Cliché C. Bizien-Jaglin n° 9169 du 06/07/2015



Colorimétrie et contraste modifiés



2015

YVIGNAC

(22391)

Le Manoir

Cordonnées Lambert II étendue :  
X = 265,148 Y = 2381,512

Couverture aérienne de l'IGN de 2003

