

PROSPECTION - INVENTAIRE

NORD DE LA HAUTE-BRETAGNE

**ARRONDISSEMENTS DE DINAN (22), SAINT-BRIEUC (22),
GUINGAMP (22), RENNES (35),
FOUGERES (35), SAINT-MALO (35)**

REGION BRETAGNE

2022

ARRETE N°2022-186 DU 31 MAI 2022

TOME 4/4

COMPILATION DES COTES-D'ARMOR

COMMUNES de PLOUMILLIAU à LE VIEUX-MARCHÉ



*Enclos de Maupertuis en Plémet
Cliché redressé C. Bizien-Jaglin du 15 juin 2022*

Avec l'aide de :

MINISTERE DE LA CULTURE

D.R.A.C. BRETAGNE

S.R.A. BRETAGNE



Conditions d'utilisation des documents

Les rapports d'opération archéologique (diagnostic, fouille, document final de synthèse, sondage, sauvetage...) sont des documents administratifs communicables au public, en application de la loi n° 78-753 du 17 juillet 1978 modifiée et portant diverses mesures d'amélioration des relations entre l'administration et le public. L'accès à ces documents administratifs s'exerce auprès des administrations qui les ont élaborés ou qui les détiennent, au choix du demandeur et dans la limite de leurs conditions d'accueil. La mise en ligne des rapports **par le SRA Bretagne** a pour objectif de faciliter cette consultation.

La consultation et l'utilisation de ces rapports s'effectuent dans le respect des dispositions du code de la propriété intellectuelle relatives aux droits des auteurs. Notamment en application de l'article L.122-5 du code de la propriété intellectuelle, cela implique que :

- 1) les prises de notes et les copies ou autres formes de reproduction sont autorisées dans la mesure où elles sont strictement réservées à l'usage privé du copiste et non destinées à une utilisation collective;
- 2) toute reproduction du texte, accompagnée ou non de photographies, cartes ou schémas, n'est possible que dans le cadre de courtes citations qui doivent être justifiées, par exemple par le caractère scientifique de l'œuvre à laquelle elles sont incorporées, et sous réserve de l'indication claire du nom de l'auteur et de la source (références exactes et complètes de l'auteur, de son organisme d'appartenance et du rapport);
- 3) la représentation ou la reproduction d'extraits est possible à des fins exclusives d'illustration dans le cadre de l'enseignement et de la recherche, dès lors que le public auquel elle est destinée est majoritairement composé d'élèves, d'étudiants, d'enseignants ou de chercheurs directement concernés, et que son utilisation ne donne lieu à aucune exploitation commerciale.

Le non-respect de ces règles constitue le délit de contrefaçon prévu et sanctionné par les articles L.335-2, L.335-3 et suivants du code de la propriété intellectuelle.

Renseignement :

DRAC Bretagne : <http://www.culture.gouv.fr/Regions/Drac-Bretagne>

Service Régional de l'Archéologie - Centre de documentation archéologique

Campus universitaire de Beaulieu - Avenue Charles Foulon - 35700 Rennes

PROSPECTION - INVENTAIRE DU NORD DE LA HAUTE - BRETAGNE 2022

TOME 1 : Présentation et compilation des communes d'Ille-et-Vilaine et du Morbihan

TOME 2 : Compilation des fiches des Côtes-d'Armor

Communes de BREHAND à MANTALLOT

TOME 3 : Compilation des fiches des Côtes-d'Armor

Communes de MEGRIT à PLOUMAGOAR

TOME 4 : Compilation des fiches des Côtes-d'Armor

Communes de PLOUMILLIAU à LE VIEUX-MARCHÉ

FICHE D'ENREGISTREMENT DE DECOUVERTE

Année : 2022

Première mention =

Données complémentaires =

Année de première mention =

N° de l'EA =

NOM DU REDACTEUR : **Catherine Bizien-Jaglin**

localisation Département 22

Commune principale: **PLOUMILLIAU (22226)**

Ancienne commune :

Nom :

Lieu-dit de l'IGN et/ou adresse : **Kergoz Glorennec**

Commune principale	Lieu-dit du cadastre	Année	Section(s) . Parcelle (s)
PLOUMILLIAU		2022	ZI 14, 52 a, 75 a
			.

Commune (s)secondaire(s)	Lieu-dit du cadastre	Année	Section (s)	Parcelle (s)

IDENTIFICATION

DESCRIPTION (les affixes 1 et 2 sont à choisir dans la liste des affixes matière, morphologie ou autre)

Structures (illimité)	Doute	Affixe 1	Affixe 2	Quantité
Enclos		Quadrangulaire		

Commentaire sur les structures

- Cet enclos ne présente aucune corrélation avec le parcellaire du cadastre de 1848.

INTERPRETATION (les affixes 1 et 2 sont à choisir dans la liste des affixes matière, morphologie ou autre)

Nature (limité à 2)	Affixe 1	Affixe 2	Quantité

Commentaire sur l'interprétation

MOBILIER Mobilier significatif (décrit et commenté) :

Contexte du mobilier :	Lieu de dépôt du mobilier :
------------------------	-----------------------------

CHRONOLOGIE

Période de début :	?	siècle :	date :
Période de fin :	?	siècle :	date :

Indicateur de période :

Attribution culturelle :

Commentaire sur la chronologie

GEOREFERENCES (Coordonnées de l'entité) :

Type de fond : IGN 1/25000^{ème}

Carte : 07150 - 2002

Précision de l'emprise : 100 m X 90 m

Localisation connue et limites supposées

Coordonnées Lambert 93 :

X du centroïde : 223,664

Y du centroïde : 6860,853

Z du centroïde : 111 m NGF

ETAT ACTUEL

Situation : *plein air* *Grotte, abri, souterrain* *Immergé*

<i>Topographie</i>	<i>Géologie</i>	<i>Géomorphologie</i>

Détruit : OUI NON

En élévation : OUI NON

CIRCONSTANCES DE DECOUVERTE

<i>Année de la découverte</i>	<i>Circonstance de la découverte</i>	<i>Inventeur/informateur</i>
2022	prospection documentaire	C. Bizien-Jaglin

SOURCES :(mentionner documents bibliographiques, archives, cartes, plans, photographies etc...) :

<i>notice</i>	<i>pages concernées</i>
Mission IGN 2003 : CP03000072_2003_fd0022_250 du 24/06/2003	

Commentaire général sur l'EA :

.....
.....
.....
.....
.....
.....

Cadre réservé au SRA

• N° Entité :

Modification



22226 PLOUMILLIAU

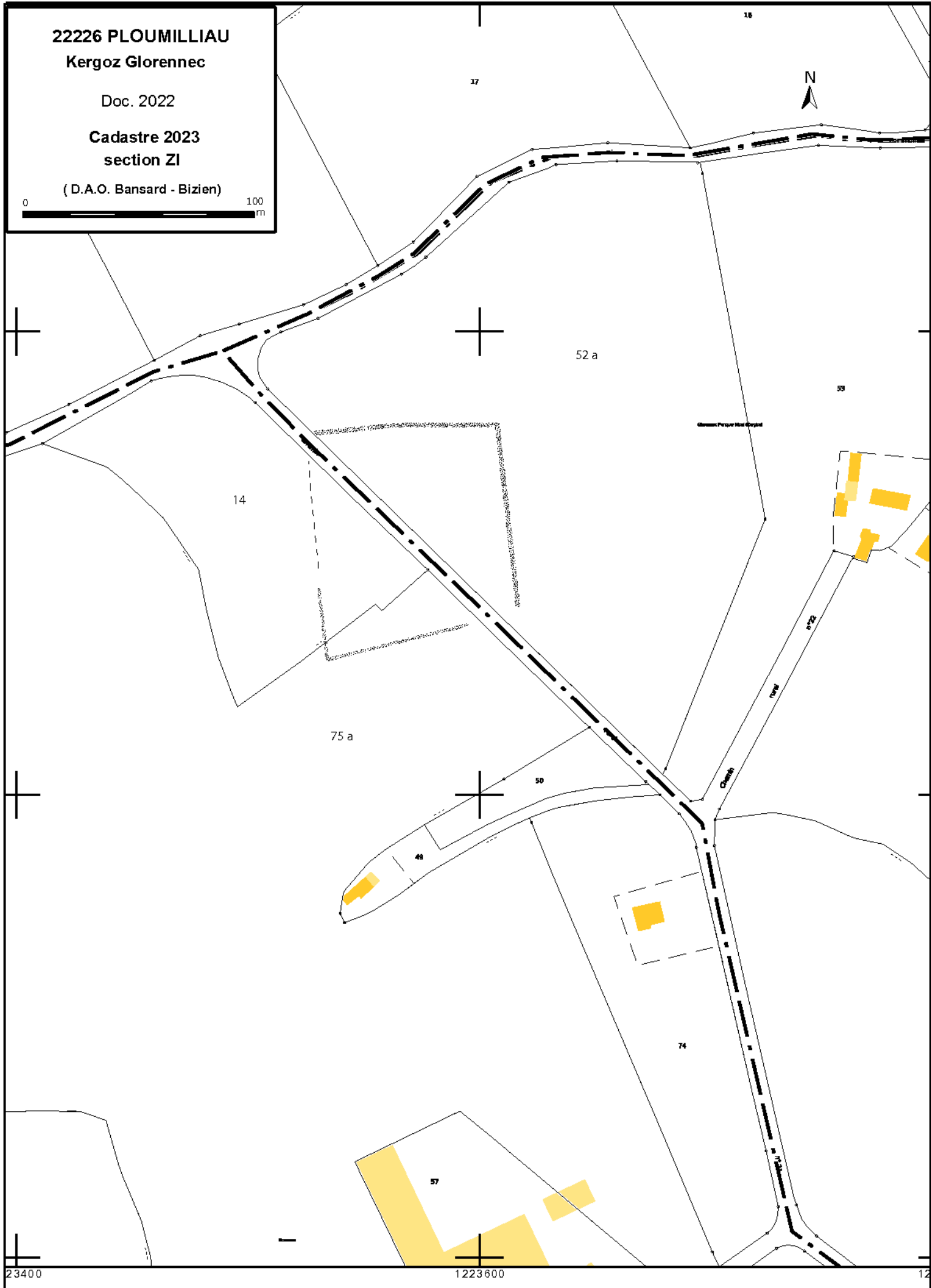
Kergoz Glouennec

Doc. 2022

Cadastre 2023

section ZI

(D.A.O. Bansard - Bizien)



Kergoz Glorennec

**Cordonnées Lambert 93e :
X = 223,664 Y = 6860,853**

Cliché IGN 2003

Mission CP03000072_2003_fd0022_250 du 24/06/2003



FICHE D'ENREGISTREMENT DE DECOUVERTE

Année : 2022

Première mention =

Données complémentaires =

Année de première mention =

N° de l'EA =

NOM DU REDACTEUR : **Catherine Bizien-Jaglin**

localisation Département 22

Commune principale: PLOUMILLIAU (22226)

Ancienne commune :

Nom :

Lieu-dit de l'IGN et/ou adresse : Kergoz Kervon

<i>Commune principale</i>	<i>Lieu-dit du cadastre</i>	<i>Année</i>	<i>Section(s) . Parcelle (s)</i>
PLOUMILLIAU		2022	ZI 8, 45
			.

<i>Commune (s)secondaire(s)</i>	<i>Lieu-dit du cadastre</i>	<i>Année</i>	<i>Section (s)</i>	<i>Parcelle (s)</i>

IDENTIFICATION

DESCRIPTION (les affixes 1 et 2 sont à choisir dans la liste des affixes matière, morphologie ou autre)

<i>Structures (illimité)</i>	<i>Doute</i>	<i>Affixe 1</i>	<i>Affixe 2</i>	<i>Quantité</i>
Enclos		quadrangulaire		

Commentaire sur les structures

- Cet enclos ne présente aucune corrélation avec le parcellaire du cadastre de 1817.

INTERPRETATION (les affixes 1 et 2 sont à choisir dans la liste des affixes matière, morphologie ou autre)

<i>Nature (limité à 2)</i>	<i>Affixe 1</i>	<i>Affixe 2</i>	<i>Quantité</i>

Commentaire sur l'interprétation

MOBILIER Mobilier significatif (décrit et commenté) :

<i>Contexte du mobilier :</i>	<i>Lieu de dépôt du mobilier :</i>
-------------------------------	------------------------------------

CHRONOLOGIE

Période de début :	?	siècle :	date :
Période de fin :	?	siècle :	date :

Indicateur de période :

Attribution culturelle :

Commentaire sur la chronologie

GEOREFERENCES (Coordonnées de l'entité) :

Type de fond : IGN 1/25000^{ème}

Carte : 07150 - 2002

Précision de l'emprise : 80 m X 75 m

Localisation connue et limites supposées

Coordonnées Lambert 93 :

X du centroïde : 224,182

Y du centroïde : 6861,046

Z du centroïde : 110 m NGF

ETAT ACTUEL

Situation : plein air Grotte, abri, souterrain Immergé

<i>Topographie</i>	<i>Géologie</i>	<i>Géomorphologie</i>

Détruit : NON

En élévation : OUI NON

CIRCONSTANCES DE DECOUVERTE

<i>Année de la découverte</i>	<i>Circonstance de la découverte</i>	<i>Inventeur/informateur</i>
2022	prospection aérienne	C.BIZIEN-JAGLIN

SOURCES :(mentionner documents bibliographiques, archives, cartes, plans, photographies etc...) :

<i>notice</i>	<i>pages concernées</i>
Cliché C.BIZIEN-JAGLIN n° 4329 du 20/08/2022	

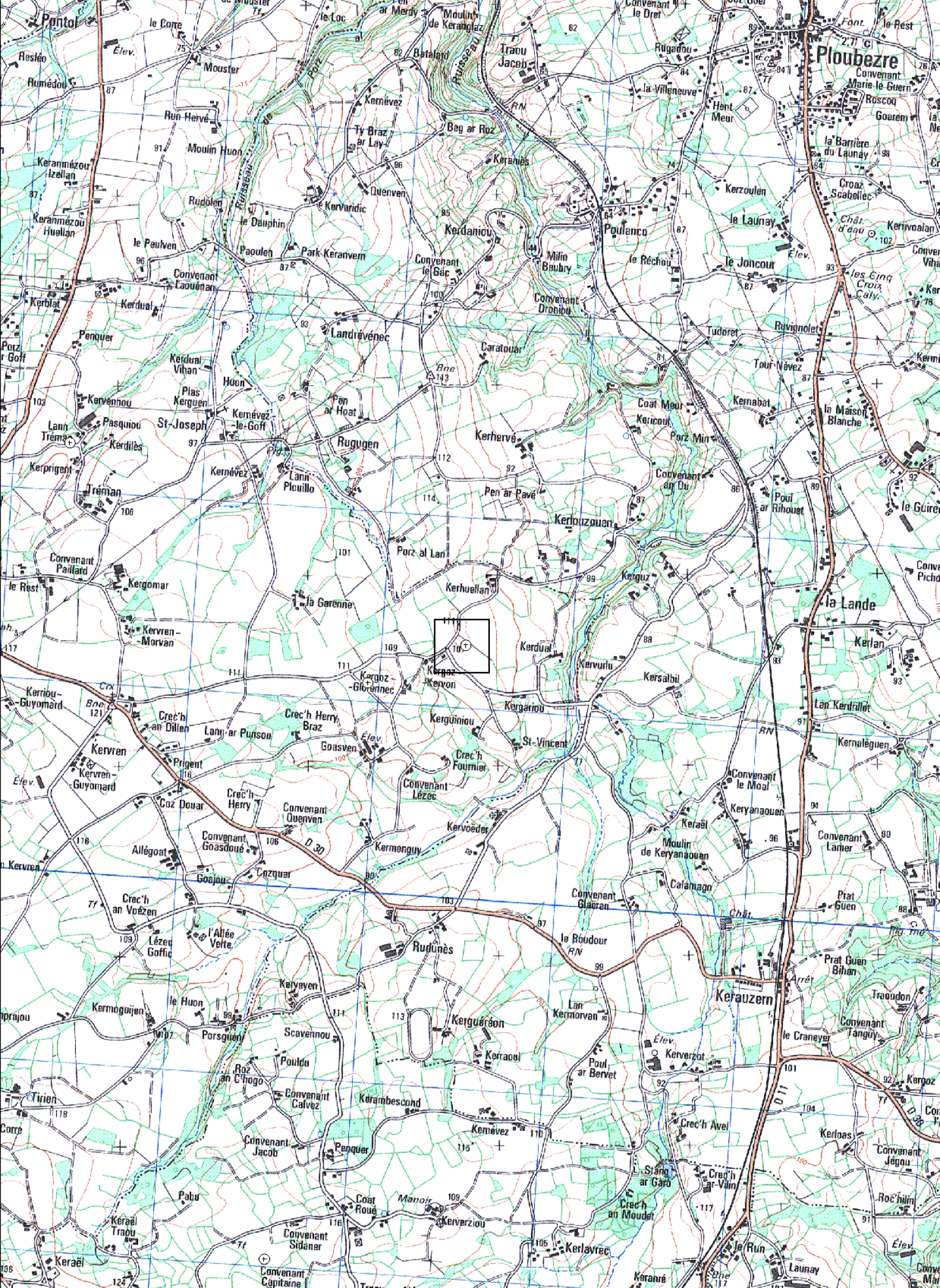
Commentaire général sur l'EA :

.....
.....
.....
.....
.....

Cadre réservé au SRA

• N° Entité :

Modification



22226 PLOUMILLIAU

Kergoz Kervon

Doc. 2022

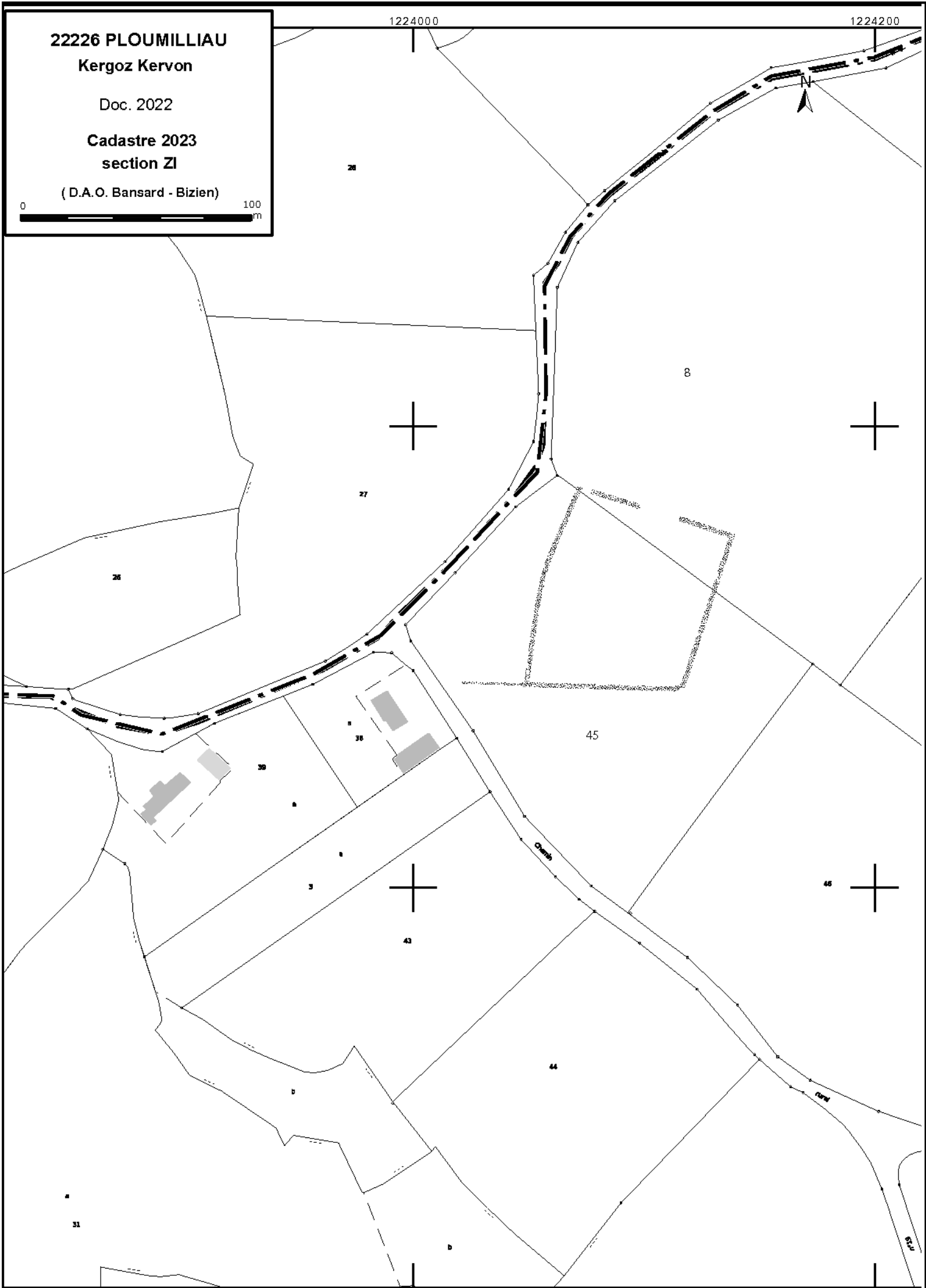
Cadastre 2023
section ZI

(D.A.O. Bansard - Bizien)



1224000

1224200



1224000

1224200

Kergoz Kervon

Cordonnées Lambert 93e :
X = 224,182 Y = 6861,046

Cliché n°4329 du 20/08/2022



Colorimétrie et contraste modifiés



FICHE D'ENREGISTREMENT DE DECOUVERTE

Année : 2022

Première mention =

Données complémentaires =

Année de première mention =

N° de l'EA =

NOM DU REDACTEUR : **Catherine Bizien-Jaglin**

localisation Département 22

Commune principale: **PLOUMILLIAU (22226)**

Ancienne commune :

Nom :

Lieu-dit de l'IGN et/ou adresse : **Kerprigent**

Commune principale	Lieu-dit du cadastre	Année	Section(s) . Parcelle (s)
PLOUMILLIAU		2022	ZD 41a, 42a, 61, 98
			.

Commune (s)secondaire(s)	Lieu-dit du cadastre	Année	Section (s)	Parcelle (s)

IDENTIFICATION

DESCRIPTION (les affixes 1 et 2 sont à choisir dans la liste des affixes matière, morphologie ou autre)

Structures (illimité)	Doute	Affixe 1	Affixe 2	Quantité
Enclos		curvilinéaire		

Commentaire sur les structures

-.probablement encore en partie conservé sous forme de dénivelés

- Cet enclos ne présente aucune corrélation avec le parcellaire du cadastre de 1817.

INTERPRETATION (les affixes 1 et 2 sont à choisir dans la liste des affixes matière, morphologie ou autre)

Nature (limité à 2)	Affixe 1	Affixe 2	Quantité

Commentaire sur l'interprétation

MOBILIER Mobilier significatif (décrit et commenté) :

Contexte du mobilier :	Lieu de dépôt du mobilier :
------------------------	-----------------------------

CHRONOLOGIE

Période de début :	?	siècle :	date :
Période de fin :	?	siècle :	date :

Indicateur de période :

Attribution culturelle :

Commentaire sur la chronologie

GEOREFERENCES (Coordonnées de l'entité) :

Type de fond : IGN 1/25000^{ème}

Carte : 0715O - 2002

Précision de l'emprise : 160 m X 80 m

Localisation connue et limites supposées

Coordonnées Lambert 93 :

X du centroïde : 222,072

Y du centroïde : 6862,110

Z du centroïde : 94 m NGF

ETAT ACTUEL

Situation : plein air Grotte, abri, souterrain Immergé

Topographie	Géologie	Géomorphologie

Détruit : OUI NON

En élévation : OUI NON

CIRCONSTANCES DE DECOUVERTE

Année de la découverte	Circonstance de la découverte	Inventeur/informateur
2022	prospection documentaire	J. Bansard

SOURCES :(mentionner documents bibliographiques, archives, cartes, plans, photographies etc...) :

notice	pages concernées
Photo Mission IGN : CP03000072_2003_fd0022_250 du 24/06/2003	

Commentaire général sur l'EA :

.....

.....

.....

.....

.....

.....

Cadre réservé au SRA

• N° Entité :

Modification



1221800

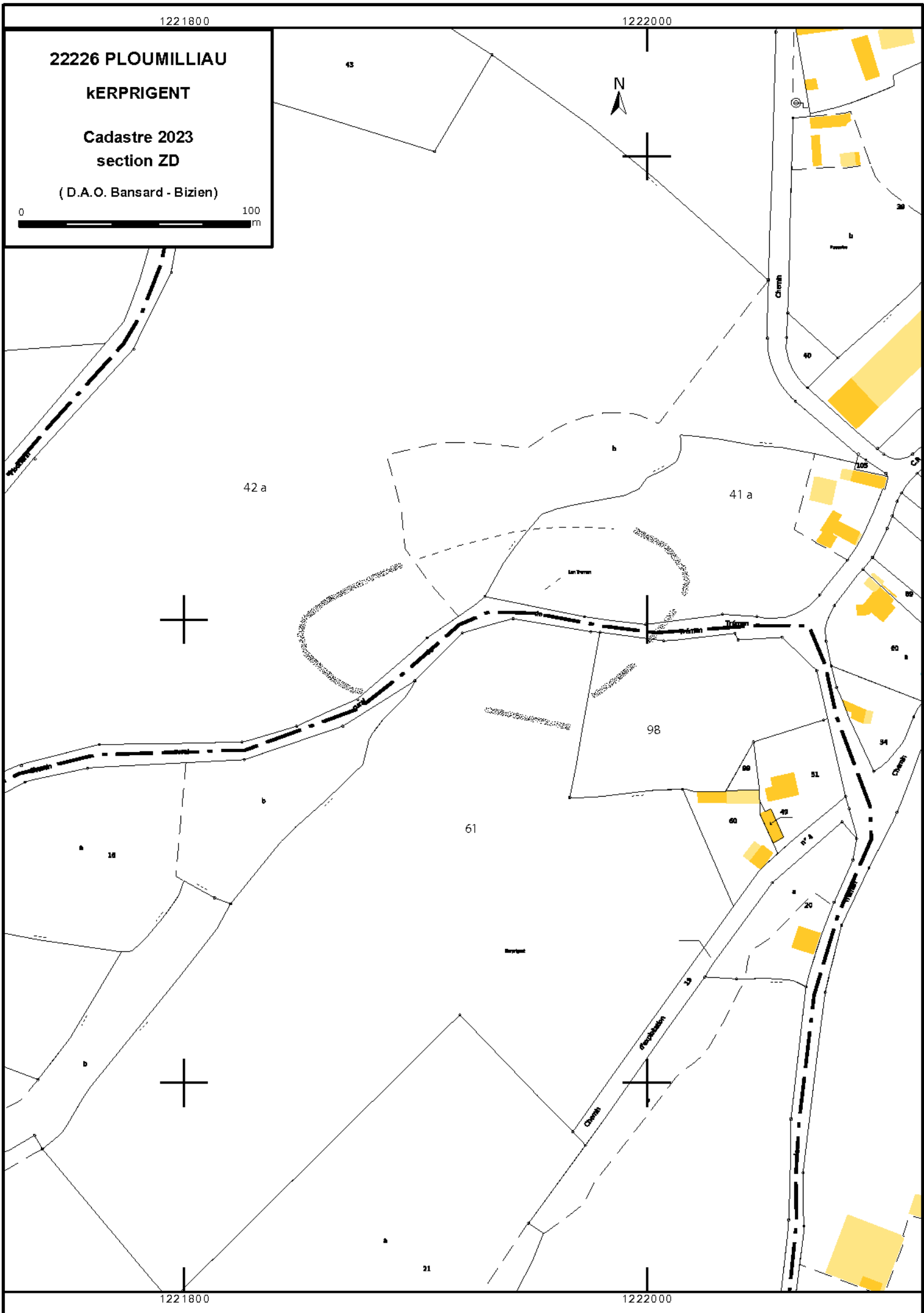
1222000

22226 PLOUMILLIAU

KERPRIGENT

Cadastre 2023
section ZD

(D.A.O. Bansard - Bizien)



Kerprigent

Cordonnées Lambert 93e :
X = 222,072 Y = 6862,110

Cliché °IGN 2003
Mission CP03000072_2003_fd0022_250 du 24/06/2003



FICHE D'ENREGISTREMENT DE DECOUVERTE

Année : 2022

Première mention =

Données complémentaires =

Année de première mention =

N° de l'EA =

NOM DU REDACTEUR : **Catherine Bizien-Jaglin**

localisation Département 22

Commune principale: PLOUMILLIAU (22226)

Ancienne commune :

Nom :

Lieu-dit de l'IGN et/ou adresse : Kersénan

<i>Commune principale</i>	<i>Lieu-dit du cadastre</i>	<i>Année</i>	<i>Section(s) . Parcelle (s)</i>
PLOUMILLIAU		2022	B 531
			.

<i>Commune (s)secondaire(s)</i>	<i>Lieu-dit du cadastre</i>	<i>Année</i>	<i>Section (s)</i>	<i>Parcelle (s)</i>

IDENTIFICATION

DESCRIPTION (les affixes 1 et 2 sont à choisir dans la liste des affixes matière, morphologie ou autre)

<i>Structures (illimité)</i>	<i>Doute</i>	<i>Affixe 1</i>	<i>Affixe 2</i>	<i>Quantité</i>
Enclos		curvilinéaire		

Commentaire sur les structures

- Cet enclos ne présente aucune corrélation avec le parcellaire du cadastre de 1817.

INTERPRETATION (les affixes 1 et 2 sont à choisir dans la liste des affixes matière, morphologie ou autre)

<i>Nature (limité à 2)</i>	<i>Affixe 1</i>	<i>Affixe 2</i>	<i>Quantité</i>

Commentaire sur l'interprétation

MOBILIER Mobilier significatif (décrit et commenté) :

<i>Contexte du mobilier :</i>	<i>Lieu de dépôt du mobilier :</i>
-------------------------------	------------------------------------

CHRONOLOGIE

Période de début :	?	siècle :	date :
Période de fin :	?	siècle :	date :

Indicateur de période :

Attribution culturelle :

Commentaire sur la chronologie

GEOREFERENCES (Coordonnées de l'entité) :

Type de fond : IGN 1/25000^{ème}

Carte : 07150 - 2002

Précision de l'emprise : 80 m X 70 m

Localisation connue et limites supposées

Coordonnées Lambert 93 :

X du centroïde : 220,883

Y du centroïde : 6862,770

Z du centroïde : 111 m NGF

ETAT ACTUEL

Situation : plein air Grotte, abri, souterrain Immergé

Topographie	Géologie	Géomorphologie

Détruit : NON

En élévation : OUI NON

CIRCONSTANCES DE DECOUVERTE

Année de la découverte	Circonstance de la découverte	Inventeur/informateur
2022	prospection documentaire	J. Bansard

SOURCES :(mentionner documents bibliographiques, archives, cartes, plans, photographies etc...) :

notice	pages concernées
Photo Mission IGN : CP03000072_2003_fd0022_250 du 24/06/2003	

Commentaire général sur l'EA :

.....
.....
.....
.....
.....
.....

Cadre réservé au SRA

• N° Entité :

Modification



1220800

1221000

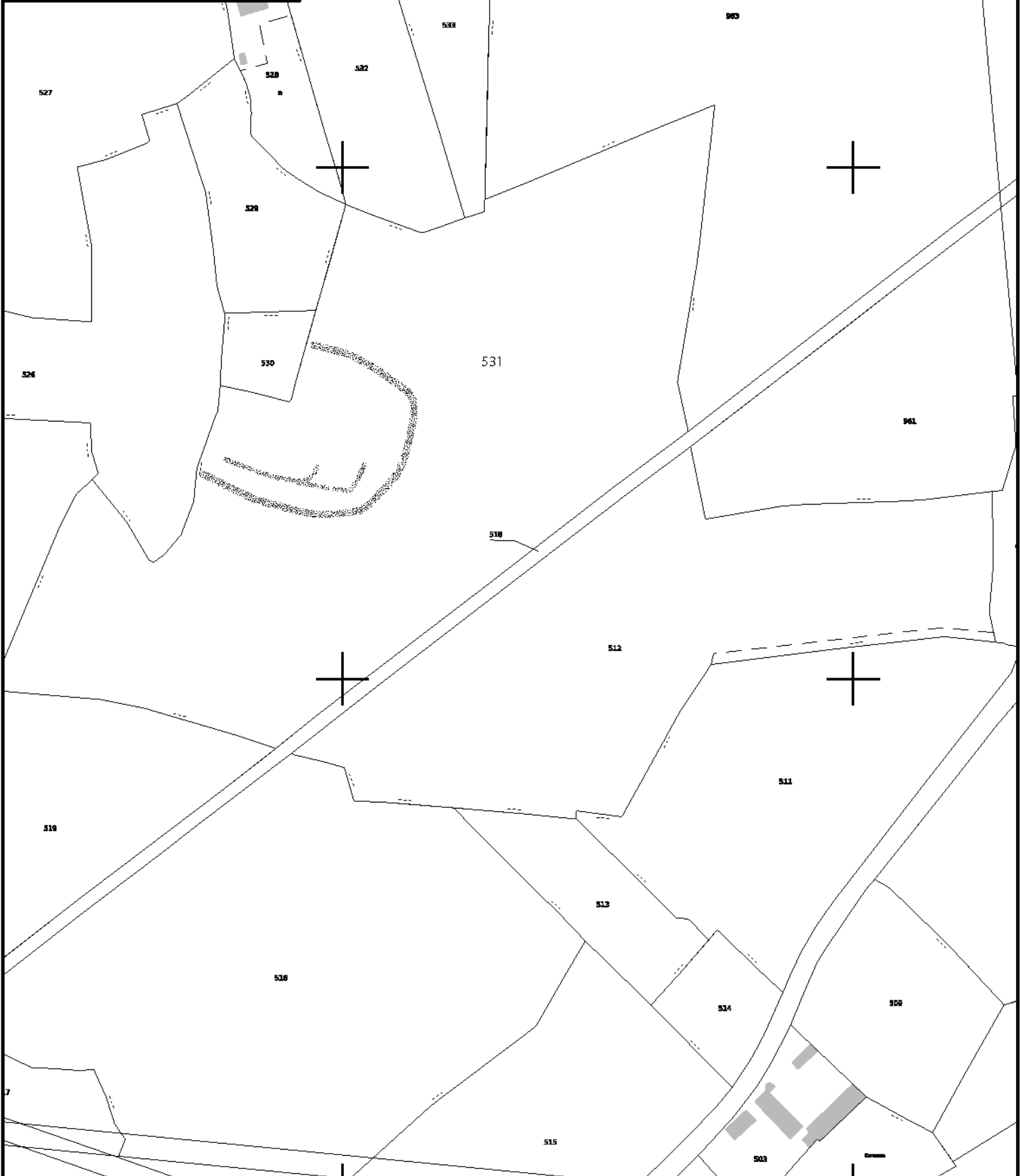
22226 PLOUMILLIAU

Kersenan

Cadastre 2023
section B

(D.A.O. Bansard - Bizien)

0 100 m



Kersénan

Cordonnées Lambert 93e :
X = 220,883 Y = 6862,770

Cliché IGN 2003

Mission CP03000072_2003_fd0022_250 du 24/06/2003



Colorimétrie et contraste modifiés



FICHE D'ENREGISTREMENT DE DECOUVERTE

Année : 2022

Première mention =

Données complémentaires =

Année de première mention =

N° de l'EA =

NOM DU REDACTEUR : **Catherine Bizien-Jaglin**

localisation Département 22

Commune principale: **PLOUMILLIAU (22226)**

Ancienne commune :

Nom :

Lieu-dit de l'IGN et/ou adresse : **Min Toull**

Commune principale	Lieu-dit du cadastre	Année	Section(s) . Parcelle (s)
PLOUMILLIAU		2022	F 870
			.

Commune (s)secondaire(s)	Lieu-dit du cadastre	Année	Section (s)	Parcelle (s)

IDENTIFICATION

DESCRIPTION (les affixes 1 et 2 sont à choisir dans la liste des affixes matière, morphologie ou autre)

Structures (illimité)	Doute	Affixe 1	Affixe 2	Quantité
Enclos		circulaire		
enclos		trapézoïdal		
Commentaire sur les structures				
- Cet enclos ne présente aucune corrélation avec le parcellaire du cadastre de 1817.				

INTERPRETATION (les affixes 1 et 2 sont à choisir dans la liste des affixes matière, morphologie ou autre)

Nature (limité à 2)	Affixe 1	Affixe 2	Quantité
Commentaire sur l'interprétation			

MOBILIER Mobilier significatif (décrit et commenté) :

Contexte du mobilier :	Lieu de dépôt du mobilier :
------------------------	-----------------------------

CHRONOLOGIE

Période de début :	?	siècle :	date :
Période de fin :	?	siècle :	date :

Indicateur de période :

Attribution culturelle :

Commentaire sur la chronologie

GEOREFERENCES (Coordonnées de l'entité) :

Type de fond : IGN 1/25000^{ème}

Carte : 07150 - 2002

Précision de l'emprise : 40 m X 30 m et 20 m de diamètre

Localisation connue et limites supposées

Coordonnées Lambert 93 :

X du centroïde : 220,463

Y du centroïde : 6861,421

Z du centroïde : 110 m NGF

ETAT ACTUEL

Situation : plein air Grotte, abri, souterrain Immergé

Topographie	Géologie	Géomorphologie

Détruit : OUI NON

En élévation : OUI NON

CIRCONSTANCES DE DECOUVERTE

Année de la découverte	Circonstance de la découverte	Inventeur/informateur
2022	prospection documentaire	J. Bansard

SOURCES :(mentionner documents bibliographiques, archives, cartes, plans, photographies etc...) :

notice	pages concernées
Mission IGN 2003 : CP03000072_2003_fd0022_250 du 24/06/2003	

Commentaire général sur l'EA :

.....
.....
.....
.....
.....
.....

Cadre réservé au SRA

• N° Entité :

Modification



220200

1220400

22226 PLOUMILLIAU

Min Toull

Cadastre 2023
section F2

(D.A.O. Bansard - Bizien)

0 100 m



Min Toull**Cordonnées Lambert 93e :****X = 220,463 Y = 6861,421****Cliché IGN 2003****Mission CP03000072_2003_fd0022_250 du 24/06/2003****Colorimétrie et contraste modifiés**

FICHE D'ENREGISTREMENT DE DECOUVERTE

Année : 2022

Première mention =

Données complémentaires =

Année de première mention =

N° de l'EA =

NOM DU REDACTEUR : **Catherine Bizien-Jaglin**

localisation Département 22

Commune principale: **PLOUNÉVEZ-MOËDEC (22228)**

Ancienne commune :

Nom :

Lieu-dit de l'IGN et/ou adresse : **Kerandraff**

Commune principale	Lieu-dit du cadastre	Année	Section(s) . Parcelle (s)
PLOUNÉVEZ-MOËDEC		2022	C 1775 et 1777
			.

Commune (s)secondaire(s)	Lieu-dit du cadastre	Année	Section (s)	Parcelle (s)

IDENTIFICATION

DESCRIPTION (les affixes 1 et 2 sont à choisir dans la liste des affixes matière, morphologie ou autre)

Structures (illimité)	Doute	Affixe 1	Affixe 2	Quantité
partie d'enclos				
Commentaire sur les structures				
- Cet enclos ne présente aucune corrélation avec le parcellaire du cadastre de 1834.				

INTERPRETATION (les affixes 1 et 2 sont à choisir dans la liste des affixes matière, morphologie ou autre)

Nature (limité à 2)	Affixe 1	Affixe 2	Quantité
Commentaire sur l'interprétation			

MOBILIER Mobilier significatif (décrit et commenté) :

Contexte du mobilier :	Lieu de dépôt du mobilier :
------------------------	-----------------------------

CHRONOLOGIE

Période de début :	?	siècle :	date :
Période de fin :	?	siècle :	date :

Indicateur de période :

Attribution culturelle :

Commentaire sur la chronologie

GEOREFERENCES (Coordonnées de l'entité) :

Type de fond : IGN 1/25000^{ème}

Carte : 0716O - 2003

Précision de l'emprise : 60 m X 30 m

Localisation connue et limites supposées

Coordonnées Lambert 93 :

X du centroïde : 224,012

Y du centroïde : 6849,150

Z du centroïde : 192 m NGF

ETAT ACTUEL

Situation : plein air Grotte, abri, souterrain Immergé

Topographie	Géologie	Géomorphologie

Détruit : NON

En élévation : OUI NON

CIRCONSTANCES DE DECOUVERTE

Année de la découverte	Circonstance de la découverte	Inventeur/informateur
2022	prospection documentaire	J. Bansard

SOURCES :(mentionner documents bibliographiques, archives, cartes, plans, photographies etc...) :

notice	pages concernées
Mission IGN 2003 : CP03000072_2003_fd0022_250 du 24/06/2003	

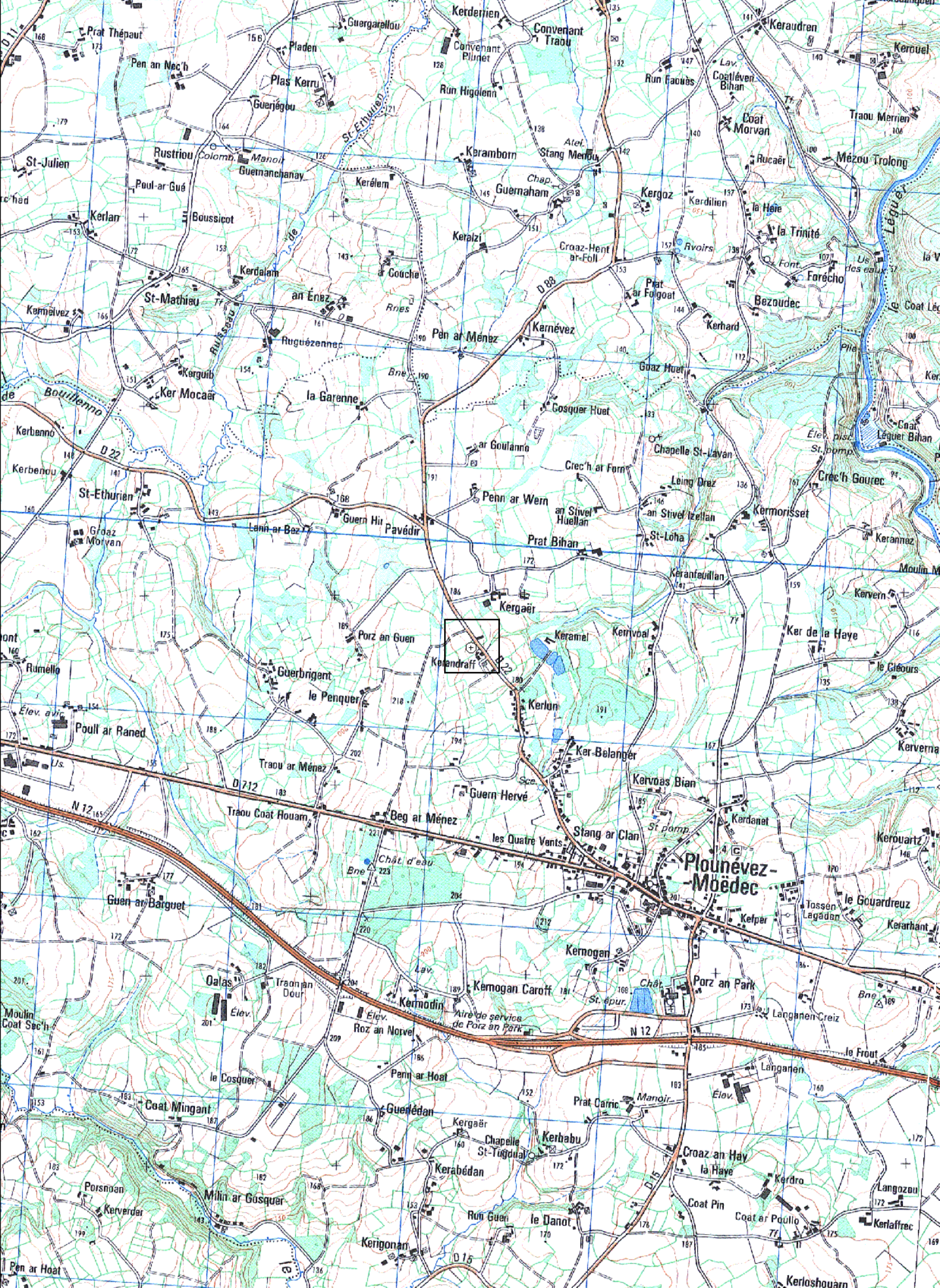
Commentaire général sur l'EA :

.....
.....
.....
.....
.....

Cadre réservé au SRA

• N° Entité :

Modification



1223800

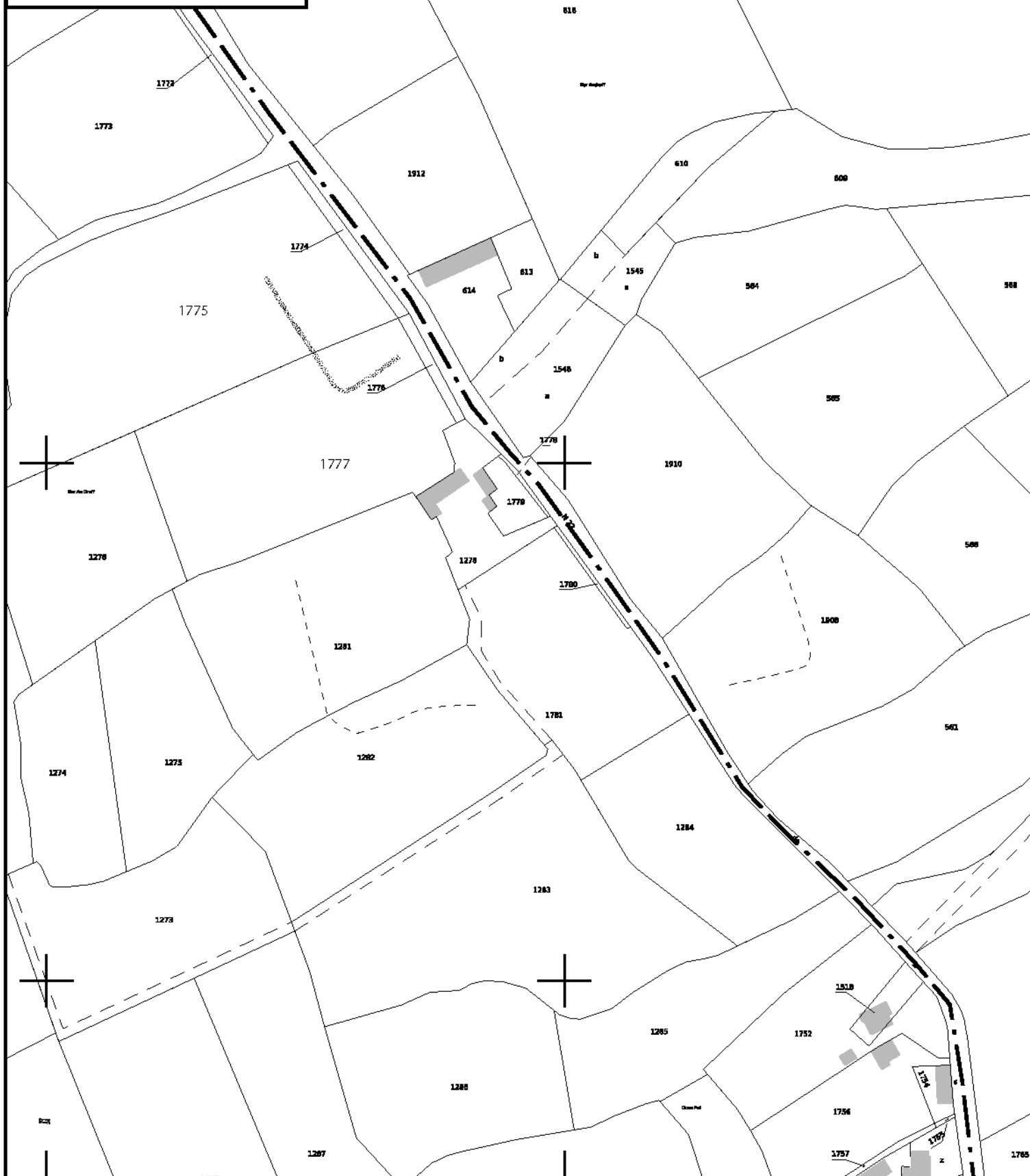
1224000

22228 PLOUNEVEZ-MOEDEC

Kerandraff

Cadastre 2023
section C

(D.A.O. Bansard - Bizien)



1223800

1224000

Kerandraff

Cordonnées Lambert 93e :
X = 224,012 Y = 6849,150

Cliché IGN 2003

Mission CP03000072_2003_fd0022_250 du 24/06/2003



Colorimétrie et contraste modifiés



FICHE D'ENREGISTREMENT DE DECOUVERTE

Année : 2022

Première mention =

Données complémentaires =

Année de première mention =

N° de l'EA =

NOM DU REDACTEUR : **Catherine Bizien-Jaglin**

localisation Département 22

Commune principale: **PLOUNÉVEZ-MOËDEC (22228)**

Ancienne commune :

Nom :

Lieu-dit de l'IGN et/ou adresse : **Kervernard**

Commune principale	Lieu-dit du cadastre	Année	Section(s) . Parcelle (s)
PLOUNÉVEZ-MOËDEC		2022	B 2043, 2044
			.

Commune (s)secondaire(s)	Lieu-dit du cadastre	Année	Section (s)	Parcelle (s)

IDENTIFICATION

DESCRIPTION (les affixes 1 et 2 sont à choisir dans la liste des affixes matière, morphologie ou autre)

Structures (illimité)	Doute	Affixe 1	Affixe 2	Quantité
Enclos		curvilinéaire		

Commentaire sur les structures

- Cet enclos ne présente aucune corrélation avec le parcellaire du cadastre de 1834.

INTERPRETATION (les affixes 1 et 2 sont à choisir dans la liste des affixes matière, morphologie ou autre)

Nature (limité à 2)	Affixe 1	Affixe 2	Quantité

Commentaire sur l'interprétation

MOBILIER Mobilier significatif (décrit et commenté) :

Contexte du mobilier :	Lieu de dépôt du mobilier :
------------------------	-----------------------------

CHRONOLOGIE

Période de début :	?	siècle :	date :
Période de fin :	?	siècle :	date :

Indicateur de période :

Attribution culturelle :

Commentaire sur la chronologie

GEOREFERENCES (Coordonnées de l'entité) :

Type de fond : IGN 1/25000^{ème}

Carte : 0716O - 2003

Précision de l'emprise : 90 m X 70 m

Localisation connue et limites supposées

Coordonnées Lambert 93 :

X du centroïde : 226,212

Y du centroïde : 6848,727

Z du centroïde : 143 m NGF

ETAT ACTUEL

Situation : plein air Grotte, abri, souterrain Immergé

<i>Topographie</i>	<i>Géologie</i>	<i>Géomorphologie</i>

Détruit : NON

En élévation : OUI NON

CIRCONSTANCES DE DECOUVERTE

<i>Année de la découverte</i>	<i>Circonstance de la découverte</i>	<i>Inventeur/informateur</i>
2022	prospection documentaire	J. Bansard

SOURCES :(mentionner documents bibliographiques, archives, cartes, plans, photographies etc...) :

notice	pages concernées
Cliché Mission IGN : CP03000072_2003_fd0022_250 du 24/06/2003	

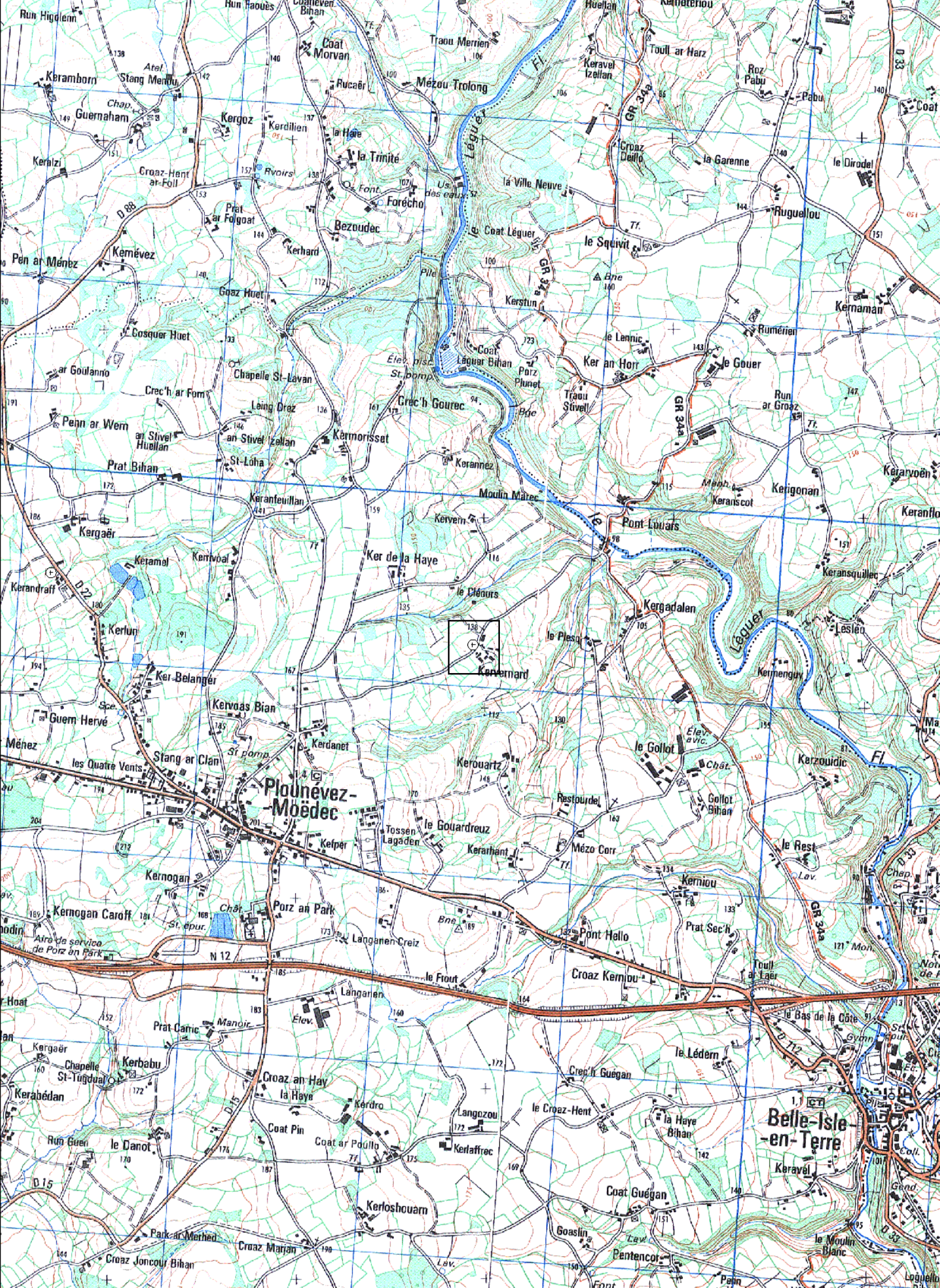
Commentaire général sur l'EA :

.....
.....
.....
.....
.....

Cadre réservé au SRA

• N° Entité :

Modification



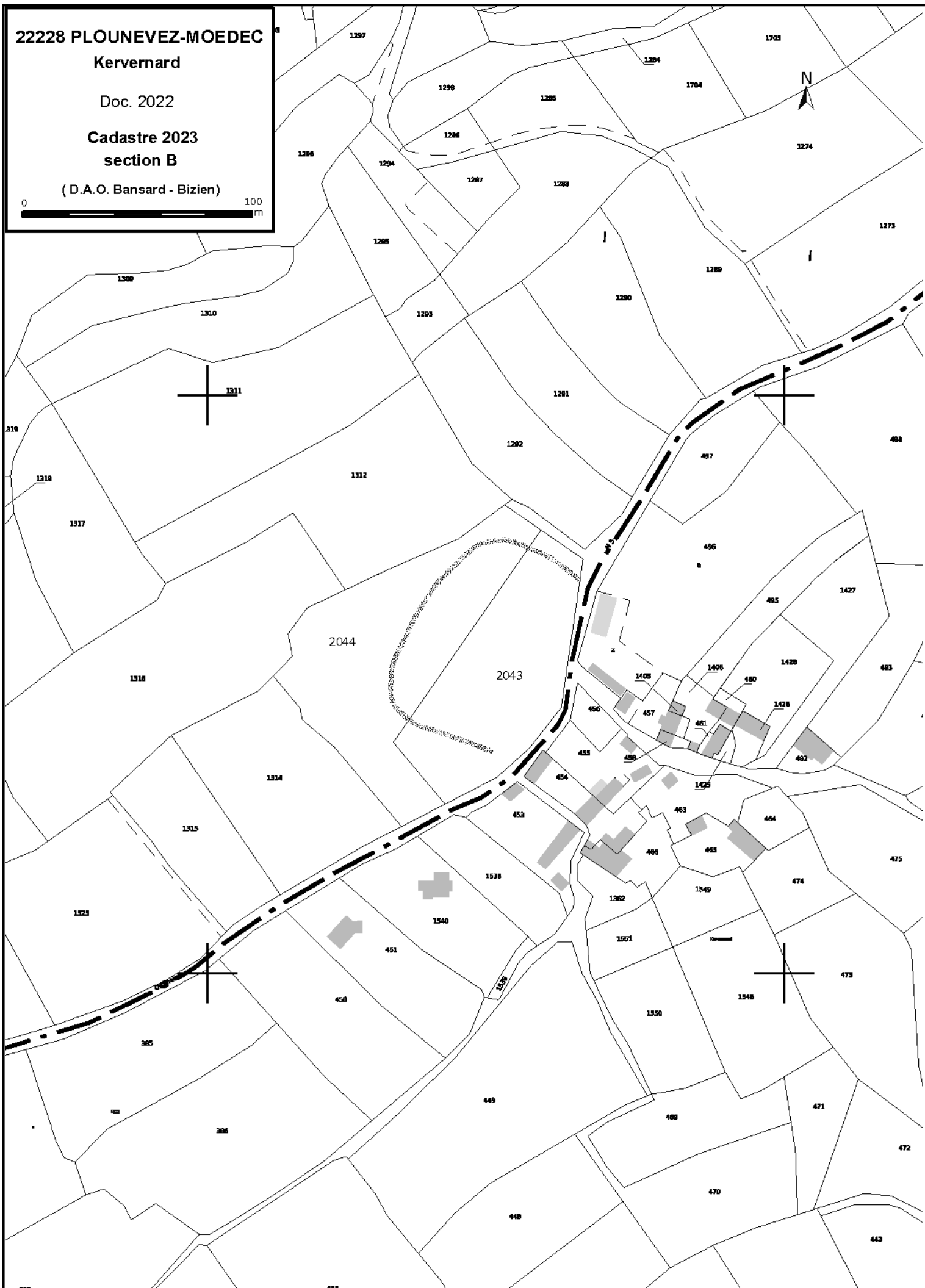
22228 PLOUNEVEZ-MOEDEC

Kervernard

Doc. 2022

Cadastre 2023
section B

(D.A.O. Bansard - Bizien)



Kervernard

Cordonnées Lambert 93e :
X = 226,212 Y = 6848,727

Cliché IGN 2003
Mission CP03000072_2003_fd0022_250 du 24/06/2003



FICHE D'ENREGISTREMENT DE DECOUVERTE

Année : 2022

Première mention =

Données complémentaires =

Année de première mention =

N° de l'EA =

NOM DU REDACTEUR : **Catherine Bizien-Jaglin**

localisation Département 22

Commune principale: **PLOUVARA (22234)**

Ancienne commune :

Nom :

Lieu-dit de l'IGN et/ou adresse : **La Ville Claire**

Commune principale	Lieu-dit du cadastre	Année	Section(s) . Parcelle (s)
PLOUVARA		2022	ZD 102a
			.

Commune (s)secondaire(s)	Lieu-dit du cadastre	Année	Section (s)	Parcelle (s)

IDENTIFICATION

DESCRIPTION (les affixes 1 et 2 sont à choisir dans la liste des affixes matière, morphologie ou autre)

Structures (illimité)	Doute	Affixe 1	Affixe 2	Quantité
Enclos		quadrangulaire	incomplet	

Commentaire sur les structures

- Cet enclos ne présente aucune corrélation avec le parcellaire du cadastre de 1837.

INTERPRETATION (les affixes 1 et 2 sont à choisir dans la liste des affixes matière, morphologie ou autre)

Nature (limité à 2)	Affixe 1	Affixe 2	Quantité

Commentaire sur l'interprétation

MOBILIER Mobilier significatif (décrit et commenté) :

Contexte du mobilier :	Lieu de dépôt du mobilier :
------------------------	-----------------------------

CHRONOLOGIE

Période de début :	?	siècle :	date :
Période de fin :	?	siècle :	date :

Indicateur de période :

Attribution culturelle :

Commentaire sur la chronologie

GEOREFERENCES (Coordonnées de l'entité) :

Type de fond : IGN 1/25000^{ème}

Carte : 0916 OT - 2001

Précision de l'emprise : 70 m X 60 m

Localisation connue et limites supposées

Coordonnées Lambert 93 :

X du centroïde : 264,507

Y du centroïde : 6838,160

Z du centroïde : 187 m NGF

ETAT ACTUEL

Situation : plein air Grotte, abri, souterrain Immergé

<i>Topographie</i>	<i>Géologie</i>	<i>Géomorphologie</i>

Détruit : NON

En élévation : OUI NON

CIRCONSTANCES DE DECOUVERTE

<i>Année de la découverte</i>	<i>Circonstance de la découverte</i>	<i>Inventeur/informateur</i>
2022	prospection aérienne	C.BIZIEN-JAGLIN

SOURCES :(mentionner documents bibliographiques, archives, cartes, plans, photographies etc...) :

<i>notice</i>	<i>pages concernées</i>
Cliché C.BIZIEN-JAGLIN n° 4253 du 20/08/2022	

Commentaire général sur l'EA :

.....
.....
.....
.....
.....

Cadre réservé au SRA

• N° Entité :

Modification



1264200

1264400

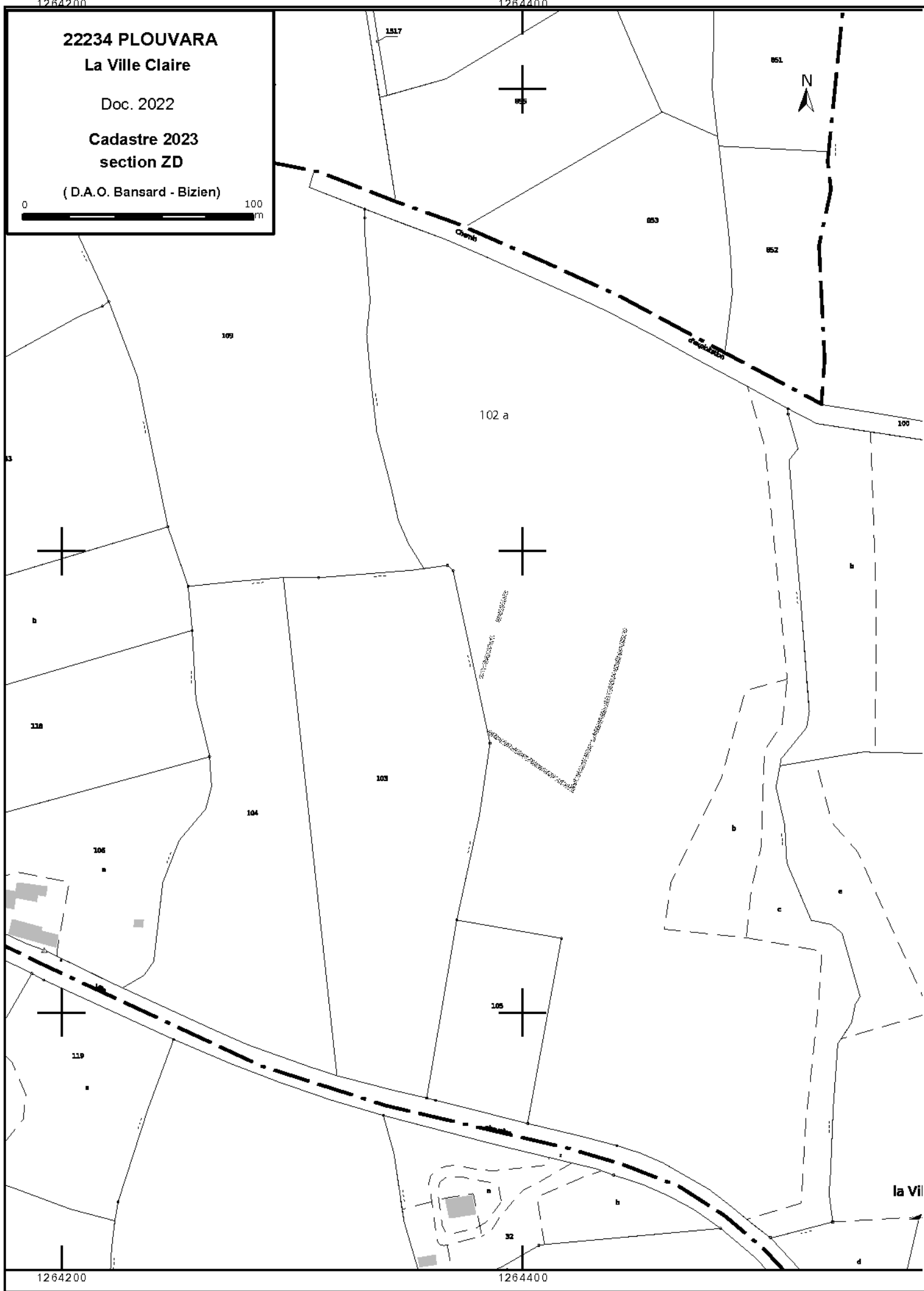
22234 PLOUVARA

La Ville Claire

Doc. 2022

Cadastre 2023 section ZD

(D.A.O. Bansard - Bizien)



1264200

1264400

la Vi

La Ville Claire

Cordonnées Lambert 93e :
X = 264,507 Y = 6838,160

Cliché n°4253 du 20/08/2022



Colorimétrie et contraste modifiés



FICHE D'ENREGISTREMENT DE DECOUVERTE

Année : 2022

Première mention =

Données complémentaires =

Année de première mention =

N° de l'EA =

NOM DU REDACTEUR : **Catherine Bizien-Jaglin**

localisation Département 22

Commune principale: **PLOUVARA (22234)**

Ancienne commune :

Nom :

Lieu-dit de l'IGN et/ou adresse : **Le Pont Cam**

Commune principale	Lieu-dit du cadastre	Année	Section(s) . Parcelle (s)
PLOUVARA		2022	ZM 87c
			.

Commune (s)secondaire(s)	Lieu-dit du cadastre	Année	Section (s)	Parcelle (s)

IDENTIFICATION

DESCRIPTION (les affixes 1 et 2 sont à choisir dans la liste des affixes matière, morphologie ou autre)

Structures (illimité)	Doute	Affixe 1	Affixe 2	Quantité
Enclos		quadrangulaire	incomplet	

Commentaire sur les structures

- Cet enclos ne présente aucune corrélation avec le parcellaire du cadastre de 1837.

INTERPRETATION (les affixes 1 et 2 sont à choisir dans la liste des affixes matière, morphologie ou autre)

Nature (limité à 2)	Affixe 1	Affixe 2	Quantité

Commentaire sur l'interprétation

MOBILIER Mobilier significatif (décrit et commenté) :

Contexte du mobilier : Lieu de dépôt du mobilier :

CHRONOLOGIE

Période de début :	?	siècle :	date :
Période de fin :	?	siècle :	date :

Indicateur de période :

Attribution culturelle :

Commentaire sur la chronologie

GEOREFERENCES (Coordonnées de l'entité) :

Type de fond : IGN 1/25000^{ème}

Carte : 0916 OT - 2001

Précision de l'emprise : 44 m X 40 m

Localisation connue et limites supposées

Coordonnées Lambert 93 :

X du centroïde : 260,783

Y du centroïde : 6838,992

Z du centroïde : 134 m NGF

ETAT ACTUEL

Situation : plein air Grotte, abri, souterrain Immergé

<i>Topographie</i>	<i>Géologie</i>	<i>Géomorphologie</i>

Détruit : NON

En élévation : OUI NON

CIRCONSTANCES DE DECOUVERTE

<i>Année de la découverte</i>	<i>Circonstance de la découverte</i>	<i>Inventeur/informateur</i>
2022	prospection aérienne	C. Bizien-Jaglin

SOURCES :(mentionner documents bibliographiques, archives, cartes, plans, photographies etc...) :

<i>notice</i>	<i>pages concernées</i>
Cliché C. Bizien-Jaglin n° 3296 du 01-07-2022	

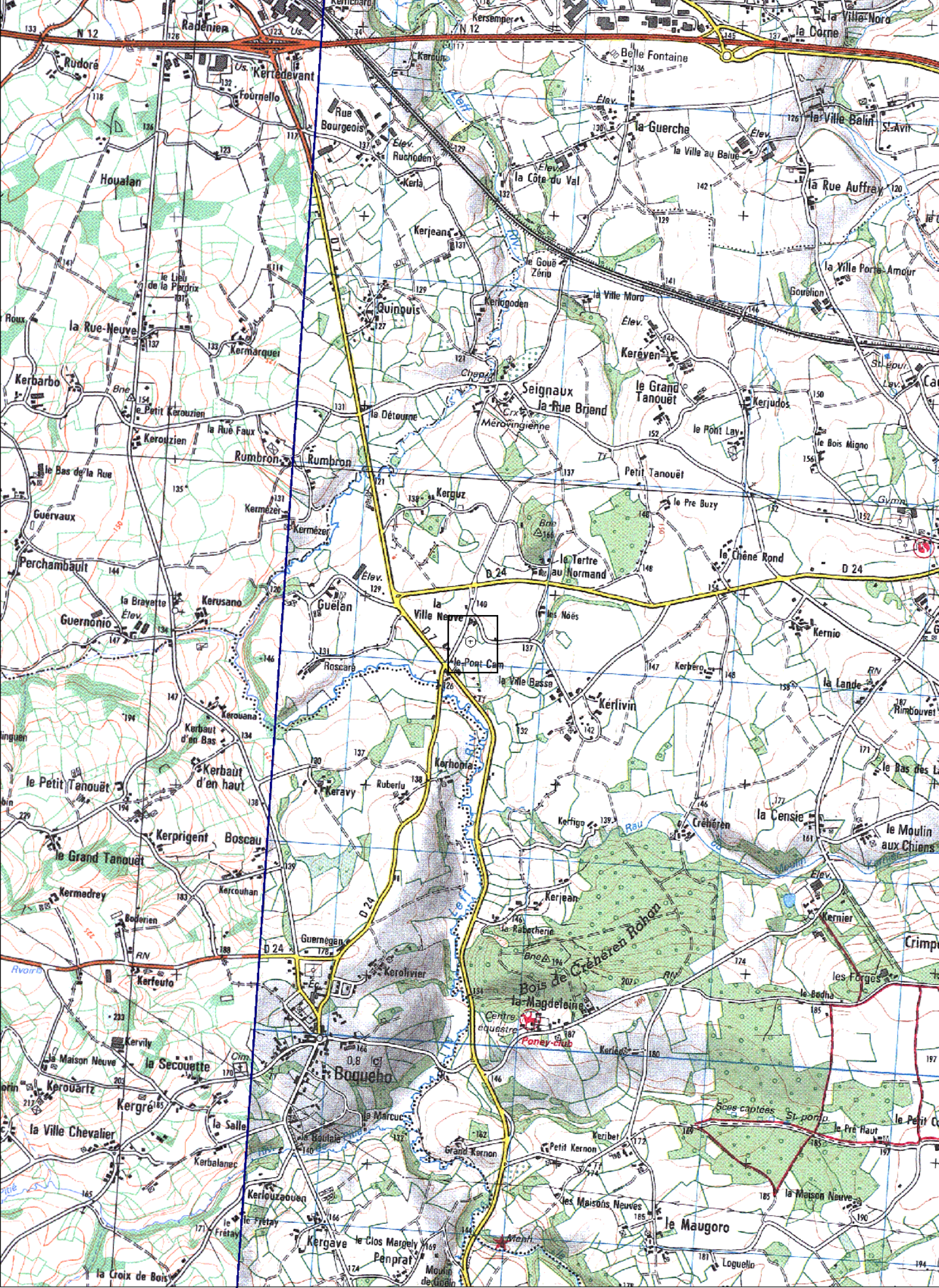
Commentaire général sur l'EA :

.....
.....
.....
.....
.....

Cadre réservé au SRA

• N° Entité :

Modification



1260800

1260800

22234 PLOUVARA

Le Pont Carn

Cadastre 2023
section ZM

(D.A.O. Bansard - Bizien)



la Ville Neuve

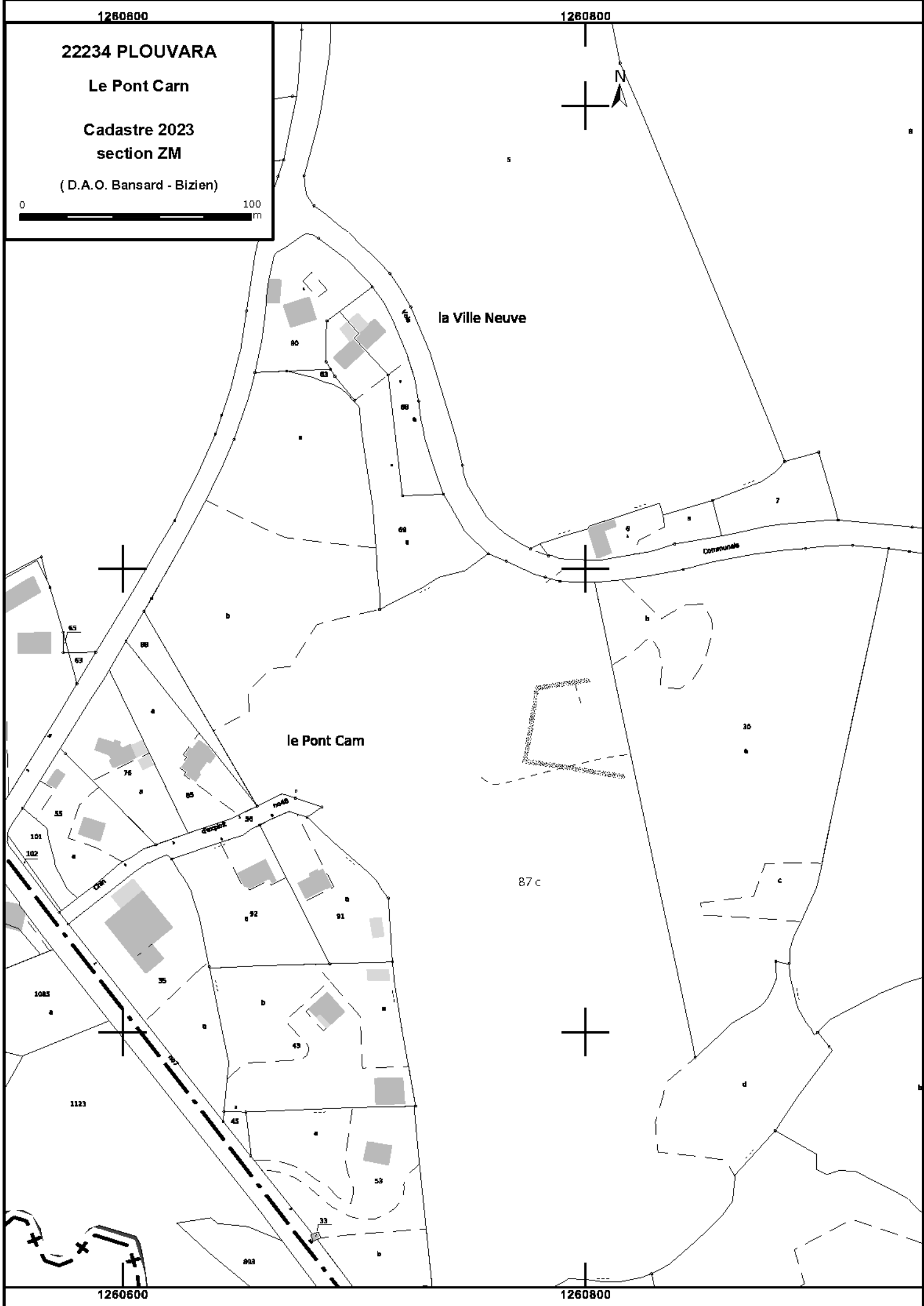
le Pont Carn

Communale

87 c

1260600

1260800




Le Pont Cam

Cordonnées Lambert 93e :
X = 260,783 Y = 6838,992

Cliché n°3296 du 01-07-2022



Colorimétrie et contraste modifiés



FICHE D'ENREGISTREMENT DE DECOUVERTE

Année : 2022

Première mention =

Données complémentaires =

Année de première mention =

N° de l'EA =

NOM DU REDACTEUR : **Catherine Bizien-Jaglin**

localisation Département 22

Commune principale: **PLUMAUGAT (22240)**

Ancienne commune :

Nom :

Lieu-dit de l'IGN et/ou adresse : **La Perruche**

<i>Commune principale</i>	<i>Lieu-dit du cadastre</i>	<i>Année</i>	<i>Section(s) . Parcelle (s)</i>
PLUMAUGAT		2022	D 1546
			.

<i>Commune (s)secondaire(s)</i>	<i>Lieu-dit du cadastre</i>	<i>Année</i>	<i>Section (s)</i>	<i>Parcelle (s)</i>

IDENTIFICATION

DESCRIPTION (les affixes 1 et 2 sont à choisir dans la liste des affixes matière, morphologie ou autre)

<i>Structures (illimité)</i>	<i>Doute</i>	<i>Affixe 1</i>	<i>Affixe 2</i>	<i>Quantité</i>
Enclos		quadrangulaire	enceinte multiple et co	

Commentaire sur les structures

- Cet enclos ne présente aucune corrélation avec le parcellaire du cadastre de 1833.

INTERPRETATION (les affixes 1 et 2 sont à choisir dans la liste des affixes matière, morphologie ou autre)

<i>Nature (limité à 2)</i>	<i>Affixe 1</i>	<i>Affixe 2</i>	<i>Quantité</i>

Commentaire sur l'interprétation

MOBILIER Mobilier significatif (décrit et commenté) :

<i>Contexte du mobilier :</i>	<i>Lieu de dépôt du mobilier :</i>
-------------------------------	------------------------------------

CHRONOLOGIE

Période de début :	?	siècle :	date :
Période de fin :	?	siècle :	date :

Indicateur de période :

Attribution culturelle :

Commentaire sur la chronologie

GEOREFERENCES (Coordonnées de l'entité) :

Type de fond : IGN 1/25000^{ème}

Carte : 1017E- 1996

Précision de l'emprise : 90 m X 85 m

Localisation connue et limites supposées

Coordonnées Lambert 93 :

X du centroïde : 313,624

Y du centroïde : 6807,599

Z du centroïde : 91 m NGF

ETAT ACTUEL

Situation : plein air Grotte, abri, souterrain Immergé

Topographie	Géologie	Géomorphologie

Détruit : OUI NON

En élévation : OUI NON

CIRCONSTANCES DE DECOUVERTE

Année de la découverte	Circonstance de la découverte	Inventeur/informateur
2022	prospection aérienne	C. Bizien-Jaglin

SOURCES :(mentionner documents bibliographiques, archives, cartes, plans, photographies etc...) :

notice	pages concernées
Cliché C. Bizien-Jaglin n° 3359 du 06-07-2022	

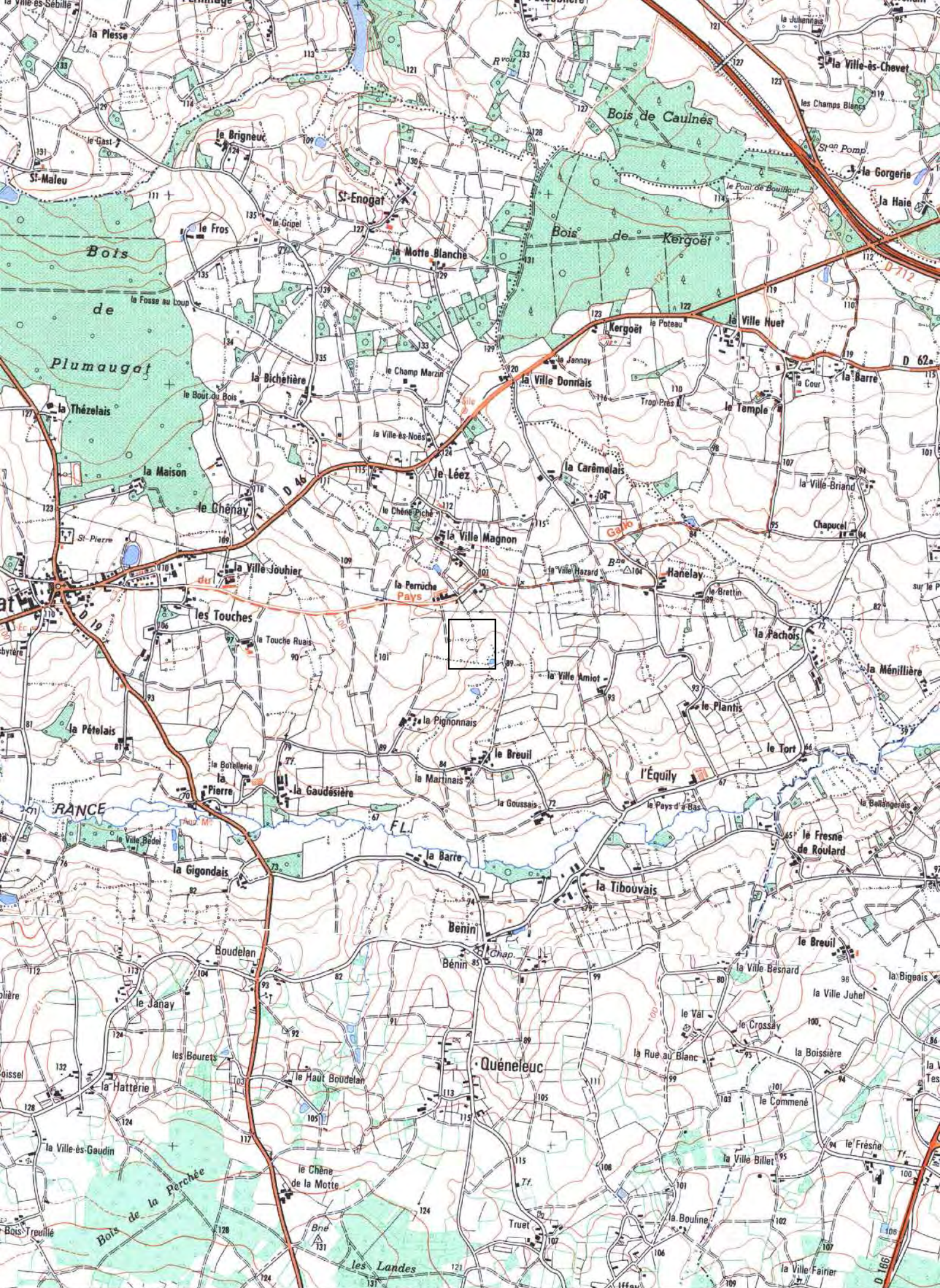
Commentaire général sur l'EA :

.....
.....
.....
.....
.....
.....

Cadre réservé au SRA

• N° Entité :

Modification



22240 PLUMAUGAT

La Perruche
Doc. 2022

Cadastre 2023
section D

(D.A.O. Bansard - Bizien)



1313400

1114

330

350

392

349

1546

335

663

652

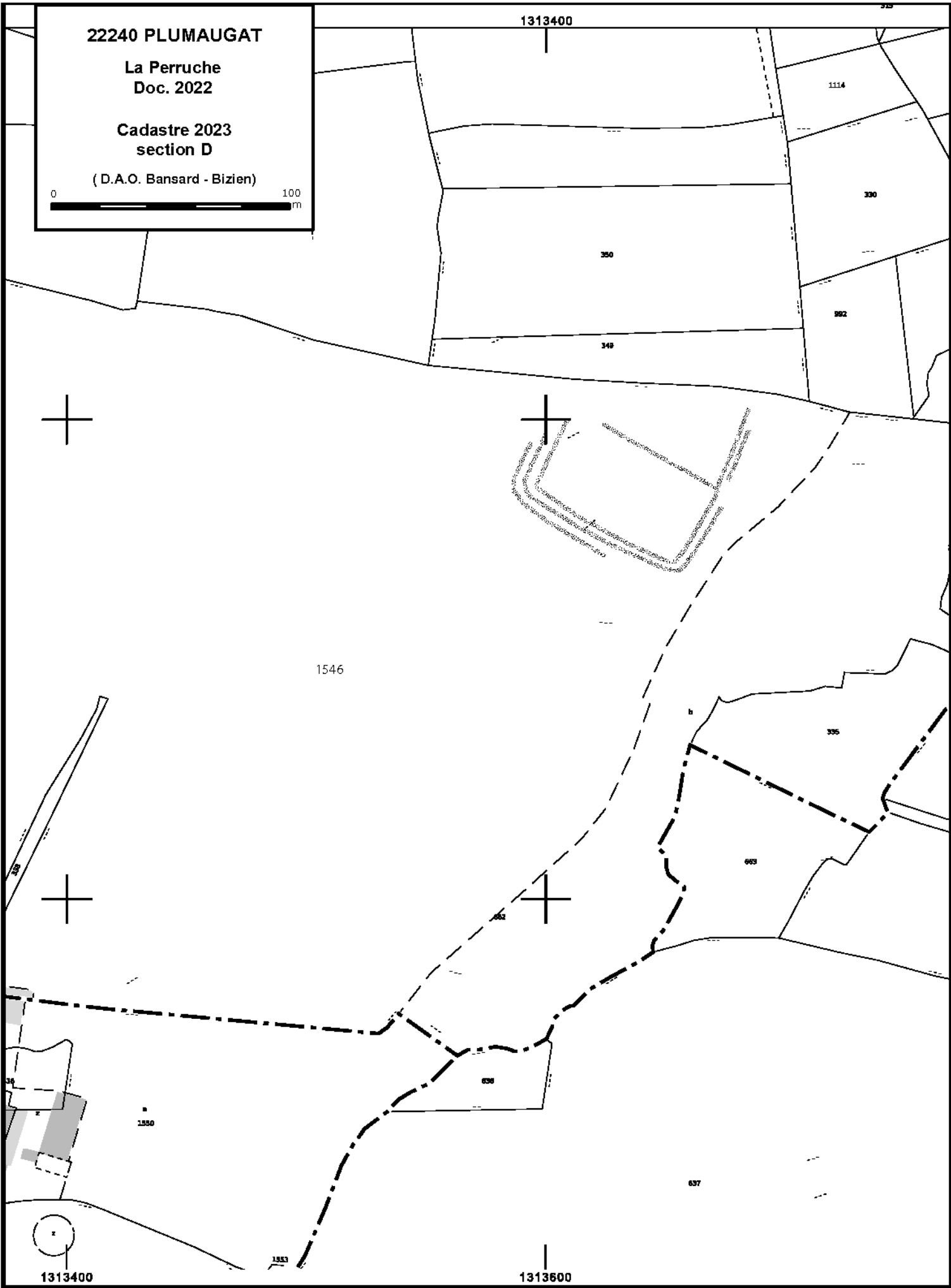
638

1550

637

1313400

1313600



La Perruche

Cordonnées Lambert 93e :
X = 313,624 Y = 6807,599

Cliché n°3359 du 06-07-2022



Colorimétrie et contraste modifiés



FICHE D'ENREGISTREMENT DE DECOUVERTE

Année : 2022

Première mention =

Données complémentaires =

Année de première mention = 1 997

N° de l'EA = 22 240 0008

NOM DU REDACTEUR : **Catherine Bizien-Jaglin**

localisation Département 22

Commune principale: PLUMAUGAT (22240)

Ancienne commune :

Nom :

Lieu-dit de l'IGN et/ou adresse : La Ville Amiot

<i>Commune principale</i>	<i>Lieu-dit du cadastre</i>	<i>Année</i>	<i>Section(s) . Parcelle (s)</i>
PLUMAUGAT		2022	
			.

<i>Commune (s)secondaire(s)</i>	<i>Lieu-dit du cadastre</i>	<i>Année</i>	<i>Section (s)</i>	<i>Parcelle (s)</i>

IDENTIFICATION

DESCRIPTION (les affixes 1 et 2 sont à choisir dans la liste des affixes matière, morphologie ou autre)

<i>Structures (illimité)</i>	<i>Doute</i>	<i>Affixe 1</i>	<i>Affixe 2</i>	<i>Quantité</i>
Enclos		quadrangulaire		
<i>Commentaire sur les structures</i>				
- Complément d'information sur cet enclos signalé en 1997 par M. Gautier				
- Cet enclos ne présente aucune corrélation avec le parcellaire du cadastre de 1833.				

INTERPRETATION (les affixes 1 et 2 sont à choisir dans la liste des affixes matière, morphologie ou autre)

<i>Nature (limité à 2)</i>	<i>Affixe 1</i>	<i>Affixe 2</i>	<i>Quantité</i>
<i>Commentaire sur l'interprétation</i>			

MOBILIER Mobilier significatif (décrit et commenté) :

<i>Contexte du mobilier :</i>	<i>Lieu de dépôt du mobilier :</i>
-------------------------------	------------------------------------

CHRONOLOGIE

Période de début :	?	siècle :	date :
Période de fin :	?	siècle :	date :

Indicateur de période :

Attribution culturelle :

Commentaire sur la chronologie

GEOREFERENCES (Coordonnées de l'entité) :

Type de fond : IGN 1/25000^{ème}

Carte : 1017E - 1996

Précision de l'emprise : 20 m X 20 m

Localisation connue et limites supposées

Coordonnées Lambert 93 :

X du centroïde : 314,330

Y du centroïde : 6807,169

Z du centroïde : 88 m NGF

ETAT ACTUEL

Situation : plein air Grotte, abri, souterrain Immergé

Topographie	Géologie	Géomorphologie

Détruit : OUI NON

En élévation : OUI NON

CIRCONSTANCES DE DECOUVERTE

Année de la découverte	Circonstance de la découverte	Inventeur/informateur
2022	prospection aérienne	C. Bizien-Jaglin

SOURCES :(mentionner documents bibliographiques, archives, cartes, plans, photographies etc...) :

notice	pages concernées
Cliché C. Bizien-Jaglin n° 3728 du 01/08/2022	
Gautier M.,1997 = Exploitation des photographies verticales de l'I.G.N. à des fins archéologiques, Méthodes, résultats, perspectives, L'exemple de la Mission Moncontours – Broons du 16 juin 1976, Rapport de synthèse, 1997, S.R.A.	

Commentaire général sur l'EA :

.....

.....

.....

.....

.....

.....

Cadre réservé au SRA

• N° Entité :

Modification



22240 PLUMAUGAT

La Ville Amiot 2
222400008

Doc. 2022
Cadastre 2023
section D

(D.A.O. Bansard - Bizien)



1314250

0D



1333

1333

1335

1336

677

676

918

917

919

918

1314000

1172

1171

707

700

683

684

AMIOT

701

681

1233

791

1292

763

1281

680

702

1289

1007

679

703

1290

912

L'Equily

1340

607

914

1258

906


1231

1314250


La Ville Amiot

Cordonnées Lambert 93e :
X = 314,330 Y = 6807,169

Cliché n°3728 du 01/08/2022



Colorimétrie et contraste modifiés



FICHE D'ENREGISTREMENT DE DECOUVERTE

Année : 2022

Première mention =

Données complémentaires =

Année de première mention =

N° de l'EA =

NOM DU REDACTEUR : **Catherine Bizien-Jaglin**

localisation Département 22

Commune principale: **PLUMAUGAT (22240)**

Ancienne commune :

Nom :

Lieu-dit de l'IGN et/ou adresse : **L'équily**

Commune principale	Lieu-dit du cadastre	Année	Section(s) . Parcelle (s)
PLUMAUGAT		2022	D 913
			.

Commune (s)secondaire(s)	Lieu-dit du cadastre	Année	Section (s)	Parcelle (s)

IDENTIFICATION

DESCRIPTION (les affixes 1 et 2 sont à choisir dans la liste des affixes matière, morphologie ou autre)

Structures (illimité)	Doute	Affixe 1	Affixe 2	Quantité
reseau de fossé		orthogonaux		

Commentaire sur les structures

-Proche de l'enclos de la Ville Amiot 2 (22 240 0008)

- Cet enclos ne présente aucune corrélation avec le parcellaire du cadastre de 1833.

INTERPRETATION (les affixes 1 et 2 sont à choisir dans la liste des affixes matière, morphologie ou autre)

Nature (limité à 2)	Affixe 1	Affixe 2	Quantité

Commentaire sur l'interprétation

MOBILIER Mobilier significatif (décrit et commenté) :

Contexte du mobilier :	Lieu de dépôt du mobilier :
------------------------	-----------------------------

CHRONOLOGIE

Période de début :	?	siècle :	date :
Période de fin :	?	siècle :	date :

Indicateur de période :

Attribution culturelle :

Commentaire sur la chronologie

GEOREFERENCES (Coordonnées de l'entité) :

Type de fond : IGN 1/25000^{ème}

Carte : 1017E - 1996

Précision de l'emprise : 100 m X 50 m

Localisation connue et limites supposées

Coordonnées Lambert 93 :

X du centroïde : 314,388

Y du centroïde : 6806,864

Z du centroïde : 76 m NGF

ETAT ACTUEL

Situation : plein air Grotte, abri, souterrain Immergé

Topographie	Géologie	Géomorphologie

Détruit : OUI NON

En élévation : OUI NON

CIRCONSTANCES DE DECOUVERTE

Année de la découverte	Circonstance de la découverte	Inventeur/informateur
2022	prospection aérienne	C. Bizien-Jaglin

SOURCES :(mentionner documents bibliographiques, archives, cartes, plans, photographies etc...) :

notice	pages concernées
Cliché C. Bizien-Jaglin n° 3707 du 01/08/2022	

Commentaire général sur l'EA :

.....
.....
.....
.....
.....

Cadre réservé au SRA

• N° Entité :

Modification



22240 PLUMAUGAT

L' Equily

Doc. 2022

Cadastre 2023
section D

(D.A.O. Bansard - Bizien)



1314200

1314



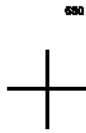
703

1255



222400008

702



690

C.R. n°269

1259

1250

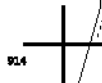
679

913

612

618

617



914

607

606

916

1250

1291

1232

1248

1251

605

L'EQU

920

1249

1120

604

1227

n°63

929

928

926

925

923

921

Fontaine

924

927

608

1314200

1314

00

L'équily

Cordonnées Lambert 93e :
X = 314,388 Y = 6806,864

Cliché n°3707 du 01/08/2022



Colorimétrie et contraste modifiés



FICHE D'ENREGISTREMENT DE DECOUVERTE

Année : 2022

Première mention =

Données complémentaires =

Année de première mention =

N° de l'EA =

NOM DU REDACTEUR : **Catherine Bizien-Jaglin**

localisation Département 22

Commune principale: **PLUSQUELLEC (22243)**

Ancienne commune :

Nom :

Lieu-dit de l'IGN et/ou adresse : **Cosquer L'Hostis**

Commune principale	Lieu-dit du cadastre	Année	Section(s) . Parcelle (s)
PLUSQUELLEC		2022	E 540, 541
			.

Commune (s)secondaire(s)	Lieu-dit du cadastre	Année	Section (s)	Parcelle (s)

IDENTIFICATION

DESCRIPTION (les affixes 1 et 2 sont à choisir dans la liste des affixes matière, morphologie ou autre)

Structures (illimité)	Doute	Affixe 1	Affixe 2	Quantité
Enclos		curvilinéaire		
<i>Commentaire sur les structures</i>				
- Cet enclos ne présente aucune corrélation avec le parcellaire du cadastre de 1832.				

INTERPRETATION (les affixes 1 et 2 sont à choisir dans la liste des affixes matière, morphologie ou autre)

Nature (limité à 2)	Affixe 1	Affixe 2	Quantité
<i>Commentaire sur l'interprétation</i>			

MOBILIER Mobilier significatif (décrit et commenté) :

Contexte du mobilier :	Lieu de dépôt du mobilier :
------------------------	-----------------------------

CHRONOLOGIE

Période de début :	?	siècle :	date :
Période de fin :	?	siècle :	date :

Indicateur de période :

Attribution culturelle :

<i>Commentaire sur la chronologie</i>

GEOREFERENCES (Coordonnées de l'entité) :

Type de fond : IGN 1/25000^{ème}

Carte : 0717O - 1996

Précision de l'emprise : 80 m X 60 m

Localisation connue et limites supposées

Coordonnées Lambert 93 :

X du centroïde : 218,291

Y du centroïde : 6832,240

Z du centroïde : 191 m NGF

ETAT ACTUEL

Situation : plein air Grotte, abri, souterrain Immergé

Topographie	Géologie	Géomorphologie

Détruit : OUI NON

En élévation : OUI NON

CIRCONSTANCES DE DECOUVERTE

Année de la découverte	Circonstance de la découverte	Inventeur/informateur
2022	prospection documentaire	J. Bansard

SOURCES :(mentionner documents bibliographiques, archives, cartes, plans, photographies etc...) :

notice	pages concernées
Cliché Mission IGN 2003 : CP03000072_2003_fd0022_250 du 24/06/2003	

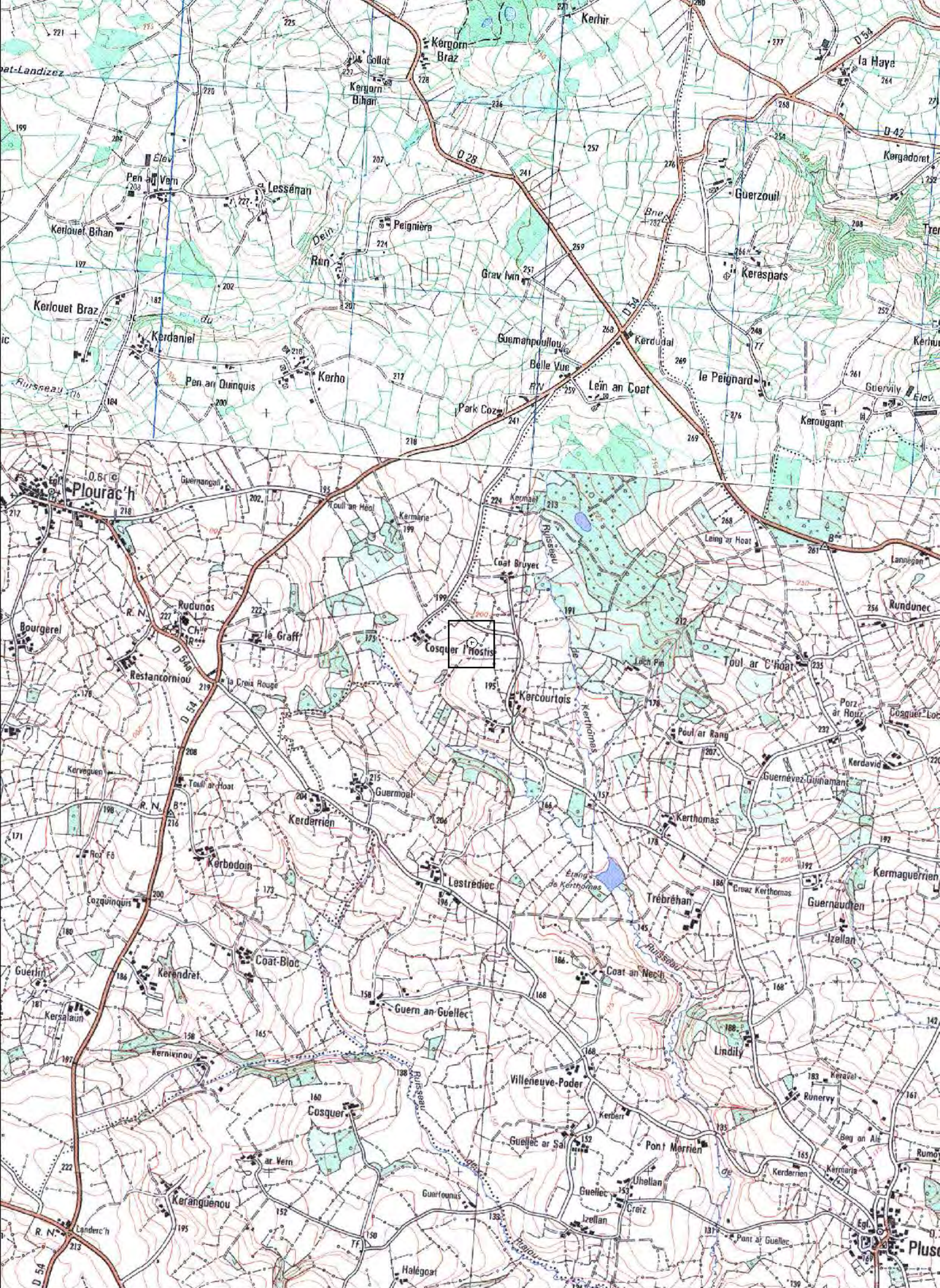
Commentaire général sur l'EA :

.....
.....
.....
.....
.....
.....

Cadre réservé au SRA

• N° Entité :

Modification



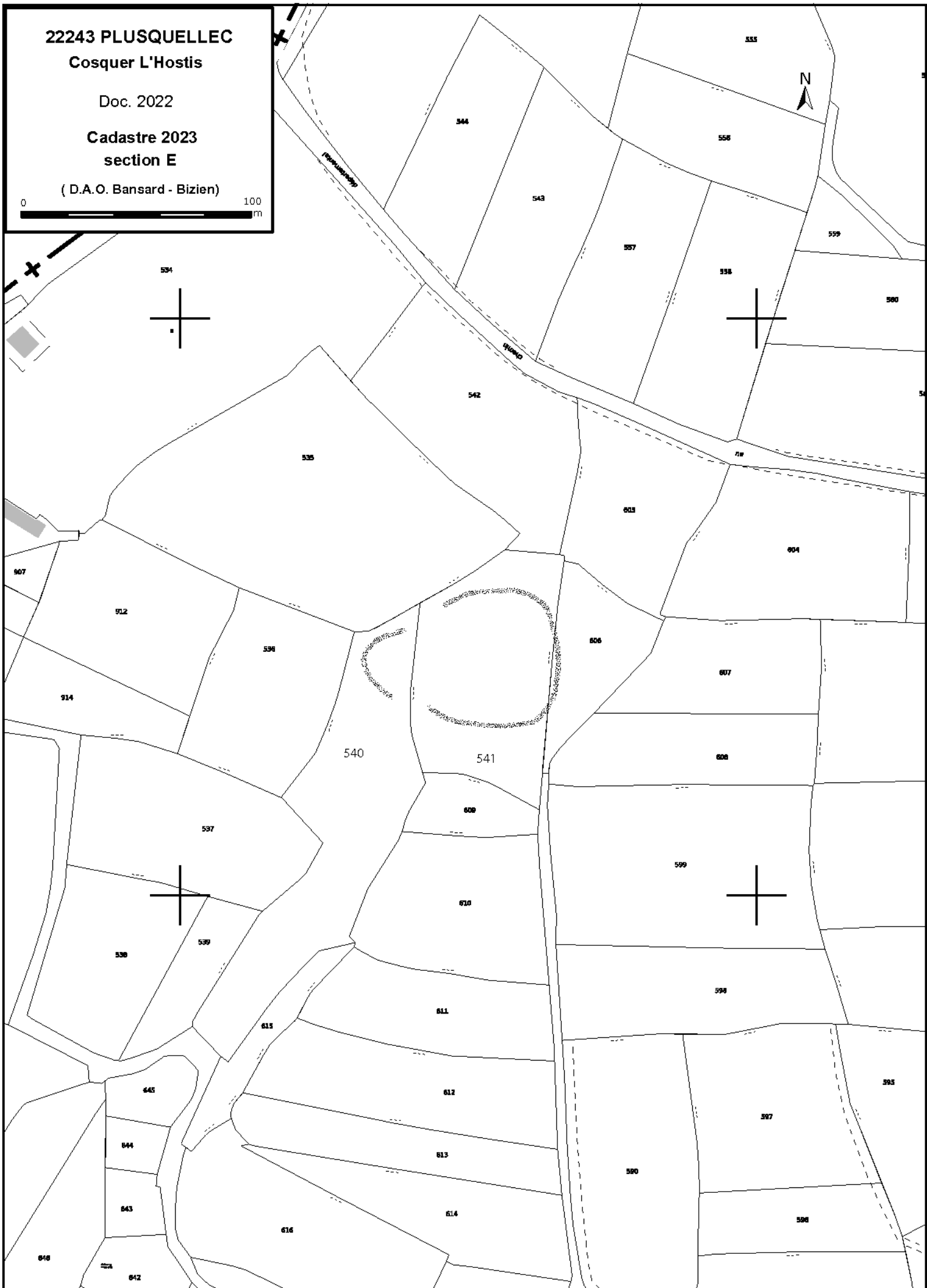
22243 PLUSQUELLEC

Cosquer L'Hostis

Doc. 2022

Cadastre 2023
section E

(D.A.O. Bansard - Bizien)



Cosquer L'Hostis

Cordonnées Lambert 93e :
X = 218,291 Y = 6832,240

Cliché IGN 2003

Mission CP03000072_2003_fd0022_250 du 24/06/2003



Colorimétrie et contraste modifiés



FICHE D'ENREGISTREMENT DE DECOUVERTE

Année : 2022

Première mention =

Données complémentaires =

Année de première mention =

N° de l'EA =

NOM DU REDACTEUR : **Catherine Bizien-Jaglin**

localisation Département 22

Commune principale: **PLUSQUELLEC (22243)**

Ancienne commune :

Nom :

Lieu-dit de l'IGN et/ou adresse : **La Vieille Boissière**

Commune principale	Lieu-dit du cadastre	Année	Section(s) . Parcelle (s)
PLUSQUELLEC		2022	B 397, 398, 399
			.

Commune (s)secondaire(s)	Lieu-dit du cadastre	Année	Section (s)	Parcelle (s)

IDENTIFICATION

DESCRIPTION (les affixes 1 et 2 sont à choisir dans la liste des affixes matière, morphologie ou autre)

Structures (illimité)	Doute	Affixe 1	Affixe 2	Quantité
Enclos		orthogonal	incomplet	

Commentaire sur les structures

- Cet enclos ne présente aucune corrélation avec le parcellaire du cadastre de 1832.

INTERPRETATION (les affixes 1 et 2 sont à choisir dans la liste des affixes matière, morphologie ou autre)

Nature (limité à 2)	Affixe 1	Affixe 2	Quantité

Commentaire sur l'interprétation

MOBILIER Mobilier significatif (décrit et commenté) :

Contexte du mobilier : Lieu de dépôt du mobilier :

CHRONOLOGIE

Période de début :	?	siècle :	date :
Période de fin :	?	siècle :	date :

Indicateur de période :

Attribution culturelle :

Commentaire sur la chronologie

GEOREFERENCES (Coordonnées de l'entité) :

Type de fond : IGN 1/25000^{ème}

Carte : 0717O - 1996

Précision de l'emprise : 100 m X 60 m

Localisation connue et limites supposées

Coordonnées Lambert 93 :

X du centroïde : 222,908

Y du centroïde : 6830,284

Z du centroïde : 173 m NGF

ETAT ACTUEL

Situation : plein air Grotte, abri, souterrain Immergé

<i>Topographie</i>	<i>Géologie</i>	<i>Géomorphologie</i>

Détruit : NON

En élévation : OUI NON

CIRCONSTANCES DE DECOUVERTE

<i>Année de la découverte</i>	<i>Circonstance de la découverte</i>	<i>Inventeur/informateur</i>
2022	prospection documentaire	J. Bansard

SOURCES :(mentionner documents bibliographiques, archives, cartes, plans, photographies etc...) :

notice	pages concernées
Cliché Mission IGN 2003 : CP03000072_2003_fd0022_250 du 24/06/2003	

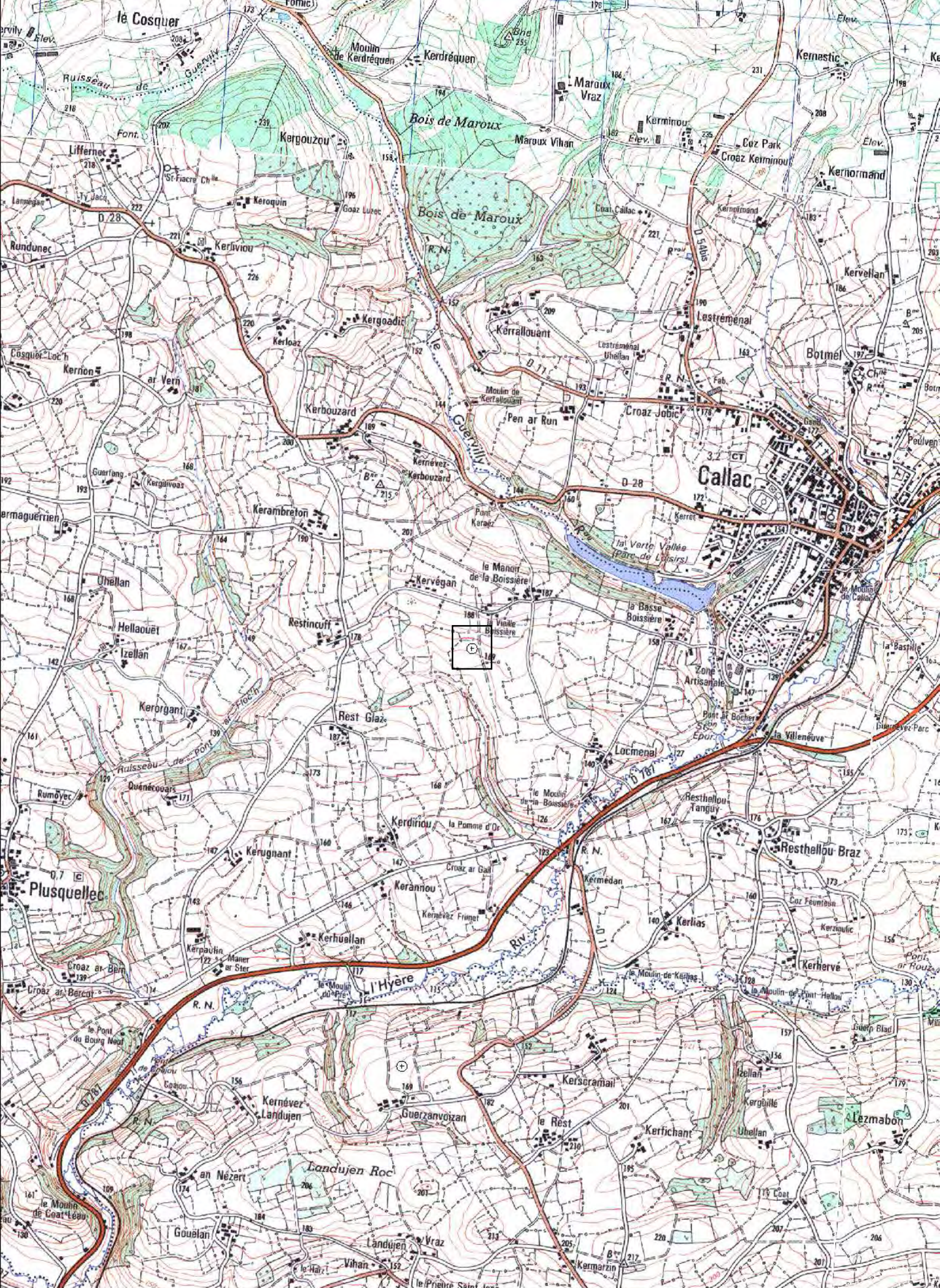
Commentaire général sur l'EA :

.....
.....
.....
.....
.....

Cadre réservé au SRA

• N° Entité :

Modification



22243 PLUSQUELLEC

La Vieille Boissière

Doc. 2022

Cadastre 2023

section B

(D.A.O. Bansard - Bizien)



0B

La Vieille Boissière

Cordonnées Lambert 93e :
X = 222,908 Y = 6830,284

Cliché IGN 2003
Mission CP03000072_2003_fd0022_250 du 24/06/2003



FICHE D'ENREGISTREMENT DE DECOUVERTE

Année : 2022

Première mention =

Données complémentaires =

Année de première mention =

N° de l'EA =

NOM DU REDACTEUR : **Catherine Bizien-Jaglin**

localisation Département 22

Commune principale: **PLUZUNET (22245)**

Ancienne commune :

Nom :

Lieu-dit de l'IGN et/ou adresse : **Pen ar crec'h**

Commune principale	Lieu-dit du cadastre	Année	Section(s) . Parcelle (s)
PLUZUNET		2022	221, 222, 1243 A
			.

Commune (s)secondaire(s)	Lieu-dit du cadastre	Année	Section (s)	Parcelle (s)

IDENTIFICATION

DESCRIPTION (les affixes 1 et 2 sont à choisir dans la liste des affixes matière, morphologie ou autre)

Structures (illimité)	Doute	Affixe 1	Affixe 2	Quantité
Enclos		rectangulaire	incomplet	
<i>Commentaire sur les structures</i>				
- Cet enclos ne présente aucune corrélation avec le parcellaire du cadastre de 1834.				

INTERPRETATION (les affixes 1 et 2 sont à choisir dans la liste des affixes matière, morphologie ou autre)

Nature (limité à 2)	Affixe 1	Affixe 2	Quantité
<i>Commentaire sur l'interprétation</i>			

MOBILIER Mobilier significatif (décrit et commenté) :

Contexte du mobilier :	Lieu de dépôt du mobilier :
------------------------	-----------------------------

CHRONOLOGIE

Période de début :	?	siècle :	date :
Période de fin :	?	siècle :	date :

Indicateur de période :

Attribution culturelle :

Commentaire sur la chronologie

GEOREFERENCES (Coordonnées de l'entité) :

Type de fond : IGN 1/25000^{ème}

Carte : 0715 E - 2002

Précision de l'emprise : 80 m X 30 m

Localisation connue et limites supposées

Coordonnées Lambert 93 :

X du centroïde : 231,591

Y du centroïde : 6858,631

Z du centroïde : 91 m NGF

ETAT ACTUEL

Situation : plein air Grotte, abri, souterrain Immergé

Topographie	Géologie	Géomorphologie

Détruit : OUI NON

En élévation : OUI NON

CIRCONSTANCES DE DECOUVERTE

Année de la découverte	Circonstance de la découverte	Inventeur/informateur
2022	prospection aérienne	C. Bizien-Jaglin

SOURCES :(mentionner documents bibliographiques, archives, cartes, plans, photographies etc...) :

notice	pages concernées
Cliché C. Bizien-Jaglin n° 2989 du 22-06-2022	

Commentaire général sur l'EA :

.....
.....
.....
.....
.....
.....

Cadre réservé au SRA

• N° Entité :

Modification



1231250

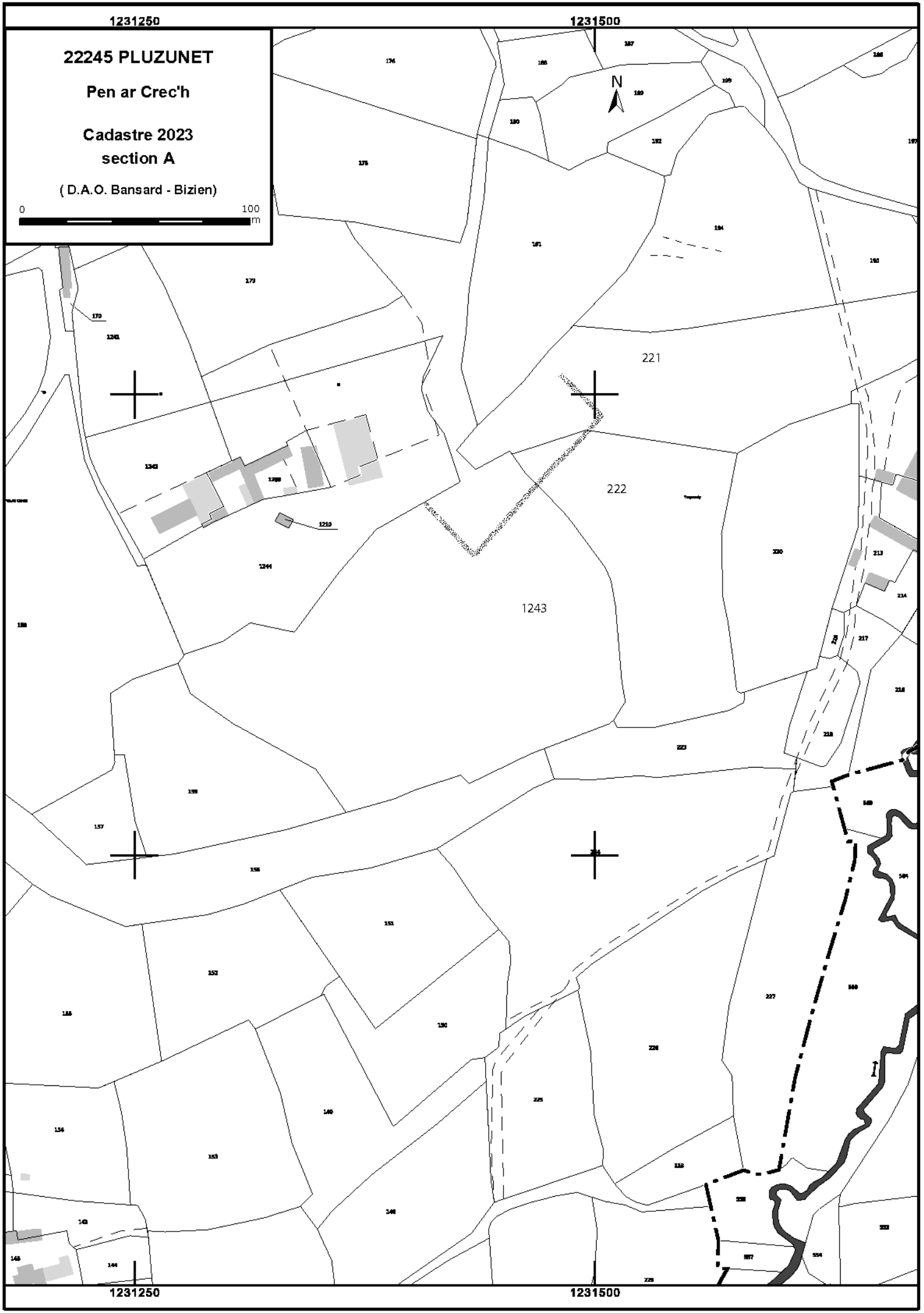
1231500

22245 PLUZUNET

Pen ar Crec'h

Cadastre 2023
section A

(D.A.O. Bansard - Bizien)



Pen ar crec'h

Cordonnées Lambert 93e :
X = 231,591 Y = 6858,631

Cliché n°2989 du 22-06-2022



Colorimétrie et contraste modifiés



FICHE D'ENREGISTREMENT DE DECOUVERTE

Année : 2022

Première mention =

Données complémentaires =

Année de première mention =

N° de l'EA =

NOM DU REDACTEUR : **Catherine Bizien-Jaglin**

localisation Département 22

Commune principale: PORDIC (22251)

Ancienne commune :

Nom :

Lieu-dit de l'IGN et/ou adresse : Pointe De Bréhin

<i>Commune principale</i>	<i>Lieu-dit du cadastre</i>	<i>Année</i>	<i>Section(s) . Parcelle (s)</i>
PORDIC		2022	Domaine publique maritime
			.

<i>Commune (s)secondaire(s)</i>	<i>Lieu-dit du cadastre</i>	<i>Année</i>	<i>Section (s)</i>	<i>Parcelle (s)</i>

IDENTIFICATION

DESCRIPTION (les affixes 1 et 2 sont à choisir dans la liste des affixes matière, morphologie ou autre)

<i>Structures (illimité)</i>	<i>Doute</i>	<i>Affixe 1</i>	<i>Affixe 2</i>	<i>Quantité</i>
Pêcherie		en pierre		
<i>Commentaire sur les structures</i>				

INTERPRETATION (les affixes 1 et 2 sont à choisir dans la liste des affixes matière, morphologie ou autre)

<i>Nature (limité à 2)</i>	<i>Affixe 1</i>	<i>Affixe 2</i>	<i>Quantité</i>
<i>Commentaire sur l'interprétation</i>			

MOBILIER Mobilier significatif (décrit et commenté) :

<i>Contexte du mobilier :</i>	<i>Lieu de dépôt du mobilier :</i>
-------------------------------	------------------------------------

CHRONOLOGIE

Période de début :	?	siècle :	date :
Période de fin :	?	siècle :	date :

Indicateur de période :

Attribution culturelle :

<i>Commentaire sur la chronologie</i>

GEOREFERENCES (Coordonnées de l'entité) :

Type de fond : IGN 1/25000^{ème}

Carte : 0916ET - 2001

Précision de l'emprise : 50 linéaire et 60 m linéaire

Localisation connue et limites supposées

Coordonnées Lambert 93 :

X du centroïde : 272,633

Y du centroïde : 6847,871

Z du centroïde : 0 m NGF

ETAT ACTUEL

Situation : plein air Grotte, abri, souterrain Immergé

Topographie	Géologie	Géomorphologie

Détruit : NON

En élévation : OUI NON

CIRCONSTANCES DE DECOUVERTE

Année de la découverte	Circonstance de la découverte	Inventeur/informateur
2022	prospection aérienne	C. Bizien-Jaglin

SOURCES :(mentionner documents bibliographiques, archives, cartes, plans, photographies etc...) :

notice	pages concernées
Cliché C. Bizien-Jaglin n° 4892 du 24/09/2022	
Cliché IGN du 14-06-2021	

Commentaire général sur l'EA :

.....
.....
.....
.....
.....

Cadre réservé au SRA

• N° Entité :

Modification



22251 PORDIC
Pointe de Brehin

Doc. 2022

Cadastre 2023
DPM

(D.A.O. Bansard - Bizien)



00

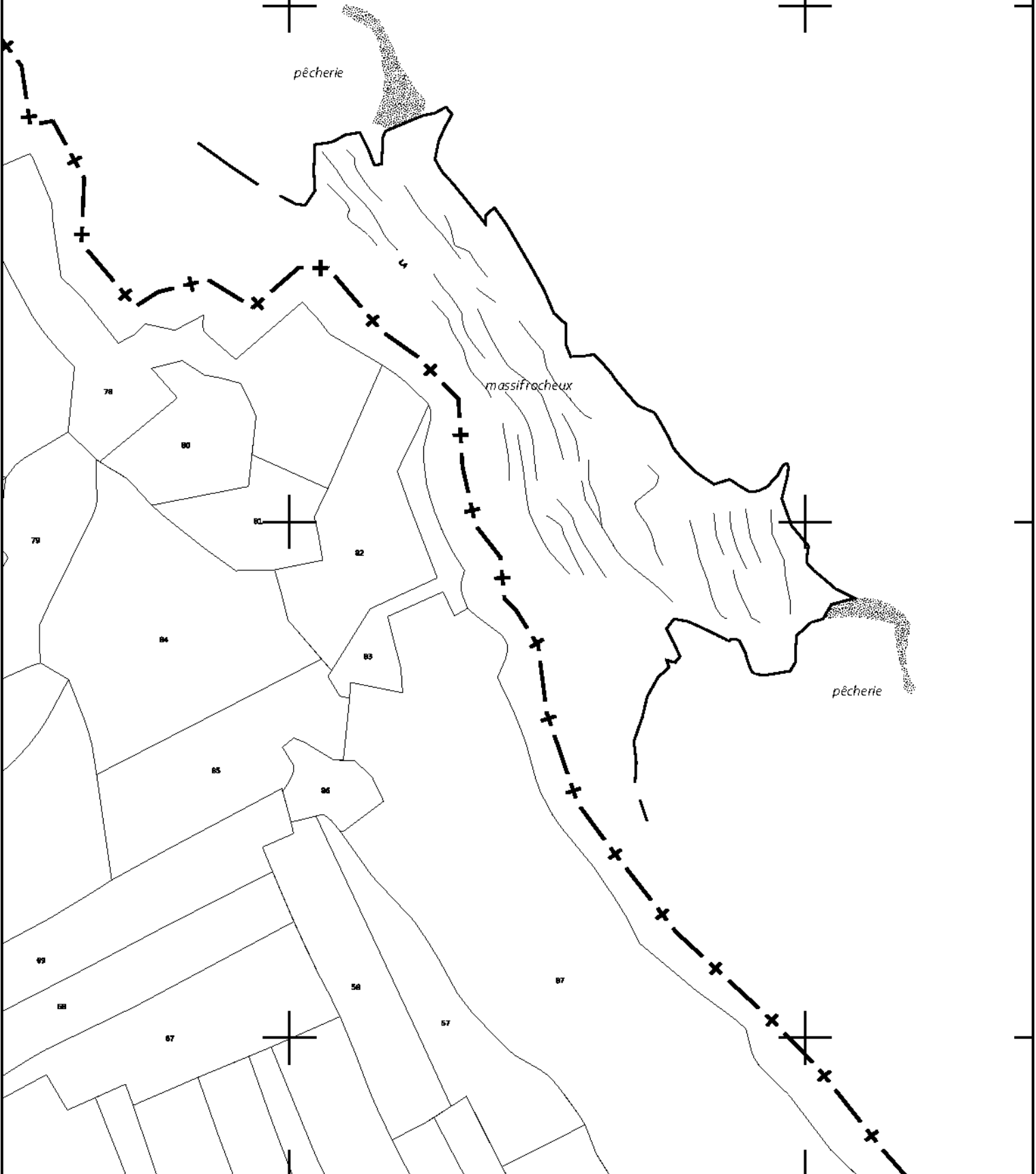
1272600



pêcherie

massif rocheux

pêcherie



1272400

1272600

Pointe De Bréhin

Cordonnées Lambert 93e :
X = 272,633 Y = 6847,871

Cliché C. Bizien-Jaglin n°4892 du 24/09/2022



Cliché IGN du 14-06-2021



FICHE D'ENREGISTREMENT DE DECOUVERTE

Année : 2022

Première mention =

Données complémentaires =

Année de première mention =

N° de l'EA =

NOM DU REDACTEUR : **Catherine Bizien-Jaglin**

localisation Département 22

Commune principale: PRAT (22254)

Ancienne commune :

Nom :

Lieu-dit de l'IGN et/ou adresse : Kerlay

Commune principale	Lieu-dit du cadastre	Année	Section(s) . Parcelle (s)
PRAT		2022	ZN 48, 53
			.

Commune (s)secondaire(s)	Lieu-dit du cadastre	Année	Section (s)	Parcelle (s)

IDENTIFICATION

DESCRIPTION (les affixes 1 et 2 sont à choisir dans la liste des affixes matière, morphologie ou autre)

Structures (illimité)	Doute	Affixe 1	Affixe 2	Quantité
Enclos		quadrangulaire		
Commentaire sur les structures				
-Particulièrement visible sur la couverture photographique 1950 de l'IGN. La carte archéologique porte la mention d'un four médiéval à proximité 222450005				
- Cet enclos ne présente aucune corrélation avec le parcellaire du cadastre de 1835.				

INTERPRETATION (les affixes 1 et 2 sont à choisir dans la liste des affixes matière, morphologie ou autre)

Nature (limité à 2)	Affixe 1	Affixe 2	Quantité
Commentaire sur l'interprétation			

MOBILIER Mobilier significatif (décrit et commenté) :

Contexte du mobilier :	Lieu de dépôt du mobilier :
------------------------	-----------------------------

CHRONOLOGIE

Période de début :	?	siècle :	date :
Période de fin :	?	siècle :	date :

Indicateur de période :

Attribution culturelle :

Commentaire sur la chronologie

GEOREFERENCES (Coordonnées de l'entité) :

Type de fond : IGN 1/25000^{ème}

Carte : 0715E - 2002

Précision de l'emprise : 90 m X 70 m

Localisation connue et limites supposées

Coordonnées Lambert 93 :

X du centroïde : 239,162

Y du centroïde : 6861,808

Z du centroïde : 80 m NGF

ETAT ACTUEL

Situation : plein air Grotte, abri, souterrain Immergé

Topographie	Géologie	Géomorphologie

Détruit : OUI NON

En élévation : OUI NON

CIRCONSTANCES DE DECOUVERTE

Année de la découverte	Circonstance de la découverte	Inventeur/informateur
2022	prospection aérienne	C. Bizien-Jaglin

SOURCES :(mentionner documents bibliographiques, archives, cartes, plans, photographies etc...) :

notice	pages concernées
Cliché C. Bizien-Jaglin n° 3524 du 06-07-2022	
Mission IGN 1950 :	

Commentaire général sur l'EA :

.....
.....
.....
.....
.....
.....

Cadre réservé au SRA

• N° Entité :

Modification

1239000

1239200

22254 PRAT

Kerlay
Doc. 2022

Cadastre 2023
section ZN

(D.A.O. Bansard - Bizien)



48

48

53

50

51

55

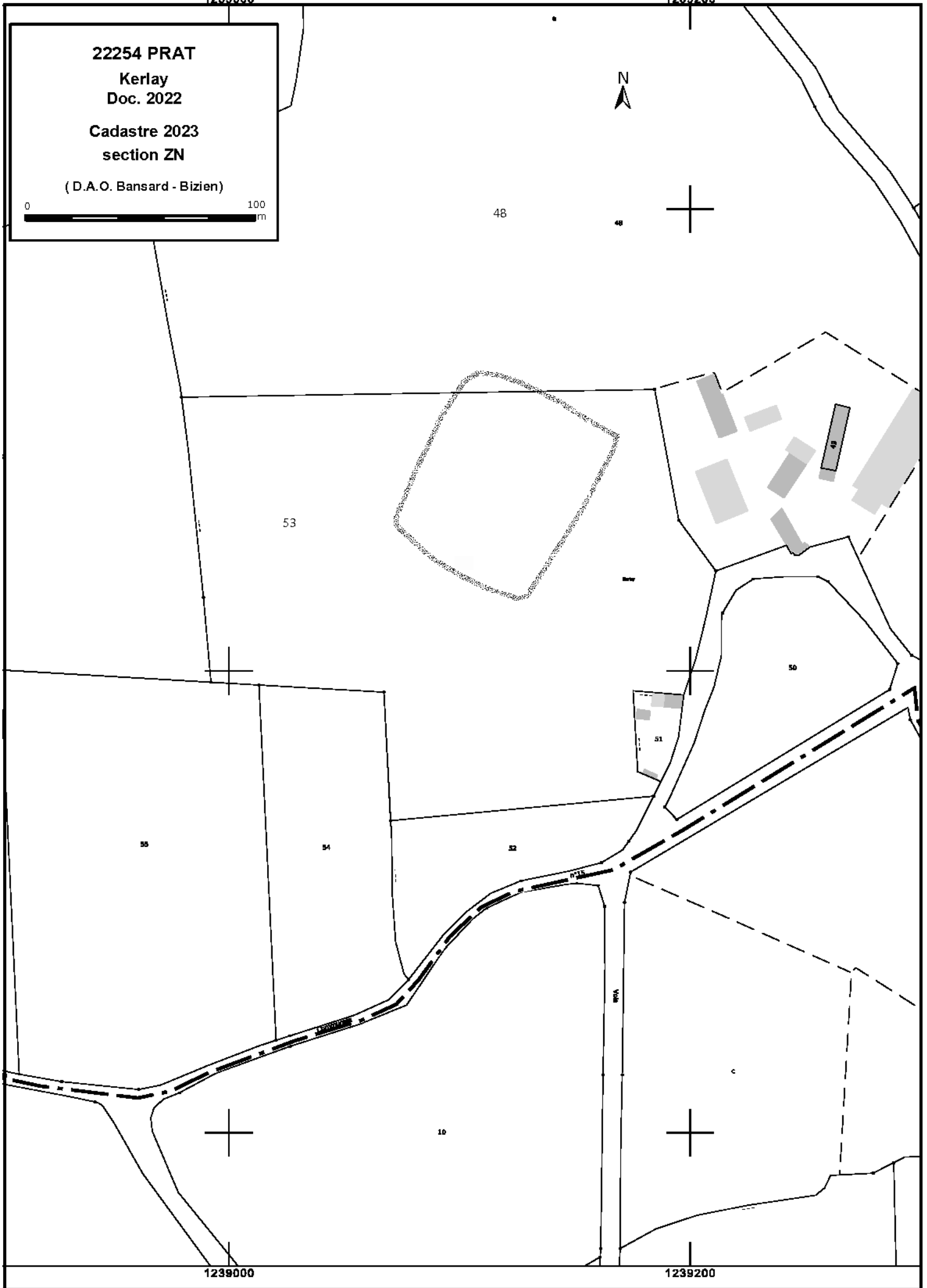
54

52

10

1239000

1239200



Kerlay

Cordonnées Lambert 93e :
X = 239,162 Y = 6861,808

Cliché n°3524 du 06-07-2022



Cliché IGN 1950



FICHE D'ENREGISTREMENT DE DECOUVERTE

Année : 2022

Première mention =

Données complémentaires =

Année de première mention =

N° de l'EA =

NOM DU REDACTEUR : **Catherine Bizien-Jaglin**

localisation Département 22

Commune principale: **LA PRÉNESSAYE (22255)**

Ancienne commune :

Nom :

Lieu-dit de l'IGN et/ou adresse : **La Ville Bédeur**

<i>Commune principale</i>	<i>Lieu-dit du cadastre</i>	<i>Année</i>	<i>Section(s) . Parcelle (s)</i>
LA PRÉNESSAYE		2022	24, 25,26 ZO
			.

<i>Commune (s)secondaire(s)</i>	<i>Lieu-dit du cadastre</i>	<i>Année</i>	<i>Section (s)</i>	<i>Parcelle (s)</i>

IDENTIFICATION

DESCRIPTION (les affixes 1 et 2 sont à choisir dans la liste des affixes matière, morphologie ou autre)

<i>Structures (illimité)</i>	<i>Doute</i>	<i>Affixe 1</i>	<i>Affixe 2</i>	<i>Quantité</i>
Enclos		curvilinéaire	vaste	

Commentaire sur les structures

- Cet enclos ne présente aucune corrélation avec le parcellaire du cadastre de 1829.

INTERPRETATION (les affixes 1 et 2 sont à choisir dans la liste des affixes matière, morphologie ou autre)

<i>Nature (limité à 2)</i>	<i>Affixe 1</i>	<i>Affixe 2</i>	<i>Quantité</i>

Commentaire sur l'interprétation

MOBILIER Mobilier significatif (décrit et commenté) :

Contexte du mobilier :

Lieu de dépôt du mobilier :

CHRONOLOGIE

Période de début :	?	siècle :	date :
Période de fin :	?	siècle :	date :

Indicateur de période :

Attribution culturelle :

Commentaire sur la chronologie

GEOREFERENCES (Coordonnées de l'entité) :

Type de fond : IGN 1/25000^{ème}

Carte : 0918E - 1996

Précision de l'emprise : 160 m X 120 m

Localisation connue et limites supposées

Coordonnées Lambert 93 :

X du centroïde : 280,369

Y du centroïde : 6799,909

Z du centroïde : 133 m NGF

ETAT ACTUEL

Situation : plein air Grotte, abri, souterrain Immergé

Topographie	Géologie	Géomorphologie

Détruit : OUI NON

En élévation : OUI NON

CIRCONSTANCES DE DECOUVERTE

Année de la découverte	Circonstance de la découverte	Inventeur/informateur
2022	prospection aérienne	C. Bizien-Jaglin

SOURCES :(mentionner documents bibliographiques, archives, cartes, plans, photographies etc...) :

notice	pages concernées
Cliché C. Bizien-Jaglin n° 2291 du 15-06-2022	

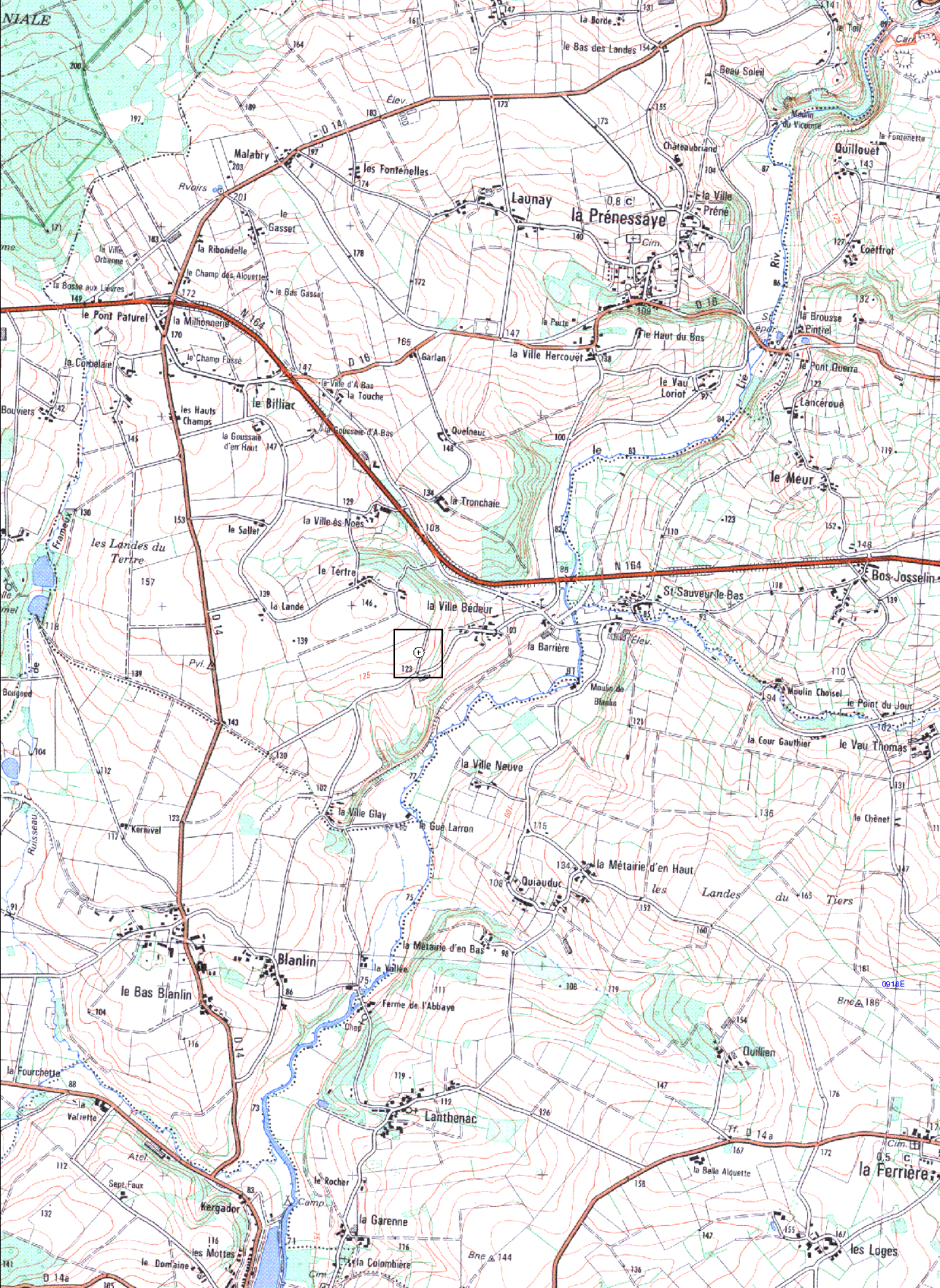
Commentaire général sur l'EA :

.....
.....
.....
.....
.....

Cadre réservé au SRA

• N° Entité :

Modification



1280000


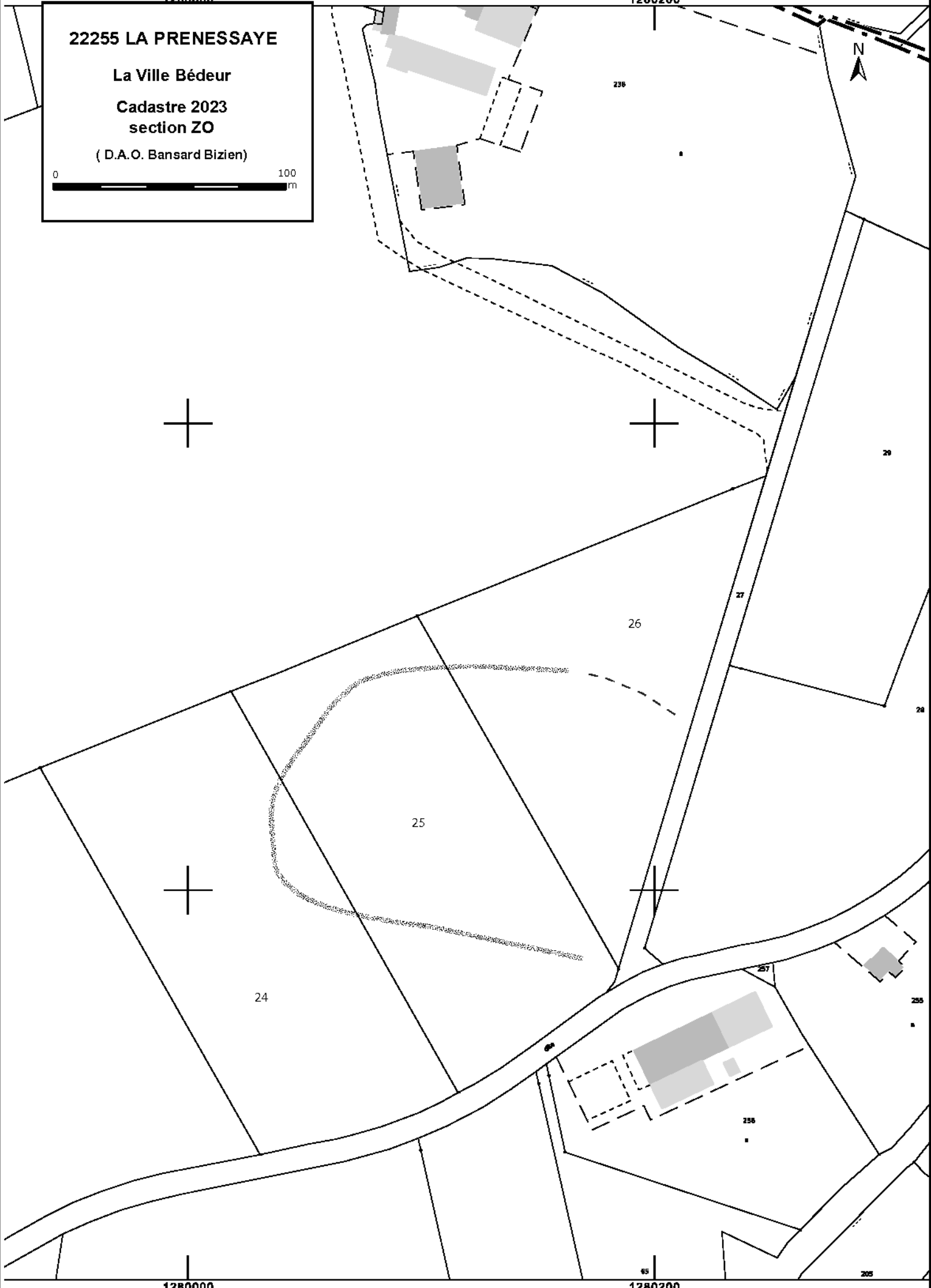
1280200

22255 LA PRENESSAYE

La Ville Bédeur

Cadastre 2023
section Z0

(D.A.O. Bansard Bizien)

1280000

1280200


La Ville Bédeur

Cordonnées Lambert 93e :
X = 280,369 Y = 6799,909

Cliché n°2291 du 15-06-2022



Colorimétrie et contraste modifiés



FICHE D'ENREGISTREMENT DE DECOUVERTE

Année : 2022

Première mention =

Données complémentaires =

Année de première mention = 2004

N° de l'EA = 222580016

NOM DU REDACTEUR : **Catherine Bizien-Jaglin**

localisation

Département 22

Commune principale: QUESSOY (22258)

Ancienne commune :

Nom :

Lieu-dit de l'IGN et/ou adresse : La Ville Gaino

<i>Commune principale</i>	<i>Lieu-dit du cadastre</i>	<i>Année</i>	<i>Section(s) . Parcelle (s)</i>
QUESSOY		2022	YD 41, 42, 100
			.

<i>Commune (s)secondaire(s)</i>	<i>Lieu-dit du cadastre</i>	<i>Année</i>	<i>Section (s)</i>	<i>Parcelle (s)</i>

IDENTIFICATION

DESCRIPTION (les affixes 1 et 2 sont à choisir dans la liste des affixes matière, morphologie ou autre)

<i>Structures (illimité)</i>	<i>Doute</i>	<i>Affixe 1</i>	<i>Affixe 2</i>	<i>Quantité</i>
Enclos		quadrangulaire		

Commentaire sur les structures

- Complément d'information définissant un enclos sur des traces en angle signalées en 2004 par C. Bizien-Jaglin
- Cet enclos ne présente aucune corrélation avec le parcellaire du cadastre de 1808.

INTERPRETATION (les affixes 1 et 2 sont à choisir dans la liste des affixes matière, morphologie ou autre)

<i>Nature (limité à 2)</i>	<i>Affixe 1</i>	<i>Affixe 2</i>	<i>Quantité</i>

Commentaire sur l'interprétation

MOBILIER *Mobilier significatif (décrit et commenté) :*

<i>Contexte du mobilier :</i>	<i>Lieu de dépôt du mobilier :</i>
-------------------------------	------------------------------------

CHRONOLOGIE

Période de début :	?	siècle :	date :
Période de fin :	?	siècle :	date :

Indicateur de période :

Attribution culturelle :

Commentaire sur la chronologie

GEOREFERENCES (Coordonnées de l'entité) :

Type de fond : IGN 1/25000^{ème}

Carte : 0917E - 2002

Précision de l'emprise : 70 m X 60 m

Localisation connue et limites supposées

Coordonnées Lambert 93 :

X du centroïde : 279,076

Y du centroïde : 6829,081

Z du centroïde : 137 m NGF

ETAT ACTUEL

Situation : plein air Grotte, abri, souterrain Immergé

Topographie	Géologie	Géomorphologie

Détruit : OUI NON

En élévation : OUI NON

CIRCONSTANCES DE DECOUVERTE

Année de la découverte	Circonstance de la découverte	Inventeur/informateur
2022	prospection aérienne	C. Bizien-Jaglin

SOURCES :(mentionner documents bibliographiques, archives, cartes, plans, photographies etc...) :

notice	pages concernées
Cliché C. Bizien-Jaglin n° 2675 du 17-06-2022	
Bizien-Jaglin C.,2004 = Prospection-Inventaire (22) (35) nord de la Haute-Bretagne SRA Bretagne RAP02039.	

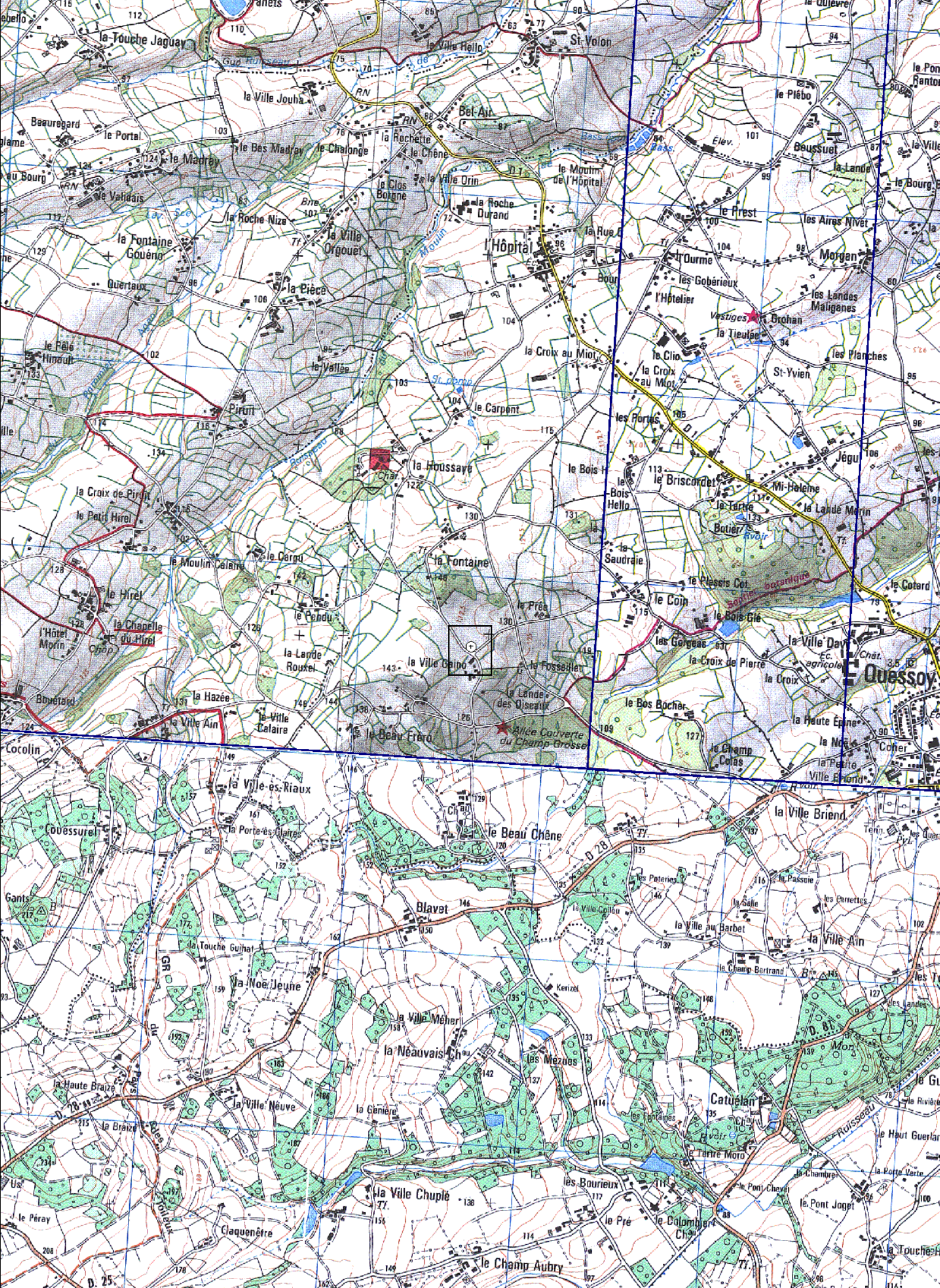
Commentaire général sur l'EA :

.....
.....
.....
.....
.....
.....

Cadre réservé au SRA

• N° Entité :

Modification



22258 QUESOY

La Ville Gaino

Cadastre 2023
section YD

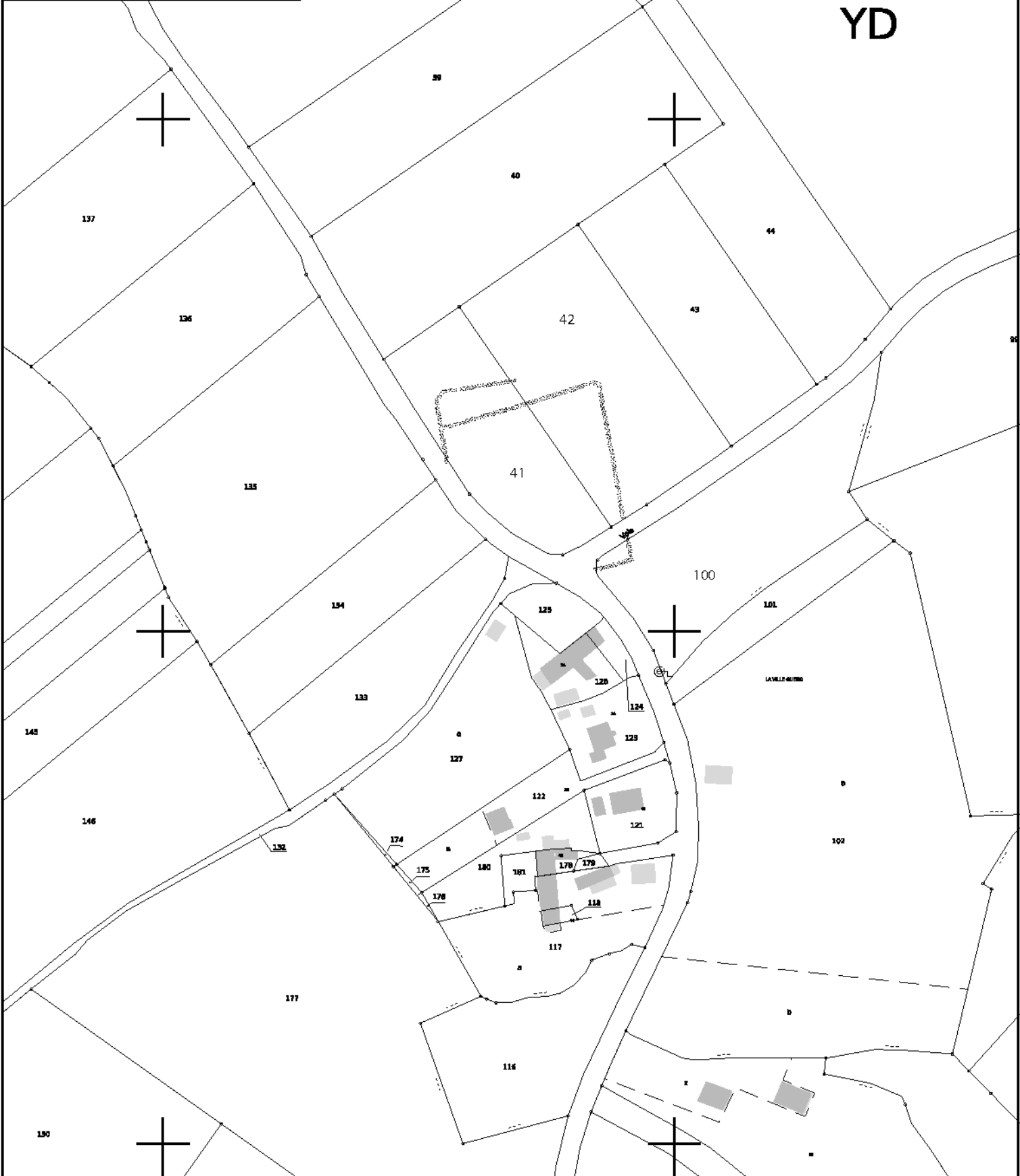
(D.A.O. Bansard - Bizien)



1279000



YD



1278800

1279000

La Ville Gaino

Cordonnées Lambert 93e :
X = 279,076 Y = 6829,081

Cliché n°2675 du 17-06-2022



Colorimétrie et contraste modifiés



FICHE D'ENREGISTREMENT DE DECOUVERTE

Année : 2022

Première mention =

Données complémentaires =

Année de première mention =

N° de l'EA = 222680005

NOM DU REDACTEUR : **Catherine Bizien-Jaglin**

localisation Département 22

Commune principale: **RUCA (22268)**

Ancienne commune :

Nom :

Lieu-dit de l'IGN et/ou adresse : **La Ville Piron**

Commune principale	Lieu-dit du cadastre	Année	Section(s) . Parcelle (s)
RUCA		2022	ZN 5, 9a, 9d
			.

Commune (s)secondaire(s)	Lieu-dit du cadastre	Année	Section (s)	Parcelle (s)

IDENTIFICATION

DESCRIPTION (les affixes 1 et 2 sont à choisir dans la liste des affixes matière, morphologie ou autre)

Structures (illimité)	Doute	Affixe 1	Affixe 2	Quantité
Enclos		rectangulaire	divisé	

Commentaire sur les structures

- Complément d'information sur cet enclos signalé en 2004 par C. Bizien-Jaglin
- Cet enclos ne présente aucune corrélation avec le parcellaire du cadastre de 1826.

INTERPRETATION (les affixes 1 et 2 sont à choisir dans la liste des affixes matière, morphologie ou autre)

Nature (limité à 2)	Affixe 1	Affixe 2	Quantité

Commentaire sur l'interprétation

MOBILIER Mobilier significatif (décrit et commenté) :

Contexte du mobilier :	Lieu de dépôt du mobilier :
------------------------	-----------------------------

CHRONOLOGIE

Période de début :	?	siècle :	date :
Période de fin :	?	siècle :	date :

Indicateur de période :

Attribution culturelle :

Commentaire sur la chronologie

GEOREFERENCES (Coordonnées de l'entité) :

Type de fond : IGN 1/25000^{ème}

Carte : 1016 ET - 2001

Précision de l'emprise : 230 m X 110 m

Localisation connue et limites supposées

Coordonnées Lambert 93 :

X du centroïde : 305,666

Y du centroïde : 6839,793

Z du centroïde : 61 m NGF

ETAT ACTUEL

Situation : plein air Grotte, abri, souterrain Immergé

Topographie	Géologie	Géomorphologie

Détruit : OUI NON

En élévation : OUI NON

CIRCONSTANCES DE DECOUVERTE

Année de la découverte	Circonstance de la découverte	Inventeur/informateur
2022	prospection aérienne	C. Bizien-Jaglin

SOURCES :(mentionner documents bibliographiques, archives, cartes, plans, photographies etc...) :

notice	pages concernées
Cliché C. Bizien-Jaglin n° 4510 du 28/08/2022	
Bizien-Jaglin C.,2004 = Prospection-Inventaire (22) (35) nord de la Haute-Bretagne SRA Bretagne RAP02039.	

Commentaire général sur l'EA :

.....
.....
.....
.....
.....
.....

Cadre réservé au SRA

• N° Entité :

Modification



1305400

1305600

22268 RUCA

La Ville Piron
222680005

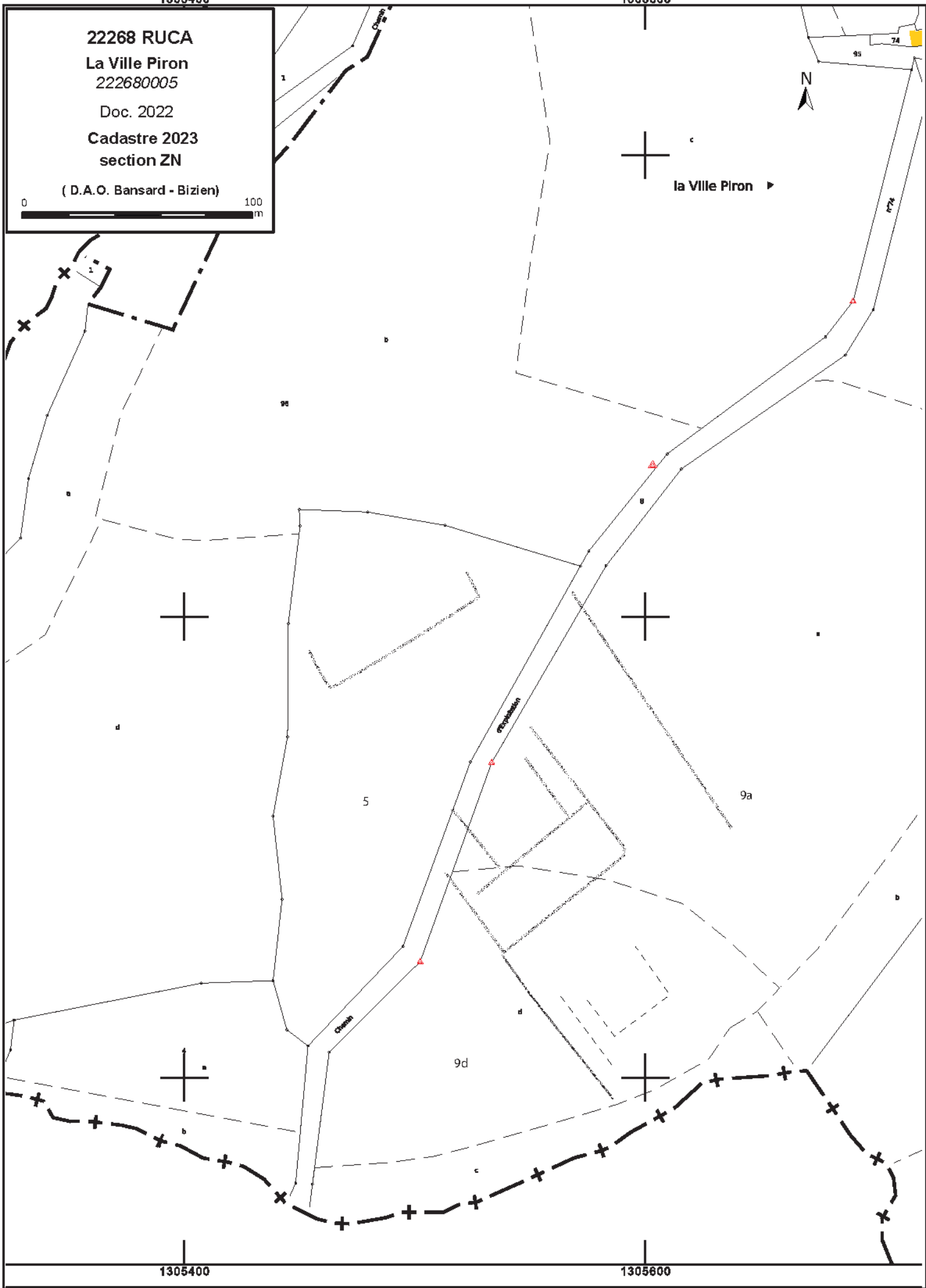
Doc. 2022

Cadastre 2023
section ZN

(D.A.O. Bansard - Bizien)



la Ville Piron ▶



1305400

1305600


La Ville Piron

Cordonnées Lambert 93e :
X = 305,666 Y = 6839,793

Cliché n°4510 du 28/08/2022



Colorimétrie et contraste modifiés



FICHE D'ENREGISTREMENT DE DECOUVERTE

Année : 2022

Première mention =

Données complémentaires =

Année de première mention =

N° de l'EA =

NOM DU REDACTEUR : **Catherine Bizien-Jaglin**

localisation Département 22

Commune principale: SAINT-DONAN (22287)

Ancienne commune :

Nom :

Lieu-dit de l'IGN et/ou adresse : Kergrois

<i>Commune principale</i>	<i>Lieu-dit du cadastre</i>	<i>Année</i>	<i>Section(s) . Parcelle (s)</i>
SAINT-DONAN		2022	A 565, 1584, 1582
			.

<i>Commune (s)secondaire(s)</i>	<i>Lieu-dit du cadastre</i>	<i>Année</i>	<i>Section (s)</i>	<i>Parcelle (s)</i>

IDENTIFICATION

DESCRIPTION (les affixes 1 et 2 sont à choisir dans la liste des affixes matière, morphologie ou autre)

<i>Structures (illimité)</i>	<i>Doute</i>	<i>Affixe 1</i>	<i>Affixe 2</i>	<i>Quantité</i>
Enclos		quadrangulaire	incomplet	
<i>Commentaire sur les structures</i>				
- Cet enclos ne présente aucune corrélation avec le parcellaire du cadastre de 1812.				

INTERPRETATION (les affixes 1 et 2 sont à choisir dans la liste des affixes matière, morphologie ou autre)

<i>Nature (limité à 2)</i>	<i>Affixe 1</i>	<i>Affixe 2</i>	<i>Quantité</i>
<i>Commentaire sur l'interprétation</i>			

MOBILIER Mobilier significatif (décrit et commenté) :

<i>Contexte du mobilier :</i>	<i>Lieu de dépôt du mobilier :</i>
-------------------------------	------------------------------------

CHRONOLOGIE

Période de début :	?	siècle :	date :
Période de fin :	?	siècle :	date :

Indicateur de période :

Attribution culturelle :

<i>Commentaire sur la chronologie</i>

GEOREFERENCES (Coordonnées de l'entité) :

Type de fond : IGN 1/25000^{ème}

Carte : 0916 OT - 2001

Précision de l'emprise : 90 m X 80 m

Localisation connue et limites supposées

Coordonnées Lambert 93 :

X du centroïde : 264,448

Y du centroïde : 6834,845

Z du centroïde : 202 m NGF

ETAT ACTUEL

Situation : plein air Grotte, abri, souterrain Immergé

<i>Topographie</i>	<i>Géologie</i>	<i>Géomorphologie</i>

Détruit : NON

En élévation : OUI NON

CIRCONSTANCES DE DECOUVERTE

<i>Année de la découverte</i>	<i>Circonstance de la découverte</i>	<i>Inventeur/informateur</i>
2022	prospection aérienne	C. Bizien-Jaglin

SOURCES :(mentionner documents bibliographiques, archives, cartes, plans, photographies etc...) :

<i>notice</i>	<i>pages concernées</i>
Cliché C. Bizien-Jaglin n° 4611 du 28/08/2022	

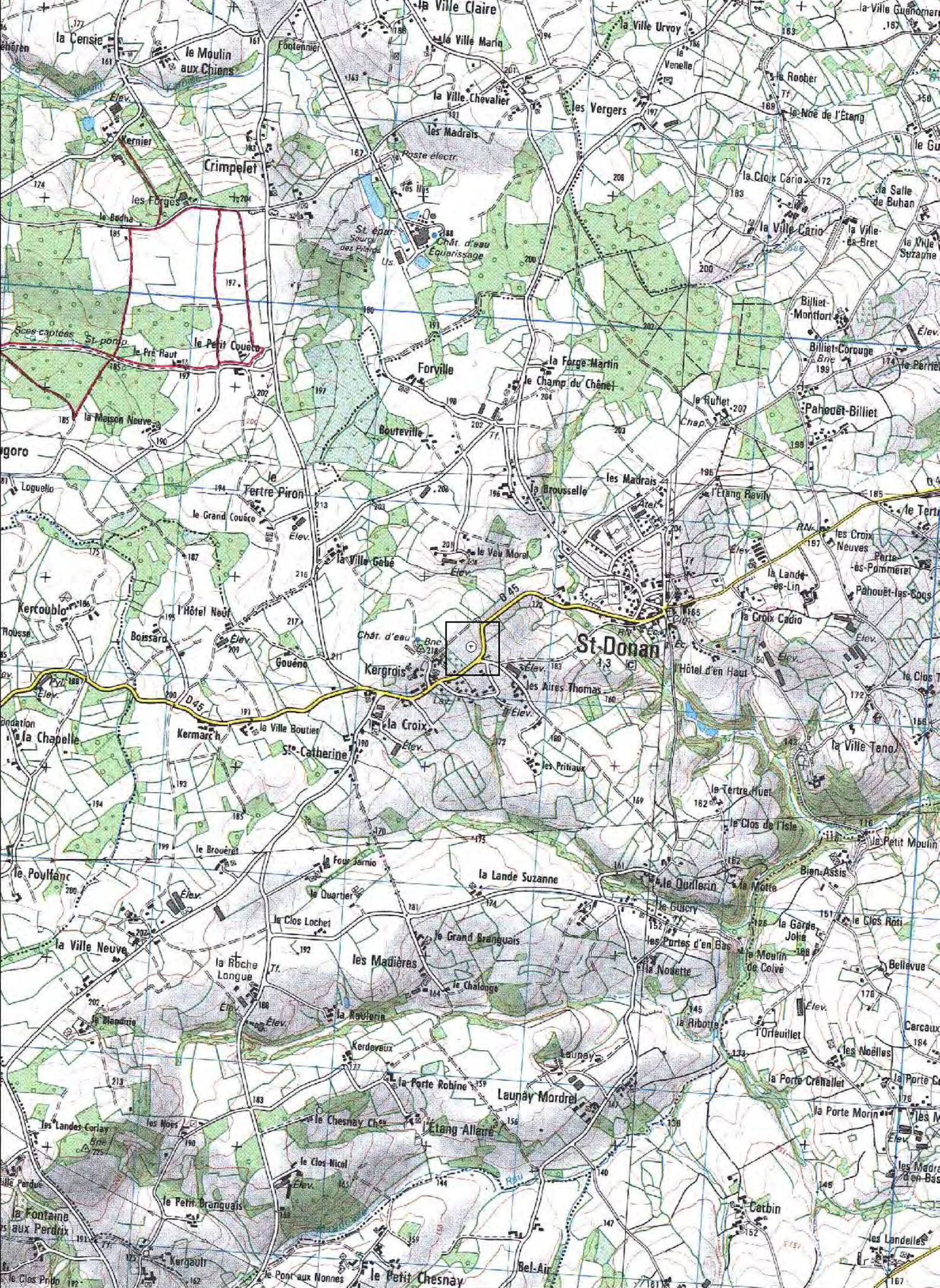
Commentaire général sur l'EA :

.....
.....
.....
.....
.....

Cadre réservé au SRA

• N° Entité :

Modification



22287 SAINT-DONAN

Kergrois

Doc. 2022

Cadastre 2023

section A

(D.A.O. Bansard - Bizien)



1264400

691



550

562

549

981

548

547

560

1582

1584

1000

546

565

1585

La Noire

566

568

1238

1480

1449

1235

1234

572

570

1088

1064

1117

1119

974

918

915

917

898

918

La Courtoie

240

1011

1013

243

244

267

260

262

259

258

253

264

268

266

287

265

807

Le Pni Tom

La Sme d'el Bar

282

a

b

c

d

e

f

g

h

i

1264200

1264400

Kergrois

**Cordonnées Lambert 93e :
X = 264,448 Y = 6834,845**

Cliché n°4611 du 28/08/2022



Colorimétrie et contraste modifiés



FICHE D'ENREGISTREMENT DE DECOUVERTE

Année : 2022

Première mention =

Données complémentaires =

Année de première mention =

N° de l'EA =

NOM DU REDACTEUR : **Catherine Bizien-Jaglin**

localisation Département 22

Commune principale: **SAINT-DONAN (22287)**

Ancienne commune :

Nom :

Lieu-dit de l'IGN et/ou adresse : **La Ville Tano**

Commune principale	Lieu-dit du cadastre	Année	Section(s) . Parcelle (s)
SAINT-DONAN		2022	C 1257
			.

Commune (s)secondaire(s)	Lieu-dit du cadastre	Année	Section (s)	Parcelle (s)

IDENTIFICATION

DESCRIPTION (les affixes 1 et 2 sont à choisir dans la liste des affixes matière, morphologie ou autre)

Structures (illimité)	Doute	Affixe 1	Affixe 2	Quantité
Enclos		quadrangulaire		
Commentaire sur les structures				
-.Localisé à proximité de l'enclos de la Ville Tano signalé en 2010 par C. Bizien-Jaglin (22287013)				
- Cet enclos ne présente aucune corrélation avec le parcellaire du cadastre de 1812.				

INTERPRETATION (les affixes 1 et 2 sont à choisir dans la liste des affixes matière, morphologie ou autre)

Nature (limité à 2)	Affixe 1	Affixe 2	Quantité
Commentaire sur l'interprétation			

MOBILIER Mobilier significatif (décrit et commenté) :

Contexte du mobilier :	Lieu de dépôt du mobilier :
------------------------	-----------------------------

CHRONOLOGIE

Période de début :	?	siècle :	date :
Période de fin :	?	siècle :	date :

Indicateur de période :

Attribution culturelle :

Commentaire sur la chronologie

GEOREFERENCES (Coordonnées de l'entité) :

Type de fond : IGN 1/25000^{ème}

Carte : 0916 OT - 2001

Précision de l'emprise : 50 m X 50 m

Localisation connue et limites supposées

Coordonnées Lambert 93 :

X du centroïde : 266,401

Y du centroïde : 6834,447

Z du centroïde : 167 m NGF

ETAT ACTUEL

Situation : plein air Grotte, abri, souterrain Immergé

Topographie	Géologie	Géomorphologie

Détruit : NON

En élévation : OUI NON

CIRCONSTANCES DE DECOUVERTE

Année de la découverte	Circonstance de la découverte	Inventeur/informateur
2022	prospection aérienne	C.BIZIEN-JAGLIN

SOURCES :(mentionner documents bibliographiques, archives, cartes, plans, photographies etc...) :

notice	pages concernées
Cliché C.BIZIEN-JAGLIN n° 4241 du 20/08/2022	

Commentaire général sur l'EA :

.....
.....
.....
.....
.....
.....

Cadre réservé au SRA

• N° Entité :

Modification



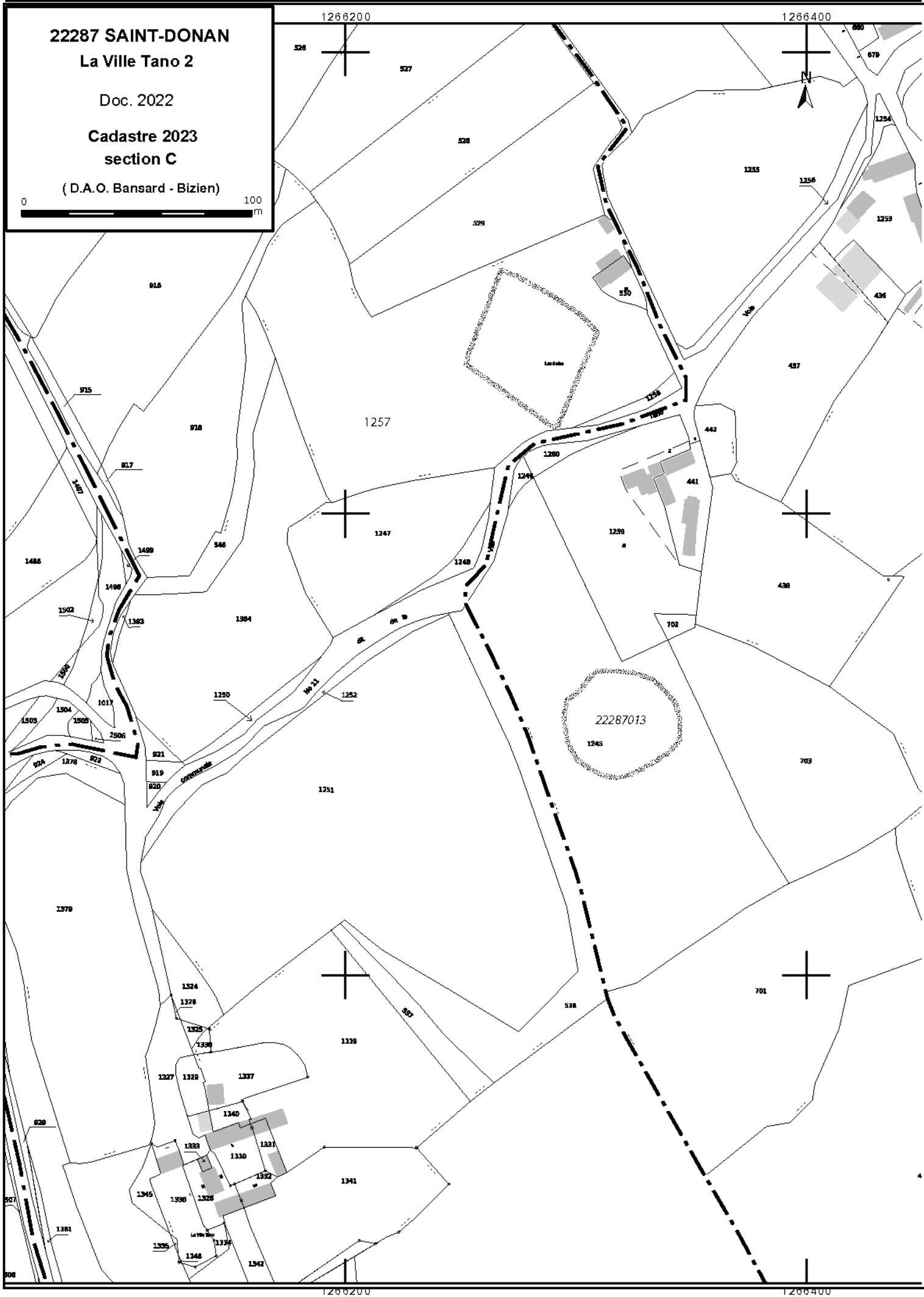
22287 SAINT-DONAN

La Ville Tano 2

Doc. 2022

Cadastre 2023
section C

(D.A.O. Bansard - Bizien)



La Ville Tano

Cordonnées Lambert 93e :
X = 266,401 Y = 6834,447

Cliché n°4241 du 20/08/2022



Colorimétrie et contraste modifiés



FICHE D'ENREGISTREMENT DE DECOUVERTE

Année : 2022

Première mention =

Données complémentaires =

Année de première mention =

N° de l'EA =

NOM DU REDACTEUR : **Catherine Bizien-Jaglin**

localisation Département 22

Commune principale: **SÉVIGNAC (22337)**

Ancienne commune :

Nom :

Lieu-dit de l'IGN et/ou adresse : **Brondineuf 2**

Commune principale	Lieu-dit du cadastre	Année	Section(s) . Parcelle (s)
SÉVIGNAC		2022	ZR 54, 56
			.

Commune (s)secondaire(s)	Lieu-dit du cadastre	Année	Section (s)	Parcelle (s)

IDENTIFICATION

DESCRIPTION (les affixes 1 et 2 sont à choisir dans la liste des affixes matière, morphologie ou autre)

Structures (illimité)	Doute	Affixe 1	Affixe 2	Quantité
Enclos		quadrangulaire	Multiple et incomplet	

Commentaire sur les structures

- Cet enclos ne présente aucune corrélation avec le parcellaire du cadastre de 1835.

INTERPRETATION (les affixes 1 et 2 sont à choisir dans la liste des affixes matière, morphologie ou autre)

Nature (limité à 2)	Affixe 1	Affixe 2	Quantité

Commentaire sur l'interprétation

MOBILIER Mobilier significatif (décrit et commenté) :

Contexte du mobilier :	Lieu de dépôt du mobilier :
------------------------	-----------------------------

CHRONOLOGIE

Période de début :	?	siècle :	date :
Période de fin :	?	siècle :	date :

Indicateur de période :

Attribution culturelle :

Commentaire sur la chronologie

GEOREFERENCES (Coordonnées de l'entité) :

Type de fond : IGN 1/25000^{ème}

Carte : 1017E - 1996

Précision de l'emprise : 80 m X 60 m

Localisation connue et limites supposées

Coordonnées Lambert 93 :

X du centroïde : 308,589

Y du centroïde : 6813,291

Z du centroïde : 76 m NGF

ETAT ACTUEL

Situation : plein air Grotte, abri, souterrain Immergé

Topographie	Géologie	Géomorphologie

Détruit : OUI NON

En élévation : OUI NON

CIRCONSTANCES DE DECOUVERTE

Année de la découverte	Circonstance de la découverte	Inventeur/informateur
2022	prospection aérienne	C. Bizien-Jaglin

SOURCES :(mentionner documents bibliographiques, archives, cartes, plans, photographies etc...) :

notice	pages concernées
Cliché C. Bizien-Jaglin n° 2554 du 15-06-2022	

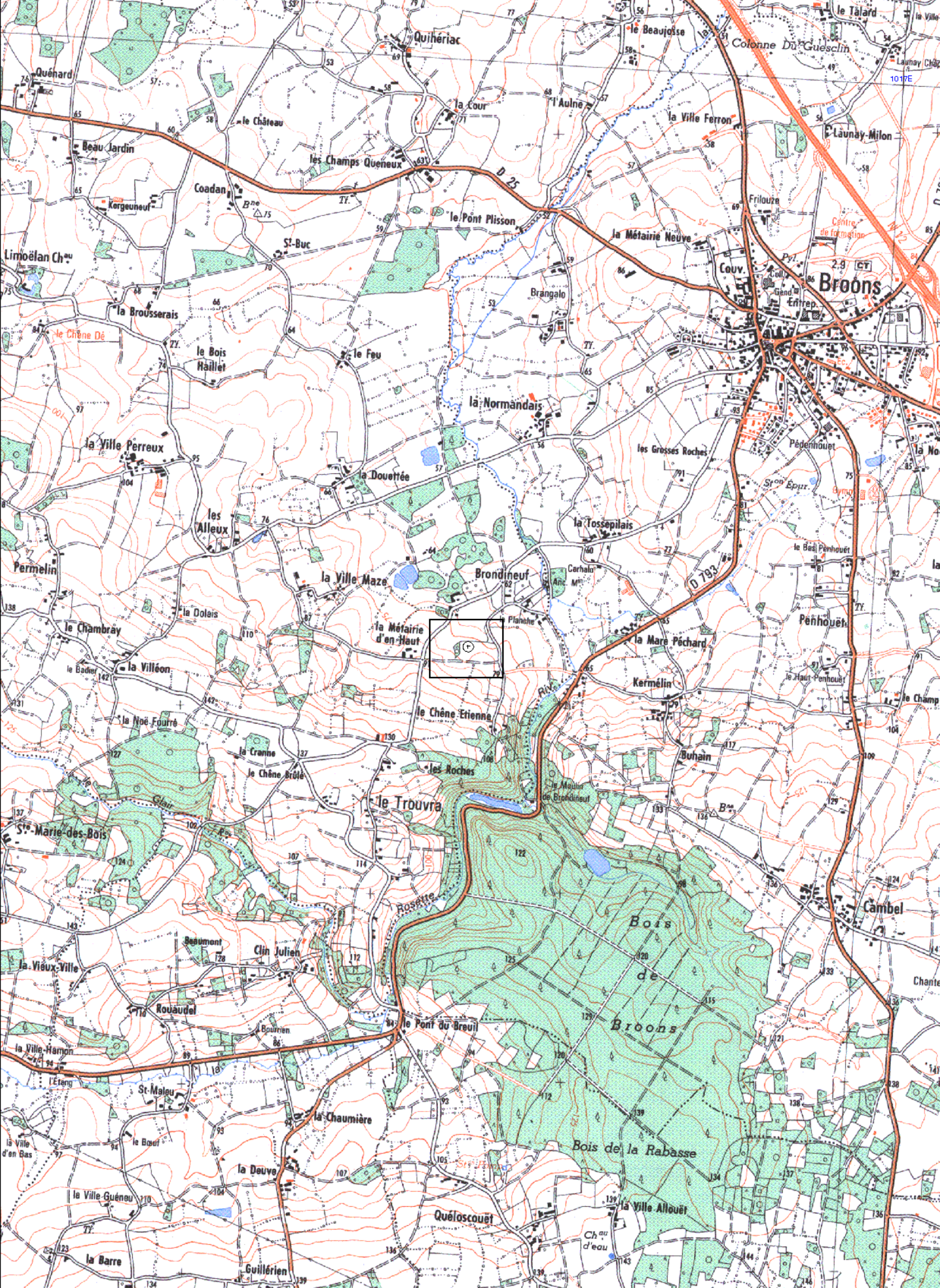
Commentaire général sur l'EA :

.....
.....
.....
.....
.....

Cadre réservé au SRA

• N° Entité :

Modification



22337 SEVIGNAC

Brondineuf

Cadastre 2023

section ZR

(D.A.O. Bansard - Bizien)



08400

1308600

Brondineuf



1308400

1308600

2022

SÉVIGNAC

22337

Brondineuf 2

Cordonnées Lambert 93e :

X = 308,589 Y = 6813,291

Cliché n°2554 du 15-06-2022



Colorimétrie et contraste modifiés



FICHE D'ENREGISTREMENT DE DECOUVERTE

Année : 2022

Première mention =

Données complémentaires =

Année de première mention =

N° de l'EA =

NOM DU REDACTEUR : **Catherine Bizien-Jaglin**

localisation Département 22

Commune principale: **TRÉBEURDEN (22343)**

Ancienne commune :

Nom :

Lieu-dit de l'IGN et/ou adresse : **Mezascol**

Commune principale	Lieu-dit du cadastre	Année	Section(s) . Parcelle (s)
TRÉBEURDEN		2022	AD 97, 665
			.

Commune (s)secondaire(s)	Lieu-dit du cadastre	Année	Section (s)	Parcelle (s)

IDENTIFICATION

DESCRIPTION (les affixes 1 et 2 sont à choisir dans la liste des affixes matière, morphologie ou autre)

Structures (illimité)	Doute	Affixe 1	Affixe 2	Quantité
Enclos		curvilinéaire	incomplet	

Commentaire sur les structures

- Cet enclos ne présente aucune corrélation avec le parcellaire du cadastre de 1835.

INTERPRETATION (les affixes 1 et 2 sont à choisir dans la liste des affixes matière, morphologie ou autre)

Nature (limité à 2)	Affixe 1	Affixe 2	Quantité

Commentaire sur l'interprétation

MOBILIER Mobilier significatif (décrit et commenté) :

Contexte du mobilier :	Lieu de dépôt du mobilier :
------------------------	-----------------------------

CHRONOLOGIE

Période de début :	?	siècle :	date :
Période de fin :	?	siècle :	date :

Indicateur de période :

Attribution culturelle :

Commentaire sur la chronologie

GEOREFERENCES (Coordonnées de l'entité) :

Type de fond : IGN 1/25000^{ème}

Carte : 07150 - 2002

Précision de l'emprise : 140 m X 50 m

Localisation connue et limites supposées

Coordonnées Lambert 93 :

X du centroïde : 218,329

Y du centroïde : 6871,649

Z du centroïde : 74 m NGF

ETAT ACTUEL

Situation : plein air Grotte, abri, souterrain Immergé

Topographie	Géologie	Géomorphologie

Détruit : NON

En élévation : OUI NON

CIRCONSTANCES DE DECOUVERTE

Année de la découverte	Circonstance de la découverte	Inventeur/informateur
2022	prospection documentaire	J. Bansard

SOURCES :(mentionner documents bibliographiques, archives, cartes, plans, photographies etc...) :

notice	pages concernées
Cliché Mission IGN 2003 : CP03000072_2003_fd0022_250 du 24/06/2003	

Commentaire général sur l'EA :

.....

.....

.....

.....

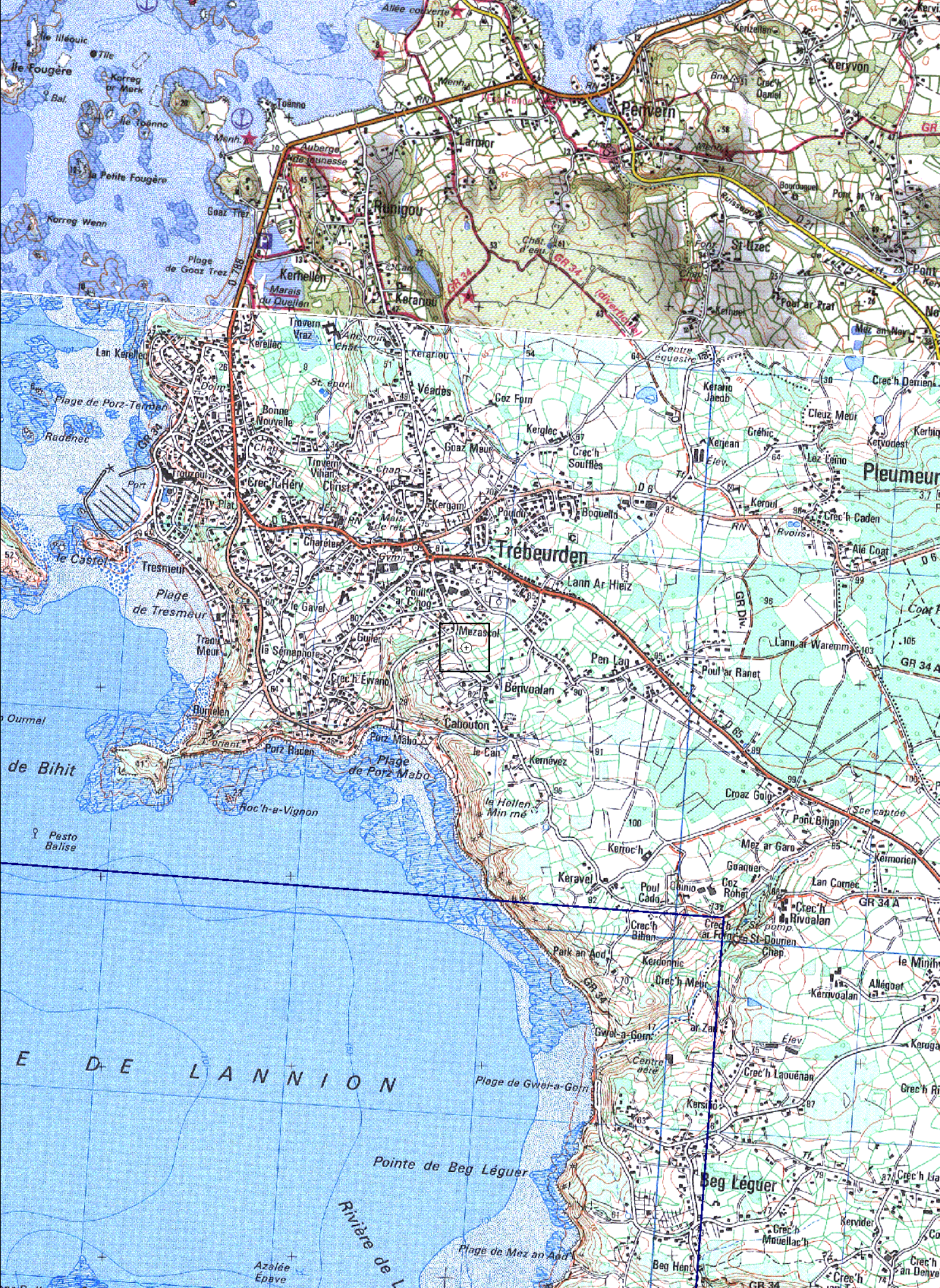
.....

.....

Cadre réservé au SRA

• N° Entité :

Modification



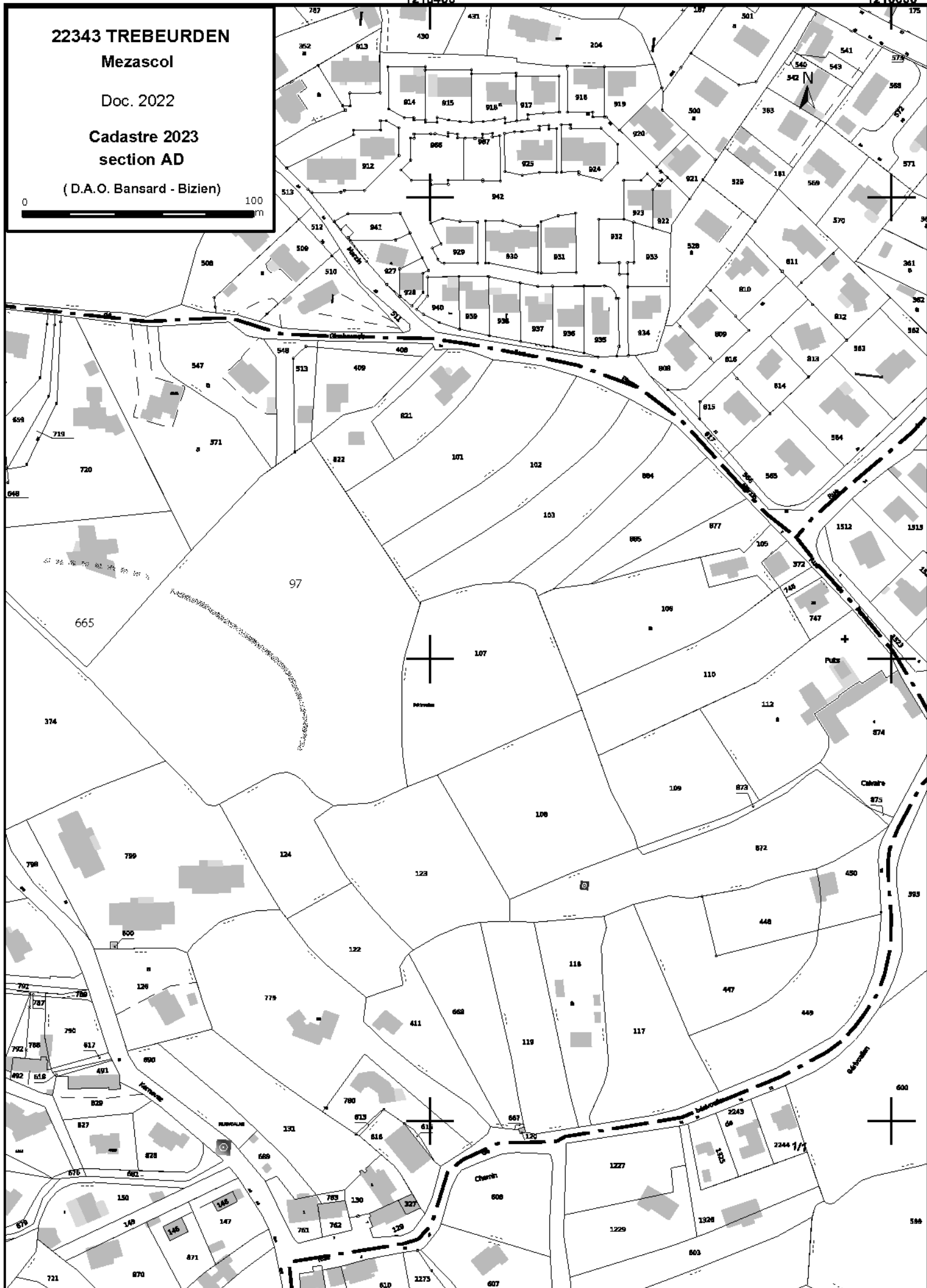
22343 TREBEURDEN

Mezascol

Doc. 2022

Cadastre 2023
section AD

(D.A.O. Bansard - Bizien)



Mezascol

Cordonnées Lambert 93e :

X = 218,329 Y = 6871,649

Cliché IGN 2003

Mission CP03000072_2003 fd0022_250 du 24/06/2003



Cliché IGN 2003, IGN 1950



Année : 2022

Première mention =

Données complémentaires =

Année de première mention =

N° de l'EA =

NOM DU REDACTEUR : Catherine Bizien-Jaglin

localisation Département 22

Commune principale: TRÉLIVAN (22364)

Ancienne commune :

Nom :

Lieu-dit de l'IGN et/ou adresse : La Douettée

Commune principale	Lieu-dit du cadastre	Année	Section(s) . Parcelle (s)
TRÉLIVAN		2022	C 473, 2013
			.

Commune (s)secondaire(s)	Lieu-dit du cadastre	Année	Section (s)	Parcelle (s)

IDENTIFICATION

DESCRIPTION (les affixes 1 et 2 sont à choisir dans la liste des affixes matière, morphologie ou autre)

Structures (illimité)	Doute	Affixe 1	Affixe 2	Quantité
Enclos		quadrangulaire	incomplet	
Commentaire sur les structures - Cet enclos ne présente aucune corrélation avec le parcellaire du cadastre de 1843.				

INTERPRETATION (les affixes 1 et 2 sont à choisir dans la liste des affixes matière, morphologie ou autre)

Nature (limité à 2)	Affixe 1	Affixe 2	Quantité
Commentaire sur l'interprétation			

MOBILIER Mobilier significatif (décrit et commenté) :

Contexte du mobilier :	Lieu de dépôt du mobilier :
------------------------	-----------------------------

CHRONOLOGIE

Période de début :	?	siècle :	date :
Période de fin :	?	siècle :	date :

Indicateur de période :

Attribution culturelle :

Commentaire sur la chronologie

GEOREFERENCES (Coordonnées de l'entité) :

Type de fond : IGN 1/25000^{ème}

Carte : 1117O - 1996

Précision de l'emprise : 70 m X 60 m

Localisation connue et limites supposées

Coordonnées Lambert 93 :

X du centroïde : 323,403

Y du centroïde : 6826,652

Z du centroïde : 102 m NGF

ETAT ACTUEL

Situation : plein air Grotte, abri, souterrain Immergé

Topographie	Géologie	Géomorphologie

Détruit : OUI NON

En élévation : OUI NON

CIRCONSTANCES DE DECOUVERTE

Année de la découverte	Circonstance de la découverte	Inventeur/informateur
2022	prospection aérienne	C. Bizien-Jaglin

SOURCES :(mentionner documents bibliographiques, archives, cartes, plans, photographies etc...) :

notice	pages concernées
Cliché C. Bizien-Jaglin n° 2567 du 15-06-2022	

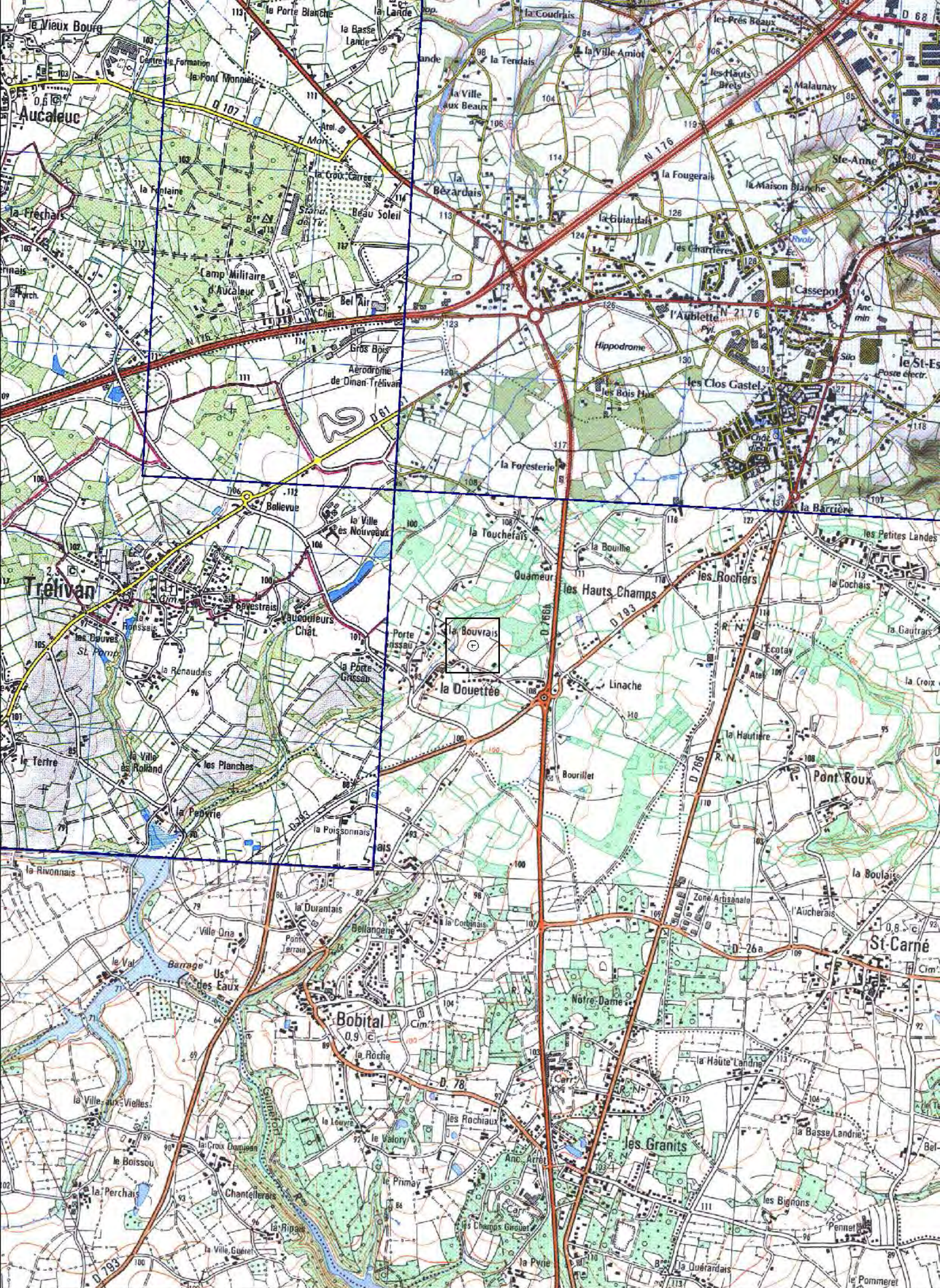
Commentaire général sur l'EA :

.....
.....
.....
.....
.....

Cadre réservé au SRA

• N° Entité :

Modification



22364 TRELIVAN

La Douetté

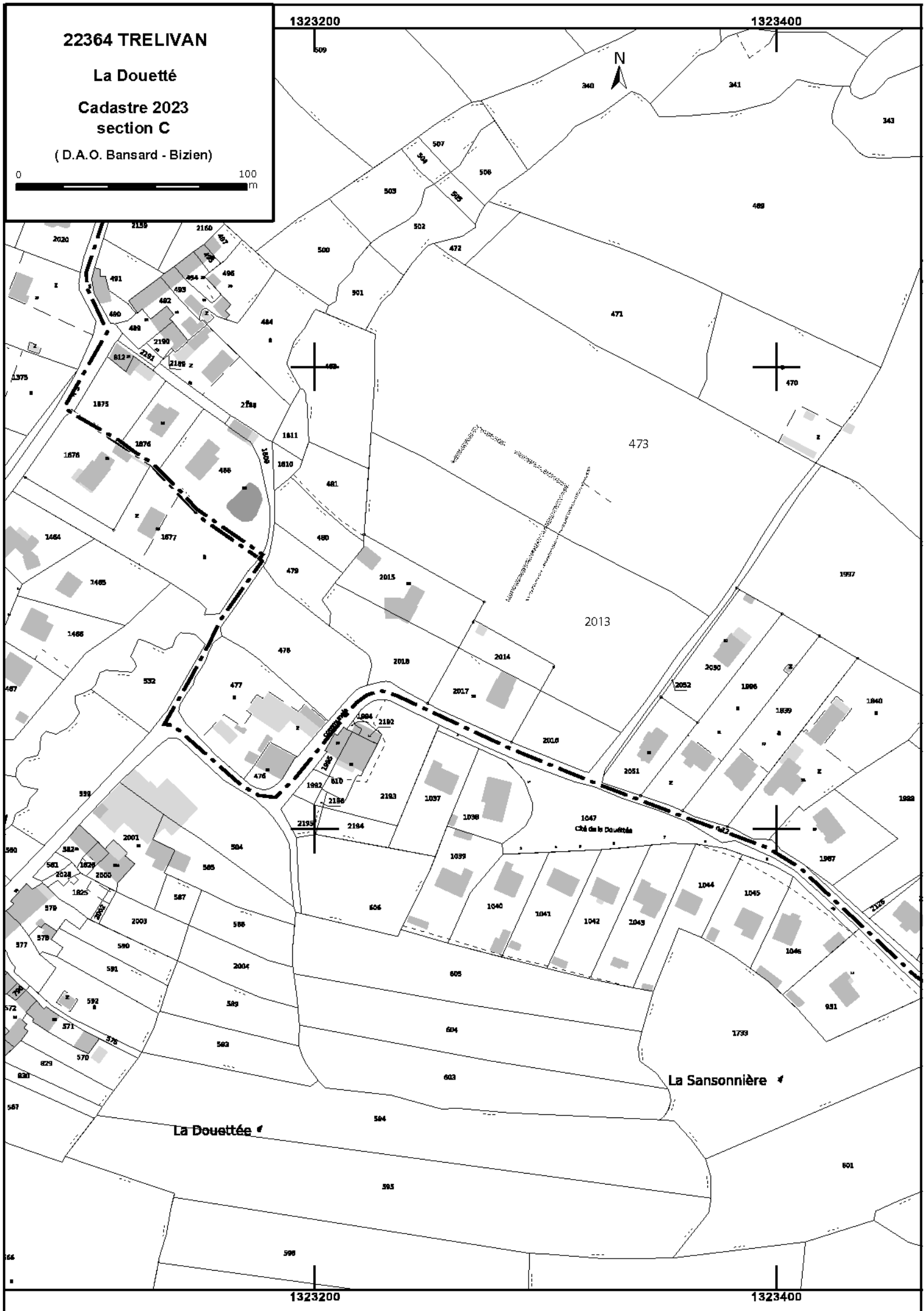
Cadastre 2023

section C

(D.A.O. Bansard - Bizien)

1323200

1323400



La Douettée

Cordonnées Lambert 93e :
X = 323,403 Y = 6826,652

Cliché n°2567 du 15-06-2022



Colorimétrie et contraste modifiés



FICHE D'ENREGISTREMENT DE DECOUVERTE

Année : 2022

Première mention =

Données complémentaires =

Année de première mention =

N° de l'EA =

NOM DU REDACTEUR : **Catherine Bizien-Jaglin**

localisation Département 22

Commune principale: **TRÉVÉ (22376)**

Ancienne commune :

Nom :

Lieu-dit de l'IGN et/ou adresse : **Kermelin**

Commune principale	Lieu-dit du cadastre	Année	Section(s) . Parcelle (s)
TRÉVÉ		2022	ZT 265
			.

Commune (s)secondaire(s)	Lieu-dit du cadastre	Année	Section (s)	Parcelle (s)

IDENTIFICATION

DESCRIPTION (les affixes 1 et 2 sont à choisir dans la liste des affixes matière, morphologie ou autre)

Structures (illimité)	Doute	Affixe 1	Affixe 2	Quantité
Enclos		quadrangulaire	emboité	
<i>Commentaire sur les structures</i>				
- Cet enclos ne présente aucune corrélation avec le parcellaire du cadastre de 1828.				

INTERPRETATION (les affixes 1 et 2 sont à choisir dans la liste des affixes matière, morphologie ou autre)

Nature (limité à 2)	Affixe 1	Affixe 2	Quantité
<i>Commentaire sur l'interprétation</i>			

MOBILIER Mobilier significatif (décrit et commenté) :

Contexte du mobilier :	Lieu de dépôt du mobilier :
------------------------	-----------------------------

CHRONOLOGIE

Période de début :	?	siècle :	date :
Période de fin :	?	siècle :	date :

Indicateur de période :

Attribution culturelle :

Commentaire sur la chronologie

GEOREFERENCES (Coordonnées de l'entité) :

Type de fond : IGN 1/25000^{ème}

Carte : 09180 - 1996

Précision de l'emprise : 160 m X 100 m et 10 m X 10 m

Localisation connue et limites supposées

Coordonnées Lambert 93 :

X du centroïde : 269,645

Y du centroïde : 6805,358

Z du centroïde : 169 m NGF

ETAT ACTUEL

Situation : plein air Grotte, abri, souterrain Immergé

Topographie	Géologie	Géomorphologie

Détruit : OUI NON

En élévation : OUI NON

CIRCONSTANCES DE DECOUVERTE

Année de la découverte	Circonstance de la découverte	Inventeur/informateur
2022	prospection aérienne	C. Bizien-Jaglin

SOURCES :(mentionner documents bibliographiques, archives, cartes, plans, photographies etc...) :

notice	pages concernées
Cliché C. Bizien-Jaglin n° 4741 du 28/08/2022	

Commentaire général sur l'EA :

.....
.....
.....
.....
.....

Cadre réservé au SRA

• N° Entité :

Modification



1269400

1269600

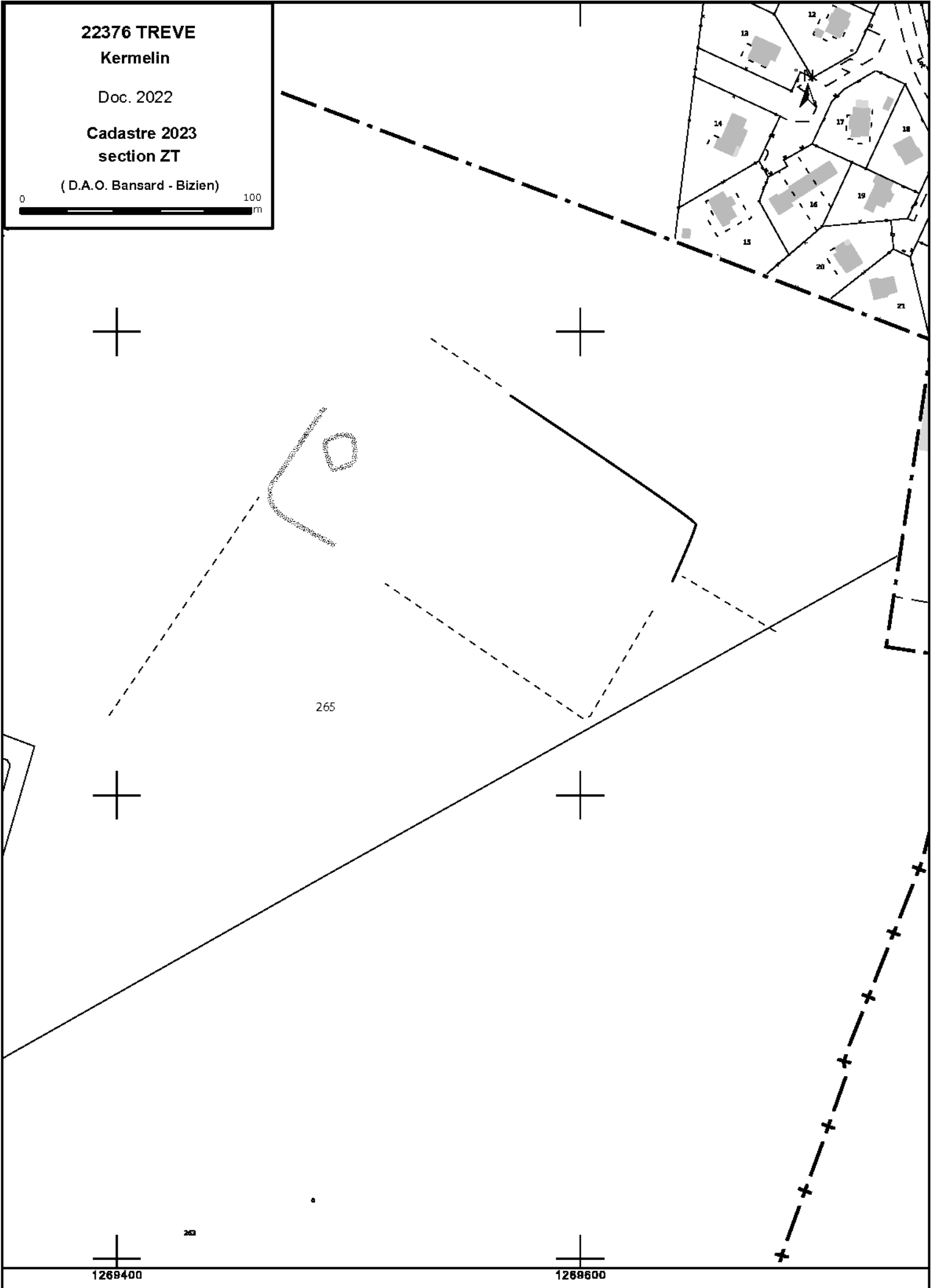
22376 TREVE

Kermelin

Doc. 2022

Cadastre 2023
section ZT

(D.A.O. Bansard - Bizien)



Kermelin

Cordonnées Lambert 93e :
X = 269,645 Y = 6805,358

Cliché n°4741 du 28/08/2022



Colorimétrie et contraste modifiés



FICHE D'ENREGISTREMENT DE DECOUVERTE

Année : 2022

Première mention =

Données complémentaires =

Année de première mention =

N° de l'EA =

NOM DU REDACTEUR : **Catherine Bizien-Jaglin**

localisation Département 22

Commune principale: **TRÉVÉ (22376)**

Ancienne commune :

Nom :

Lieu-dit de l'IGN et/ou adresse : **La Garenne**

Commune principale	Lieu-dit du cadastre	Année	Section(s) . Parcelle (s)
TRÉVÉ		2022	ZX 36
			.

Commune (s)secondaire(s)	Lieu-dit du cadastre	Année	Section (s)	Parcelle (s)

IDENTIFICATION

DESCRIPTION (les affixes 1 et 2 sont à choisir dans la liste des affixes matière, morphologie ou autre)

Structures (illimité)	Doute	Affixe 1	Affixe 2	Quantité
Enclos		quadrangulaire		
Commentaire sur les structures				
- Cet enclos ne présente aucune corrélation avec le parcellaire du cadastre de 1828.				

INTERPRETATION (les affixes 1 et 2 sont à choisir dans la liste des affixes matière, morphologie ou autre)

Nature (limité à 2)	Affixe 1	Affixe 2	Quantité
Commentaire sur l'interprétation			

MOBILIER Mobilier significatif (décrit et commenté) :

Contexte du mobilier :	Lieu de dépôt du mobilier :
------------------------	-----------------------------

CHRONOLOGIE

Période de début :	?	siècle :	date :
Période de fin :	?	siècle :	date :

Indicateur de période :

Attribution culturelle :

Commentaire sur la chronologie

GEOREFERENCES (Coordonnées de l'entité) :

Type de fond : IGN 1/25000^{ème}

Carte : 09180 - 1996

Précision de l'emprise : 50 m X 75 m

Localisation connue et limites supposées

Coordonnées Lambert 93 :

X du centroïde : 269,230

Y du centroïde : 6804,956

Z du centroïde : 157 m NGF

ETAT ACTUEL

Situation : plein air Grotte, abri, souterrain Immergé

Topographie	Géologie	Géomorphologie

Détruit : NON

En élévation : OUI NON

CIRCONSTANCES DE DECOUVERTE

Année de la découverte	Circonstance de la découverte	Inventeur/informateur
2022	prospection aérienne	C. Bizien-Jaglin

SOURCES :(mentionner documents bibliographiques, archives, cartes, plans, photographies etc...) :

notice	pages concernées
Cliché C. Bizien-Jaglin n° 3401 du 06-07-2022	

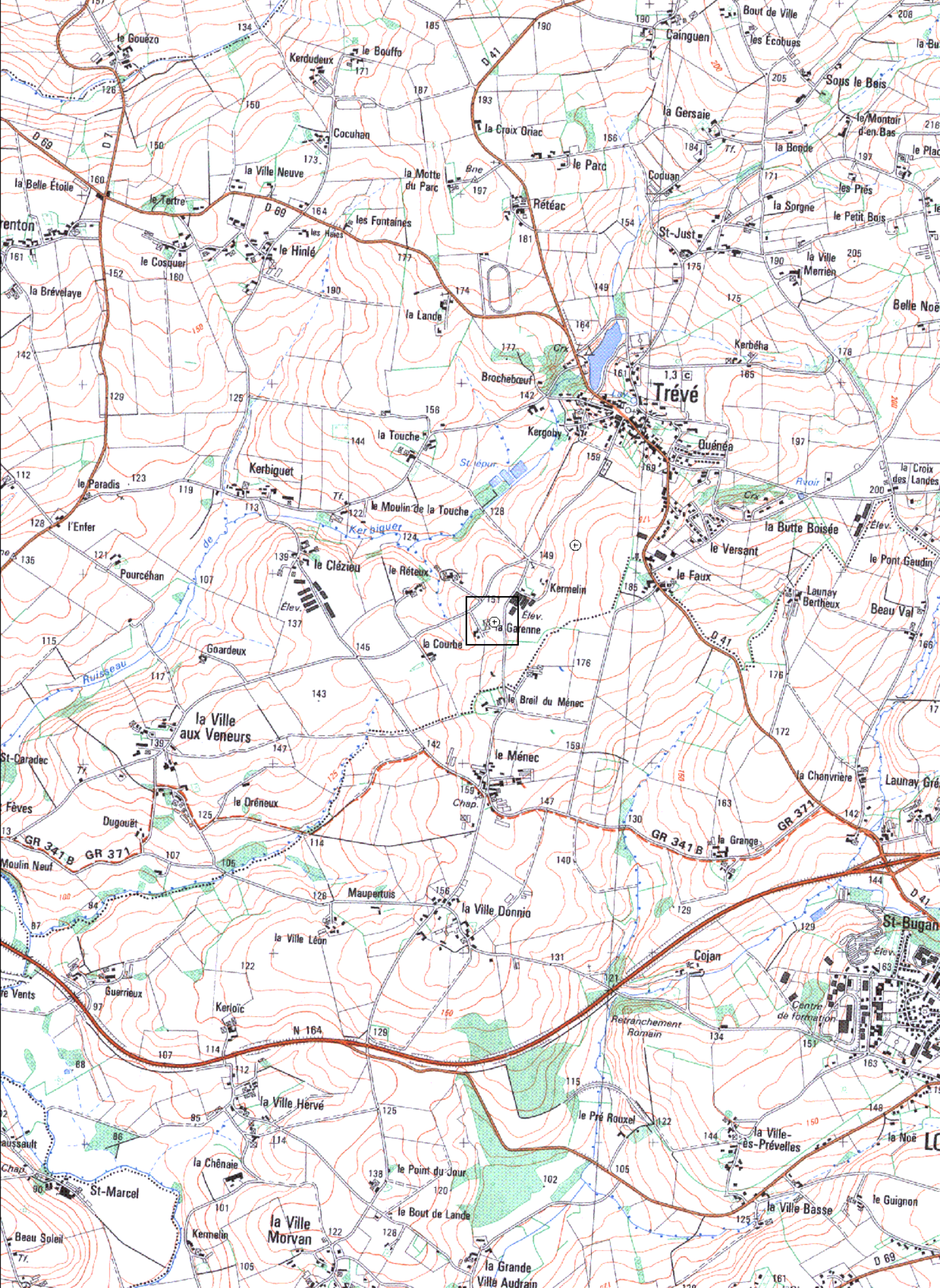
Commentaire général sur l'EA :

.....
.....
.....
.....
.....
.....

Cadre réservé au SRA

• N° Entité :

Modification



22376 TREVE

La Garenne

Doc. 2022

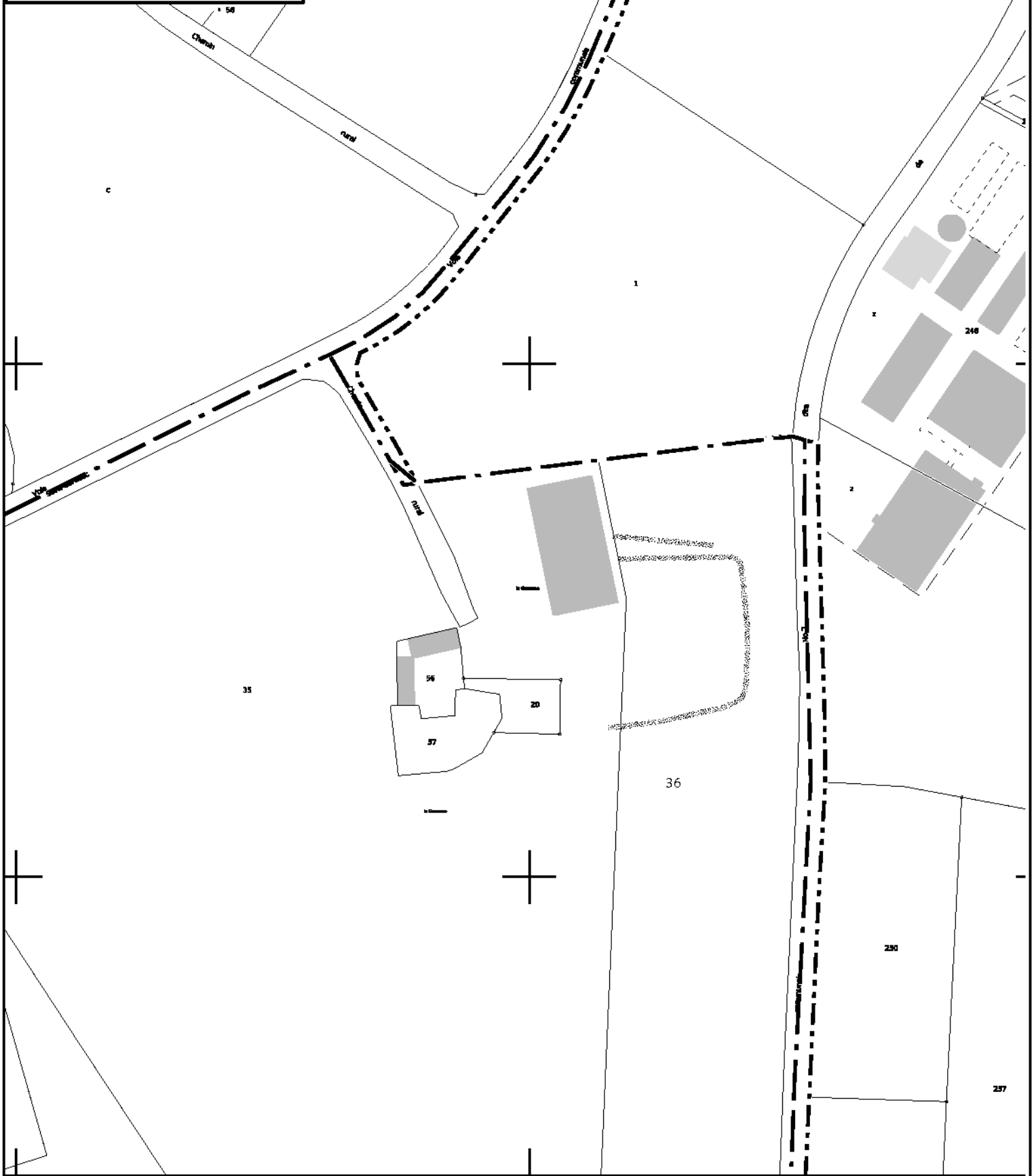
Cadastre 2023
section ZX

(D.A.O. Bansard - Bizien)



1269000

12



68800

1269000

12

La Garenne

Cordonnées Lambert 93e :
X = 269,230 Y = 6804,956

Cliché n°3401 du 06-07-2022



Colorimétrie et contraste modifiés



FICHE D'ENREGISTREMENT DE DECOUVERTE

Année : 2022

Première mention =

Données complémentaires =

Année de première mention =

N° de l'EA =

NOM DU REDACTEUR : **Catherine Bizien-Jaglin**

localisation Département 22

Commune principale: **LE VIEUX BOURG (22386)**

Ancienne commune :

Nom :

Lieu-dit de l'IGN et/ou adresse : **Porzic**

Commune principale	Lieu-dit du cadastre	Année	Section(s) . Parcelle (s)
LE VIEUX BOURG		2022	ZD 25
			.

Commune (s)secondaire(s)	Lieu-dit du cadastre	Année	Section (s)	Parcelle (s)

IDENTIFICATION

DESCRIPTION (les affixes 1 et 2 sont à choisir dans la liste des affixes matière, morphologie ou autre)

Structures (illimité)	Doute	Affixe 1	Affixe 2	Quantité
Enclos		curvilinéaire	incomplet	

Commentaire sur les structures

-Proche de l'enclos 223860017 signalé en 2008 par M. Gautier.

- Cet enclos ne présente aucune corrélation avec le parcellaire du cadastre de 1830.

INTERPRETATION (les affixes 1 et 2 sont à choisir dans la liste des affixes matière, morphologie ou autre)

Nature (limité à 2)	Affixe 1	Affixe 2	Quantité

Commentaire sur l'interprétation

MOBILIER Mobilier significatif (décrit et commenté) :

Contexte du mobilier :	Lieu de dépôt du mobilier :
------------------------	-----------------------------

CHRONOLOGIE

Période de début :	?	siècle :	date :
Période de fin :	?	siècle :	date :

Indicateur de période :

Attribution culturelle :

Commentaire sur la chronologie

GEOREFERENCES (Coordonnées de l'entité) :

Type de fond : IGN 1/25000^{ème}

Carte : 0817E - 2001

Précision de l'emprise : 80 m X 80 m

Localisation connue et limites supposées

Coordonnées Lambert 93 :

X du centroïde : 253,696

Y du centroïde : 6826,977

Z du centroïde : 265 m NGF

ETAT ACTUEL

Situation : *plein air* *Grotte, abri, souterrain* *Immergé*

<i>Topographie</i>	<i>Géologie</i>	<i>Géomorphologie</i>

Détruit : OUI NON

En élévation : OUI NON

CIRCONSTANCES DE DECOUVERTE

<i>Année de la découverte</i>	<i>Circonstance de la découverte</i>	<i>Inventeur/informateur</i>
2022	prospection aérienne	C. Bizien-Jaglin

SOURCES :(mentionner documents bibliographiques, archives, cartes, plans, photographies etc...) :

<i>notice</i>	<i>pages concernées</i>
Cliché C. Bizien-Jaglin n° 4680 du 28/08/2022	

Commentaire général sur l'EA :

.....
.....
.....
.....
.....

Cadre réservé au SRA

• N° Entité :

Modification

22386 LE VIEUX BOURG

Porzic

Doc. 2022

Cadastre 2023
section ZD

(D.A.O. Bansard - Bizien)



1253600

1253800



7261000

7260800

7260600

1253600

1253800



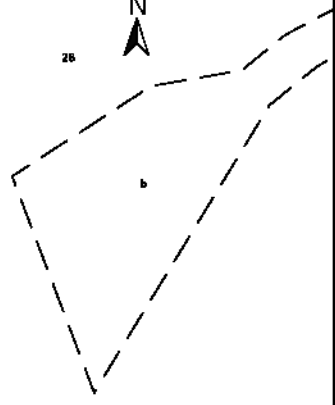
39

Vois



25

22



Porzic

Cordonnées Lambert 93e :

X = 253,696 Y = 6826,977

Cliché n°4680 du 28/08/2022



Colorimétrie et contraste modifiés



FICHE D'ENREGISTREMENT DE DECOUVERTE

Année : 2022

Première mention =

Données complémentaires =

Année de première mention =

N° de l'EA =

NOM DU REDACTEUR : **Catherine Bizien-Jaglin**

localisation Département 22

Commune principale: LE VIEUX BOURG (22386)

Ancienne commune :

Nom :

Lieu-dit de l'IGN et/ou adresse : Botfer 2

<i>Commune principale</i>	<i>Lieu-dit du cadastre</i>	<i>Année</i>	<i>Section(s) . Parcelle (s)</i>
LE VIEUX BOURG		2022	ZN 50b
			.

<i>Commune (s)secondaire(s)</i>	<i>Lieu-dit du cadastre</i>	<i>Année</i>	<i>Section (s)</i>	<i>Parcelle (s)</i>

IDENTIFICATION

DESCRIPTION (les affixes 1 et 2 sont à choisir dans la liste des affixes matière, morphologie ou autre)

<i>Structures (illimité)</i>	<i>Doute</i>	<i>Affixe 1</i>	<i>Affixe 2</i>	<i>Quantité</i>
Enclos		quadrangulaire		
<i>Commentaire sur les structures</i>				
- Cet enclos ne présente aucune corrélation avec le parcellaire du cadastre de 1830.				

INTERPRETATION (les affixes 1 et 2 sont à choisir dans la liste des affixes matière, morphologie ou autre)

<i>Nature (limité à 2)</i>	<i>Affixe 1</i>	<i>Affixe 2</i>	<i>Quantité</i>
<i>Commentaire sur l'interprétation</i>			

MOBILIER Mobilier significatif (décrit et commenté) :

<i>Contexte du mobilier :</i>	<i>Lieu de dépôt du mobilier :</i>
-------------------------------	------------------------------------

CHRONOLOGIE

Période de début :	?	siècle :	date :
Période de fin :	?	siècle :	date :

Indicateur de période :

Attribution culturelle :

<i>Commentaire sur la chronologie</i>

GEOREFERENCES (Coordonnées de l'entité) :

Type de fond : IGN 1/25000^{ème}

Carte : 0817E - 2001

Précision de l'emprise : 60 m X 50 m

Localisation connue et limites supposées

Coordonnées Lambert 93 :

X du centroïde : 256,977

Y du centroïde : 6828,550

Z du centroïde : 237 m NGF

ETAT ACTUEL

Situation : *plein air* *Grotte, abri, souterrain* *Immergé*

<i>Topographie</i>	<i>Géologie</i>	<i>Géomorphologie</i>

Détruit : NON

En élévation : OUI NON

CIRCONSTANCES DE DECOUVERTE

<i>Année de la découverte</i>	<i>Circonstance de la découverte</i>	<i>Inventeur/informateur</i>
2022	prospection aérienne	C. Bizien-Jaglin

SOURCES :(mentionner documents bibliographiques, archives, cartes, plans, photographies etc...) :

<i>notice</i>	<i>pages concernées</i>
Cliché C. Bizien-Jaglin n° 4647 du 28/08/2022	

Commentaire général sur l'EA :

.....
.....
.....
.....
.....

Cadre réservé au SRA

• N° Entité :

Modification



22386 LE VIEUX BOURG

Botfer 2
Doc. 2022

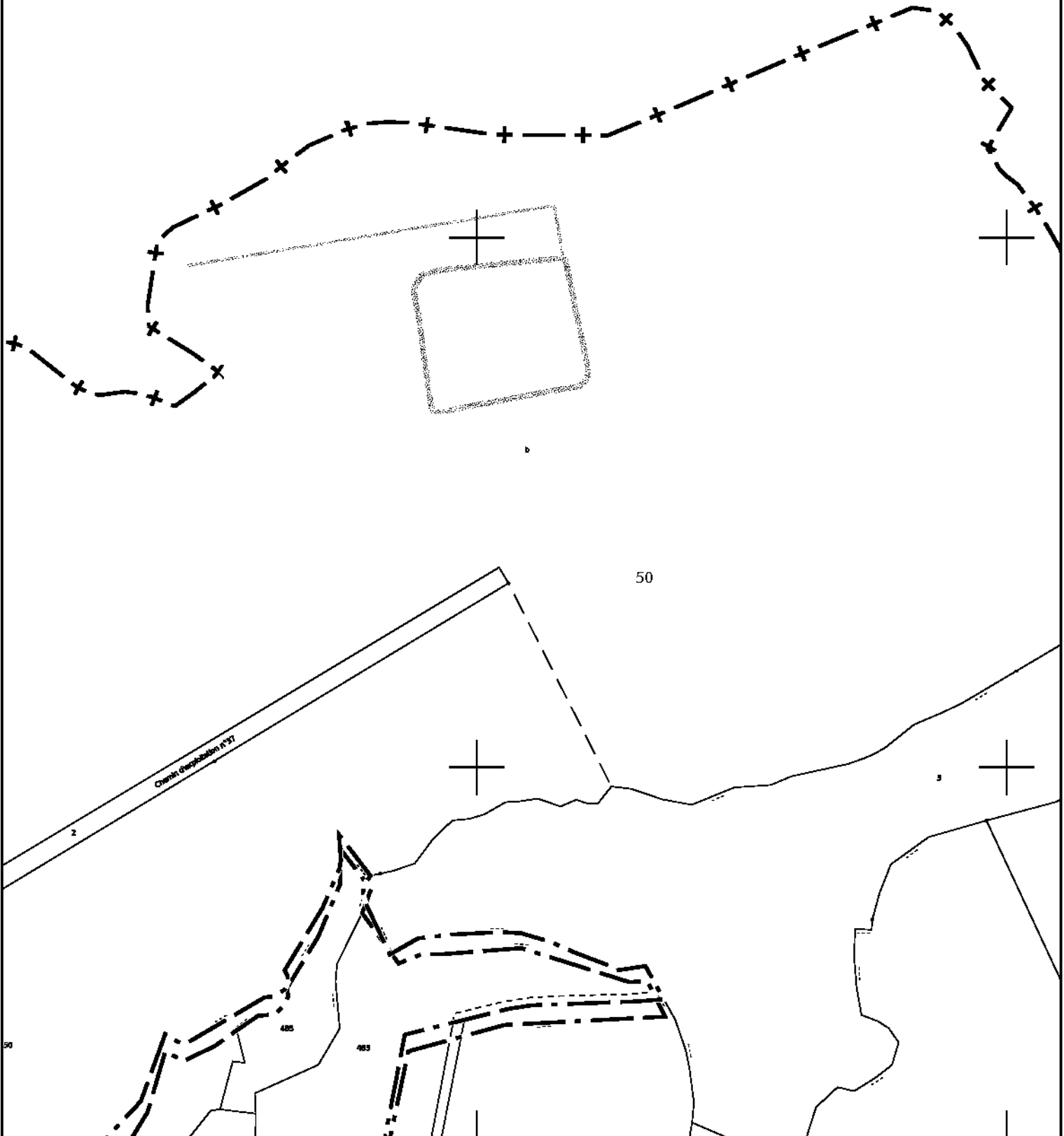
Cadastre 2023
section ZN

(D.A.O. Bansard - Bizien)



1256800

1257000



1256800

1257000

Botfer 2


Cordonnées Lambert 93e :

X = 256,977 Y = 6828,550

Cliché n°4647 du 28/08/2022



Colorimétrie et contraste modifiés



FICHE D'ENREGISTREMENT DE DECOUVERTE

Année : 2022

Première mention =

Données complémentaires =

Année de première mention =

N° de l'EA =

NOM DU REDACTEUR : **Catherine Bizien-Jaglin**

localisation Département 22

Commune principale: **LE VIEUX-MARCHÉ (22387)**

Ancienne commune :

Nom :

Lieu-dit de l'IGN et/ou adresse : **keraudren**

Commune principale	Lieu-dit du cadastre	Année	Section(s) . Parcelle (s)
LE VIEUX-MARCHÉ		2022	C 955, 956, 957
			.

Commune (s)secondaire(s)	Lieu-dit du cadastre	Année	Section (s)	Parcelle (s)

IDENTIFICATION

DESCRIPTION (les affixes 1 et 2 sont à choisir dans la liste des affixes matière, morphologie ou autre)

Structures (illimité)	Doute	Affixe 1	Affixe 2	Quantité
Enclos		curvilinéaire	incomplet	

Commentaire sur les structures

- Cet enclos ne présente aucune corrélation avec le parcellaire du cadastre de 1840.

INTERPRETATION (les affixes 1 et 2 sont à choisir dans la liste des affixes matière, morphologie ou autre)

Nature (limité à 2)	Affixe 1	Affixe 2	Quantité

Commentaire sur l'interprétation

MOBILIER Mobilier significatif (décrit et commenté) :

Contexte du mobilier :	Lieu de dépôt du mobilier :
------------------------	-----------------------------

CHRONOLOGIE

Période de début :	?	siècle :	date :
Période de fin :	?	siècle :	date :

Indicateur de période :

Attribution culturelle :

Commentaire sur la chronologie

GEOREFERENCES (Coordonnées de l'entité) :

Type de fond : IGN 1/25000^{ème}

Carte : 0716O - 2003

Précision de l'emprise : 100 m X 50 m

Localisation connue et limites supposées

Coordonnées Lambert 93 :

X du centroïde : 225,700

Y du centroïde : 6852,477

Z du centroïde : 145 m NGF

ETAT ACTUEL

Situation : plein air Grotte, abri, souterrain Immergé

Topographie	Géologie	Géomorphologie

Détruit : OUI NON

En élévation : OUI NON

CIRCONSTANCES DE DECOUVERTE

Année de la découverte	Circonstance de la découverte	Inventeur/informateur
2022	prospection documentaire	J. Bansard

SOURCES :(mentionner documents bibliographiques, archives, cartes, plans, photographies etc...) :

notice	pages concernées
Cliché Mission IGN : CP03000072_2003_fd0022_250 du 24/06/2003	

Commentaire général sur l'EA :

.....
.....
.....
.....
.....

Cadre réservé au SRA

• N° Entité :

Modification



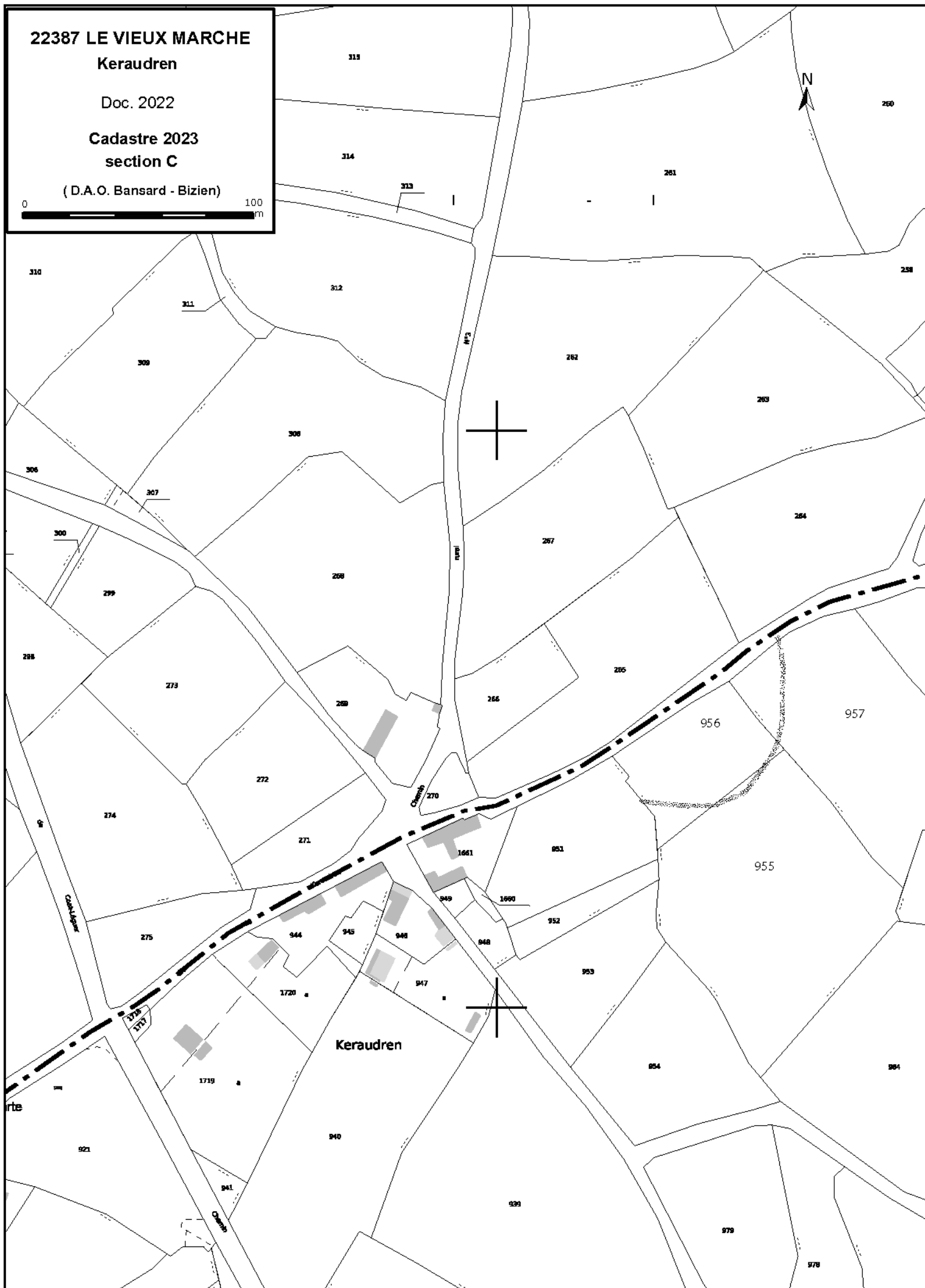

22387 LE VIEUX MARCHE

Keraudren

Doc. 2022

Cadastre 2023
section C

(D.A.O. Bansard - Bizien)



keraudren

Cordonnées Lambert 93e :
X = 225,700 Y = 6852,477

Cliché IGN 2003
Mission CP03000072_2003_fd0022_250 du 24/06/2003

Cliché IGN 1950



