

**Laurent AUBRY**

**La Mézière  
"Z.A. de Beauséjour"  
(Ille-et-Vilaine)  
Du 13.10.03 - 28.10.03**

**N° de prescription : 2002/183**

**N° de projet INRAP : 31 05 0377 01**

1927

## FICHE SIGNALÉTIQUE

Site n° : | . | | . . | | . . |

**Département** : Ille-et-Vilaine

**Commune** : La Mézière

**Lieu-dit ou adresse** : Z.A. de Beauséjour

**Année cadastre** : 1979

**Section(s) et parcelle(s)** : Section ZC, n°90, 91, 93, 94, 95 et 120. Section ZE n°68, 190, 191, 192, 193, 201 et 202.

**Coordonnées Lambert** :

**Abscisses** :                    **Ordonnées** :                    **Altitude** : 105 m NGF

**Propriétaire du terrain** : Communauté de communes du Val d'Ille

**Arrêté de désignation n°** : 2003/165

**Arrêté de prescription n°** : 2002/183

**Titulaire** : Laurent AUBRY

**Organisme de rattachement** : INRAP

**Motif de l'intervention** : Construction d'une zone artisanale

**Exploitant** : Communauté de communes du Val d'Ille

**Dates de l'intervention** : Du 13/10/03 au 28/10/03

**Surface à diagnostiquer** : 115 977 m<sup>2</sup>

## LISTE DES INTERVENANTS

### Intervenants scientifiques

**SRA** : Mme Anne VILLARD, Conservateur du Patrimoine

**INRAP**: M. Michel BAILLIEU, Assistant scientifique et technique et M. Laurent AUBRY, Responsable de l'opération

**Autre** :

### Intervenants techniques

**Techniciens** : M. François BRIAND, INRAP

**Topographe** : M. Vincent POMMIER, INRAP

**Terrassements mécaniques** : Entreprise Christophe BEAUSSIRE, Carentan (Manche)

### Intervenants administratifs

**DRAC, SRA** : M. Stéphane DESCHAMPS, Conservateur Régional de l'Archéologie

**INRAP, Direction interrégionale Grand-Ouest** : M. Gilbert AGUESSE, Directeur et M. Didier DUBANT, Administrateur

**Aménageurs** : La Communauté de communes du Val d'Ille représentée par M. Jean-Louis TOURENNE, son Président et Mme BRASSET qui est chargée de ce dossier

**CONTEXTE ARCHEOLOGIQUE LOCAL ET/OU PRESCRIPTIONS  
SCIENTIFIQUES**

La commune de la Mézière (Ille-et-Vilaine) présente un fort potentiel archéologique comme le montre les dernières opérations de fouille et de diagnostic entrepris sur le parc d'activité de Cap Malo. Un nombre important d'indices de site est également répertorié à la carte archéologique du SRA de Bretagne.

**CONTRAINTES TECHNIQUES**

Pour des raisons techniques (présence d'arbres), l'emprise des anciens chemins (ZE 201 et 202 et ZC 91) et les parcelles bâties (ZE 190 et 191) d'une surface totale de 5694 m<sup>2</sup>, n'ont pas été sondés.

## ELEMENTS DU DIAGNOSTIC

**Surface du projet d'aménagement :** 115 977 ha

**Surface diagnostiquée :** 110 283 ha

**Contexte géographique et géologique :** L'emprise de la future Z.A. Beauséjour est située sur la commune de la Mézière (Ille-et-Vilaine). Elle occupe une surface d'environ 12 ha coincée entre l'ancienne route de Saint-Malo et l'actuel 4X4 voie (RN 137). Topographiquement, le projet est en parti implanté sur le haut d'un plateau culminant à 105 m NGF.

Les terrains étudiés présentent un sous-sol drainant (schistes briovérien), recouvert d'une bonne épaisseur de terre végétale très favorable à l'agriculture (niveau limono-argileux).

### Méthode de diagnostic :

Tranchées en quinconce<sup>1</sup>

Tranchées continues

Sur décapage intégral

Carottages

Recherche en archives

Géophysique

Autres (précisez)

% surface sondée :

listes des archives  
consultées :

Cadastre napoléonien

**Profondeur des sondages ou carottages :** de 0,50 m 0,70 m sous la surface

### Description sommaire de la stratigraphie observée dans les sondages ou carottages :

La terre végétale composée de limon argileux, est en moyenne épaisse de 0,35 m. Elle repose sur un niveau limono-argileux brun clair résultant d'apports éoliens d'une épaisseur de 30 cm. Cette couche scelle un substratum fin et homogène (schistes briovériens très altéré) ne contenant aucun cailloux.

**Substrat atteint :** /non (si non, précisez pourquoi)

### Observations :

Aucun site archéologique n'a été découvert durant ce diagnostic. Seules d'anciennes limites parcellaires ont été retrouvées. Deux orientations distinctes se dessinent : La première, orientée nord-nord/est - sud-sud/ouest et est-est/sud-est - ouest-ouest/nord-ouest, correspond à du parcellaire moderne visible sur le cadastre napoléonien. Le second réseau fossoyé plus ancien est quand à lui orienté selon des axes nord-sud et est-ouest. Les sondages réalisés sur un échantillon de ces fossés montrent des comblements très terreux et des profils en cuvette peu profond (de 15 cm à 60 cm).

<sup>1</sup> griser les carrés correspondants avec l'outil "Trames" (dans Format)

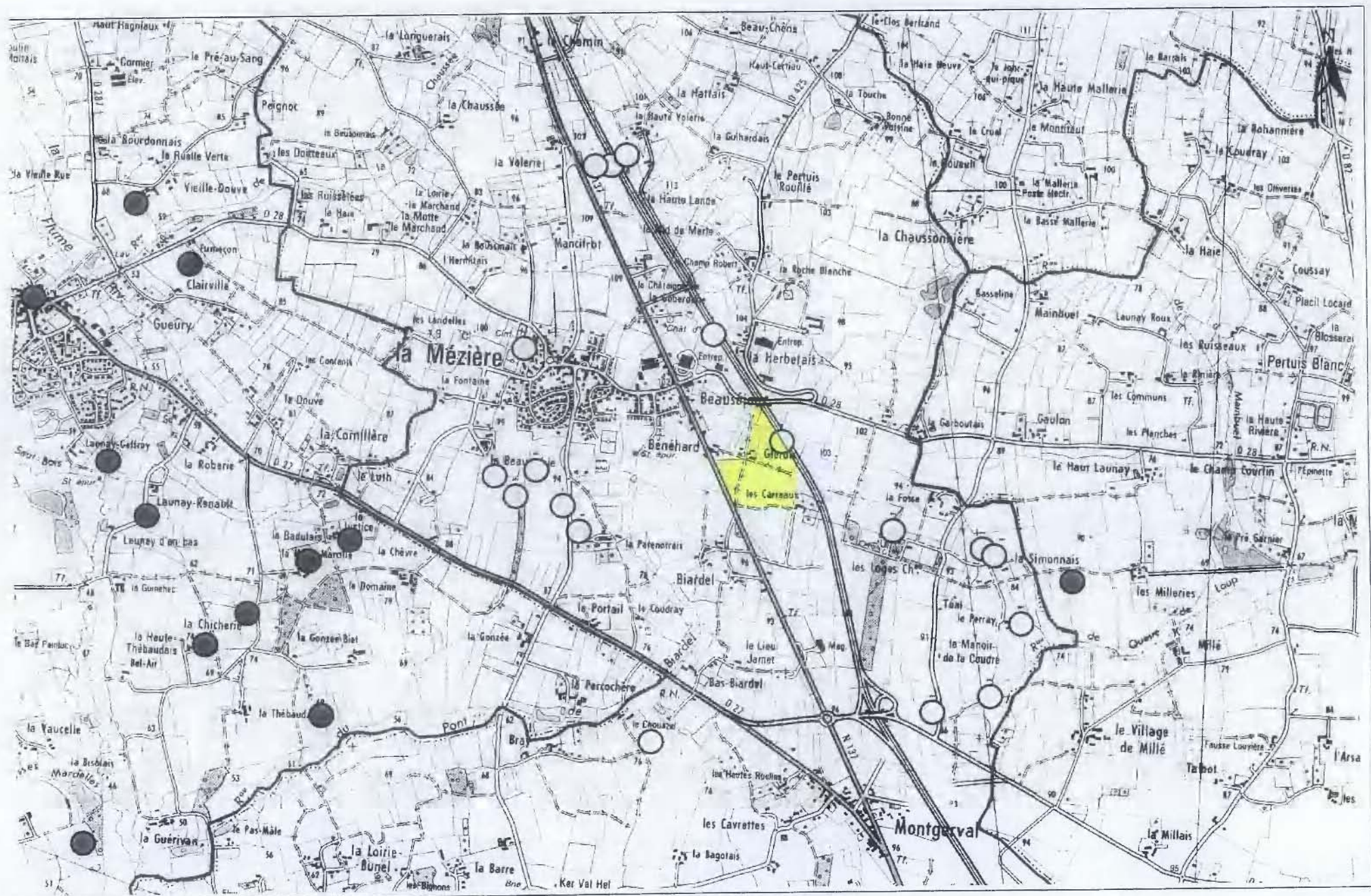


Fig. 1 : Localisation du diagnostic de la Z.A. de Beauséjour et des indices de site répertoriés sur la carte archéologique du SRA de Bretagne. (Carte IGN au 1/25 000<sup>e</sup>, n°1218 O, Rennes).

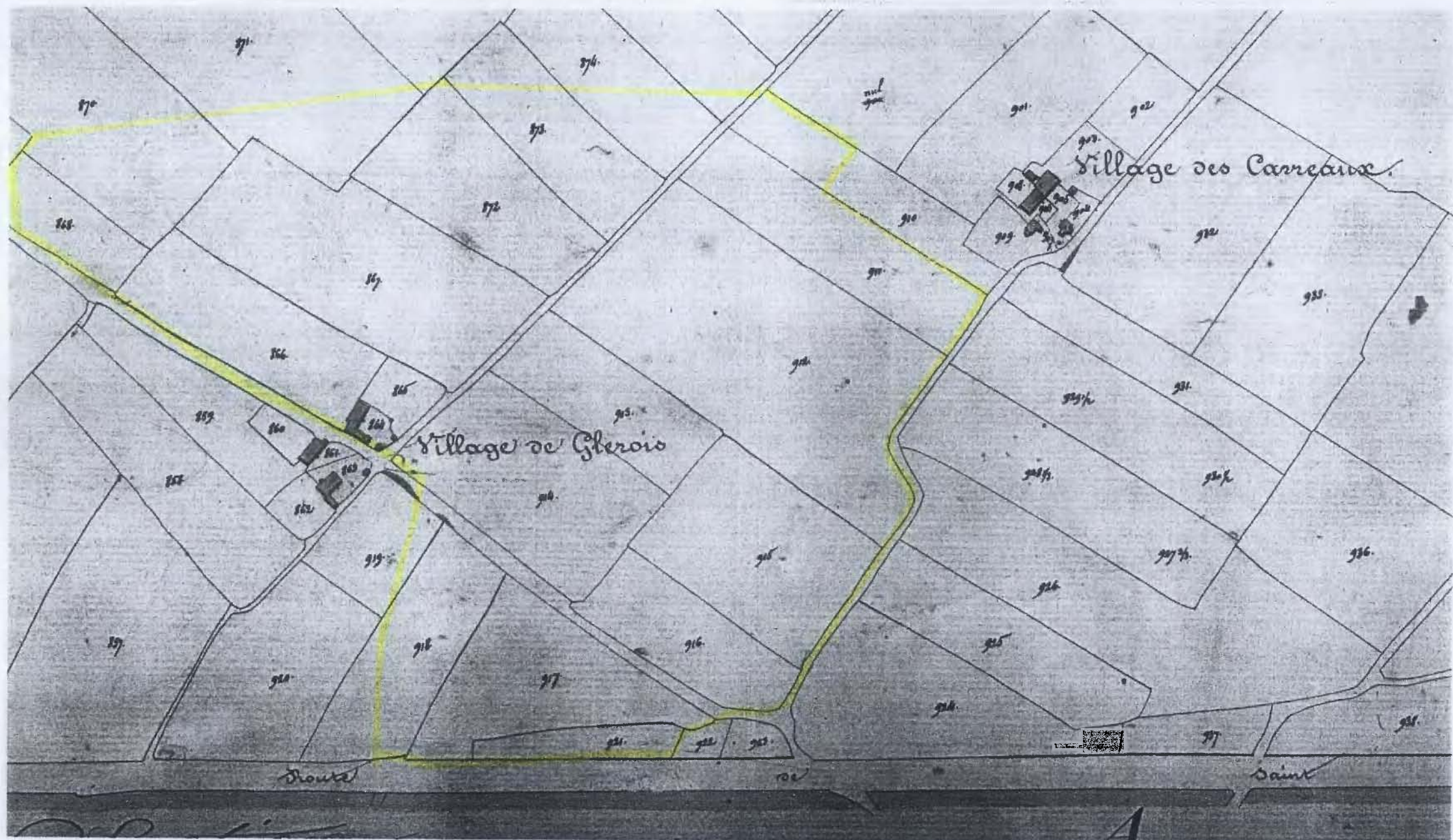


Fig. 2 : Localisation du diagnostic de la Z.A. de Beauséjour sur le cadastre napoléonien.

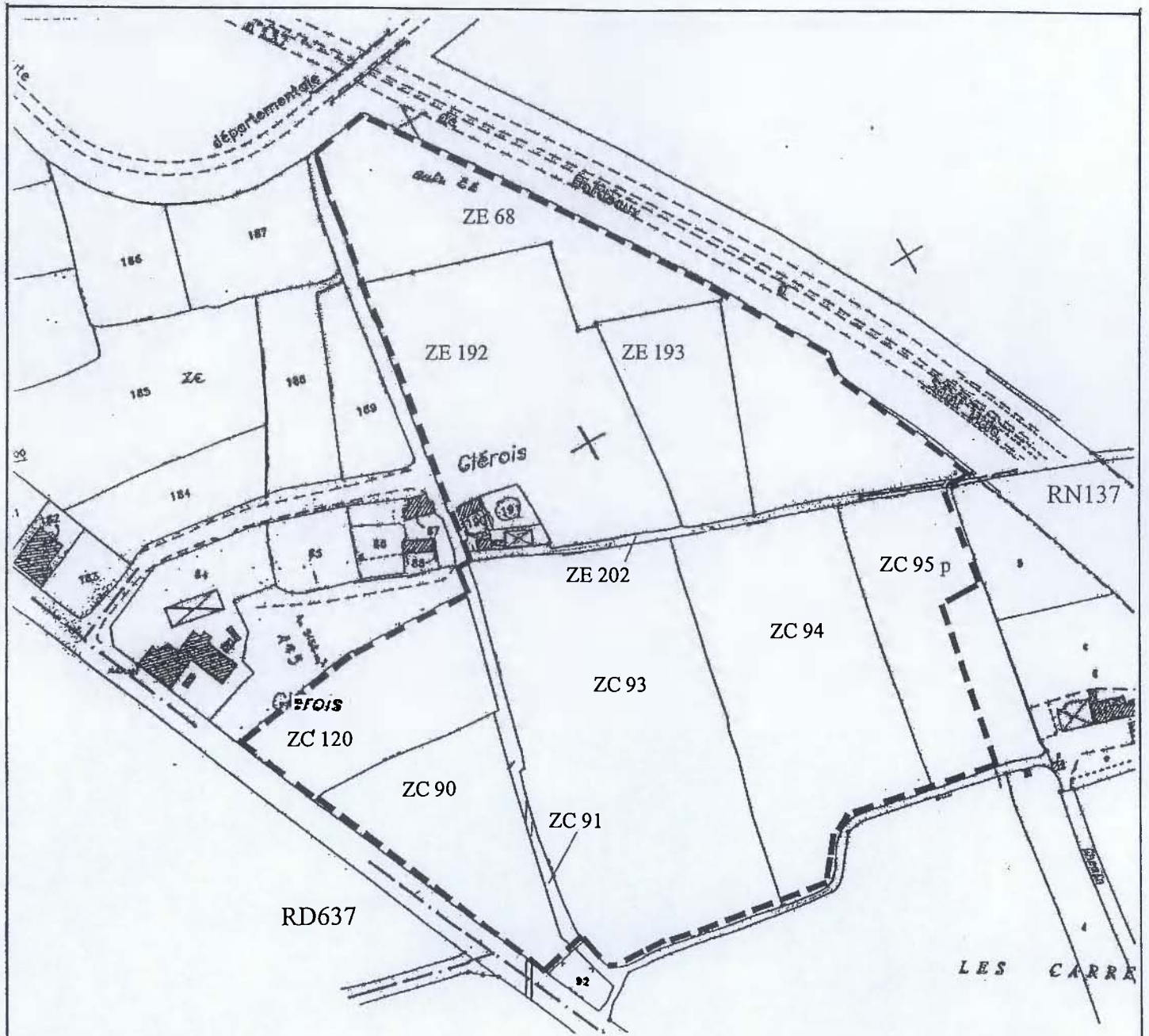


Fig. 3 : Emprise de la Z.A. de Beuséjour (commune de la Mézière), sur le plan cadastral de 1979.

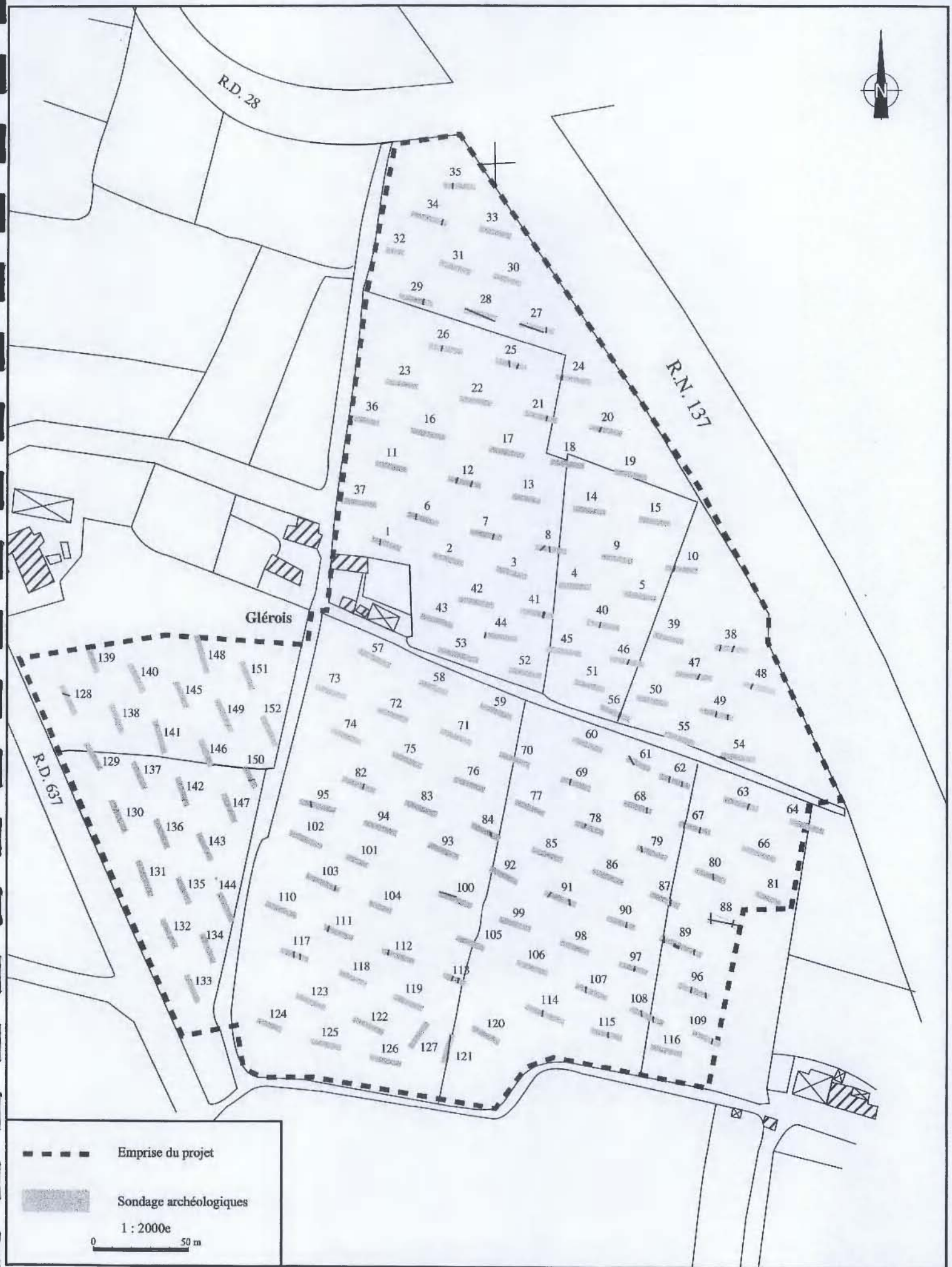


Fig. 4 : Localisation des sondages archéologiques sur l'emprise de la future Z.A. Beauséjour.