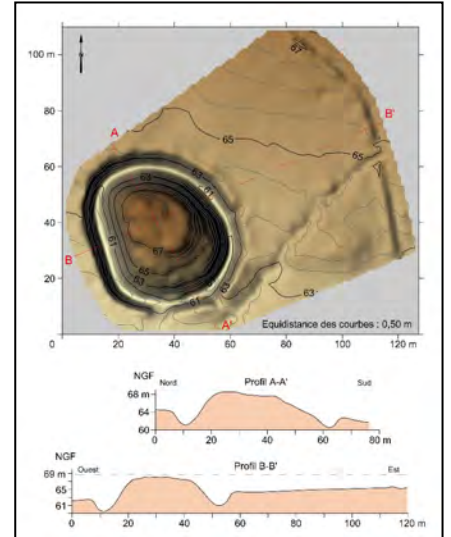


## RAPPORT ANNUEL DE PROSPECTION INVENTAIRE



Jean-Jacques Blain



**André Corre**

Avec la participation  
de Maurice Gautier

**CERAPAR**  
**2022**

Autorisation n° 2022-115 en date du 22 mars 2022

**CENTRE DE RECHERCHES ARCHEOLOGIQUES DU PAYS DE RENNES**

**Service régional de l'archéologie de Bretagne - Rennes**



## CERAPAR

(Centre de Recherches Archéologiques du Pays de Rennes)

(Association Loi 1901)

Maison de l'Archéologie

14 Chemin de la Métairie

35740 PACE

e-mail : [cerapar@free.fr](mailto:cerapar@free.fr)

Site internet : <http://cerapar.free.fr>

Facebook : <https://www.facebook.com/CERAPAR/>

## Sommaire

- **Autorisation de prospection 2022**
- **Carte des communes prospectées**
- **Problématique de l'opération**
- **Fiches de sites**

### Résultats :

Commune	Numéro INSEE
<b>Acigné</b> (1 site)	35001
<b>Bain-de-Bretagne</b> (1 site)	35012
<b>Bains-sur-Oust</b> (1 site)	35013
<b>Brielles</b> (2 sites)	35042
<b>Châteaugiron</b> (1 site)	35069
<b>Chelun</b> (1 site)	35077
<b>Coesmes</b> (1 site)	35082
<b>La Couyère</b> (2 sites)	35089
<b>Domagné</b> (1 site)	35096
<b>Domalain</b> (4 sites)	35097
<b>Grand Fougeray</b> (14 sites)	35124
<b>Muel</b> (2 sites)	35201
<b>Paimpont</b> (1 site)	35211
<b>Pipriac</b> (2 sites)	35219
<b>Quédillac</b> (9 sites)	35234
<b>Saint-Aubin-du-Cormier</b> (1 site)	35253
<b>Saint-Gonlay</b> (1 site)	35277
<b>Saint-Just</b> (2 sites)	35285
<b>Sixt-sur-Aff</b> (1 site)	35296
<b>Campénéac (56)</b> (1 site)	56032



## Conditions d'utilisation des documents

Les rapports d'opération archéologique (diagnostic, fouille, document final de synthèse, sondage, sauvetage...) sont des documents administratifs communicables au public, en application de la loi n° 78-753 du 17 juillet 1978 modifiée et portant diverses mesures d'amélioration des relations entre l'administration et le public. L'accès à ces documents administratifs s'exerce auprès des administrations qui les ont élaborés ou qui les détiennent, au choix du demandeur et dans la limite de leurs conditions d'accueil. La mise en ligne des rapports **par le SRA Bretagne** a pour objectif de faciliter cette consultation.

La consultation et l'utilisation de ces rapports s'effectuent dans le respect des dispositions du code de la propriété intellectuelle relatives aux droits des auteurs. Notamment en application de l'article L.122-5 du code de la propriété intellectuelle, cela implique que :

- 1) les prises de notes et les copies ou autres formes de reproduction sont autorisées dans la mesure où elles sont strictement réservées à l'usage privé du copiste et non destinées à une utilisation collective;
- 2) toute reproduction du texte, accompagnée ou non de photographies, cartes ou schémas, n'est possible que dans le cadre de courtes citations qui doivent être justifiées, par exemple par le caractère scientifique de l'œuvre à laquelle elles sont incorporées, et sous réserve de l'indication claire du nom de l'auteur et de la source (références exactes et complètes de l'auteur, de son organisme d'appartenance et du rapport);
- 3) la représentation ou la reproduction d'extraits est possible à des fins exclusives d'illustration dans le cadre de l'enseignement et de la recherche, dès lors que le public auquel elle est destinée est majoritairement composé d'élèves, d'étudiants, d'enseignants ou de chercheurs directement concernés, et que son utilisation ne donne lieu à aucune exploitation commerciale.

Le non-respect de ces règles constitue le délit de contrefaçon prévu et sanctionné par les articles L.335-2, L.335-3 et suivants du code de la propriété intellectuelle.

Renseignement :

DRAC Bretagne : <http://www.culture.gouv.fr/Regions/Drac-Bretagne>

Service Régional de l'Archéologie - Centre de documentation archéologique

Campus universitaire de Beaulieu - Avenue Charles Foulon - 35700 Rennes



**PRÉFET  
DE LA RÉGION  
BRETAGNE**

*Liberté  
Égalité  
Fraternité*

Direction régionale  
des affaires culturelles

Service régional de  
l'archéologie

**Arrêté n° 2022-115 du 22 mars 2022**

**ARRÊTÉ n° 2022-115 portant autorisation de prospection diachronique**

**Le Préfet de la région Bretagne  
Préfet d'Ille-et-Vilaine**

**VU** le code du patrimoine ;

**VU** le décret du 28 octobre 2020 nommant M. Emmanuel BERTHIER, préfet de la région Bretagne, préfet de la zone défense et de sécurité Ouest, préfet d'Ille-et-Vilaine ;

**VU** l'arrêté préfectoral n° 2020 DRAC/DSG en date du 16 novembre 2020 portant délégation de signature à Mme Isabelle CHARDONNIER, Directrice régionale des affaires culturelles de Bretagne ;

**VU** l'arrêté préfectoral en date du 18 novembre 2020 portant subdélégation de signature ;

**VU** le dossier de demande de prospection diachronique intitulée « prospection diachronique sur le secteur géographique de Bain-de-Bretagne, Guipry-Messac, Paimpont, Saint-Just », présenté par M. André CORRE, reçu à la Direction régionale des affaires culturelles de Bretagne, Service régional de l'archéologie le 20 septembre 2021 ;

**ARRÊTE**

**Article 1<sup>er</sup>** : M. André CORRE est autorisé à réaliser, en qualité de responsable scientifique, une opération de prospection diachronique à partir de la date de notification du présent arrêté jusqu'au 31 décembre 2022 :

Région : Bretagne

Département : Ille-et-Vilaine

Communes : Bain-de-Bretagne, Guipry-Messac, Paimpont, Saint-Just.

Intitulé :

« prospection diachronique sur le secteur géographique de Bain-de-Bretagne, Guipry-Messac, Paimpont, Saint-Just »

Organisme de rattachement : CERAPAR

## **Article 2** : prescriptions générales

Les recherches sont effectuées sous la surveillance du Conservateur régional de l'archéologie territorialement compétent, qui pourra imposer toutes prescriptions qu'il jugera utiles pour assurer le bon déroulement scientifique de l'opération.

A l'issue de l'opération, le responsable scientifique remettra au Conservateur régional de l'archéologie l'ensemble des documents relatifs à l'opération (notes, photographies, relevés, correspondances...).

A la fin de l'année, le responsable scientifique de l'opération adressera au Conservateur régional de l'archéologie le rapport final de l'opération dont la présentation et le contenu sont définis par les dispositions de l'arrêté du 27 septembre 2004. Le rapport remis en trois exemplaires au format A4 papier (dont un exemplaire non relié), documents pliés inclus et un exemplaire au format PDF. Il donnera un inventaire de l'ensemble du mobilier recueilli et signalera les objets d'importance notable. Il indiquera les études complémentaires envisagées et le délai prévu pour la publication.

Le responsable scientifique de l'opération tiendra régulièrement informé le Conservateur régional de l'archéologie de ses travaux et découvertes. Il lui signalera immédiatement toute découverte importante de caractère mobilier ou immobilier et les mesures nécessaires à la conservation provisoire de ces vestiges devront être prises en accord avec lui.

## **Article 3** : destination du matériel archéologique découvert

Le statut juridique et le lieu de dépôt du matériel archéologique découvert au cours de l'opération sont fixés conformément aux dispositions légales et réglementaires.


## **Article 4** : prescriptions particulières

Au regard de la nature des vestiges mis au jour, l'usage d'un détecteur de métaux est autorisé dans le cadre de l'intervention de terrain.

**Article 5** : La Directrice régionale des affaires culturelles est chargée de l'exécution du présent arrêté qui sera notifié à M. André CORRE.

Fait à Rennes, le 22 mars 2022

Pour le Préfet de la région Bretagne  
et par subdélégation,  
l'adjoint du Conservateur régional de l'archéologie



Olivier KAYSER

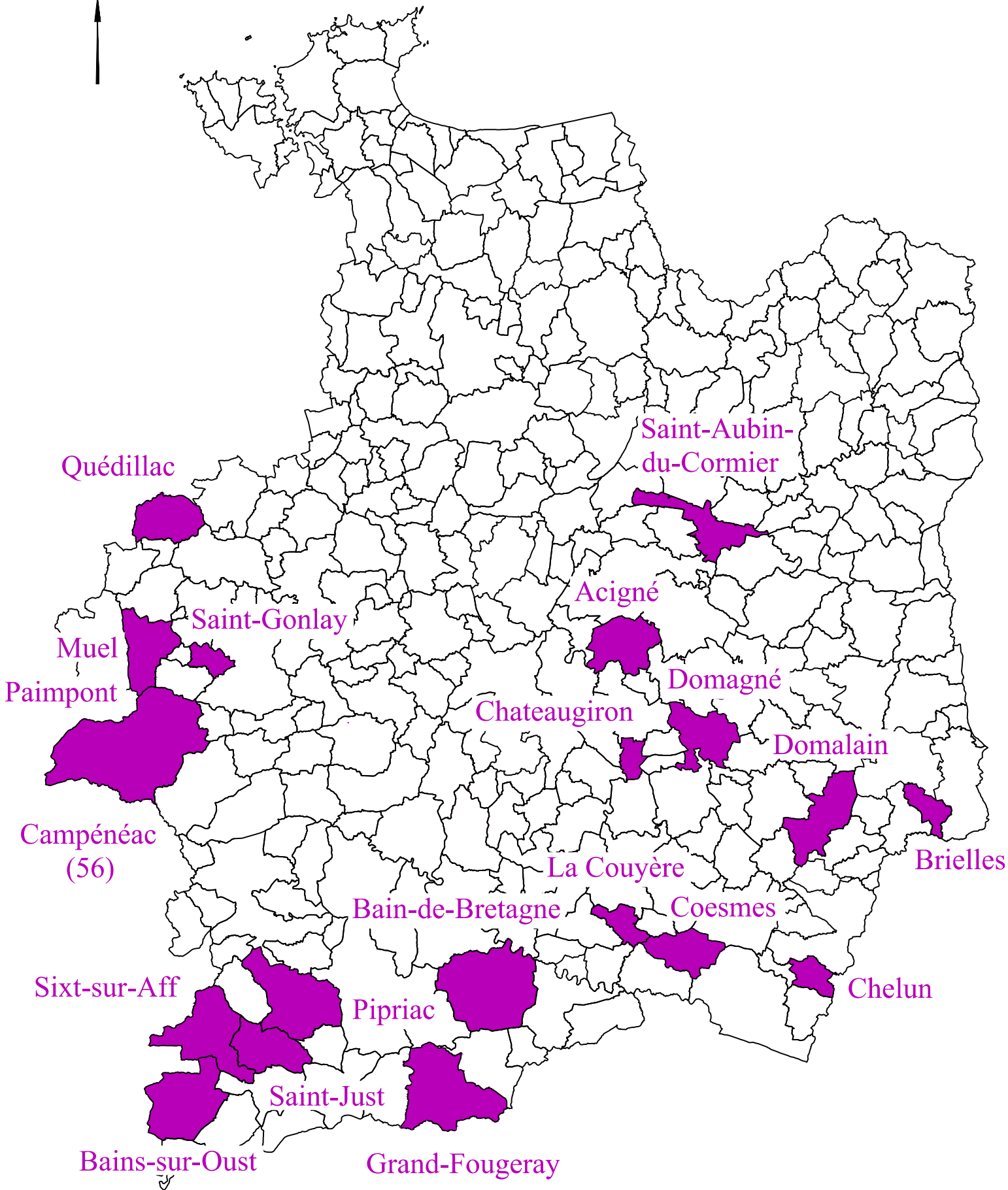
Destinataire :  
M. André CORRE



CERAPAR - Prospection diachronique 2022

Communes prospectées

Département d'Ille-et-Vilaine



# Problématique de l'opération

## 1 - Le cadre géographique :

Le cadre général de l'activité du CERAPAR, cantonné au départ au Bassin de Rennes, s'est élargi progressivement sur un grand sud du département, et aussi sur une petite partie nord.

Exceptionnellement, le CERAPAR intervient en dehors du département d'Ille-et-Vilaine. Ces opérations ponctuelles, suite à diverses sollicitations, sont faites uniquement en l'absence d'autres structures de type associatif en capacité de répondre à la demande.

Au niveau géologique, le centre du département est principalement occupé par des sédiments briovériens. En dehors, plus particulièrement au sud et à l'ouest, l'espace est structuré par des reliefs de l'époque ordovicienne. Ces reliefs, orientés d'est en ouest, ont mieux résisté à l'érosion et correspondent principalement à des formations conglomératiques, gréseuses et schisteuses, telle la formation de Pont-Réan composée de schiste rouge, ou la formation du grès armoricain.

## Liste, n° INSEE des communes et lieux-dits IGN prospectés, ayant été positifs, ou ayant fait l'objet de relevés en Ille-et-Vilaine en 2022 :

<b>Acigné</b> (35001) :	- Les Onglées
<b>Bain -de-Bretagne</b> (35012) :	- La Carriais
<b>Bains-sur-Oust</b> (35013) :	- La Roche du Theil
<b>Brielles</b> (35042) :	- Briette
	- Les Loges
<b>Châteaugiron</b> (35069) :	- Les Grées
<b>Chelun</b> (35077) :	- La Tréhallière
<b>Coesmes</b> (35082) :	- La Hermanièrre
<b>La Couyère</b> (35089) :	- Le Bas Plessis
	- La métairie Neuve
<b>Domagné</b> (35096) :	- Les Landelles
<b>Domalain</b> (35097) :	- Le Breil
	- Le Domaine
	- L'Eclardière
	- Le Hourdal
<b>Grand Fougeray</b> (35124) :	- Tour Duguesclin
	- 15 rue du Château
	- La Bataillais
	- Les Fosses
	- La Glévardais
	- Le Loray
	- Le Pont Gatouer
	- La Trabartière
<b>Muel</b> (35201) :	- Le Bois Haran
	- Le Pâtis Cherruel
<b>Paimpont</b> (35211) :	- La Mare aux Loups
<b>Pipriac</b> (35219) :	- La Glonnais
	- Le Madrid
<b>Quédillac</b> (35234) :	- La Bouillère
	- Ranléon
	- La Ville Rouxel
	- La Ville Tribalet
<b>St-Aubin-du-Cormier</b> (35253) :-	Bécherel
<b>Saint-Gonlay</b> (35277) :	- La Touchette
<b>Saint-Just</b> (35285) :	- Étang du Val
	- La Forgerais, Bosné, la Tresnelais
<b>Sixt-sur-Aff</b> (35296) :	- La Remaudais
<b>Campénéac</b> (56032) :	- La Lande de Rohan

## 2 - La problématique archéologique

Les prospections diachroniques réalisées par le CERAPAR se sont orientées en 2022 selon plusieurs axes.

**Le milieu forestier**, véritable conservatoire archéologique du fait de la régénération lente des arbres, a été, cette année, moins parcouru. Cela peut s'expliquer par un environnement parfois hostile, les difficultés d'accès du fait de l'installation de clôtures infranchissables, une végétation souvent dense, les périodes de chasse... La couverture Lidar, en cours de réalisation par les services de l'IGN, permettra dans quelques années un confort de recherche sans précédent.

### **Le milieu ouvert**

Bien que les terres agricoles soient de plus en plus couvertes de végétation en période de repos (engrais verts...), les prospections au sol, à des moments ciblés, ont permis de découvrir des sites inédits.

Les prospections sur les vues aériennes, facilement accessibles sur les sites internet, tels Géoportail ou Google Earth, sont un bon complément à la classique archéologie aérienne et ont apporté, cette année encore, des informations nouvelles.

### **Les relevés**

Parallèlement à ces prospections, le CERAPAR s'est engagé dans une campagne de relevés sur des sites archéologiques de toute nature : les mégalithes (dolmens, menhirs, hémicycles...), les structures terroyées (enclos, mottes, voies...) et les architectures de pierre (châteaux, manoirs...). Pour les sites déjà répertoriés, parfois peu documentés, ces travaux ont l'intérêt de compléter les données des anciennes déclarations, de faire un état des lieux à une période donnée et aussi de comparer les résultats avec les plans plus anciens, lorsqu'ils existent, et ainsi d'appréhender l'évolution des sites.

## 3 - Les résultats

Nota : Pour les sites importants, les fiches de déclaration sont accompagnées de notices explicatives détaillées et richement documentées (plans, photos, relevés...).

- **Pour la partie mégalithes**, les recherches menées au nord de la Lande de Cojoux en Saint-Just, ont montré la destruction de trois sites décrits dans l'inventaire de Paul Bézier. Les pierres sont soit entassés sous des bosquets, soit déplacées. Un relevé a toutefois été effectué sur les blocs de La Forgerais dispersés non loin du moulin à vent.

Le site inédit des tumuli de la Lande de Rohan en Campénéac (56), non loin du fameux « tombeau des Géants » fouillé par Jacques Briard, a fait l'objet de relevés topographiques complets.

- **Plusieurs sites terroyés de différentes périodes** ont fait l'objet de relevés topographiques en 2023 :
  - La motte de Ranléon en Quédillac avec des données complémentaires sur le manoir installé dans la basse-cour ;
  - L'imposante motte de la Carraais sur la commune de Bain-de-Bretagne ;
  - L'éperon barré de l'étang du Val à Saint-Just, connu depuis les années 1860 mais jamais relevé. Il faut noter la bonne coopération avec les personnels des espaces naturels du département qui ont effectué un débroussaillage remarquable dans des conditions difficiles (évacuation des déchets par tyrolienne !) ;
  - Le site terroyé de la Mare aux Loups en Paimpont, inédit, placé dans un environnement d'ateliers métallurgiques ;



- L'environnement de l'atelier de tuilier de la Roche du Theil en Bains-sur-oust. En complément, une photogrammétrie des restes d'un four a été réalisée (opération CERAPAR-CERAM).

- **Le bâti**

- Suite à un nettoyage du site de l'ancienne église de Saint-Aubin-du-Cormier (Saint-Malo de Bécherel) réalisé par la commune, sous le contrôle du SRA, une opération de relevés a eu lieu à la demande des élus. Les petites portions de mur repérées et dessinées ont permis d'émettre une hypothèse de plan de cette église, plus importante qu'on pouvait le penser.

- Des recherches ont été effectuées sur le château de Grand-Fougeray en préalable à sa valorisation souhaitée par la commune. A cette occasion, un plan inédit des ruines de la forteresse avant sa démolition au XVIII<sup>e</sup> siècle, a été exploité. Les maigres vestiges, encore visibles, ont été repérés. Des hypothèses de restitution ont été faites sous forme d'aquarelles.

- **Des prospections au sol** ont été menées sur plusieurs communes et plus particulièrement sur Grand-Fougeray et Quédillac. Suite à ces prospections de nombreux vestiges de réduction du minerai de fer, ont été répertoriés, complétant les connaissances dans ce domaine. Lorsque les sites sont proches les uns des autres, ils ont été regroupés sur une même fiche de déclaration.

- **L'exploitation des photos aériennes**, visibles sur Géoportail ou Google Earth, est désormais incontournable. Plusieurs vestiges, à vocation agricole, funéraire ou d'habitat, ont été détectés sur les communes de Brielles, Châteaugiron, Chelun, Coesmes, La Couyère, Domagné, Domalin. Ces sites sont attestés après vérification des cadastres et photographies aériennes anciennes et après avis de spécialistes tel Maurice Gautier. Ce dernier a communiqué au CERAPAR 6 sites détectés en prospection aérienne pour déclaration, sur les communes de Muel, Pipriac, Saint-Gonlay, Sixt-sur-Aff, qu'il en soit ici vivement remercié.

- Dans le cadre du projet collectif de recherches sur la cité gallo-romaine de **Corseul**, le CERAPAR a apporté une aide à l'INRAP afin de laver le mobilier détenu dans les réserves, soit 90 caisses.

- **Un poster a été présenté au colloque** « Chemins, mobilités et circulation en Bretagne ». Il s'agit du relevé topographique d'une portion de la voie Corseul-Rieux, dans la traversée du bois de la Haye à Caulnes (22). Cette opération a été menée en parallèle à une fouille de l'INRAP sur cet itinéraire.

- La participation de l'association aux habituels **événements à destination d'un large public** (conférences, expositions, visites de sites, journées portes ouvertes...) s'est poursuivie. Des animations ont été menées par Le CERAPAR, dans le cadre des journées de l'archéologie et des journées européennes du patrimoine, à Grand-Fougeray et Guipry-Messac. Les habitants de Pacé ont bénéficié dans le cadre de l'opération « Histoire de savoir » d'une visite approfondie des mottes de Baron en Guipry-Messac et de la Carraies en Bain-de-Bretagne. Une exposition de fac-similés de mobilier archéologique et des panneaux d'informations ont été présentés lors de la fête médiévale de Chevré en La Bouëxière.

Pour répondre à une demande des écoles, des animations sur l'archéologie ont été mises en place. Il s'agit tout d'abord de conférences présentées dans les classes puis d'ateliers extérieurs comme l'initiation à la fouille dans de petits carrés aménagés ou comme la corde du temps qui explique l'évolution de l'homme, des techniques et l'occupation du territoire au fil des âges. A ce titre, 675 élèves de sixième des collèges de Pacé, Mordelles et Chartres-de-Bretagne ont bénéficié de ces animations.

- **Une publication** du CERAPAR est à signaler dans la revue Archéologia de novembre 2022 avec Maurice Gautier comme co-auteur : l'article intitulé « Ouvrages en terre oubliés de Haute-Bretagne » met en lumière l'action des bénévoles passionnés du CERAPAR pour la recherche et l'étude des multiples vestiges du passé. En partenariat avec les archives départementales d'Ille-et-Vilaine, un ouvrage sur la vallée de la Seiche, archéologie, étangs, moulins... a mobilisé plusieurs membres de l'association. Des conférences sur le sujet ont été associées au projet.
- **Trois films** ont été réalisés par Jean-Jacques Blain et diffusés sur Youtube : un sur la géologie des mégalithes de Saint-Just, le second sur l'éperon barré de l'étang du Val sur la même commune et le dernier sur l'association CERAPAR. Notons la sélection du film sur l'allée couverte de Saint-Congard au 16<sup>e</sup> festival du film d'archéologie d'Amiens en 2022.
- Par un **réseau territorial** mis en place dans sa zone d'étude et de recherche, le CERAPAR obtient régulièrement des renseignements sur de possibles sites archéologiques qui sont systématiquement examinés. Des particuliers ont apporté du mobilier archéologique varié pour expertise.

#### 4 - Méthodologie et techniques utilisées

Le travail de reconnaissance des sites est d'abord parti de l'exploitation des sources bibliographiques utilisables. Outre la recherche des éléments directement exploitables dans les ouvrages des historiens locaux et aux services d'archives, l'inventaire des découvertes archéologiques anciennes est aussi exploité.

En ce qui concerne le milieu forestier, lorsque cela est possible, la visite systématique des parcelles est effectuée. Une fois les sites identifiés, un travail de relevé topographique est souvent réalisé. L'identification des vestiges en sous-bois pose toutefois un problème d'attribution chronologique, la seule référence immédiatement disponible étant la typologie de la structure issue du relevé. La nature du terrain exclut en effet l'identification par des artefacts recueillis en surface.

Les sites découverts sur les photos aériennes de Géoportail ou Google Earth sont systématiquement contrôlés par rapport au cadastre ancien et aux photographies des années 50.

Pour la prospection en milieu ouvert, il faut noter que l'évolution des techniques agricoles, en particulier le développement des jachères et la généralisation des cultures d'hiver sans mise au repos des champs, limitent les opérations de ramassage de surface qui doivent donc être recentrées sur les seuls terrains nus où des conditions réelles d'observation existent. De plus, l'évolution du machinisme agricole ne favorise pas la conservation des artefacts et, d'année en année la dimension des éléments de terre cuite architecturale, des tessons et même de l'outillage lithique s'amenuise.

Pour les relevés topographiques des sites terroyés (mottes, enceintes en terre, tertres...), l'indispensable tachéomètre, est systématiquement utilisé. Pour le bâti (pierre à pierre...), le même appareil est très utile, mais les relevés traditionnels, voire par des photographies redressées, sont aussi réalisés. Les mégalithes font l'objet d'une attention particulière afin de restituer au mieux leurs caractéristiques mais aussi leur contexte topographique.

Les logiciels de dessin (Autocad), de topographie (Surfer) et de photo (Photoshop) servent à l'élaboration des différents plans suite aux relevés effectués sur le terrain.

#### 5 - Perspectives

Le projet proposé pour 2023 est structuré en cinq axes :

1°) **La cartographie et l'identification** des sites archéologiques découverts lors des prospections vont se poursuivre, principalement sur les secteurs ne présentant peu ou pas

d'entités sur la carte archéologique. La prospection sur les photos aériennes du site Géoportail apportera de nouvelles découvertes (exploitations agricoles, enclos funéraires, sites métallurgiques). Dans la mesure du possible, ils feront l'objet de vérifications sur le terrain.

**2°) Les relevés topographiques** sur des structures en terre vont continuer, tels les tertres de Gralia en La Gacilly, important site insuffisamment documenté. Cette opération se fera en collaboration avec le CERAM de Vannes.

Les menhirs de Boutavent en Iffendic et le site funéraire (dolmen ruiné ?) de la Daguinais, en forêt de Liffré, feront l'objet de prospection dans leur environnement proche ainsi que de plans complets.

**3°) Les projets menés sur l'étude du bâti** vont se poursuivre avec le château des Onglées en Acigné. En complément, un relevé hydraulique de l'ensemble des douves et fossés annexes et une étude d'une rare table gnomonique avec l'aide de spécialistes, astronomes et photographe seront réalisés. Le pont roman de Chevré en La Bouëxière sera entièrement dessiné en pierre à pierre comme les restes du « pont rouge » sur la Vilaine en Acigné. Un inventaire des marques de tailleurs de pierre sur les châteaux de Montauban-de-Bretagne et de Grand-Fougeray est prévu.

**4°)** Il sera apporté une **assistance à l'INRAP** pour le tamisage, lavage et classement du mobilier d'un important dépotoir découvert lors de la fouille de l'Hôtel-Dieu à Rennes (200 seaux environ).

**5°) Le mobilier apporté** au CERAPAR par des particuliers ou des membres de l'association sera étudié et dessiné (Haches polies, silex, objets métalliques...).



# FICHE D'ENREGISTREMENT DE DECOUVERTE

Année : 2022

Première mention =

Données complémentaires = X

Année de première mention = 1990

N° de l'EA = 35 001 0003

NOM DU REDACTEUR : André Corre  
TEL : 06 71 40 04 16

Localisation département : *Ille-et-Vilaine* Commune principale: *Acigné*

Nom : *Les Onglées* Lieu-dit de l'IGN et/ou adresse : *Les Onglées*

<i>Commune principale</i>	<i>Lieu-dit du cadastre</i>	<i>Année</i>	<i>Section</i>	<i>Parcelle</i>
<i>Acigné</i>	<i>Le Grand Champ de l'Epine</i>	<i>2022</i>	<i>B</i>	<i>622</i>

<i>Commune (s)secondaire(s)</i>	<i>Lieu-dit du cadastre</i>	<i>Année</i>	<i>Section (s)</i>	<i>Parcelle (s)</i>

## IDENTIFICATION

**DESCRIPTION** (les affixes 1 et 2 sont à choisir dans la liste des affixes matière, morphologie ou autre )

<i>Structures (illimité)</i>	<i>Doute</i>	<i>Affixe 1</i>	<i>Affixe 2</i>	<i>Quantité</i>
<i>Bâtiment, mur, enclos</i>		Quadrangulaire		1

### *Commentaire sur les structures*

Suite à un survol en drone, il est possible de compléter le plan de l'établissement gallo-romain qui est composé d'un bâtiment rectangulaire de 17 m par 11 m prolongé vers le sud par un mur de 41 m (traces claires). Les murs ont une épaisseur de 0,80 m. Un enclos fossoyé, qui jouxte le bâtiment à l'ouest, mesure environ 70 m par 60 m et est partiellement doublé dans sa partie intérieure (traces foncées). Une prospection au sol a confirmé la présence de *tegulae* ainsi que des céramiques sigillée et commune grise.

Le site est bordé au sud par la voie antique (hypothèse) Rennes Le Mans et au sud-est par des urnes cinéraires découvertes vers 1840 et 1879.

**INTERPRETATION** (les affixes 1 et 2 sont à choisir dans la liste des affixes matière, morphologie ou autre )

<i>Nature (limité à 2)</i>	<i>Affixe 1</i>	<i>Affixe 2</i>	<i>Quantité</i>
<i>Exploitation agricole</i>			1

### *Commentaire sur l'interprétation*

La dimension du bâtiment ne plaide pas en faveur d'une *villa* mais plutôt d'une petite structure en dur liée à une exploitation agricole. Le long mur, aligné sur un de ses côtés, pose tout de même question.

**MOBILIER** Mobilier significatif (décrit et commenté)

*Terre cuite architecturale, céramique sigillée et commune grise.*

Contexte du mobilier :

Lieu de dépôt du mobilier : CERAPAR

## CHRONOLOGIE

Période de début : gallo-romain		siècle :	date :
Période de fin : gallo-romain		siècle :	date :

**Indicateur de période** : Terre cuite architecturale, céramique

**Attribution culturelle** :

Commentaire sur la chronologie

**GEOREFERENCES** (Coordonnées de l'entité) : **Lambert 2 étendu**

**Type de fond** : carte IGN 1/25 000

**Précision de l'emprise** : bonne

**X du centroïde** : 310.749

**Y du centroïde** : 2354.998

**altitude en m**: 46,50

**ETAT ACTUEL**

**Situation** : *X plein air* *Grotte, abri, souterrain* *Immergé*

<b>Topographie</b>	<b>Géologie</b>	<b>Géomorphologie</b>
Versant est	Alternances silto-wackeuses dures Alluvions rouges (Holsteinien?)	

**Détruit** : OUI

**En élévation** : NON

**CIRCONSTANCES DE DECOUVERTE**

<b>Année de la découverte</b>	<b>Circonstance de la découverte</b>	<b>Inventeur/informateur</b>
1990 complété en 2022	Survol au drone du 3 août 2022	Jean-Jacques Blain

**SOURCES** :(mentionner documents bibliographiques, archives, cartes, plans, photographies etc...) :

	<b>pages concernées</b>
notice La prospection inventaire dans le bassin de Rennes en 1990 – Rapport de Synthèse A. Provost et A. Priol CERAPAR	31 à 33
Carte archéologique de la Gaule (35) Gilles Leroux et Alain Provost 1990	264-265

*Commentaire général sur l'EA :*

.....  
.....  
.....  
.....  
.....  
.....

Cadre réservé au SRA

• N° Entité :

Modification

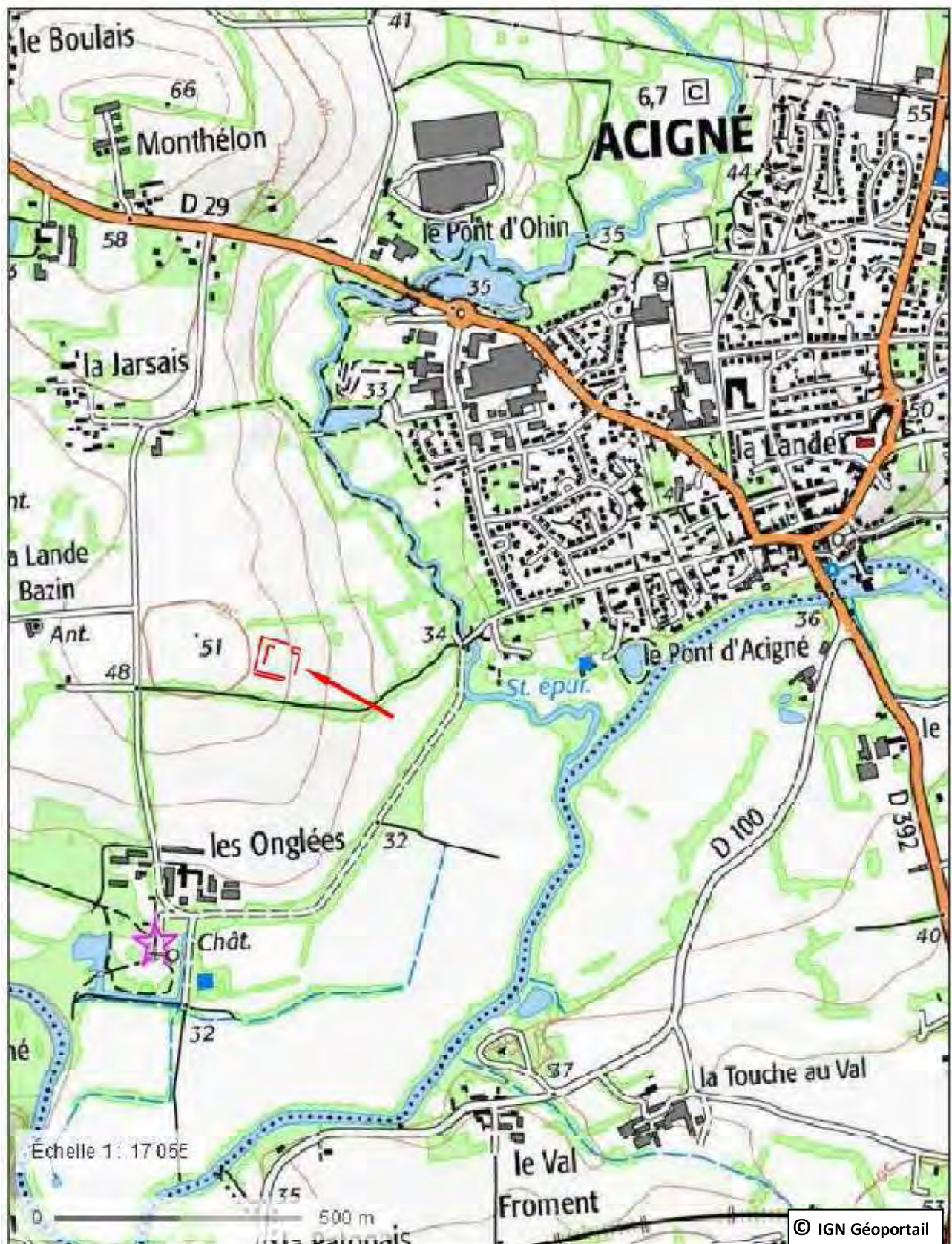
# Acigné

Lieu-dit : Les Onglées

N° d'EA : 35 001 0003

Code INSEE : 35001

Commune : Acigné





Département :  
ILLE-ET-VILAINE

Commune :  
ACIGNE

Section : B  
Feuille : 000 B 03

Échelle d'origine : 1/2500  
Échelle d'édition : 1/2500

Date d'édition : 04/08/2022  
(fuseau horaire de Paris)

Coordonnées en projection : RGF93CC48  
©2017 Ministère de l'Action et des  
Comptes publics

DIRECTION GÉNÉRALE DES FINANCES PUBLIQUES

-----  
EXTRAIT DU PLAN CADASTRAL  
-----

Le plan visualisé sur cet extrait est géré  
par le centre des impôts foncier suivant :  
PTGC RENNES  
2, Bd Magenta BP 12301 35023  
35023 RENNES Cedex 9  
tél. 02 99 29 37 55 -fax  
ptgc.350.rennes@dgfip.finances.gouv.fr

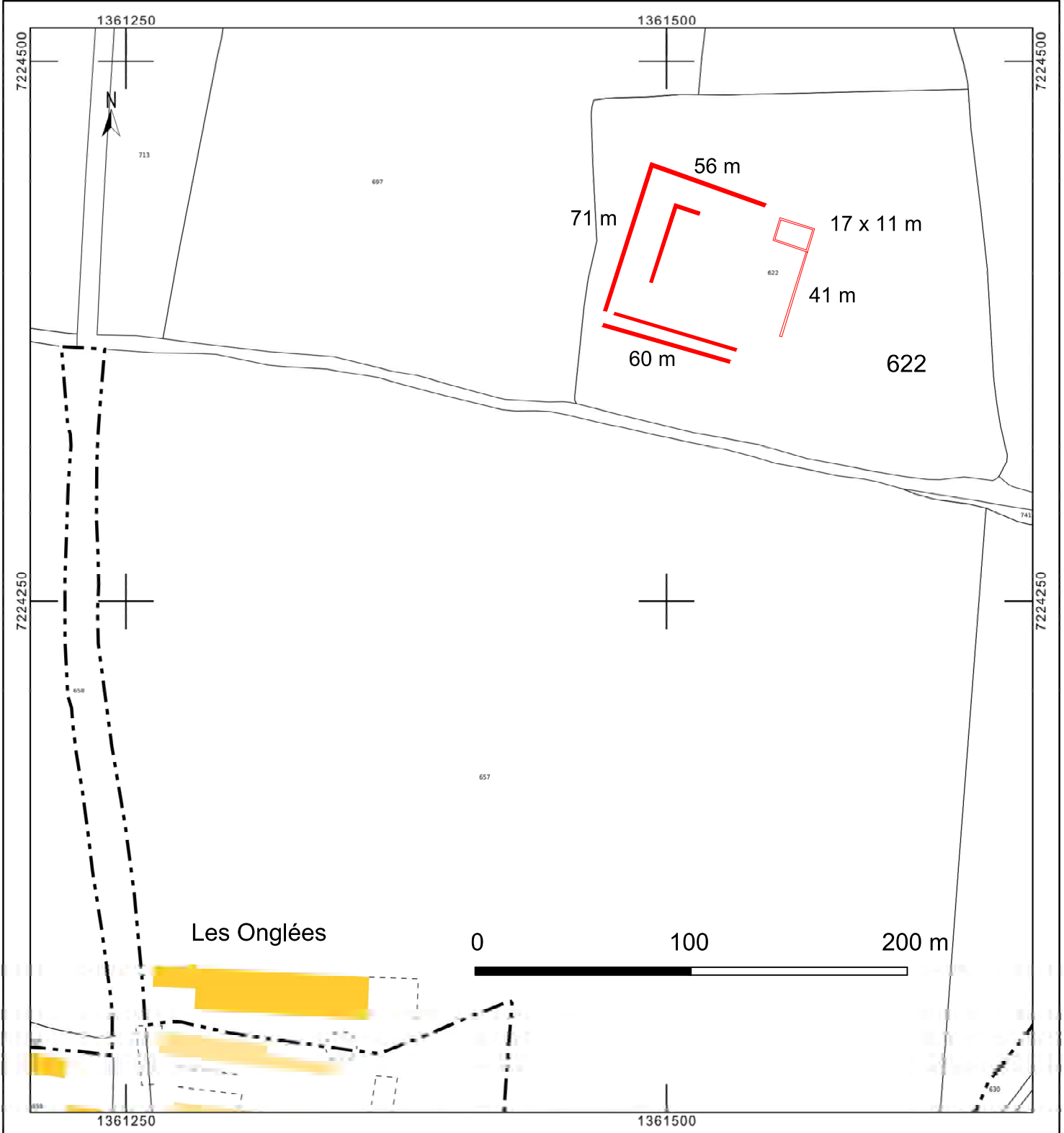
Cet extrait de plan vous est délivré par :

cadastre.gouv.fr

Acigné

Adresse cadastrale : Le Grand Champ de l'Epine  
Lieu-dit IGN : Les Onglées

Site gallo-romain

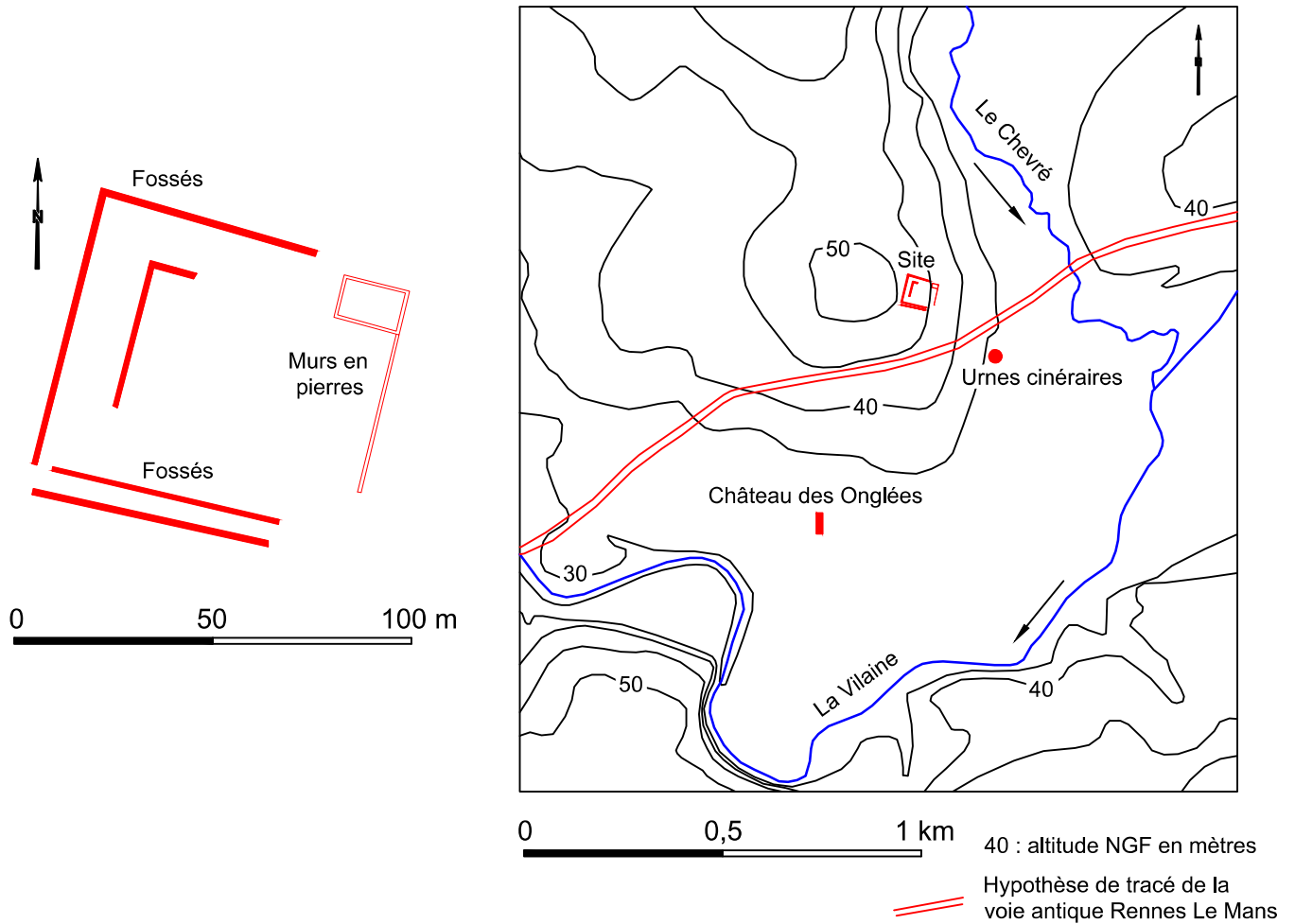


# Acigné - Les Onglées



Cliché Jean-Jacques Blain

## Environnement topographique, hydrographique et archéologique



# FICHE D'ENREGISTREMENT DE DECOUVERTE

Année : 2022

Première mention =

Données complémentaires = X

Année de première mention = 1988

N° de l'EA = 35 012 0021

NOM DU REDACTEUR : André CORRE  
TEL : 06 71 40 04 16

**localisation** Département : *Ille-et-Vilaine* Commune principale : *Bain-de-Bretagne*

Nom : *Le Bois de Véréal*

Lieu-dit de l'IGN : *La Carriais*

<i>Commune principale</i>	<i>Lieu-dit du cadastre</i>	<i>Année</i>	<i>Section</i>	<i>Parcelles</i>
<i>Bain-de-Bretagne</i>	<i>Domaine de la Carriais</i>	<i>2022</i>	<i>YE</i>	<i>152, 153</i>

<i>Commune (s)secondaire(s)</i>	<i>Lieu-dit du cadastre</i>	<i>Année</i>	<i>Section (s)</i>	<i>Parcelle (s)</i>

## IDENTIFICATION

**DESCRIPTION** (les affixes 1 et 2 sont à choisir dans la liste des affixes matière, morphologie ou autre)

<i>Structures (illimité)</i>	<i>Doute</i>	<i>Affixe 1</i>	<i>Affixe 2</i>	<i>Quantité</i>
<i>Butte, Talus</i>		Ovalaire	Terre	1

### *Commentaire sur les structures*

La motte de la Carriais appelée aussi Véréals (nom signifiant la défense royale) est l'une des plus importante, par sa taille, du département d'Ille-et-Vilaine. Elle est citée dans l'inventaire des mottes médiévales d'Ille-et-Vilaine de Michel Brand'Honneur paru en 1990 et le chanoine Guillotin de Corson parle d'une motte considérable entourée de voute profonde cachée dans le fourré d'épais bois taillis avec un château construit en bois qui pourrait bien remonter au X<sup>e</sup> ou au XI<sup>e</sup> siècle.

De forme irrégulière, la motte est plutôt ovalaire, avec un côté ouest presque rectiligne. Ses dimensions à sa base sont de 50 m dans son sens nord-sud et 40 m dans son sens ouest-est, occupant une surface de 1600 m<sup>2</sup> pour une circonférence de 145 m. Elle a une hauteur maximum qui atteint 8 m depuis le fond du fossé et son volume est estimé à 6500 m<sup>3</sup>. Sa pente varie de 20°, au sud, dans la partie très perturbée par les blaireaux, à 46° à l'ouest. La plateforme sommitale est de forme globalement ovalaire avec une surface de 350 m<sup>2</sup> environ. Elle ne recèle pas de restes de vestiges de constructions (pierres, ardoises) mais montre quelques anomalies de relief. Le fossé qui entoure la motte est impressionnant et globalement bien conservé malgré un comblement partiel, au sud, en contrebas des trous de blaireaux. Il a une profondeur maximum de 3,50 m à l'ouest et son ouverture avoisine les 10 m.

Il n'y a pas de basse-cour visible, toutefois, à 60 m à l'est de la motte, un talus-fossé peu important, de forme curviligne, est parallèle à cette dernière (voir plan). Bien qu'incomplet, il pourrait être la limite de cette basse-cour qui aurait alors une surface d'environ 1 ha. Il n'a pas été détecté la moindre trace de vestiges d'habitats dans cet espace. Une anomalie en creux traverse le site, il s'agit probablement d'un ancien chemin.

Toujours à l'est de la motte, sur un affleurement de conglomérat de type poudingue de Gourin, un gros bloc est dressé et à peu de distance un autre est couché. A ce jour, il n'a pas été possible de déterminer si ces pierres étaient des menhirs.

**INTERPRETATION** (les affixes 1 et 2 sont à choisir dans la liste des affixes matière, morphologie ou autre)

<i>Nature (limité à 2)</i>	<i>Affixe 1</i>	<i>Affixe 2</i>	<i>Quantité</i>
<i>Motte</i>	Ovalaire		1

### *Commentaire sur l'interprétation*

**MOBILIER**      *Mobilier significatif (décrit et commenté) :**Néant**Contexte du mobilier :**Lieu de dépôt du mobilier :***CHRONOLOGIE**

Période de début : Moyen Âge		siècle :	date :
Période de fin : Moyen Âge		siècle :	date :

*Indicateur de période* : typologie*Attribution culturelle* :*Commentaire sur la chronologie***GEOREFERENCES** (Coordonnées de l'entité) : **Lambert 2 étendu***Type de fond* : Carte IGN 1 :25000*Précision de l'emprise* : Bonne*X du centroïde* : 295.289*Y du centroïde* : 2323.877*Z du centroïde* :*Altitude en m* : 63**ETAT ACTUEL***Situation* :    *X* *plein air*                      *Grotte, abri, souterrain*                      *Immergé*

<i>Topographie</i>	<i>Géologie</i>	<i>Géomorphologie</i>
Versant sud	Siltites fines ou grossières et wackes quartzеuses (b2-3) Conglomérat à éléments quartzеux type Gourin (b2-3G)	

*Détruit* : NON*En élévation* : OUI**CIRCONSTANCES DE DECOUVERTE**

<i>Année de la découverte</i>	<i>Circonstance de la découverte</i>	<i>Inventeur/informateur</i>
1988		

**SOURCES** :(mentionner documents bibliographiques, archives, cartes, plans, photographies etc...) : voir notice explicative

notice	pages concernées
Les mottes médiévales d'Ille-et-Vilaine - Michel Brand'Honneur, 1990	41
Bain-de-Bretagne, Le Grand-Fougeray et leurs environs par Guillotin de Corson Monographie des villages de France Paris Res Universis 1990	17

**Cadre réservé au SRA**

• N° Entité :

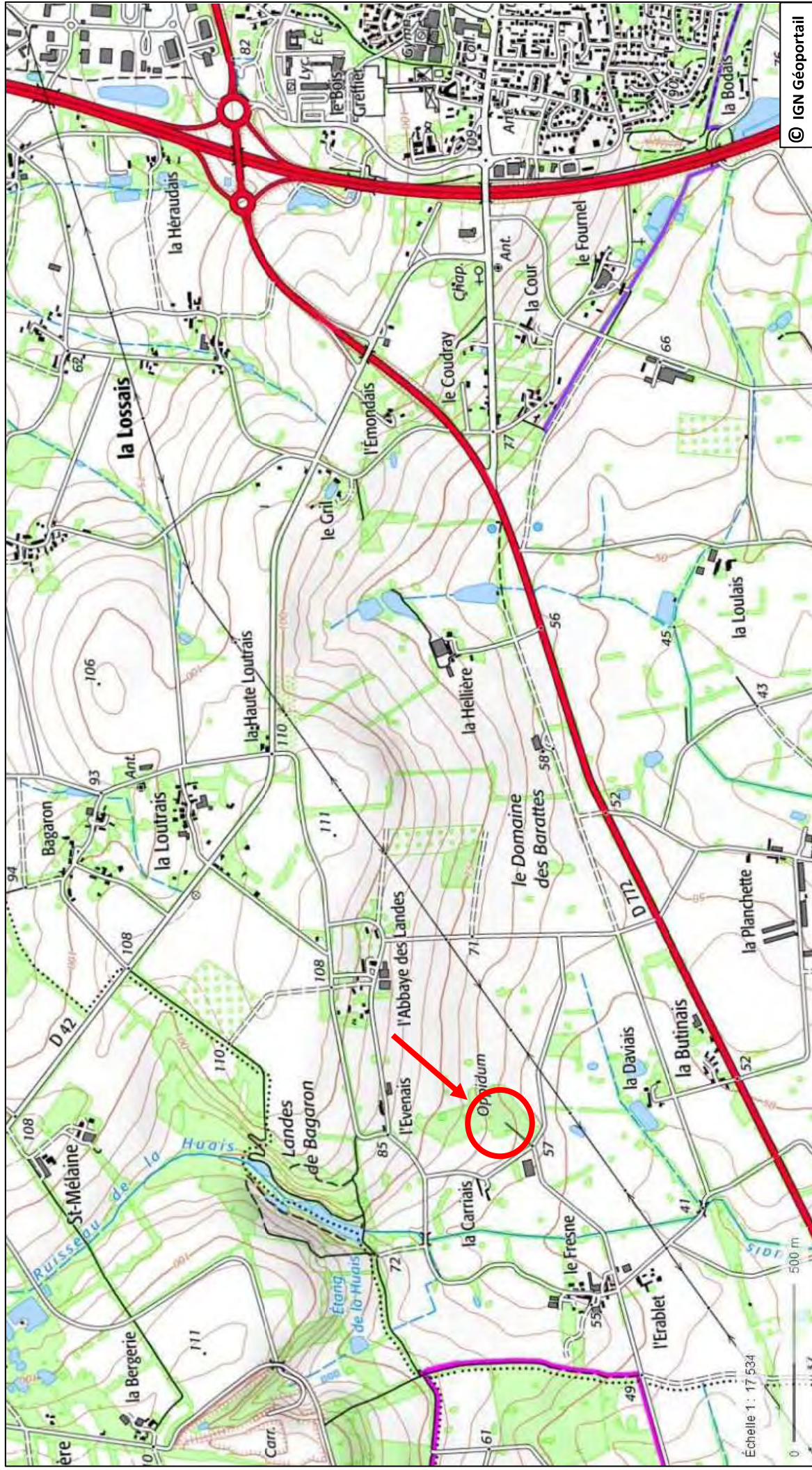
Modification



# Bain-de-Bretagne

Lieu-dit : La Carriais  
Code INSEE : 35012  
Commune : Bain-de-Bretagne

N° d'EA : 35 012 0021





Département :  
ILLE-ET-VILAINE

Commune :  
BAIN-DE-BRETAGNE

Section : YE  
Feuille : 000 YE 01

Échelle d'origine : 1/2000  
Échelle d'édition : 1/2000

Date d'édition : 14/03/2022  
(fuseau horaire de Paris)

Coordonnées en projection : RGF93CC48  
©2017 Ministère de l'Action et des  
Comptes publics

DIRECTION GÉNÉRALE DES FINANCES PUBLIQUES

EXTRAIT DU PLAN CADASTRAL

**Bain-de-Bretagne**

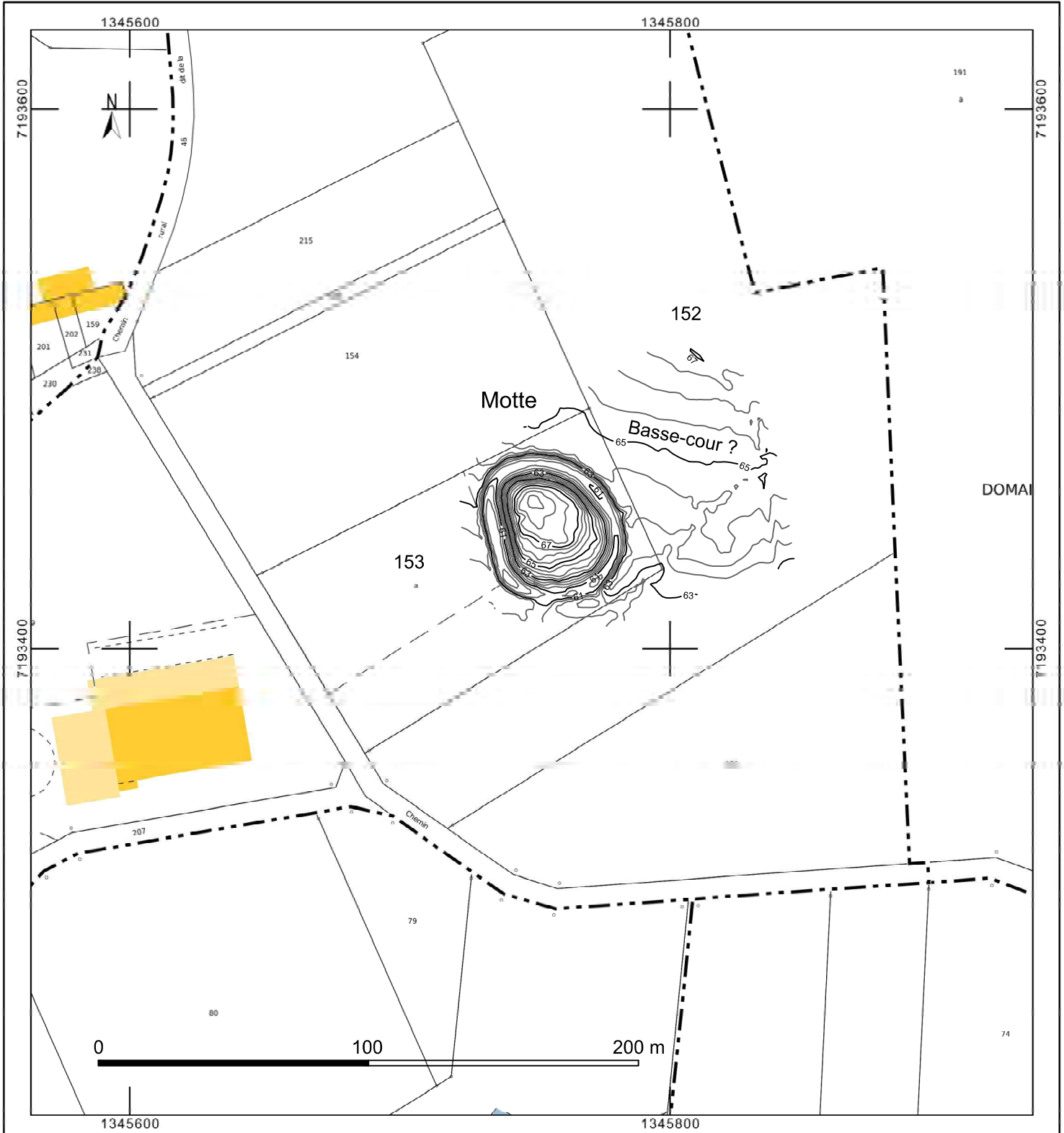
Adresse cadastrale : Domaine de la Cariais  
Lieu-dit IGN : La Carriais

**Motte**

Le plan visualisé sur cet extrait est géré  
par le centre des impôts foncier suivant :  
PTGC Rennes  
2, bd Magenta BP 12301 35023  
35023 RENNES Cedex 9  
tél. 02 99 29 37 55 -fax  
ptgc.350.rennes@dgfip.finances.gouv.fr

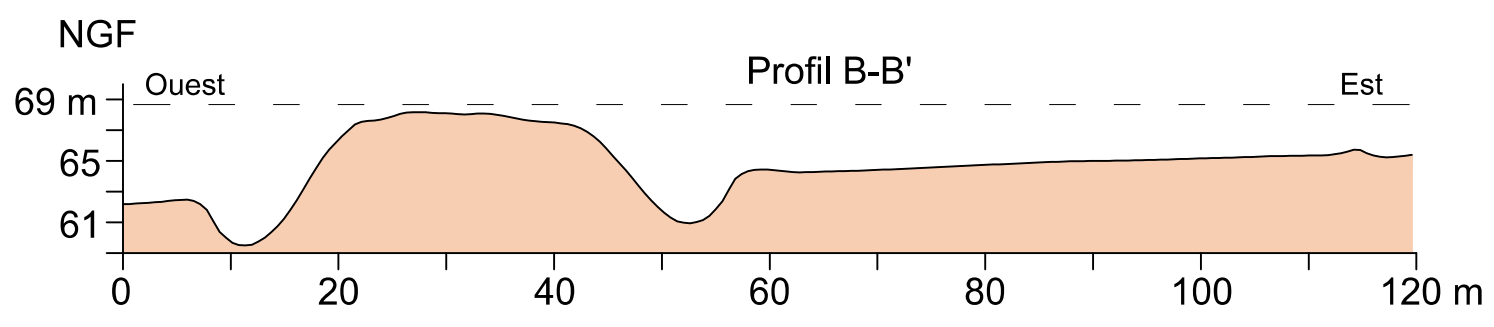
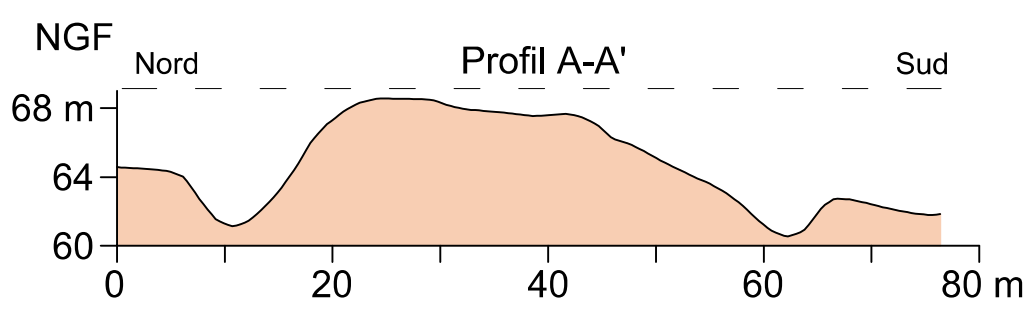
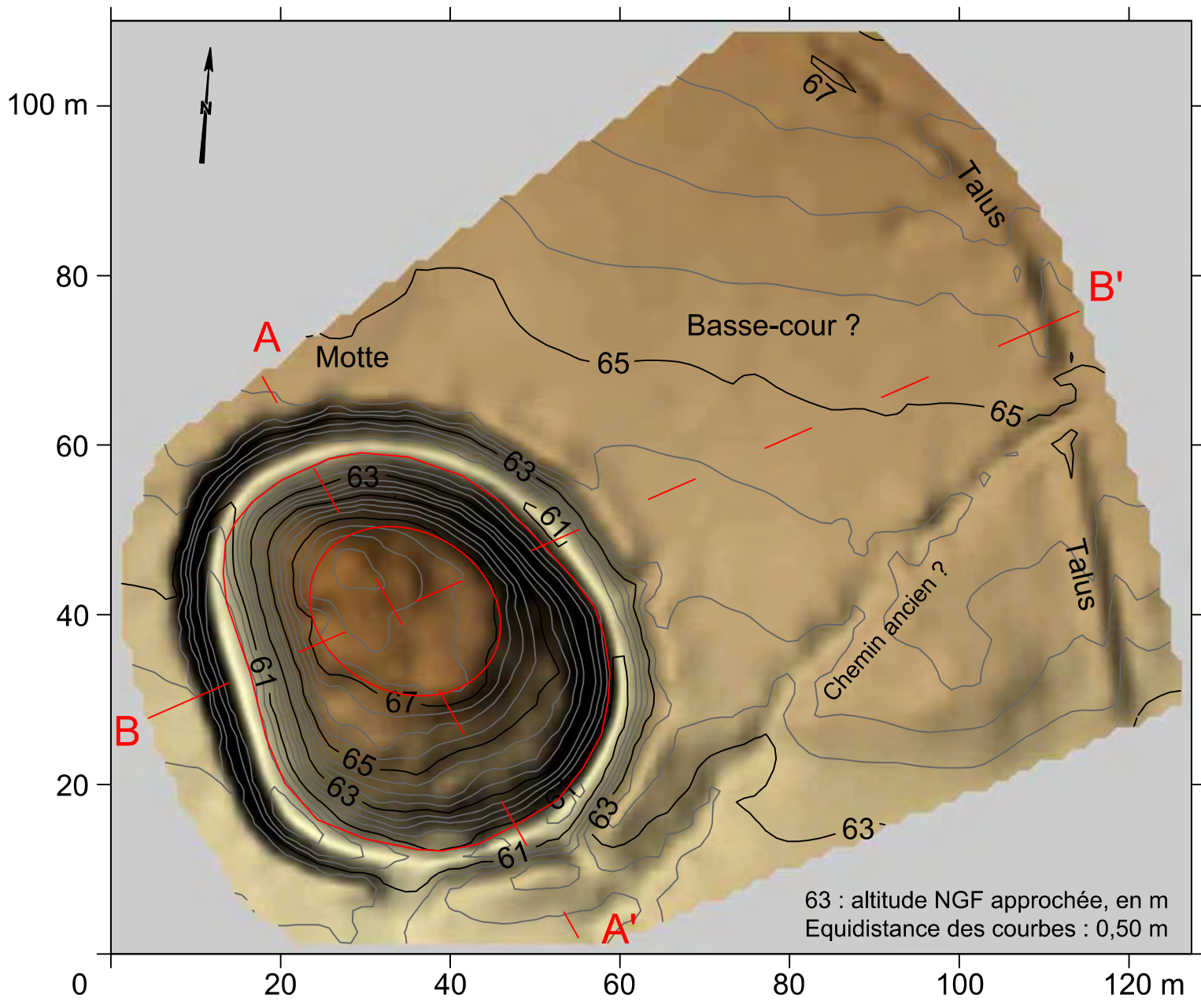
Cet extrait de plan vous est délivré par :

cadastre.gouv.fr











## Bain-de-Bretagne - Motte de la Carriais



*Vue aérienne (photo Gilles Leroux)*



*Vue panoramique de la motte à partir de l'est*



*Vue de la plateforme sommitale*



# FICHE D'ENREGISTREMENT DE DECOUVERTE

Année : 2022

Première mention =

Données complémentaires = **X**

Année de première mention = 1987

N° de l'EA = 35 013 0002

NOM DU REDACTEUR : André CORRE  
TEL : 06 71 40 04 16

**localisation** Département : *Ille-et-Vilaine* Commune principale: *Bains-sur-Oust*

Nom : *Le Pendant*

Lieu-dit de l'IGN : *La Roche du Theil*

Commune principale	Lieu-dit du cadastre	Année	Section	Parcelles
<i>Bains-sur-Oust</i>	<i>La Roche du Theil</i>	<i>2022</i>	<i>YI</i>	<i>105</i>

Commune (s)secondaire(s)	Lieu-dit du cadastre	Année	Section (s)	Parcelle (s)

## IDENTIFICATION

**DESCRIPTION** (les affixes 1 et 2 sont à choisir dans la liste des affixes matière, morphologie ou autre)

Structures (illimité)	Doute	Affixe 1	Affixe 2	Quantité
<i>Four de tuilier</i>				1
<i>Commentaire sur les structures</i> Voir annexe				

**INTERPRETATION** (les affixes 1 et 2 sont à choisir dans la liste des affixes matière, morphologie ou autre)

Nature (limité à 2)	Affixe 1	Affixe 2	Quantité
<i>Atelier de terre cuite architecturale</i>			1
<i>Zone de rejet</i>			1
<i>Commentaire sur l'interprétation</i> Voir annexe			

**MOBILIER** Mobilier significatif (décrit et commenté) :

<i>Contexte du mobilier :</i>
-------------------------------

## CHRONOLOGIE

Période de début : Gallo-romain		siècle :	date :
Période de fin : Gallo-romain		siècle :	date :

*Indicateur de période :*

*Attribution culturelle :*

Commentaire sur la chronologie

**GEOREFERENCES** (Coordonnées de l'entité) : **Lambert 2 étendu**

**Type de fond** : **Carte IGN 1 :25000**

**Précision de l'emprise** : **Bonne**

**X du centroïde** : **266.763**

**Y du centroïde** : **2307.556**

**Z du centroïde** :

**altitude en m** : **6**

**ETAT ACTUEL**

**Situation** : **X** *plein air*

*Grotte, abri, souterrain*

*Immergé*

<b>Topographie</b>	<b>Géologie</b>	<b>Géomorphologie</b>
A la base d'un versant nord-ouest	Anticlinorium de Lanvaux, Flanc sud, Llanvirnien-Llandeilien inf : Schistes ardoisiers inférieurs	

**Détruit** : **Oui**

**En élévation** : **Partiellement**

**CIRCONSTANCES DE DECOUVERTE**

<b>Année de la découverte</b>	<b>Circonstance de la découverte</b>	<b>Inventeur/informateur</b>
	Prospection	Bruno Régent

**SOURCES** :(mentionner documents bibliographiques, archives, cartes, plans, photographies etc...) :

<b>notice</b>	<b>pages concernées</b>

*Commentaire général sur l'EA : Complément de déclaration suite à la découverte d'une zone d'épandage de ratés de cuissons et au relevé du four*

**Cadre réservé au SRA**

• N° Entité :

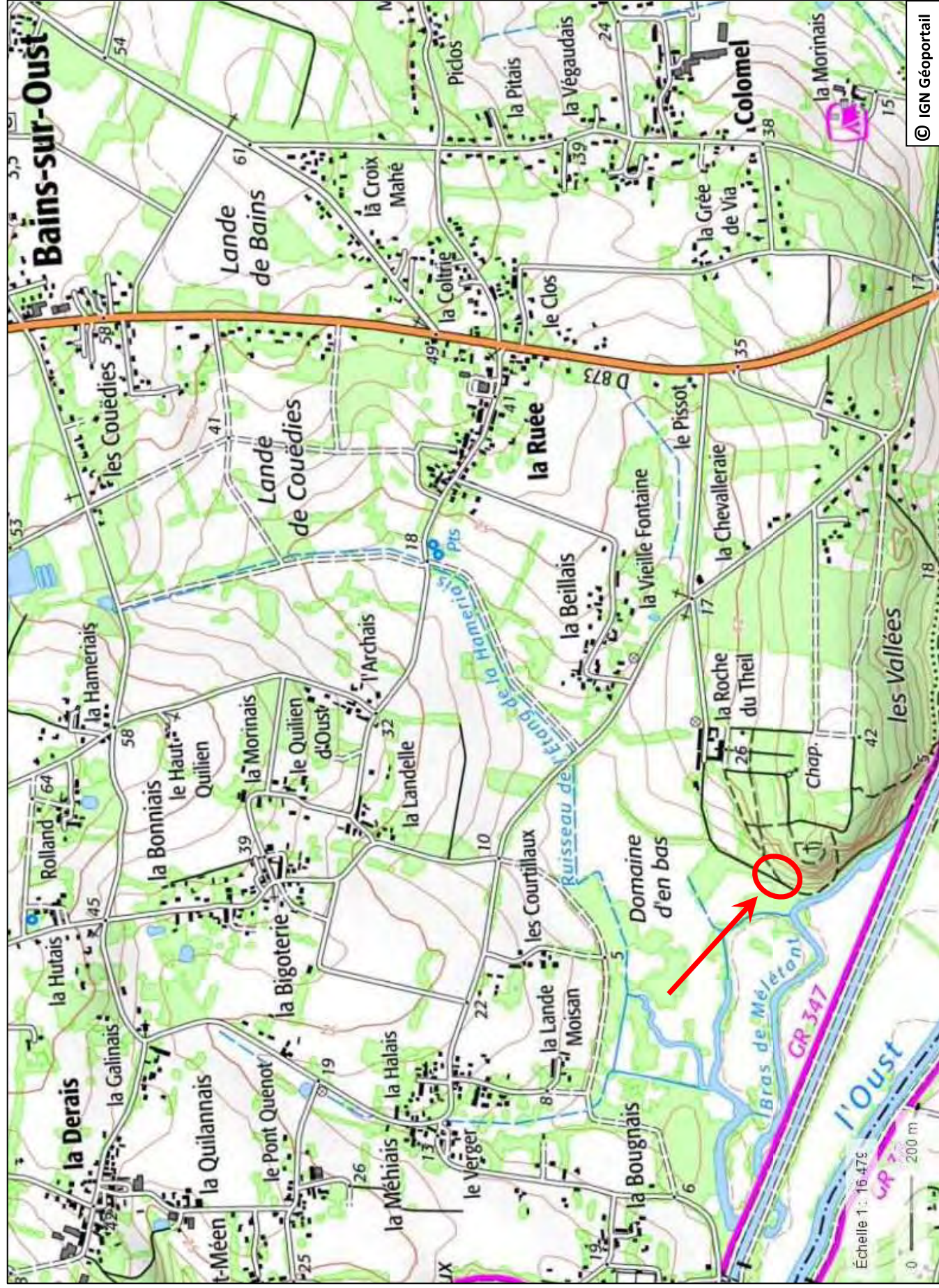
Modification



# Bains-sur-Oust

Lieu-dit : La Roche du Theil Code INSEE : 35013

N° d'EA : 35 013 0002 Commune : Bains-sur-Oust





Département :  
ILLE-ET-VILAINE

Commune :  
BAINS-SUR-OUST

Section : YI  
Feuille : 000 YI 01

Échelle d'origine : 1/2000  
Échelle d'édition : 1/2000

Date d'édition : 09/03/2022  
(fuseau horaire de Paris)

Coordonnées en projection : RGF93CC48  
©2017 Ministère de l'Action et des  
Comptes publics

DIRECTION GÉNÉRALE DES FINANCES PUBLIQUES

-----  
EXTRAIT DU PLAN CADASTRAL  
-----

Le plan visualisé sur cet extrait est géré  
par le centre des impôts foncier suivant :  
PTGC Rennes  
2, bd Magenta BP 12301 35023  
35023 RENNES Cedex 9  
tél. 02 99 29 37 55 -fax  
ptgc.350.rennes@dgfip.finances.gouv.fr

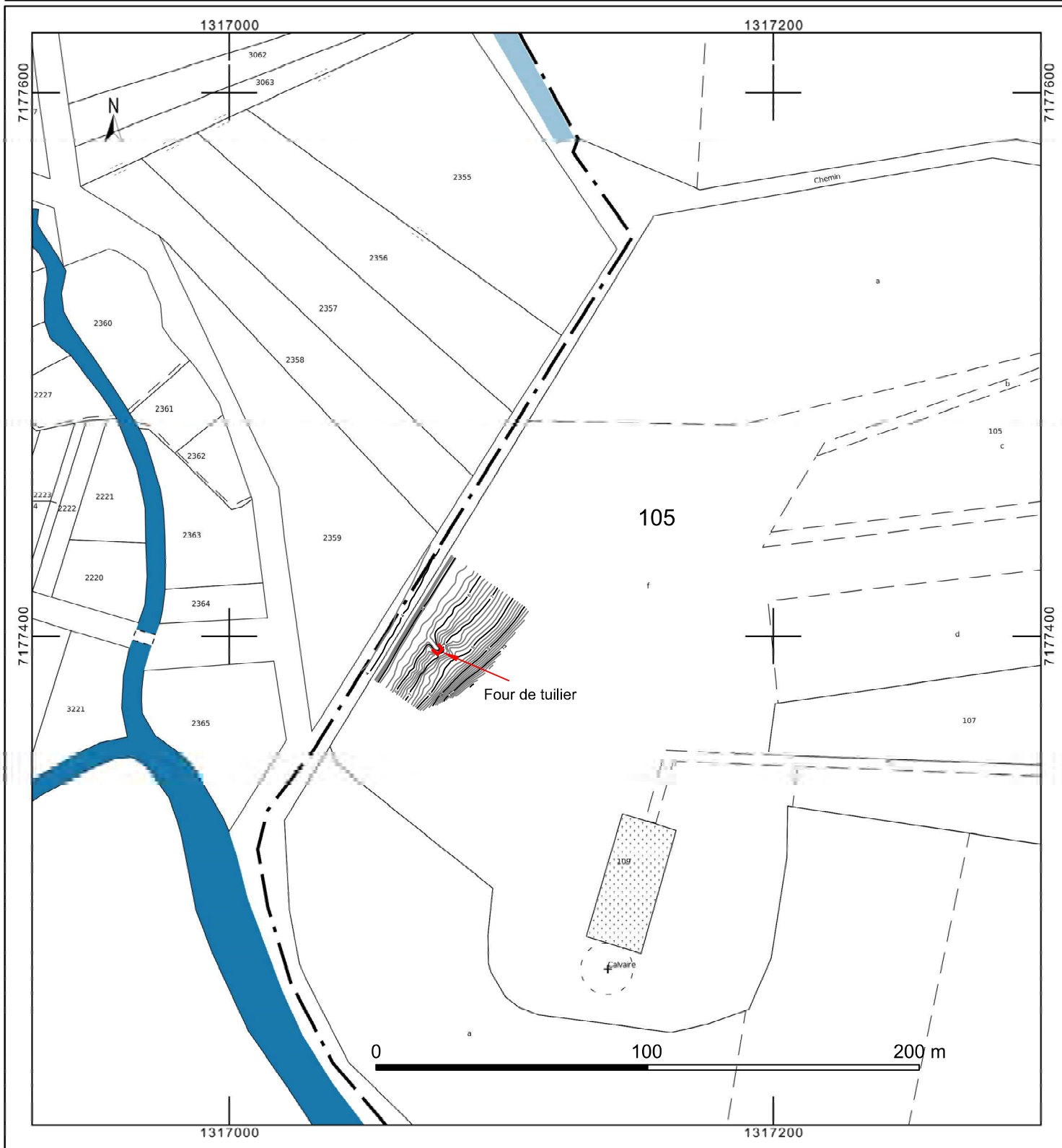
**Bains-sur-Oust**

Adresse cadastrale : La Roche du Theil  
Lieu-dit IGN : La Roche du Theil

Atelier de tuilier

Cet extrait de plan vous est délivré par :

cadastre.gouv.fr



## Notice explicative du site gallo-romain de la Roche du Theil en Bains-sur-Oust

### Environnement

Le lieu-dit la Roche du Theil est situé à 3 km au sud-ouest de la commune de Bains-sur-Oust, dont il en fait partie, et à 4 km au nord-ouest de Redon. C'est une butte rocheuse qui culmine à 42 m d'altitude dominant la vallée de l'Oust (Fig. 1). Cette éminence est une formation géologique de schiste ardoisier (O3-4a) qui surplombe les dépôts vaseux marins des vals de Vilaine, Oust et Arz (Mz) (Fig. 2). Le schiste a été exploité dans plusieurs carrières d'une impressionnante hauteur.



Fig. 1 : la Roche du Theil sur photo géoportail

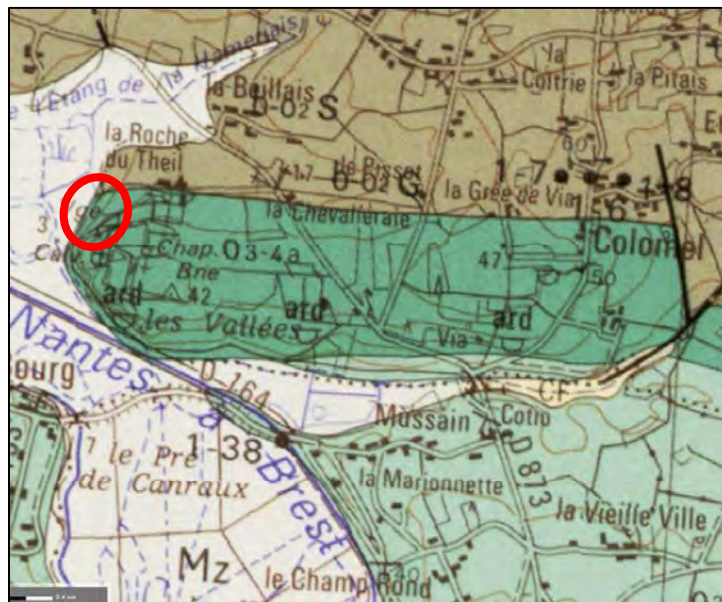


Fig. 2 : Le site sur la carte géologique (BRGM)

La Roche du Theil est l'un des lieux nobles de la commune mentionnés par Paul Banéat. Il appartenait aux seigneurs de la Jouardaye en 1536 et passa aux du Bouëxic en 1663. Le manoir a disparu. Seuls, le colombier et l'ancienne grange ont été conservés. Les Eudistes acquièrent la propriété en 1840. Ils y créent un noviciat dix ans plus tard. En 1854, l'ancien manoir est détruit pour faire place au nouveau bâtiment, long de trente mètres. En 1930, le bâtiment principal est entièrement restauré. Un étage supplémentaire est aménagé et deux ailes latérales lui sont accolées (Banéat 1927) (Guillot de Corson 1882).

Dans l'environnement, quatre sites d'occupation de l'époque gallo-romaine ont été repérés au nord de la Roche du Theil (Fig. 3) : le domaine de la Groulais (1), la Hameriaie (2), le Domaine de la Halais (3) et la Ruée (4).

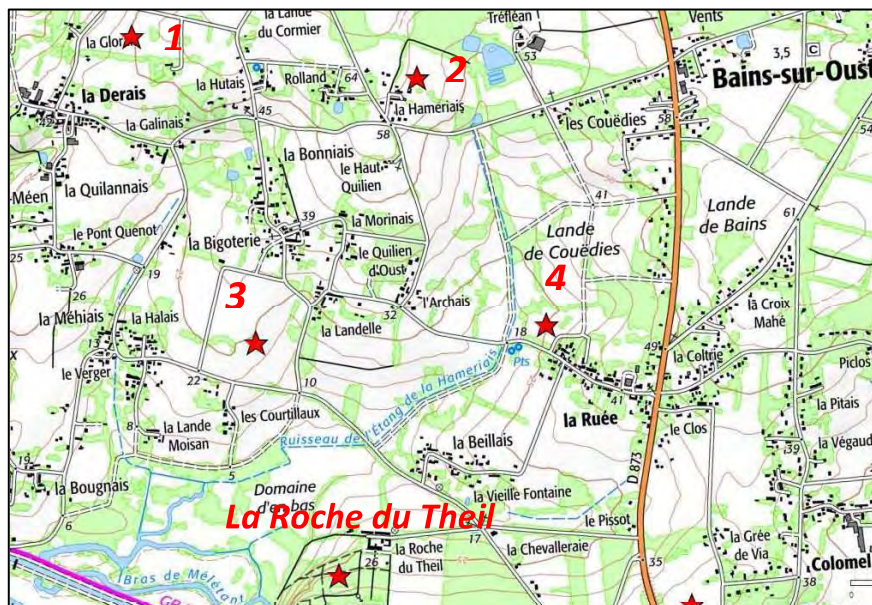


Fig. 3 : les sites gallo-romains dans l'environnement

Le site archéologique (35 013 0002), nommé « le Pendant » et déclaré en 1987, est un atelier de terre cuite architecturale. Il se trouve à la base d'un relief, à une altitude de 6 m NGF, sur un versant exposé au nord-ouest. Il occupe la parcelle cadastrale YI 105, appelée la Roche du Theil, et ses coordonnées Lambert II étendu sont x : 266.763, y : 2307.556.

Lors de travaux, un raclage du chemin bordant le site a fait apparaître des éléments de terre cuite. Bruno Régent a alors proposé de faire un nettoyage de surface afin de mieux connaître l'envergure de ce qui semble être la zone d'épandage de cet atelier. Une autorisation nous a alors été donnée par le service régional de l'archéologie. C'était aussi l'occasion de voir l'état du four de tuilier encore visible sur le site, les propriétaires du terrain, les frères Eudistes, ayant donné l'autorisation d'y pénétrer. Deux photogrammétriques et un relevé topographique ont été réalisés par le CERAM et le CERAPAR sur la zone d'épandage et sur le four ruiné, lors d'une amicale coopération.

## Historiographie

Dès 1843, **Jean-Baptiste Ogée** indique, pour la commune de Bains, que *l'on trouve fréquemment des débris de briques romaines, surtout au bas de de la colline dite Butte de Malatan* (Ogée 1843).

C'est dans une note des comptes rendus hebdomadaires des séances de l'Académie des sciences (**Vionnois** 1864) que l'on retrouve le plus de détails sur le « four à tuiles romain » découvert près de *la Roche-du-Thay* :

*En effectuant quelques travaux d'essartage dans un bois sis à l'ouest et au pied de la colline où est établi le séminaire de la Roche-du-Thay, à 4 kilomètres au nord-ouest de la ville de Redon, département d'Ille-et-Vilaine, on a découvert en 1859 les ruines de plusieurs fours à tuiles de l'époque gallo-romaine. Les débris de tuiles qui jonchent le sol aux environs lèvent tout doute à cet égard, car leurs formes sont complètement modernes ; certaines portent le cachet de la fabrique ; on n'a pas été assez heureux pour en réunir toutes les parties et le déchiffrer. Le travail de ces tuiles se ressent de la décadence ; la pâte est peu homogène et les surfaces sont rugueuses, mais la cuisson est bonne. Elles sont plates, ont 40 cm de largeur et 20 mm d'épaisseur ; elles portent latéralement des rebords de 25 mm de hauteur et d'épaisseur : les tuiles du pays sont creuses et à canal. La terre provenait des environs (le sous-sol est schisteux), non des marais de l'Oust, malgré leur proximité, car l'argile constitutive de ces derniers est beaucoup plus douce et plus lâche que celle des débris de tuile.*


*Ces différents fours (on a reconnu les vestiges de plus de six) étaient tous semblables ; l'un d'eux, assez bien conservé, a permis d'en relever les dimensions exactes ; le foyer et la partie inférieure du four sont intacts. Le four était de capacité restreinte, de forme rectangulaire : il avait 2,08 m de largeur sur 1,70 m de profondeur ; il est probable que ses parois étaient verticales, on ne peut en préciser la hauteur. Le foyer avait 10 cm de profondeur de plus que le four ; il en était séparé par une sole soutenue par trois cloisons. Les tuiles mises en ordre dans le four étaient cuites par la flamme du combustible qui leur arrivait du foyer au moyen de furières aménagées dans la sole. Les furières présentent une disposition sans doute motivée ; celles du pourtour sont en forme de tuyère, mais celles du milieu affectent la disposition contraire, elles vont en s'évasant ; n'a-t-on pas eu pour but d'appeler la flamme vers les parois du four et de modérer la chaleur centrale toujours prédominante ? La porte du foyer était ouverte du côté de l'ouest d'où viennent les vents les plus habituels et les plus violents du Pays : était-ce avec intention ? Sans aucun doute le combustible était végétal. Le pays était abondant en genêt épineux, et cet arbrisseau dégageant une grande chaleur par la combustion ; il est probable que l'on en faisait usage ; du reste il était parfaitement approprié à des foyers de médiocre capacité. Les constructions sont d'une grande simplicité ; elles sont faites en tuiles de rebut sans doute, posées en assises réglées, maçonnées avec de l'argile. Les baies du foyer et de ses cloisons, terminées en une espèce d'ogive, ont leur voute formée par les assises prolongées et terminées en encorbellement ; les joints ne sont pas normaux en coupe. Le foyer est creusé dans le sol. L'emploi de l'argile comme mortier a forcé à recourir à des arcs-boutants pour soutenir les murs du four ; on les a placés là où ils étaient nécessaires, ainsi qu'on peut le voir sur le plan que je joins à cette note. Tout, en cette œuvre d'une extrême économie, décèle la main d'un simple ouvrier intelligent.*



**Joseph Desmars**, dans son guide du voyageur sur Redon et ses environs, parle, près de jolie propriété de la Roche-du-Theil, de la butte de Mannetan (en breton montagne de feu) où l'on rencontre sur le sol, avec des tuiles à crochet, des scories de fer et des débris de forge. Au pied de la butte il mentionne « des fours à cuire la brique de l'époque gallo-romaine, fort bien conservés et exhumés en 1858 par les soins des pères Eudistes » (Desmars 1869).

Les observations de Joseph Desmars sont reprises dans le bulletin et mémoires de la Société Archéologique du département d'Ille-et-Vilaine (Guillot de Corson 1878).

**Benjamin Fillon**, dans son ouvrage sur l'art de la terre chez les poitevins, évoque les tuileries et fait une comparaison du four à tuiles de Trizay en Vendée avec celui de Bains-sur-Oust (Fillon 1863) : *il rappelle exactement celui découvert, en 1859, par M. Fortuné Parenteau, à la Roche du Teil, à quelques kilomètres de Redon, dont il m'a communiqué le plan, qui m'a permis de compléter celui de Trizay. C'est le seul croquis, à ce jour, évoquant le four de Bains-sur-Oust (fig. 4).*



**Fig. 4 : plan du four de la Roche du Theil par Fortuné Parenteau (Benjamin Fillon 1863)**

**Les cadastres anciens** de 1817 et 1847 (Archives départementales d'Ille-et-Vilaine) ne donnent pas d'informations particulières, on notera toutefois le nom de la parcelle 1234, le Rocher de Malétang, peut-être déformé en Malatan et Mannetan par la suite.

**Françoise le Ny**, lors de son étude sur les ateliers de tuiliers, atteste celui de la Roche du Theil à Bains-sur-Oust et précise que des fouilles ont été effectuées mais le rapport n'est jamais parvenu jusqu'à nous. Le four serait rectangulaire (Le Ny 1988).

#### **L'opération de 2022**

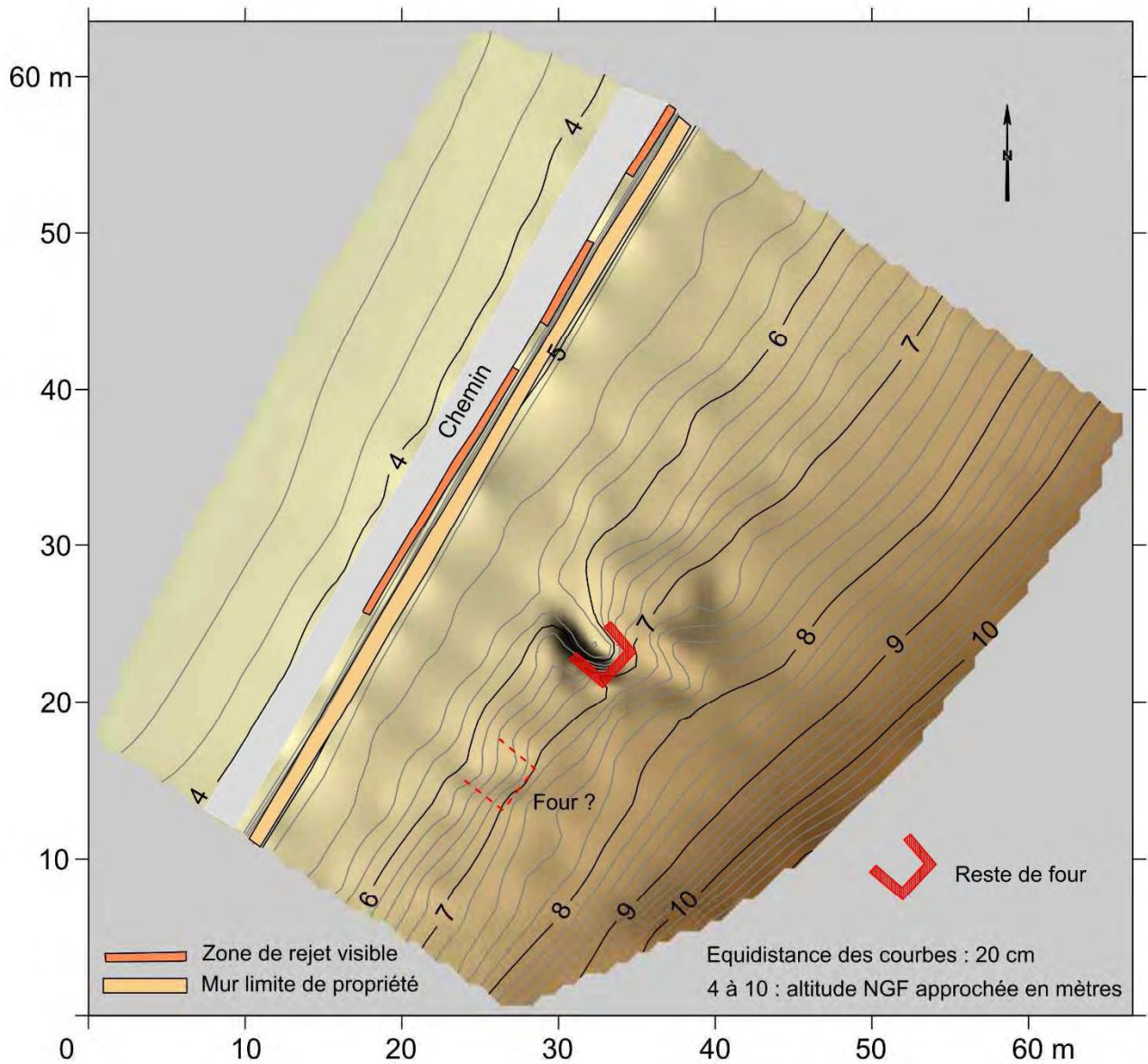
Elle a consisté, d'une part, au nettoyage de la partie décapée sur le chemin par les engins de travaux publics (**fig. 5 et 8**) et, d'autre part, à une opération de relevés topographiques et photogrammétriques. Trois zones de rejets, présentant de nombreuses terres cuites architecturales, ont été balisées en bordure du chemin. Ces zones ont une longueur cumulée de 30 m sur une largeur de 0,60 m. Elles sont séparées du mur limite de propriété tout proche par un petit talus de terre et de pierres d'environ 0,70 m de hauteur. Elles comportent principalement des éléments brisés de tuiles à rebord et d'*imbrex* et peut-être quelques briques.

Un relevé topographique général (**fig. 6**) prend en compte ces zones de rejets et l'environnement du four, et une photogrammétrie (**fig. 7**) a été réalisée à partir de points repères pris au tachéomètre.






**Fig. 5 : vue de la partie décapée en cours de nettoyage**



**Fig. 6 : plan topographique de l'ensemble du site avec les emplacements des zones de rejets et du four**





*Fig. 7 : relevé photogrammétrique de la zone décapée du nord au sud (Sébastien Daré)*



*Fig. 8 : détail de la zone décapée avec nombreux ratés de cuisson*



### Les restes du four (fig. 9 à 13)

Dans la propriété des frères Eudistes, au-delà du mur précité, le four ruiné a été facilement positionné du fait des anomalies de relief. Pour mieux le cerner, un nettoyage superficiel, limité à l'enlèvement de la végétation basse, a été réalisé. À moins de 10 m au sud-ouest, une légère dépression, bien plus discrète, laisse supposer la présence d'un deuxième four.

Le four principal se trouve à 12 m du mur limite de propriété à une altitude moyenne de 6 m NGF, en bas de versant, avec une entrée orientée au nord-ouest. Les dimensions extérieures des maçonneries sont estimées à 3,40 m de largeur par 2,70 m de profondeur tandis que ses dimensions intérieures atteignent environ 2,20 m de largeur par 2 m de profondeur. La paroi du laboratoire, visible sur un peu plus d'1 m, a une épaisseur qui varie de 0,55 m à 0,60 m sur une hauteur de 0,40 m. La différence de niveau maximum, entre le bas du four et le point le plus haut, dépasse le mètre. Bien que très dégradé, le four laisse entrevoir quelques matériaux de construction, il s'agit de tuiles à rebord en réemploi et de rares pierres en schiste ardoisier avec un blocage qui semble être en terre. Une des tuiles, qui paraît complète, mesure 39 cm sur 30 cm environ pour une épaisseur de 2,5 cm. A la partie inférieure du four, de petites anomalies pourraient correspondre au départ de cloisons soutenant la sole. La chambre de chauffe et l'alandier n'ont pas été observés à ce stade.

Le plan de Fortuné Parenté édité en 1863 par Benjamin Fillon et le texte de Viennois de 1864 font état d'un four de forme rectangulaire avec des dimensions (2,08 m sur 1,70 m) proches de celles relevées aujourd'hui (2,20 m par 2 m). La différence n'est pas étonnante vu l'état de délabrement du four. Comme le montre le plan ancien, la sole était composée de trois murets de soutènement dont les départs sont aujourd'hui à peine visibles.

Les observations de terrain, comme les textes anciens, accréditent l'idée de Françoise Le Ny qui fait état, dans son inventaire, d'un four rectangulaire pour le site de la Roche du Theil (Le Ny 1988). Il peut d'ailleurs être associé au type II E de la figure 22b, plan que l'on retrouve sur l'atelier de Plonevez-Porzay dans le Finistère (fig. 14).

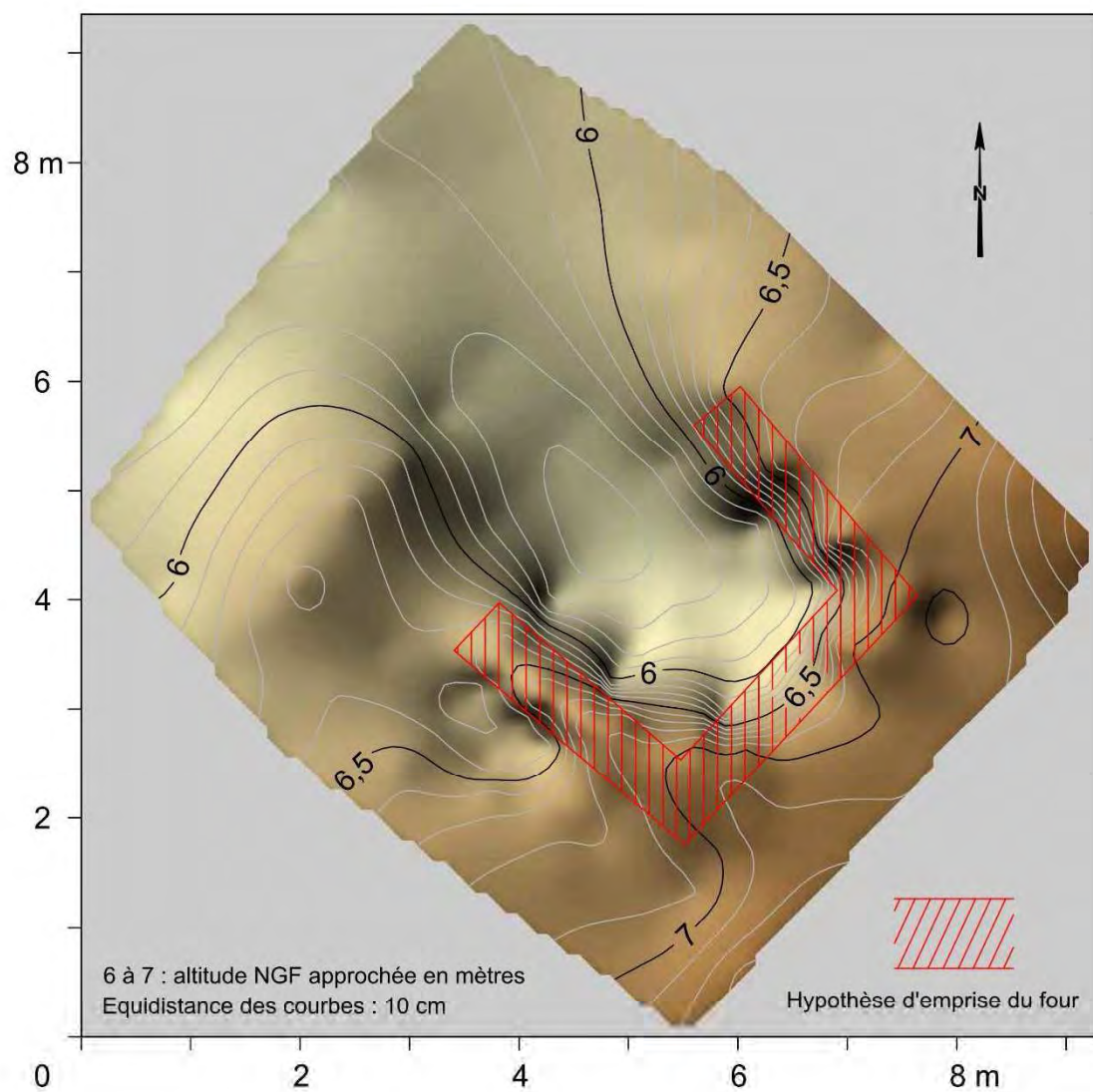


**Fig. 9 : vue des restes du four après nettoyage de la végétation**






**Fig. 10 : photo de la partie visible du mur du laboratoire**



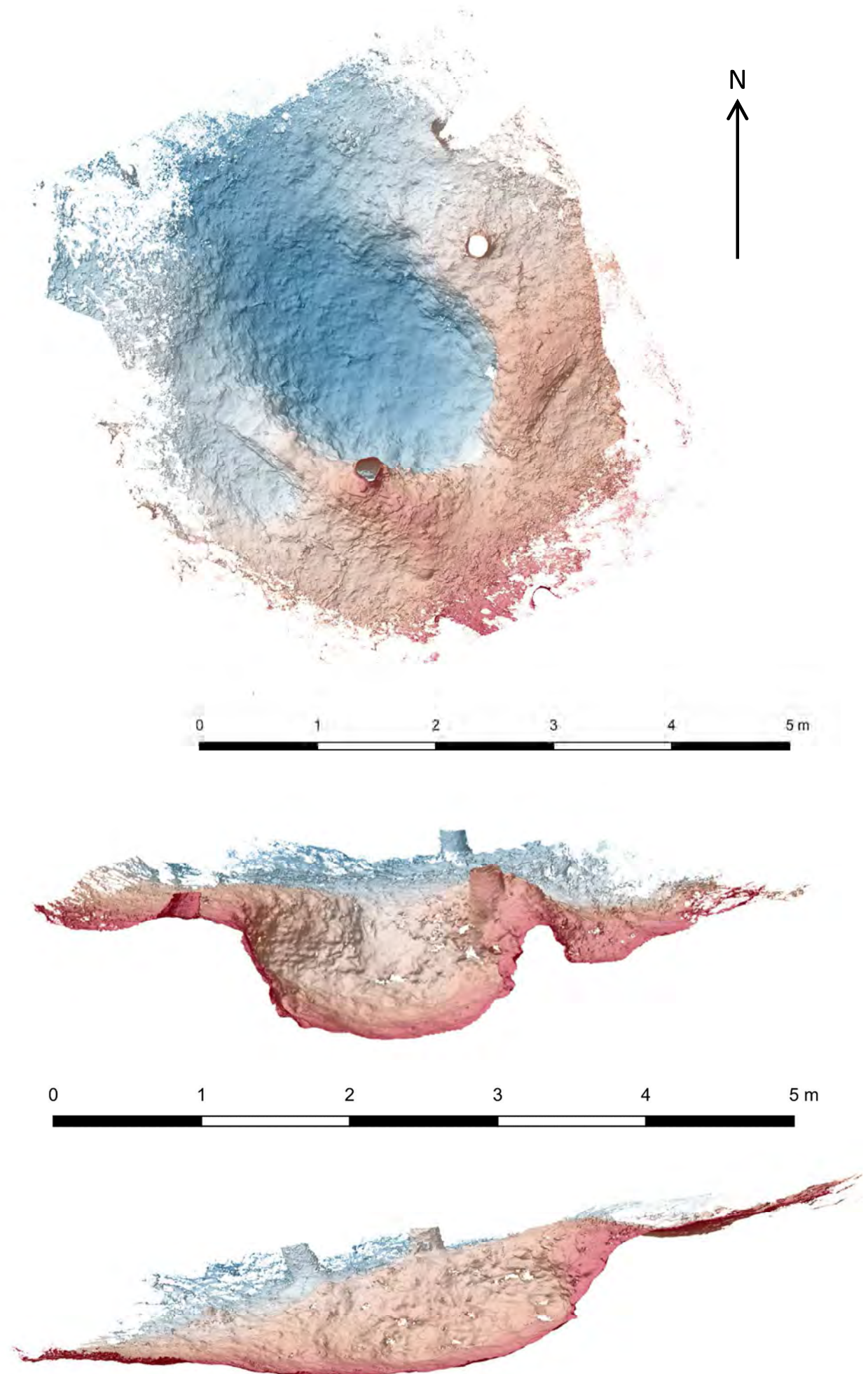
**Fig. 11 : plan topographique de détail au niveau du four**





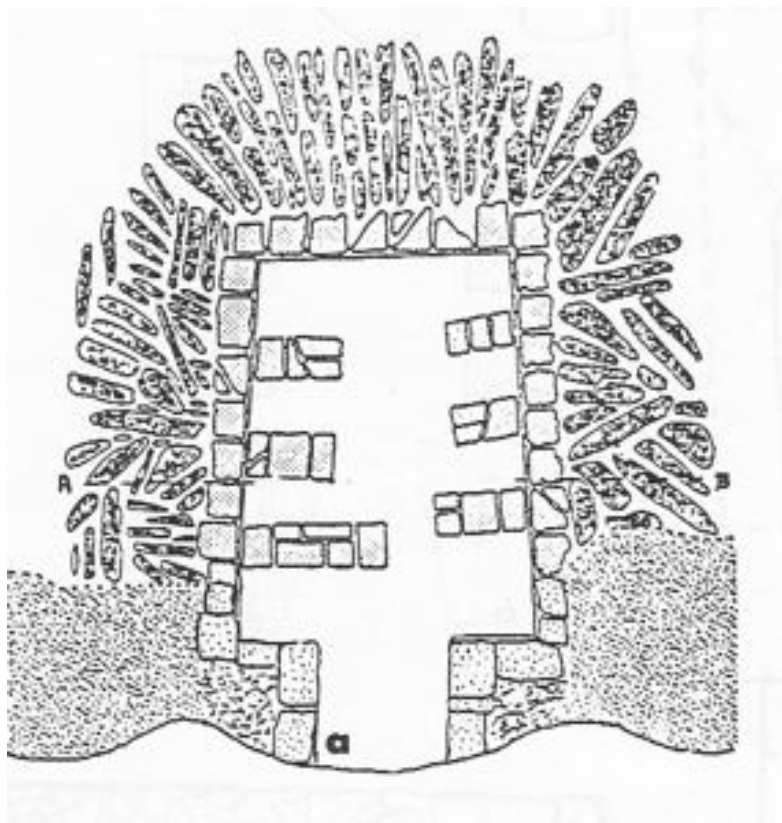
**Fig. 12 : relevé photogrammétrique du four : vue en plan et coupes transversale et longitudinale (Sébastien Daré)**





**Fig. 13 : relevé MNT du four : vue en plan et coupes transversale et longitudinale (Sébastien Daré)**

**Fig. 14 : plan du four rectangulaire de Camezen en Plonevez-Porzay (Finistère) compatible avec celui de la Roche du Theil (Françoise Le Ny)**



### Les terres cuites architecturales rejetées

Elles sont présentes en nombre, sous forme de *tegulae*, d'*imbrices* et de possibles briques, aussi bien au niveau des zones de rejets visibles dans le chemin qu'à proximité du four. Tous les éléments étant brisés, il n'a pas été possible de les caractériser clairement. Toutefois, quelques mesures ont pu être relevées : *tegulae* : épaisseur de la tuile : 2 à 2,5 cm - rebord : largeur de 3 à 3,5 cm, hauteur de 3,5 à 4 cm - encoche d'emboîtement basse : longueur 5,5 cm, largeur : 4 à 4,5 cm, hauteur : 2,5 cm ;

*imbrices* : épaisseur : 1,5 à 2 cm ;

Briques ? : épaisseur 3,5 cm.

De rares marques digitées ont été observées sur les parties basses de deux *tegulae* brisées. Elles se présentent sous la forme de deux courbes en demi-cercles avec des diamètres estimés à 20 et 14 centimètres pour la première, et quatre portions de courbes, de diamètres indéterminés, pour la seconde (**fig. 15**). Elles sont assimilables à la « famille A » décrite dans un article sur les marques digitées apposées sur les matériaux de construction gallo-romains en argile cuite (Goulpeau, Le Ny 1989).

Les ratés de cuisson sont nombreux. Ils se présentent sous différents aspects (**fig. 16 et 17**) :

- bulles et de fentes lorsque l'évacuation différentielle ou trop rapide de l'eau a lieu en début de cuisson ;
- boursouflures, déformations ou noircissements lors d'une montée en température trop brusque ;
- décoloration du fait d'une oxydation incomplète quand l'enfournement est trop serré.

### Datation

Jean-François Nauleau évoque, dans une étude sur les sites d'Angers et de Rezé, une assez nette évolution qui tend à la réduction de la taille des *tegulae* dans le temps avec des dimensions qui varient de 500 mm au I<sup>e</sup> siècle, à 360 mm à la fin du II<sup>e</sup> - milieu du III<sup>e</sup> siècle (Nauleau 2013). À la Roche du Theil, les indices sont très insuffisants pour proposer une datation.



**Fig. 15 : traces digitées  
partielles dans la partie basse  
de deux tegulae**



**Fig. 16 : ratés de cuisson  
prélevés au niveau du chemin  
bordant le site : tegulae et  
imbrices déformés, décolorés**



**Fig. 17 : ratés de cuisson  
prélevés à proximité du four :  
tuiles et briques ? fendues,  
bullées, boursoufflées**





## Bibliographie

Banéat 1928

BANÉAT, Paul. *Le département d'Ille-et-Vilaine, Histoire, Archéologie, Monuments*. Rennes : J. Larcher, 1927. t. 1, p. 85

Desmars 1869

DESMARS, Joseph, *Redon et ses environs, guide du voyageur*, Redon, 1869 p. 24-25

Fillon 1863

FILLON, Benjamin. *L'art de la terre chez les Poitevins suivi d'une étude sur l'ancienneté de la fabrication du verre en Poitou*, L. Clouzot, Niort, 1863, p. 27

Goulpeau, Le Ny 1989

GOULPEAU, Louis - LE NY, Françoise. *Les marques digitées apposées sur les matériaux de construction gallo-romains en argile cuite*. Revue archéologique de l'Ouest, Normandie Bretagne Pays de la Loire, 1989, t. 6, p. 105-137

Guillot de Corson 1878,

GUILLOTIN DE CORSON, Amédée. *Statistique historique et monumentale du canton de Redon*, bulletin et mémoires de la Société Archéologique du département d'Ille-et-Vilaine, tome XII, 1878 p. 8-9

Guillot de Corson 1882

GUILLOTIN DE CORSON, Amédée. *Pouillé historique de l'archevêché de Rennes*, Rennes : Fougeray, Paris : René Haton, 1882. t. 3, p. 605-606

Le Ny 1988

LE NY, Françoise. *Les fours de tuiliers gallo-romains*, Documents d'Archéologie Française, n° 12, Paris, Ed. de la Maison des Sciences de l'Homme, 1988

Nauleau 2013

NAULEAU, Jean-François. *Les matériaux de construction en terre cuite d'époque romaine dans l'ouest des Pays de la Loire - Premier bilan*, RAO revue archéologique de l'Ouest, 2013, n°30, p. 223-259

OGEE 1843

OGEE, Jean-Baptiste - *Dictionnaire historique et géographique de la province de Bretagne*, nouvelle édition, corrigée par A. Marteville et P. Varin, RENNES 1843, réédition J. Floch, MAYENNE 1973, P. 66

Vionnois 1864

VIONNOIS, M. *Comptes rendus hebdomadaires des séances de l'Académie des sciences*, tome 58, janvier-juin 1864 p. 889-890

**FICHE D'ENREGISTREMENT DE DECOUVERTE**

Année : 2022

Première mention = X

Données complémentaires =

Année de première mention =

N° de l'EA =

NOM DU REDACTEUR : André Corre  
TEL : 06 71 40 04 16

Localisation *département* : **Ille-et-Vilaine**      *Commune principale*: **Brielles**

*Nom* : **Briette**      *Lieu-dit de l'IGN et/ou adresse* : **Briette**

<i>Commune principale</i>	<i>Lieu-dit du cadastre</i>	<i>Année</i>	<i>Section</i>	<i>Parcelle</i>
<b>Brielles</b>	<b>Le Petit Bois</b>	<b>2022</b>	<b>B</b>	<b>3</b>

<i>Commune (s)secondaire(s)</i>	<i>Lieu-dit du cadastre</i>	<i>Année</i>	<i>Section (s)</i>	<i>Parcelle (s)</i>

**IDENTIFICATION**

**DESCRIPTION** (les affixes 1 et 2 sont à choisir dans la liste des affixes matière, morphologie ou autre )

<i>Structures (illimité)</i>	<i>Doute</i>	<i>Affixe 1</i>	<i>Affixe 2</i>	<i>Quantité</i>
<b>Enclos</b>				<b>1</b>

**Commentaire sur les structures**

Différence de teinte sur végétaux repérée sur photo aérienne Géoportail 1996  
Enclos incomplet avec partition interne. La partie visible est quadrangulaire (35 m par 37 m hors tout) avec deux de ses côtés de forme curviligne. Sa surface interne est de 900 m<sup>2</sup> environ. La structure se prolonge vers le sud mais disparaît au niveau de la route. La largeur des fossés est estimée à 2 m.  
Pas de lien avec le cadastre de 1810 (3P 5274 Section B1 du Bourg)

**INTERPRETATION** (les affixes 1 et 2 sont à choisir dans la liste des affixes matière, morphologie ou autre )

<i>Nature (limité à 2)</i>	<i>Affixe 1</i>	<i>Affixe 2</i>	<i>Quantité</i>
<b>Exploitation agricole</b>			<b>1</b>

**Commentaire sur l'interprétation**

**MOBILIER**      *Mobilier significatif (décrit et commenté)*

<i>Contexte du mobilier :</i>	<i>Lieu de dépôt du mobilier :</i>
-------------------------------	------------------------------------

**CHRONOLOGIE**

Période de début : Âge du Fer ?		siècle :	date :
Période de fin : Âge du Fer ?		siècle :	date :

*Indicateur de période :*

*Attribution culturelle :*

Commentaire sur la chronologie

**GEOREFERENCES** (Coordonnées de l'entité) : **Lambert 2 étendu**

**Type de fond** : carte IGN 1/25 000

**Précision de l'emprise** : bonne

**X du centroïde** : 343.440

**Y du centroïde** : 2338.935

**altitude en m**: 85

**ETAT ACTUEL**

**Situation** : *X plein air* *Grotte, abri, souterrain* *Immergé*

<i>Topographie</i>	<i>Géologie</i>	<i>Géomorphologie</i>
Versant sud-ouest	Briovérien : formation supérieure : argilites-siltites et wackes tendres	

**Détruit** : OUI

**En élévation** : NON

**CIRCONSTANCES DE DECOUVERTE**

<i>Année de la découverte</i>	<i>Circonstance de la découverte</i>	<i>Inventeur/informateur</i>
2022	Dépouillement photos aériennes site géoportail.gouv.fr	Jean-Luc Chateigner

**SOURCES** :(mentionner documents bibliographiques, archives, cartes, plans, photographies etc...) :

notice	pages concernées
Photos aériennes année 1996 : site internet : <a href="https://remonterletemps.ign.fr">https:// remonterletemps.ign.fr</a>	
Cadastre 1810 (3P 5274 Section B1 du Bourg) site internet : <a href="http://archives-en-ligne.ille-et-vilaine.fr">http://archives-en-ligne.ille-et-vilaine.fr</a>	

*Commentaire général sur l'EA :*

.....  
.....  
.....  
.....  
.....  
.....

**Cadre réservé au SRA**

• N° Entité :

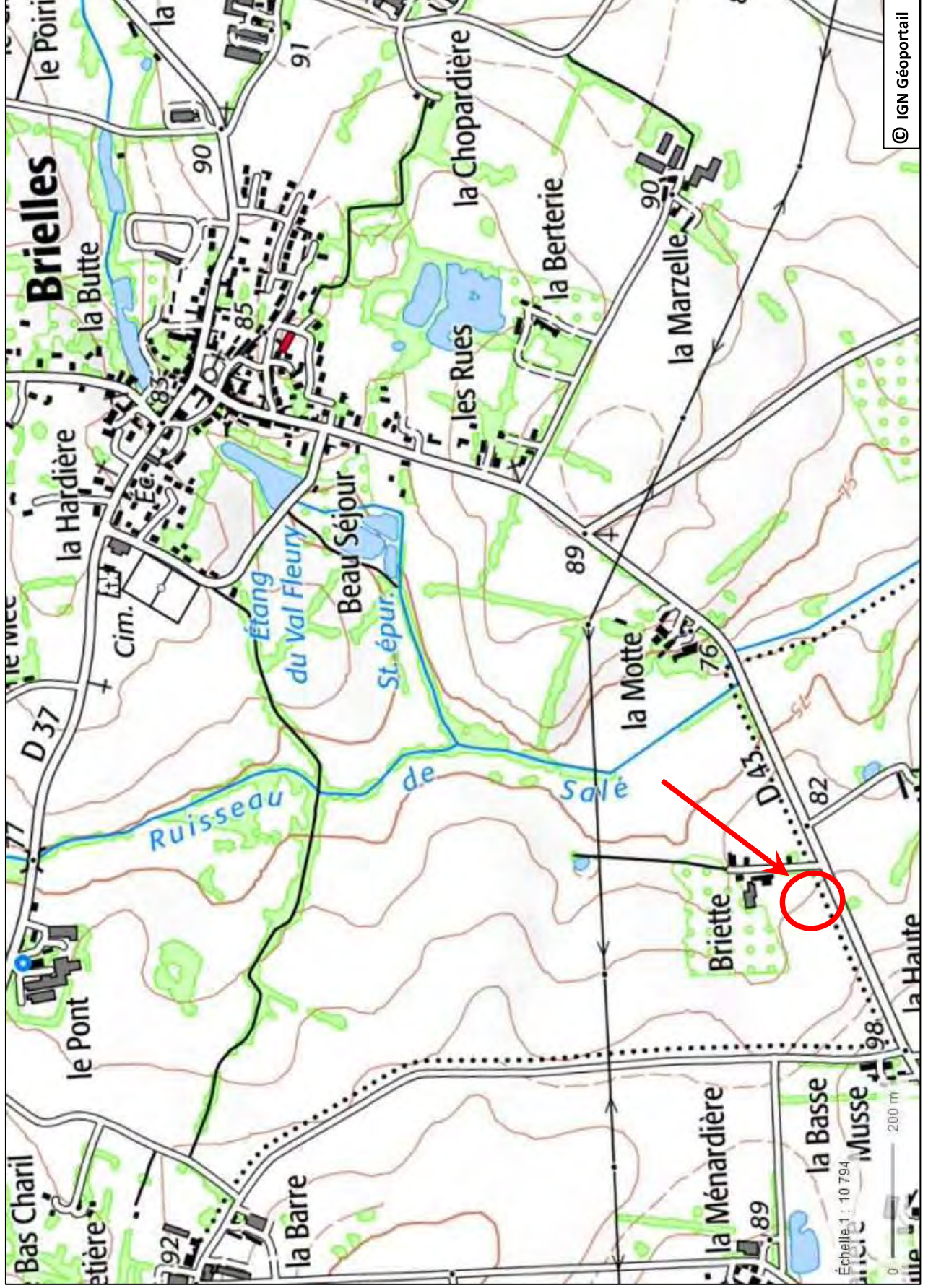
Modification



# Brielles

Lieu-dit : Briette Code INSEE : 35042

N° d'EA : Commune : Brielles



Département :  
ILLE ET VILAINE

Commune :  
BRIELLES

Section : B  
Feuille : 000 B 01

Échelle d'origine : 1/2500  
Échelle d'édition : 1/1500

Date d'édition : 12/08/2022  
(fuseau horaire de Paris)

Coordonnées en projection : RGF93CC48  
©2017 Ministère de l'Action et des  
Comptes publics

DIRECTION GÉNÉRALE DES FINANCES PUBLIQUES

EXTRAIT DU PLAN CADASTRAL

Le plan visualisé sur cet extrait est géré  
par le centre des impôts foncier suivant :  
Rennes (Pole Topographie et Gestion  
Cadastrale)  
Accueil 2, boulevard Magenta 35023  
35023 RENNES Cedex 9  
tél. 02.99.29.37.55 -fax 02.99.29.37.85  
ptgc.350.rennes@dgfip.finances.gouv.fr

Cet extrait de plan vous est délivré par :

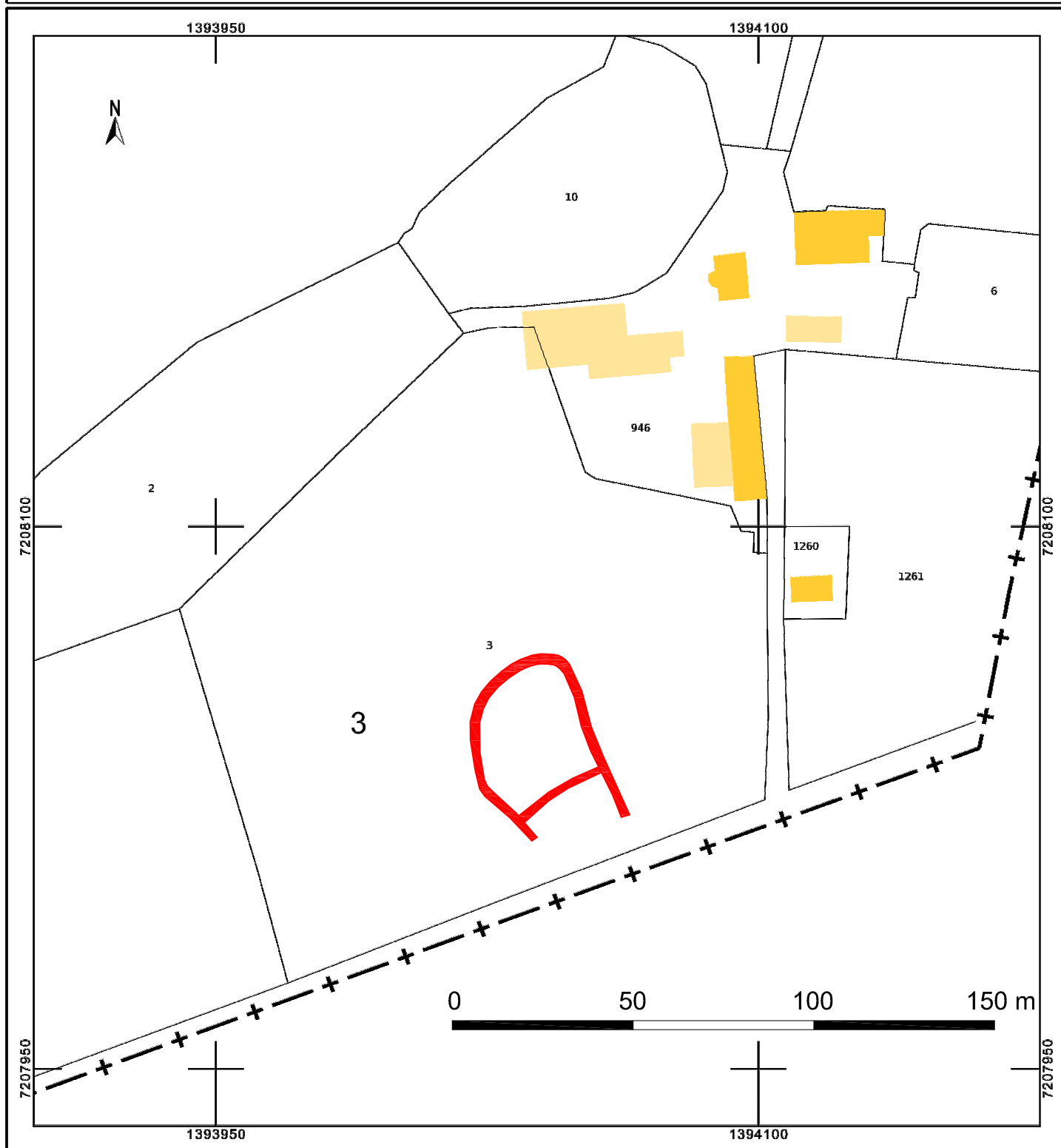
cadastre.gouv.fr

Brielles

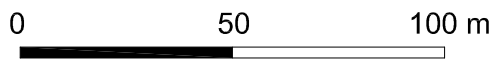
Adresse cadastrale : Le Petit Bois

Lieu-dit IGN : Briette

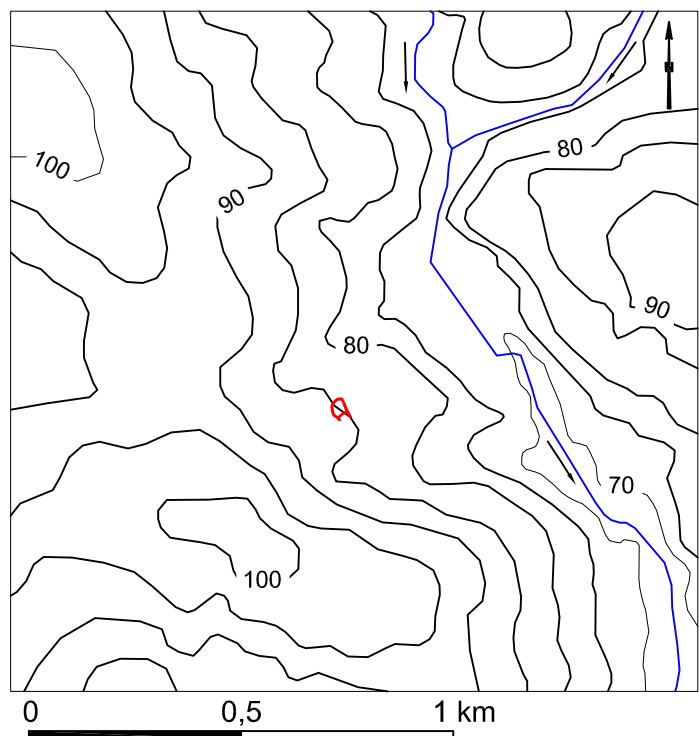

Enclos



# Brielles - Briette



## Environnement topographique et hydrographique





# FICHE D'ENREGISTREMENT DE DECOUVERTE

Année : 2022

Première mention = X

Données complémentaires =

Année de première mention =

N° de l'EA =

NOM DU REDACTEUR : André Corre  
TEL : 06 71 40 04 16

Localisation *département* : **Ille-et-Vilaine**      *Commune principale*: **Brielles**

*Nom* : **Les Loges 1**      *Lieu-dit de l'IGN et/ou adresse* : **Les Loges**

<i>Commune principale</i>	<i>Lieu-dit du cadastre</i>	<i>Année</i>	<i>Section</i>	<i>Parcelle</i>
<b>Brielles</b>	<b>Le Petit Couesnon</b>	<b>2022</b>	<b>ZE</b>	<b>36</b>

<i>Commune (s)secondaire(s)</i>	<i>Lieu-dit du cadastre</i>	<i>Année</i>	<i>Section (s)</i>	<i>Parcelle (s)</i>

## IDENTIFICATION

**DESCRIPTION** (les affixes 1 et 2 sont à choisir dans la liste des affixes matière, morphologie ou autre )

<i>Structures (illimité)</i>	<i>Doute</i>	<i>Affixe 1</i>	<i>Affixe 2</i>	<i>Quantité</i>
<b>Enclos</b>				<b>1</b>

### *Commentaire sur les structures*

Différence de teinte sur végétaux repérée sur photo aérienne Géoportail 2017  
Enclos quadrangulaire à côtés rectilignes. Dimensions extérieures : 17,50 m par 15 m, surface intérieure : 190 m<sup>2</sup>  
Pas de lien avec le cadastre de 1810 (3P 5274 Section A2 des Loges)

**INTERPRETATION** (les affixes 1 et 2 sont à choisir dans la liste des affixes matière, morphologie ou autre )

<i>Nature (limité à 2)</i>	<i>Affixe 1</i>	<i>Affixe 2</i>	<i>Quantité</i>
<b>Enclos funéraire ?</b>			<b>1</b>

### *Commentaire sur l'interprétation*

**MOBILIER**      *Mobilier significatif (décrit et commenté)*

<i>Contexte du mobilier :</i>	<i>Lieu de dépôt du mobilier :</i>
-------------------------------	------------------------------------

## CHRONOLOGIE

Période de début : Âge du Fer ?	siècle :	date :
Période de fin : Âge du Fer ?	siècle :	date :

*Indicateur de période :*

*Attribution culturelle :*

Commentaire sur la chronologie

**GEOREFERENCES** (Coordonnées de l'entité) : **Lambert 2 étendu**

**Type de fond** : carte IGN 1/25 000

**Précision de l'emprise** : bonne

**X du centroïde** : 343.460

**Y du centroïde** : 2341.470

**altitude en m**: 91

**ETAT ACTUEL**

**Situation** : *X plein air* *Grotte, abri, souterrain* *Immergé*

<b>Topographie</b>	<b>Géologie</b>	<b>Géomorphologie</b>
Versant nord	Briovérien : Formation inférieure : Siltites à lamines et niveaux gréseux	

**Détruit** : OUI

**En élévation** : NON

**CIRCONSTANCES DE DECOUVERTE**

<b>Année de la découverte</b>	<b>Circonstance de la découverte</b>	<b>Inventeur/informateur</b>
2022	Dépouillement photos aériennes site <a href="https://www.geoportail.gouv.fr">geoportail.gouv.fr</a>	Jean-Luc Chateigner

**SOURCES** :(mentionner documents bibliographiques, archives, cartes, plans, photographies etc...) :

	pages concernées
notice	
Photos aériennes année 2017 : site internet : <a href="https://www.geoportail.gouv.fr">https:// www.geoportail.gouv.fr</a>	
Cadastre 1810 (3P 5274 Section A2 des Loges)	
site internet : <a href="http://archives-en-ligne.ille-et-vilaine.fr">http://archives-en-ligne.ille-et-vilaine.fr</a>	

Commentaire général sur l'EA :

.....  
.....  
.....  
.....  
.....  
.....

Cadre réservé au SRA

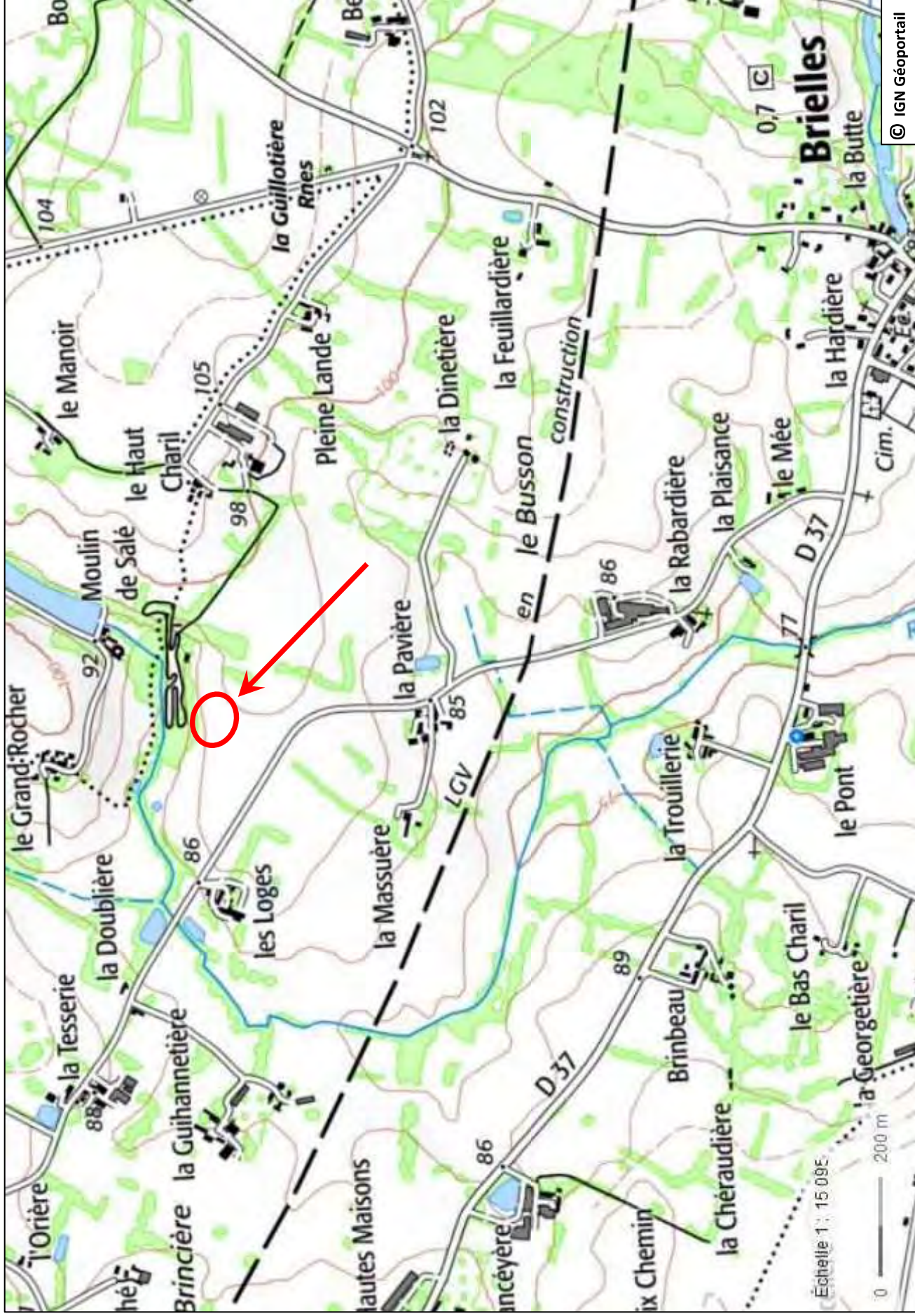
• N° Entité :

Modification

# Brielles

Lieu-dit : Les Loges Code INSEE : 35042

N° d'EA : Commune : Brielles





Département :  
ILLE ET VILAINE

Commune :  
BRIELLES

Section : ZE  
Feuille : 000 ZE 01

Échelle d'origine : 1/2000  
Échelle d'édition : 1/2000

Date d'édition : 14/08/2022  
(fuseau horaire de Paris)

Coordonnées en projection : RGF93CC48  
©2017 Ministère de l'Action et des  
Comptes publics

DIRECTION GÉNÉRALE DES FINANCES PUBLIQUES

EXTRAIT DU PLAN CADASTRAL

Brielles - Les Loges 1

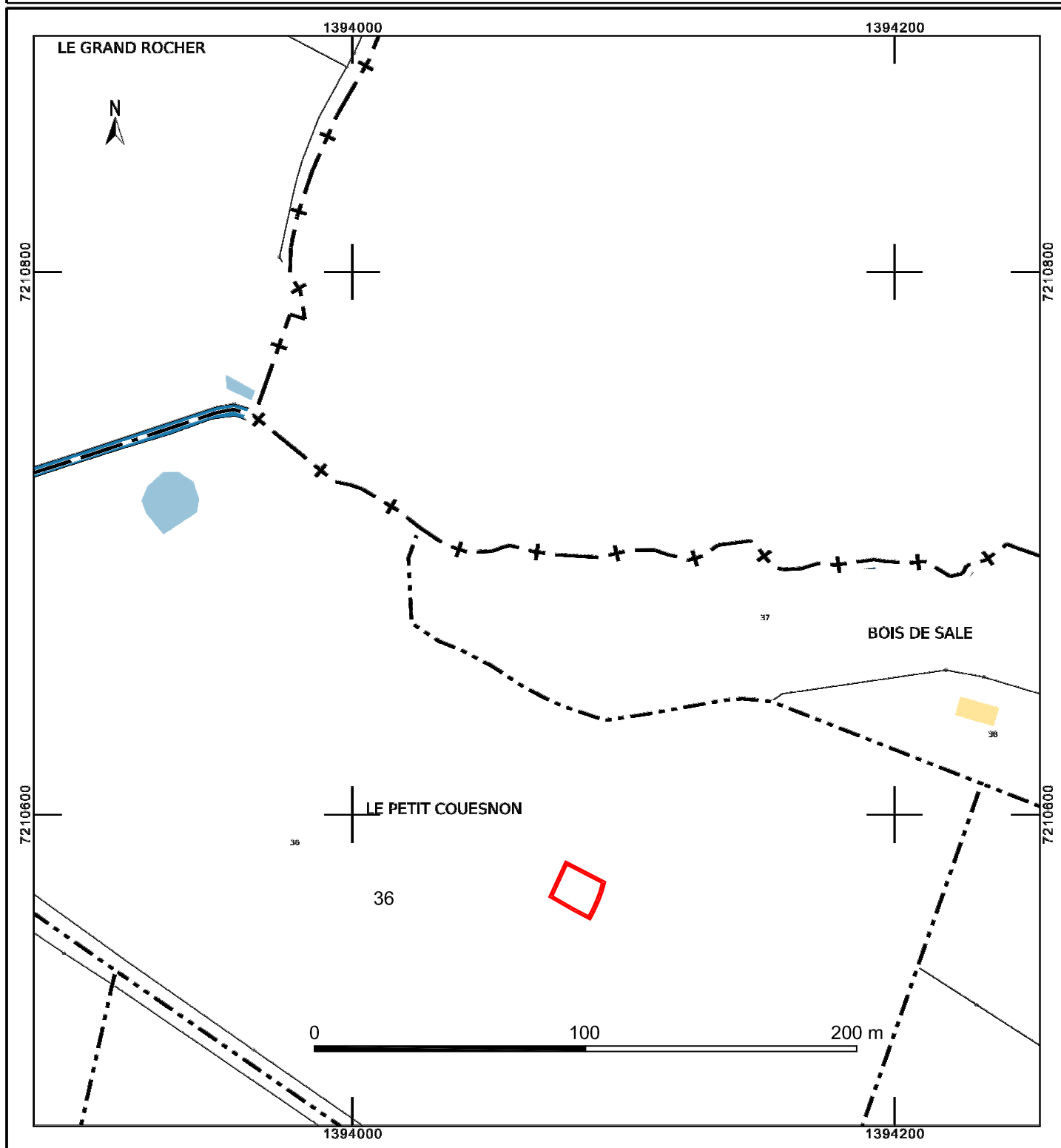
Adresse cadastrale : Le Petit Couesnon  
Lieu-dit IGN : Les Loges

Enclos

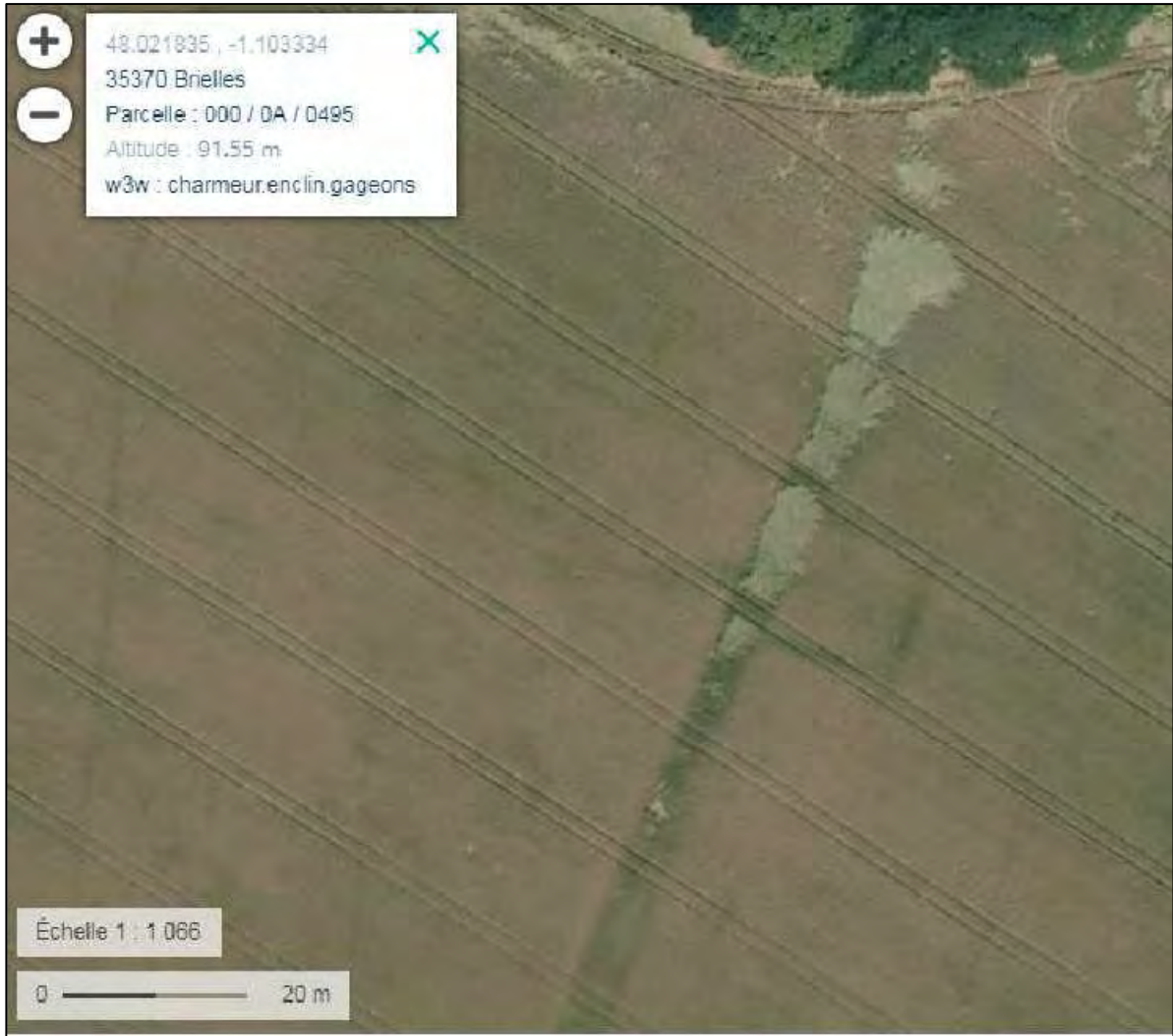
Le plan visualisé sur cet extrait est géré  
par le centre des impôts foncier suivant :  
Rennes (Pole Topographie et Gestion  
Cadastrale)  
Accueil 2, boulevard Magenta 35023  
35023 RENNES Cedex 9  
tél. 02.99.29.37.55 -fax 02.99.29.37.85  
ptgc.350.rennes@dgfip.finances.gouv.fr

Cet extrait de plan vous est délivré par :

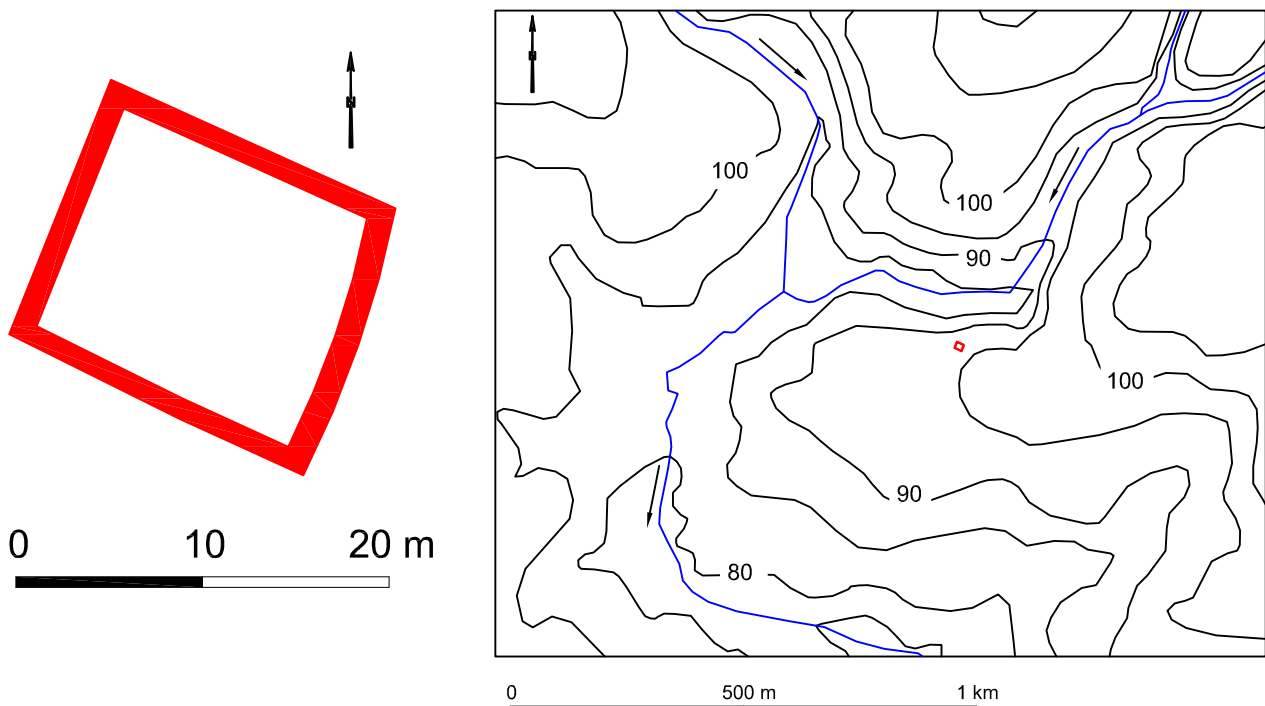
cadastre.gouv.fr



# Brielles - Les Loges 1



## Environnement topographique et hydrographique



# FICHE D'ENREGISTREMENT DE DECOUVERTE

Année : 2022

Première mention = X

Données complémentaires =

Année de première mention =

N° de l'EA =

NOM DU REDACTEUR : André Corre  
TEL : 06 71 40 04 16

Localisation *département* : **Ille-et-Vilaine**      *Commune principale*: **Brielles**

*Nom* : **Les Loges 2**      *Lieu-dit de l'IGN et/ou adresse* : **Les Loges**

<i>Commune principale</i>	<i>Lieu-dit du cadastre</i>	<i>Année</i>	<i>Section</i>	<i>Parcelle</i>
<b>Brielles</b>	<b>Les Loges</b>	<b>2022</b>	<b>ZE</b>	<b>58</b>

<i>Commune (s)secondaire(s)</i>	<i>Lieu-dit du cadastre</i>	<i>Année</i>	<i>Section (s)</i>	<i>Parcelle (s)</i>

## IDENTIFICATION

**DESCRIPTION** (les affixes 1 et 2 sont à choisir dans la liste des affixes matière, morphologie ou autre )

<i>Structures (illimité)</i>	<i>Doute</i>	<i>Affixe 1</i>	<i>Affixe 2</i>	<i>Quantité</i>
<b>Enclos</b>				<b>1</b>

**Commentaire sur les structures**

Différence de teinte sur végétaux repérée sur photo aérienne Géoportail 2017  
Enclos rectangulaire. Dimensions extérieures : 53 m par 46 m, surface intérieure : 2100 m².  
Pas de lien avec le cadastre de 1810 (3P 5274 Section A2 des Loges)

**INTERPRETATION** (les affixes 1 et 2 sont à choisir dans la liste des affixes matière, morphologie ou autre )

<i>Nature (limité à 2 )</i>	<i>Affixe 1</i>	<i>Affixe 2</i>	<i>Quantité</i>
<b>Enclos agricole</b>			<b>1</b>

**Commentaire sur l'interprétation**

**MOBILIER**      *Mobilier significatif (décrit et commenté)*

<i>Contexte du mobilier :</i>	<i>Lieu de dépôt du mobilier :</i>
-------------------------------	------------------------------------

## CHRONOLOGIE

Période de début : indéterminé	siècle :	date :
Période de fin : indéterminé	siècle :	date :

*Indicateur de période :*

*Attribution culturelle :*



Commentaire sur la chronologie

**GEOREFERENCES** (Coordonnées de l'entité) : **Lambert 2 étendu**

**Type de fond** : carte IGN 1/25 000

**Précision de l'emprise** : bonne

**X du centroïde** : 343.080

**Y du centroïde** : 2341.335

**altitude en m**: 87

**ETAT ACTUEL**

**Situation** : *X plein air* *Grotte, abri, souterrain* *Immergé*

<i>Topographie</i>	<i>Géologie</i>	<i>Géomorphologie</i>
Versant sud-ouest	Briovérien : Formation inférieure : Siltites à lamines et niveaux gréseux	

**Détruit** : OUI

**En élévation** : NON

**CIRCONSTANCES DE DECOUVERTE**

<i>Année de la découverte</i>	<i>Circonstance de la découverte</i>	<i>Inventeur/informateur</i>
2022	Dépouillement photos aériennes site <a href="https://www.geoportail.gouv.fr">geoportail.gouv.fr</a>	Jean-Luc Chateigner

**SOURCES** :(mentionner documents bibliographiques, archives, cartes, plans, photographies etc...) :

notice	pages concernées
Photos aériennes année 2017 : site internet : <a href="https://www.geoportail.gouv.fr">https:// www.geoportail.gouv.fr</a>	
Cadastre 1810 (3P 5274 Section A2 des Loges) site internet : <a href="http://archives-en-ligne.ille-et-vilaine.fr">http://archives-en-ligne.ille-et-vilaine.fr</a>	

*Commentaire général sur l'EA :*

.....  
.....  
.....  
.....  
.....  
.....

**Cadre réservé au SRA**

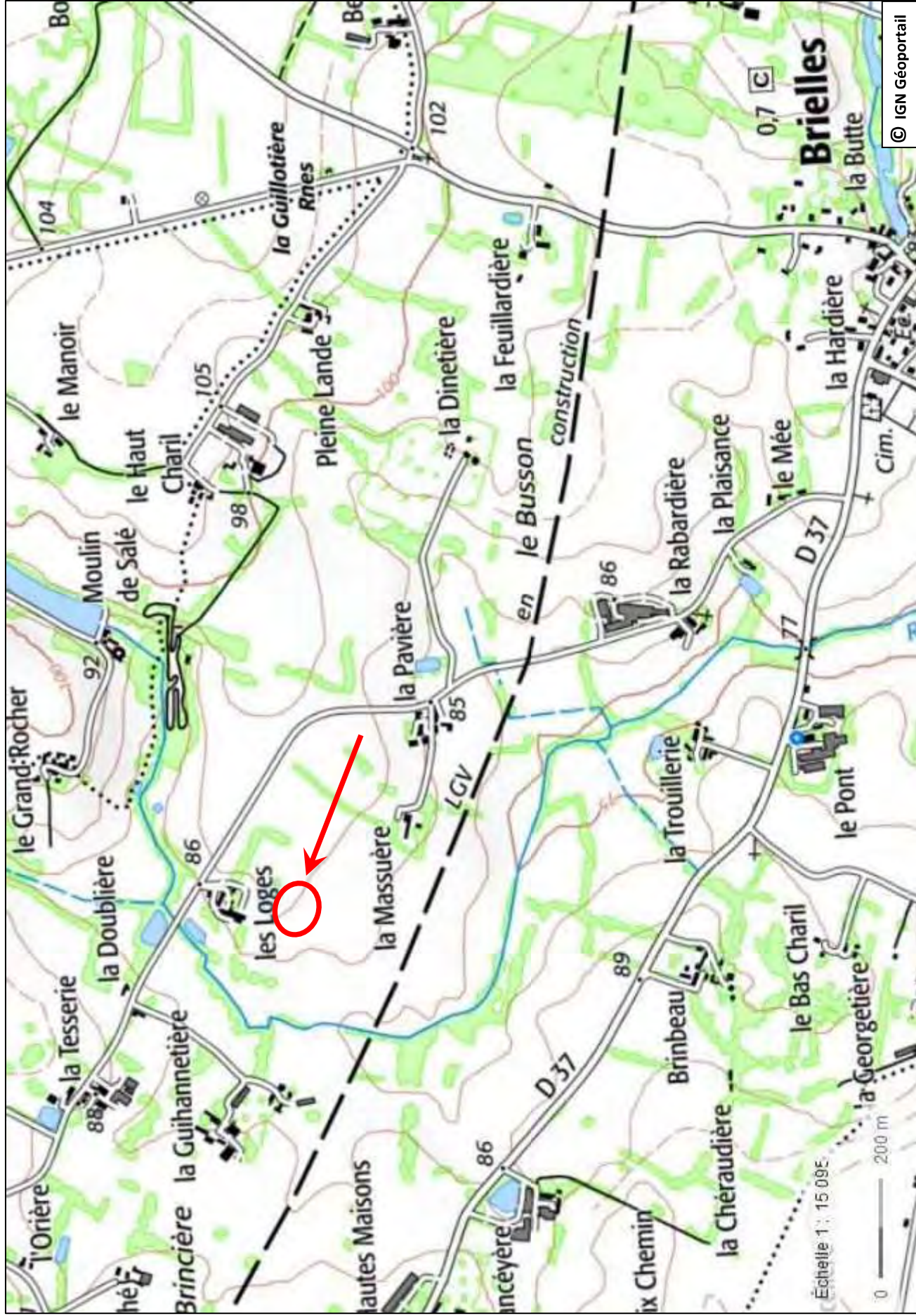
• N° Entité :

Modification

# Brielles

Lieu-dit : Les Loges Code INSEE : 35042

N° d'EA : Commune : Brielles



Département :  
ILLE ET VILAINE

Commune :  
BRIELLES

Section : ZE  
Feuille : 000 ZE 01

Échelle d'origine : 1/2000  
Échelle d'édition : 1/2000

Date d'édition : 12/08/2022  
(fuseau horaire de Paris)

Coordonnées en projection : RGF93CC48  
©2017 Ministère de l'Action et des  
Comptes publics

DIRECTION GÉNÉRALE DES FINANCES PUBLIQUES

EXTRAIT DU PLAN CADASTRAL

**Brielles - Les Loges 2**

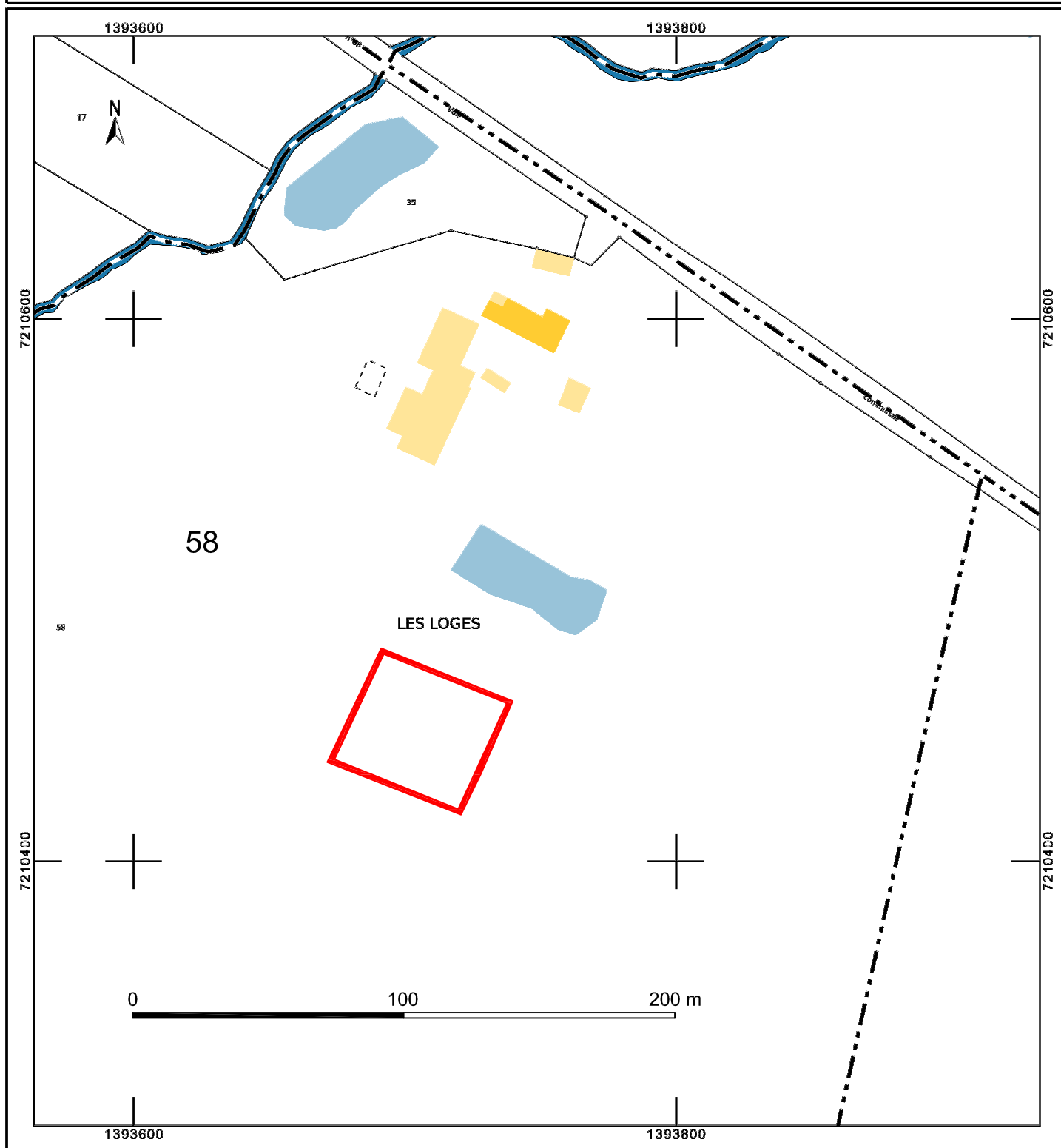
Adresse cadastrale : Les Loges  
Lieu-dit IGN : Les Loges

Enclos

Le plan visualisé sur cet extrait est géré  
par le centre des impôts foncier suivant :  
Rennes (Pole Topographie et Gestion  
Cadastrale)  
Accueil 2, boulevard Magenta 35023  
35023 RENNES Cedex 9  
tél. 02.99.29.37.55 -fax 02.99.29.37.85  
ptgc.350.rennes@dgfip.finances.gouv.fr

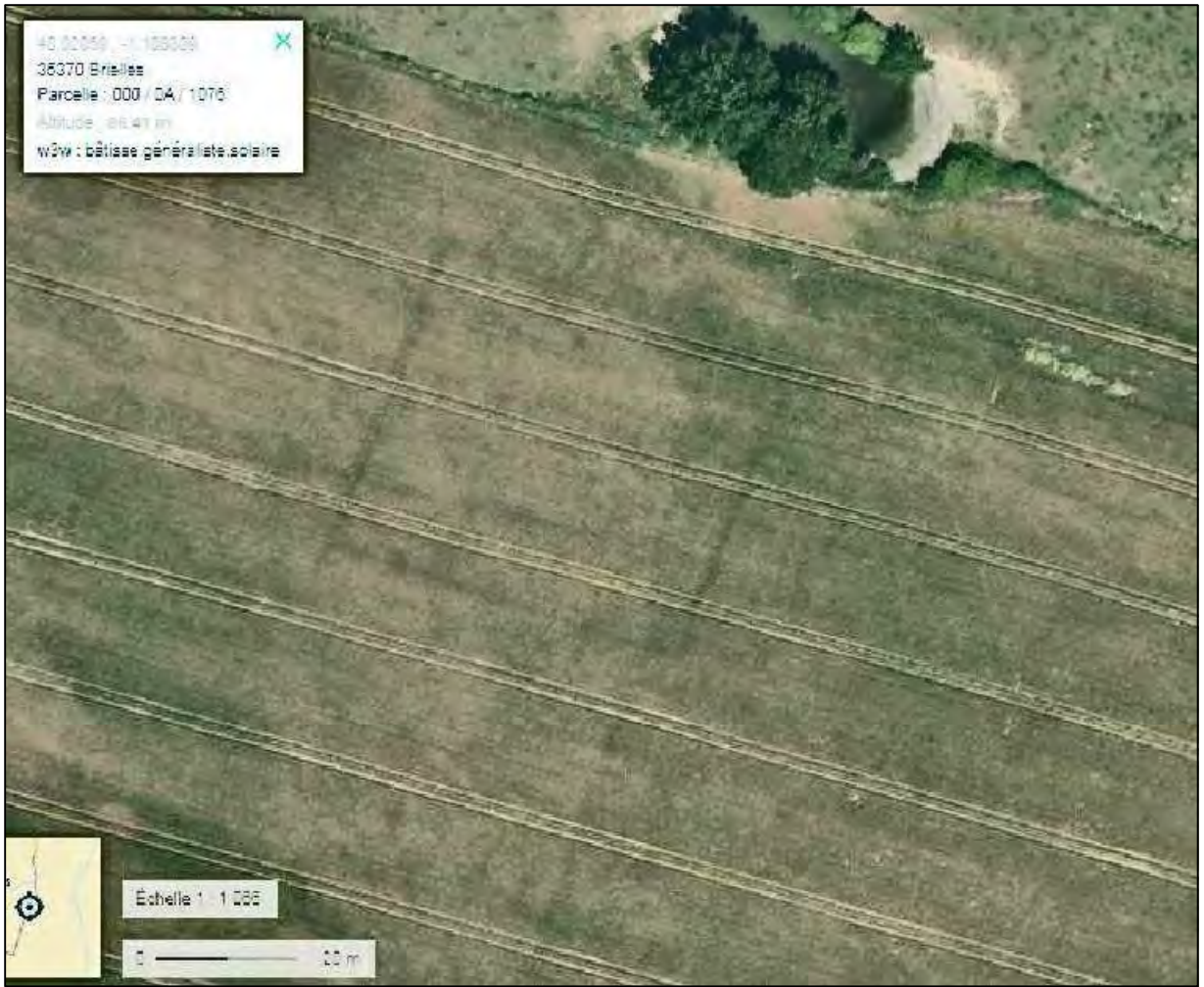
Cet extrait de plan vous est délivré par :

cadastre.gouv.fr

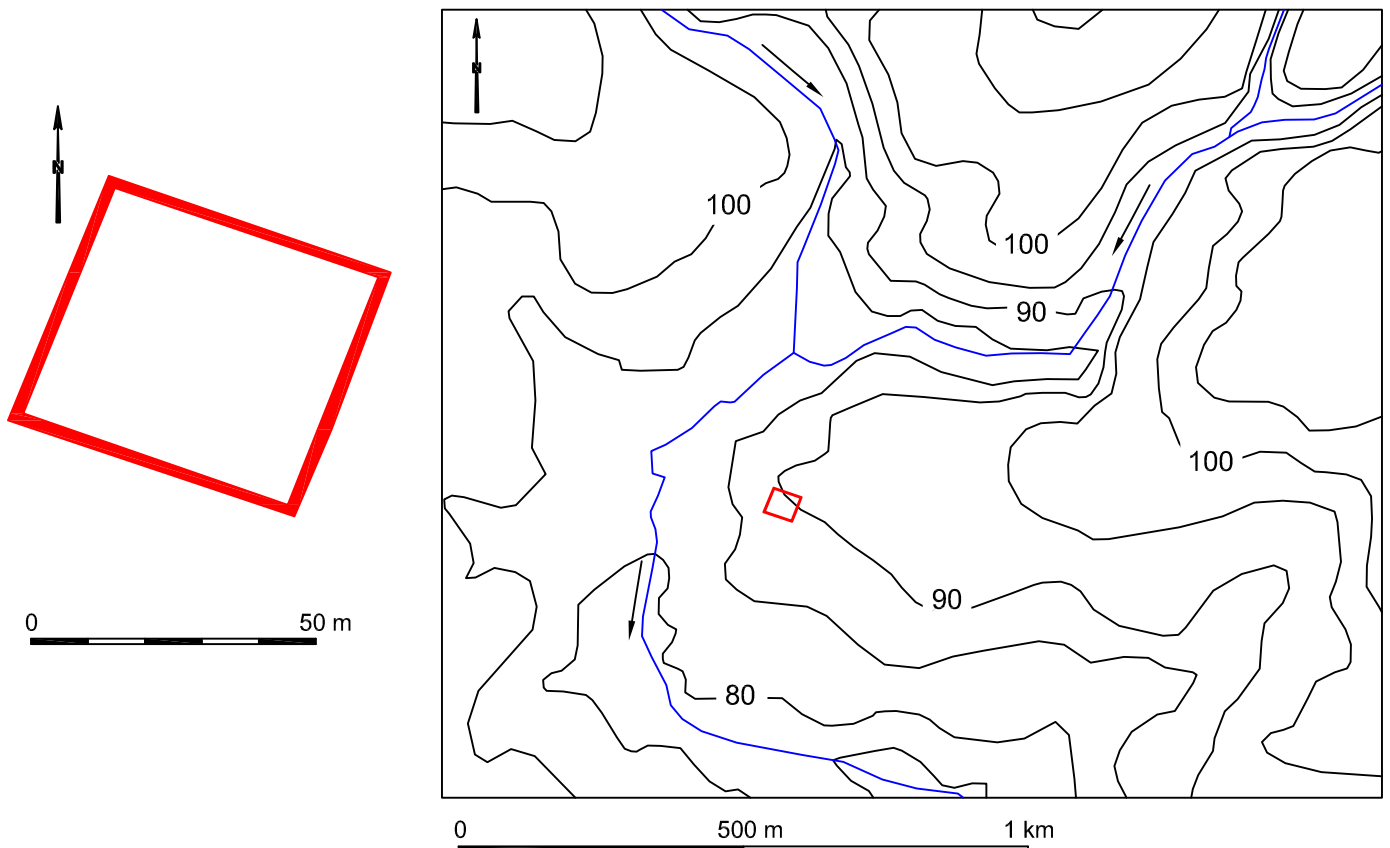




## Brielles - Les Loges 2



## Environnement topographique et hydrographique



**FICHE D'ENREGISTREMENT DE DECOUVERTE**

Année : 2022

Première mention = X

Données complémentaires =

Année de première mention =

N° de l'EA =

NOM DU REDACTEUR : André Corre  
TEL : 06 71 40 04 16

Localisation *département* : **Ille-et-Vilaine**      *Commune principale*: **Châteaugiron**

*Nom* : **Les Grées**      *Lieu-dit de l'IGN et/ou adresse* : **Les Grées**

<i>Commune principale</i>	<i>Lieu-dit du cadastre</i>	<i>Année</i>	<i>Section</i>	<i>Parcelle</i>
<b>Châteaugiron</b>	<b>Charot</b>	<b>2022</b>	<b>ZS</b>	<b>20</b>

<i>Commune (s)secondaire(s)</i>	<i>Lieu-dit du cadastre</i>	<i>Année</i>	<i>Section (s)</i>	<i>Parcelle (s)</i>

**IDENTIFICATION**

**DESCRIPTION** (les affixes 1 et 2 sont à choisir dans la liste des affixes matière, morphologie ou autre )

<i>Structures (illimité)</i>	<i>Doute</i>	<i>Affixe 1</i>	<i>Affixe 2</i>	<i>Quantité</i>
<b>Enclos</b>		Quadrangulaire		<b>1</b>

**Commentaire sur les structures**

Différence de teinte sur végétaux repérée sur photo aérienne géoportail.  
Enclos quadrangulaire à côtés rectilignes. Dimensions extérieures : 22 m par 19 m, surface intérieure : 282 m².  
Site proche de la confluence de deux ruisseaux, affluents de l'Yaigne.  
Pas de lien avec le cadastre de 1830 (Ossé 3P 5436 Section A2 du Plessix).

**INTERPRETATION** (les affixes 1 et 2 sont à choisir dans la liste des affixes matière, morphologie ou autre )

<i>Nature (limité à 2)</i>	<i>Affixe 1</i>	<i>Affixe 2</i>	<i>Quantité</i>
<b>Enclos funéraire ?</b>			<b>1</b>

**Commentaire sur l'interprétation**

**MOBILIER**      *Mobilier significatif (décrit et commenté)*

<i>Contexte du mobilier :</i>	<i>Lieu de dépôt du mobilier :</i>
-------------------------------	------------------------------------

**CHRONOLOGIE**

Période de début : Âge du Fer ?		siècle :	date :
Période de fin : Âge du Fer ?		siècle :	date :

*Indicateur de période :*

*Attribution culturelle :*

Commentaire sur la chronologie

**GEOREFERENCES** (Coordonnées de l'entité) : **Lambert 2 étendu**

Type de fond : carte IGN 1/25 000

Précision de l'emprise : bonne

X du centroïde : 315.856

Y du centroïde : 2346.854

altitude en m: 59,50

**ETAT ACTUEL**

Situation : X plein air Grotte, abri, souterrain Immergé

Topographie	Géologie	Géomorphologie
Versant est	Briovérien : Siltites argileuses, argilites très grossières tendres, vert jaunâtre	

Détruit : OUI

En élévation : NON

**CIRCONSTANCES DE DECOUVERTE**

Année de la découverte	Circonstance de la découverte	Inventeur/informateur
2021	Dépouillement photos aériennes site géoportail.gouv.fr	Jean-Luc Chateigner

**SOURCES** :(mentionner documents bibliographiques, archives, cartes, plans, photographies etc...) :

notice	pages concernées
Photos aériennes année 2017 : site internet : <a href="https://www.geoportail.gouv.fr">https:// www.geoportail.gouv.fr</a>	
cadastre de 1830 (Ossé 3P 5436 Section A2 du Plessix) site internet : <a href="http://archives-en-ligne.ille-et-vilaine.fr">http://archives-en-ligne.ille-et-vilaine.fr</a>	

Commentaire général sur l'EA :

.....  
.....  
.....  
.....  
.....  
.....

Cadre réservé au SRA

• N° Entité :

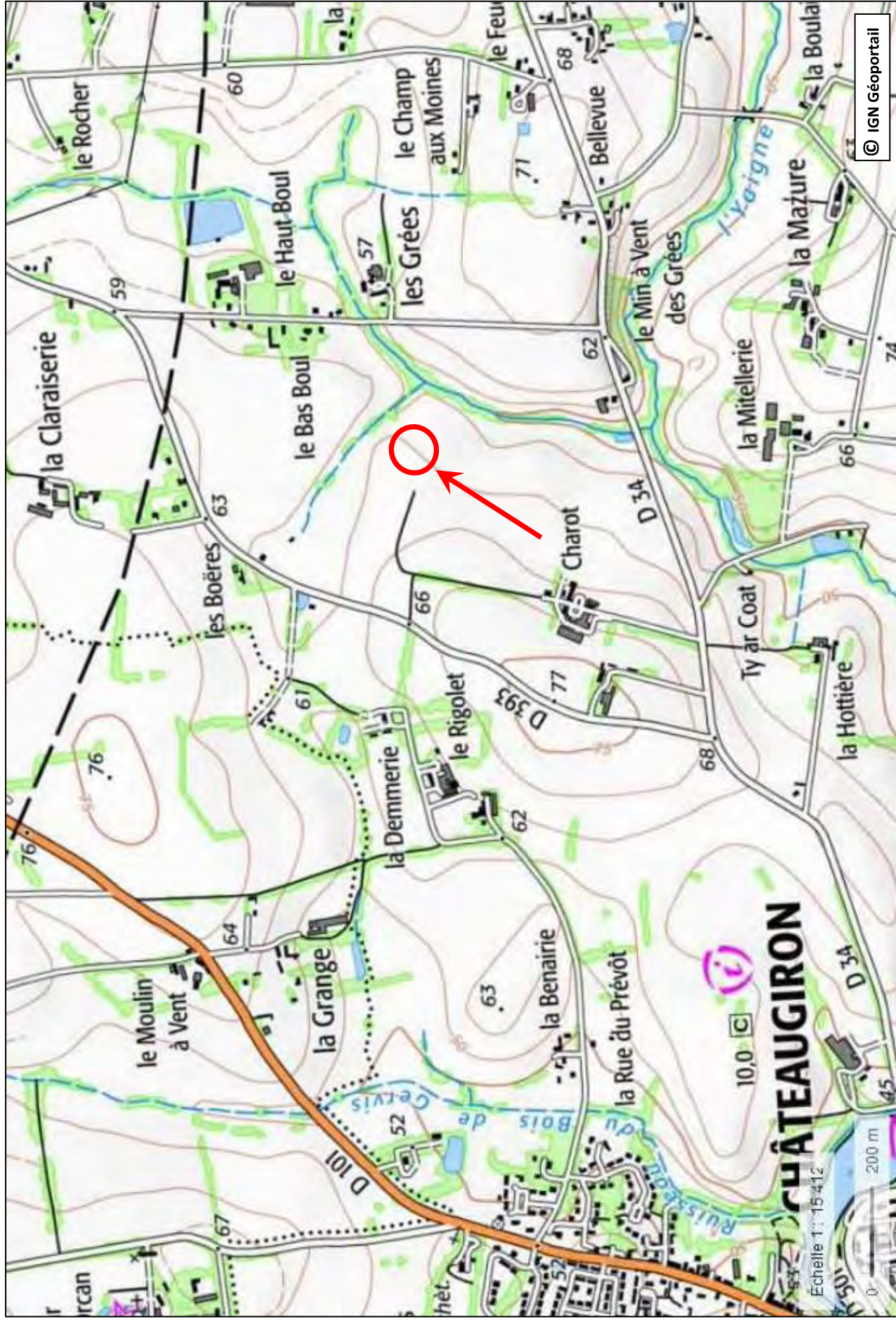
Modification



# Châteaugiron

Lieu-dit : Les Grées Code INSEE : 35069

N° d'EA : Commune : Châteaugiron



Département :  
ILLE-ET-VILAINE

Commune :  
CHATEAUGIRON

Section : ZS  
Feuille : 209 ZS 01

Échelle d'origine : 1/2000  
Échelle d'édition : 1/2000

Date d'édition : 18/08/2022  
(fuseau horaire de Paris)

Coordonnées en projection : RGF93CC48  
©2017 Ministère de l'Action et des  
Comptes publics

DIRECTION GÉNÉRALE DES FINANCES PUBLIQUES

EXTRAIT DU PLAN CADASTRAL

Châteaugiron

Adresse cadastrale : Charot

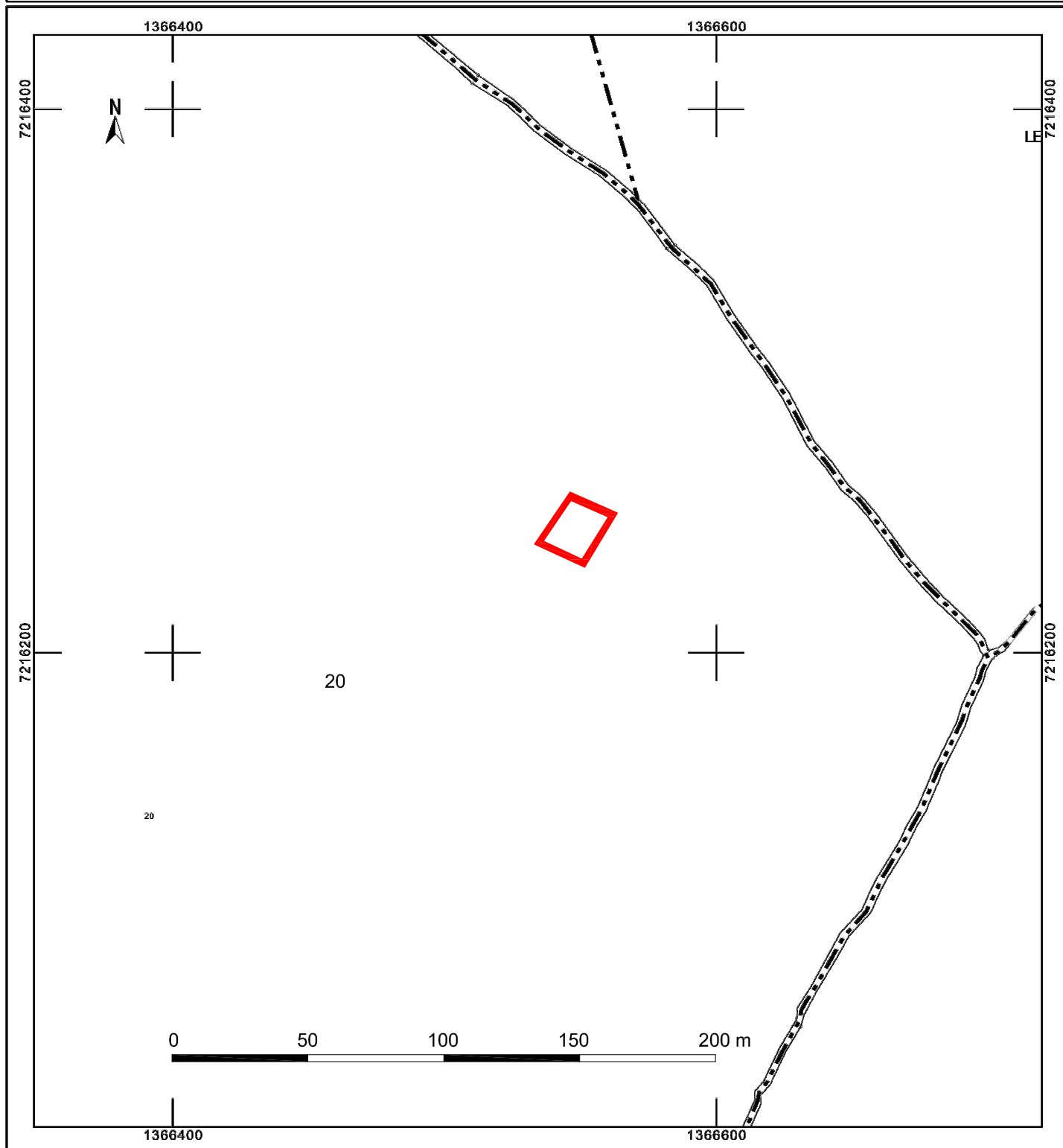
Lieu-dit IGN : Les Grées

Enclos

Le plan visualisé sur cet extrait est géré  
par le centre des impôts foncier suivant :  
PTGC RENNES  
2, Bd Magenta BP 12301 35023  
35023 RENNES Cedex 9  
tél. 02 99 29 37 55 -fax  
ptgc.350.rennes@dgifp.finances.gouv.fr

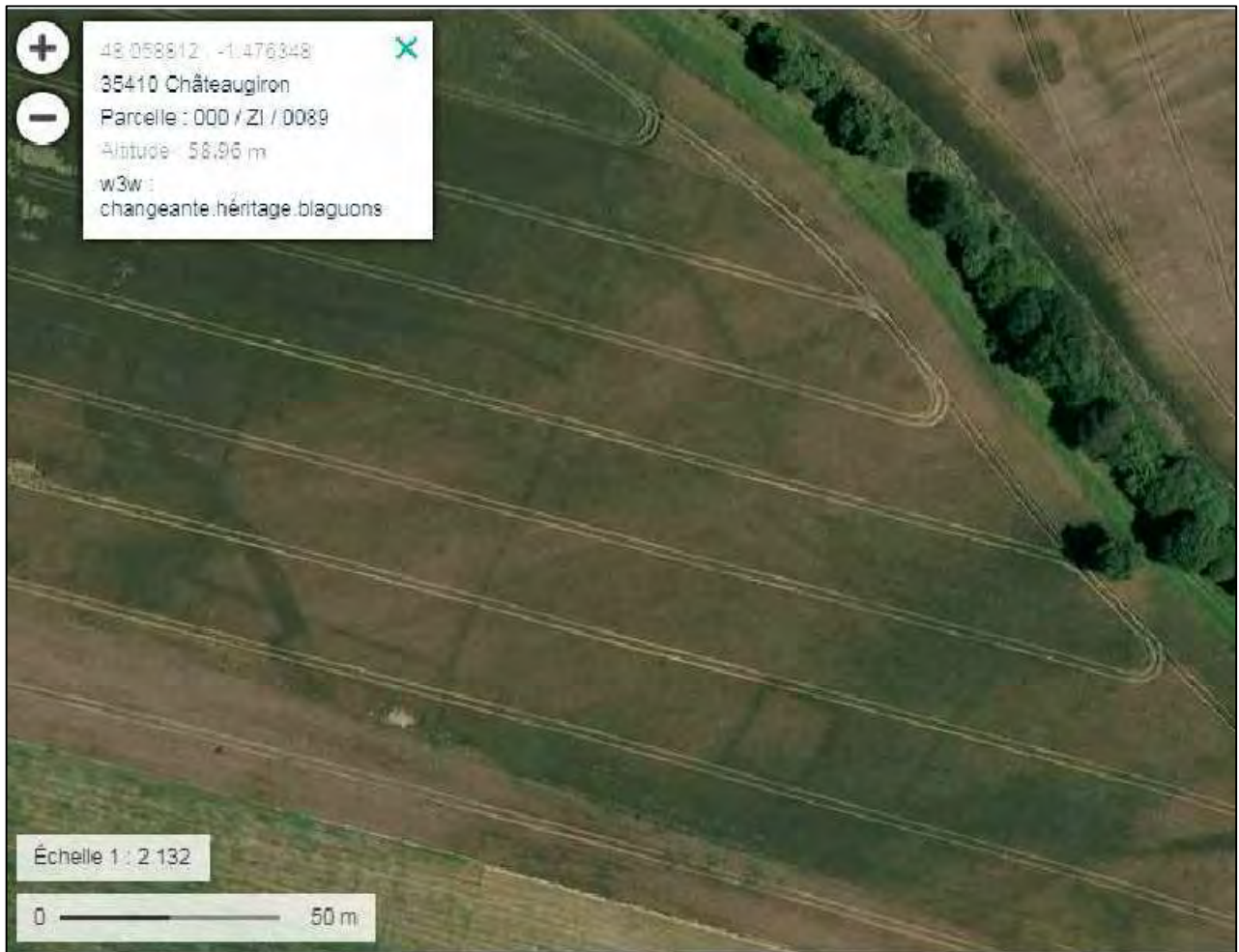
Cet extrait de plan vous est délivré par :

cadastre.gouv.fr

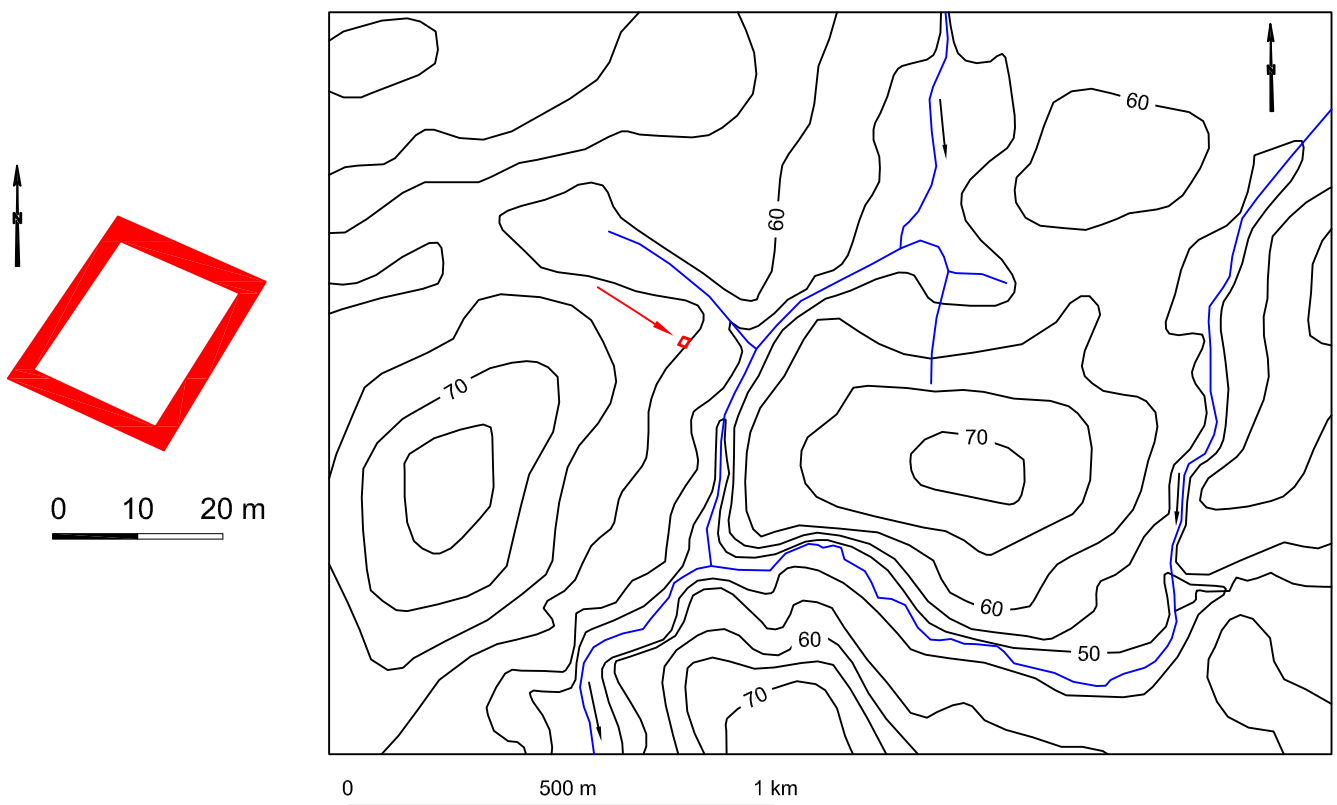




# Châteaugiron - Les Grées



## Environnement topographique et hydrographique





**FICHE D'ENREGISTREMENT DE DECOUVERTE**

Année : 2022

Première mention = X

Données complémentaires =

Année de première mention =

N° de l'EA =

NOM DU REDACTEUR : André Corre  
TEL : 06 71 40 04 16

Localisation *département* : **Ille-et-Vilaine**      *Commune principale*: **Chelun**

*Nom* : **La Tréhallière**      *Lieu-dit de l'IGN et/ou adresse* : **La Tréhallière**

<i>Commune principale</i>	<i>Lieu-dit du cadastre</i>	<i>Année</i>	<i>Section</i>	<i>Parcelle</i>
<b>Chelun</b>	<b>Lande de Pazay</b>	<b>2022</b>	<b>B</b>	<b>166, 167, 168, 169</b>

<i>Commune (s)secondaire(s)</i>	<i>Lieu-dit du cadastre</i>	<i>Année</i>	<i>Section (s)</i>	<i>Parcelle (s)</i>

**IDENTIFICATION**

**DESCRIPTION** (les affixes 1 et 2 sont à choisir dans la liste des affixes matière, morphologie ou autre )

<i>Structures (illimité)</i>	<i>Doute</i>	<i>Affixe 1</i>	<i>Affixe 2</i>	<i>Quantité</i>
<b>Enclos</b>				<b>2</b>

**Commentaire sur les structures**

Différence de teinte sur végétaux repérée sur photo aérienne Géoportail 2017

Deux enclos quadrilatères irréguliers.

Enclos 1 : dimensions extérieures : 53 m par 44 m, surface intérieure : 1620 m<sup>2</sup>. Largeur des fossés estimée à 4 m

Enclos 2 : dimensions extérieures : 51 m par 51 m, surface intérieure : 2070 m<sup>2</sup>. Largeur des fossés estimée à 2,5 m

L'enclos 1 pourrait correspondre à un habitat et l'enclos 2 à une parcelle vouée à la culture ou à l'élevage.

Pas de lien avec le cadastre de 1827 (3P 5308 Section B1 l'Eglise)

**INTERPRETATION** (les affixes 1 et 2 sont à choisir dans la liste des affixes matière, morphologie ou autre )

<i>Nature (limité à 2)</i>	<i>Affixe 1</i>	<i>Affixe 2</i>	<i>Quantité</i>
<b>Enclos agricoles</b>			<b>2</b>

**Commentaire sur l'interprétation**

**MOBILIER**      *Mobilier significatif (décrit et commenté)*

<i>Contexte du mobilier :</i>	<i>Lieu de dépôt du mobilier :</i>
-------------------------------	------------------------------------

**CHRONOLOGIE**

Période de début : indéterminé		siècle :	date :
Période de fin : indéterminé		siècle :	date :

*Indicateur de période :*

*Attribution culturelle :*

Commentaire sur la chronologie

**GEOREFERENCES** (Coordonnées de l'entité) : **Lambert 2 étendu**

**Type de fond** : carte IGN 1/25 000

**Précision de l'emprise** : bonne

**X du centroïde** : 333.595

**Y du centroïde** : 2321.600

**altitude en m**: 101,80

**ETAT ACTUEL**

**Situation** : X plein air Grotte, abri, souterrain Immergé

<b>Topographie</b>	<b>Géologie</b>	<b>Géomorphologie</b>
Rebord nord de plateau	Argilites faiblement silteuses ("Schistes moyens") (Formation de la Chesnaie) - Ashgillien ? - Llandovérien	

**Détruit** : OUI

**En élévation** : NON

**CIRCONSTANCES DE DECOUVERTE**

<b>Année de la découverte</b>	<b>Circonstance de la découverte</b>	<b>Inventeur/informateur</b>
2022	Dépouillement photos aériennes site geoportail.gouv.fr	Jean-Luc Chateigner

**SOURCES** :(mentionner documents bibliographiques, archives, cartes, plans, photographies etc...) :

	pages concernées
notice	
Photos aériennes année 2017 : site internet : <a href="https://www.geoportail.gouv.fr">https:// www.geoportail.gouv.fr</a>	
Cadastre de 1827 (3P 5308 Section B1 l'Eglise) Site internet : <a href="http://archives-en-ligne.ille-et-vilaine.fr">http://archives-en-ligne.ille-et-vilaine.fr</a>	

Commentaire général sur l'EA :

.....  
.....  
.....  
.....  
.....  
.....

Cadre réservé au SRA

• N° Entité :

Modification

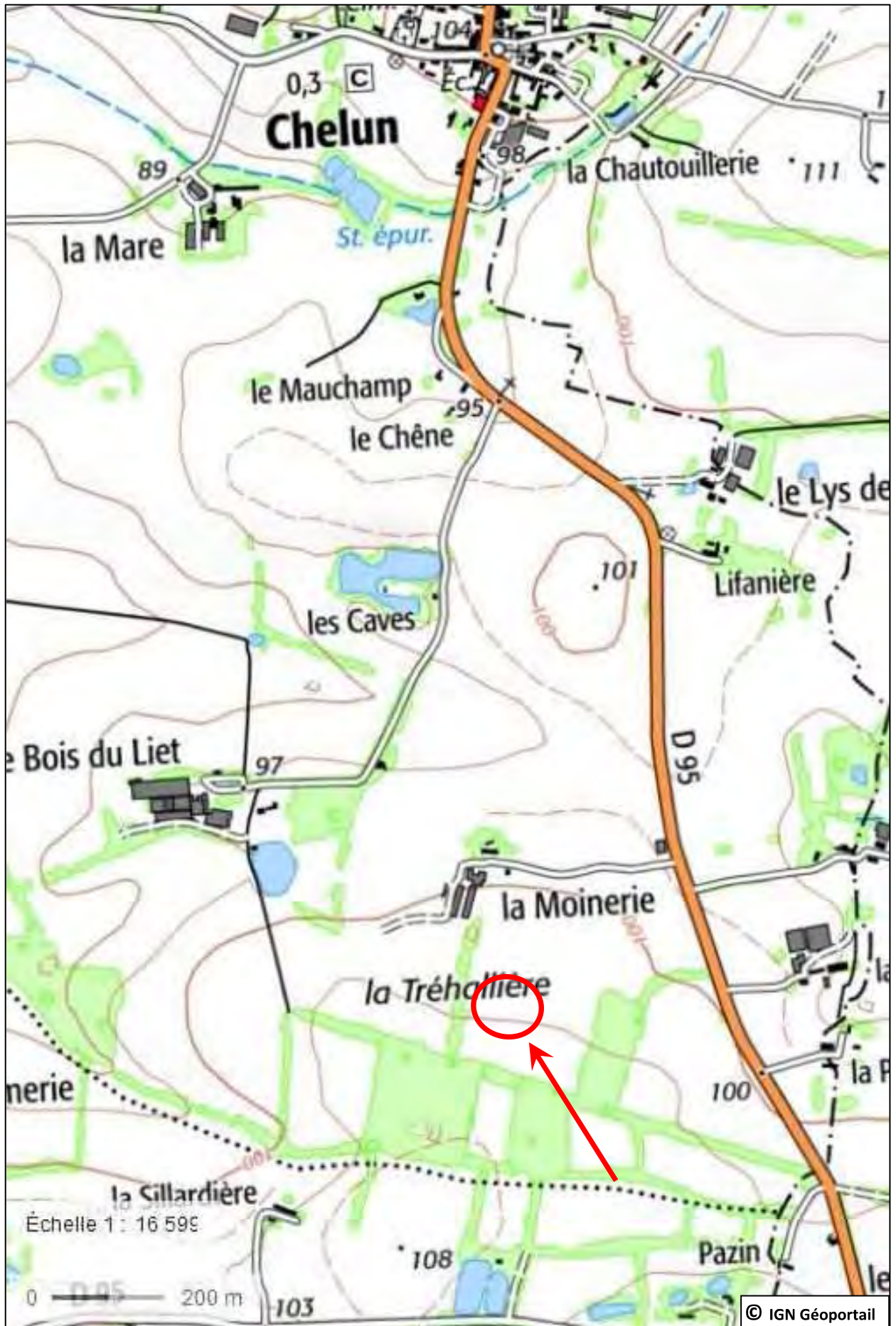
Lieu-dit : La Tréhallière

## Chelun

N° d'EA :

Code INSEE : 35077

Commune : Chelun





Département :  
ILLE ET VILAINE

Commune :  
CHELUN

Section : B  
Feuille : 000 B 01

Échelle d'origine : 1/2500  
Échelle d'édition : 1/1500

Date d'édition : 21/08/2022  
(fuseau horaire de Paris)

Coordonnées en projection : RGF93CC48  
©2017 Ministère de l'Action et des  
Comptes publics

DIRECTION GÉNÉRALE DES FINANCES PUBLIQUES

-----  
EXTRAIT DU PLAN CADASTRAL  
-----

Le plan visualisé sur cet extrait est géré  
par le centre des impôts foncier suivant :  
Rennes (Pole Topographie et Gestion  
Cadastrale)  
Accueil 2, boulevard Magenta 35023  
35023 RENNES Cedex 9  
tél. 02.99.29.37.55 -fax 02.99.29.37.85  
ptgc.350.rennes@dgif.finances.gouv.fr

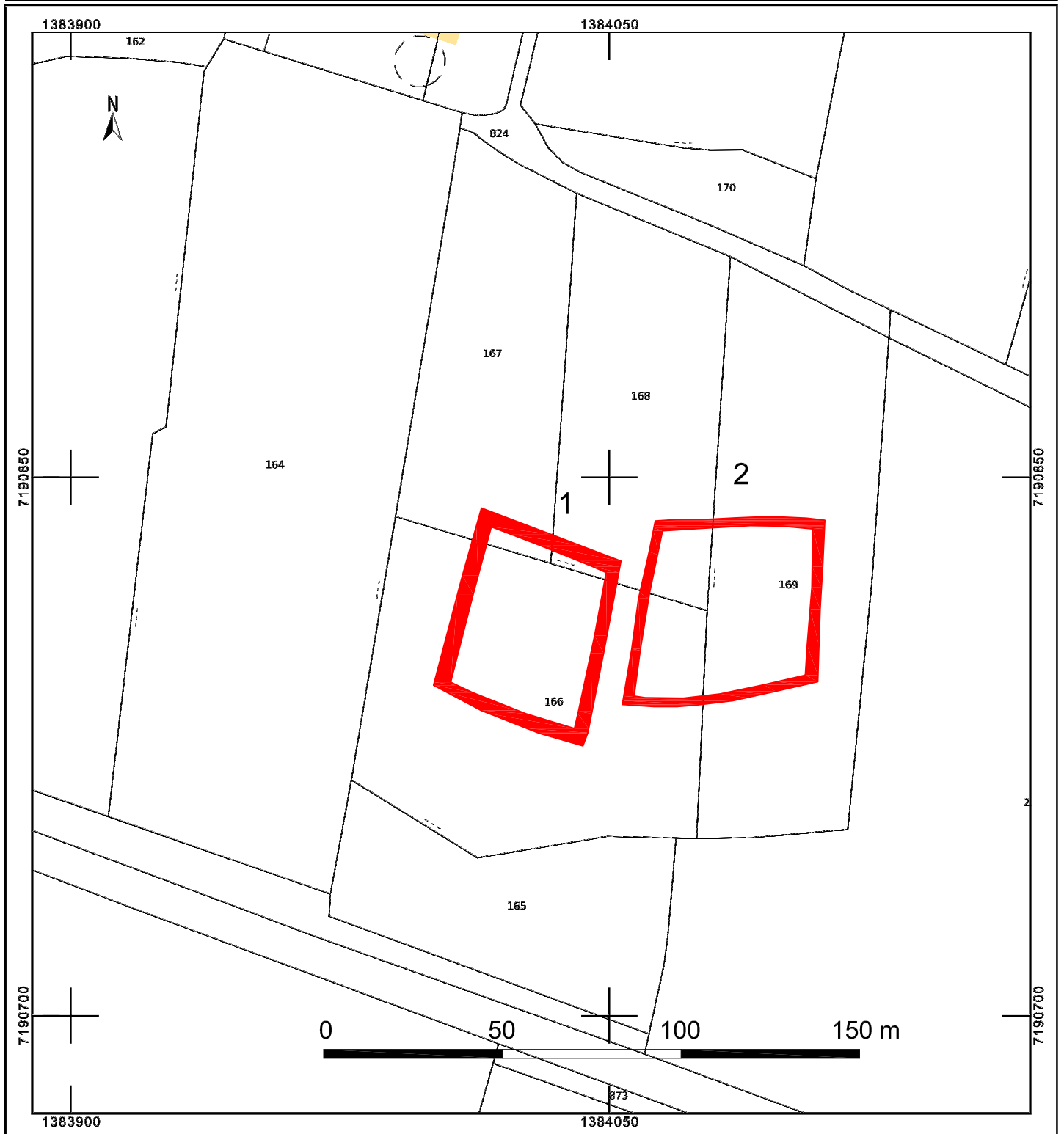
Cet extrait de plan vous est délivré par :

cadastre.gouv.fr

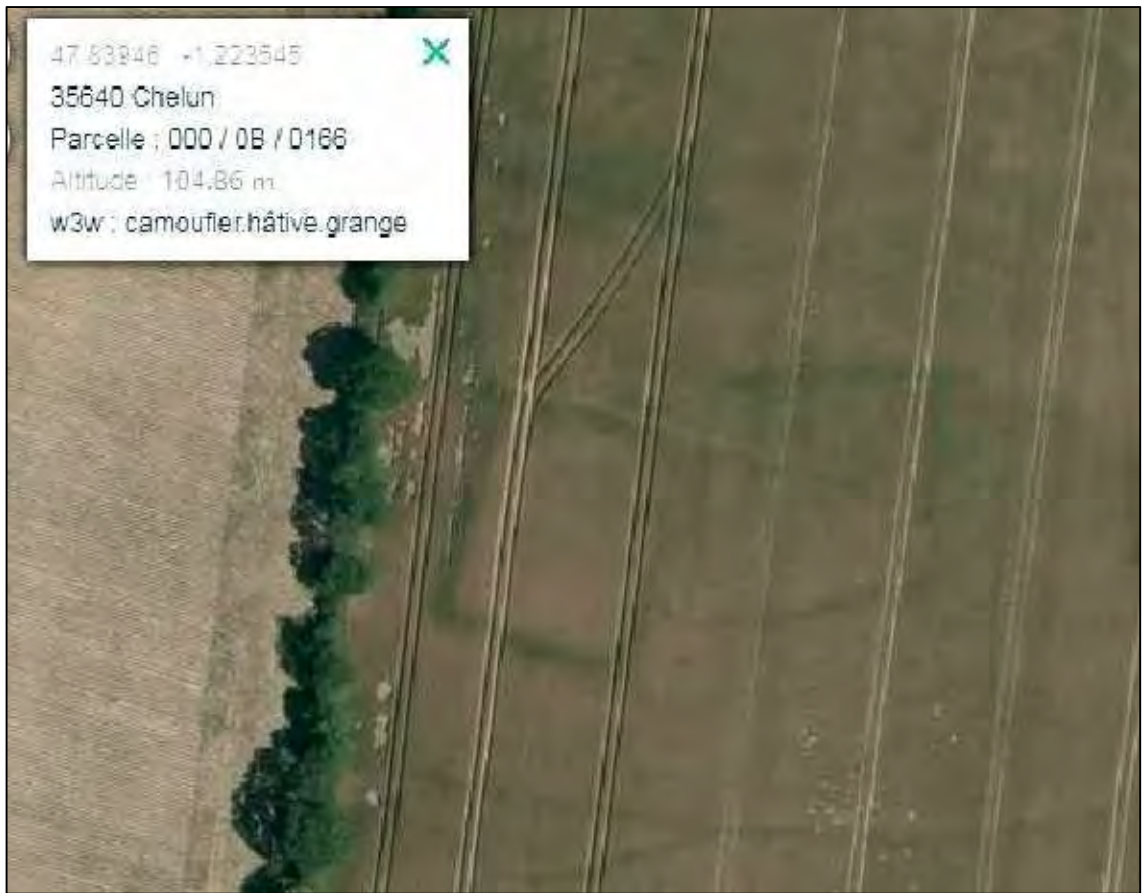
**Chelun**

Adresse cadastrale : Lande de Pazay  
Lieu-dit IGN : La Tréhallière

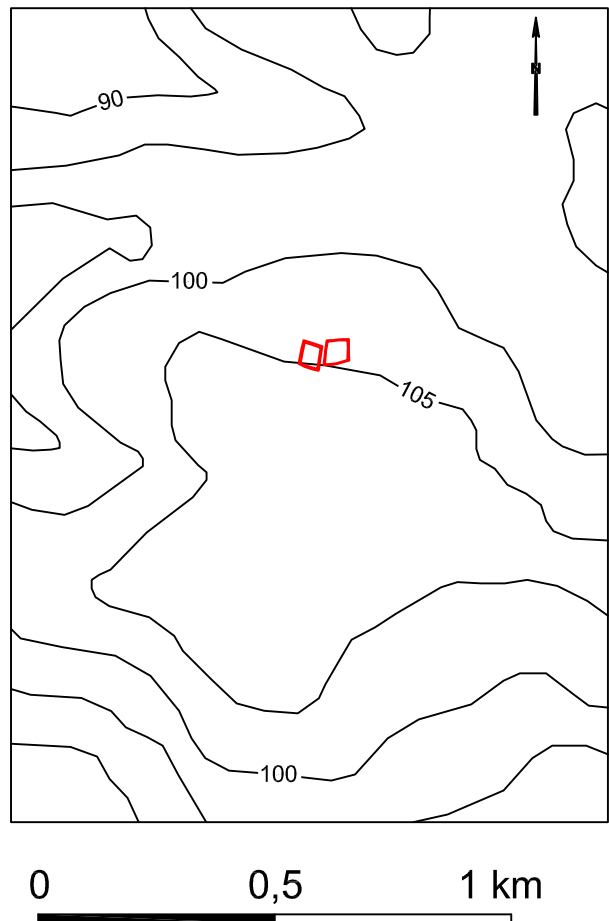
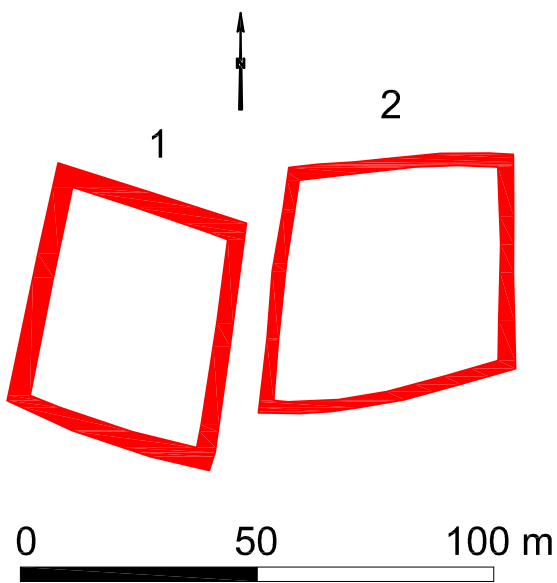
**Enclos**



# Chelun - La Tréhallière



## Environnement topographique



# FICHE D'ENREGISTREMENT DE DECOUVERTE

Année : 2022

Première mention = X

Données complémentaires =

Année de première mention =

N° de l'EA =

NOM DU REDACTEUR : André Corre  
TEL : 06 71 40 04 16

Localisation *département* : **Ille-et-Vilaine**      *Commune principale*: **Coësmes**

*Nom* : **La Hermanièrre**      *Lieu-dit de l'IGN et/ou adresse* : **La Hermanièrre**

<i>Commune principale</i>	<i>Lieu-dit du cadastre</i>	<i>Année</i>	<i>Section</i>	<i>Parcelle</i>
Coësmes	La Hermanièrre	2022	ZW	99

<i>Commune (s)secondaire(s)</i>	<i>Lieu-dit du cadastre</i>	<i>Année</i>	<i>Section (s)</i>	<i>Parcelle (s)</i>

## IDENTIFICATION

**DESCRIPTION** (les affixes 1 et 2 sont à choisir dans la liste des affixes matière, morphologie ou autre )

<i>Structures (illimité)</i>	<i>Doute</i>	<i>Affixe 1</i>	<i>Affixe 2</i>	<i>Quantité</i>
Enclos				1

### *Commentaire sur les structures*

Différence de teinte sur végétaux repérée sur photo aérienne Géoportail 2017  
Petit enclos circulaire de 18 m de diamètre extérieur avec une largeur de fossé estimée à 1,50 m. Surface intérieure d'environ 180 m<sup>2</sup>. Situé à une centaine de mètres d'une confluence de deux ruisseaux.  
Pas de lien avec le cadastre de 1829 (3P 5313 Section D1 de la Théaudière)

**INTERPRETATION** (les affixes 1 et 2 sont à choisir dans la liste des affixes matière, morphologie ou autre )

<i>Nature (limité à 2)</i>	<i>Affixe 1</i>	<i>Affixe 2</i>	<i>Quantité</i>
Enclos funéraire ?			1

### *Commentaire sur l'interprétation*

**MOBILIER**      *Mobilier significatif (décrit et commenté)*

*Contexte du mobilier :*

*Lieu de dépôt du mobilier :*

## CHRONOLOGIE

Période de début : Âge du Bronze ?		siècle :	date :
Période de fin : Âge du Bronze ?		siècle :	date :

*Indicateur de période :*

*Attribution culturelle :*



Commentaire sur la chronologie

**GEOREFERENCES** (Coordonnées de l'entité) : **Lambert 2 étendu**

**Type de fond** : carte IGN 1/25 000

**Précision de l'emprise** : bonne

**X du centroïde** : 318.240

**Y du centroïde** : 2324.400

**altitude en m**: 83

**ETAT ACTUEL**

**Situation** : X plein air Grotte, abri, souterrain Immergé

Topographie	Géologie	Géomorphologie
Point haut	Grès verts micacés chlorito-feldspathiques et lentilles de quartzites blancs (Formation du Châtellier) - Caradocien	

**Détruit** : OUI

**En élévation** : NON

**CIRCONSTANCES DE DECOUVERTE**

Année de la découverte	Circonstance de la découverte	Inventeur/informateur
2022	Dépouillement photos aériennes site géoportail.gouv.fr	Jean-Luc Chateigner

**SOURCES** :(mentionner documents bibliographiques, archives, cartes, plans, photographies etc...) :

notice	pages concernées
Photos aériennes année 2017 : site internet : <a href="https://www.geoportail.gouv.fr">https:// www.geoportail.gouv.fr</a>	
Cadastre de Coësmes 1829 (3P 5313 Section D1 de la Théaudière) Site internet : <a href="http://archives-en-ligne.ille-et-vilaine.fr">http://archives-en-ligne.ille-et-vilaine.fr</a>	

Commentaire général sur l'EA :

.....  
.....  
.....  
.....  
.....  
.....

Cadre réservé au SRA

• N° Entité :

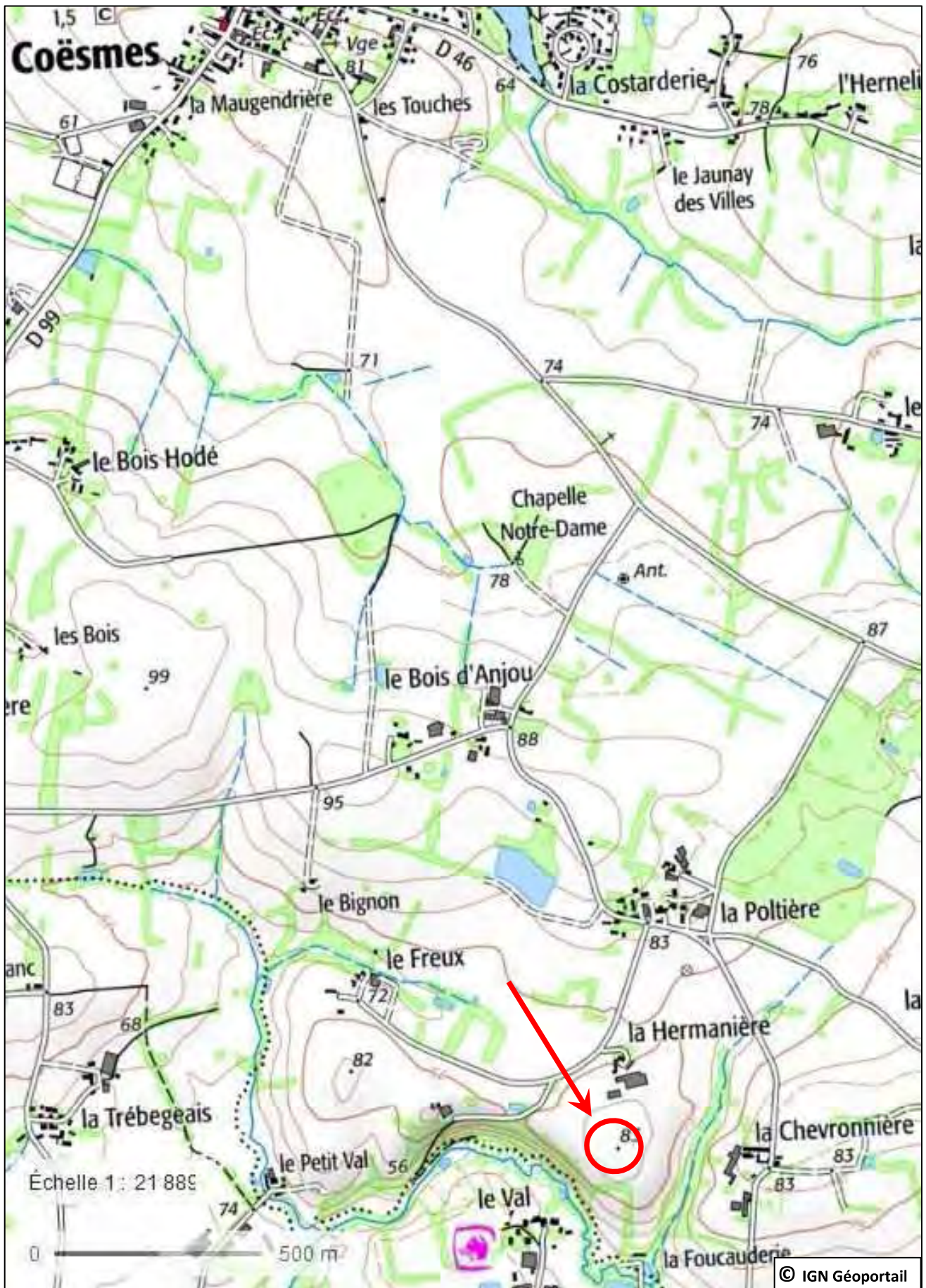
Modification

Lieu-dit : La  
Hermanière

## Coësmes

Code INSEE : 35082

Commune : Coësmes



Département :  
ILLE ET VILAINE

Commune :  
COESMES

Section : ZW  
Feuille : 000 ZW 01

Échelle d'origine : 1/2000  
Échelle d'édition : 1/2000

Date d'édition : 22/08/2022  
(fuseau horaire de Paris)

Coordonnées en projection : RGF93CC48  
©2017 Ministère de l'Action et des  
Comptes publics

DIRECTION GÉNÉRALE DES FINANCES PUBLIQUES

EXTRAIT DU PLAN CADASTRAL

Le plan visualisé sur cet extrait est géré  
par le centre des impôts foncier suivant :  
Rennes (Pole Topographie et Gestion  
Cadastrale)  
Accueil 2, boulevard Magenta 35023  
35023 RENNES Cedex 9  
tél. 02.99.29.37.55 -fax 02.99.29.37.85  
ptgc.350.rennes@dgfip.finances.gouv.fr

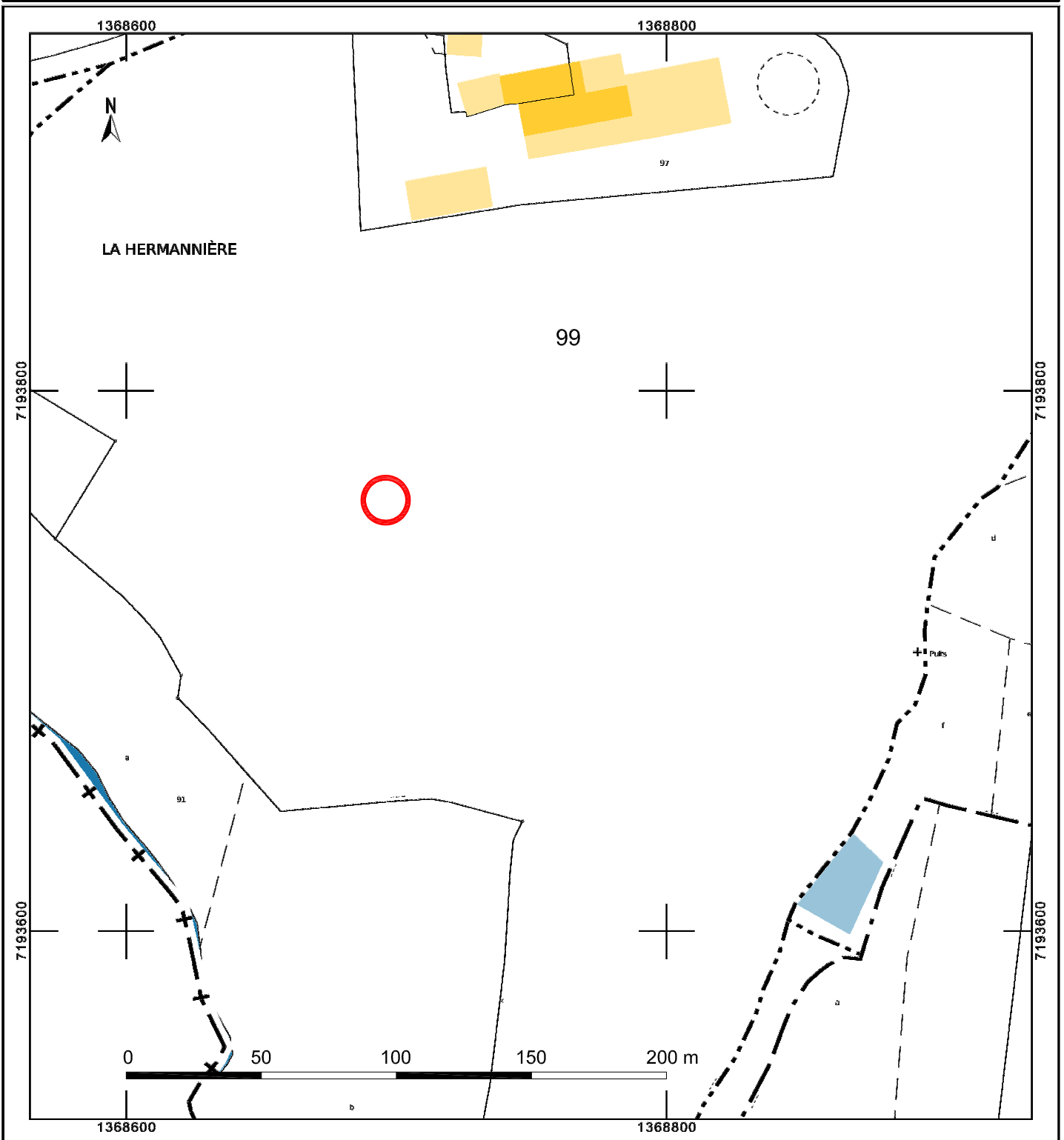
Cet extrait de plan vous est délivré par :

cadastre.gouv.fr

**Coësmes**

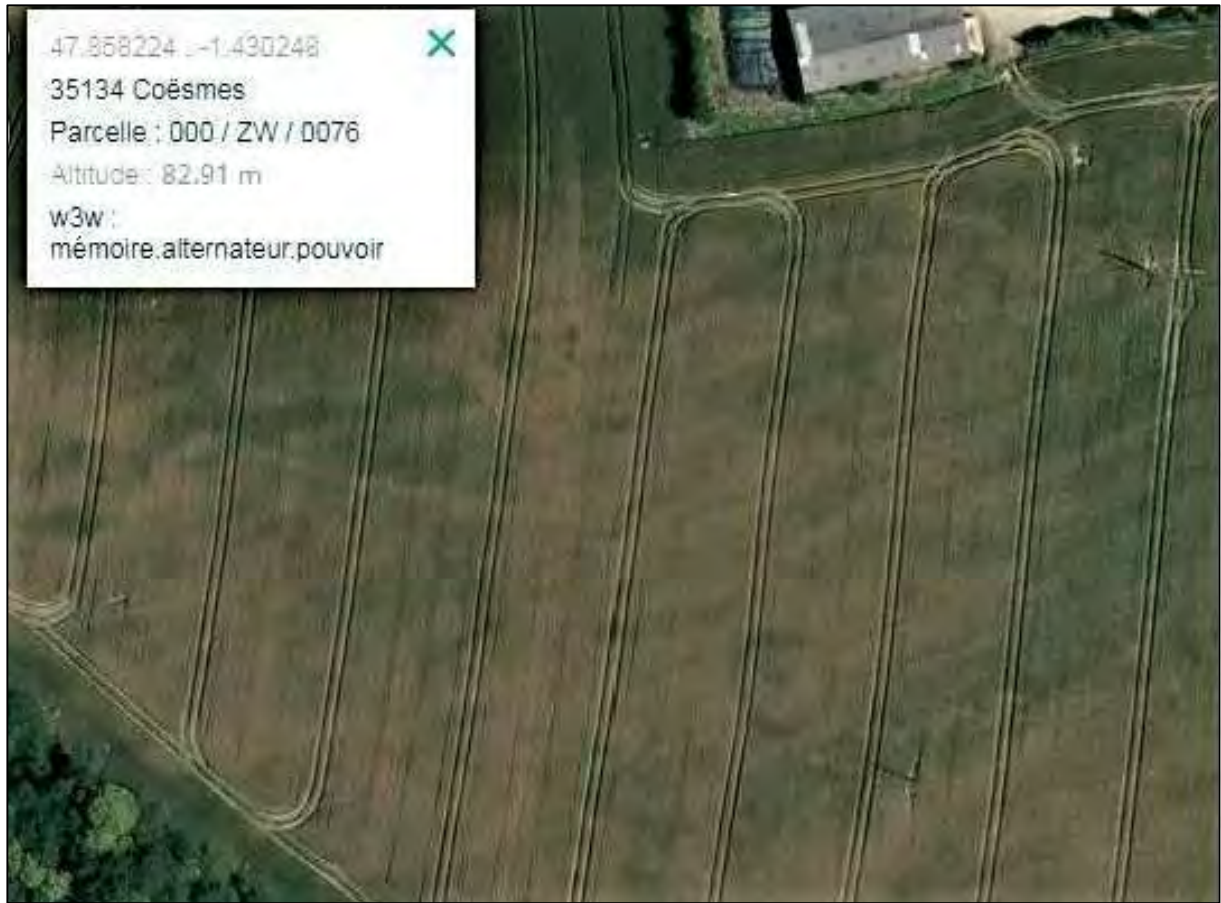
Adresse cadastrale : La Hermanière  
Lieu-dit IGN : La Hermanière

**Tumulus**



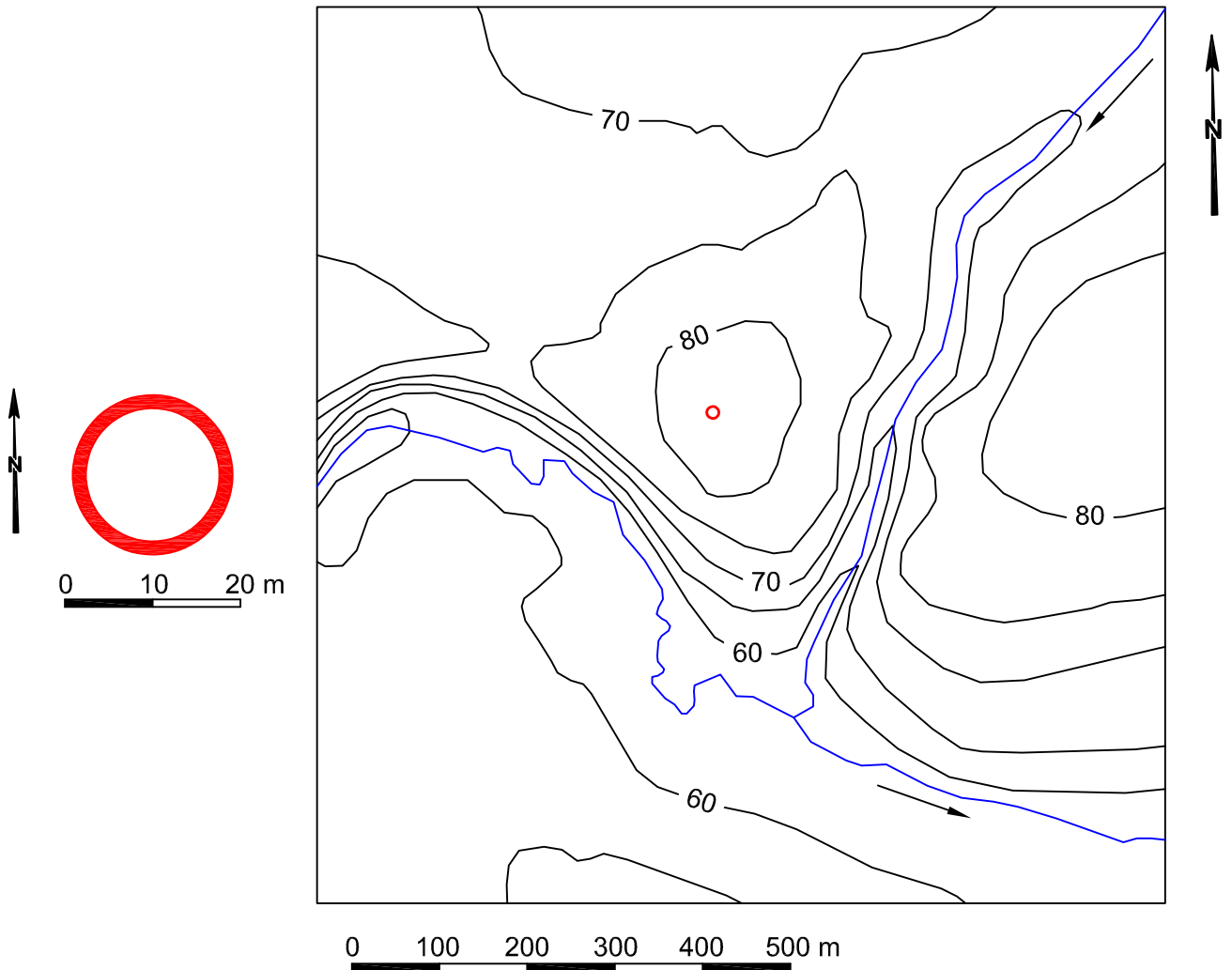


# Coësmes - La Hermanière



0 20 m

Environnement topographique et hydrographique



0 10 20 m

0 100 200 300 400 500 m

# FICHE D'ENREGISTREMENT DE DECOUVERTE

Année : 2022

Première mention = X

Données complémentaires =

Année de première mention =

N° de l'EA =

NOM DU REDACTEUR : André Corre  
TEL : 06 71 40 04 16

Localisation *département* : **Ille-et-Vilaine**      *Commune principale*: **La Couyère**

*Nom* : **Le Bas Plessis**

*Lieu-dit de l'IGN et/ou adresse* : **Le Bas Plessis**

<i>Commune principale</i>	<i>Lieu-dit du cadastre</i>	<i>Année</i>	<i>Section</i>	<i>Parcelle</i>
<b>La Couyère</b>	<b>Chenaie du Haut de l'Avenu</b>	<b>2022</b>	<b>C</b>	<b>215</b>

<i>Commune (s)secondaire(s)</i>	<i>Lieu-dit du cadastre</i>	<i>Année</i>	<i>Section (s)</i>	<i>Parcelle (s)</i>

## IDENTIFICATION

**DESCRIPTION** (les affixes 1 et 2 sont à choisir dans la liste des affixes matière, morphologie ou autre )

<i>Structures (illimité)</i>	<i>Doute</i>	<i>Affixe 1</i>	<i>Affixe 2</i>	<i>Quantité</i>
<b>Enclos</b>				1

**Commentaire sur les structures**

Différence de teinte sur végétaux repérée sur photo aérienne Géoportail 2017  
Enclos quadrangulaire partiel de dimensions extérieures de 56 m (minimum) par 50 m, avec une largeur de fossé estimée à 2 m. Situé près d'une confluence de deux ruisseaux.  
Pas de lien avec le cadastre de 1811 (3P 5320 Section C1 du Plessy)

**INTERPRETATION** (les affixes 1 et 2 sont à choisir dans la liste des affixes matière, morphologie ou autre )

<i>Nature (limité à 2)</i>	<i>Affixe 1</i>	<i>Affixe 2</i>	<i>Quantité</i>
Enclos agricole			1

**Commentaire sur l'interprétation**

**MOBILIER**      *Mobilier significatif (décrit et commenté)*

<i>Contexte du mobilier :</i>	<i>Lieu de dépôt du mobilier :</i>
-------------------------------	------------------------------------

## CHRONOLOGIE

Période de début : Indéterminé		siècle :	date :
Période de fin : Indéterminé		siècle :	date :

*Indicateur de période :*

*Attribution culturelle :*

Commentaire sur la chronologie

**GEOREFERENCES** (Coordonnées de l'entité) : **Lambert 2 étendu**

**Type de fond** : carte IGN 1/25 000

**Précision de l'emprise** : bonne

**X du centroïde** : 311.615

**Y du centroïde** : 2328.858

**altitude en m** : 77

**ETAT ACTUEL**

**Situation** : *X plein air* *Grotte, abri, souterrain* *Immergé*

<b>Topographie</b>	<b>Géologie</b>	<b>Géomorphologie</b>
Versant nord-ouest	Grès vert micacés chlorito-feldspathiques et quartzites blancs micacés à interlits d'argiles sombres - Caradoc inférieur	

**Détruit** : OUI

**En élévation** : NON

**CIRCONSTANCES DE DECOUVERTE**

<b>Année de la découverte</b>	<b>Circonstance de la découverte</b>	<b>Inventeur/informateur</b>
2022	Dépouillement photos aériennes site géoportail.gouv.fr	Jean-Luc Chateigner

**SOURCES** :(mentionner documents bibliographiques, archives, cartes, plans, photographies etc...) :

notice	pages concernées
Photos aériennes année 2017 : site internet : <a href="https://www.geoportail.gouv.fr">https:// www.geoportail.gouv.fr</a>	
Cadastre de La Couyère 1811 (3P 5320 Section C1 du Plessy) Site internet : <a href="http://archives-en-ligne.ille-et-vilaine.fr">http://archives-en-ligne.ille-et-vilaine.fr</a>	

Commentaire général sur l'EA :

.....  
.....  
.....  
.....  
.....  
.....

Cadre réservé au SRA

• N° Entité :

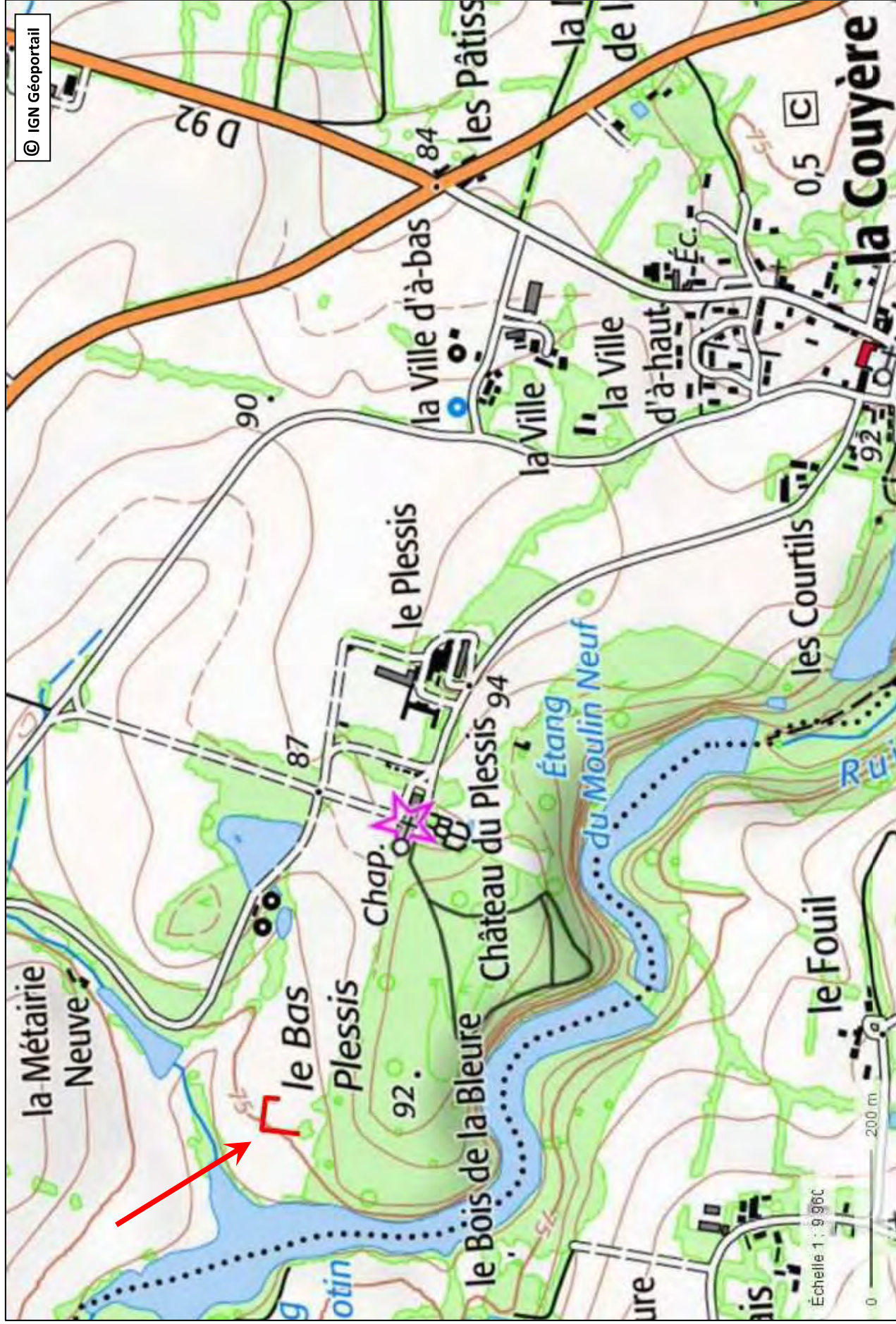
Modification



# La Couyère

Lieu-dit : Le Bas-Plessis Code INSEE : 35089

N° d'EA : Commune : La Couyère



Département :  
ILLE-ET-VILAINE

Commune :  
LA COUYERE

Section : C  
Feuille : 000 C 01

Échelle d'origine : 1/2500  
Échelle d'édition : 1/1500

Date d'édition : 23/08/2022  
(fuseau horaire de Paris)

Coordonnées en projection : RGF93CC48  
©2017 Ministère de l'Action et des  
Comptes publics

DIRECTION GÉNÉRALE DES FINANCES PUBLIQUES

-----  
EXTRAIT DU PLAN CADASTRAL  
-----

Le plan visualisé sur cet extrait est géré  
par le centre des impôts foncier suivant :  
PTGC Rennes  
2, bd Magenta BP 12301 35023  
35023 RENNES Cedex 9  
tél. 02 99 29 37 55 -fax  
ptgc.350.rennes@dgfp.finances.gouv.fr

## La Couyère

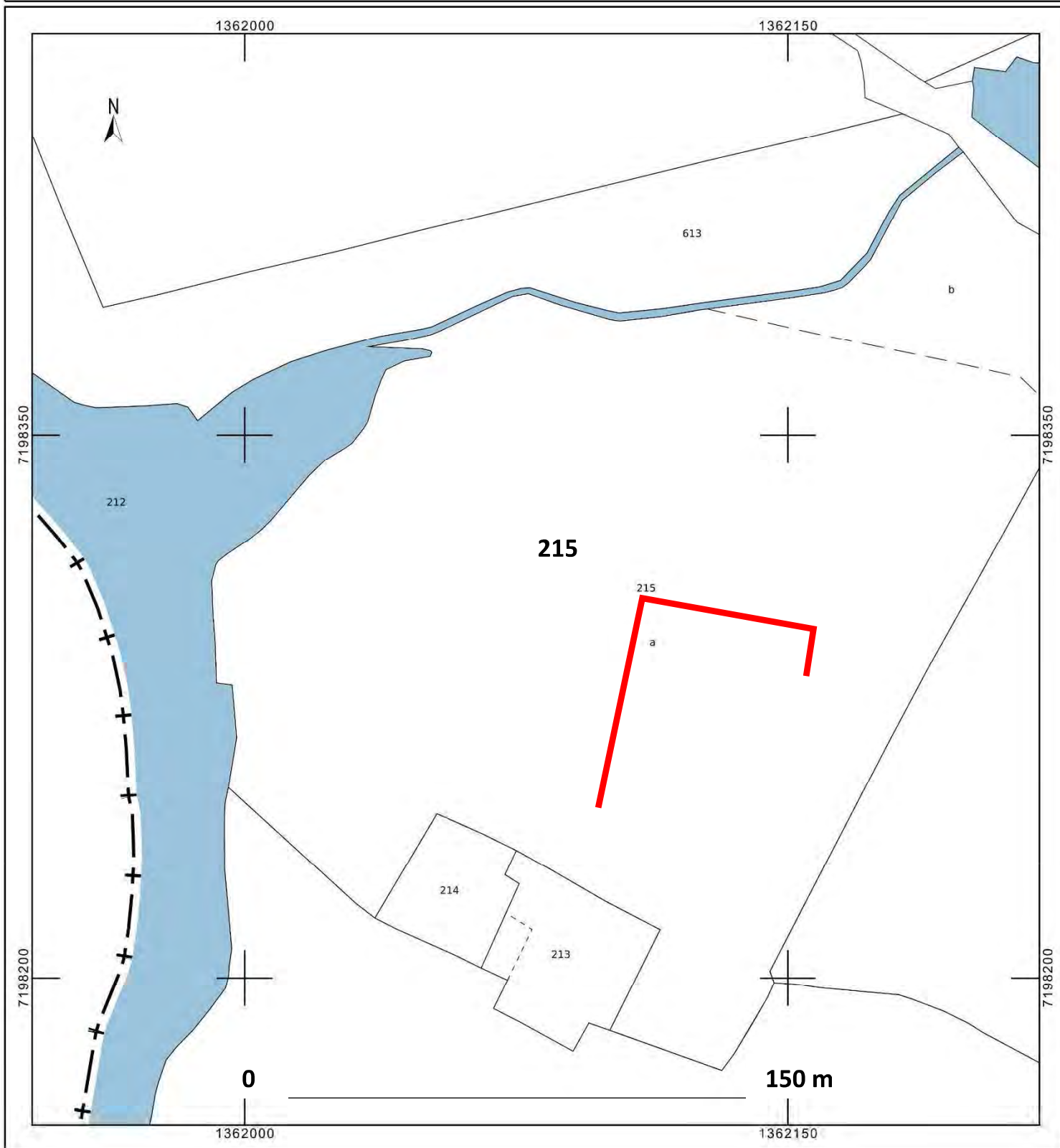
Adresse cadastrale : Chenaie du Haut de l'Avenu

Lieu-dit IGN : Le Bas Plessis

### Enclos


Cet extrait de plan vous est délivré par :

cadastre.gouv.fr

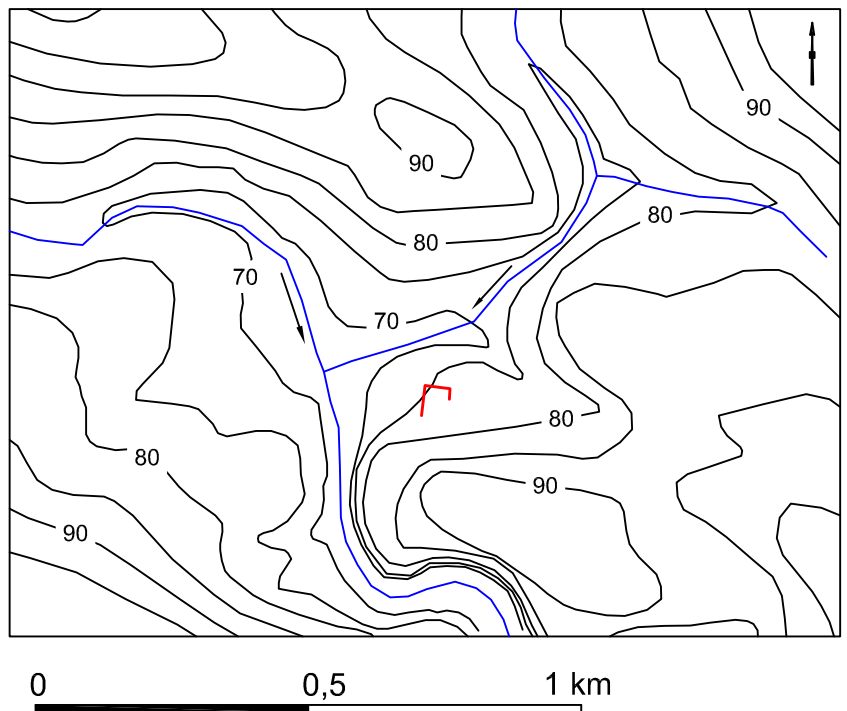




# La Couyère - Le Bas Plessis



## Environnement topographique et hydrographique





# FICHE D'ENREGISTREMENT DE DECOUVERTE

Année : 2022

Première mention = X

Données complémentaires =

Année de première mention =

N° de l'EA =

NOM DU REDACTEUR : André Corre  
TEL : 06 71 40 04 16

Localisation *département* : **Ille-et-Vilaine**      *Commune principale*: **La Couyère**

*Nom* : **La Métairie Neuve**      *Lieu-dit de l'IGN et/ou adresse* : **La Métairie Neuve**

<i>Commune principale</i>	<i>Lieu-dit du cadastre</i>	<i>Année</i>	<i>Section</i>	<i>Parcelle</i>
<b>La Couyère</b>	<b>La Tertraie</b>	<b>2022</b>	<b>C</b>	<b>800</b>

<i>Commune (s)secondaire(s)</i>	<i>Lieu-dit du cadastre</i>	<i>Année</i>	<i>Section (s)</i>	<i>Parcelle (s)</i>

## IDENTIFICATION

**DESCRIPTION** (les affixes 1 et 2 sont à choisir dans la liste des affixes matière, morphologie ou autre )

<i>Structures (illimité)</i>	<i>Doute</i>	<i>Affixe 1</i>	<i>Affixe 2</i>	<i>Quantité</i>
<b>Enclos</b>				<b>1</b>

### *Commentaire sur les structures*

Différence de teinte sur végétaux repérée sur photo aérienne Géoportail 2017  
Enclos quadrangulaire de dimensions extérieures de 22 m par 21 m, avec une largeur de fossé estimée à 2 m. Surface intérieure : 310 m<sup>2</sup>. Situé près d'une confluence de deux ruisseaux.  
Pas de lien avec le cadastre de 1811 (3P 5320 Section C1 du Plessy)

**INTERPRETATION** (les affixes 1 et 2 sont à choisir dans la liste des affixes matière, morphologie ou autre )

<i>Nature (limité à 2)</i>	<i>Affixe 1</i>	<i>Affixe 2</i>	<i>Quantité</i>
Enclos funéraire ?			<b>1</b>

### *Commentaire sur l'interprétation*

**MOBILIER**      *Mobilier significatif (décrit et commenté)*

*Contexte du mobilier :*

*Lieu de dépôt du mobilier :*

## CHRONOLOGIE

Période de début : Indéterminé		siècle :	date :
Période de fin : Indéterminé		siècle :	date :

*Indicateur de période :*

*Attribution culturelle :*

Commentaire sur la chronologie

**GEOREFERENCES** (Coordonnées de l'entité) : **Lambert 2 étendu**

**Type de fond** : carte IGN 1/25 000

**Précision de l'emprise** : bonne

**X du centroïde** : 311.786

**Y du centroïde** : 2329.286

**altitude en m** : 86,10

**ETAT ACTUEL**

**Situation** : *X plein air* *Grotte, abri, souterrain* *Immergé*

<b>Topographie</b>	<b>Géologie</b>	<b>Géomorphologie</b>
Versant nord-ouest	Grès vert micacés chlorito-feldspathiques et quartzites blancs micacés à interlits d'argiles sombres - Caradoc inférieur	

**Détruit** : OUI

**En élévation** : NON

**CIRCONSTANCES DE DECOUVERTE**

<b>Année de la découverte</b>	<b>Circonstance de la découverte</b>	<b>Inventeur/informateur</b>
2022	Dépouillement photos aériennes site géoportail.gouv.fr	Jean-Luc Chateigner

**SOURCES** :(mentionner documents bibliographiques, archives, cartes, plans, photographies etc...) :

notice	pages concernées
Photos aériennes année 2017 : site internet : <a href="https://www.geoportail.gouv.fr">https:// www.geoportail.gouv.fr</a>	
Cadastre de La Couyère 1811 (3P 5320 Section C1 du Plessy) Site internet : <a href="http://archives-en-ligne.ille-et-vilaine.fr">http://archives-en-ligne.ille-et-vilaine.fr</a>	

Commentaire général sur l'EA :

.....  
.....  
.....  
.....  
.....  
.....

Cadre réservé au SRA

• N° Entité :

Modification

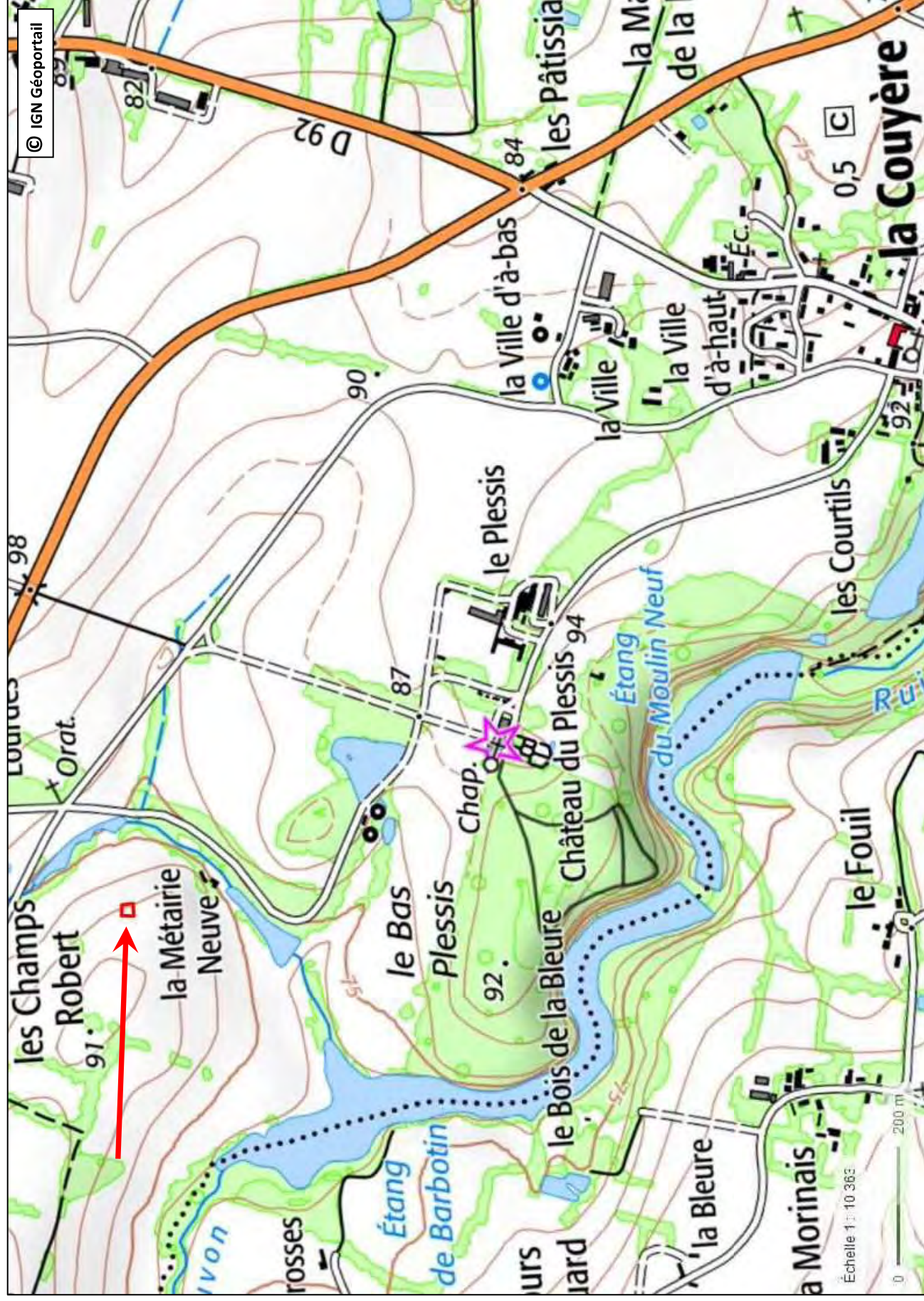
Lieu-dit : La Métairie Neuve

Code INSEE : 35089

La Couyère

N° d'EA :

Commune : La Couyère





Département :  
ILLE-ET-VILAINE

Commune :  
LA COUYERE

Section : C  
Feuille : 000 C 01

Échelle d'origine : 1/2500  
Échelle d'édition : 1/1500

Date d'édition : 23/08/2022  
(fuseau horaire de Paris)

Coordonnées en projection : RGF93CC48  
©2017 Ministère de l'Action et des  
Comptes publics

DIRECTION GÉNÉRALE DES FINANCES PUBLIQUES

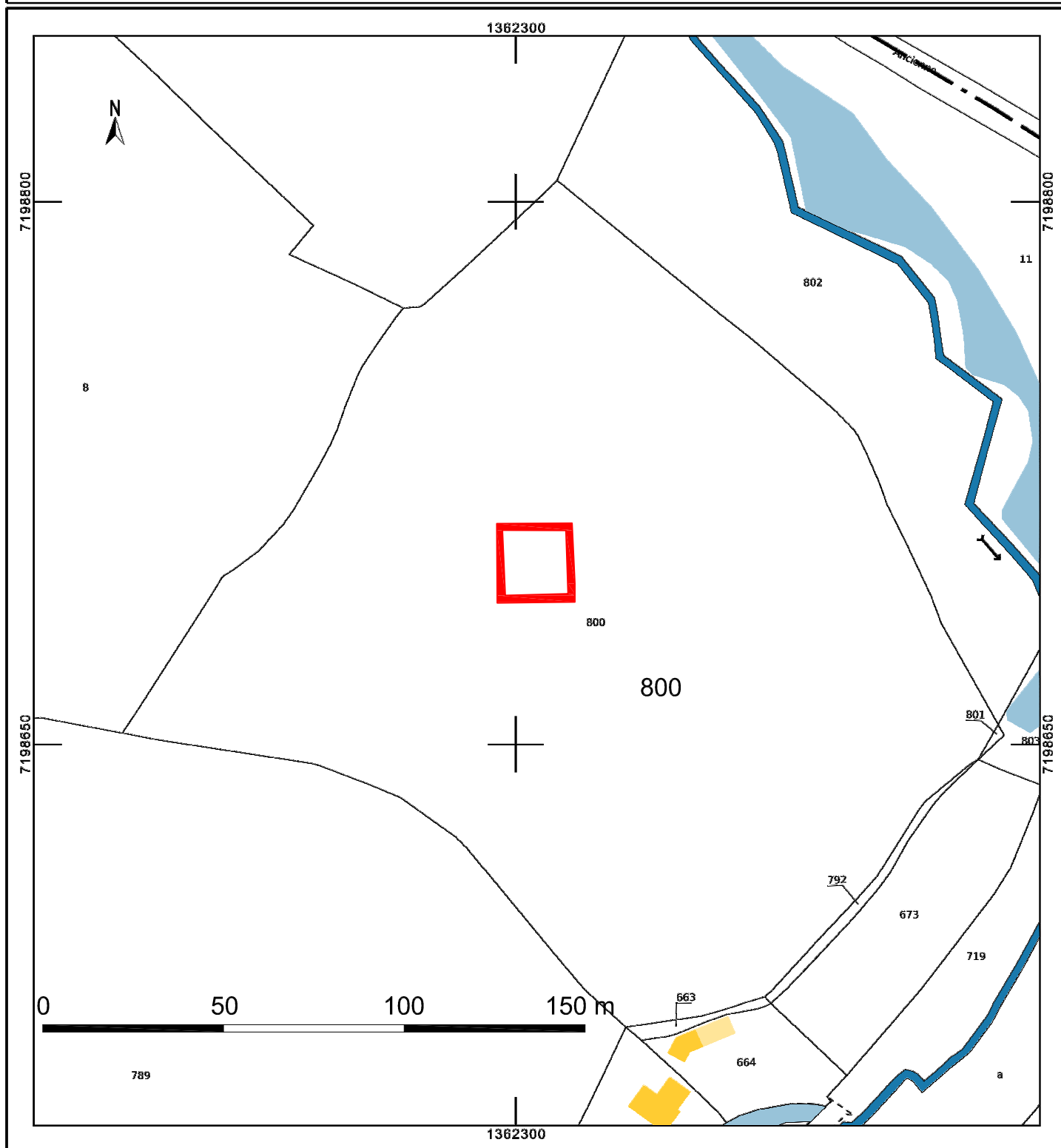
EXTRAIT DU PLAN CADASTRAL

Le plan visualisé sur cet extrait est géré  
par le centre des impôts foncier suivant :  
PTGC Rennes  
2, bd Magenta BP 12301 35023  
35023 RENNES Cedex 9  
tél. 02 99 29 37 55 - fax  
ptgc.350.rennes@dgiip.finances.gouv.fr

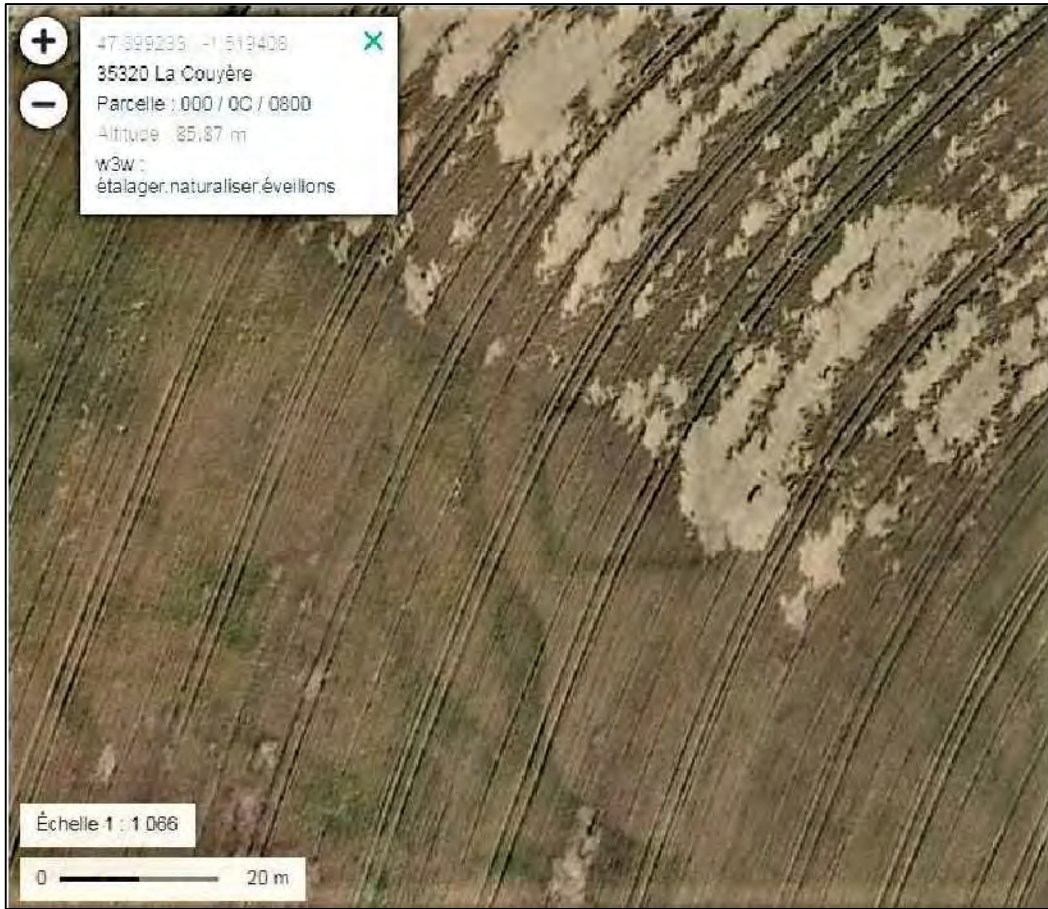
Cet extrait de plan vous est délivré par :

cadastre.gouv.fr

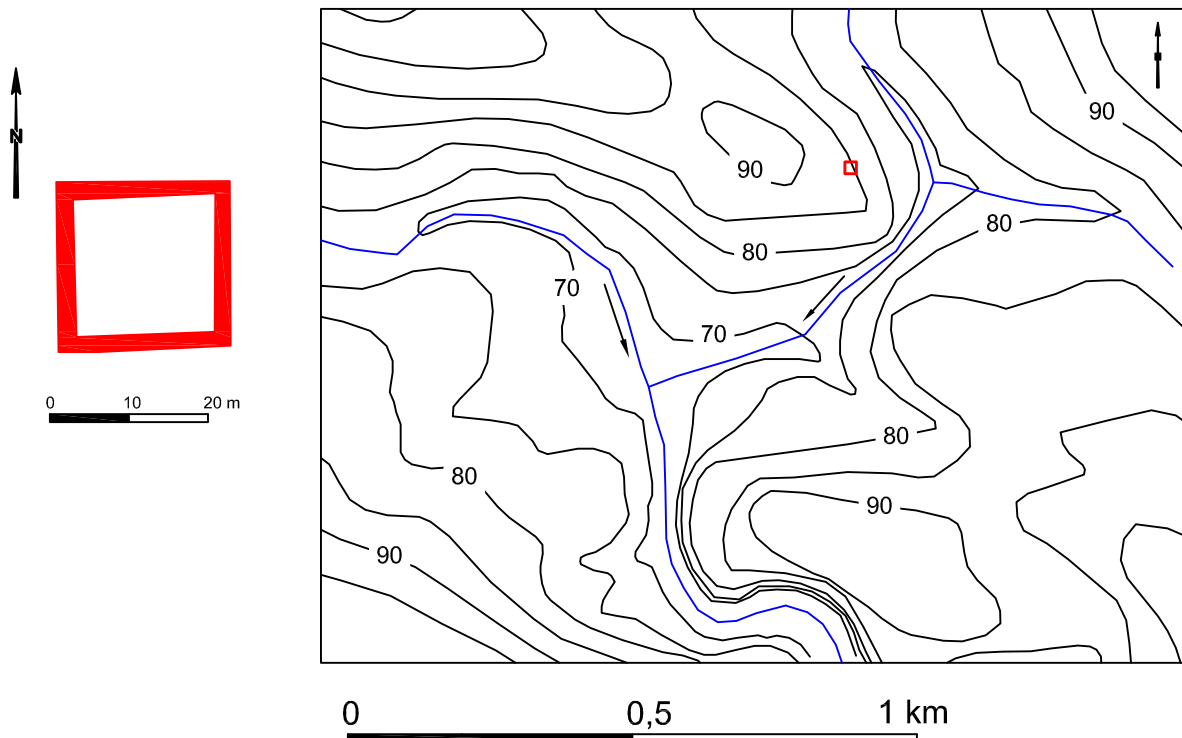
**La Couyère (Ille-et-Vilaine)**  
Adresse cadastrale : La Tertraie  
Lieu-dit IGN : La Métairie Neuve  
Enclos



# La Couyère - La Métairie Neuve



## Environnement topographique et hydrographique



**FICHE D'ENREGISTREMENT DE DECOUVERTE**

Année : 2022

Première mention = X

Données complémentaires =

Année de première mention =

N° de l'EA =

NOM DU REDACTEUR : André Corre  
TEL : 06 71 40 04 16

Localisation *département : Ille-et-Vilaine*      *Commune principale: Domagné*

Nom : **Les Landelles**      *Lieu-dit de l'IGN et/ou adresse : Les Landelles*

<i>Commune principale</i>	<i>Lieu-dit du cadastre</i>	<i>Année</i>	<i>Section</i>	<i>Parcelle</i>
<b>Domagné</b>	<b>Les Landelles</b>	<b>2022</b>	<b>ZM</b>	<b>28</b>

<i>Commune (s)secondaire(s)</i>	<i>Lieu-dit du cadastre</i>	<i>Année</i>	<i>Section (s)</i>	<i>Parcelle (s)</i>

**IDENTIFICATION**

**DESCRIPTION** (les affixes 1 et 2 sont à choisir dans la liste des affixes matière, morphologie ou autre )

<i>Structures (illimité)</i>	<i>Doute</i>	<i>Affixe 1</i>	<i>Affixe 2</i>	<i>Quantité</i>
<b>Enclos</b>				<b>1</b>

**Commentaire sur les structures**

Différence de teinte sur végétaux repérée sur photo aérienne Géoportail 2017  
Enclos quadrangulaire de dimensions extérieures de 27 m par 26,50 m, avec une largeur de fossé estimée à 1,50 m.  
Surface intérieure : 570 m<sup>2</sup>.

**INTERPRETATION** (les affixes 1 et 2 sont à choisir dans la liste des affixes matière, morphologie ou autre )

<i>Nature (limité à 2)</i>	<i>Affixe 1</i>	<i>Affixe 2</i>	<i>Quantité</i>
Enclos funéraire ?			<b>1</b>

**Commentaire sur l'interprétation**

**MOBILIER**      *Mobilier significatif (décrit et commenté)*

<i>Contexte du mobilier :</i>	<i>Lieu de dépôt du mobilier :</i>
-------------------------------	------------------------------------

**CHRONOLOGIE**

Période de début : Âge du Fer ?		siècle :	date :
Période de fin : Âge du Fer ?		siècle :	date :

*Indicateur de période :*

*Attribution culturelle :*



Commentaire sur la chronologie

**GEOREFERENCES** (Coordonnées de l'entité) : **Lambert 2 étendu**

Type de fond : carte IGN 1/25 000

Précision de l'emprise : bonne

X du centroïde : 324.282

Y du centroïde : 2346.975

altitude en m : 88,20

**ETAT ACTUEL**

Situation : X plein air Grotte, abri, souterrain Immergé

Topographie	Géologie	Géomorphologie
Rebord de plateau	NÉOPROTEROZOÏQUE SUPÉRIEUR À CAMBRIEN - Terrains sédimentaires (Domaines mancellien et centre-armoricain) - Le Briovérien non métamorphique - Wackes tendres, siltites, argilites en alternances	

Détruit : OUI

En élévation : NON

**CIRCONSTANCES DE DECOUVERTE**

Année de la découverte	Circonstance de la découverte	Inventeur/informateur
2022	Dépouillement photos aériennes site <a href="https://www.geoportail.gouv.fr">geoportail.gouv.fr</a>	Jean-Luc Chateigner

**SOURCES** :(mentionner documents bibliographiques, archives, cartes, plans, photographies etc...) :

notice	pages concernées
Photos aériennes année 2017 : site internet : <a href="https://www.geoportail.gouv.fr">https:// www.geoportail.gouv.fr</a>	

Commentaire général sur l'EA :

.....  
.....  
.....  
.....  
.....  
.....

Cadre réservé au SRA

• N° Entité :

Modification

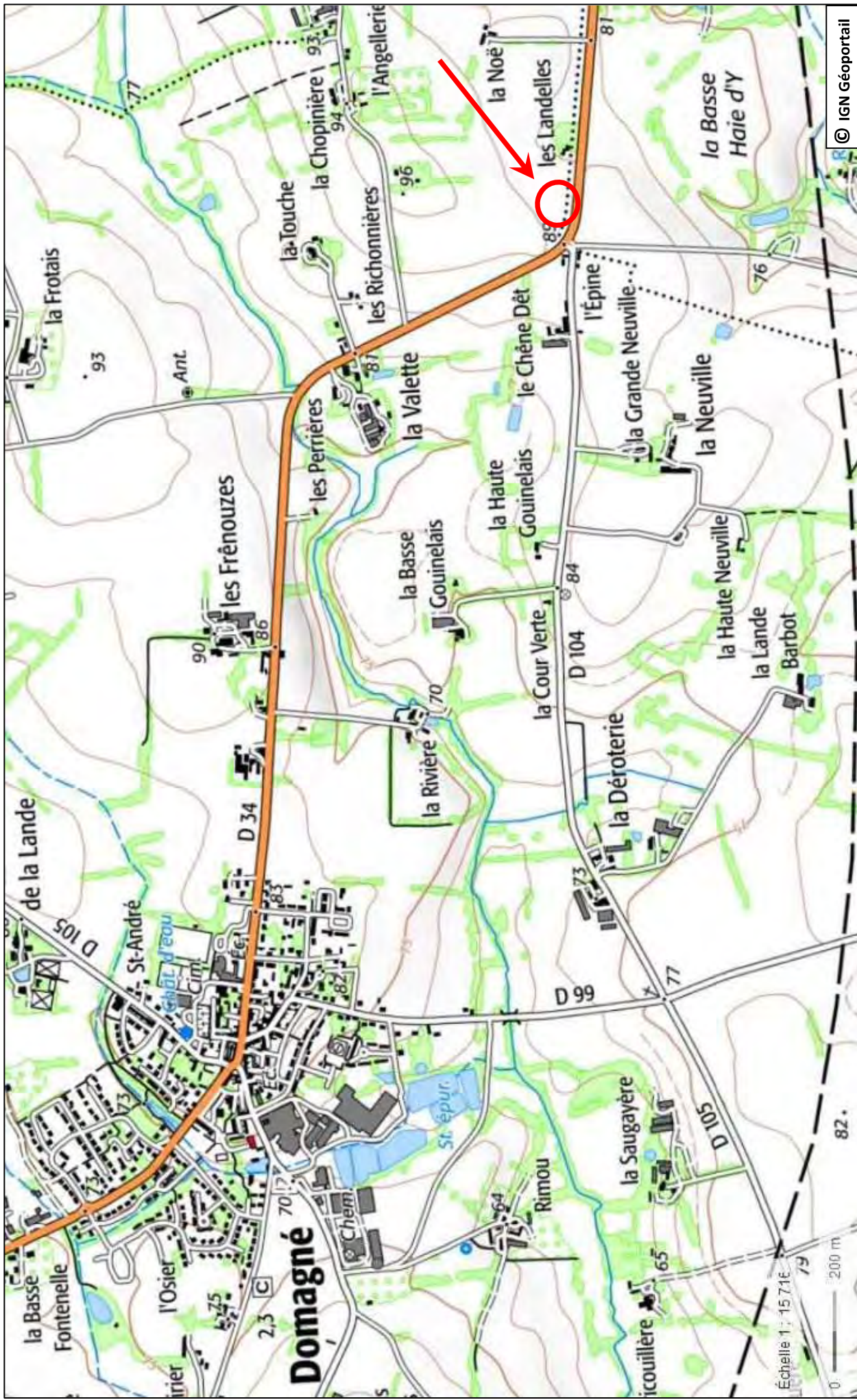
# Domagné

Code INSEE : 35096

Lieu-dit : Les Landelles

Commune : Domagné

N° d'EA :



Département :  
ILLE ET VILAINE

Commune :  
DOMAGNE

Section : ZM  
Feuille : 000 ZM 01

Échelle d'origine : 1/2000  
Échelle d'édition : 1/1500

Date d'édition : 23/08/2022  
(fuseau horaire de Paris)

Coordonnées en projection : RGF93CC48  
©2017 Ministère de l'Action et des  
Comptes publics

DIRECTION GÉNÉRALE DES FINANCES PUBLIQUES

EXTRAIT DU PLAN CADASTRAL

**Domagné**

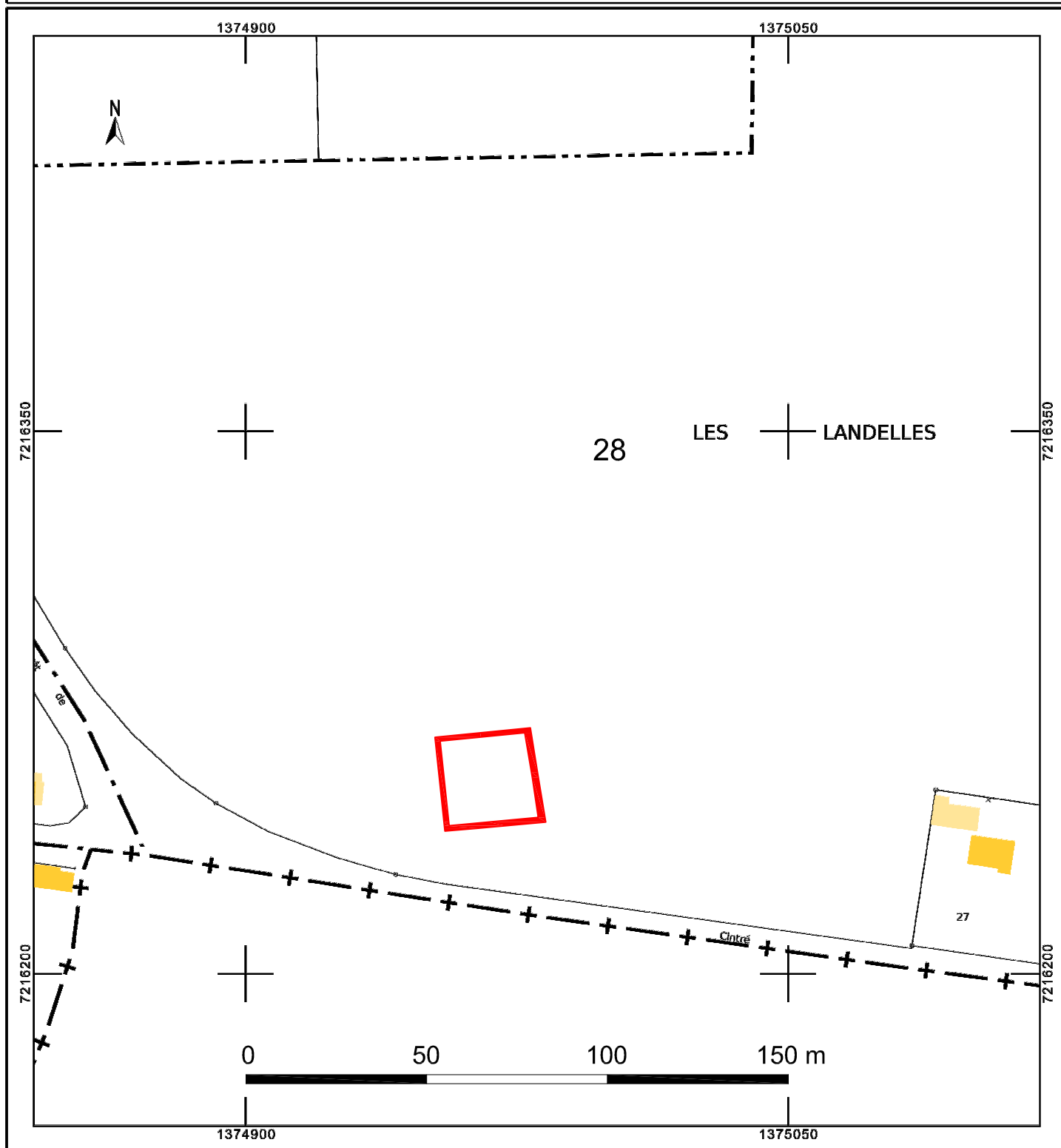
Adresse cadastrale : Les Landelles  
Lieu-dit IGN : Les Landelles

**Enclos**

Le plan visualisé sur cet extrait est géré  
par le centre des impôts foncier suivant :  
Rennes (Pole Topographie et Gestion  
Cadastrale)  
Accueil 2, boulevard Magenta 35023  
35023 RENNES Cedex 9  
tél. 02.99.29.37.55 -fax 02.99.29.37.85  
ptgc.350.rennes@dgfip.finances.gouv.fr

Cet extrait de plan vous est délivré par :

cadastre.gouv.fr

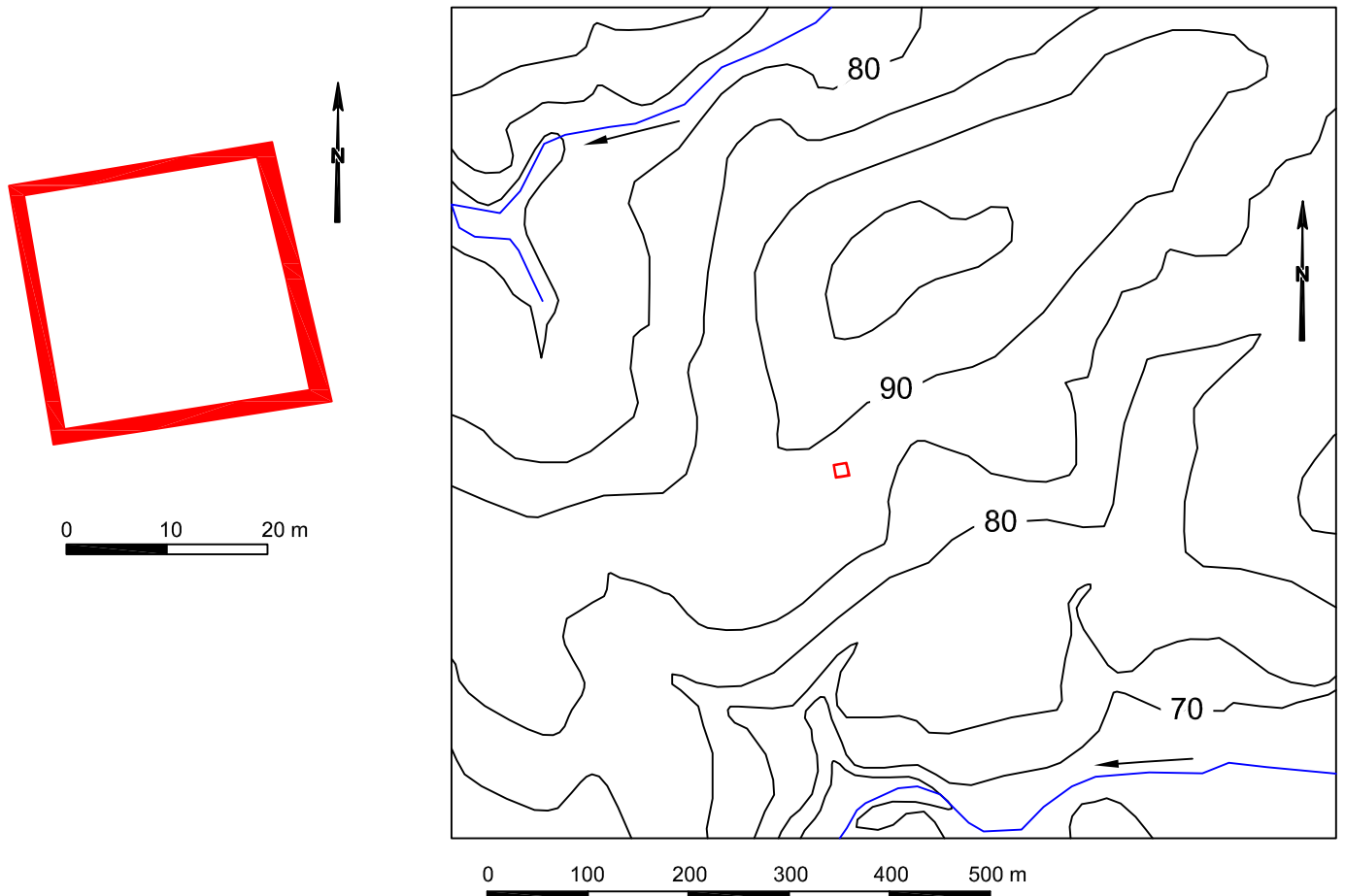




# Domagné - Les Landelles



## Environnement topographique et hydrographique



**FICHE D'ENREGISTREMENT DE DECOUVERTE**

Année : 2022

Première mention = X

Données complémentaires =

Année de première mention =

N° de l'EA =

NOM DU REDACTEUR : André Corre  
TEL : 06 71 40 04 16

Localisation *département* : **Ille-et-Vilaine**      *Commune principale*: **Domalain**

*Nom* : **Le Breil**      *Lieu-dit de l'IGN et/ou adresse* : **Le Breil**

<i>Commune principale</i>	<i>Lieu-dit du cadastre</i>	<i>Année</i>	<i>Section</i>	<i>Parcelle</i>
<b>Domalain</b>	<b>Châtaigneraie du Breil</b>	<b>2022</b>	<b>AH</b>	<b>66</b>
	<b>Le Breil</b>		<b>AH</b>	<b>67</b>

<i>Commune (s)secondaire(s)</i>	<i>Lieu-dit du cadastre</i>	<i>Année</i>	<i>Section (s)</i>	<i>Parcelle (s)</i>

**IDENTIFICATION**

**DESCRIPTION** (les affixes 1 et 2 sont à choisir dans la liste des affixes matière, morphologie ou autre )

<i>Structures (illimité)</i>	<i>Doute</i>	<i>Affixe 1</i>	<i>Affixe 2</i>	<i>Quantité</i>
<b>Enclos</b>				<b>1</b>

**Commentaire sur les structures**

Différence de teinte sur végétaux repérée sur photo aérienne Géoportail 2017  
Enclos à dominante curviligne ; dimensions extérieures : 31 m par 28 m, surface intérieure : 511 m<sup>2</sup>. Largeur des fossés estimée à 3 m  
Pas de lien avec le cadastre de 1810 (3P 5327 Section K3 de la Boisselière)

**INTERPRETATION** (les affixes 1 et 2 sont à choisir dans la liste des affixes matière, morphologie ou autre )

<i>Nature (limité à 2)</i>	<i>Affixe 1</i>	<i>Affixe 2</i>	<i>Quantité</i>
<b>Enclos agricole</b>			<b>1</b>

**Commentaire sur l'interprétation**

**MOBILIER**      *Mobilier significatif (décrit et commenté)*

<i>Contexte du mobilier :</i>	<i>Lieu de dépôt du mobilier :</i>
-------------------------------	------------------------------------

**CHRONOLOGIE**

Période de début : indéterminé		siècle :	date :
Période de fin : indéterminé		siècle :	date :

*Indicateur de période :*

*Attribution culturelle :*

Commentaire sur la chronologie

**GEOREFERENCES** (Coordonnées de l'entité) : **Lambert 2 étendu**

Type de fond : carte IGN 1/25 000

Précision de l'emprise : bonne

X du centroïde : 332.825

Y du centroïde : 2341.220

altitude en m: 84,5

**ETAT ACTUEL**

Situation : X plein air Grotte, abri, souterrain Immergé

Topographie	Géologie	Géomorphologie
Versant sud-est	- Cénozoïque : Altérites argilo-sableuses anté-pliocènes - Protérozoïque supérieur à Paléozoïque inférieur (Briovérien) : Formation inférieure : Siltites à lamines et niveaux gréseux	

Détruit : OUI

En élévation : NON

**CIRCONSTANCES DE DECOUVERTE**

Année de la découverte	Circonstance de la découverte	Inventeur/informateur
2022	Dépouillement photos aériennes site <a href="https://www.geoportail.gouv.fr">geoportail.gouv.fr</a>	Jean-Luc Chateigner

**SOURCES** :(mentionner documents bibliographiques, archives, cartes, plans, photographies etc...) :

	pages concernées
notice	
Photos aériennes année 2017 : site internet : <a href="https://www.geoportail.gouv.fr">https:// www.geoportail.gouv.fr</a>	
Cadastre de Domalain 1810 (3P 5327 Section K3 de la Boisselière) Site internet : <a href="http://archives-en-ligne.ille-et-vilaine.fr">http://archives-en-ligne.ille-et-vilaine.fr</a>	

Commentaire général sur l'EA :

.....  
.....  
.....  
.....  
.....

Cadre réservé au SRA

• N° Entité :

Modification



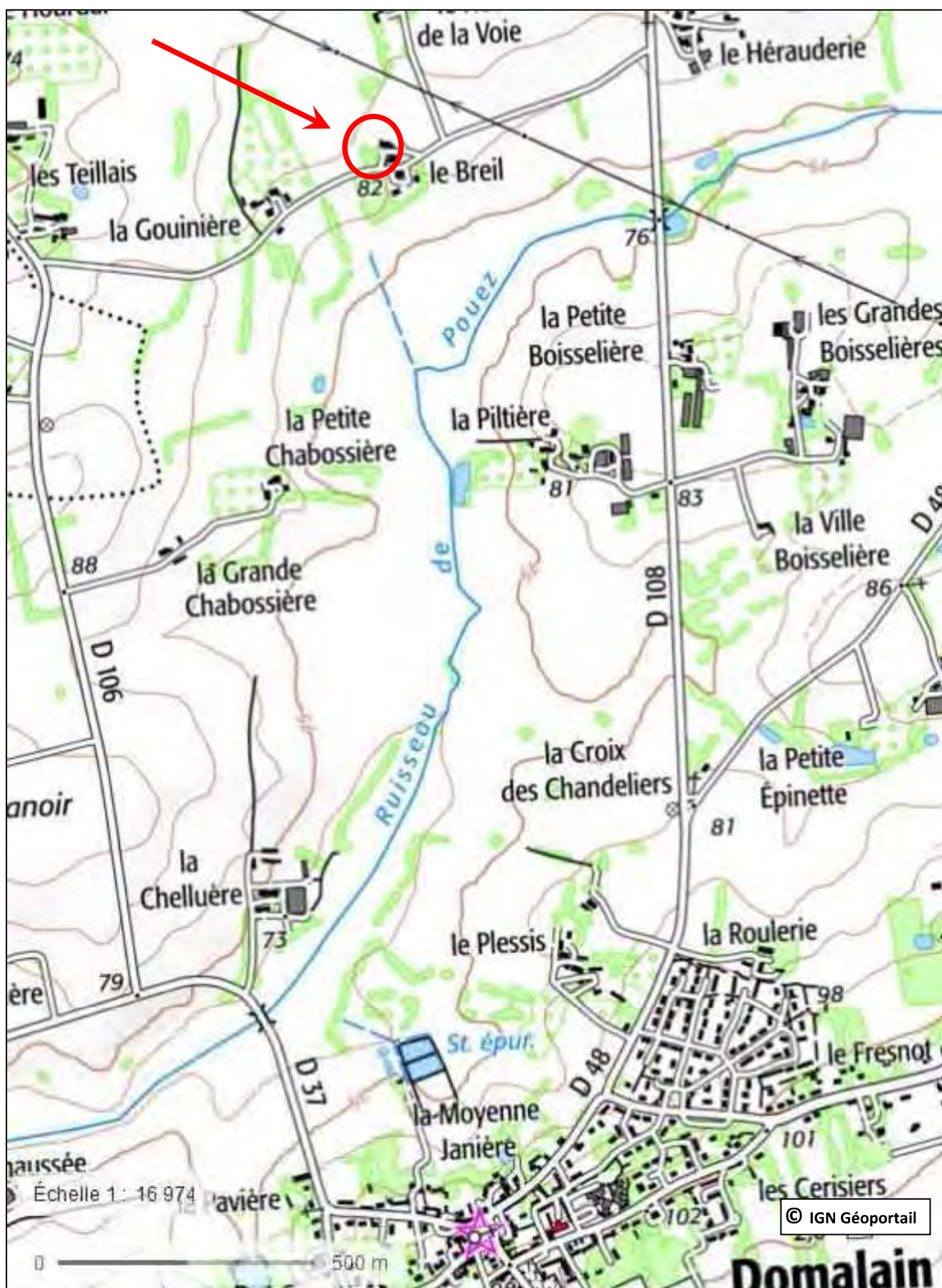
Lieu-dit : Le Breil

## Domalain

N° d'EA :

Code INSEE : 35097

Commune : Domalain



Département :  
ILLE ET VILAINE

Commune :  
DOMALAIN

Section : AH  
Feuille : 000 AH 01

Échelle d'origine : 1/2000  
Échelle d'édition : 1/1500

Date d'édition : 23/08/2022  
(fuseau horaire de Paris)

Coordonnées en projection : RGF93CC48  
©2017 Ministère de l'Action et des  
Comptes publics

DIRECTION GÉNÉRALE DES FINANCES PUBLIQUES

EXTRAIT DU PLAN CADASTRAL

**Domalain**

**Adresse cadastrale :**  
parcelle 66 : Châtaigneraie du Breil  
parcelle 67 : Le Breil

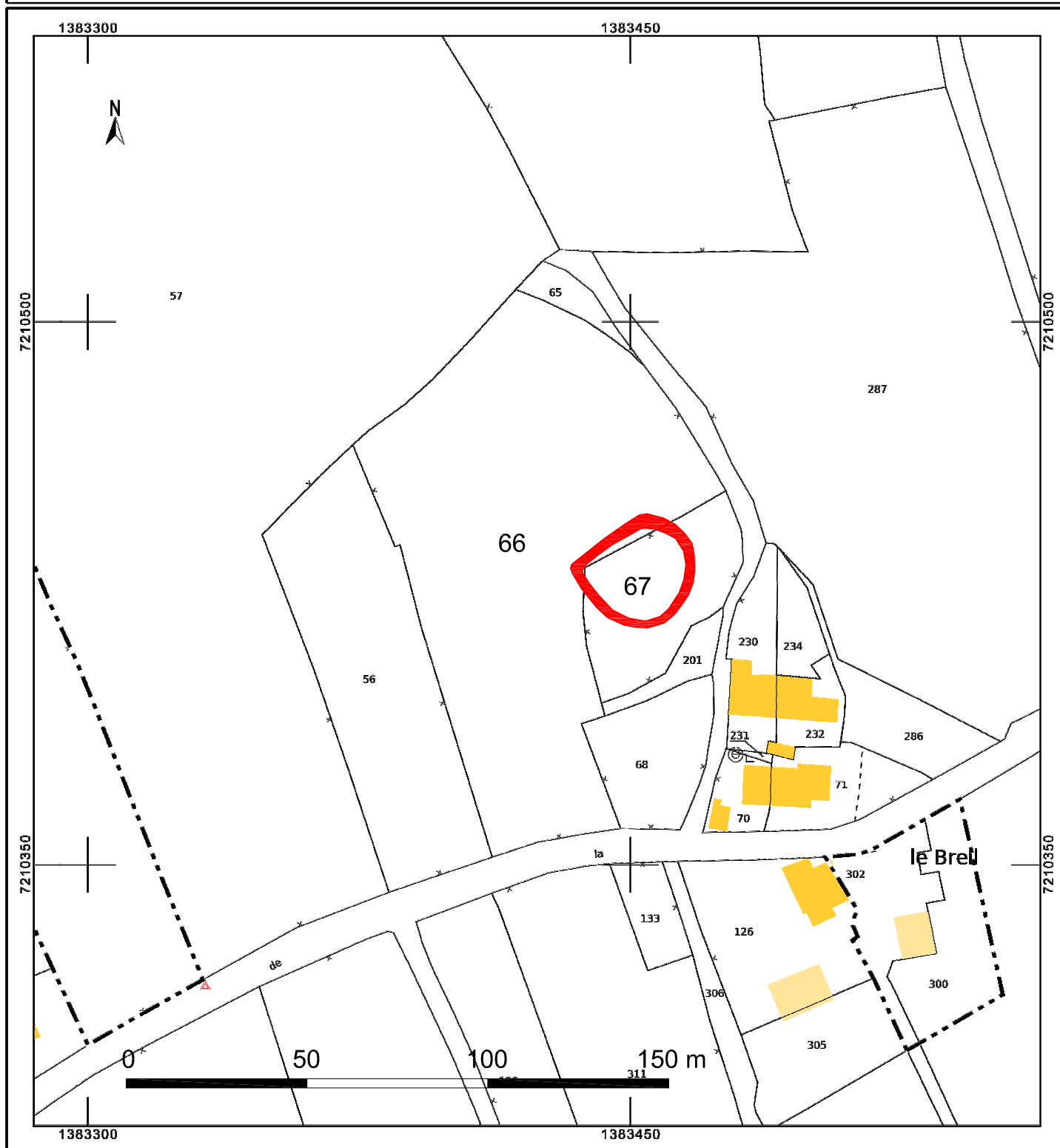
**Lieu-dit IGN : Le Breil**

**Enclos**

Le plan visualisé sur cet extrait est géré  
par le centre des impôts foncier suivant :  
Rennes (Pole Topographie et Gestion  
Cadastrale)  
Accueil 2, boulevard Magenta 35023  
35023 RENNES Cedex 9  
tél. 02.99.29.37.55 -fax 02.99.29.37.85  
ptgc.350.rennes@dgfip.finances.gouv.fr

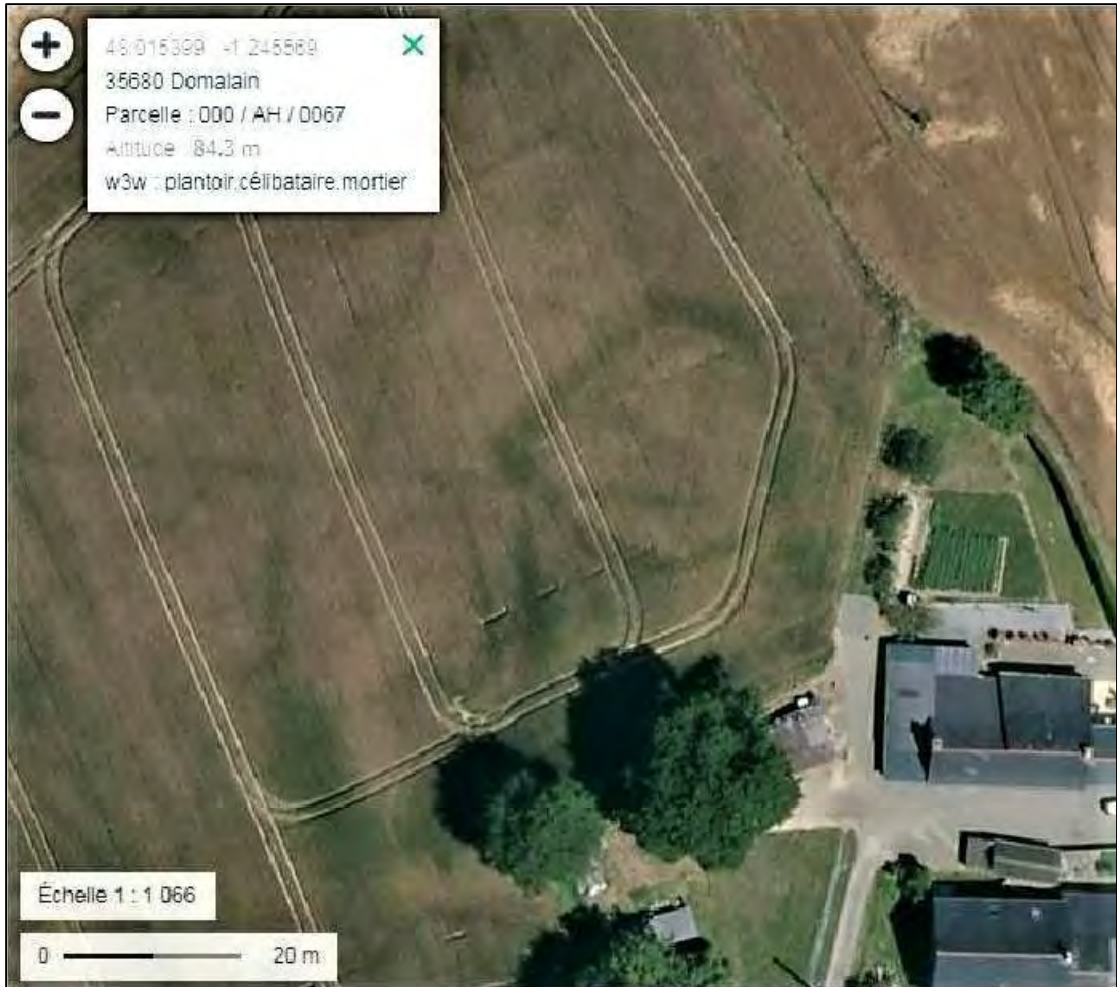
Cet extrait de plan vous est délivré par :

cadastre.gouv.fr

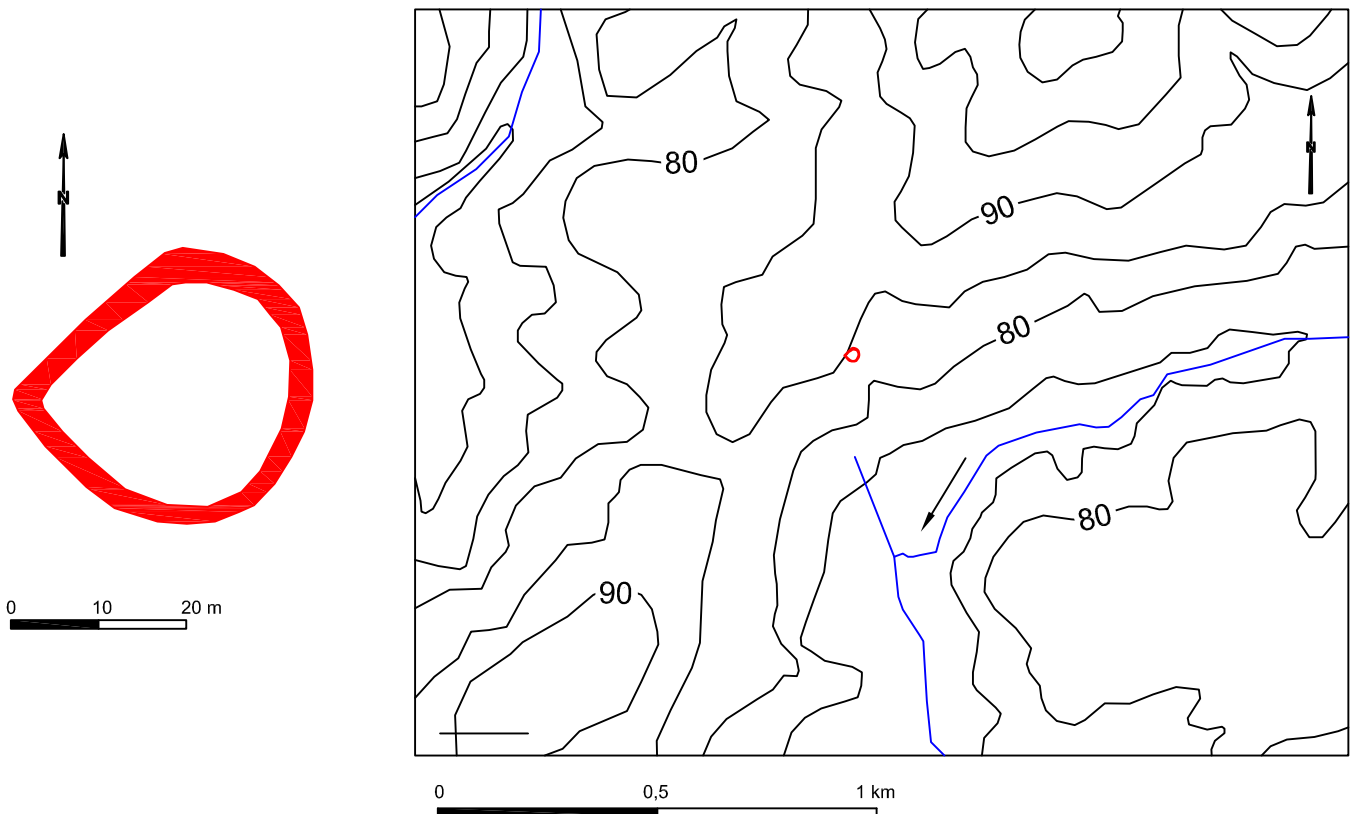




# Domalain - Le Breil



## Environnement topographique et hydrographique





**FICHE D'ENREGISTREMENT DE DECOUVERTE**

Année : 2022

Première mention = X

Données complémentaires =

Année de première mention =

N° de l'EA =

NOM DU REDACTEUR : André Corre  
TEL : 06 71 40 04 16

Localisation *département : Ille-et-Vilaine*      *Commune principale: Domalain*

Nom : **Le Domaine**      *Lieu-dit de l'IGN et/ou adresse : Le Domaine*

<i>Commune principale</i>	<i>Lieu-dit du cadastre</i>	<i>Année</i>	<i>Section</i>	<i>Parcelle</i>
<i>Domalain</i>	<i>Le Rocher</i>	<i>2022</i>	<i>BE</i>	<i>232</i>
	<i>Le Domaine</i>		<i>BE</i>	<i>237</i>

<i>Commune (s)secondaire(s)</i>	<i>Lieu-dit du cadastre</i>	<i>Année</i>	<i>Section (s)</i>	<i>Parcelle (s)</i>

**IDENTIFICATION**

**DESCRIPTION** (les affixes 1 et 2 sont à choisir dans la liste des affixes matière, morphologie ou autre )

<i>Structures (illimité)</i>	<i>Doute</i>	<i>Affixe 1</i>	<i>Affixe 2</i>	<i>Quantité</i>
<i>Enclos</i>				2

**Commentaire sur les structures**

Deux enclos

Enclos 1 incomplet : forme trapézoïdale avec des dimensions extérieures : 57 m par 64 m par 62 m, surface intérieure visible : 4500 m<sup>2</sup>. Largeur des fossés estimée à 2 m

Enclos 2 : dimensions extérieures : 28 m par 23 m, surface intérieure : 436 m<sup>2</sup>. Largeur des fossés atteignant 2,50 m

L'enclos1 pourrait correspondre à une parcelle vouée à la culture ou à l'élevage et l'enclos 2 à une structure funéraire.

Pas de lien avec le cadastre de 1810 (3P 5327 Section G1 de Carcraon)

**INTERPRETATION** (les affixes 1 et 2 sont à choisir dans la liste des affixes matière, morphologie ou autre )

<i>Nature (limité à 2)</i>	<i>Affixe 1</i>	<i>Affixe 2</i>	<i>Quantité</i>
<i>Enclos agricole</i>			1
<i>Enclos funéraire</i>			1

**Commentaire sur l'interprétation**

**MOBILIER**      *Mobilier significatif (décrit et commenté)*

<i>Contexte du mobilier :</i>	<i>Lieu de dépôt du mobilier :</i>
-------------------------------	------------------------------------

**CHRONOLOGIE**

Période de début : âge du Fer ?		siècle :	date :
Période de fin : âge du Fer ?		siècle :	date :

**Indicateur de période :**

**Attribution culturelle :**

*Commentaire sur la chronologie*

**GEOREFERENCES (Coordonnées de l'entité) : Lambert 2 étendu**

**Type de fond : carte IGN 1/25 000**

**Précision de l'emprise : bonne**

**Enclos 1 X du centroïde : 330.543**

**Y du centroïde : 2336.946**

**altitude en m: 77,80**

**Enclos 2 X du centroïde : 330.520**

**Y du centroïde : 2337.020**

**altitude en m: 78,70**

**ETAT ACTUEL**

**Situation :** X *plein air* Grotte, abri, souterrain Immergé

<b>Topographie</b>	<b>Géologie</b>	<b>Géomorphologie</b>
Versant sud-est	Protérozoïque supérieur à Paléozoïque inférieur (Briovérien) : Formation inférieure : Siltites à lamines et niveaux gréseux	

**Détruit : OUI**

**En élévation : NON**

**CIRCONSTANCES DE DECOUVERTE**

<b>Année de la découverte</b>	<b>Circonstance de la découverte</b>	<b>Inventeur/informateur</b>
2022	Dépouillement photos aériennes site <a href="http://geoportail.gouv.fr">geoportail.gouv.fr</a>	Jean-Luc Chateigner

**SOURCES :**(mentionner documents bibliographiques, archives, cartes, plans, photographies etc...) :

	pages concernées
notice	
Photos aériennes année 2017 : site internet : <a href="https://www.geoportail.gouv.fr">https:// www.geoportail.gouv.fr</a>	
Cadastre de Domalain 1810 (3P 5327 Section G1 de Carcraon) Site internet : <a href="http://archives-en-ligne.ille-et-vilaine.fr">http://archives-en-ligne.ille-et-vilaine.fr</a>	

**Commentaire général sur l'EA :**

.....

.....

.....

.....

.....

.....

**Cadre réservé au SRA**

• N° Entité :

Modification

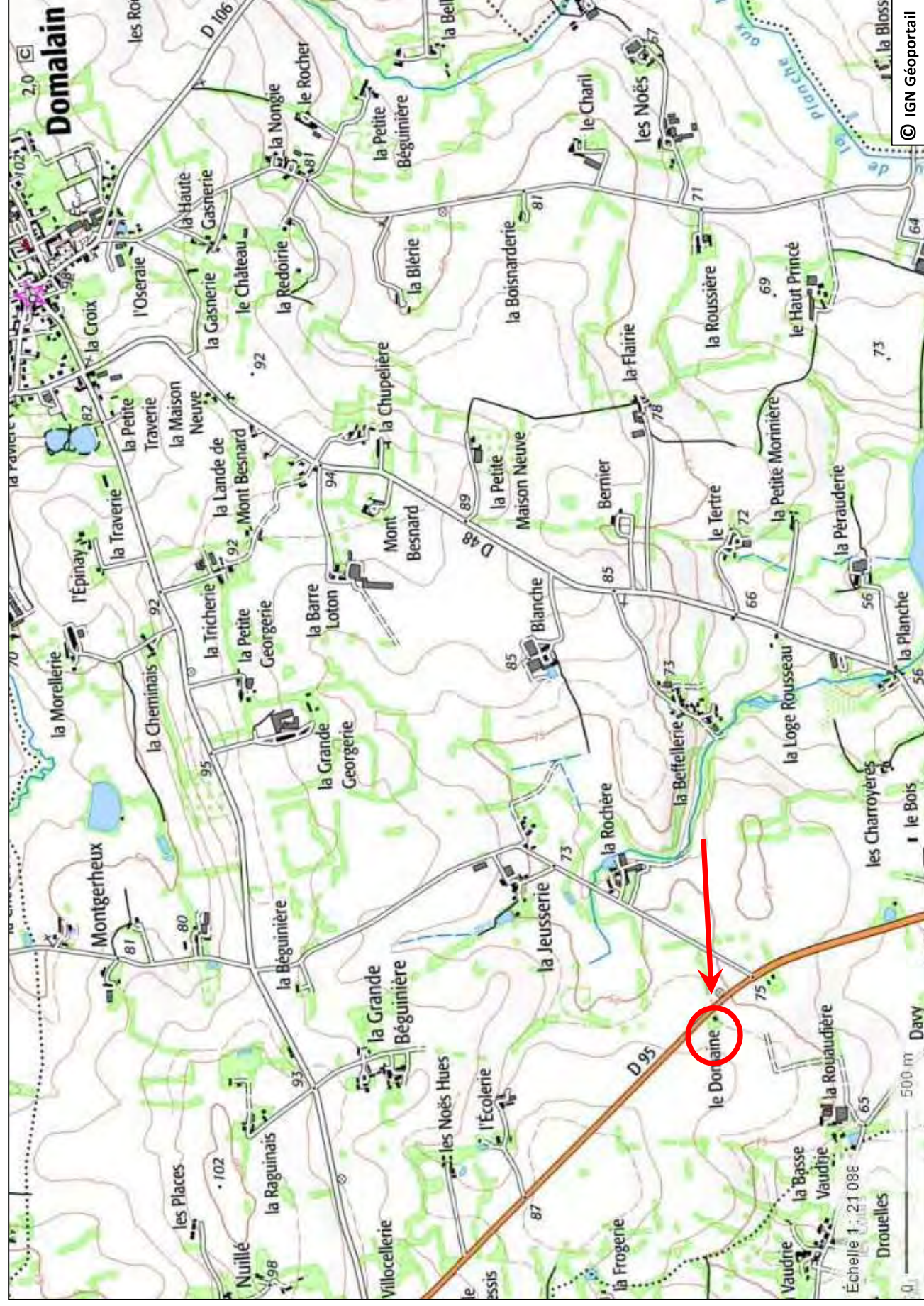
Lieu-dit : Le Domaine

Code INSEE : 35097

Domalain

N° d'EA :

Commune : Domalain





Département :  
ILLE ET VILAINE

Commune :  
DOMALAIN

Section : BE  
Feuille : 000 BE 01

Échelle d'origine : 1/2000  
Échelle d'édition : 1/2000

Date d'édition : 24/08/2022  
(fuseau horaire de Paris)

Coordonnées en projection : RGF93CC48  
©2017 Ministère de l'Action et des  
Comptes publics

DIRECTION GÉNÉRALE DES FINANCES PUBLIQUES

EXTRAIT DU PLAN CADASTRAL

Domalain

Adresse cadastrale :  
parcelle 232 : Le Rocher  
parcelle 237 : Le Domaine

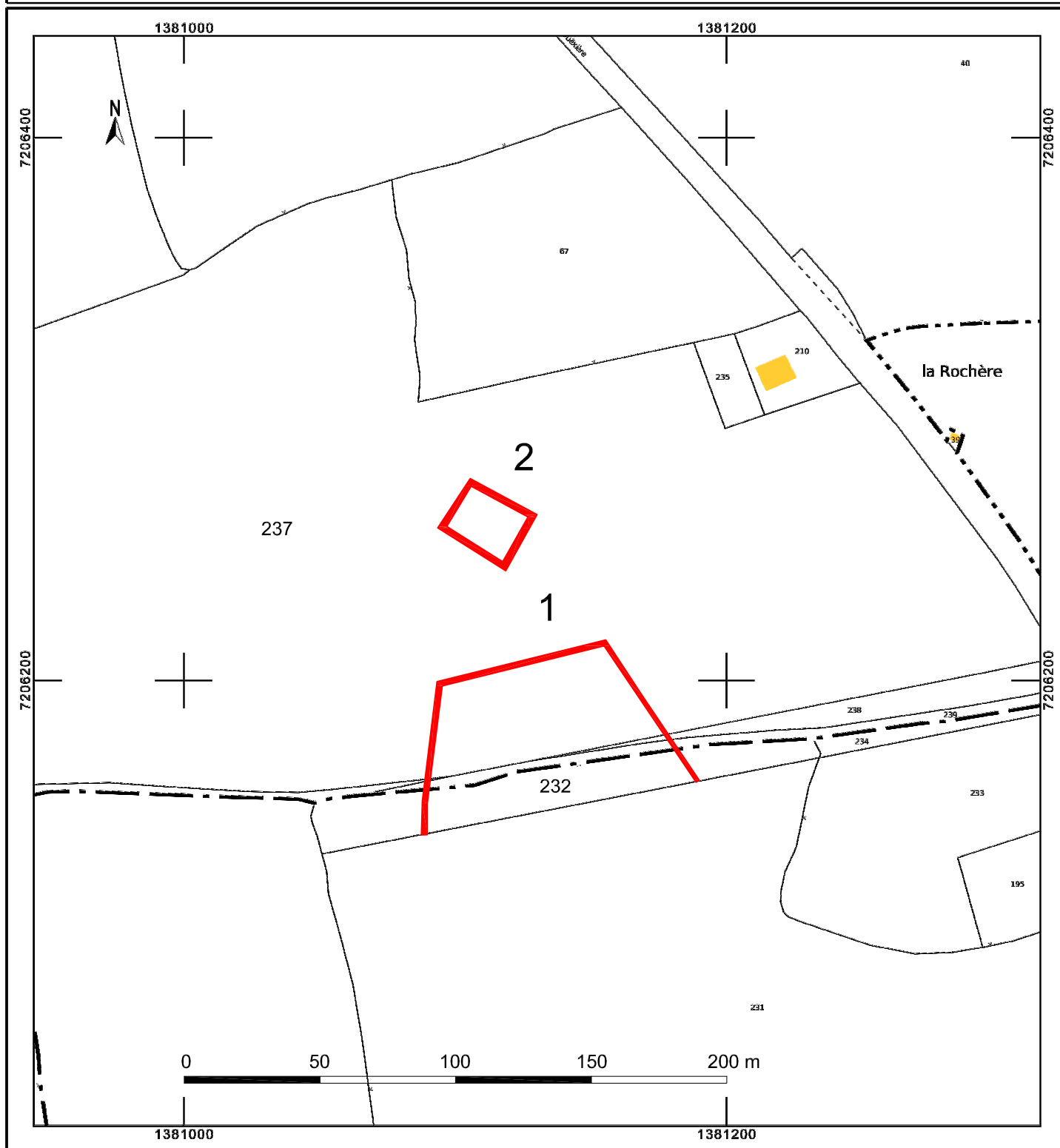
Lieu-dit IGN : Le Domaine

2 Enclos

Le plan visualisé sur cet extrait est géré  
par le centre des impôts foncier suivant :  
Rennes (Pole Topographie et Gestion  
Cadastrale)  
Accueil 2, boulevard Magenta 35023  
35023 RENNES Cedex 9  
tél. 02.99.29.37.55 -fax 02.99.29.37.85  
ptgc.350.rennes@dgifp.finances.gouv.fr

Cet extrait de plan vous est délivré par :

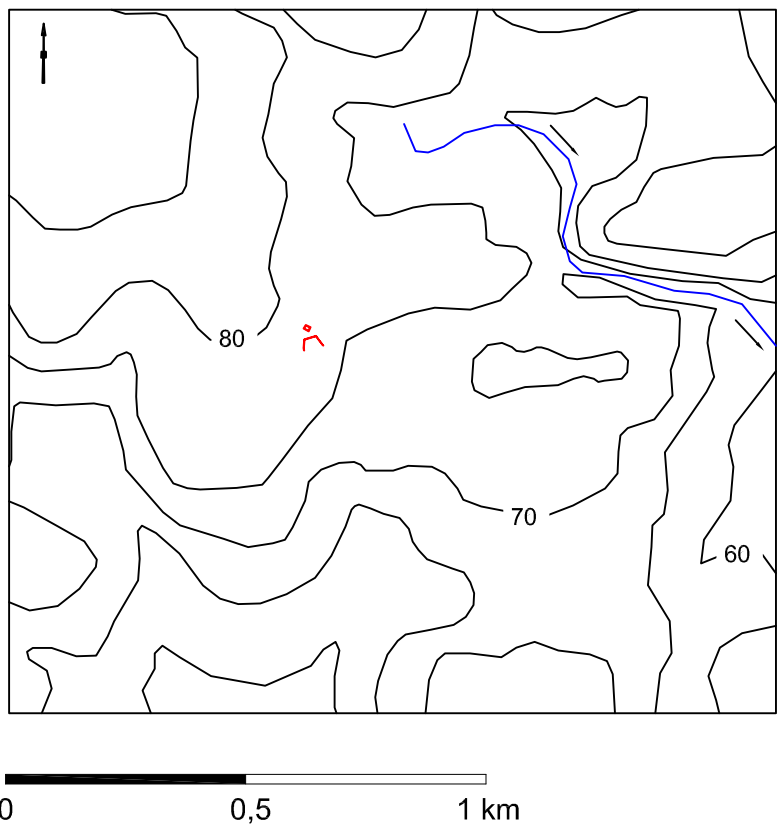
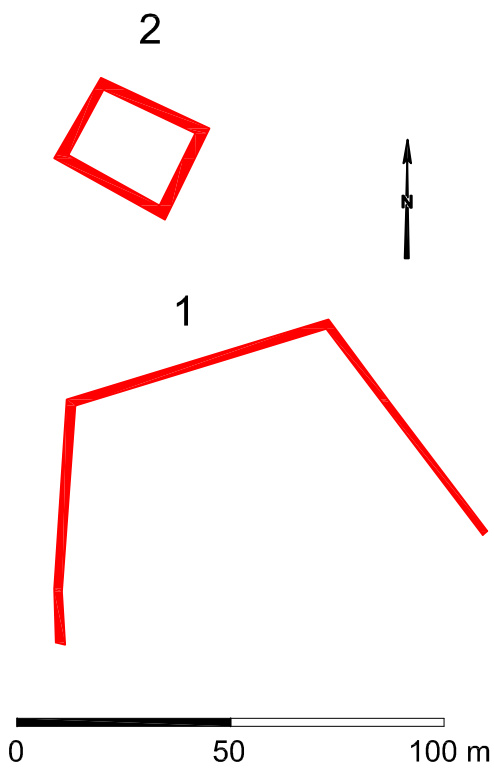
cadastre.gouv.fr



# Domalain - Le Domaine



## Environnement topographique et hydrographique



# FICHE D'ENREGISTREMENT DE DECOUVERTE

Année : 2022

Première mention = X

Données complémentaires =

Année de première mention =

N° de l'EA =

NOM DU REDACTEUR : André Corre  
TEL : 06 71 40 04 16

Localisation *département* : **Ille-et-Vilaine**      *Commune principale*: **Domalain**

*Nom* : **L'Eclardière**      *Lieu-dit de l'IGN et/ou adresse* : **L'Eclardière**

<i>Commune principale</i>	<i>Lieu-dit du cadastre</i>	<i>Année</i>	<i>Section</i>	<i>Parcelle</i>
<b>Domalain</b>	<b>La Jaunaye</b>	<b>2022</b>	<b>AC</b>	<b>127</b>
	<b>Le Champ du Pin</b>		<b>AC</b>	<b>194</b>

<i>Commune (s)secondaire(s)</i>	<i>Lieu-dit du cadastre</i>	<i>Année</i>	<i>Section (s)</i>	<i>Parcelle (s)</i>

## IDENTIFICATION

**DESCRIPTION** (les affixes 1 et 2 sont à choisir dans la liste des affixes matière, morphologie ou autre )

<i>Structures (illimité)</i>	<i>Doute</i>	<i>Affixe 1</i>	<i>Affixe 2</i>	<i>Quantité</i>
<b>Fossés</b>				1

### *Commentaire sur les structures*

Différence de teinte sur végétaux repérée sur photos aérienne Géoportail 1975  
Possible motte de forme ovale de 26 m par 22 m avec des fossés de 4 m à 6 m de largeur. Deux basses-cours de surfaces respectives estimées à 2500 et 4500 m<sup>2</sup>.  
Visible sur le cadastre de 1810 (3P 5327 Section K2 de la Boisselière) et sur les photos aériennes de 1949 et 1975 ainsi que Google Earth de 2018 pour la motte.

**INTERPRETATION** (les affixes 1 et 2 sont à choisir dans la liste des affixes matière, morphologie ou autre )

<i>Nature (limité à 2)</i>	<i>Affixe 1</i>	<i>Affixe 2</i>	<i>Quantité</i>
<b>Motte et basses-cours</b>			1

### *Commentaire sur l'interprétation*

**MOBILIER**      *Mobilier significatif (décrit et commenté)*

<i>Contexte du mobilier :</i>	<i>Lieu de dépôt du mobilier :</i>
-------------------------------	------------------------------------

## CHRONOLOGIE

Période de début : Moyen Âge		siècle :	date :
Période de fin : Moyen Âge		siècle :	date :

*Indicateur de période :*

*Attribution culturelle :*



Commentaire sur la chronologie

**GEOREFERENCES** (Coordonnées de l'entité) : **Lambert 2 étendu**

Type de fond : carte IGN 1/25 000

Précision de l'emprise : bonne

X du centroïde : 331.850

Y du centroïde : 2339.505

altitude en m: 81

**ETAT ACTUEL**

Situation : X plein air Grotte, abri, souterrain Immergé

Topographie	Géologie	Géomorphologie
Versant sud-est	Protérozoïque supérieur à Paléozoïque inférieur (Briovérien) : Formation inférieure : Siltites à lamines et niveaux gréseux	

Détruit : OUI

En élévation : NON

**CIRCONSTANCES DE DECOUVERTE**

Année de la découverte	Circonstance de la découverte	Inventeur/informateur
2022	Dépouillement photos aériennes site <a href="https://www.geoportail.gouv.fr">geoportail.gouv.fr</a>	Jean-Luc Chateigner

**SOURCES** :(mentionner documents bibliographiques, archives, cartes, plans, photographies etc...) :

	pages concernées
notice	
Photos aériennes années 1949 et 1975 : site internet : <a href="https://www.geoportail.gouv.fr">https:// www.geoportail.gouv.fr</a>	
Photo Google Earth 2018	
Cadastré de Domalain 1810 (3P 5327 Section K2 de la Boisselière) Site internet : <a href="http://archives-en-ligne.ille-et-vilaine.fr">http://archives-en-ligne.ille-et-vilaine.fr</a>	

Commentaire général sur l'EA :

.....  
.....  
.....  
.....  
.....

Cadre réservé au SRA

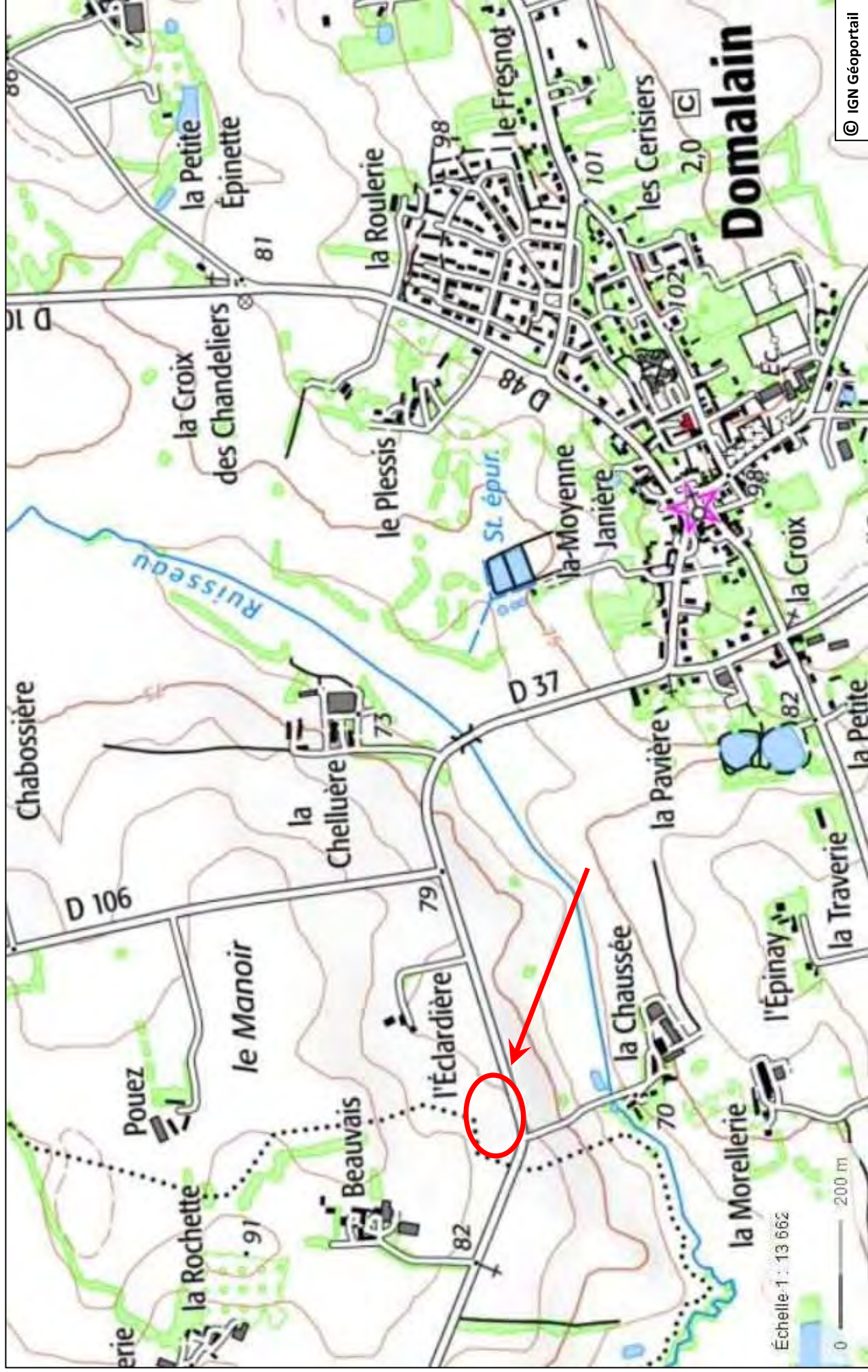
• N° Entité :

Modification

# Domalain

Lieu-dit : L'Éclardière Code INSEE : 35097

N° d'EA : Commune : Domalain



Département :  
ILLE ET VILAINE

Commune :  
DOMALAIN

Section : AC  
Feuille : 000 AC 01

Échelle d'origine : 1/2000  
Échelle d'édition : 1/2000

Date d'édition : 23/08/2022  
(fuseau horaire de Paris)

Coordonnées en projection : RGF93CC48  
©2017 Ministère de l'Action et des  
Comptes publics

DIRECTION GÉNÉRALE DES FINANCES PUBLIQUES

PLAN DE SITUATION

**Domalain**

Adresse cadastrale :  
Parcelle 127 : La Jaunaye  
Parcelle 194 : Le Champ du Pin

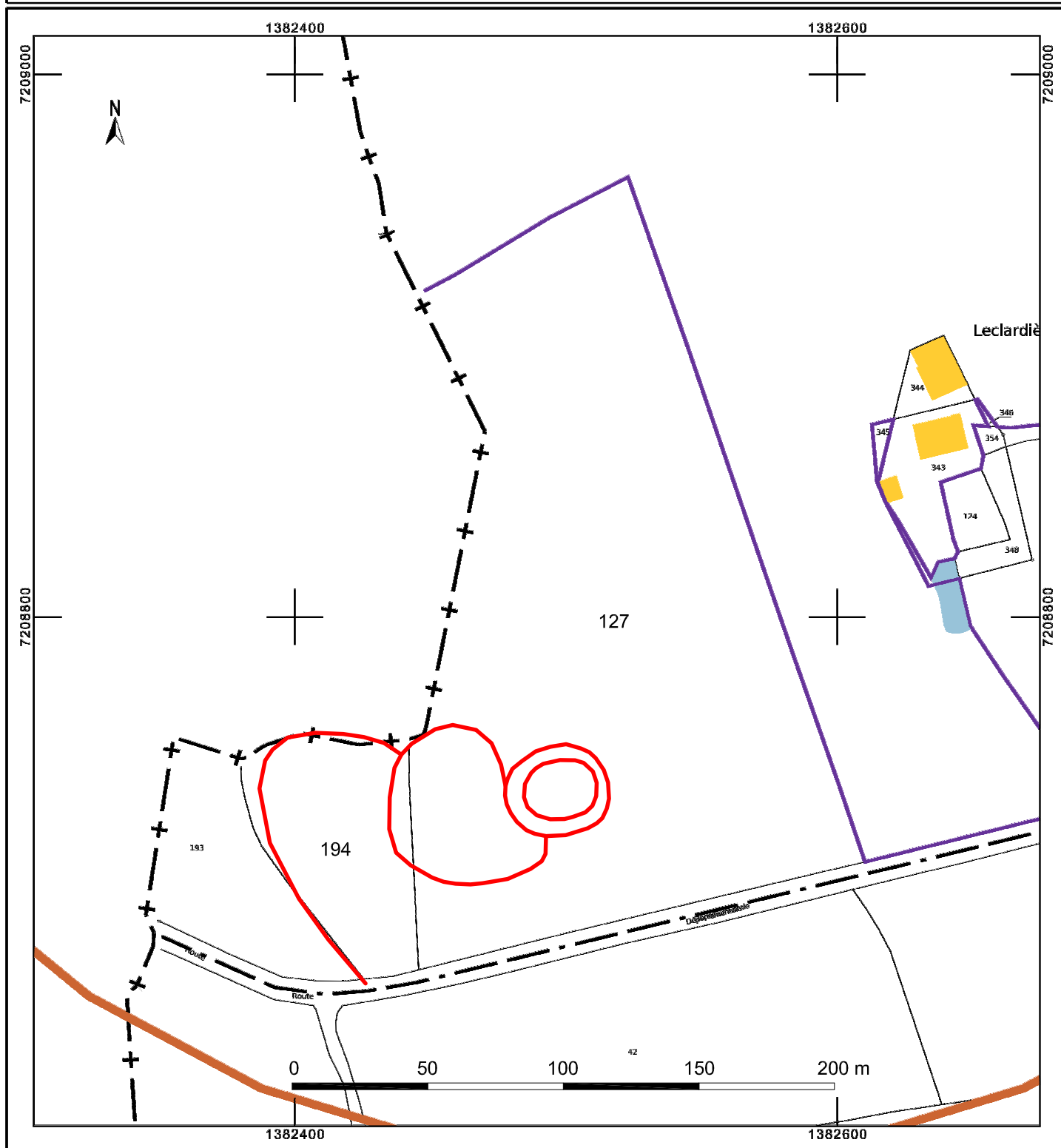
Lieu-dit IGN : L'Eclardière

**Motte**

Le plan visualisé sur cet extrait est géré  
par le centre des impôts foncier suivant :  
Rennes (Pole Topographie et Gestion  
Cadastrale)  
Accueil 2, boulevard Magenta 35023  
35023 RENNES Cedex 9  
tél. 02.99.29.37.55 -fax 02.99.29.37.85  
ptgc.350.rennes@dgfip.finances.gouv.fr

Cet extrait de plan vous est délivré par :

cadastre.gouv.fr





# Domalain - L'Eclardière



Détail cadastre 1810 (ADIV)




Photo IGN 1949

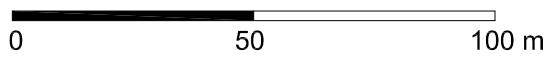
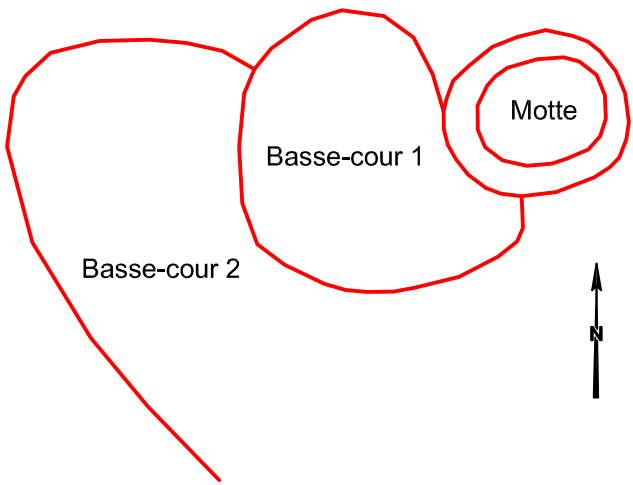

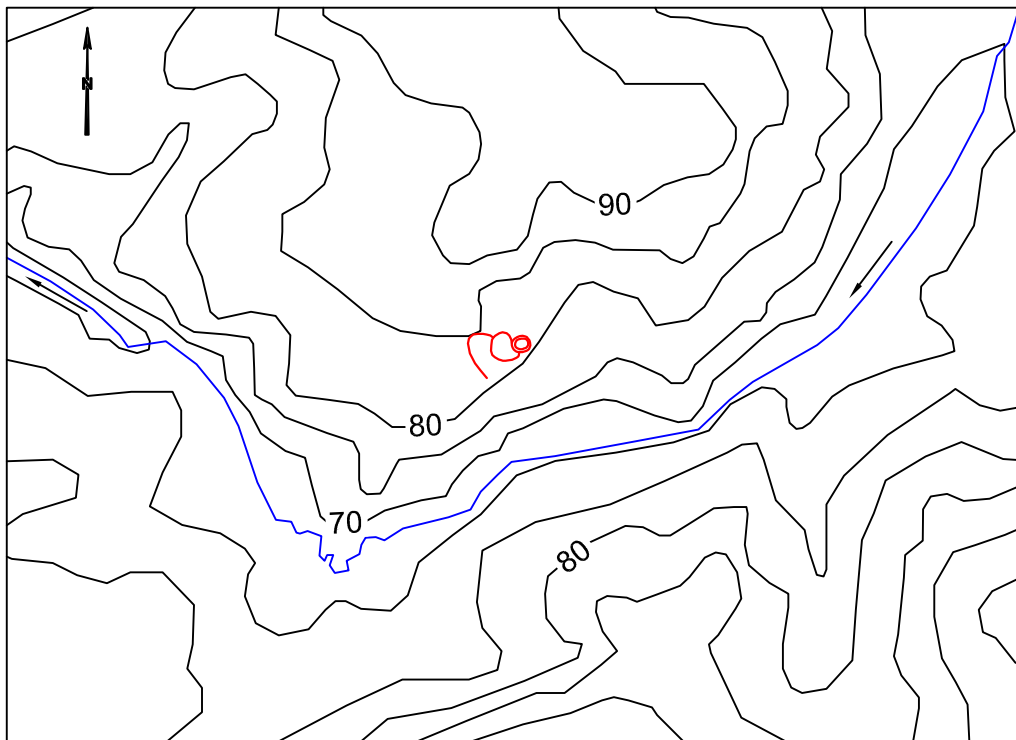


Photo IGN 1975

## Environnement topographique et hydrographique



**FICHE D'ENREGISTREMENT DE DECOUVERTE**

Année : 2022

Première mention = X

Données complémentaires =

Année de première mention =

N° de l'EA =

NOM DU REDACTEUR : André Corre  
TEL : 06 71 40 04 16

Localisation *département* : **Ille-et-Vilaine**      *Commune principale*: **Domalain**

*Nom* : **Le Hourdal**      *Lieu-dit de l'IGN et/ou adresse* : **Le Hourdal**

<i>Commune principale</i>	<i>Lieu-dit du cadastre</i>	<i>Année</i>	<i>Section</i>	<i>Parcelle</i>
<b>Domalain</b>	<b>La Grande Pièce</b>	<b>2022</b>	<b>AH</b>	<b>204</b>

<i>Commune (s)secondaire(s)</i>	<i>Lieu-dit du cadastre</i>	<i>Année</i>	<i>Section (s)</i>	<i>Parcelle (s)</i>

**IDENTIFICATION**

**DESCRIPTION** (les affixes 1 et 2 sont à choisir dans la liste des affixes matière, morphologie ou autre )

<i>Structures (illimité)</i>	<i>Doute</i>	<i>Affixe 1</i>	<i>Affixe 2</i>	<i>Quantité</i>
<b>Enclos</b>				<b>1</b>

**Commentaire sur les structures**

Différence de teinte sur végétaux repérée sur photo aérienne Géoportail 2017  
Portion d'enclos à angles curvilignes avec entrée de 2,60 m dans l'angle nord ; dimensions extérieures : 37 m par 33 m minimum, surface intérieure indéterminée. Largeur des fossés estimée à 2 m.  
Pas de lien avec le cadastre de 1810 (3P 5327 Section K3 de la Boisselière)

**INTERPRETATION** (les affixes 1 et 2 sont à choisir dans la liste des affixes matière, morphologie ou autre )

<i>Nature (limité à 2)</i>	<i>Affixe 1</i>	<i>Affixe 2</i>	<i>Quantité</i>
<b>Enclos agricole</b>			<b>1</b>

**Commentaire sur l'interprétation**

**MOBILIER**      *Mobilier significatif (décrit et commenté)*

<i>Contexte du mobilier :</i>	<i>Lieu de dépôt du mobilier :</i>
-------------------------------	------------------------------------

**CHRONOLOGIE**

Période de début : Âge du Fer ?		siècle :	date :
Période de fin : Âge du Fer ?		siècle :	date :

*Indicateur de période :*

*Attribution culturelle :*

Commentaire sur la chronologie

**GEOREFERENCES** (Coordonnées de l'entité) : **Lambert 2 étendu**

**Type de fond** : carte IGN 1/25 000

**Précision de l'emprise** : bonne

**X du centroïde** : 332.046

**Y du centroïde** : 2341.617

**altitude en m** : 74,9

**ETAT ACTUEL**

**Situation** :      *X plein air*      *Grotte, abri, souterrain*      *Immergé*

<b>Topographie</b>	<b>Géologie</b>	<b>Géomorphologie</b>
Versant nord-est	Protérozoïque supérieur à Paléozoïque inférieur (Briovérien) : Formation inférieure : Siltites à lamines et niveaux gréseux	

**Détruit** : OUI

**En élévation** : NON

**CIRCONSTANCES DE DECOUVERTE**

<b>Année de la découverte</b>	<b>Circonstance de la découverte</b>	<b>Inventeur/informateur</b>
2022	Dépouillement photos aériennes site <a href="https://www.geoportail.gouv.fr">geoportail.gouv.fr</a>	Jean-Luc Chateigner

**SOURCES** :(mentionner documents bibliographiques, archives, cartes, plans, photographies etc...) :

	pages concernées
notice	
Photos aériennes année 2017 : site internet : <a href="https://www.geoportail.gouv.fr">https:// www.geoportail.gouv.fr</a>	
Cadastre de Domalain 1810 (3P 5327 Section K3 de la Boisselière) Site internet : <a href="http://archives-en-ligne.ille-et-vilaine.fr">http://archives-en-ligne.ille-et-vilaine.fr</a>	

Commentaire général sur l'EA :

.....  
.....  
.....  
.....  
.....  
.....

Cadre réservé au SRA

• N° Entité :

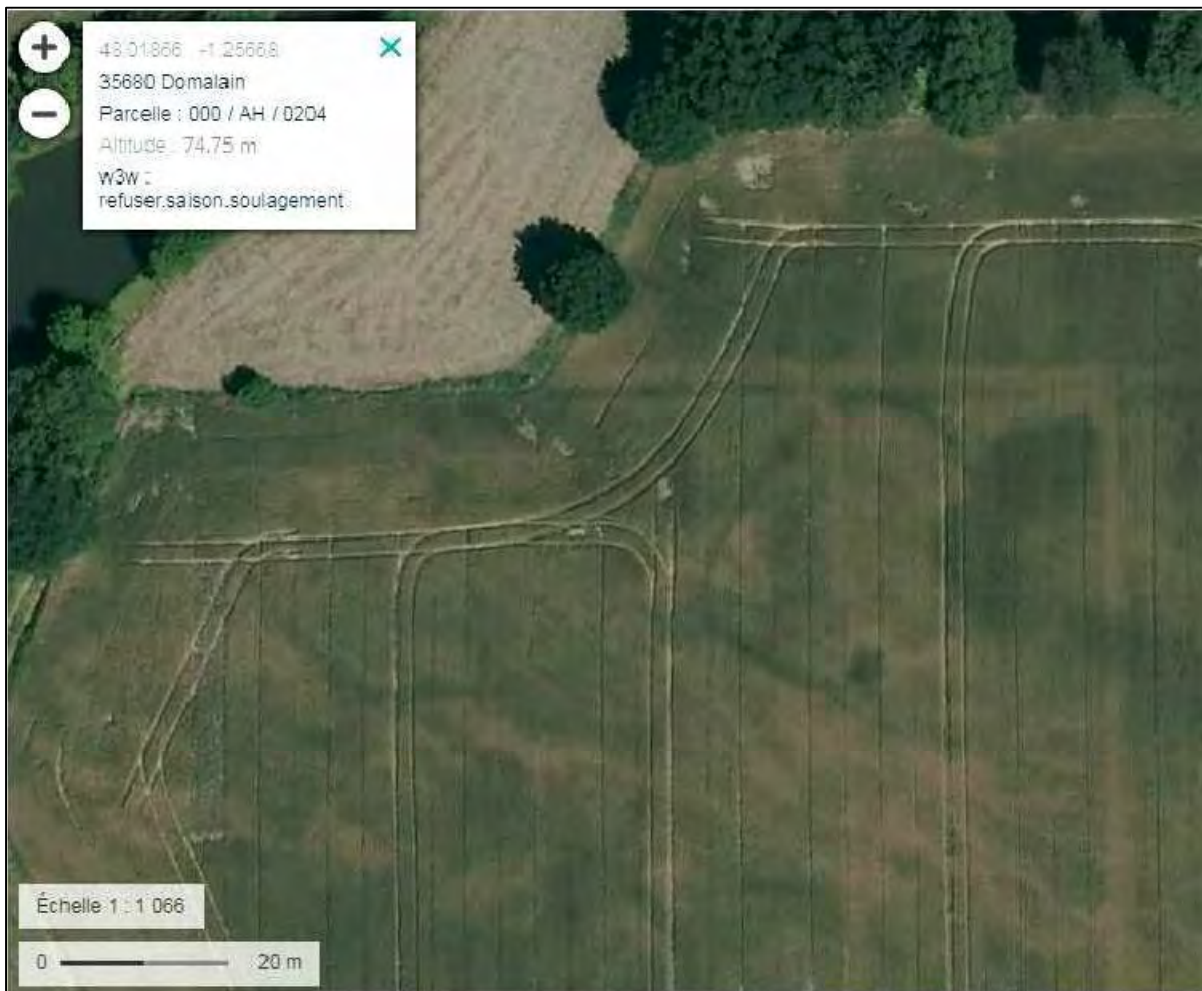
Modification



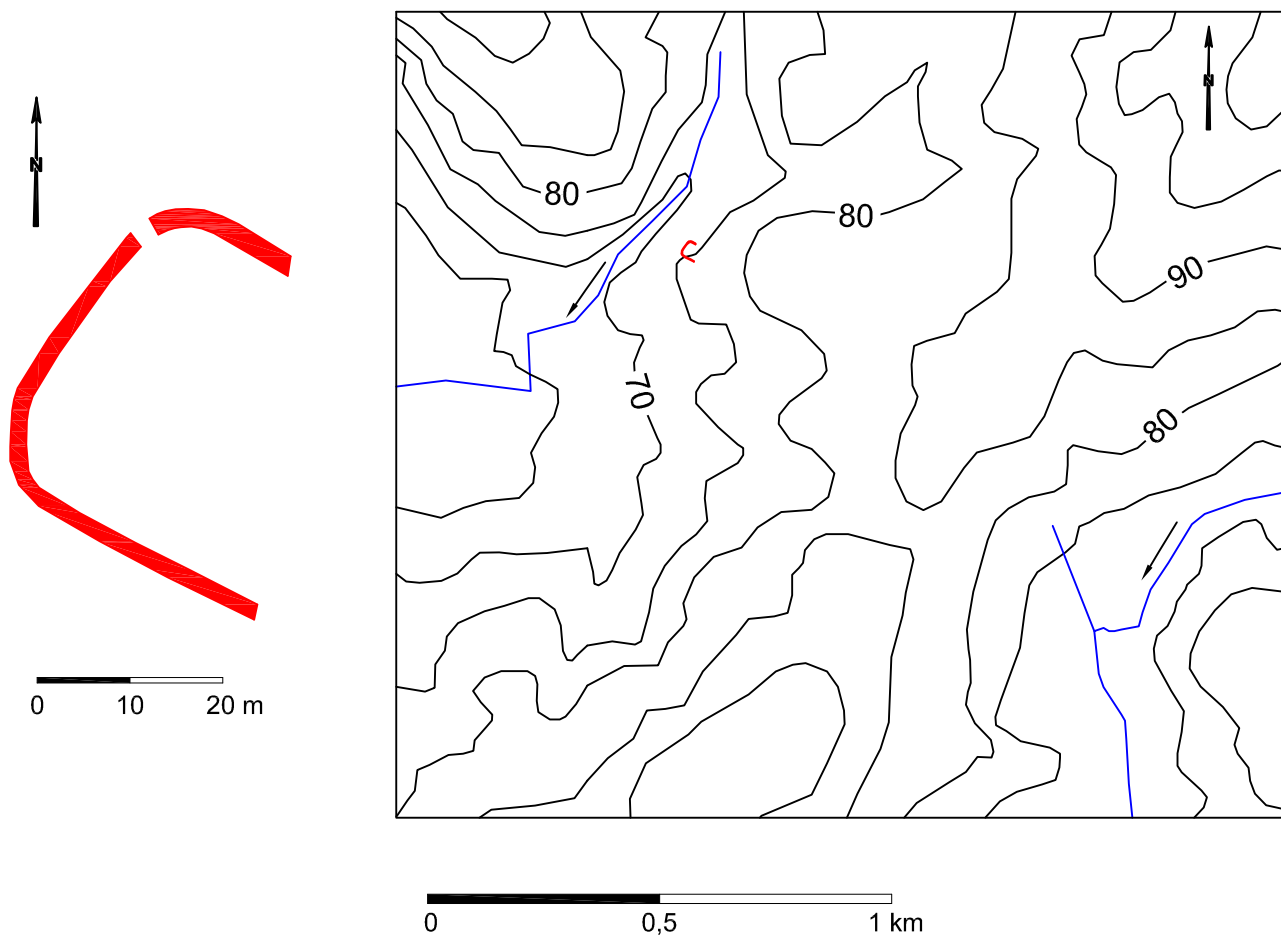




# Domalain - Le Hourdal



## Environnement topographique et hydrographique





# FICHE D'ENREGISTREMENT DE DECOUVERTE

Année : 2022

Première mention = X

Données complémentaires =

Année de première mention =

N° de l'EA =

NOM DU REDACTEUR : André CORRE  
TEL : 06 71 40 04 16

**localisation** Département : *Ille-et-Vilaine* Commune principale: *Grand-Fougeray*

Nom : *Stèle 15 rue du château*

Lieu-dit de l'IGN : *15 rue du Château*

<i>Commune principale</i>	<i>Lieu-dit du cadastre</i>	<i>Année</i>	<i>Section</i>	<i>Parcelle</i>
<i>Grand-Fougeray</i>	<i>15 rue du Château</i>	<i>20229</i>	<i>AC</i>	<i>57</i>

<i>Commune (s)secondaire(s)</i>	<i>Lieu-dit du cadastre</i>	<i>Année</i>	<i>Section (s)</i>	<i>Parcelle (s)</i>

## IDENTIFICATION

**DESCRIPTION** (les affixes 1 et 2 sont à choisir dans la liste des affixes matière, morphologie ou autre)

<i>Structures (illimité)</i>	<i>Doute</i>	<i>Affixe 1</i>	<i>Affixe 2</i>	<i>Quantité</i>
<i>Stèle</i>		Pierre	Grès ?	1

### *Commentaire sur les structures*

Stèle située dans la cour de la maison (de la fin du XIX<sup>e</sup> siècle) au 15 rue du château. Elle est fichée dans le sol, à gauche de l'entrée, derrière le muret séparant la cour de la rue. C'est une stèle basse de forme ovale avec un replat sur sa partie supérieure. Ses dimensions sont : hauteur : 60,5 cm, largeur à la base : 62,5 cm, épaisseur : 48 cm, partie supérieure plane de 29 cm par 22 cm. Sa surface est bouchardée et son coefficient d'élanement est de 1,15 (hauteur par largeur moyenne à la base) soit une proportion classique.

**INTERPRETATION** (les affixes 1 et 2 sont à choisir dans la liste des affixes matière, morphologie ou autre)

<i>Nature (limité à 2)</i>	<i>Affixe 1</i>	<i>Affixe 2</i>	<i>Quantité</i>
<i>Stèle funéraire</i>			1

### *Commentaire sur l'interprétation*

Les stèles funéraires de l'âge du Fer sont rares en Ille-et-Vilaine, l'hypothèse d'un déplacement est possible.

**MOBILIER** Mobilier significatif (décrit et commenté) : voir ci-dessus

Contexte du mobilier :

## CHRONOLOGIE

Période de début : Âge du Fer		siècle :	date :
Période de fin : Âge du Fer		siècle :	date :

*Indicateur de période :*

*Attribution culturelle :*

Commentaire sur la chronologie

**GEOREFERENCES** (Coordonnées de l'entité) : **Lambert 2 étendu**

**Type de fond** : **Carte IGN 1 :25000**

**Précision de l'emprise** : **Bonne**

**X du centroïde** : **294.991**

**Y du centroïde** : **2310.513**

**Z du centroïde** :

**altitude en m** : **59,80**

#### ETAT ACTUEL

**Situation** : **X** *plein air*

*Grotte, abri, souterrain*

*Immergé*

<b>Topographie</b>	<b>Géologie</b>	<b>Géomorphologie</b>
Point haut	Arénigien : Formation du Grès armoricain : Quartzites, psamites, siltites micacées	

**Détruit** : Non

**En élévation** : Oui

#### CIRCONSTANCES DE DECOUVERTE

<b>Année de la découverte</b>	<b>Circonstance de la découverte</b>	<b>Inventeur/informateur</b>
2022	Prospection	Jean-Jacques Blain

**SOURCES** :(mentionner documents bibliographiques, archives, cartes, plans, photographies etc...) :

notice	pages concernées

*Commentaire général sur l'EA :*

**Cadre réservé au SRA**

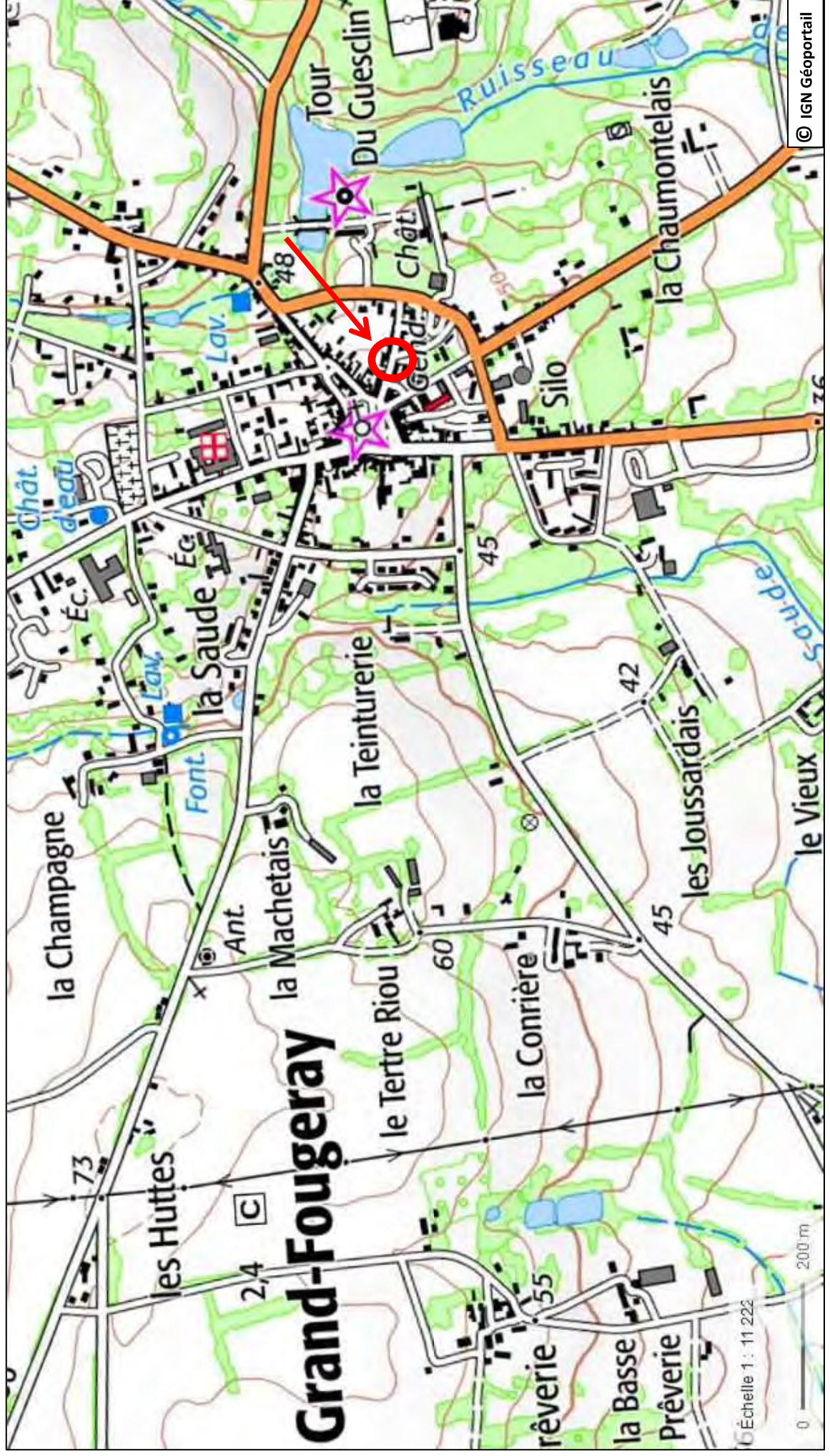
• N° Entité :

Modification

## Grand-Fougeray

Lieu-dit : 15 rue du Château      Code INSEE : 35124

N° d'EA :      Commune : Grand-Fougeray





Département :  
ILLE ET VILAINE

Commune :  
GRAND-FOUGERAY

Section : AC  
Feuille : 000 AC 01

Échelle d'origine : 1/1000  
Échelle d'édition : 1/1000

Date d'édition : 24/11/2022  
(fuseau horaire de Paris)

Coordonnées en projection : RGF93CC48  
©2022 Direction Générale des Finances  
Publiques

DIRECTION GÉNÉRALE DES FINANCES PUBLIQUES

-----  
EXTRAIT DU PLAN CADASTRAL  
-----

Le plan visualisé sur cet extrait est géré  
par le centre des impôts foncier suivant :  
PTGC Rennes  
2, bd Magenta BP 12301 35023  
35023 RENNES Cedex 9  
tél. 02 99 29 37 55 -fax  
ptgc.350.rennes@dgfp.finances.gouv.fr

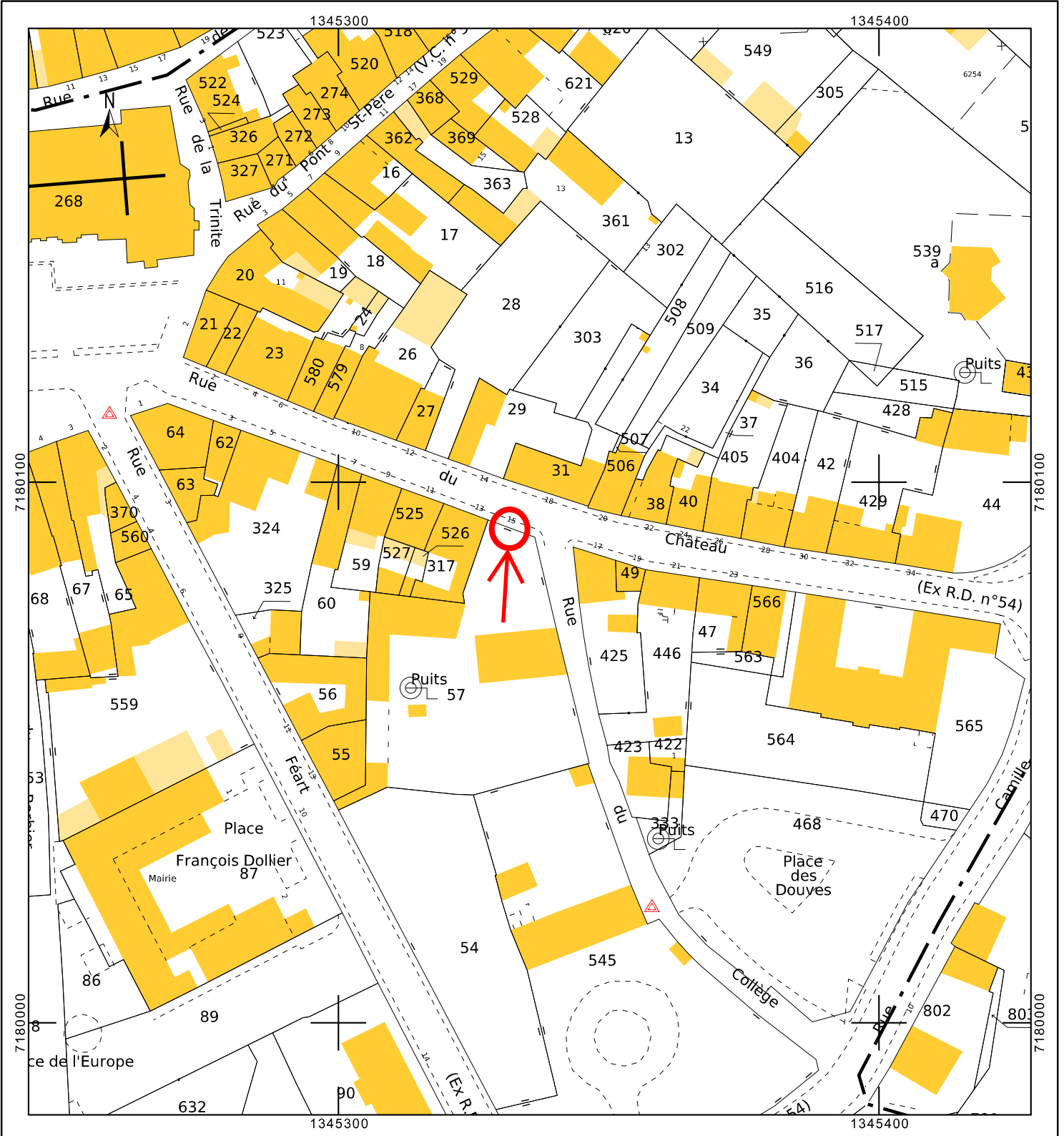
Cet extrait de plan vous est délivré par :

cadastre.gouv.fr

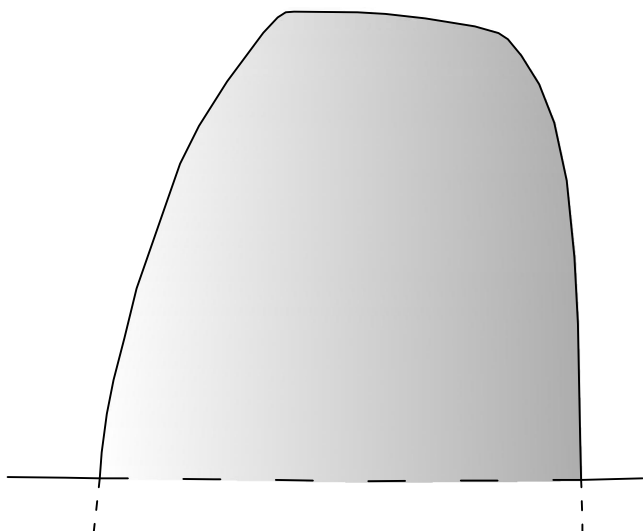
**Grand-Fougeray**

Adresse cadastrale : 15 rue du Château  
Lieu-dit IGN : 15 rue du château

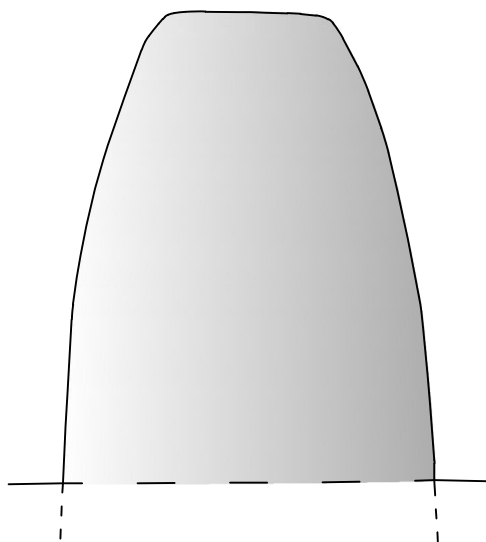
**Stèle**



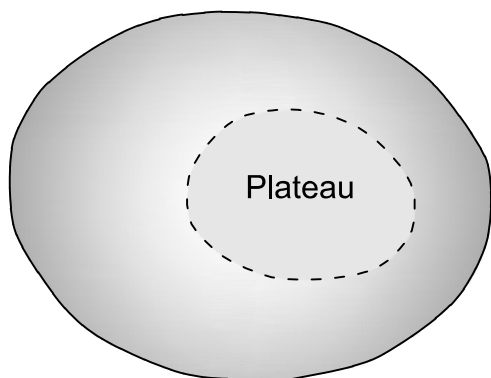
Profil sud



Profil ouest



Vue de dessus



0 10 20 30 40 50 cm



Relevé Jean-Jacques Blain

Vue ouest



Vue sud



**Commune de Grand-Fougeray (35)**  
15 rue du Château  
Stèle de l'âge du Fer

# FICHE D'ENREGISTREMENT DE DECOUVERTE

Année : 2022

Première mention =

Données complémentaires = X

Année de première mention = 1928

N° de l'EA = 35 124 0022

NOM DU REDACTEUR : André CORRE  
TEL : 06 71 40 04 16

**localisation** Département : *Ille-et-Vilaine* Commune principale: *Grarnd-Fougeray*

Nom : *Château*

Lieu-dit de l'IGN : *Tour Du Guesclin*

Commune principale	Lieu-dit du cadastre	Année	Section	Parcelles
<i>Grand-Fougeray</i>	<i>3 rue Bertrand Duguesclin</i>	<i>2022</i>	<i>Q</i>	<i>20</i>
	<i>La tour Duguesclin</i>	<i>2022</i>	<i>Q</i>	<i>31, 721</i>

Commune (s)secondaire(s)	Lieu-dit du cadastre	Année	Section (s)	Parcelle (s)

## IDENTIFICATION

**DESCRIPTION** (les affixes 1 et 2 sont à choisir dans la liste des affixes matière, morphologie ou autre)

Structures (illimité)	Doute	Affixe 1	Affixe 2	Quantité
<i>Tours, rempart</i>		Pierre		1

*Commentaire sur les structures*  
Voir notice explicative

**INTERPRETATION** (les affixes 1 et 2 sont à choisir dans la liste des affixes matière, morphologie ou autre)

Nature (limité à 2)	Affixe 1	Affixe 2	Quantité
<i>Château fort</i>	Pierre		1

*Commentaire sur l'interprétation*  
Voir notice explicative

**MOBILIER** Mobilier significatif (décrit et commenté) : néant

Contexte du mobilier :

## CHRONOLOGIE

Période de début : Moyen Âge	siècle :	date :
Période de fin : Moyen Âge	siècle :	date :

Indicateur de période :

Attribution culturelle :



Commentaire sur la chronologie

**GEOREFERENCES** (Coordonnées de l'entité) : **Lambert 2 étendu**

**Type de fond** : **Carte IGN 1 :25000**

**Précision de l'emprise** : **Bonne**

**X du centroïde** : **295.230**

**Y du centroïde** : **2310.580**

**Z du centroïde** :

**altitude en m** : **46**

#### ETAT ACTUEL

**Situation** : **X** *plein air*

*Grotte, abri, souterrain*

*Immergé*

<b>Topographie</b>	<b>Géologie</b>	<b>Géomorphologie</b>
Versant est	Arénigien : Formation du Grès armoricain : Quartzites, psamites, siltites micacées	

**Détruit** : partiellement

**En élévation** : oui

#### CIRCONSTANCES DE DECOUVERTE

<b>Année de la découverte</b>	<b>Circonstance de la découverte</b>	<b>Inventeur/informateur</b>

**SOURCES** :(mentionner documents bibliographiques, archives, cartes, plans, photographies etc...) :

	pages concernées
notice	
Voir notice explicative	

*Commentaire général sur l'EA : Recherches complémentaires sur les restes de la forteresse*

**Cadre réservé au SRA**

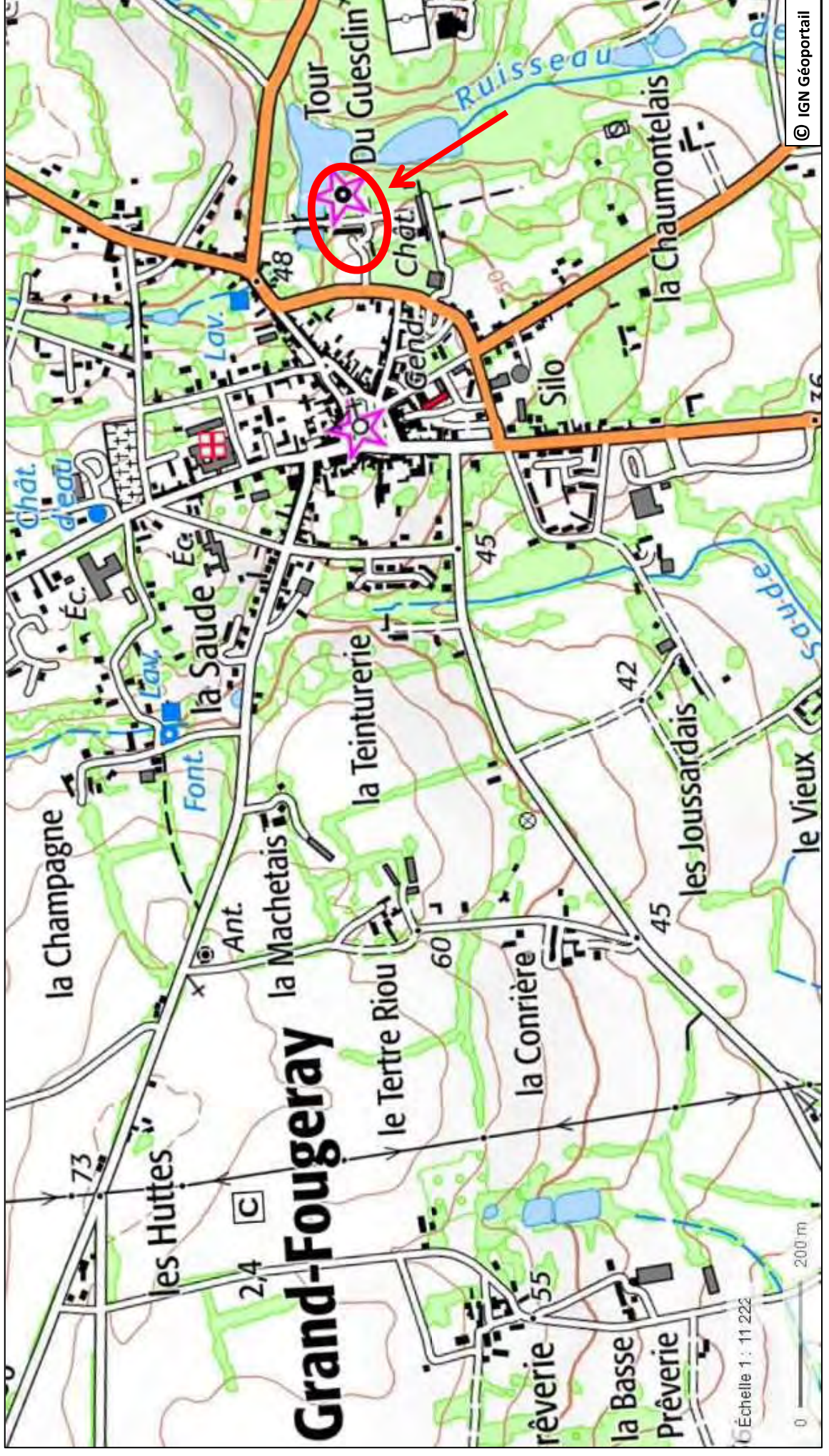
• N° Entité :

Modification

## Grand-Fougeray

Lieu-dit : Le Château  
Code INSEE : 35124

N° d'EA : 35 124 0022  
Commune : Grand-Fougeray





Département :  
ILLE-ET-VILAINE

Commune :  
GRAND-FOUGERAY

Section : Q  
Feuille : 000 Q 01

Échelle d'origine : 1/2000  
Échelle d'édition : 1/2000

Date d'édition : 09/05/2022  
(fuseau horaire de Paris)

Coordonnées en projection : RGF93CC48  
©2017 Ministère de l'Action et des  
Comptes publics

DIRECTION GÉNÉRALE DES FINANCES PUBLIQUES

-----  
EXTRAIT DU PLAN CADASTRAL  
-----

### Grand-Fougeray

Adresse cadastrale : La Tour Duguesclin  
et 3 rue Bertrand Duguesclin

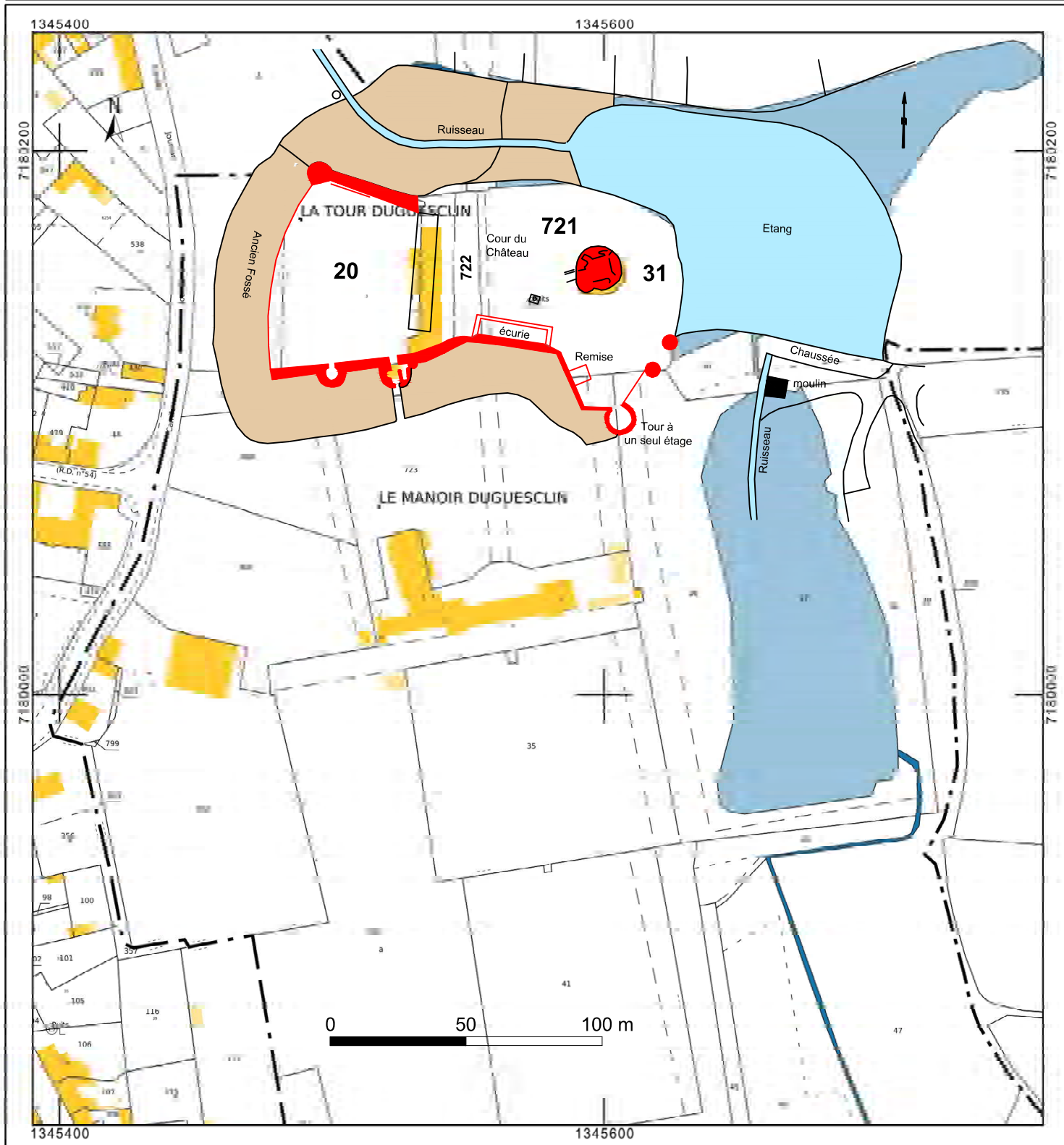
Lieu-dit IGN : Tour Du Guesclin

**Plan des restes de la forteresse encore  
visibles au XVIII<sup>e</sup> siècle, sur cadastre actuel**

Le plan visualisé sur cet extrait est géré  
par le centre des impôts foncier suivant :  
PTGC Rennes  
2, bd Magenta BP 12301 35023  
35023 RENNES Cedex 9  
tél. 02 99 29 37 55 -fax  
ptgc.350.rennes@dgfip.finances.gouv.fr

Cet extrait de plan vous est délivré par :

cadastre.gouv.fr





## Notice sur l'ancienne forteresse de Grand-Fougeray

La tour maîtresse (donjon) de Grand-Fougeray ou tour Duguesclin, classée monument historique en 1913, est l'un des seuls restes visibles de l'importante forteresse qui était implantée en contrebas du centre bourg, sur une pente descendante vers un étang capté sur le ruisseau de l'Étang du Château (fig. 1 à 3) à une altitude moyenne de 47 m NGF. La municipalité souhaitant valoriser le site dans le cadre de « Destination Rennes et les Portes de Bretagne », le Centre de Recherches Archéologiques du Pays de Rennes (CERAPAR) s'est proposé de faire des recherches documentaires et de terrain sur la forteresse, l'un des objectifs étant la création d'un film immersif en réalité virtuelle.



Fig 1 : Vue générale du site avec la tour Duguesclin, le nouveau château et le centre bourg en arrière-plan



Fig 2 : le site sur carte IGN


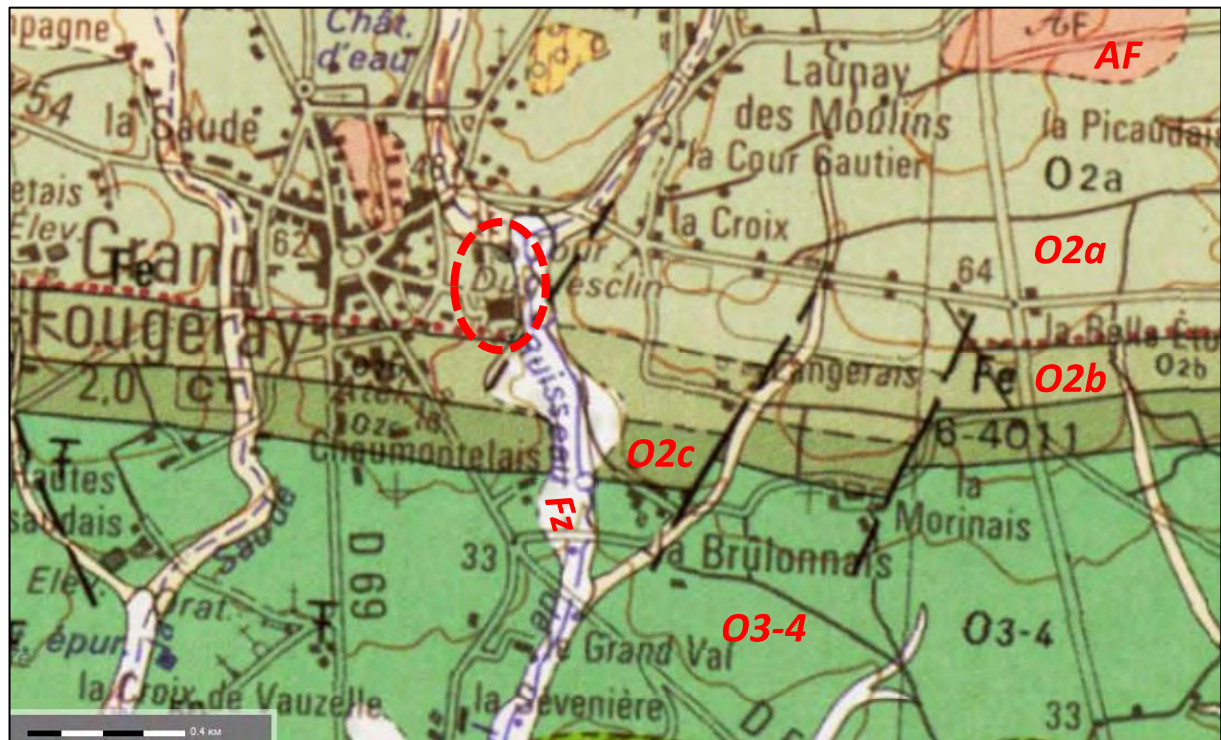


Fig 3 : la forteresse au XVIII<sup>e</sup> siècle et le château actuel (avec ses terrasses) sur le plan topographique général



## Le site et la géologie (fig. 4)

Dans l'environnement immédiat du château, c'est une formation de grès armoricain qui domine avec des quartzites, psamites et siltites micacées du membre gréseux inférieur (O2a). À environ 600 m vers le sud, on trouve la formation d'Angers Traveusot composée de schistes subardoisiers silteux sombres (O3-4). Les roches, issues de ces formations, ont été utilisées pour la construction du château. Il n'y a pas de carrière visible mais les importantes douves qui entouraient le château, aujourd'hui comblées, ont très bien pu fournir une partie des pierres nécessaires. Le sable utilisé pour la préparation des mortiers a probablement été prélevé dans les alluvions holocènes sablo-limoneuses (Fz) qui encadrent le ruisseau tout proche. Les altérites très ferruginisées (AF) au nord contiennent le minerai de fer qui pouvaient alimenter des bas-fourneaux. Des scories, déchets de la réduction du minerai, ont été retrouvées en prospection, sur la commune de Grand-Fougeray, dans des parcelles cultivées proches des villages de la Bataillais, la Glévardais, le Pont Gatouer.



**Fig 4 : carte géologique avec l'emplacement du site et les formations dans l'environnement : grès armoricain (O2a, O2b, O2c), schistes d'Angers-Traveusot (O3-4), alluvions holocènes (Fz), minerai ferrugineux (AF) (BRGM)**

## Historiographie

**Jean-Baptiste Ogée** précise qu'à l'origine La seigneurie de Fougeray relevait de celle de Nozay. Elle était possédée, en 1202, par Brient Le Bœuf, sire de Nozay et passa, ainsi que Nozay, par mariage, aux de Rieux. C'est dans un acte du Parlement, tenu en 1294 par le duc Jean II, que la seigneurie de Fougeray est qualifiée de châtelainie. Il ajoute que vers la fin du XIII<sup>e</sup> siècle, le château de Fougeray était construit et avait pris rang depuis longtemps parmi les forteresses de la contrée (Ogée 1843).

**Le chanoine Guillotin de Corson** indique que *la châtelainie était successivement possédée par les familles Le Bœuf, de Nozay, de Rieux, d'Amboise, de la Trémoille, de Châteaugiron, Raguenel, de Laval-Châteaubriant, de Montejean, de la Chapelle, de Créquy, de Rougé, de Kerboent et Loquet de Granville. Le château était au XIV<sup>e</sup> siècle une place très forte dont s'empara Du Guesclin ; des neuf tours qui le composaient, il ne demeure que le donjon depuis le démantèlement fait en 1598* (Guillotin de Corson 1883).

D'après **Paul Banéat** (Banéat 1928) *le château appartenait dans la première moitié du XI<sup>e</sup> siècle à un seigneur de race bretonne nommé Tihern, puis à son fils Le Bœuf. Il passa par alliance aux de Rieux en 1235. Paul Banéat date le donjon du XIV<sup>e</sup> siècle et reprend le chanoine Guillotin de Corson au sujet des neuf tours de l'ancien château. Il donne des extraits des actes de 1679 et 1747 décrivant ce qui restait*

alors de l'ancienne fortification puis relate la prise du château, aux mains des Anglais, par Bertrand du Guesclin en 1350.

L'ouvrage de **Jacques et Jean-Jacques Blain** (Blain 1995) fait une synthèse sur l'histoire du site et décrit, à l'aide de nombreuses illustrations, l'ancien château et le donjon. Pour la première fois, un plan de la forteresse disparue est publié, c'est le seul document connu matérialisant les différentes composantes avec tours, courtines, fossés, bâtiments et moulin.

Le mémoire de master 2 de **Ronan Louessard** reprend le plan édité par Jacques et Jean-Jacques Blain (Louessard 2012). Il décrit l'aménagement des niveaux de la tour maîtresse et reproduit quelques marques de tâcherons repérées sur les pierres de construction.

## La forteresse

Les documents évoquant l'ancienne forteresse sont rares. Un ancien plan du château non daté, en très mauvais état, est titré « *Plan de l'ancien Château de Fougeray et de ses environs, situé proche la petite ville de même nom à huit lieux de Rennes et à douze de Nantes* ». Fidèlement redessiné par Raymond Lamprier, il reproduit les vestiges encore en place vers le milieu du XVIII<sup>e</sup> siècle ainsi que le nom des parcelles (**fig.5**).

**Guillot de Corson** cite un aveu de 1541 qui décrit trop brièvement le château de Fougeray : « *Le château, place et forteresse de Foulgeré ô ses tours, maisons, clostures de fortes muraille douves et fossés, étang, chaussées, moulin à eau, coulombier et refuge à pigeons, garennes et refuge à connyns, deux journaux et demy de terre ou environ ô toutes leurs appartenances...* (Guillot de Corson 1990).

Un autre aveu du Marquisat de Fougeray de 1747 titré « *Déclaration au Roi de Catherine de Rougé, veuve du marquis de Coëtanfao* » décrit *l'emplacement de l'ancien château et forteresse de Fougeray où il paraît encore des tours, guérites, machocilles, murailles, faulces, brayes, douves et fossés, joignant lequel est le donjon séparé d'icelui par un large fossé revêtu ...*» (**voir un extrait de l'aveu de 1747 en annexe**)

Sur l'ancien plan (**extrait en fig. 6**), sept tours, entourant la cour, sont dessinées : le donjon (A), deux petites tours (B et C) semblant former un châtelet d'entrée, et quatre autres (D, E, F et G). Un mur de courtine, incomplet, relie les tours. De grands fossés, estimés à 24 m d'ouverture, épousaient l'extérieur des courtines. Au nord, l'étang devait atteindre le mur d'enceinte et, comme indiqué dans l'aveu de 1747, *l'eau duquel se communique dans les fossés qui sont autour du dit donjon*. Dans la cour du château, sont représentées une écurie et une remise ; le grand bâtiment central n'est pas attribué à une quelconque utilisation. Au sud du château, au-delà d'un *terrain vague ou commun dit des Buttes*, le plan représente une *pièce de terre du chateau dite le grand jardin*. Elle est entourée, sur ses côtés sud et ouest, de fossés creux de 17 m d'ouverture maximum. Au niveau superficie, la cour du château, de forme longiligne et orientée est-ouest, est estimée à 6 100 m<sup>2</sup>. Quant à l'importante pièce de terre située au sud, possible basse-cour de forme quadrangulaire, elle atteindrait environ 2,5 ha.

Sur le terrain, seuls deux restes de l'ancien château étaient visibles, une partie de la tour sud (F) et un élément de la courtine nord (H). Afin d'essayer de détecter d'autres parties de la forteresse, des prospections et nettoyages ont été menés, avec l'aide d'historiens locaux, dans la continuité ouest de la courtine et dans la propriété religieuse avec l'accord de la mère supérieure. Les vestiges espérés dans cette dernière partie n'ont pas été au rendez-vous, seuls une anomalie du relief et un linteau de pierre ont été repérés au niveau de la tour C. Par contre, dans la continuité de la courtine H, à l'ouest, une petite partie de la tour G est apparue sous la végétation. Les fossés représentés sur le plan et décrits dans l'aveu de 1747 ont été rebouchés et n'ont laissé aucun relief. Le moulin à eau, indiqué en aval de la chaussée de l'étang, ne montre actuellement aucun reste de maçonnerie. Une évocation du plan de l'ancien château, sous forme d'aquarelle, a été dessinée par Jean-Jacques Blain (**fig.7**).

**Le cadastre napoléonien** du début du XIX<sup>e</sup> siècle (**fig. 8**) ne représente que le donjon avec un bâtiment accolé aujourd'hui disparu ainsi qu'une probable ferme, du nom de la parcelle qui la jouxte (jardin de la ferme). Il n'y a aucun indice sur la forteresse si ce n'est un petit arc de cercle montrant l'emplacement de la tour F du plan du milieu du XVIII<sup>e</sup> siècles. Quelques toponymes associés aux différents terrains sont évocateurs comme : pré des écuries (4), pré de la tour (11), au château (12), pré des douves (16), pré de la garenne (26).



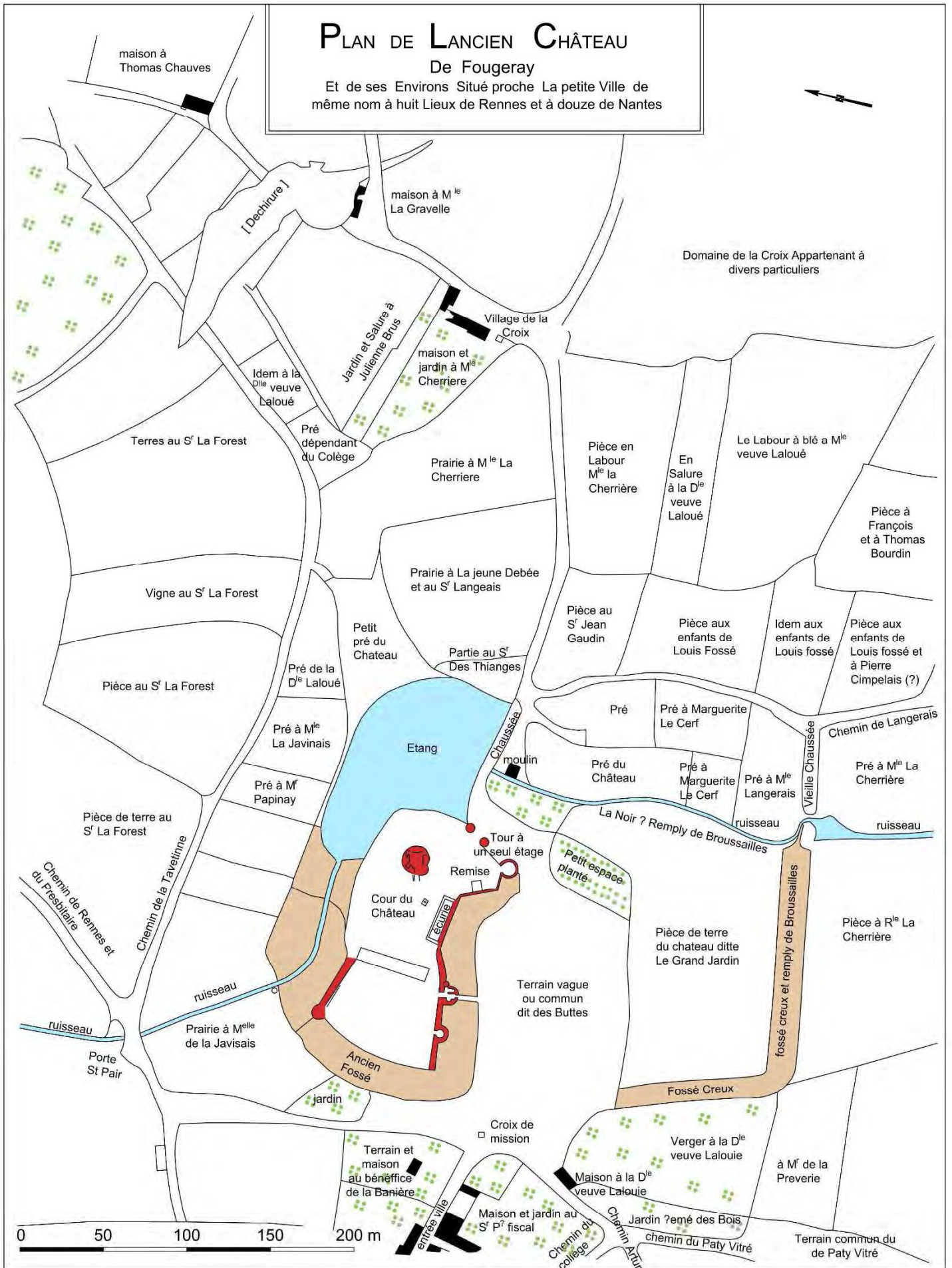
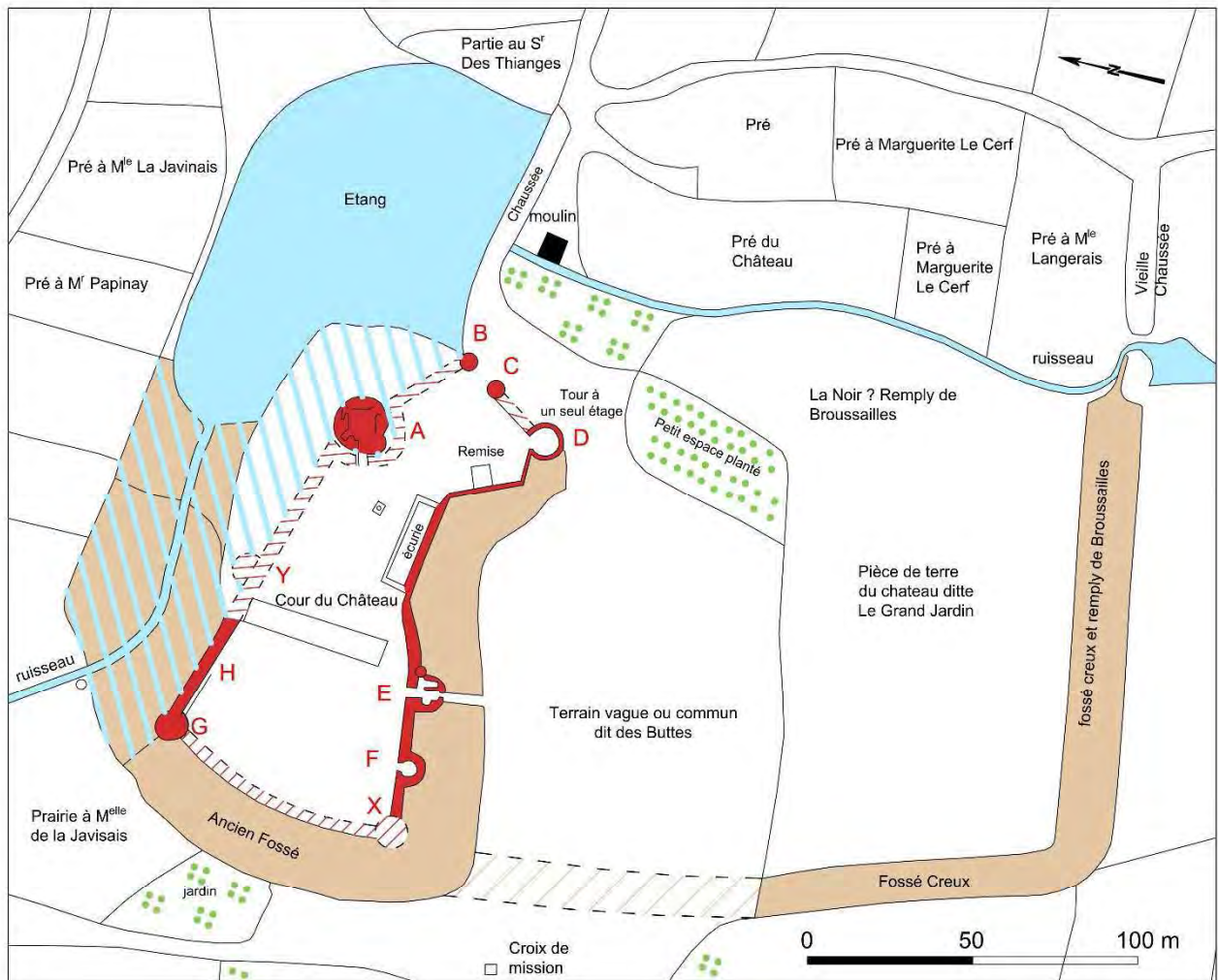



Fig 5 : plan du milieu du XVIII<sup>e</sup> siècle avec toponymes des parcelles





**Fig 6 : extrait du plan du milieu du XVIII<sup>e</sup> siècle avec les restes de la forteresse et, en hachuré, les hypothèses de restitution : tours, courtine, étang, fossé.**



**Fig 7 : hypothèse de restitution de la forteresse en vue aérienne (aquarelle de Jean-Jacques Blain)**



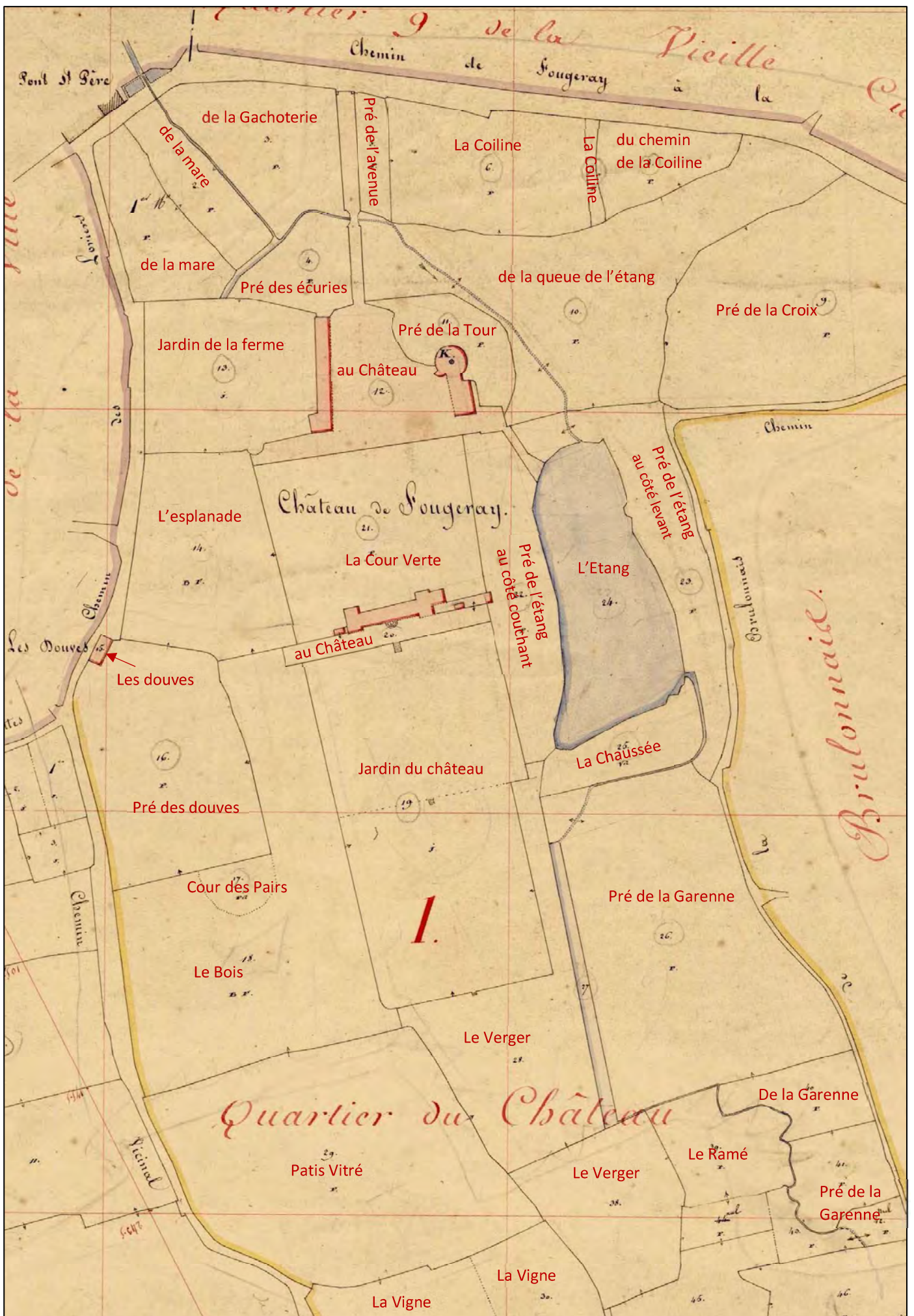


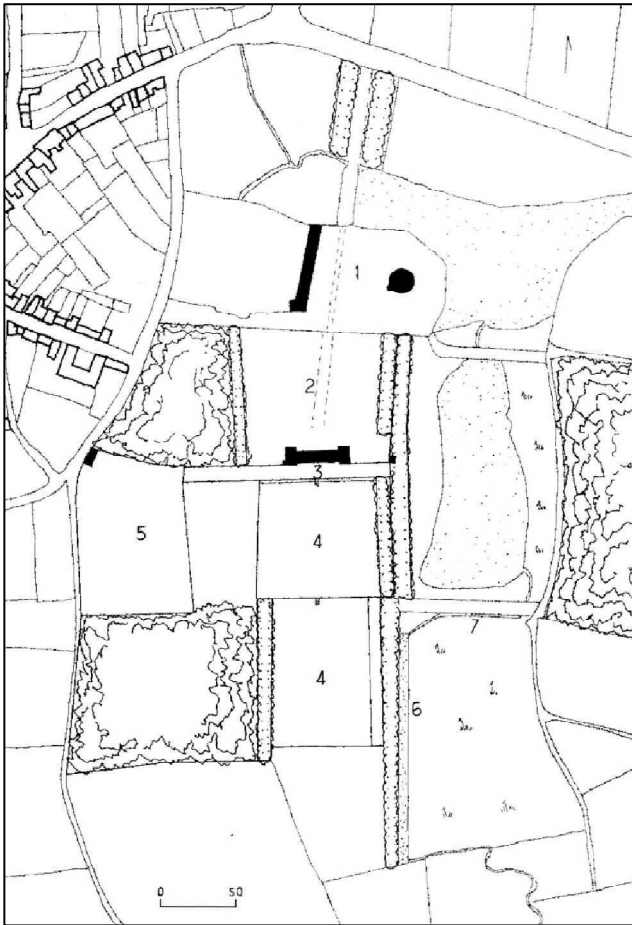
Fig 8 : plan du cadastre napoléonien (non daté - début XIX<sup>e</sup> siècle) avec les toponymes des parcelles (ADIV 35)




## Un nouveau château dans les années 1750

La construction d'un château de style malouinière par la famille Locquet de Grandville, actuellement propriété de l'institution « Famille Missionnaire de Notre-Dame », a eu pour conséquence la destruction des ruines de la forteresse encore en place au milieu du XVIII<sup>e</sup> siècle qui avait été auparavant démantelée en 1598 après les guerres de religion.

Charles de Locquet de Grandville, petit-fils d'armateur, fils d'un trésorier de France, directeur de la compagnie des Indes orientales de Saint-Malo s'y établit *pour y vivre noblement en élevant au milieu du XVIII<sup>e</sup> siècle un château associé à un jardin ordonnancé (fig.9 et 10)*. Les importants travaux de terrassement nécessaires à la création de ce jardin n'ont laissé aucune chance aux anciennes douves et aux fortifications, bien que ruinées, qui s'y élevaient encore (Amiot 2016).



**Fig 9 : plan du nouveau château et son jardin ordonnancé**  
1 : cour de l'ancien château fort - 2 : cour verte  
3 : terrasse haute - 4 : jardins en terrasse - 5 : potager  
6 : canal - 7 : digue (Plan Christophe Amiot)

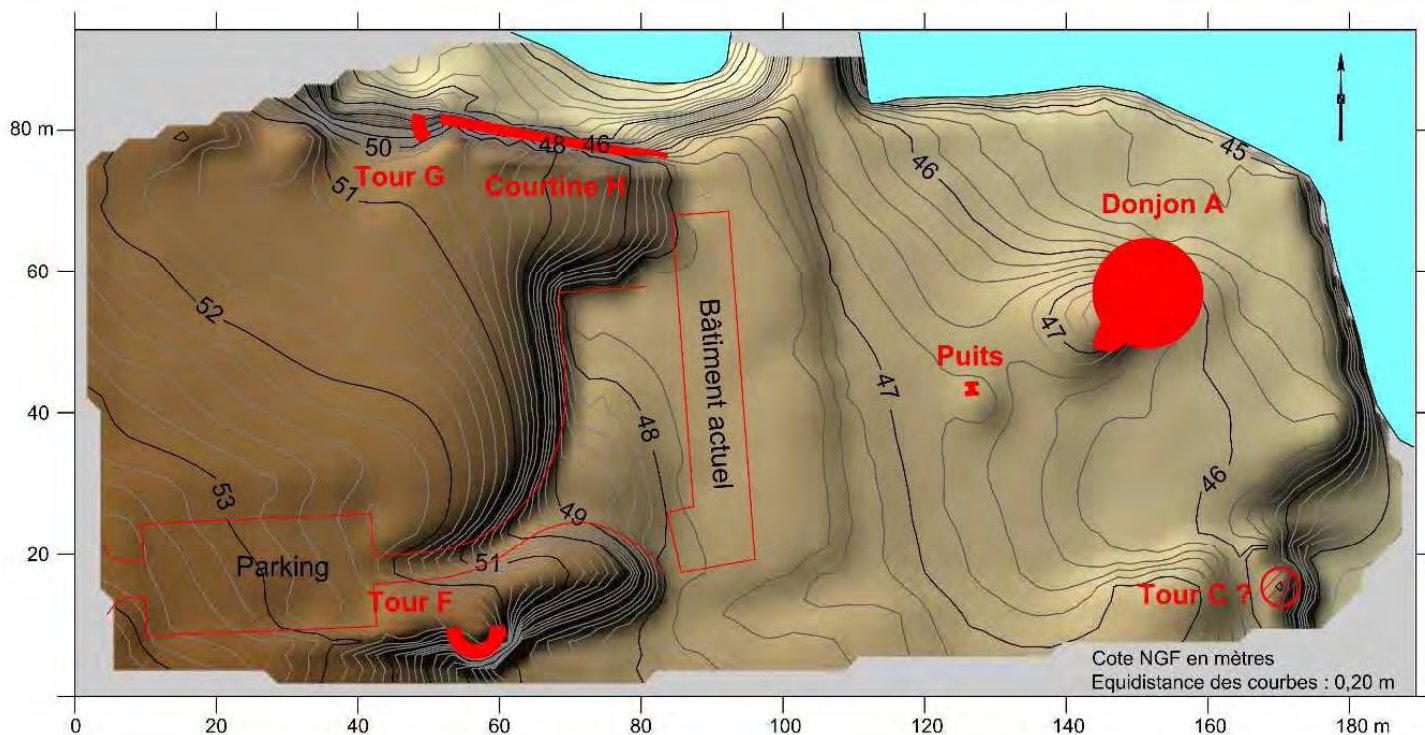


**Fig 10 : photo aérienne du nouveau château vers 1950 (IGN) - en repère 4 apparaît l'aménagement du jardin à la française**

## Les restes encore en place

Afin de positionner au mieux les restes en place et d'essayer de déceler des anomalies de terrain, un relevé topographique et un relevé du bâti ont suivi l'opération de nettoyage (fig.11). Les données obtenues ont été confrontées au plan du milieu du XVIII<sup>e</sup> siècle qui s'est avéré précis. La topographie actuelle n'a pas fait apparaître de reliefs à mettre en relation avec les fossés figurant sur ce plan ancien.





**Fig 11 : relevé topographique et emplacement des vestiges encore visibles aujourd'hui (plan CERAPAR)**

### La courtine nord H (fig. 12 à 15)

Elle est conservée sur une longueur de 32 m pour une hauteur de 5,50 m maximum avec un fruit de 0,60 m entre le sommet et la base. Son épaisseur n'a pas été déterminée du fait d'une restauration récente dans sa partie supérieure. Afin de mieux cerner sa composition, une portion du parement de la maçonnerie a été relevée en pierre à pierre sur une surface de 4,40 m<sup>2</sup>. Les pierres en quartzite couvrent 40% de cette surface, celles en grès 36% et celles en schiste 24%. Les dimensions moyennes de ces pierres sont très variables, elles sont de 55 cm x 12 cm pour les plus grandes, 18 cm x 7 cm pour les moyennes, et 10 cm x 3 cm pour les plus petites, ces dernières, souvent en schiste, servent de calage et de rattrapage des lits de construction. Il n'a pas été possible de voir le liant entre les pierres, terre ou mortier ?

L'emplacement de cette courtine va de pair avec le plan du XVIII<sup>e</sup> siècle. Son bon état apparent n'exclut pas une importante restauration ancienne. Dans sa continuité vers l'ouest un autre mur est édifié, il s'agit d'un mur postérieur et indépendant de la courtine de la forteresse.




**Fig 12 : vue d'ensemble de la courtine nord (photo Jean-Jacques Blain)**



**Fig 13 : vue partielle du parement extérieur de la courtine (H) avec partie restaurée à son sommet (photo Jean-Jacques Blain)**



**Fig 14 : relevé pierre à pierre d'une portion du parement de la courtine (CERAPAR)**



**Fig 15 : vue partielle du parement extérieur de la courtine correspondant au relevé pierre à pierre**





### La tour sud F (fig. 16 à 18)

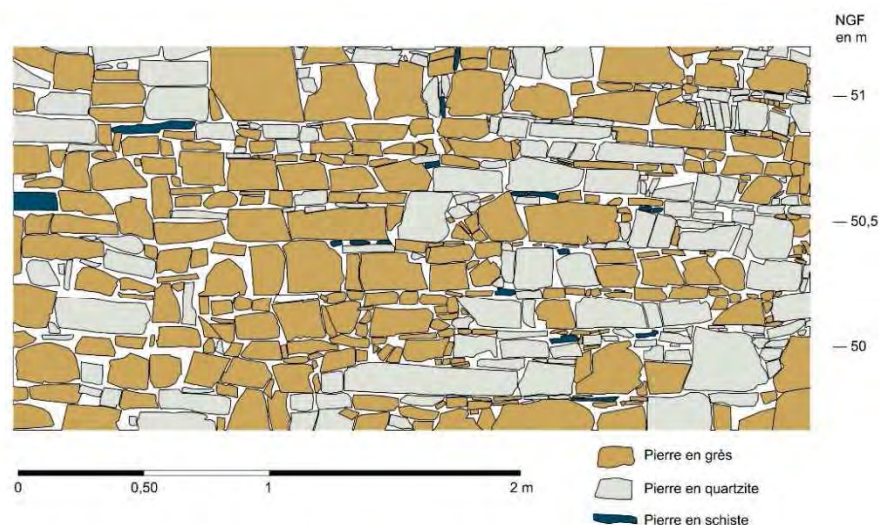
Son positionnement et sa forme sont conformes au plan ancien. Elle a un diamètre extérieur estimé à 8 m et sa hauteur conservée est de 2,50 m maximum. Son épaisseur n'est pas mesurable. Une fenêtre de relevé en pierre à pierre du parement sur 4,80 m<sup>2</sup> montre que les pierres en grès représentent 63,5% de la surface, celles en quartzite 35%, et celles en schiste 1%. La dimension des pierres est ici aussi très variable : de 30 cm x 30 cm, 68 cm x 12 cm pour les plus grandes à 10 cm x 3 cm pour les plus petites. Comme pour le mur de courtine, le liant des pierres n'est pas visible et des portions de parements laissent entrevoir des restaurations.

Un petit élément de la courtine qui jouxtait cette tour existerait sous le bâtiment attenant (information orale).

**Fig 16 : vue actuelle de la tour sud (F)**



**Fig 17 : relevé pierre à pierre d'une portion du parement de la tour sud (CERAPAR)**



**Fig 18 : vue partielle du parement extérieur de la tour sud correspondant au relevé pierre à pierre**





### La tour nord G (fig. 19 à 21)

Totalement inconnue jusqu'à nos jours, une petite partie de cette tour est apparue lors du nettoyage de la végétation. Bien que les vestiges soient ténus, son emplacement correspond à la tour indiquée sur le plan du XVIII<sup>e</sup> siècle. Un relevé en plan et en élévation a été réalisé. Il permet d'émettre une hypothèse sur son diamètre extérieur qui pourrait avoisiner les 8 m pour un diamètre intérieur de 4 m. La hauteur observée est de 3 m, et, sur le parement, le grès est légèrement majoritaire avec 45% de la surface relevée, le quartzite 40% et le schiste 15%. Bien que les pierres soient peu visibles quelques dimensions ont été relevées dans le parement : 43 cm x 22 cm pour la plus grande, 20 cm x 12 cm pour les moyennes. Les dalles de schiste assurent généralement le calage dans la maçonnerie mais il faut noter la présence d'une grande pierre de cette matière de 117 cm x 30 x 6 cm dans l'intérieur du mur de la tour. Quelques traces de mortier entre les pierres, voire à la surface de celles-ci, évoquent son utilisation en blocage de la maçonnerie.

Le raccordement de la tour avec la courtine n'est malheureusement plus visible du fait, sans doute, des restaurations réalisées sur cette dernière.



Fig. 19 : la tour nord dans l'environnement (Photo J.-J. Blain)

Fig. 20 : détail de la tour nord (Photo J.-J. Blain)

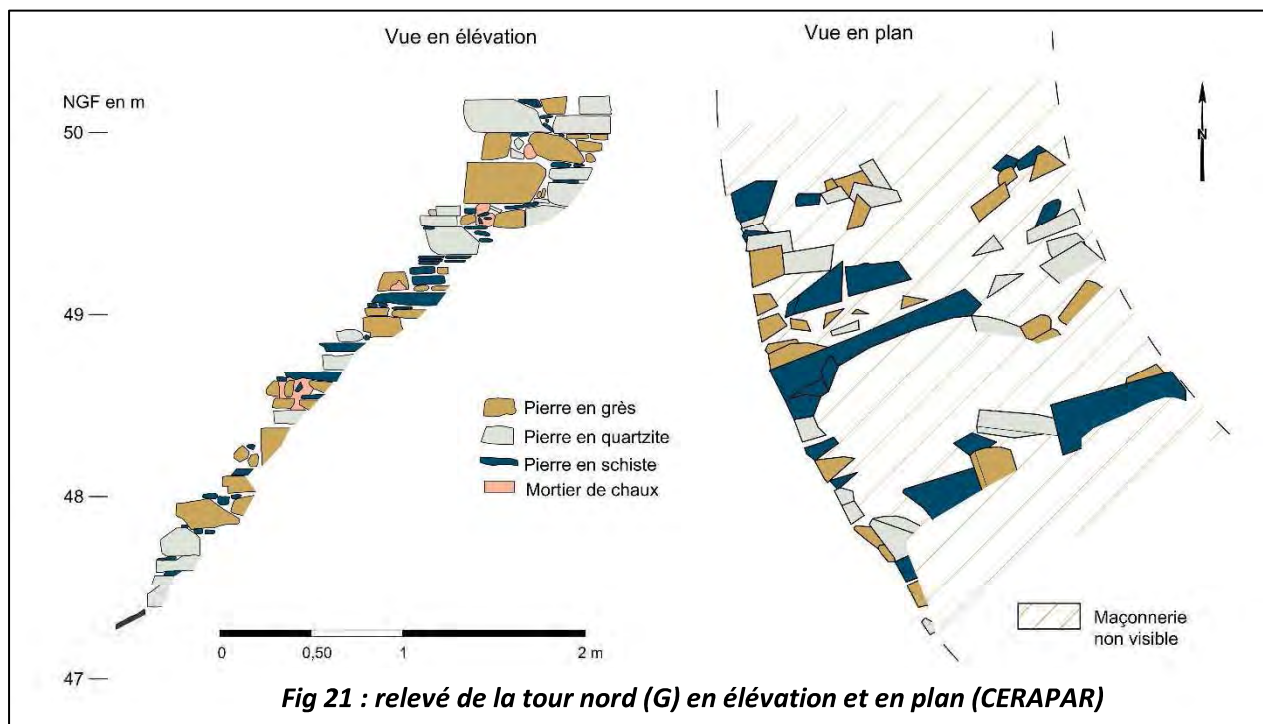
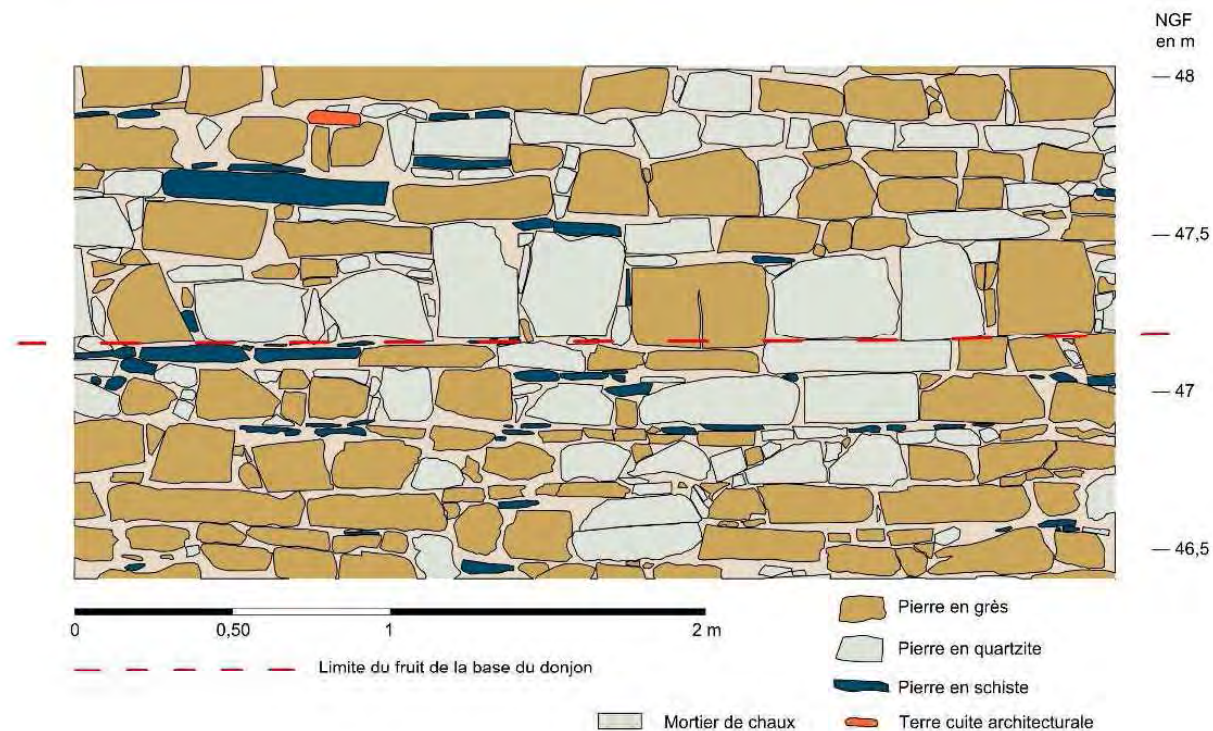


Fig 21 : relevé de la tour nord (G) en élévation et en plan (CERAPAR)



## Relevé d'une vignette sur la tour maîtresse A (fig. 22 et 23)

Afin d'avoir un aperçu de la maçonnerie à la base du donjon, un relevé pierre à pierre a été effectué sur un peu plus de 5 m<sup>2</sup>, à la jonction du fruit et de la partie verticale. C'est le grès qui domine avec 59% de la surface relevée, puis le quartzite avec 36% et enfin le schiste, très peu représenté avec 5%. Les dimensions des pierres sont plus importantes dans la partie verticale du mur que sur le fruit, avec pour les plus grandes des cotes de 96 cm x 24 cm, 45 x 25 cm, pour les moyennes 30 cm x 10 cm tandis que les plus petites, surtout des petites dalles de schiste destinées au calage, ont une épaisseur moyenne de 2 cm. Le tout est lié au mortier de chaux. Notons la présence d'une seule terre cuite architecturale de 16 cm par 4 cm, possible brique en réemploi ?



**Fig 22 : relevé pierre à pierre d'une portion du parement de la base de la tour maîtresse (CERAPAR)**



**Fig 23 : vue de la partie du parement de la base de la tour maîtresse correspondant au relevé**



## Observations sur l'ancien plan et hypothèses sur la forteresse

Le plan ancien dénombre sept tours alors que dans les textes, le chanoine Guillotin de Corson et Paul Banéat parlent de neuf tours. Ce dernier chiffre est plausible, en effet, il apparaît un premier manque (X) à l'angle sud-ouest en lien avec la courtine ouest détruite à cette époque. Il est aussi possible d'imaginer une neuvième (Y) entre le donjon A et la tour G faisant corps avec la longue muraille manquante. L'absence de tour entre D et E pose aussi question (**fig. 6 et 7**).

Le positionnement du donjon semble bien être les pieds dans l'eau de l'étang et extérieur à l'enceinte principale. L'aveu de 1747 l'évoque mais aussi l'observation des deux portes à pont levis aux étages communiquant très vraisemblablement avec la courtine qui chemisait cette tour maîtresse sur ses faces ouest et sud où sont situées ces portes.

Les aquarelles de Jean-Jacques Blain, hypothèses de restitutions, permettent de se rendre compte de la physionomie et de l'importance de cette ancienne forteresse au temps de sa splendeur (**fig. 24 à 26**).

Peu d'informations sont données sur les bâtiments internes aux courtines, hormis une écurie et une remise, pas de trace d'habitats, de logis seigneurial, de locaux artisanaux, de chapelle... Aucune indication n'est précisée sur le long bâtiment central encore présent aujourd'hui ; le cadastre ancien évoque un toponyme « jardin de la ferme » pour le terrain attenant, signe d'une activité agricole postérieure à la forteresse ? La question de l'accès entre la courtine et la tour maîtresse, avec ses deux ouvertures à pont levis aux étages, soulève toujours des interrogations. Le puits toujours présent, reste un élément indispensable à la vie du château.

La composition des murs sur les vestiges rescapés, comme sur la tour maîtresse, est homogène avec l'utilisation de trois types de pierres extraites localement : grès, quartzite et schiste, notons toutefois une quantité minimale de schiste sur la tour F.

Au sud, les importants fossés creux, dont un *remply de broussailles*, entourant la pièce de terre du château dite « le grand jardin » sont la marque de la protection d'une annexe au domaine qui peut être un espace cultivé voire une basse-cour.

L'aveu de 1747 apporte des compléments ou confirme la présence d'une fuie, d'un étang, d'une chaussée et d'un moulin, de mottes élevées en garenne qui sont caractéristiques d'un site aristocratique.


Les recherches de terrain sur les restes de la forteresse de Grand-Fougeray, à l'aide du précieux plan du XVIII<sup>e</sup> siècle, n'ont pas apporté beaucoup de nouveautés, seule une petite portion de la tour nord figurant sur le plan ancien a été retrouvée.

Néanmoins, des pistes pour repérer les parties manquantes, tours et courtines, existent. Hormis des sondages archéologiques, une prospection géophysique du sol, non destructrice, pourrait permettre de localiser les fondations des vestiges disparus en surface.


Les recherches doivent aussi se concentrer sur la tour maîtresse, encore en place. Elle conserve un potentiel archéologique et historique très important et offre un vaste champ d'investigation pour répondre aux nombreuses questions qui se posent encore telles sa date d'édification, ses modifications ultérieures...



**Fig 24 : la forteresse vue depuis le bourg de Grand-Fougeray, hypothèse de restitution - aquarelle de Jean-Jacques Blain**



**Fig 25 : la forteresse vue depuis l'étang, hypothèse de restitution - aquarelle de Jean-Jacques Blain**



**Fig 26 : hypothèse de restitution de la tour E, vue de l'intérieur de la forteresse - aquarelle de Jean-Jacques Blain**

## Bibliographie

### **Amiot 2016**

AMIOT (Christophe) - *Le jardin ordonnancé en Ille-et-Vilaine - XVII<sup>e</sup>-XVIII<sup>e</sup> siècles*, in Bulletin et mémoires de la Société Archéologique et Historique d'Ille-et-Vilaine, tome CXX-2016 p. 140-141

### **Banéat 1928**

BANEAT (Paul) - *Le département d'Ille-et-Vilaine, histoire – archéologie – monuments*, Mayenne, tome II, 1994 (1ère édition 1928), p. 126-127

### **Blain 1995**

BLAIN (Jacques et Jean-Jacques) - *Le Grand-Fougeray au fil de l'histoire*, édité par le cercle histoire et généalogie du Grand-Fougeray, tome 1, 1995, p. 66-75

### **Guillot de Corson 1883**

GUILLOTIN de CORSON (Amédée) - *Pouillé historique de l'archevêché de Rennes*, édition Fougeray, Rennes Paris, tome IV, 1883, p. 608-610

### **Guillot de Corson 1990**

GUILLOTIN de CORSON (Amédée) – *Monographies des villes et villages de France, Bain-de-Bretagne, Le Grand-Fougeray et leurs environs* Paris, Res Universis, 1990

### **Louessard 2012**

LOUESSARD (Ronan) - *Les tours maîtresses bretonnes des XIV<sup>e</sup> et XV<sup>e</sup> siècles*, mémoire de Master 2 d'Archéologie et Histoire, sous la direction de M. Pierre-Yves Laffont, année universitaire 2011-2012

### **Ogée 1843**

OGÉE (Jean Baptiste) - *Dictionnaire historique et géographique de la province de Bretagne*, revue et augmentée par MM. A. Marcillé et P. Varin, réédition J. Floch, MAYENNE 1973, tome 1, 1843 p. 277-278



Annexe

Extrait de l'aveu de du Marquisat de Fougeray  
Déclaration au Roi de Catherine de Rougé veuve du Marquis de Coëtanfao - 1747

(2)

jurisdiction de Nantes, de la teneur et circonstances duquel marquisat suit la description:

Savoir:

L'emplacement de l'ancien château et forteresse de Fougeray, où il paraît encore des tours, guérites machoilles, murailles, faulces, brayes, douves et fossés, joignant lequel est le donjon séparé d'icelui par un large fossé revêtu: auquel donjon il y a plusieurs logements et terre asses et une grande tour, couverte d'ardoises, avec une autre qui la joint où est la vue et montrée d'icelle, dans laquelle tour il y a grand nombre de chambres et cabinets et marques de pont des murs pour la communication avec le donjon corps de gardes, terrasses, et esprons, qui sont autour d'icelle: entre lesquels terrasses et esprons il y a deux petites tours qui servent de corps de garde et un pont levie, par lequel on entre dans ledit donjon et à l'un des coins de ladicte terrasse une autre plus grosse tour que les deux précédentes qui servent de logement au concierge dudit château et au dessus de ladicte tour il y avait autre fois une fuye à pigeon.

Item, joignant ladicte principale entrée dudit donjon est un étang, l'eau duquel se communique dans les fossés qui sont autour dudit donjon et terrasse avec sa chaussée et retenue d'eau et au dessous d'icelle un moulin à eau



appelé le moulin du Château.

Item, la quenie et eueil ou dit étang sont deux petits marests.

Item, au dessous de laditte chaussée et moulin est un pré qui contient environ un journal, joignant lequel pré sont les grands jardins dudit château avec leurs hayes, fossés et douves: à côté d'iceux sont les mottes élevées en garenne et contient le tout ensemble, le nombre de trois journaux de terre ou environ, vieilles douves et fossés, entre lesquels et les grands jardins, garennes et le château, il y a une grande place où il paraît encore des vestiges de fortifications; laquelle place contient avec un jeu de longue poutre qui est à l'un des côtés d'icelle trois à quatre journaux de terre ou environ; dans laquelle place se vendent aux jours de foire et marchés qui se tiennent en la ville de Fougeray des boeufs, vaches, porcs et autre sorte de bétail, marchandise et denrées.

Item, appartient à laditte dame, marquise de Fougeray le devoir de guet pour la garde de laditte place et château de Fougeray, sur les domaines et sujets, roturiers dudit marquisat.

Item le droit de péage prévoté et coutume sur toutes marchandises passant dans l'étendue dudit marquisat.

Item, deux halles ou coluiés dans laditte

**FICHE D'ENREGISTREMENT DE DECOUVERTE**

Année : 2022

Première mention = **X**

Données complémentaires =

Année de première mention =

N° de l'EA =

NOM DU REDACTEUR : André CORRE  
TEL : 06 71 40 04 16

**localisation** Département : *Ille-et-Vilaine* commune principale: *Grand-Fougeray*

Nom : **La Glévardais**

Lieu-dit de l'IGN : *La Glévardais*

<i>Commune principale</i>	<i>Lieu-dit du cadastre</i>	<i>Année</i>	<i>Section</i>	<i>Parcelle</i>
<i>Grand-Fougeray</i>	<i>Domaine de Brandeneuf</i>	<i>2022</i>	<i>Ferrier A : XT</i>	<i>36</i>
<i>Grand-Fougeray</i>	<i>Domaine des Frèches</i>	<i>2022</i>	<i>Ferrier B : YB</i>	<i>100</i>
<i>Grand-Fougeray</i>	<i>Domaine des Frèches</i>	<i>2022</i>	<i>Ferrier C : YB</i>	<i>96</i>

**IDENTIFICATION**

**DESCRIPTION** (les affixes 1 et 2 sont à choisir dans la liste des affixes matière, morphologie ou autre )

<i>Structures (illimité)</i>	<i>Doute</i>	<i>Affixe 1</i>	<i>Affixe 2</i>	<i>Quantité</i>
<i>Zones de rejet, ferrier</i>		Fer (scories)		3

**Commentaire sur les structures**

Trois rejets de scories en milieu ouvert

**Ferrier A** : ferrier étalé avec nombreuses scories dans une zone brunâtre de 20 m par 20 m

**Ferrier B** : ferrier étalé avec nombreuses scories dans une zone brunâtre de 12 m par 12 m

**Ferrier C** : ferrier étalé avec nombreuses scories dans une zone brunâtre de 20 m par 15 m

**INTERPRETATION** (les affixes 1 et 2 sont à choisir dans la liste des affixes matière, morphologie ou autre )

<i>Nature (limité à 2)</i>	<i>Affixe 1</i>	<i>Affixe 2</i>	<i>Quantité</i>
<i>Atelier métallurgique</i>	Fer (scories)		3

**Commentaire sur l'interprétation**

Présence de scories

**MOBILIER (VOIR PHOTOS)**

*Mobilier significatif (décrit et commenté) : trois scories prélevées par site*

Contexte du mobilier : Lieu de dépôt du mobilier : CERAPAR

**CHRONOLOGIE**

Période de début : indéterminé		siècle :	date :
Période de fin : indéterminé		siècle :	date :

**Indicateur de période** : Les éléments observés ne permettent pas de proposer une datation

**Attribution culturelle** :

Commentaire sur la chronologie



**GEOREFERENCES** (Coordonnées de l'entité) : **Lambert 2 étendu**

**Type de fond** : **Carte IGN 1 :25000**

**Précision de l'emprise** : **Bonne**

**Ferrier A** : **X du centroïde : 293.534**    **Y du centroïde : 2314.352**    **altitude en m : 24,50**

**Ferrier B** : **X du centroïde : 294.170**    **Y du centroïde : 2314.412**    **altitude en m : 25**

**Ferrier C** : **X du centroïde : 294.474**    **Y du centroïde : 2314.451**    **altitude en m : 27**

**ETAT ACTUEL**

**Situation** :    *X* *plein air*                      *Grotte, abri, souterrain*                      *Immergé*

<b>Topographie</b>	<b>Géologie</b>	
Fond de vallon	Formation d'Angers-Traveusot : Schistes subardoisiers silteux sombres, chlorito-micacés Alluvions holocènes sablo-limoneuses et parfois graveleuses	

**Détruit** : oui

**En élévation** : non

**CIRCONSTANCES DE DECOUVERTE**

<b>Année de la découverte</b>	<b>Circonstance de la découverte</b>	<b>Inventeur/informateur</b>
2022	Prospection pédestre	Jean-Luc Chateigner

**SOURCES** :(mentionner documents bibliographiques, archives, cartes, plans, photographies etc...) :

Photos Google Earth 2006	

*Commentaire général sur l'EA* :

**Cadre réservé au SRA**

• N° Entité :

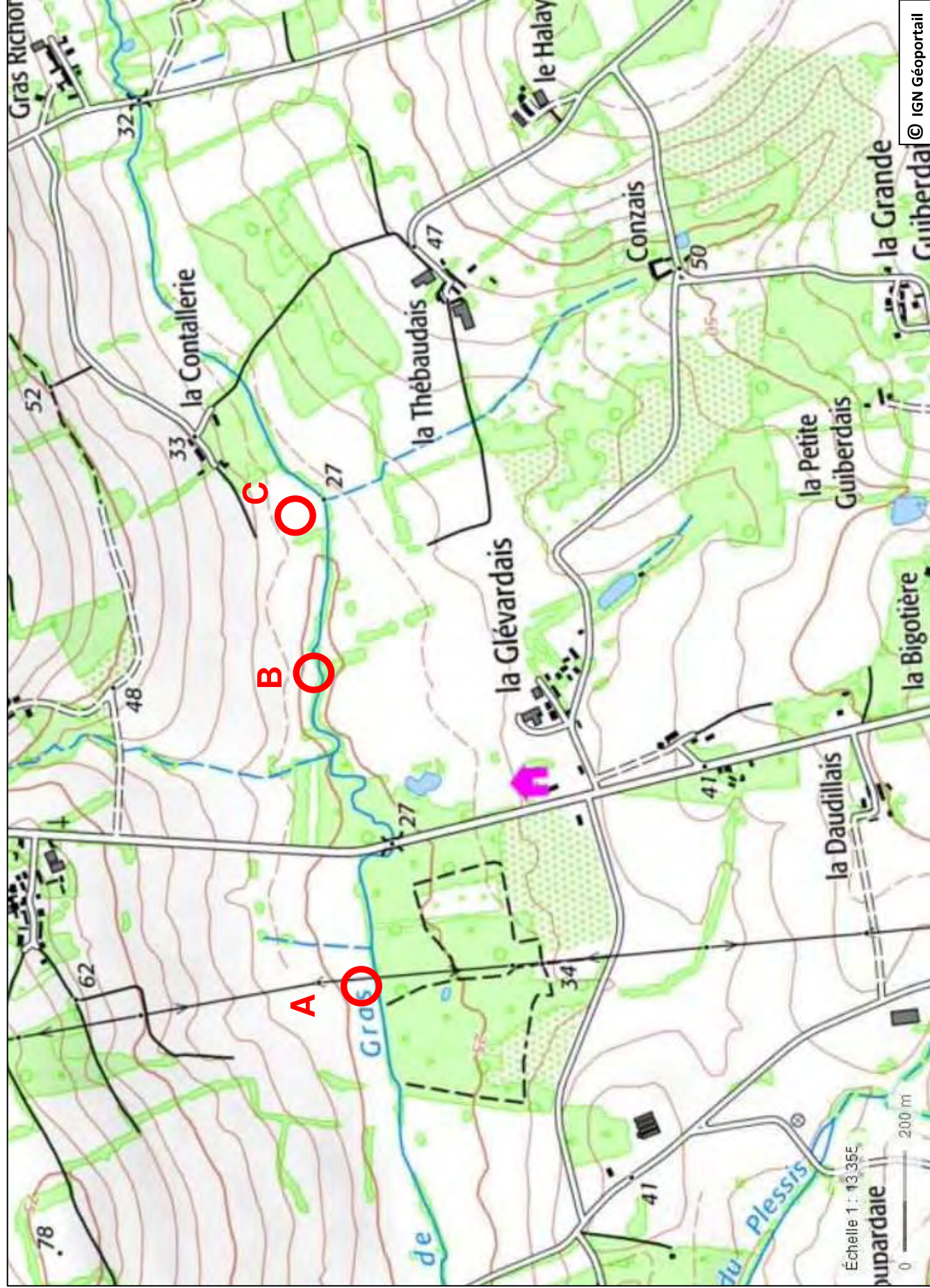
Modification

# Grand-Fougeray

Lieu-dit : La Glévardais

Code INSEE : 35 124

Commune : Grand-Fougeray N° d'EA :



Département :  
ILLE-ET-VILAINE

Commune :  
GRAND-FOUGERAY

Section : YB  
Feuille : 000 YB 01

Échelle d'origine : 1/2000  
Échelle d'édition : 1/5000

Date d'édition : 06/06/2022  
(fuseau horaire de Paris)

Coordonnées en projection : RGF93CC48  
©2017 Ministère de l'Action et des  
Comptes publics

DIRECTION GÉNÉRALE DES FINANCES PUBLIQUES

-----  
EXTRAIT DU PLAN CADASTRAL  
-----

## Grand-Fougeray

Adresse cadastrale :  
A : Domaine de Brandeneuf  
B et C : Domaine des Freches

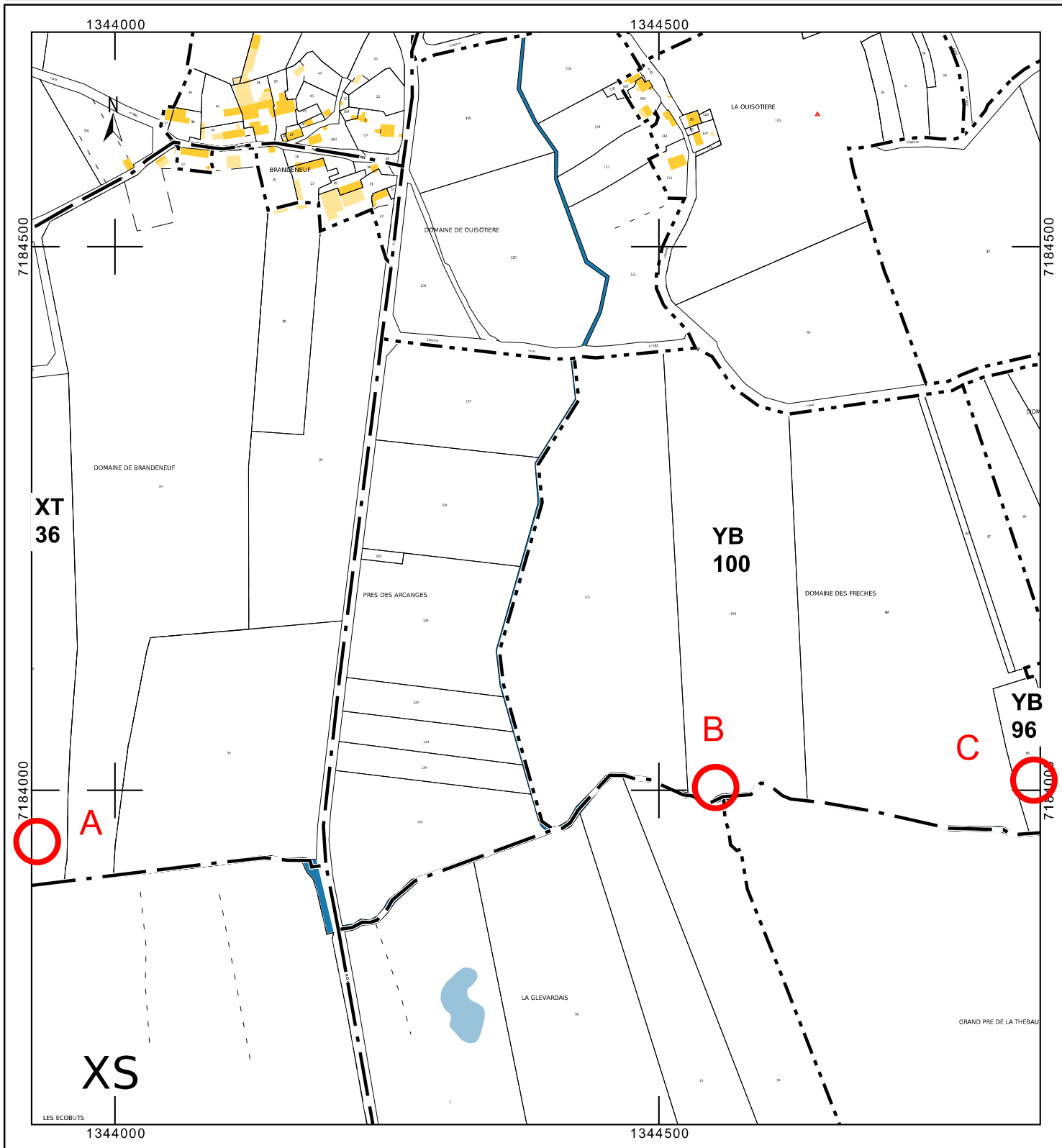
Lieu-dit IGN : La Glévardais

## Sites métallurgiques

Le plan visualisé sur cet extrait est géré  
par le centre des impôts foncier suivant :  
PTGC Rennes  
2, bd Magenta BP 12301 35023  
35023 RENNES Cedex 9  
tél. 02 99 29 37 55 -fax  
ptgc.350.rennes@dgfip.finances.gouv.fr

Cet extrait de plan vous est délivré par :

cadastre.gouv.fr





**Grand-Fougeray - Sites métallurgiques A à C de La Glévardais**



*Ferrier A, B et C - La Glévardais (Photos Google Earth 2016 (A) et 2006 (B et C))*



*Ferrier A - scories face supérieure*



*Ferrier A - scories face inférieure*



*Ferrier B - scories face supérieure*



*Ferrier B - scories face inférieure*



*Ferrier C - scories face supérieure*



*Ferrier C - scories face inférieure*

**FICHE D'ENREGISTREMENT DE DECOUVERTE**

Année : 2022

Première mention = **X**

Données complémentaires =

Année de première mention =

N° de l'EA =

NOM DU REDACTEUR : André CORRE  
TEL : 06 71 40 04 16

**localisation** Département : *Ille-et-Vilaine* commune principale: *Grand-Fougeray*

Nom : **Les Fosses**

Lieu-dit de l'IGN : *Les Fosses*

<i>Commune principale</i>	<i>Lieu-dit du cadastre</i>	<i>Année</i>	<i>Section</i>	<i>Parcelle</i>
<i>Grand-Fougeray</i>	<i>La Prairie</i>	<i>2022</i>	<i>Ferrier D : E</i>	<i>441</i>
<i>Grand-Fougeray</i>	<i>La Prairie</i>	<i>2022</i>	<i>Ferrier E : E</i>	<i>441</i>

**IDENTIFICATION**

**DESCRIPTION** (les affixes 1 et 2 sont à choisir dans la liste des affixes matière, morphologie ou autre )

<i>Structures (illimité)</i>	<i>Doute</i>	<i>Affixe 1</i>	<i>Affixe 2</i>	<i>Quantité</i>
<i>Zones de rejet, ferrier</i>		Fer (scories)		2

*Commentaire sur les structures*  
Deux rejets de scories en milieu ouvert  
**Ferrier D** : ferrier étalé  
**Ferrier E** : ferrier étalé

**INTERPRETATION** (les affixes 1 et 2 sont à choisir dans la liste des affixes matière, morphologie ou autre )

<i>Nature (limité à 2)</i>	<i>Affixe 1</i>	<i>Affixe 2</i>	<i>Quantité</i>
<i>Atelier métallurgique</i>	Fer (scories)		2

*Commentaire sur l'interprétation*  
Présence de scories

**MOBILIER (VOIR PHOTOS)** Mobilier significatif (décrit et commenté) : trois scories prélevées par site

Contexte du mobilier : Lieu de dépôt du mobilier : CERAPAR

**CHRONOLOGIE**

Période de début : indéterminé		siècle :	date :
Période de fin : indéterminé		siècle :	date :

*Indicateur de période :*

*Attribution culturelle :*

*Commentaire sur la chronologie*

GEOREFERENCES (Coordonnées de l'entité) : **Lambert 2 étendu**

Type de fond : **Carte IGN 1 :25000**

Précision de l'emprise : **Bonne**

Ferrier D : X du centroïde : 298.045 Y du centroïde : 2312.629 altitude en m : 37,50

Ferrier E : X du centroïde : 298.104 Y du centroïde : 2312.629 altitude en m : 36,80

**ETAT ACTUEL**

Situation : X plein air Grotte, abri, souterrain Immergé

<i>Topographie</i>	<i>Géologie</i>
Fond de vallon	Formation d'Angers-Traveusot : Schistes subardoisiers silteux sombres, chlorito-micacés Colluvions de fond et de tête de vallon (argiles, silts, sable)

Détruit : oui

En élévation : non

**CIRCONSTANCES DE DECOUVERTE**

<i>Année de la découverte</i>	<i>Circonstance de la découverte</i>	<i>Inventeur/informateur</i>
2022	Prospection pédestre	Jean-Luc Chateigner

SOURCES :(mentionner documents bibliographiques, archives, cartes, plans, photographies etc...) :


Commentaire général sur l'EA :

Cadre réservé au SRA

• N° Entité :

Modification



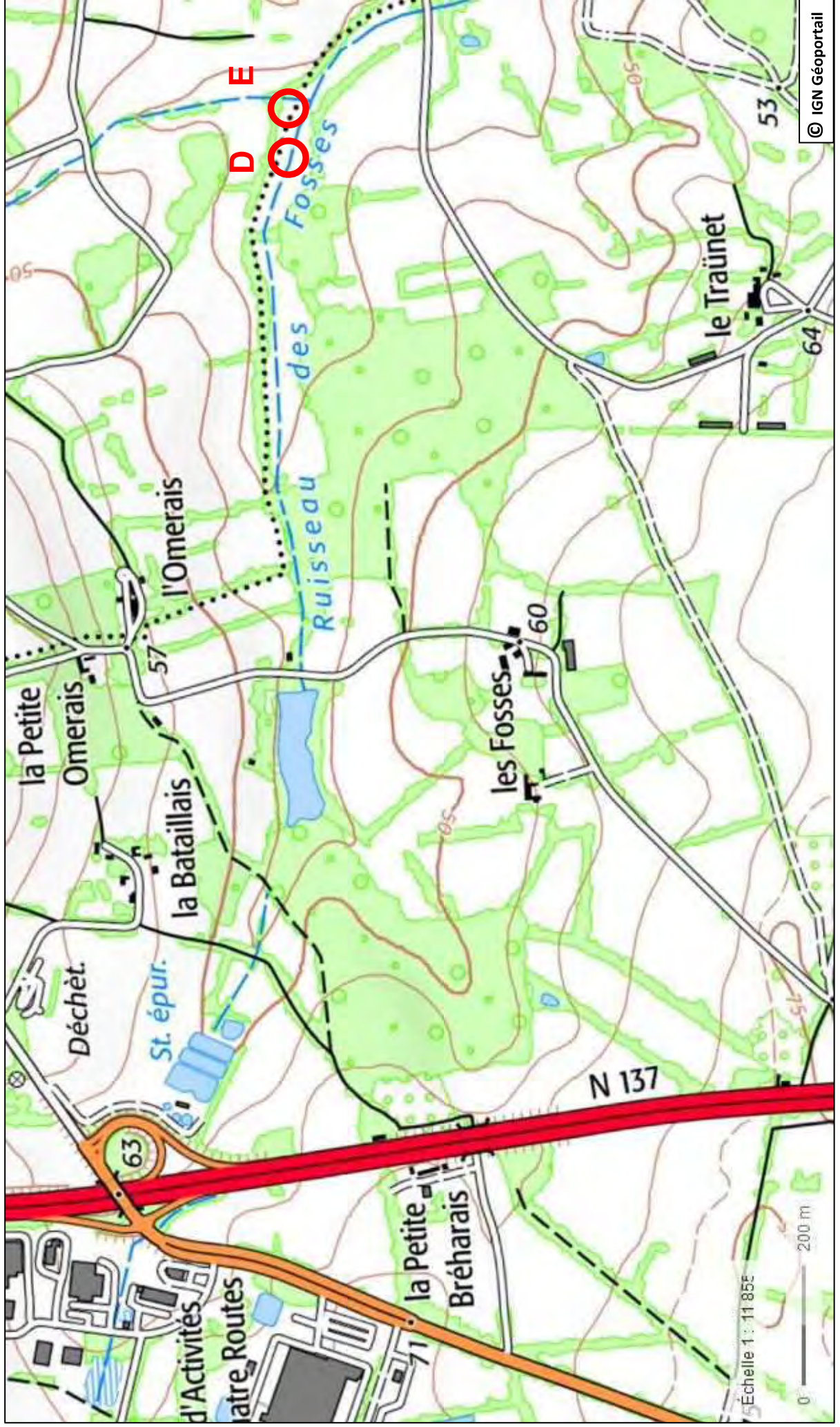
# Grand-Fougeray

Code INSEE : 35 124

Lieu-dit : Les Fosses

Commune : Grand-Fougeray

N° d'EA :



Département :  
ILLE-ET-VILAINE

Commune :  
GRAND-FOUGERAY

Section : E  
Feuille : 000 E 01

Échelle d'origine : 1/2000  
Échelle d'édition : 1/2000

Date d'édition : 06/06/2022  
(fuseau horaire de Paris)

Coordonnées en projection : RGF93CC48  
©2017 Ministère de l'Action et des  
Comptes publics

DIRECTION GÉNÉRALE DES FINANCES PUBLIQUES

-----  
EXTRAIT DU PLAN CADASTRAL  
-----

Le plan visualisé sur cet extrait est géré  
par le centre des impôts foncier suivant :  
PTGC Rennes  
2, bd Magenta BP 12301 35023  
35023 RENNES Cedex 9  
tél. 02 99 29 37 55 -fax  
ptgc.350.rennes@dgfip.finances.gouv.fr

**Grand-Fougeray**

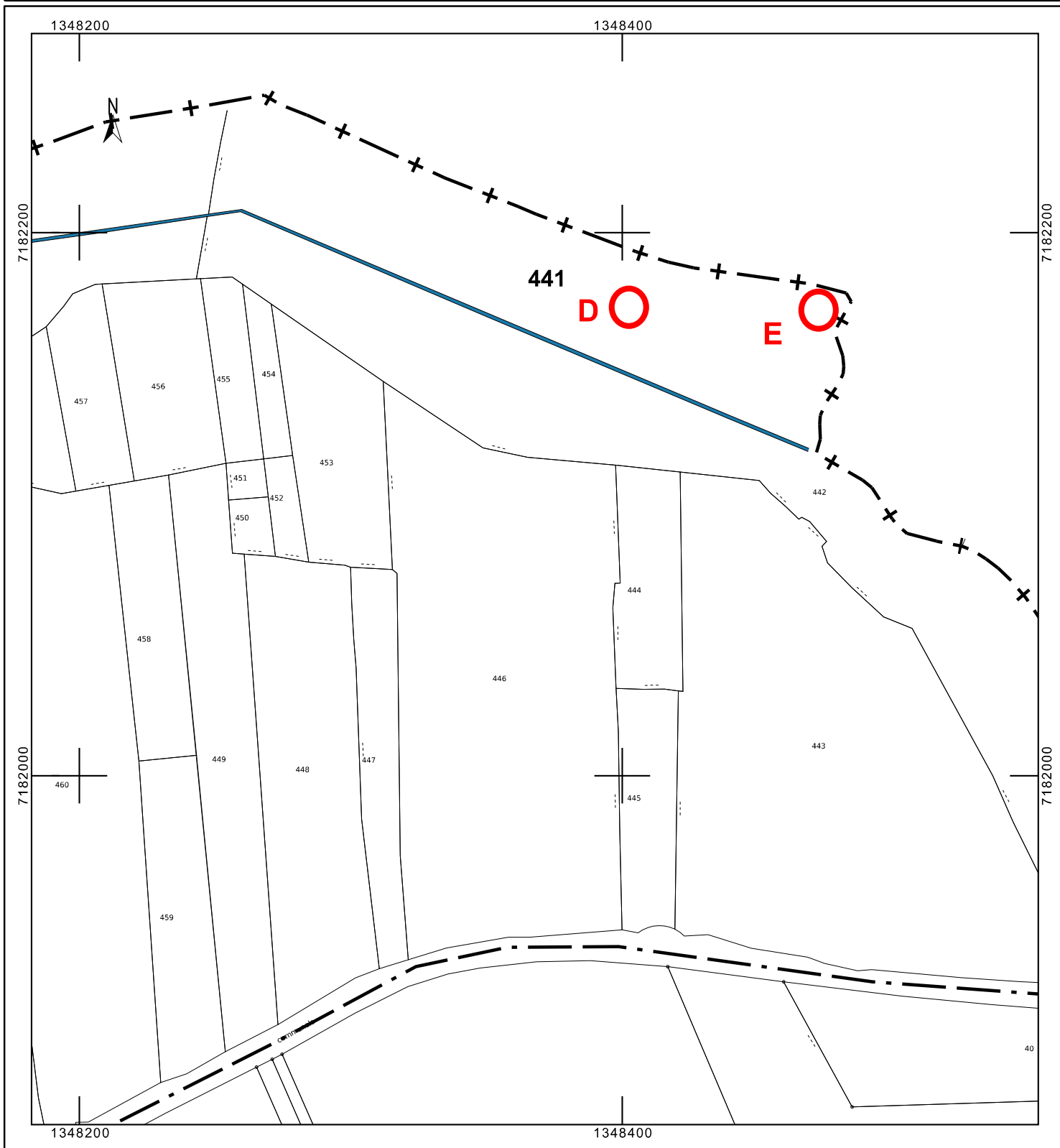
Adresse cadastrale : D et E : La Prairie

Lieu-dit IGN : Les Fosses

**Sites métallurgiques**

Cet extrait de plan vous est délivré par :

cadastre.gouv.fr





Grand-Fougeray - Sites métallurgiques D et E des Fosses



*Ferrier D - scories face supérieure*



*Ferrier D - scories face inférieure*

*Ferrier E - scories face supérieure*



*Ferrier E - scories face inférieure*





**FICHE D'ENREGISTREMENT DE DECOUVERTE**

Année : 2022

Première mention = **X**

Données complémentaires =

Année de première mention =

N° de l'EA =

NOM DU REDACTEUR : André CORRE  
TEL : 06 71 40 04 16

**localisation** Département : *Ille-et-Vilaine* commune principale: *Grand-Fougeray*

Nom : **Le Loray**

Lieu-dit de l'IGN : *Le Loray*

<i>Commune principale</i>	<i>Lieu-dit du cadastre</i>	<i>Année</i>	<i>Section</i>	<i>Parcelle</i>
<i>Grand-Fougeray</i>	<i>Le Loray</i>	<i>2022</i>	<i>Ferrier F : XI</i>	<i>99</i>
<i>Grand-Fougeray</i>	<i>Champ d'Orient</i>	<i>2022</i>	<i>Ferrier G : XI</i>	<i>102</i>
<i>Grand-Fougeray</i>	<i>Champ d'Orient</i>	<i>2022</i>	<i>Ferrier H : XI</i>	<i>102</i>

**IDENTIFICATION**

**DESCRIPTION** (les affixes 1 et 2 sont à choisir dans la liste des affixes matière, morphologie ou autre )

<i>Structures (illimité)</i>	<i>Doute</i>	<i>Affixe 1</i>	<i>Affixe 2</i>	<i>Quantité</i>
<i>Zones de rejet, ferrier</i>		Fer (scories)		3

**Commentaire sur les structures**

Trois rejets de scories en milieu ouvert

**Ferrier F** : Scories dans une zone brunâtre de 15 m par 15 m. Présence de scories également au sud de la route en vis-à-vis

**Ferrier G** : Scories dans une zone brunâtre de 50 m par 35 m

**Ferrier H** : Scories dans une zone brunâtre de 30 m par 10 m

Scories également repérées au nord du ferrier H aux coordonnées X : 292.329 Y : 2312.345

**INTERPRETATION** (les affixes 1 et 2 sont à choisir dans la liste des affixes matière, morphologie ou autre )

<i>Nature (limité à 2)</i>	<i>Affixe 1</i>	<i>Affixe 2</i>	<i>Quantité</i>
<i>Atelier métallurgique</i>	Fer (scories)		3

**Commentaire sur l'interprétation**

Présence de scories

**MOBILIER (VOIR PHOTOS)**

*Mobilier significatif (décrit et commenté) : trois scories prélevées par site*

*Contexte du mobilier :*

*Lieu de dépôt du mobilier : CERAPAR*

**CHRONOLOGIE**

Période de début : indéterminé		siècle :	date :
Période de fin : indéterminé		siècle :	date :

*Indicateur de période :*

*Attribution culturelle :*

**GEOREFERENCES (Coordonnées de l'entité) : Lambert 2 étendu**

**Type de fond : Carte IGN 1 :25000**

**Précision de l'emprise : Bonne**

**Ferrier F :** X du centroïde : 291.578 Y du centroïde : 2311.936 altitude en m : 42  
**Ferrier G :** X du centroïde : 292.081 Y du centroïde : 2311.822 altitude en m : 50,40  
**Ferrier H :** X du centroïde : 292.177 Y du centroïde : 2311.881 altitude en m : 53

**ÉTAT ACTUEL**

**Situation :** X plein air Grotte, abri, souterrain Immergé

<b>Topographie</b>	<b>Géologie</b>
Versant sud	Formation de Pont-Réan : Faciès du type Pomméniac Formation du Grès armoricain : Quartzites, psamites, siltites micacées Altérites ferrugineuses dans l'environnement

**Détruit :** oui

**En élévation :** non

**CIRCONSTANCES DE DECOUVERTE**

<b>Année de la découverte</b>	<b>Circonstance de la découverte</b>	<b>Inventeur/informateur</b>
2022	Prospection pédestre	Jean-Luc Chateigner

**SOURCES :**(mentionner documents bibliographiques, archives, cartes, plans, photographies etc...) :

Photos Géoportail 2014

*Commentaire général sur l'EA :*

Cadre réservé au SRA

• N° Entité :

Modification

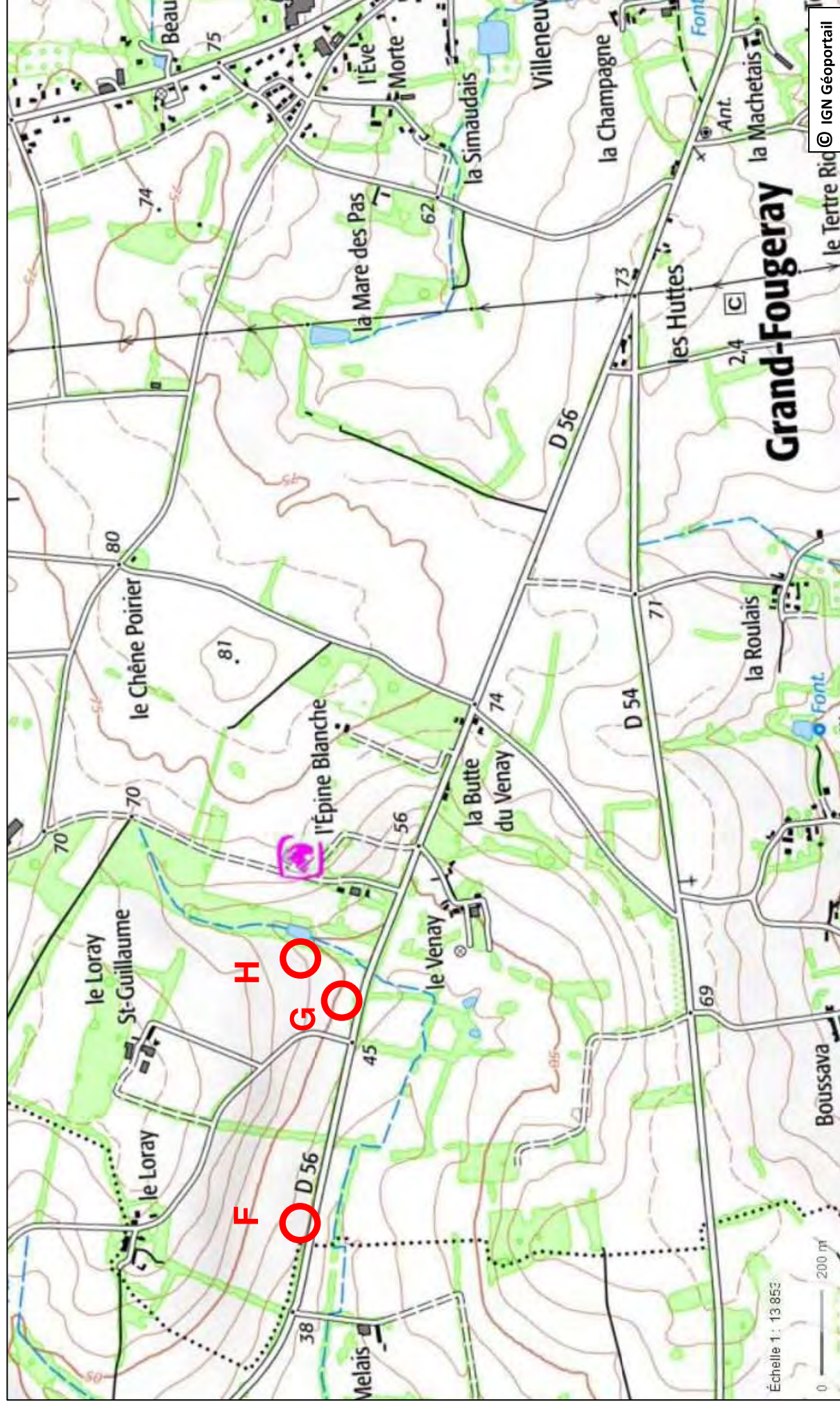
# Grand-Fougeray

Lieu-dit : Le Loray

Code INSEE : 35 124

N° d'EA :

Commune : Grand-Fougeray





Département :  
ILLE ET VILAINE

Commune :  
GRAND-FOUGERAY

Section : XI  
Feuille : 000 XI 01

Échelle d'origine : 1/2000  
Échelle d'édition : 1/4000

Date d'édition : 13/03/2023  
(fuseau horaire de Paris)

Coordonnées en projection : RGF93CC48  
©2022 Direction Générale des Finances  
Publiques

DIRECTION GÉNÉRALE DES FINANCES PUBLIQUES

-----  
EXTRAIT DU PLAN CADASTRAL  
-----

## Grand Fougeray

Adresse cadastrale :  
A : Le Loray  
B et C : Champ d'Orient

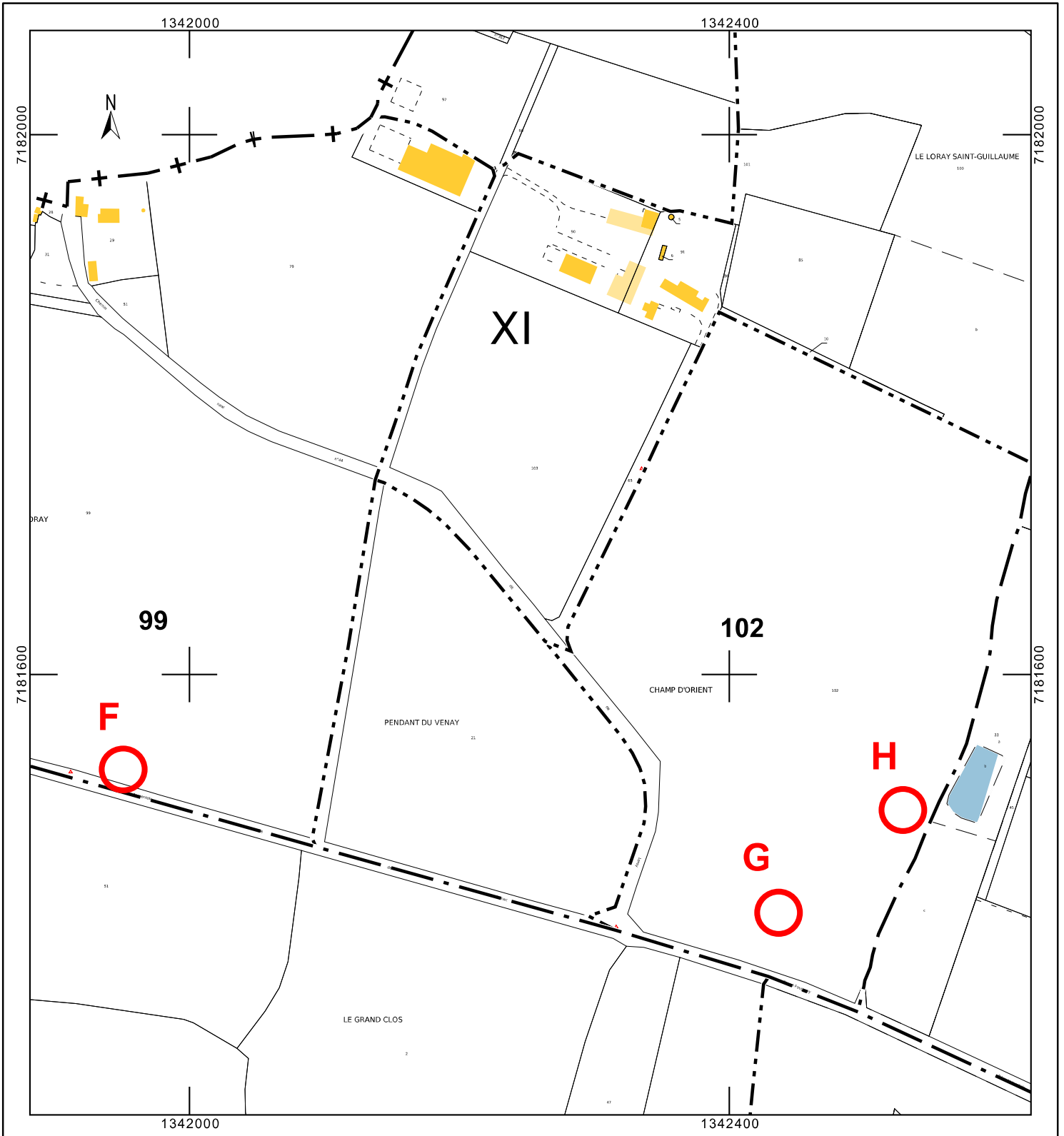
Lieu-dit IGN : Le Loray

**Sites métallurgiques**

Le plan visualisé sur cet extrait est géré  
par le centre des impôts foncier suivant :  
PTGC Rennes  
2, bd Magenta BP 12301 35023  
35023 RENNES Cedex 9  
tél. 02 99 29 37 55 -fax  
ptgc.350.rennes@dgfip.finances.gouv.fr

Cet extrait de plan vous est délivré par :

cadastre.gouv.fr



**Grand-Fougeray - Sites métallurgiques F à H du Loray**



*Ferriers F, G et H – Le Loray (Photo Géoportail)*



*Ferrier F - scories face supérieure*



*Ferrier F - scories face inférieure*



*Ferrier G - scories face supérieure*



*Ferrier G - scories face inférieure*



*Ferrier H - scories face supérieure*



*Ferrier H - scories face inférieure*

**FICHE D'ENREGISTREMENT DE DECOUVERTE**

Année : 2022

Première mention = **X**

Données complémentaires =

Année de première mention =

N° de l'EA =

NOM DU REDACTEUR : André CORRE  
TEL : 06 71 40 04 16

**localisation** Département : *Ille-et-Vilaine* commune principale: *Grand-Fougeray*

Nom : **La Trabatière**

Lieu-dit de l'IGN : *La Trabatière*

<i>Commune principale</i>	<i>Lieu-dit du cadastre</i>	<i>Année</i>	<i>Section</i>	<i>Parcelle</i>
<i>Grand-Fougeray</i>	<i>Domaine d'en Haut</i>	<i>2022</i>	<i>Ferrier J : A</i>	<i>10</i>
<i>Grand-Fougeray</i>	<i>La Lande des Clos</i>	<i>2022</i>	<i>Ferrier K : ZX</i>	<i>50</i>

**IDENTIFICATION**

**DESCRIPTION** (les affixes 1 et 2 sont à choisir dans la liste des affixes matière, morphologie ou autre )

<i>Structures (illimité)</i>	<i>Doute</i>	<i>Affixe 1</i>	<i>Affixe 2</i>	<i>Quantité</i>
<i>Zones de rejet, ferrier</i>		Fer (scories)		2

**Commentaire sur les structures**

Deux rejets de scories en milieu ouvert

**Ferrier J** : scories présentes dans une terre sombre (parcelle enherbée)

**Ferrier K** : grosses scories déplacées, retrouvées dans la pente menant au ruisseau, le ferrier correspond probablement à la tache noire (non contrôlée) figurant sur la photo Géoportail de 2014

**INTERPRETATION** (les affixes 1 et 2 sont à choisir dans la liste des affixes matière, morphologie ou autre )

<i>Nature (limité à 2)</i>	<i>Affixe 1</i>	<i>Affixe 2</i>	<i>Quantité</i>
<i>Atelier métallurgique</i>	Fer (scories)		2

**Commentaire sur l'interprétation**

Présence de scories

**MOBILIER (VOIR PHOTOS)** Mobilier significatif (décrit et commenté) : trois scories prélevées par site

Contexte du mobilier :

Lieu de dépôt du mobilier : CERAPAR

**CHRONOLOGIE**

Période de début : indéterminé		siècle :	date :
Période de fin : indéterminé		siècle :	date :

**Indicateur de période :**

**Attribution culturelle :**

*Commentaire sur la chronologie*



GEOREFERENCES (Coordonnées de l'entité) : **Lambert 2 étendu**

Type de fond : **Carte IGN 1 :25000**

Précision de l'emprise : **Bonne**

Ferrier J : X du centroïde : 292.281 Y du centroïde : 2315.619 altitude en m : 83

Ferrier K : X du centroïde : 292.825 Y du centroïde : 2315.702 altitude en m : 52

#### ETAT ACTUEL

Situation : X plein air Grotte, abri, souterrain Immergé

Topographie	Géologie
Versant est	Formation du Grès armoricain : Quartzites, psamites, siltites Altérites kaoliniques ou ferruginisées à proximité

Détruit : oui

En élévation : non

#### CIRCONSTANCES DE DECOUVERTE

Année de la découverte	Circonstance de la découverte	Inventeur/informateur
2022	Prospection pédestre	Jean-Luc Chateigner

SOURCES :(mentionner documents bibliographiques, archives, cartes, plans, photographies etc...) :

Photos Google Earth et Géoportail 2014	

Commentaire général sur l'EA :

Cadre réservé au SRA

• N° Entité :

Modification

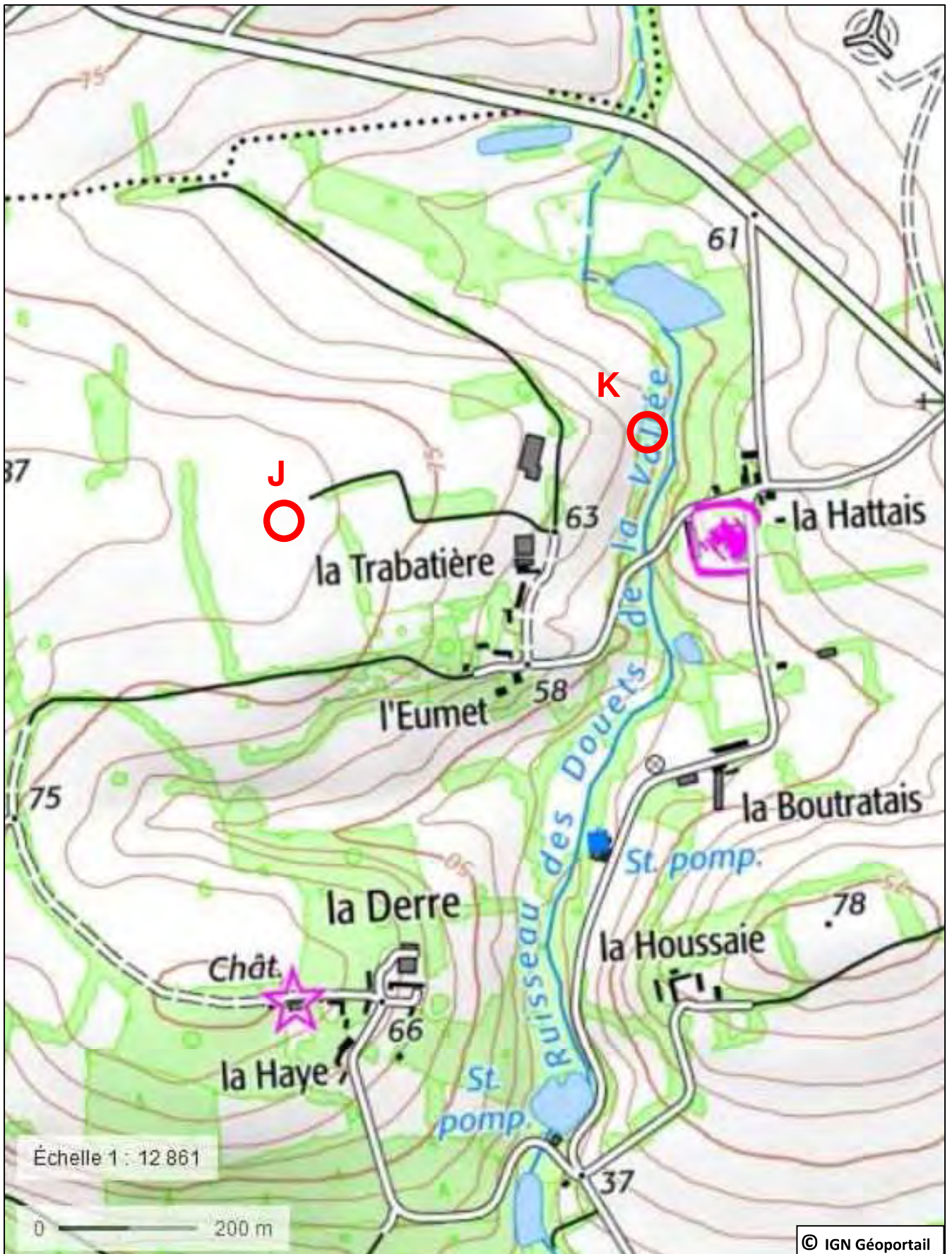
Lieu-dit : La Trabatière

## Grand-Fougeray

N° d'EA :

Code INSEE : 35 124

Commune : Grand-Fougeray



Département :  
ILLE ET VILAINE

Commune :  
GRAND-FOUGERAY

Section : A  
Feuille : 000 A 01

Échelle d'origine : 1/1000  
Échelle d'édition : 1/4000

Date d'édition : 14/03/2023  
(fuseau horaire de Paris)

Coordonnées en projection : RGF93CC48  
©2022 Direction Générale des Finances  
Publiques

DIRECTION GÉNÉRALE DES FINANCES PUBLIQUES

-----  
EXTRAIT DU PLAN CADASTRAL  
-----

**Grand-Fougeray**

Adresse cadastrale : J : Domaine d'en Haut  
K : La Lande des Clos

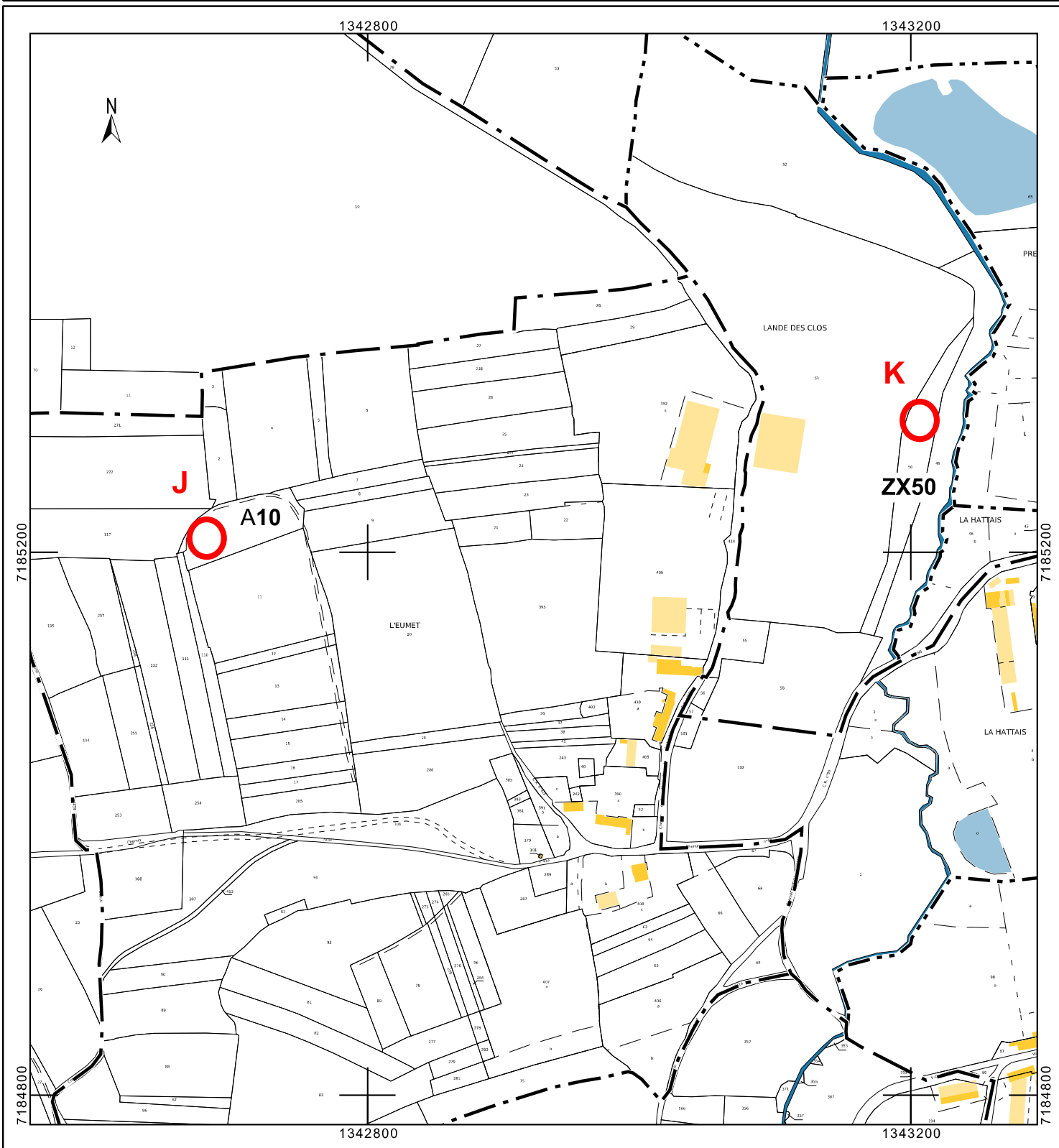
Lieu-dit IGN : La Trabatière

**Sites métallurgiques**

Le plan visualisé sur cet extrait est géré  
par le centre des impôts foncier suivant :  
PTGC Rennes  
2, bd Magenta BP 12301 35023  
35023 RENNES Cedex 9  
tél. 02 99 29 37 55 -fax  
ptgc.350.rennes@dgfip.finances.gouv.fr

Cet extrait de plan vous est délivré par :

cadastre.gouv.fr





**Grand-Fougeray - Sites métallurgiques J et K de La Trabatière**



*Ferrier J - La Trabatière (Photo Google Earth 2014)*



*Ferrier J - scories face supérieure*



*Ferrier J - scories face inférieure*



*Ferrier K - La Trabatière (Photo Géoportail)*



*Ferrier K - scories face supérieure*



*Ferrier K - scories face inférieure*

**FICHE D'ENREGISTREMENT DE DECOUVERTE**

Année : 2022

Première mention = **X**

Données complémentaires =

Année de première mention =

N° de l'EA =

NOM DU REDACTEUR : André CORRE  
TEL : 06 71 40 04 16

**localisation** Département : *Ille-et-Vilaine* commune principale: *Grand-Fougeray*

Nom : **Le Pont Gatouer** Lieu-dit de l'IGN : *Le Pont Gatouer*

<i>Commune principale</i>	<i>Lieu-dit du cadastre</i>	<i>Année</i>	<i>Section</i>	<i>Parcelle</i>
<i>Grand-Fougeray</i>	<i>Domaine des Bois</i>	<i>2022</i>	<i>YT</i>	<i>75</i>

**IDENTIFICATION**

**DESCRIPTION** (les affixes 1 et 2 sont à choisir dans la liste des affixes matière, morphologie ou autre )

<i>Structures (illimité)</i>	<i>Doute</i>	<i>Affixe 1</i>	<i>Affixe 2</i>	<i>Quantité</i>
<i>Zones de rejet, ferrier</i>		Fer (scories)		1

*Commentaire sur les structures*  
Ferrier étalé sur une zone d'une vingtaine de mètres avec nombreuses scories.

**INTERPRETATION** (les affixes 1 et 2 sont à choisir dans la liste des affixes matière, morphologie ou autre )

<i>Nature (limité à 2)</i>	<i>Affixe 1</i>	<i>Affixe 2</i>	<i>Quantité</i>
<i>Atelier métallurgique</i>	Fer (scories)		1

*Commentaire sur l'interprétation*  
Présence de scories

**MOBILIER (VOIR PHOTOS)** Mobilier significatif (décrit et commenté) : trois scories prélevées

--

**CHRONOLOGIE**

Période de début : indéterminé		siècle :	date :
Période de fin : indéterminé		siècle :	date :

*Indicateur de période :*

*Attribution culturelle :*

*Commentaire sur la chronologie*

GEOREFERENCES (Coordonnées de l'entité) : Lambert 2 étendu

Type de fond : Carte IGN 1 :25000

Précision de l'emprise : Bonne

Ferrier L : X du centroïde : 294.505

Y du centroïde : 2308.634 altitude en m : 20

ÉTAT ACTUEL

Situation : X plein air Grotte, abri, souterrain Immergé

Topographie	Géologie	
Versant sud	Formation de Radian-Renazé ("Schistes à Trinucleus") : schistes et siltites micacés, grès	

Détruit : oui

En élévation : non

CIRCONSTANCES DE DECOUVERTE

Année de la découverte	Circonstance de la découverte	Inventeur/informateur
2022	Prospection pédestre	Jean-Luc Chateigner

SOURCES :(mentionner documents bibliographiques, archives, cartes, plans, photographies etc...) :


Commentaire général sur l'EA :

Cadre réservé au SRA

• N° Entité :

Modification

Ferrier L - scories face supérieure



Ferrier L - scories face inférieure





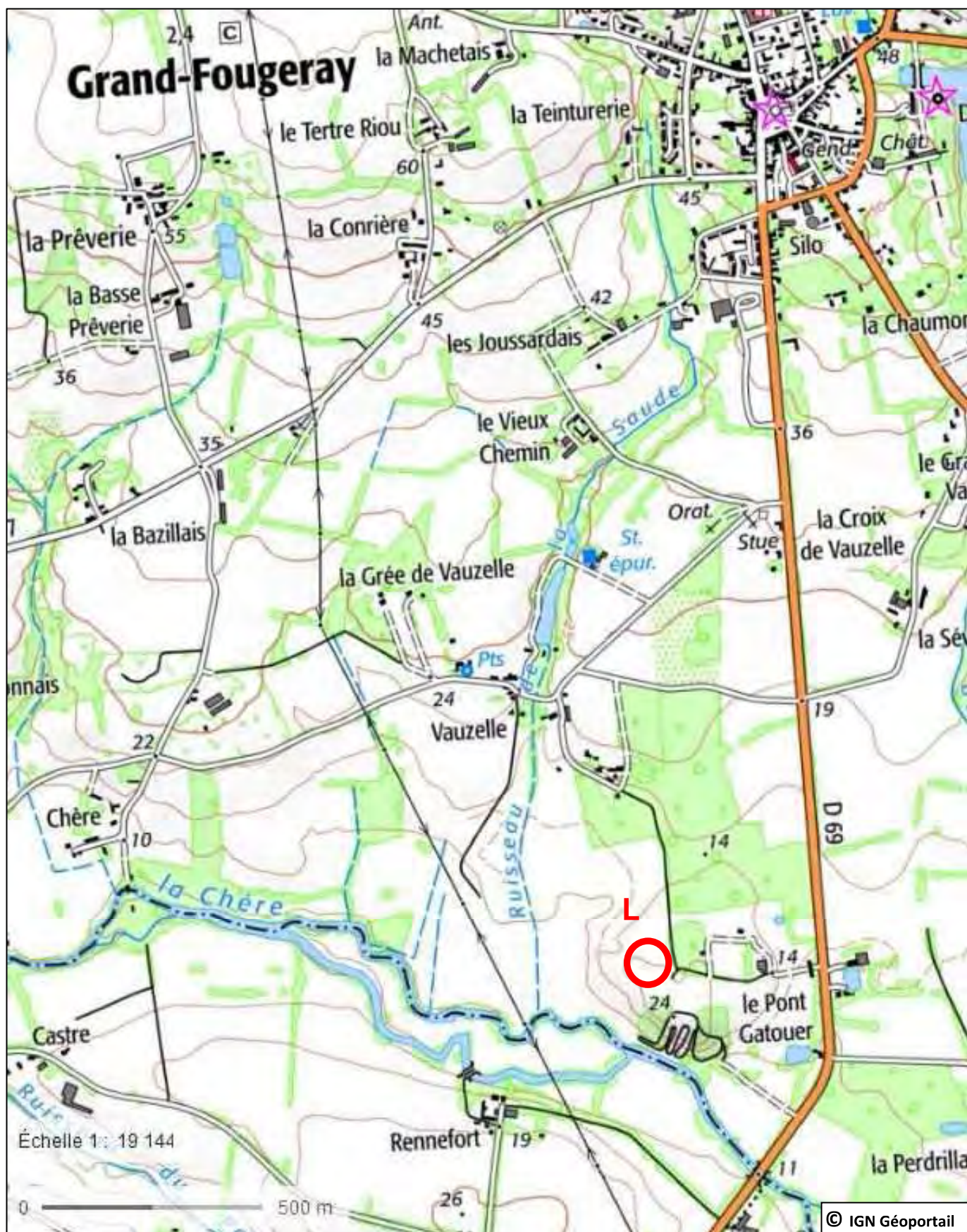
Lieu-dit : Le Pont Gatouer

## Grand-Fougeray

N° d'EA :

Code INSEE : 35124

Commune : Grand-Fougeray



Département :  
ILLE-ET-VILAINE

Commune :  
GRAND-FOUGERAY

Section : YT  
Feuille : 000 YT 01

Échelle d'origine : 1/2000  
Échelle d'édition : 1/2000

Date d'édition : 06/06/2022  
(fuseau horaire de Paris)

Coordonnées en projection : RGF93CC48  
©2017 Ministère de l'Action et des  
Comptes publics

DIRECTION GÉNÉRALE DES FINANCES PUBLIQUES

-----  
EXTRAIT DU PLAN CADASTRAL  
-----

Le plan visualisé sur cet extrait est géré  
par le centre des impôts foncier suivant :  
PTGC Rennes  
2, bd Magenta BP 12301 35023  
35023 RENNES Cedex 9  
tél. 02 99 29 37 55 -fax  
ptgc.350.rennes@dgfip.finances.gouv.fr

**Grand-Fougeray**

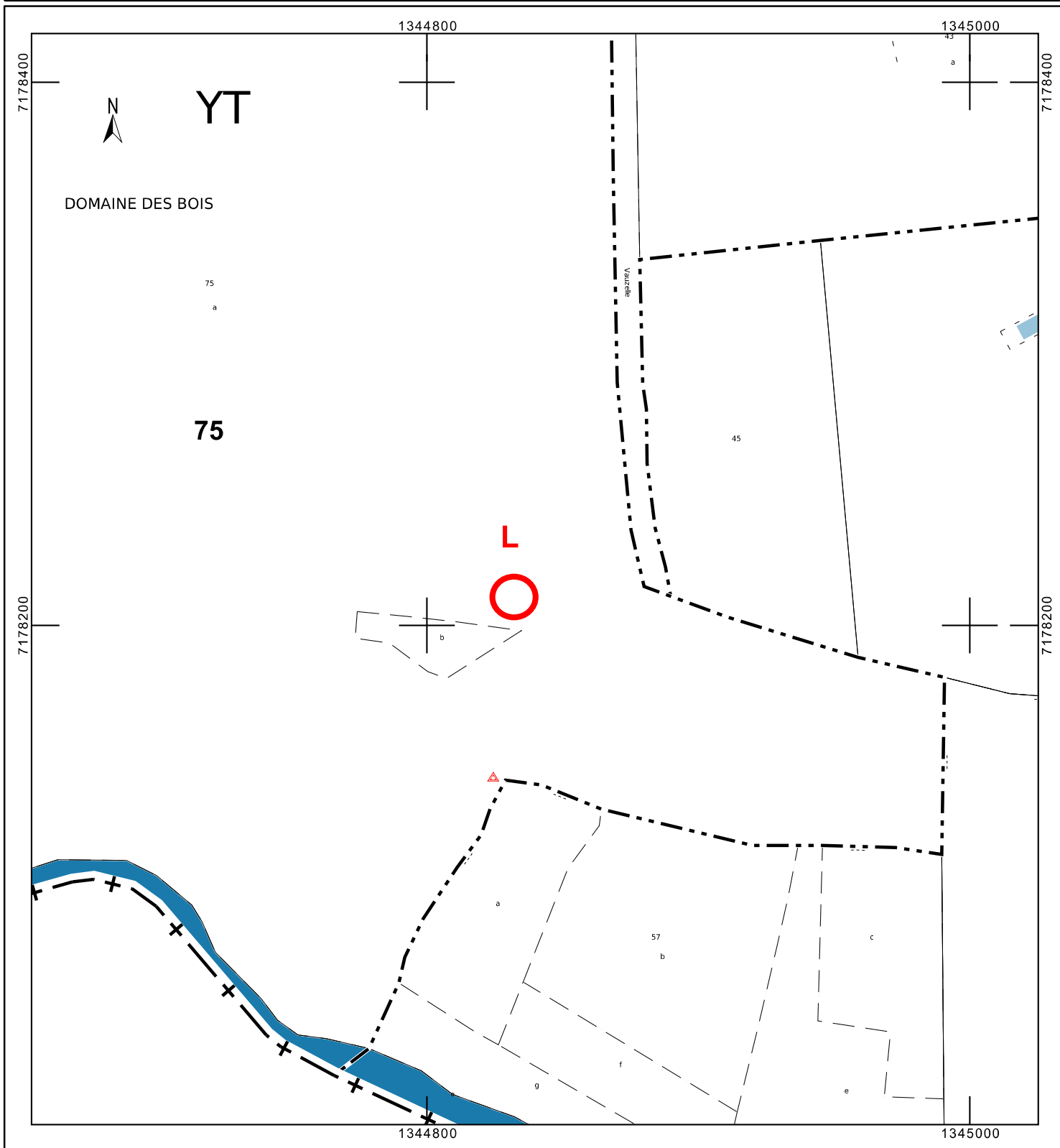
Adresse cadastrale : Domaine des Bois

Lieu-dit IGN : Le Pont Gatouer

**Site métallurgique**

Cet extrait de plan vous est délivré par :

cadastre.gouv.fr



**FICHE D'ENREGISTREMENT DE DECOUVERTE**

Année : 2022

Première mention = **X**

Données complémentaires =

Année de première mention =

N° de l'EA =

NOM DU REDACTEUR : André CORRE  
TEL : 06 71 40 04 16

**localisation** Département : *Ille-et-Vilaine* commune principale: *Grand Fougeray*

Nom : **La Bataillais**

Lieu-dit de l'IGN : *La Bataillais*

<i>Commune principale</i>	<i>Lieu-dit du cadastre</i>	<i>Année</i>	<i>Section</i>	<i>Parcelle</i>
<i>Grand Fougeray</i>	<i>Les Quatre Routes</i>	<i>2022</i>	<i>YK</i>	<i>225</i>

**IDENTIFICATION**

**DESCRIPTION** (les affixes 1 et 2 sont à choisir dans la liste des affixes matière, morphologie ou autre )

<i>Structures (illimité)</i>	<i>Doute</i>	<i>Affixe 1</i>	<i>Affixe 2</i>	<i>Quantité</i>
<i>Zones de rejet, ferrier</i>		Fer (scories)		1

*Commentaire sur les structures*  
Scories dispersées dans la parcelle (à mettre en relation avec le ferrier 35 124 0033 découvert en 2013 ?)

**INTERPRETATION** (les affixes 1 et 2 sont à choisir dans la liste des affixes matière, morphologie ou autre )

<i>Nature (limité à 2)</i>	<i>Affixe 1</i>	<i>Affixe 2</i>	<i>Quantité</i>
<i>Atelier métallurgique</i>	Fer (scories)		1

*Commentaire sur l'interprétation*  
Présence de scories

**MOBILIER (VOIR PHOTOS)**

*Mobilier significatif (décrit et commenté) : trois scories prélevées*

*Contexte du mobilier :* *Lieu de dépôt du mobilier : CERAPAR*

**CHRONOLOGIE**

Période de début : indéterminé		siècle :	date :
Période de fin : indéterminé		siècle :	date :

*Indicateur de période* : Les éléments observés ne permettent pas de proposer une datation

*Attribution culturelle* :

*Commentaire sur la chronologie*



GEOREFERENCES (Coordonnées de l'entité) : Lambert 2 étendu

Type de fond : Carte IGN 1 :25000

Précision de l'emprise : Bonne

Ferrier M : X du centroïde : 296.606

Y du centroïde : 2312.757

altitude en m : 49

### ÉTAT ACTUEL

Situation : X plein air

Grotte, abri, souterrain

Immergé

Topographie	Géologie
Fond de vallon	Altérites kaoliniques ou ferruginisées para-autochtones du substrat,

Détruit : oui

En élévation : non

### CIRCONSTANCES DE DECOUVERTE

Année de la découverte	Circonstance de la découverte	Inventeur/informateur
2022	Prospection pédestre	Jean-Luc Chateigner

SOURCES :(mentionner documents bibliographiques, archives, cartes, plans, photographies etc...) :


Commentaire général sur l'EA :

Cadre réservé au SRA

• N° Entité :

Modification

Ferrier M - scories face supérieure



Ferrier M - scories face inférieure



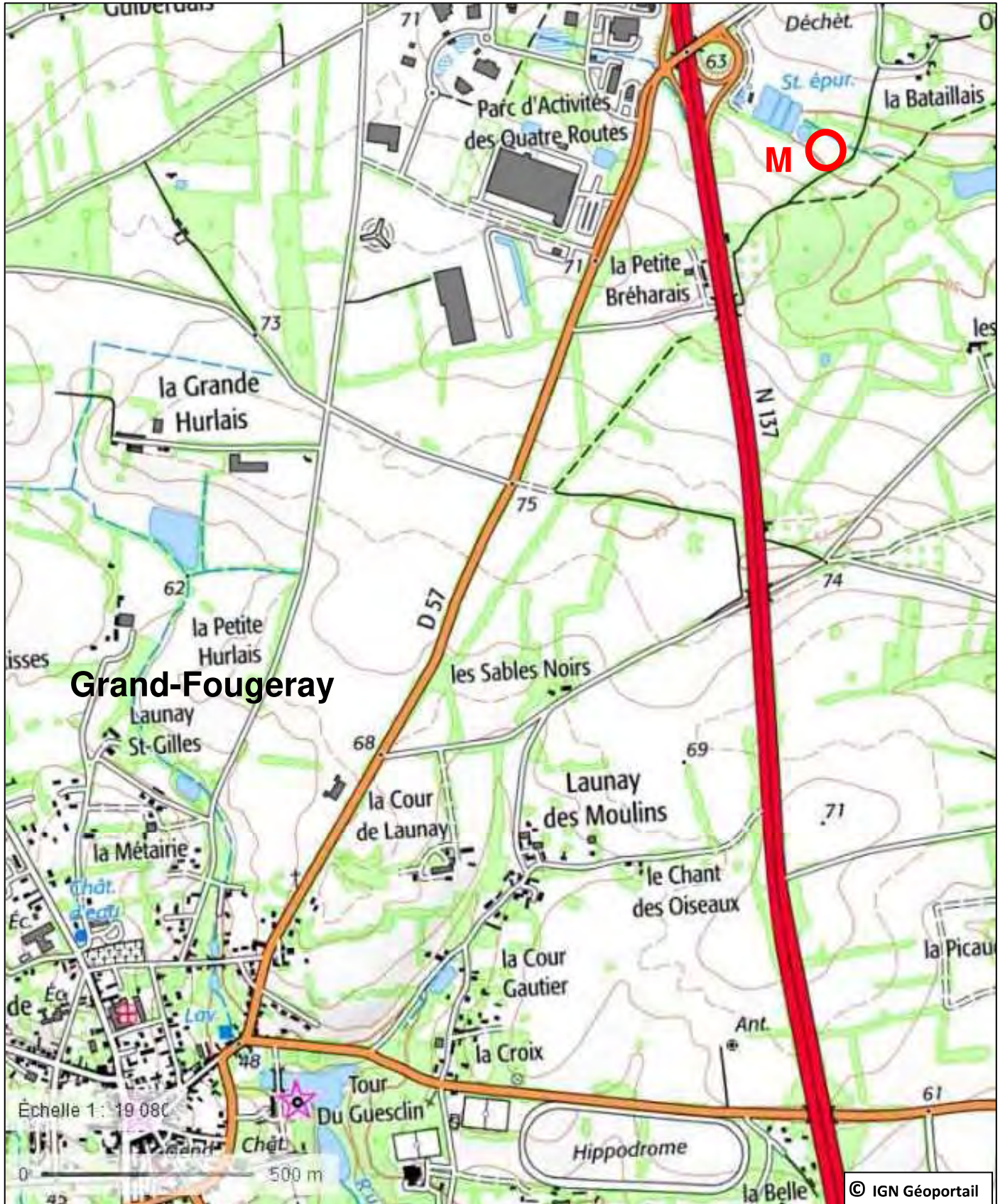
Lieu-dit : La Bataillais

## Grand Fougeray

N° d'EA :

Code INSEE : 35124

Commune : Grand Fougeray





Département :  
ILLE-ET-VILAINE

Commune :  
GRAND-FOUGERAY

Section : YK  
Feuille : 000 YK 01

Échelle d'origine : 1/2000  
Échelle d'édition : 1/2000

Date d'édition : 06/06/2022  
(fuseau horaire de Paris)

Coordonnées en projection : RGF93CC48  
©2017 Ministère de l'Action et des  
Comptes publics

DIRECTION GÉNÉRALE DES FINANCES PUBLIQUES

-----  
EXTRAIT DU PLAN CADASTRAL  
-----

**Grand Fougeray**

Adresse cadastrale :  
Les Quatre Routes

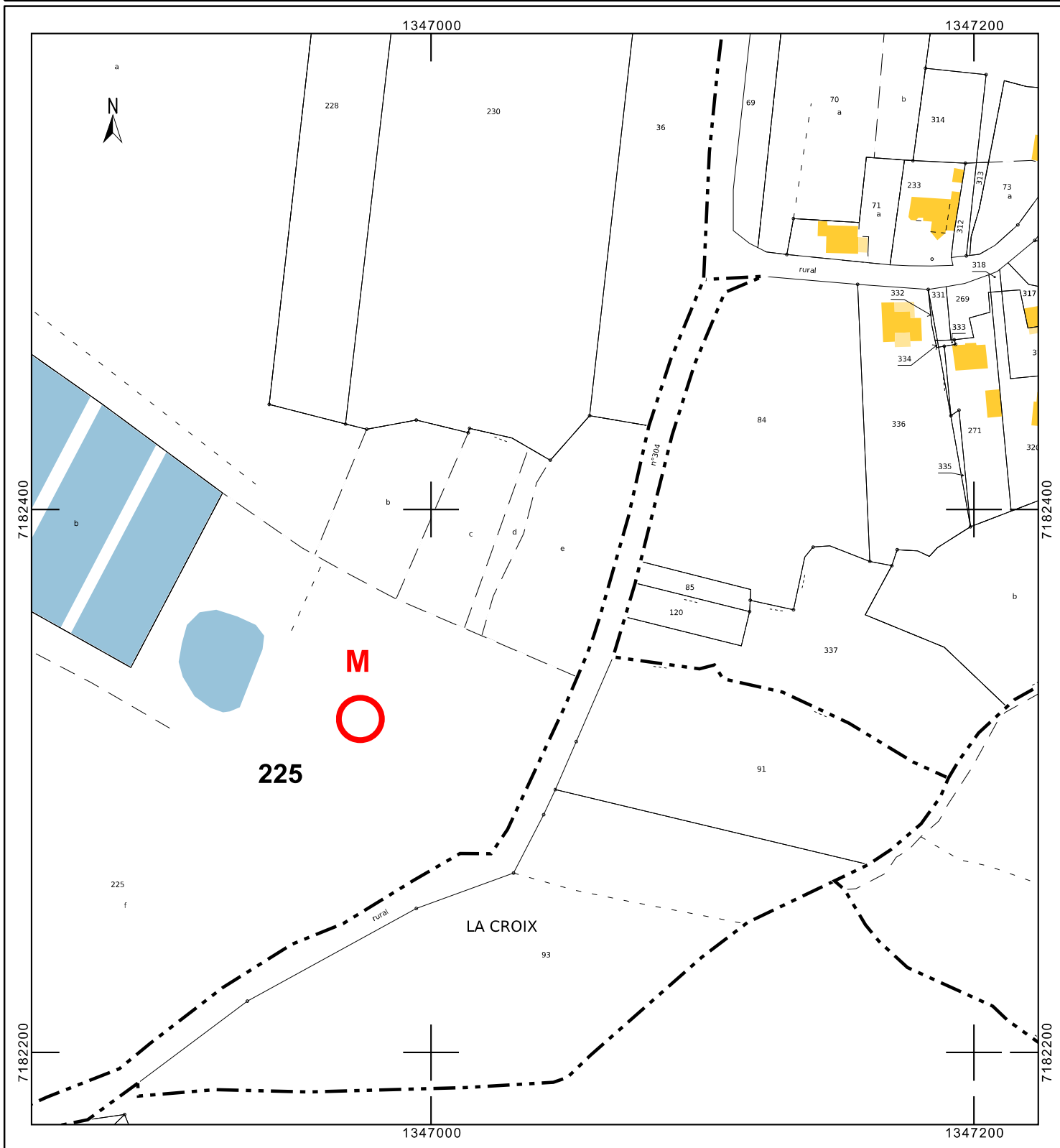
Lieu-dit IGN :  
La Bataillais

**Site métallurgique**

Le plan visualisé sur cet extrait est géré  
par le centre des impôts foncier suivant :  
PTGC Rennes  
2, bd Magenta BP 12301 35023  
35023 RENNES Cedex 9  
tél. 02 99 29 37 55 -fax  
ptgc.350.rennes@dgfip.finances.gouv.fr

Cet extrait de plan vous est délivré par :

cadastre.gouv.fr





**FICHE D'ENREGISTREMENT DE DECOUVERTE**

Année : 2022

Première mention = X

Données complémentaires =

Année de première mention =

N° de l'EA =

NOM DU REDACTEUR : André Corre  
TEL : 06 71 40 04 16

Localisation *département* : **Ille-et-Vilaine**      *Commune principale*: **Muel**

*Nom* : **Le Bois de Haran**      *Lieu-dit de l'IGN et/ou adresse* : **Le Bois de Haran**

<i>Commune principale</i>	<i>Lieu-dit du cadastre</i>	<i>Année</i>	<i>Section</i>	<i>Parcelle</i>
<b>Muel</b>	<b>Le Bois Haran</b>	<b>2022</b>	<b>ZA</b>	<b>20</b>

<i>Commune (s)secondaire(s)</i>	<i>Lieu-dit du cadastre</i>	<i>Année</i>	<i>Section (s)</i>	<i>Parcelle (s)</i>

**IDENTIFICATION**

**DESCRIPTION** (les affixes 1 et 2 sont à choisir dans la liste des affixes matière, morphologie ou autre)

<i>Structures (illimité)</i>	<i>Doute</i>	<i>Affixe 1</i>	<i>Affixe 2</i>	<i>Quantité</i>
<b>Enclos</b>				<b>1</b>

**Commentaire sur les structures**

Différence de teinte sur végétaux repérée sur photo aérienne de Maurice Gautier (vol du 13 août 2022)  
Enclos quadrangulaire à angles curvilignes sans entrée visible. Ses dimensions extérieures atteignent 56 m par 43 m pour une surface intérieure de 1840 m<sup>2</sup>. La largeur du fossé est estimée à 2,50 m.  
Pas de lien avec le cadastre de 1836 (3P 5429 Section E1 du Haut-Muel)

**INTERPRETATION** (les affixes 1 et 2 sont à choisir dans la liste des affixes matière, morphologie ou autre)

<i>Nature (limité à 2)</i>	<i>Affixe 1</i>	<i>Affixe 2</i>	<i>Quantité</i>
<b>Enclos</b>			<b>1</b>

**Commentaire sur l'interprétation**

**MOBILIER**      *Mobilier significatif (décrit et commenté)*

<i>Contexte du mobilier :</i>	<i>Lieu de dépôt du mobilier :</i>
-------------------------------	------------------------------------

**CHRONOLOGIE**

Période de début : Indéterminé	siècle :	date :
Période de fin : Indéterminé	siècle :	date :

*Indicateur de période :*

*Attribution culturelle :*

Commentaire sur la chronologie

**GEOREFERENCES** (Coordonnées de l'entité) : **Lambert 2 étendu**

Type de fond : carte IGN 1/25 000

Précision de l'emprise : bonne

X du centroïde : 263.642

Y du centroïde : 2360.259

altitude en m : 92,70 m

**ETAT ACTUEL**

Situation : X plein air Grotte, abri, souterrain Immergé

Topographie	Géologie	Géomorphologie
Rebord de plateau	Cénozoïque - Quaternaire - Formations de versant : altérites et limons remaniés avec fragments de quartz emballés	

Détruit : OUI

En élévation : NON

**CIRCONSTANCES DE DECOUVERTE**

Année de la découverte	Circonstance de la découverte	Inventeur/informateur
2022	Prospection aérienne	Maurice Gautier

**SOURCES** :(mentionner documents bibliographiques, archives, cartes, plans, photographies etc...) :

notice	pages concernées
Cadastre 1836 de Muel (3P 5429 Section E1 du Haut-Muel) Site internet : <a href="http://archives-en-ligne.ille-et-vilaine.fr">http://archives-en-ligne.ille-et-vilaine.fr</a>	

Commentaire général sur l'EA :

.....  
.....  
.....  
.....  
.....

Cadre réservé au SRA

• N° Entité :

Modification

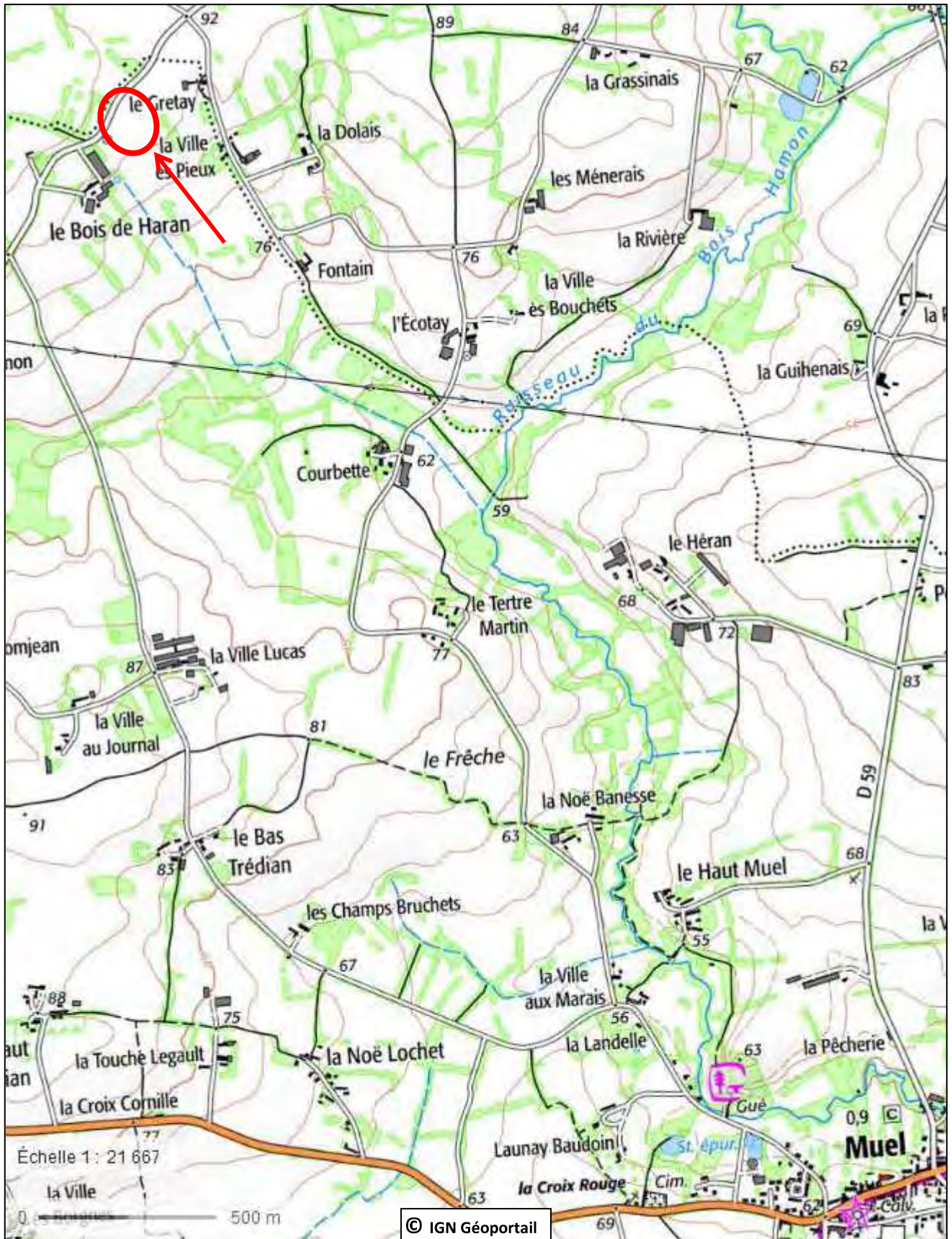
# Muel

Lieu-dit : Le Bois de Haran

N° d'EA :

Code INSEE : 35201

Commune : Muel





Département :  
ILLE ET VILAINE

Commune :  
MUEL

Section : ZA  
Feuille : 000 ZA 01

Échelle d'origine : 1/2000  
Échelle d'édition : 1/2000

Date d'édition : 22/12/2022  
(fuseau horaire de Paris)

Coordonnées en projection : RGF93CC48  
©2022 Direction Générale des Finances  
Publiques

DIRECTION GÉNÉRALE DES FINANCES PUBLIQUES

EXTRAIT DU PLAN CADASTRAL

Muel

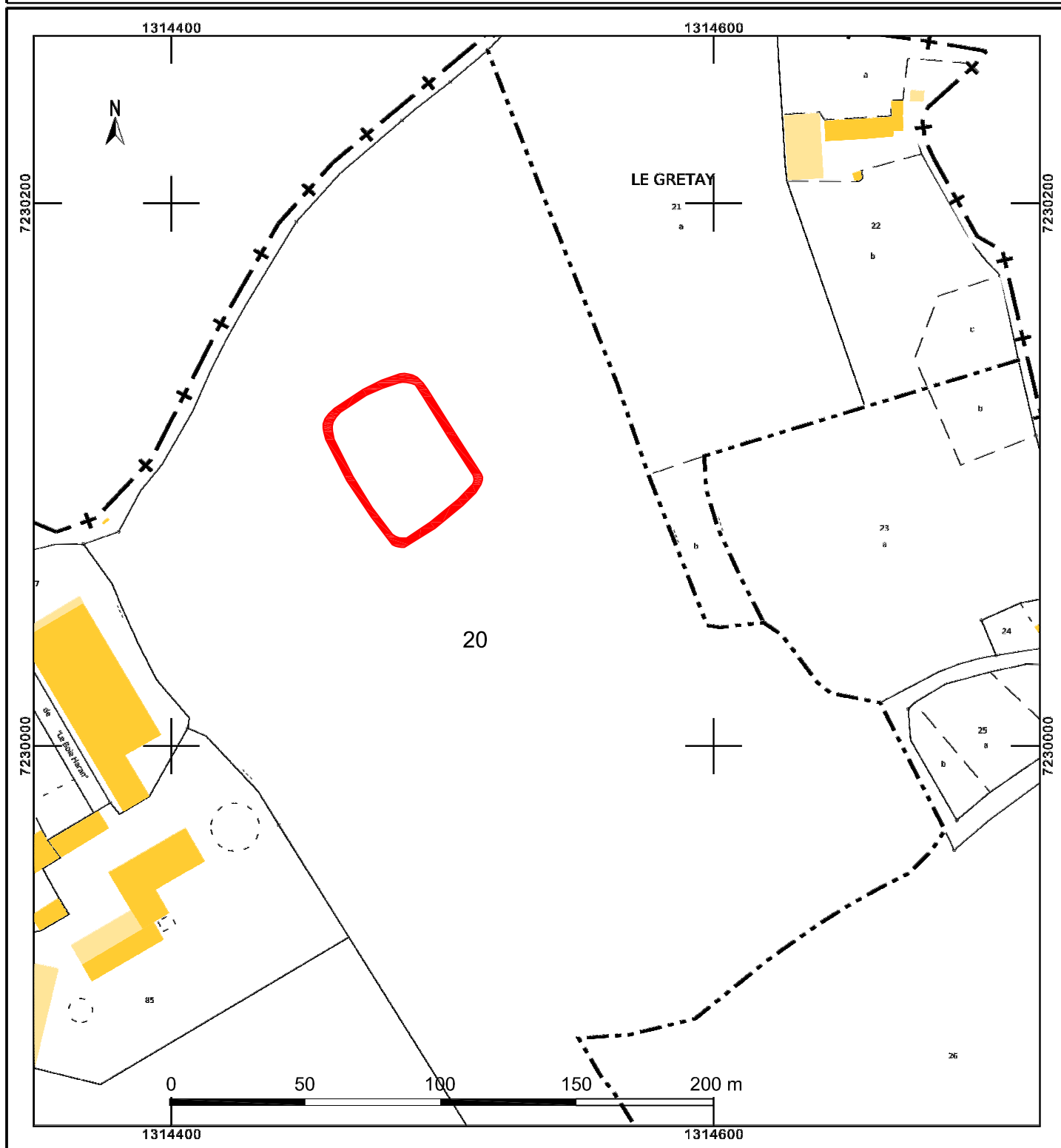
Adresse cadastrale : Le Bois Haran  
Lieu-dit IGN : Le Bois de Haran

Enclos

Le plan visualisé sur cet extrait est géré  
par le centre des impôts foncier suivant :  
PTGC RENNES  
2, Bd Magenta BP 12301 35023  
35023 RENNES Cedex 9  
tél. 02 99 29 37 55 - fax  
ptgc.350.rennes@dgiip.finances.gouv.fr

Cet extrait de plan vous est délivré par :

cadastre.gouv.fr

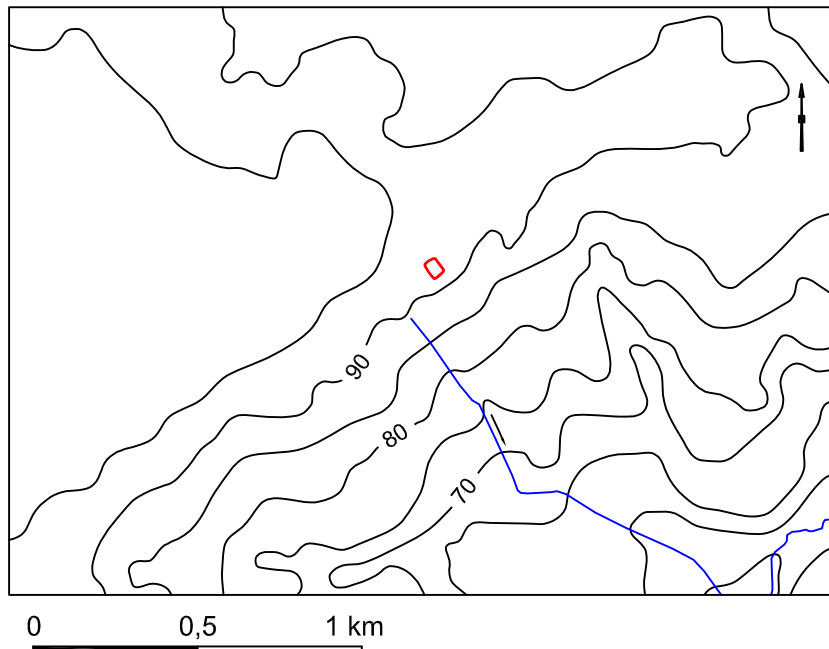
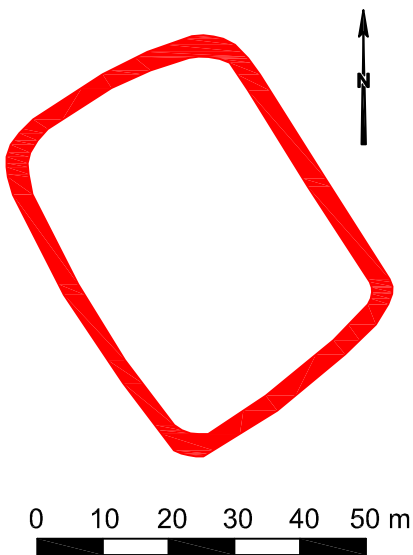


# Muel - Le Bois de Haran



Photo Maurice Gautier

## Environnement topographique et hydrographique



**FICHE D'ENREGISTREMENT DE DECOUVERTE**

Année : 2022

Première mention = X

Données complémentaires =

Année de première mention =

N° de l'EA =

NOM DU REDACTEUR : André Corre  
TEL : 06 71 40 04 16

Localisation *département* : **Ille-et-Vilaine**      *Commune principale*: **Muel**

*Nom* : **Le Pâtis Cherruel**      *Lieu-dit de l'IGN et/ou adresse* : **Le Pâtis Cherruel**

<i>Commune principale</i>	<i>Lieu-dit du cadastre</i>	<i>Année</i>	<i>Section</i>	<i>Parcelles</i>
<b>Muel</b>	<b>La Haute Brousse</b>	<b>2022</b>	<b>ZM</b>	<b>48, 49, 50, 83</b>

<i>Commune (s)secondaire(s)</i>	<i>Lieu-dit du cadastre</i>	<i>Année</i>	<i>Section (s)</i>	<i>Parcelle (s)</i>

**IDENTIFICATION**

**DESCRIPTION** (les affixes 1 et 2 sont à choisir dans la liste des affixes matière, morphologie ou autre )

<i>Structures (illimité)</i>	<i>Doute</i>	<i>Affixe 1</i>	<i>Affixe 2</i>	<i>Quantité</i>
<b>Enclos</b>				<b>2</b>

**Commentaire sur les structures**

Différence de teinte sur végétaux repérée sur photo aérienne de Maurice Gautier (vol du 29 juillet 2022)  
Deux enclos quadrangulaires incomplets à proximité de la confluence de la rivière le Meu avec son affluent le ruisseau du Bois Hamon.  
Enclos 1 : dimensions extérieures 44 m par 43 m mini.  
Enclos 2 : dimensions extérieures 34 m par 42 m mini  
Pas de lien avec le cadastre de 1836 (3P 5429 Section A3 dite de Lameur)

**INTERPRETATION** (les affixes 1 et 2 sont à choisir dans la liste des affixes matière, morphologie ou autre )

<i>Nature (limité à 2)</i>	<i>Affixe 1</i>	<i>Affixe 2</i>	<i>Quantité</i>
<b>Enclos</b>			<b>2</b>

**Commentaire sur l'interprétation**

**MOBILIER**      *Mobilier significatif (décrit et commenté)*

<i>Contexte du mobilier :</i>	<i>Lieu de dépôt du mobilier :</i>
-------------------------------	------------------------------------

**CHRONOLOGIE**

Période de début : âge du Fer ?		siècle :	date :
Période de fin : âge du Fer ?		siècle :	date :

*Indicateur de période :*

*Attribution culturelle :*



Commentaire sur la chronologie

**GEOREFERENCES** (Coordonnées de l'entité) : **Lambert 2 étendu**

**Type de fond** : carte IGN 1/25 000

**Précision de l'emprise** : bonne

**Enclos 1** : X du centroïde : 266.386

**Y du centroïde** : 2356.713

**altitude en m** : 52

**Enclos 2** : X du centroïde : 266.406

**Y du centroïde** : 2356.545

**altitude en m** : 50

**ETAT ACTUEL**

**Situation** : X plein air Grotte, abri, souterrain Immergé

<b>Topographie</b>	<b>Géologie</b>	<b>Géomorphologie</b>
Versant est	Alluvions de moyennes terrasses (Pléistocène moyen à supérieur ?)	

**Détruit** : OUI

**En élévation** : NON

**CIRCONSTANCES DE DECOUVERTE**

<b>Année de la découverte</b>	<b>Circonstance de la découverte</b>	<b>Inventeur/informateur</b>
2022	Prospection aérienne	Maurice Gautier

**SOURCES** :(mentionner documents bibliographiques, archives, cartes, plans, photographies etc...) :

notice	pages concernées
Cadastre de Muel 1836 (3P 5429 Section A3 dite de Lameur) Site internet : <a href="http://archives-en-ligne.ille-et-vilaine.fr">http://archives-en-ligne.ille-et-vilaine.fr</a>	

Commentaire général sur l'EA :

.....  
.....  
.....  
.....  
.....  
.....

**Cadre réservé au SRA**

• N° Entité :

Modification

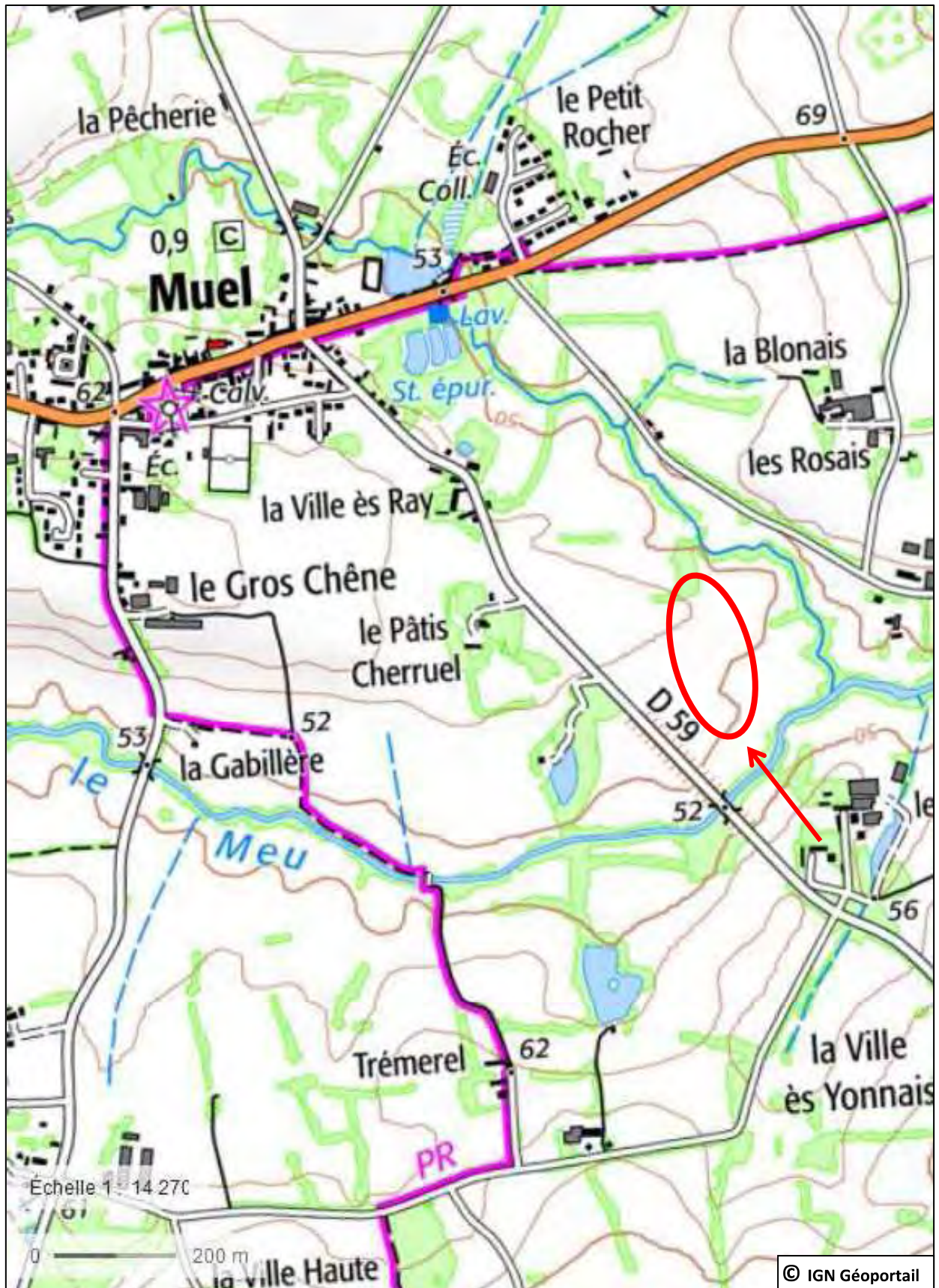
# Muel

Lieu-dit : Le Pâtis Cherruel

N° d'EA :

Code INSEE : 35201

Commune : Muel



Département :  
ILLE ET VILAINE

Commune :  
MUEL

Section : ZM  
Feuille : 000 ZM 01

Échelle d'origine : 1/2000  
Échelle d'édition : 1/2000

Date d'édition : 22/12/2022  
(fuseau horaire de Paris)

Coordonnées en projection : RGF93CC48  
©2022 Direction Générale des Finances  
Publiques

DIRECTION GÉNÉRALE DES FINANCES PUBLIQUES

EXTRAIT DU PLAN CADASTRAL

Le plan visualisé sur cet extrait est géré  
par le centre des impôts foncier suivant :  
PTGC RENNES  
2, Bd Magenta BP 12301 35023  
35023 RENNES Cedex 9  
tél. 02 99 29 37 55 - fax  
ptgc.350.rennes@dgiip.finances.gouv.fr

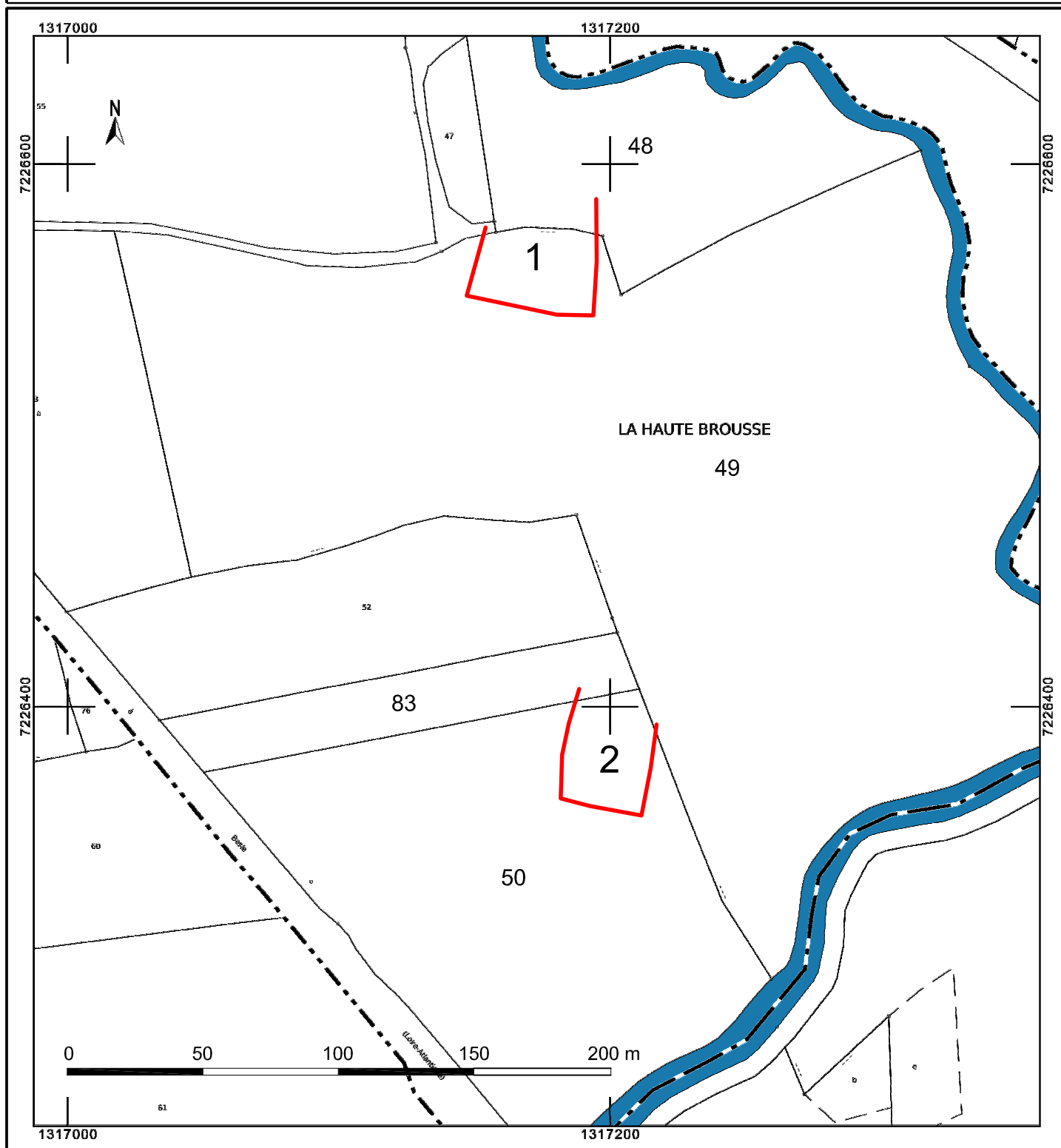
Cet extrait de plan vous est délivré par :

cadastre.gouv.fr

Muel

Adresse cadastrale : La Haute Brousse  
Lieu-dit IGN : Le Pâtis Cherruel

Enclos 1 et 2



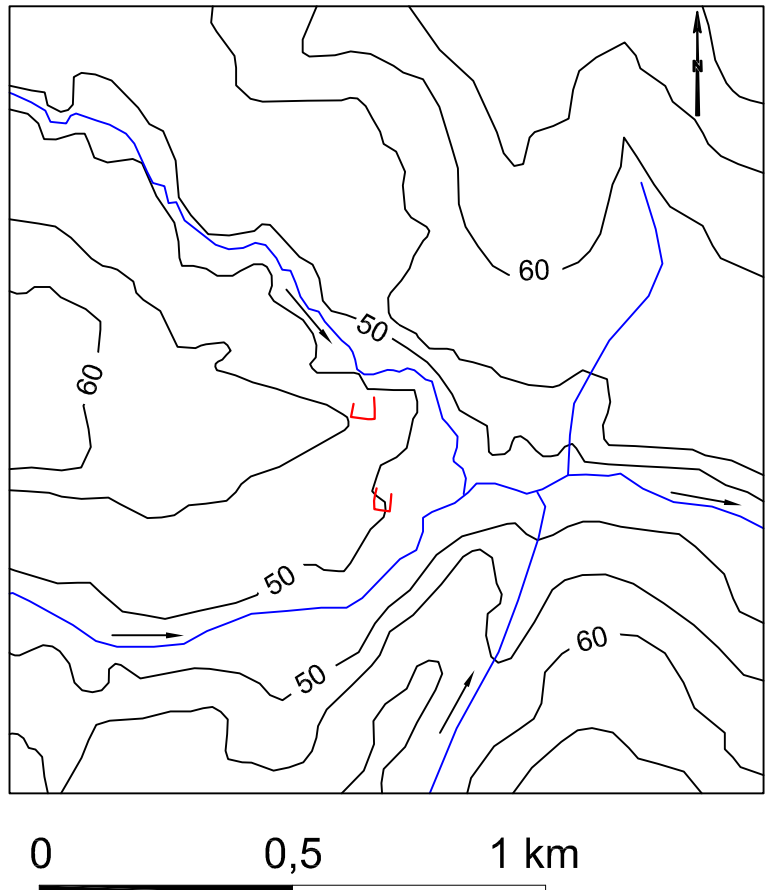
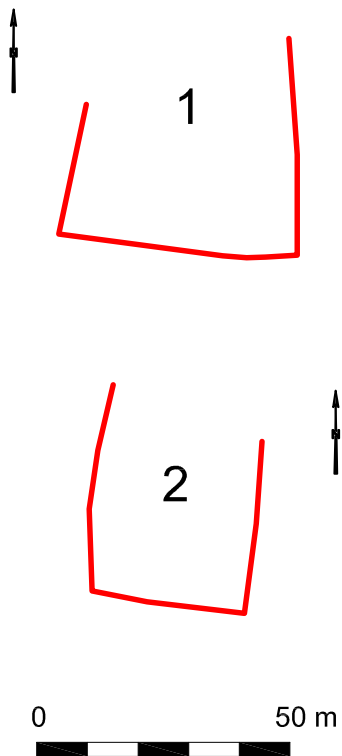


# Muel - Le Pâtis Cherruel



Photo Maurice Gautier

## Environnement topographique et hydrographique



# FICHE D'ENREGISTREMENT DE DECOUVERTE

Année : 2022

Première mention = X

Données complémentaires =

Année de première mention =

N° de l'EA =

NOM DU REDACTEUR : André CORRE  
TEL : 06 71 40 04 16

**localisation** Département : *Ille-et-Vilaine* Commune principale: *Campénéac*

Nom : *La Mare aux Loups*

Lieu-dit de l'IGN : *Carrefour de la Mare aux Loups*

<i>Commune principale</i>	<i>Lieu-dit du cadastre</i>	<i>Année</i>	<i>Section</i>	<i>Parcelles</i>
<i>Paimpont</i>	<i>La Mare aux Loups</i>	<i>2022</i>	<i>AR</i>	<i>139</i>

<i>Commune (s)secondaire(s)</i>	<i>Lieu-dit du cadastre</i>	<i>Année</i>	<i>Section (s)</i>	<i>Parcelle (s)</i>

## IDENTIFICATION

**DESCRIPTION** (les affixes 1 et 2 sont à choisir dans la liste des affixes matière, morphologie ou autre)

<i>Structures (illimité)</i>	<i>Doute</i>	<i>Affixe 1</i>	<i>Affixe 2</i>	<i>Quantité</i>
<i>Butte</i>		Terre		1

**Commentaire sur les structures**

Butte ovulaire anthropique de 40 m par 32 m, d'une hauteur maximum de 1 m, avec de nombreuses irrégularités de terrain.

Cette butte est composée de terre brunie et de quelques scories.

**INTERPRETATION** (les affixes 1 et 2 sont à choisir dans la liste des affixes matière, morphologie ou autre)

<i>Nature (limité à 2)</i>	<i>Affixe 1</i>	<i>Affixe 2</i>	<i>Quantité</i>
<i>Atelier métallurgique</i>	Terre		1

**Commentaire sur l'interprétation**

Le site se trouve à proximité de deux ateliers métallurgiques (Les Glyorels I et II) sondés par Jean-Bernard Vivet dans le cadre d'une prospection thématique en 2006. Le site des Glyorels I, le plus proche, sous la forme d'un bas-fourneau, a été repéré dans le fossé de bord d'allée forestière à une distance de 150 m environ du site de la Mare aux Loups. Il a été daté par la méthode du C 14 à la Tène moyenne.

**MOBILIER** Mobilier significatif (décrit et commenté) : néant

Contexte du mobilier :

## CHRONOLOGIE

Période de début : Indéterminé		siècle :	date :
Période de fin : Indéterminé		siècle :	date :

**Indicateur de période** : Bien que situé proche d'un site de la Tène moyenne, il serait hasardeux, sans sondage, de proposer une datation.

**Attribution culturelle** :

Commentaire sur la chronologie

**GEOREFERENCES** (Coordonnées de l'entité) : **Lambert 2 étendu**

**Type de fond** : Carte IGN 1 :25000

**Précision de l'emprise** : Bonne

**X du centroïde** : 268.239

**Y du centroïde** : 2345.359

**Z du centroïde** :

**altitude en m** : 152,50

#### ETAT ACTUEL

**Situation** : X plein air

Grotte, abri, souterrain

Immergé

<i>Topographie</i>	<i>Géologie</i>	<i>Géomorphologie</i>
Plateau	Formation du Grès armoricain (Arénig moyen) : Grès-quartzite blanc-beige - Altérites	

**Détruit** : Oui

**En élévation** : Partiellement

#### CIRCONSTANCES DE DECOUVERTE

<i>Année de la découverte</i>	<i>Circonstance de la découverte</i>	<i>Inventeur/informateur</i>
2022	Prospection	Guy Larcher

**SOURCES** :(mentionner documents bibliographiques, archives, cartes, plans, photographies etc...) :

	pages concernées
notice	
Les Glyorels I et II en Paimpont (35) Ateliers et bas fourneaux du second âge du Fer	
Jean-Bernard Vivet - Rapport de prospection thématique 2006	

Commentaire général sur l'EA :

Cadre réservé au SRA

• N° Entité :

Modification



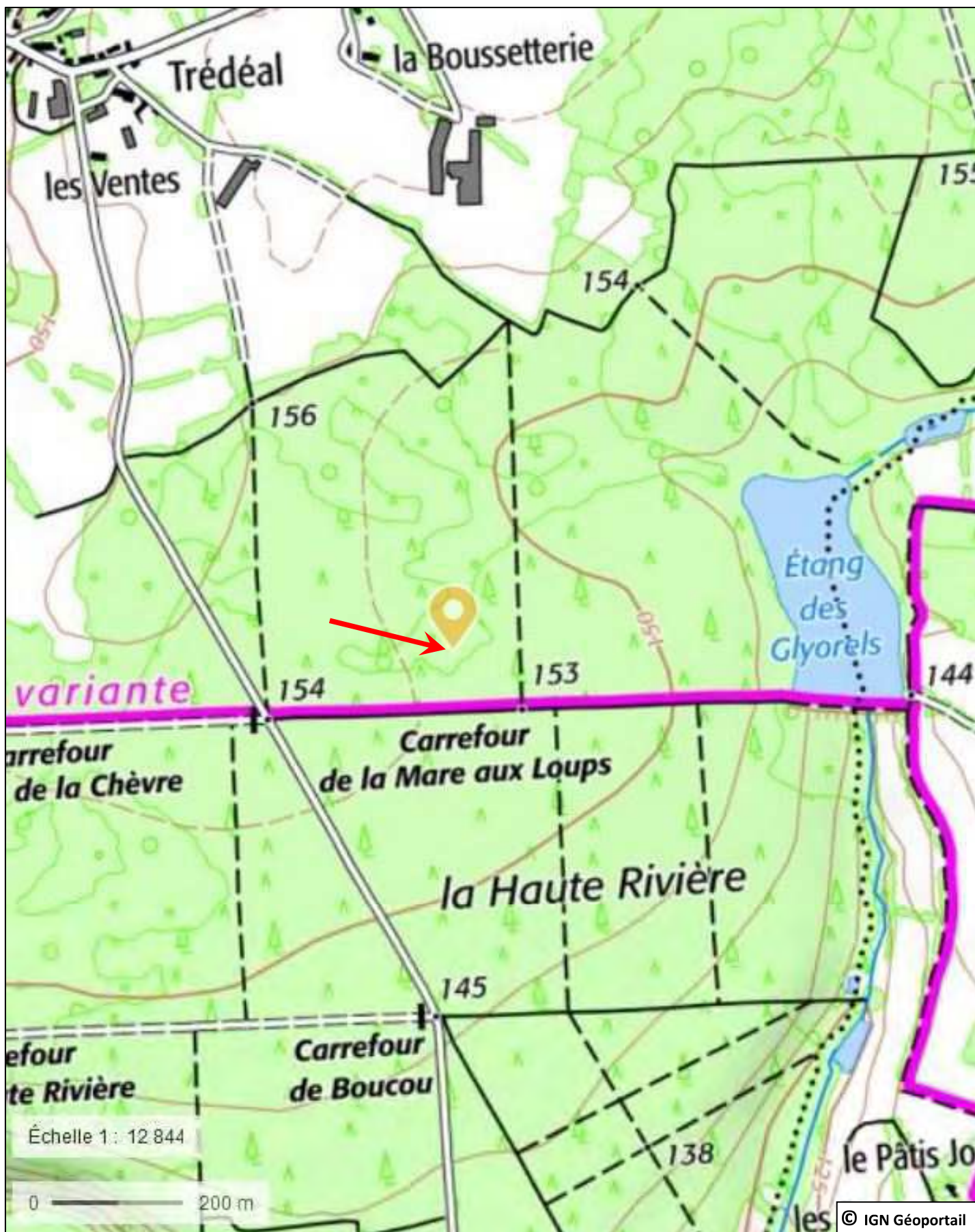
Lieu-dit : La Mare aux Loups

## Paimpont

N° d'EA :

Code INSEE : 35211

Commune : Paimpont



Département :  
ILLE ET VILAINE

Commune :  
PAIMPONT

Section : AR  
Feuille : 000 AR 01

Échelle d'origine : 1/5000  
Échelle d'édition : 1/2500

Date d'édition : 07/03/2023  
(fuseau horaire de Paris)

Coordonnées en projection : RGF93CC48  
©2022 Direction Générale des Finances  
Publiques

DIRECTION GÉNÉRALE DES FINANCES PUBLIQUES

-----  
EXTRAIT DU PLAN CADASTRAL  
-----

**Paimpont**

Adesse cadastrale : La Mare aux Loups

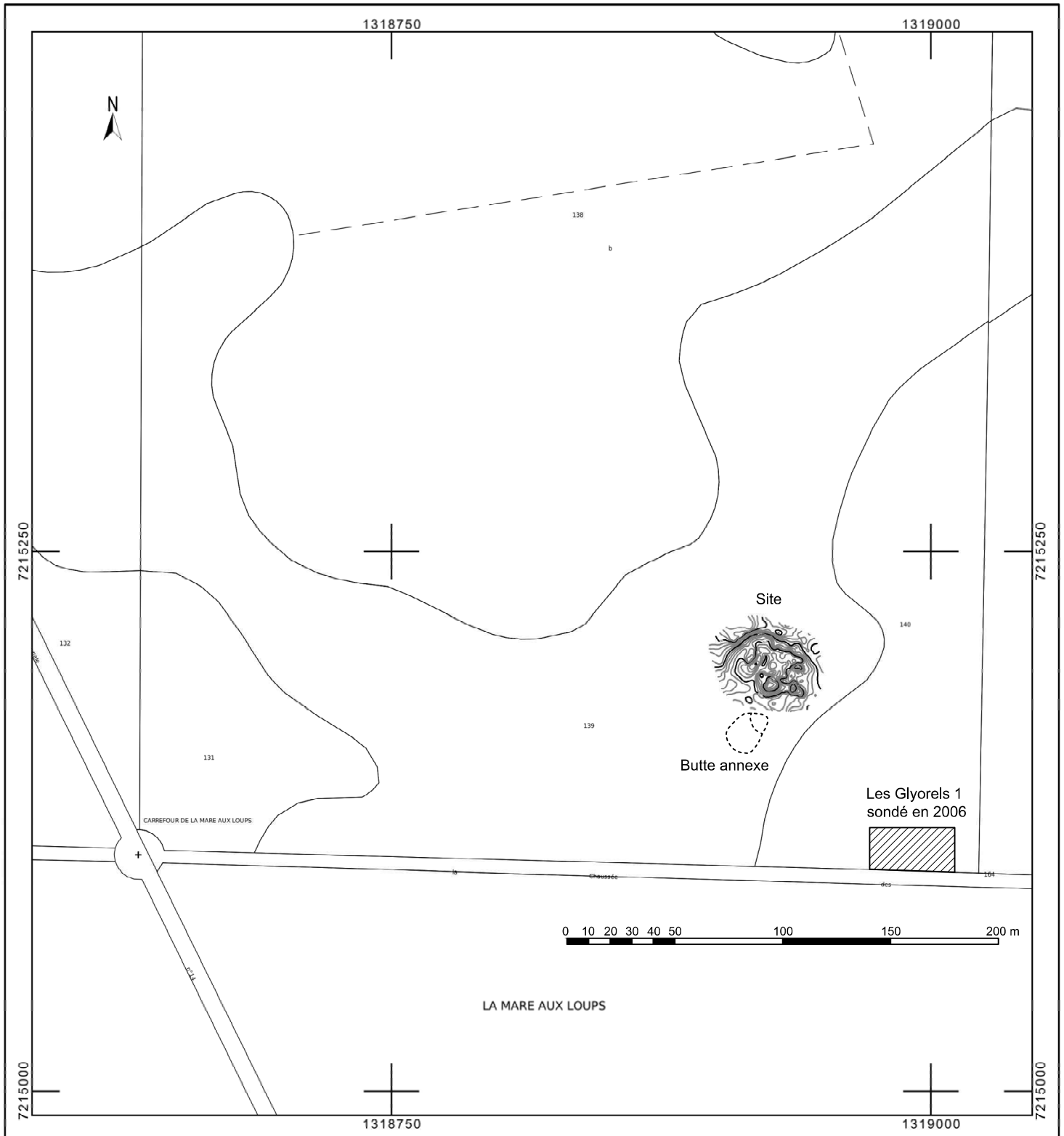
Lieu-dit IGN : La Mare aux Loups

**Site métallurgique**

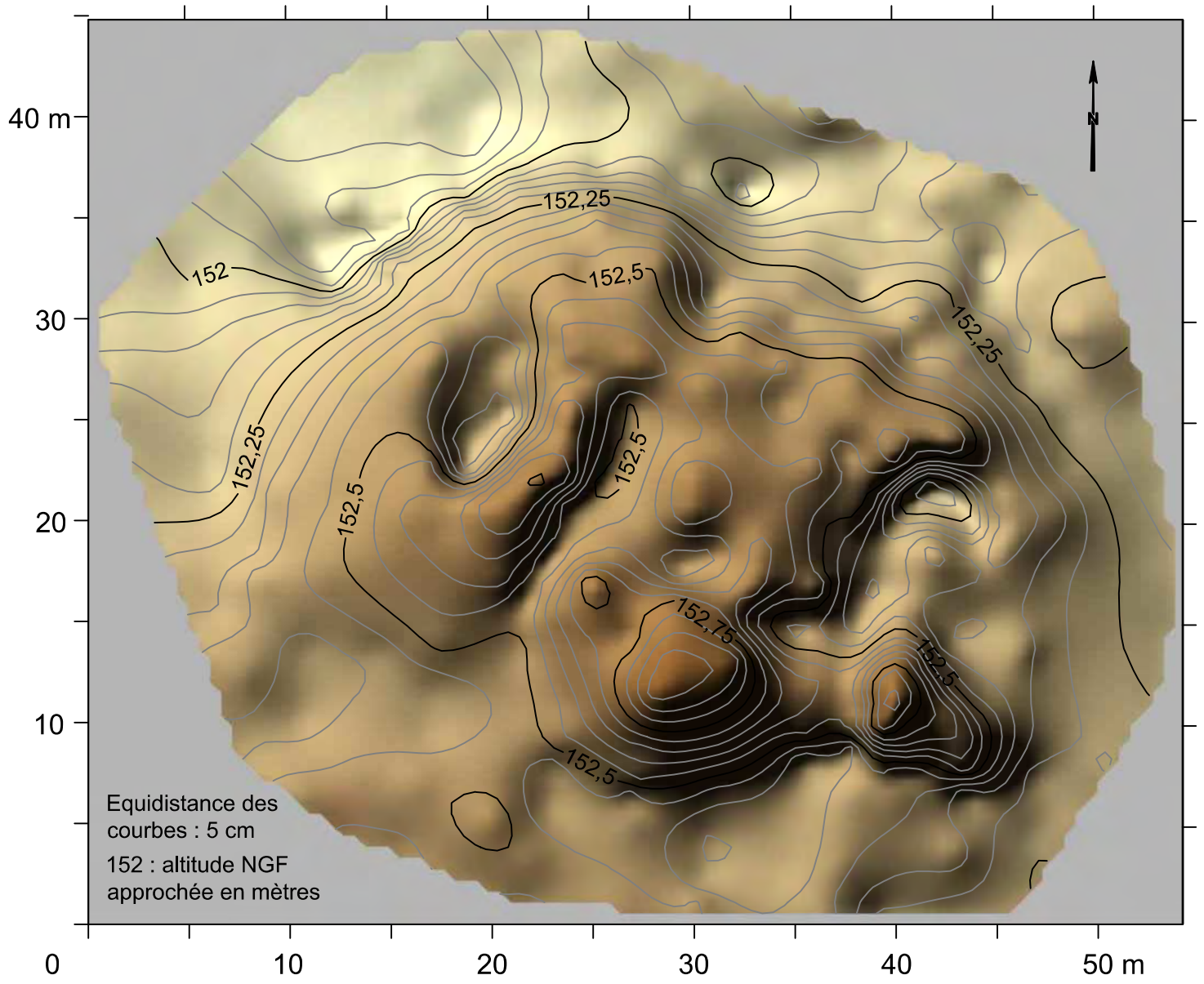
Le plan visualisé sur cet extrait est géré  
par le centre des impôts foncier suivant :  
PTGC RENNES  
2, Bd Magenta BP 12301 35023  
35023 RENNES Cedex 9  
tél. 02 99 29 37 55 -fax  
ptgc.350.rennes@dgfip.finances.gouv.fr

Cet extrait de plan vous est délivré par :

cadastre.gouv.fr







Commune de Paimpont (Ille-et-Vilaine)  
Site métallurgique de la Mare aux Loups  
Plan topographique et photographie du site



**FICHE D'ENREGISTREMENT DE DECOUVERTE**

Année : 2022

Première mention = X

Données complémentaires =

Année de première mention =

N° de l'EA =

NOM DU REDACTEUR : André Corre  
TEL : 06 71 40 04 16

Localisation département : *Ille-et-Vilaine*

Commune principale: *Pipriac*

Nom : **La Glonnais**

Lieu-dit de l'IGN et/ou adresse : *La Glonnais*

<i>Commune principale</i>	<i>Lieu-dit du cadastre</i>	<i>Année</i>	<i>Section</i>	<i>Parcelles</i>
<i>Pipriac</i>	<i>Derrière le Placis</i>	<i>2022</i>	<i>ZX</i>	<i>15, 16, 17, 18, 25, 26</i>

<i>Commune (s)secondaire(s)</i>	<i>Lieu-dit du cadastre</i>	<i>Année</i>	<i>Section (s)</i>	<i>Parcelle (s)</i>

**IDENTIFICATION**

**DESCRIPTION** (les affixes 1 et 2 sont à choisir dans la liste des affixes matière, morphologie ou autre )

<i>Structures (illimité)</i>	<i>Doute</i>	<i>Affixe 1</i>	<i>Affixe 2</i>	<i>Quantité</i>
<i>Enclos</i>				<i>1</i>

**Commentaire sur les structures**

Différence de teinte sur végétaux repérée sur photo aérienne de Maurice Gautier (vol du 22 juillet 2022)  
Enclos quadrangulaire de 76 m par 76 m, soit une surface de 6 000 m<sup>2</sup>, avec une entrée et une possible allée visibles au sud. Le bosquet résiduel situé au sein de la structure est un délaissé culturel avec quelques dalles de schiste. Rapprochement typologique avec le site gallo-romain de la Hinois en Pipriac.  
Pas de lien avec le cadastre de 1830 (3P 5445 Section G1 de l'Alleu)

**INTERPRETATION** (les affixes 1 et 2 sont à choisir dans la liste des affixes matière, morphologie ou autre )

<i>Nature (limité à 2)</i>	<i>Affixe 1</i>	<i>Affixe 2</i>	<i>Quantité</i>
<i>Enclos</i>			<i>1</i>

**Commentaire sur l'interprétation**

**MOBILIER** Mobilier significatif (décrit et commenté)

<i>Contexte du mobilier :</i>	<i>Lieu de dépôt du mobilier :</i>
-------------------------------	------------------------------------

**CHRONOLOGIE**

Période de début : Gallo-romain ?		siècle :	date :
Période de fin : Gallo-romain ?		siècle :	date :

**Indicateur de période :**

**Attribution culturelle :**

Commentaire sur la chronologie

**GEOREFERENCES** (Coordonnées de l'entité) : **Lambert 2 étendu**

**Type de fond : carte IGN 1/25 000**

**Précision de l'emprise : bonne**

**X du centroïde : 283.876**

**Y du centroïde : 2319.697**

**altitude en m : 46**

**ETAT ACTUEL**

**Situation :** X *plein air* Grotte, abri, souterrain Immergé

<b>Topographie</b>	<b>Géologie</b>	<b>Géomorphologie</b>
Versant nord-est	Briovérien : Argilo-siltites et wackes quartzieuses	

**Détruit :** OUI

**En élévation :** NON

**CIRCONSTANCES DE DECOUVERTE**

<b>Année de la découverte</b>	<b>Circonstance de la découverte</b>	<b>Inventeur/informateur</b>
2022	Prospection aérienne	Maurice Gautier

**SOURCES :**(mentionner documents bibliographiques, archives, cartes, plans, photographies etc...) :

notice	pages concernées
Cadastre de 1830 de Pipriac (3P 5445 Section G1 de l'Alleu) Site internet : <a href="http://archives-en-ligne.ille-et-vilaine.fr">http://archives-en-ligne.ille-et-vilaine.fr</a>	

**Commentaire général sur l'EA :**

.....  
.....  
.....  
.....  
.....  
.....

**Cadre réservé au SRA**

• N° Entité :

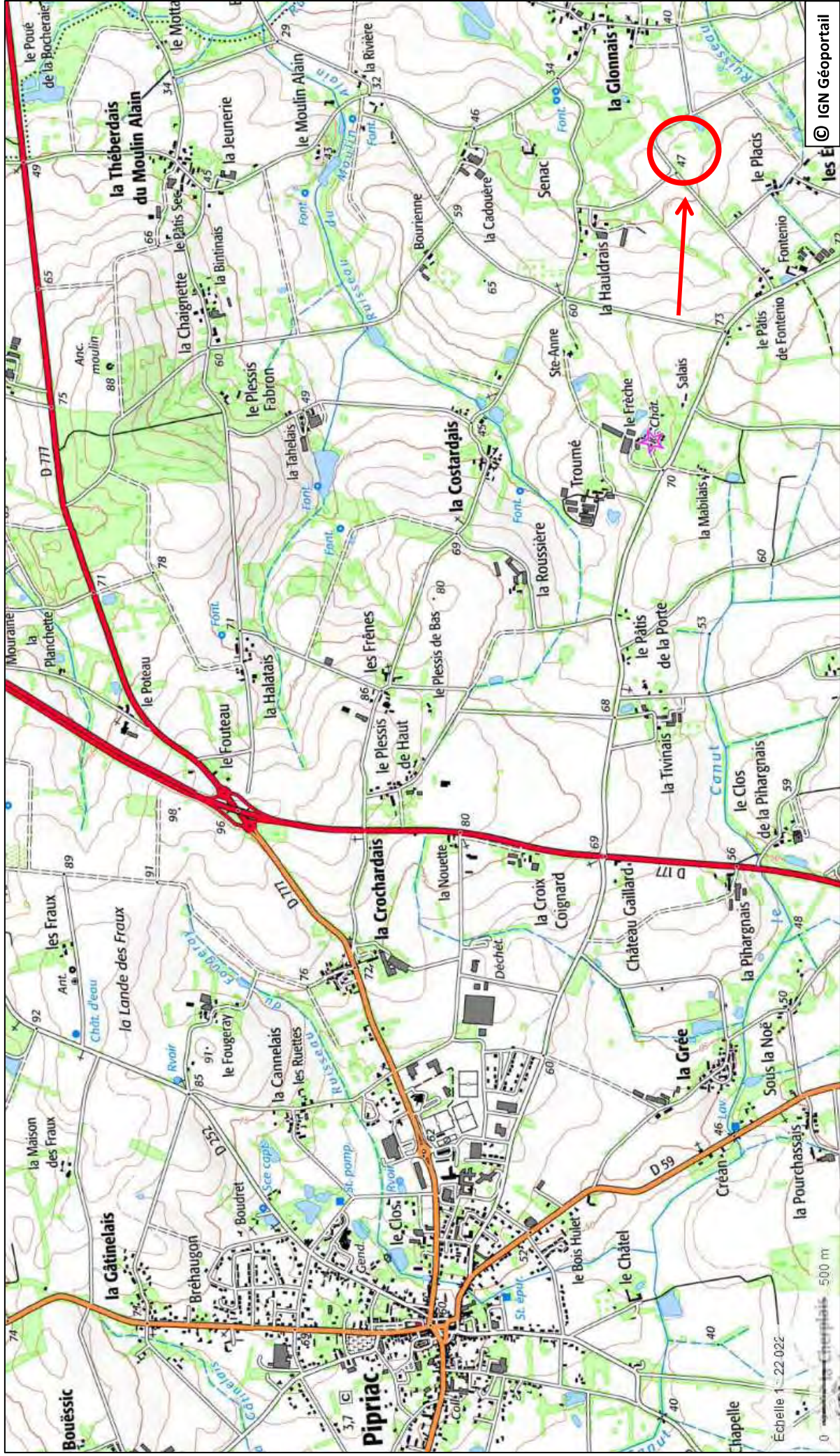
Modification



# Pipriac

Lieu-dit : La Glonnais  
Code INSEE : 35219

N° d'EA :  
Commune : Pipriac





Département :  
ILLE ET VILAINE

Commune :  
PIPRIAC

Section : ZX  
Feuille : 000 ZX 01

Échelle d'origine : 1/2000  
Échelle d'édition : 1/2000

Date d'édition : 18/10/2022  
(fuseau horaire de Paris)

Coordonnées en projection : RGF93CC48  
©2022 Direction Générale des Finances  
Publiques

DIRECTION GÉNÉRALE DES FINANCES PUBLIQUES

-----  
EXTRAIT DU PLAN CADASTRAL  
-----

Le plan visualisé sur cet extrait est géré  
par le centre des impôts foncier suivant :  
PTGC Rennes  
2, bd Magenta BP 12301 35023  
35023 RENNES Cedex 9  
tél. 02 99 29 37 55 -fax  
ptgc.350.rennes@dgfip.finances.gouv.fr

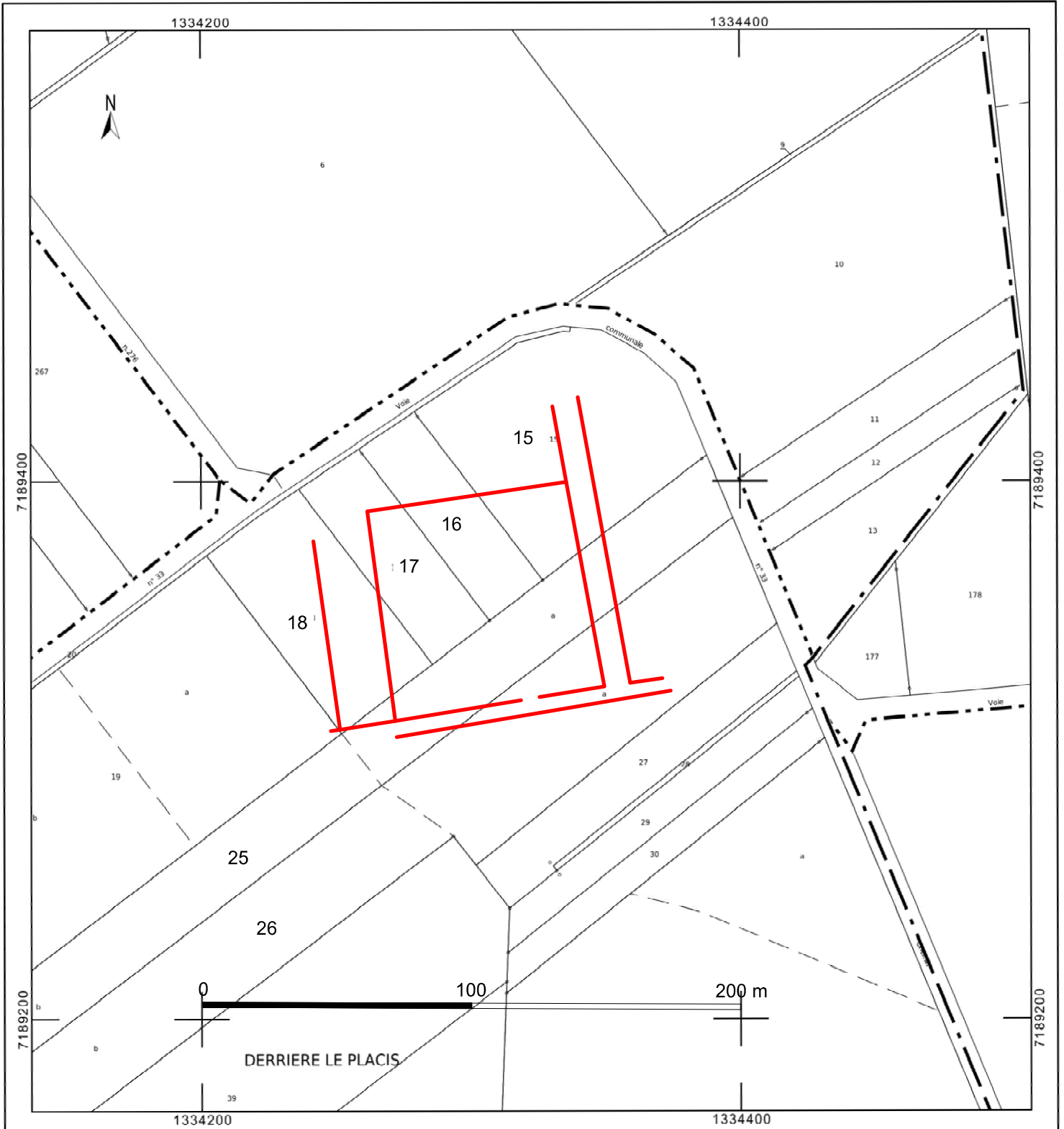
**Pipriac**

Adresse cadastrale : Derrière le Placis  
Lieu-dit IGN : La Glonnais

Enclos

Cet extrait de plan vous est délivré par :

cadastre.gouv.fr

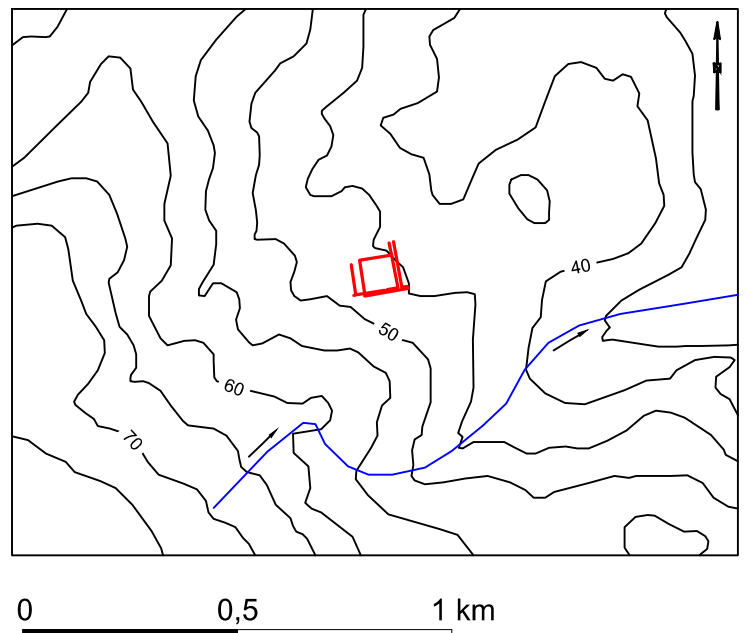
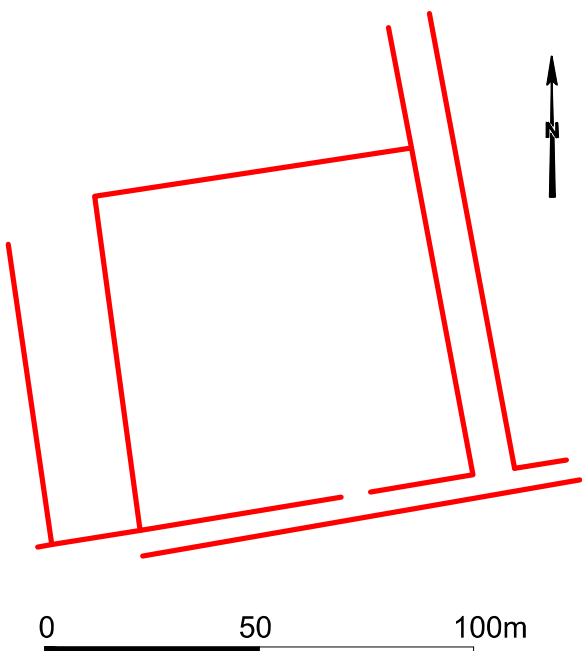


# Pipriac - La Glonnais



Photo Maurice Gautier

## Environnement topographique et hydrographique



**FICHE D'ENREGISTREMENT DE DECOUVERTE**

Année : 2022

Première mention = X

Données complémentaires =

Année de première mention =

N° de l'EA =

NOM DU REDACTEUR : André Corre  
TEL : 06 71 40 04 16

Localisation département : *Ille-et-Vilaine*

Commune principale: *Pipriac*

Nom : **Le Madrid nord**

Lieu-dit de l'IGN et/ou adresse : *Le Madrid*

<i>Commune principale</i>	<i>Lieu-dit du cadastre</i>	<i>Année</i>	<i>Section</i>	<i>Parcelles</i>
<i>Pipriac</i>	<i>Domaine du Madrid</i>	<i>2022</i>	<i>YV</i>	<i>29, 31</i>

<i>Commune (s)secondaire(s)</i>	<i>Lieu-dit du cadastre</i>	<i>Année</i>	<i>Section (s)</i>	<i>Parcelle (s)</i>

**IDENTIFICATION**

**DESCRIPTION** (les affixes 1 et 2 sont à choisir dans la liste des affixes matière, morphologie ou autre )

<i>Structures (illimité)</i>	<i>Doute</i>	<i>Affixe 1</i>	<i>Affixe 2</i>	<i>Quantité</i>
<i>Enclos</i>				4

**Commentaire sur les structures**

Différence de teinte sur végétaux repérée sur photo aérienne de Maurice Gautier (vol du 29 juillet 2022)  
Ensemble d'enclos accolés à dominante rectiligne, quatre d'entre eux sont nettement visibles.  
Dimensions : Enclos 1 : 49 m par 48 m extérieur pour une surface intérieure de 1950 m<sup>2</sup>  
Enclos 2 : 80 m par 66 m extérieur pour une surface intérieure de 4500 m<sup>2</sup>  
Enclos 3 : 68 m par 40 m extérieur pour une surface intérieure de 2290 m<sup>2</sup>  
Enclos 4 : 70 m par 33 m extérieur pour une surface intérieure de 1910 m<sup>2</sup>  
Site positionné sur un ondulation de terrain significative  
Pas de lien avec le cadastre de 1830 (3P 5445 Section L1 de la Boutardais)

**INTERPRETATION** (les affixes 1 et 2 sont à choisir dans la liste des affixes matière, morphologie ou autre )

<i>Nature (limité à 2)</i>	<i>Affixe 1</i>	<i>Affixe 2</i>	<i>Quantité</i>
Enclos agricoles			4

**Commentaire sur l'interprétation**

**MOBILIER** Mobilier significatif (décrit et commenté)

<i>Contexte du mobilier :</i>	<i>Lieu de dépôt du mobilier :</i>
-------------------------------	------------------------------------

**CHRONOLOGIE**



Période de début : âge du Fer ?		siècle :	date :
Période de fin : âge du Fer ?		siècle :	date :

**Indicateur de période :**

**Attribution culturelle :**

*Commentaire sur la chronologie*

**GEOREFERENCES (Coordonnées de l'entité) : Lambert 2 étendu**

**Type de fond : carte IGN 1/25 000**

**Précision de l'emprise : bonne**

**Enclos 1 : X du centroïde : 277.863**

**Y du centroïde : 2322.172**

**altitude en m : 59**

**Enclos 2 : X du centroïde : 277.815**

**Y du centroïde : 2322.183**

**altitude en m : 59**

**Enclos 3 : X du centroïde : 277.753**

**Y du centroïde : 2322.201**

**altitude en m : 58**

**Enclos 4 : X du centroïde : 277.721**

**Y du centroïde : 2322.217**

**altitude en m : 58**

**ETAT ACTUEL**

**Situation :** X plein air      Grotte, abri, souterrain      Immergé

<b>Topographie</b>	<b>Géologie</b>	<b>Géomorphologie</b>
Versant sud	Briovérien : Argilo-siltites et wackes quartzeuses	

**Détruit :** OUI

**En élévation :** NON

**CIRCONSTANCES DE DECOUVERTE**

<b>Année de la découverte</b>	<b>Circonstance de la découverte</b>	<b>Inventeur/informateur</b>
2022	Prospection aérienne	Maurice Gautier

**SOURCES :**(mentionner documents bibliographiques, archives, cartes, plans, photographies etc...) :

<b>notice</b>	<b>pages concernées</b>
Cadastre 1830 de Pipriac (3P 5445 Section L1 de la Boutardais)	
Site internet : <a href="http://archives-en-ligne.ille-et-vilaine.fr">http://archives-en-ligne.ille-et-vilaine.fr</a>	

**Commentaire général sur l'EA :**

.....

.....

.....

.....

.....

.....

**Cadre réservé au SRA**

• N° Entité :

Modification

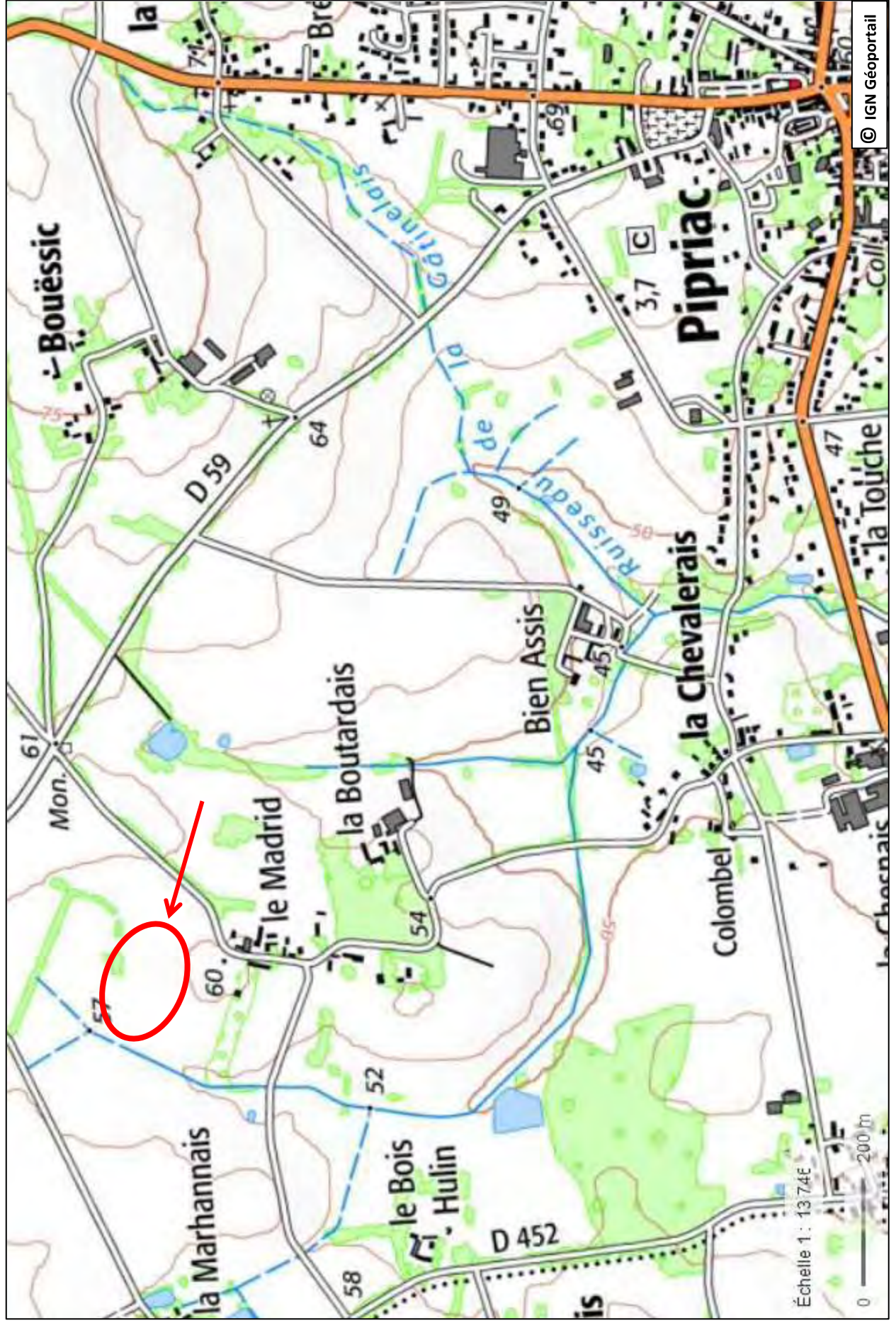
# Pipriac

Code INSEE : 35219

Lieu-dit : Le Madrid nord

Commune : Pipriac

N° d'EA :



Département :  
ILLE ET VILAINE

Commune :  
PIPRIAC

Section : YV  
Feuille : 000 YV 01

Échelle d'origine : 1/2000  
Échelle d'édition : 1/2000

Date d'édition : 17/10/2022  
(fuseau horaire de Paris)

Coordonnées en projection : RGF93CC48  
©2022 Direction Générale des Finances  
Publiques

DIRECTION GÉNÉRALE DES FINANCES PUBLIQUES

-----  
EXTRAIT DU PLAN CADASTRAL  
-----

Le plan visualisé sur cet extrait est géré  
par le centre des impôts foncier suivant :  
PTGC Rennes  
2, bd Magenta BP 12301 35023  
35023 RENNES Cedex 9  
tél. 02 99 29 37 55 -fax  
ptgc.350.rennes@dgfip.finances.gouv.fr

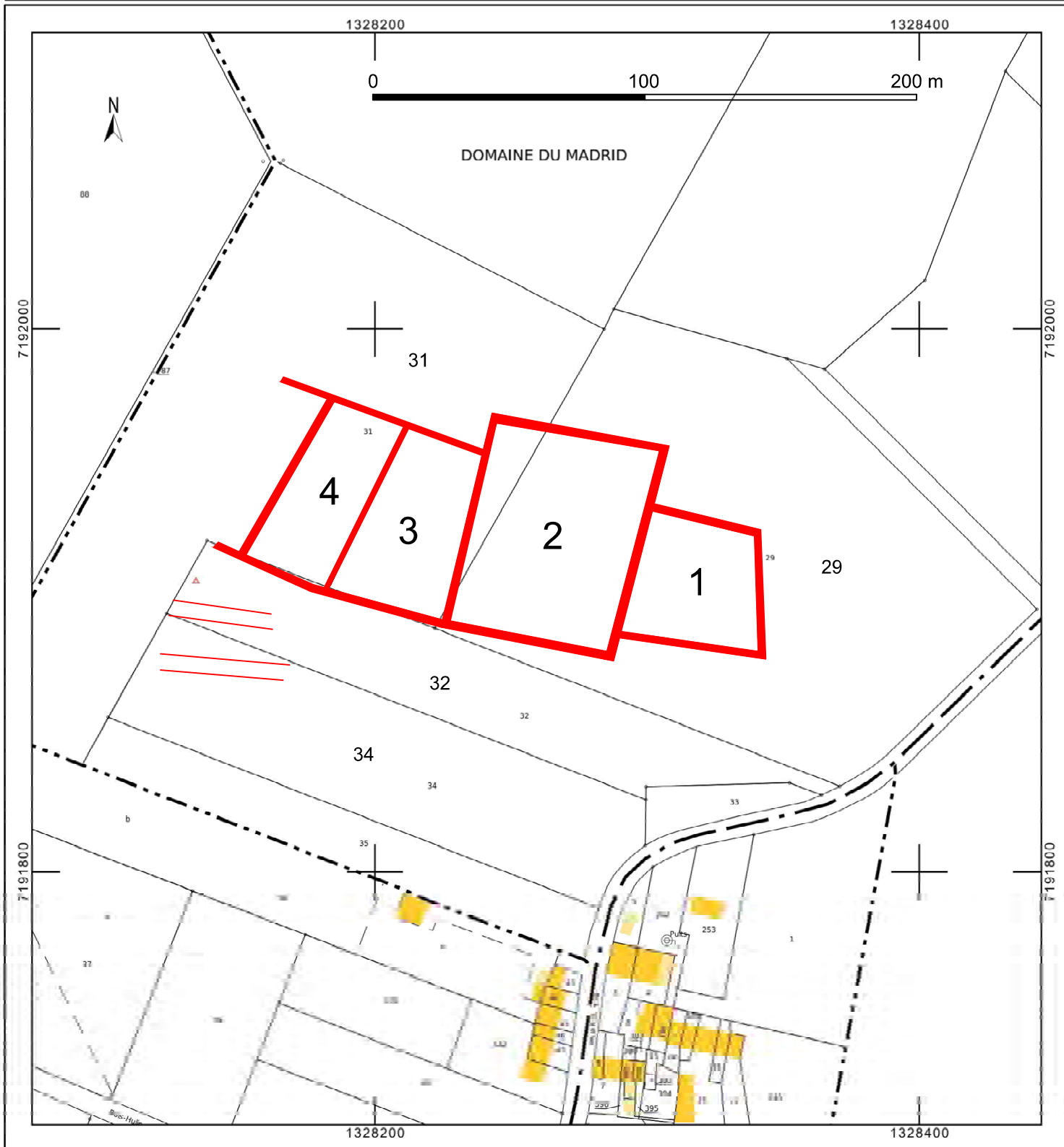
Cet extrait de plan vous est délivré par :

cadastre.gouv.fr

**Pipriac - Le Madrid**

Adresse cadastrale : Domaine du Madrid  
Lieu-dit IGN : Le Madrid

Ensemble d'enclos



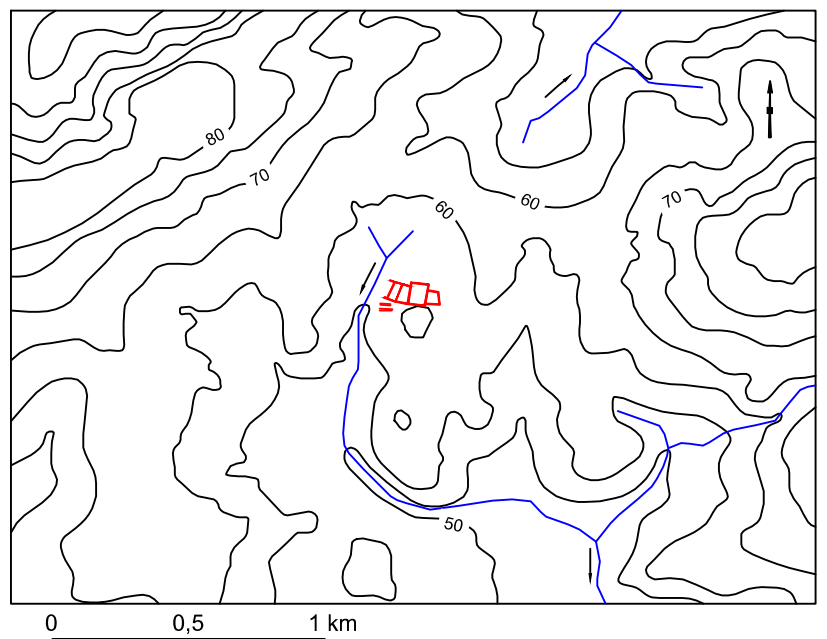
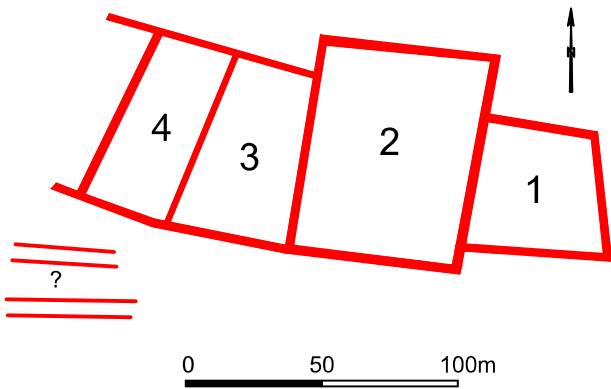


# Pipriac - Le Madrid nord



Photo Maurice Gautier

## Environnement topographique et hydrographique



**FICHE D'ENREGISTREMENT DE DECOUVERTE**

Année : 2022

Première mention = **X**

Données complémentaires =

Année de première mention =

N° de l'EA =

NOM DU REDACTEUR : André CORRE  
TEL : 06 71 40 04 16

**localisation** Département : *Ille-et-Vilaine* commune principale: *Quédillac*

**Nom** : **La Ville Tribalet**

**Lieu-dit de l'IGN** : *La Ville Tribalet*

<i>Commune principale</i>	<i>Lieu-dit du cadastre</i>	<i>Année</i>	<i>Section</i>	<i>Parcelle</i>
<i>Quédillac</i>	<i>La Ville Viel</i>	<i>2022</i>	<i>Ferrier A : B</i>	<i>1614</i>
<i>Quédillac</i>	<i>Le Clos de Derrière</i>	<i>2022</i>	<i>Ferrier B : B</i>	<i>136</i>
<i>Quédillac</i>	<i>Les Petites Villes Collier</i>	<i>2022</i>	<i>Ferrier C : B</i>	<i>155</i>
<i>Quédillac</i>	<i>Le Fresche</i>	<i>2022</i>	<i>Ferrier D : B</i>	<i>818</i>

**IDENTIFICATION**

**DESCRIPTION** (les affixes 1 et 2 sont à choisir dans la liste des affixes matière, morphologie ou autre )

<i>Structures (illimité)</i>	<i>Doute</i>	<i>Affixe 1</i>	<i>Affixe 2</i>	<i>Quantité</i>
<i>Zones de rejet, ferrier</i>		Fer (scories)		4

**Commentaire sur les structures**  
 Quatre rejets de scories en milieu ouvert  
**Ferrier A** : ferrier étalé d'une vingtaine de mètres de diamètre avec peu de scories dans une zone sombre peu marquée  
**Ferrier B** : ferrier étalé d'une trentaine de mètres de diamètre avec de nombreuses scories dans une zone bien sombre  
**Ferrier C** : ferrier étalé d'une vingtaine de mètres de diamètre avec de nombreuses scories dans une zone bien sombre  
**Ferrier D** : ferrier étalé de 40 m par 30 m avec peu de scories mais dans une zone très sombre

**INTERPRETATION** (les affixes 1 et 2 sont à choisir dans la liste des affixes matière, morphologie ou autre )

<i>Nature (limité à 2)</i>	<i>Affixe 1</i>	<i>Affixe 2</i>	<i>Quantité</i>
<i>Atelier métallurgique</i>	Fer (scories)		4

**Commentaire sur l'interprétation**  
 Présence de scories

**MOBILIER (VOIR PHOTOS)** Mobilier significatif (décrit et commenté) : trois ou quatre scories prélevées par site

*Contexte du mobilier* : *Lieu de dépôt du mobilier* : CERAPAR

**CHRONOLOGIE**

Période de début : indéterminé		siècle :	date :
Période de fin : indéterminé		siècle :	date :

**Indicateur de période** : Les éléments observés ne permettent pas de proposer une datation

**Attribution culturelle** :

*Commentaire sur la chronologie*

GEOREFERENCES (Coordonnées de l'entité) : **Lambert 2 étendu**

Type de fond : **Carte IGN 1 :25000**

Précision de l'emprise : **Bonne**

Ferrier A : X du centroïde : 269.036 Y du centroïde : 2369.785 altitude en m : 112,20  
Ferrier B : X du centroïde : 269.076 Y du centroïde : 2369.792 altitude en m : 112,40  
Ferrier C : X du centroïde : 269.289 Y du centroïde : 2369.910 altitude en m : 113.70  
Ferrier D : X du centroïde : 269.521 Y du centroïde : 2370.024 altitude en m : 111.20

#### ETAT ACTUEL

Situation : X plein air Grotte, abri, souterrain Immergé

Topographie	Géologie
Plateau	"Limons" Pléistocène Schistes de Saint-Lô (Briovérien moyen) : siltstones argileux, graywackes, schistes ampéliteux

Détruit : oui

En élévation : non

#### CIRCONSTANCES DE DECOUVERTE

Année de la découverte	Circonstance de la découverte	Inventeur/informateur
2022	Prospection pédestre	Jean-Luc Chateigner

SOURCES :(mentionner documents bibliographiques, archives, cartes, plans, photographies etc...) :

Photos Google Earth 2006 et 2014	

Commentaire général sur l'EA :

Cadre réservé au SRA

• N° Entité :

Modification

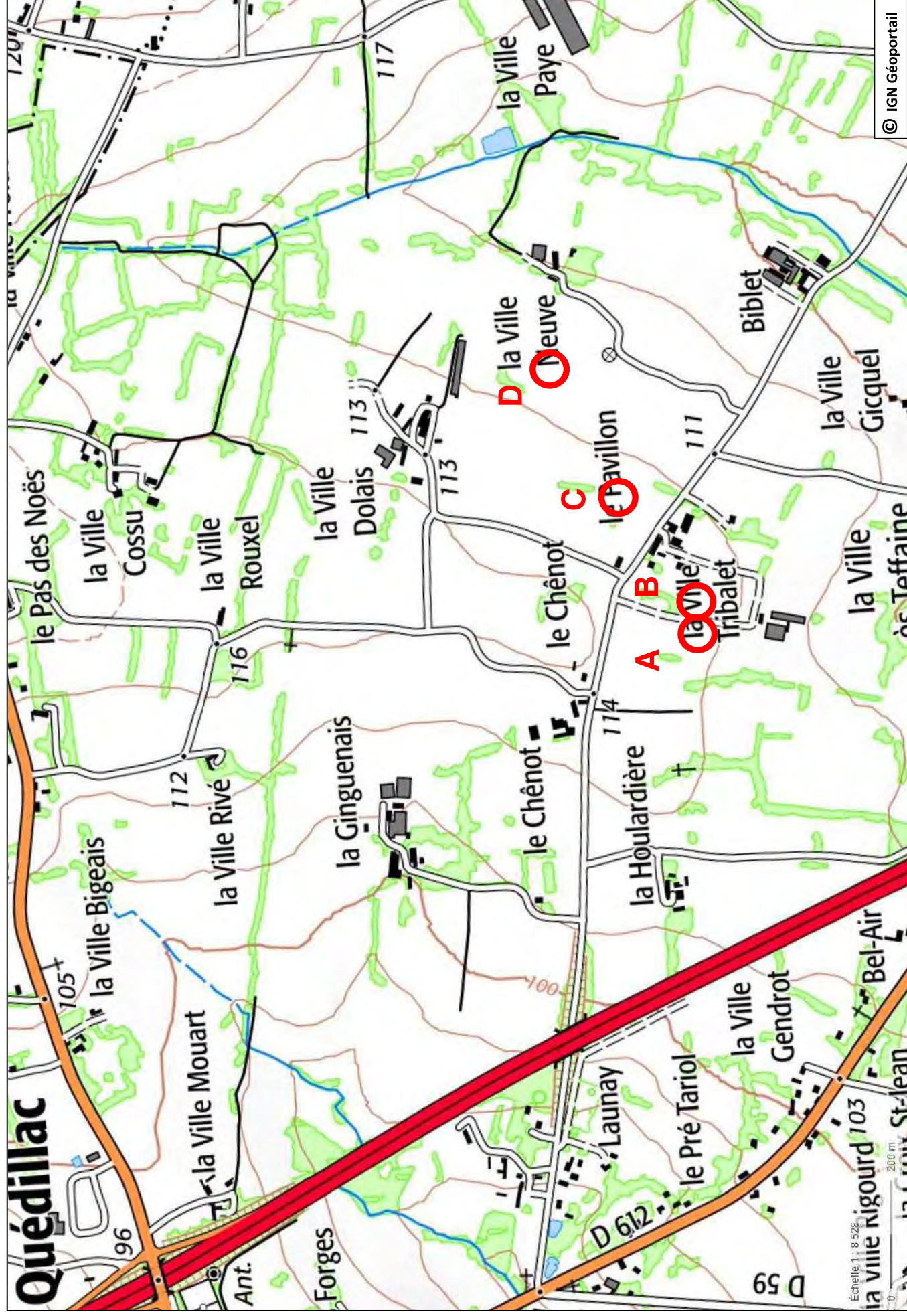


Lieu-dit : La Ville Tribalet

Code INSEE : 35234

## Quédillac

N° d'EA : Commune : Quédillac



Département :  
ILLE-ET-VILAINE

Commune :  
QUEDILLAC

Section : B  
Feuille : 000 B 01

Échelle d'origine : 1/2500  
Échelle d'édition : 1/4000

Date d'édition : 06/06/2022  
(fuseau horaire de Paris)

Coordonnées en projection : RGF93CC48  
©2017 Ministère de l'Action et des  
Comptes publics

DIRECTION GÉNÉRALE DES FINANCES PUBLIQUES

-----  
EXTRAIT DU PLAN CADASTRAL  
-----

**Quédillac**

Adresses cadastrales :

A : La Ville Viel - B : Le Clos de Derrière

C : Les Petites Villes Collier - D : Le Fresche

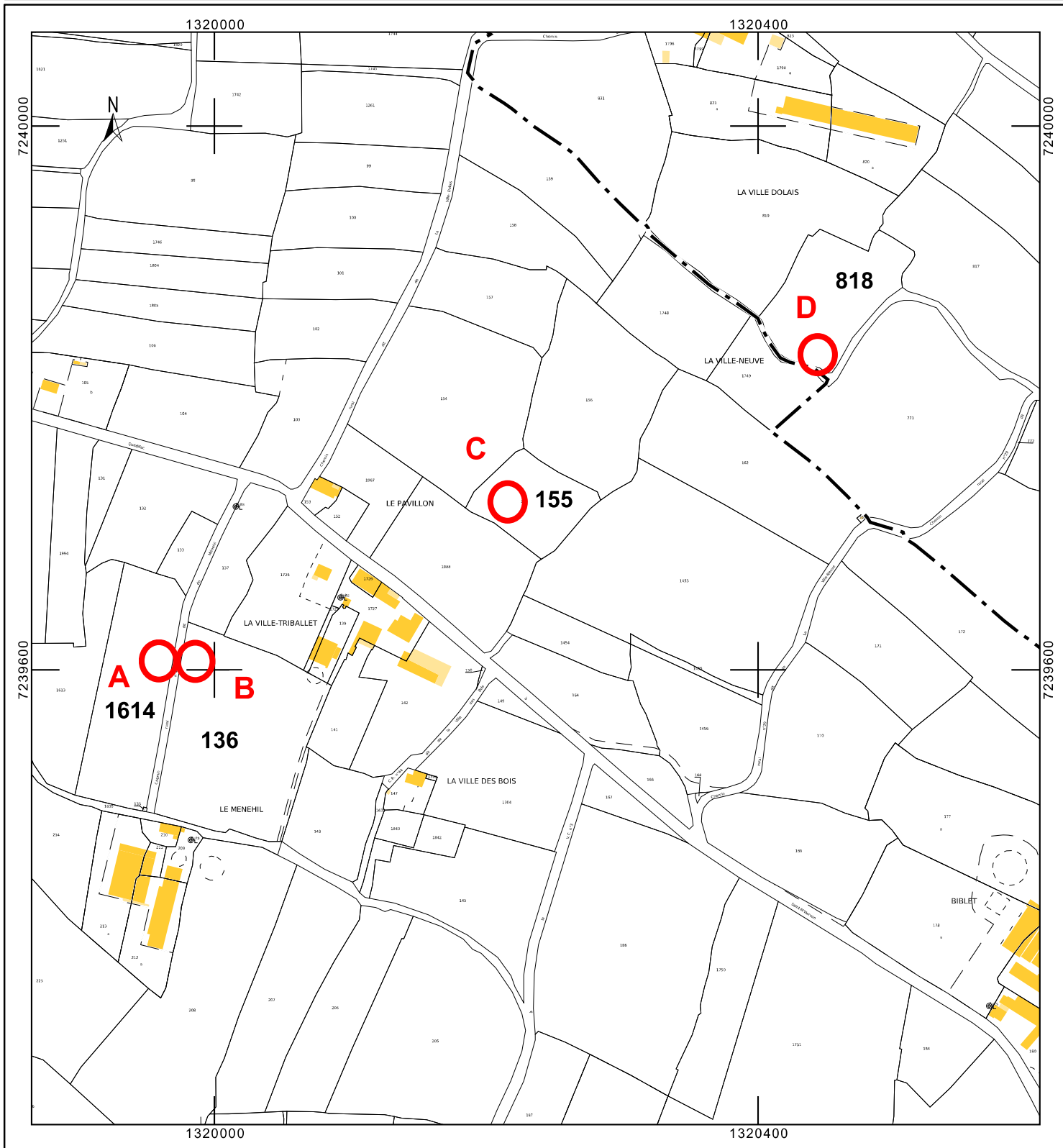
Lieu-dit IGN : La Ville Tribalet

**Sites métallurgiques**

Le plan visualisé sur cet extrait est géré  
par le centre des impôts foncier suivant :  
PTGC RENNES  
2, Bd Magenta BP 12301 35023  
35023 RENNES Cedex 9  
tél. 02 99 29 37 55 -fax  
ptgc.350.rennes@dgfip.finances.gouv.fr

Cet extrait de plan vous est délivré par :

cadastre.gouv.fr





# Quédillac - Site métallurgique de la Ville Tribalet

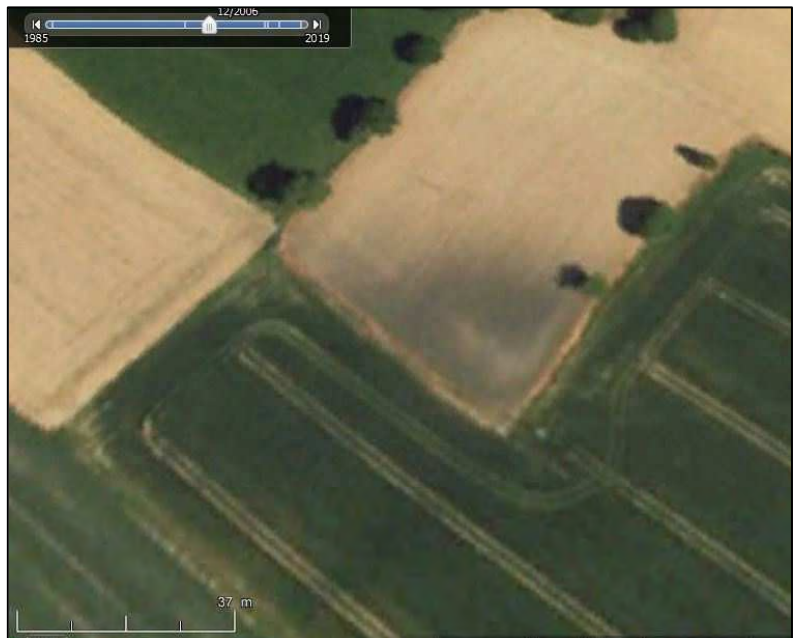
*Ferriers A et B (Google Earth 2006)*



*Ferrier C (Google Earth 2014)*



*Ferrier D (Google Earth 2006)*





Quédillac - Sites métallurgiques A à D de la Ville Tribalet



*Ferrier A - scories face supérieure*



*Ferrier A - scories face inférieure*



*Ferrier B - scories face supérieure*



*Ferrier B - scories face inférieure*



*Ferrier C - scories face supérieure*



*Ferrier C - scories face inférieure*



*Ferrier D - scories face supérieure*



*Ferrier D - scories face inférieure*

**FICHE D'ENREGISTREMENT DE DECOUVERTE**

Année : 2022

Première mention = **X**

Données complémentaires =

Année de première mention =

N° de l'EA =

NOM DU REDACTEUR : André CORRE  
TEL : 06 71 40 04 16

**localisation** Département : *Ille-et-Vilaine* commune principale: *Quédillac*

Nom : **La Bouillère 2**

Lieu-dit de l'IGN : *La Bouillère*

<i>Commune principale</i>	<i>Lieu-dit du cadastre</i>	<i>Année</i>	<i>Section</i>	<i>Parcelle</i>
<i>Quédillac</i>	<i>La Bouillère</i>	<i>2022</i>	<i>Ferrier E : C</i>	<i>886</i>
<i>Quédillac</i>	<i>Le Grand Bois</i>	<i>2022</i>	<i>Ferrier F : C</i>	<i>892</i>

**IDENTIFICATION**

**DESCRIPTION** (les affixes 1 et 2 sont à choisir dans la liste des affixes matière, morphologie ou autre )

<i>Structures (illimité)</i>	<i>Doute</i>	<i>Affixe 1</i>	<i>Affixe 2</i>	<i>Quantité</i>
<i>Zones de rejet, ferrier</i>		Fer (scories)		2

**Commentaire sur les structures**

Deux rejets de scories en milieu ouvert

**Ferrier E** : ferrier étalé avec une terre très noire et quelques scories. Il se prolonge dans le jardin de la maison attenante dans la parcelle appelée le Cloudis noir sur le cadastre ancien.

**Ferrier F** : ferrier étalé d'une dizaine de mètres de diamètre avec de nombreuses scories dans une zone sombre peu marquée.

**INTERPRETATION** (les affixes 1 et 2 sont à choisir dans la liste des affixes matière, morphologie ou autre )

<i>Nature (limité à 2)</i>	<i>Affixe 1</i>	<i>Affixe 2</i>	<i>Quantité</i>
<i>Atelier métallurgique</i>	Fer (scories)		2

**Commentaire sur l'interprétation**

Présence de scories

**MOBILIER (VOIR PHOTOS)**

*Mobilier significatif (décrit et commenté) : trois scories prélevées par site*

Contexte du mobilier :

Lieu de dépôt du mobilier : CERAPAR

**CHRONOLOGIE**

Période de début : indéterminé		siècle :	date :
Période de fin : indéterminé		siècle :	date :

**Indicateur de période :**

**Attribution culturelle :**

*Commentaire sur la chronologie*

**GEOREFERENCES (Coordonnées de l'entité) : Lambert 2 étendu**

**Type de fond : Carte IGN 1 :25000**

**Précision de l'emprise : Bonne**

**Ferrier E : X du centroïde : 267.501 Y du centroïde : 2368.327 altitude en m : 95,20**

**Ferrier F : X du centroïde : 267.652 Y du centroïde : 2368.444 altitude en m : 96,20**

**ETAT ACTUEL**

**Situation :** X *plein air* Grotte, abri, souterrain *Immergé*

<b>Topographie</b>	<b>Géologie</b>	
Versant nord	Limons éoliens, loess	

**Détruit :** oui

**En élévation :** non

**CIRCONSTANCES DE DECOUVERTE**

<b>Année de la découverte</b>	<b>Circonstance de la découverte</b>	<b>Inventeur/informateur</b>
2022	Prospection pédestre	Jean-Luc Chateigner

**SOURCES :**(mentionner documents bibliographiques, archives, cartes, plans, photographies etc...) :

Photos Google Earth 2006	

*Commentaire général sur l'EA :*

**Cadre réservé au SRA**

• N° Entité :

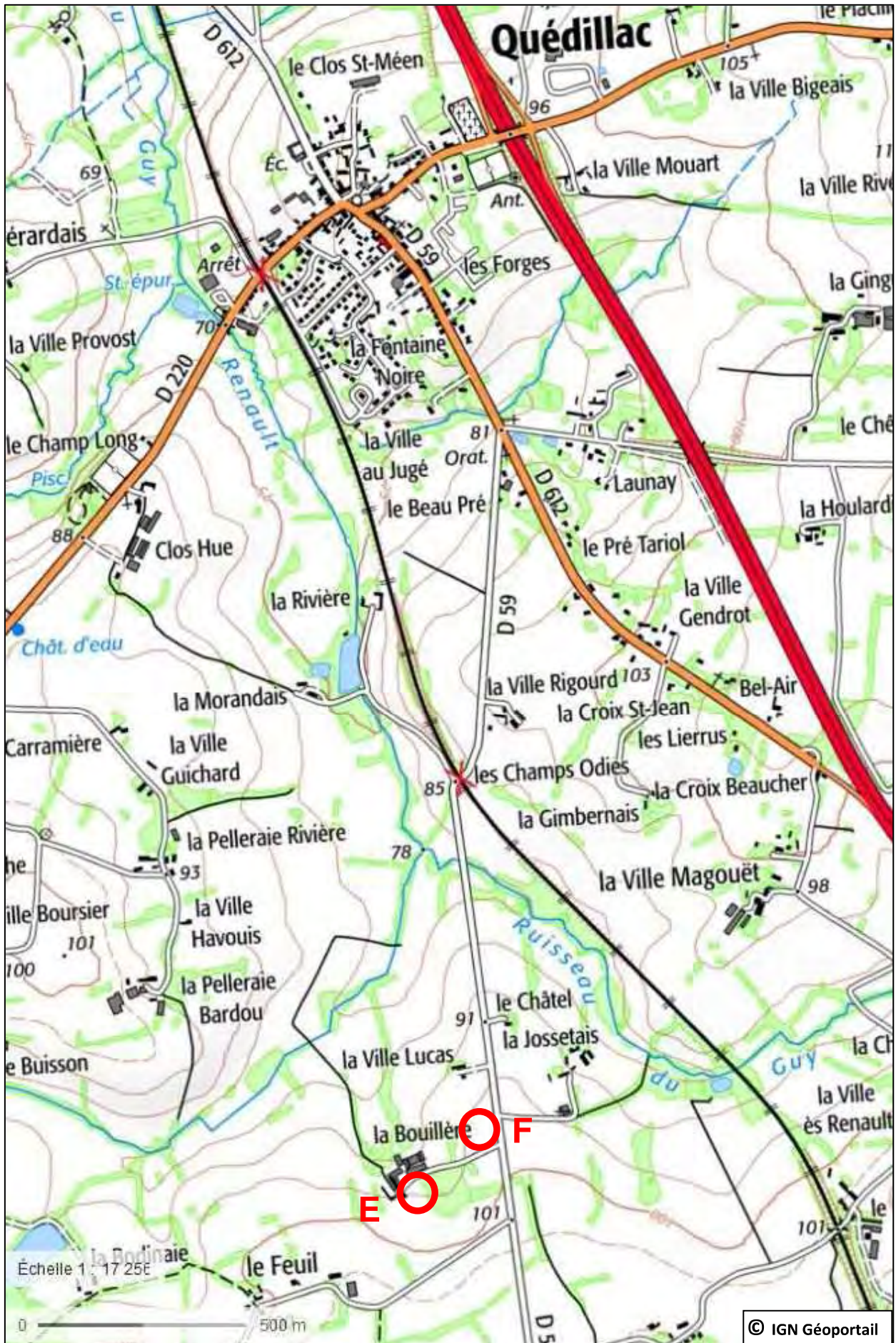
Modification



Lieu-dit : La Bouillère    Code INSEE : 35234

## Quédillac

N° d'EA :                      Commune : Quédillac



Département :  
ILLE-ET-VILAINE

Commune :  
QUEDILLAC

Section : C  
Feuille : 000 C 03

Échelle d'origine : 1/2500  
Échelle d'édition : 1/2000

Date d'édition : 06/06/2022  
(fuseau horaire de Paris)

Coordonnées en projection : RGF93CC48  
©2017 Ministère de l'Action et des  
Comptes publics

DIRECTION GÉNÉRALE DES FINANCES PUBLIQUES

-----  
EXTRAIT DU PLAN CADASTRAL  
-----

**Quédillac**

Adresse cadastrale :

E : La Bouillère

F : Le Grand Bois

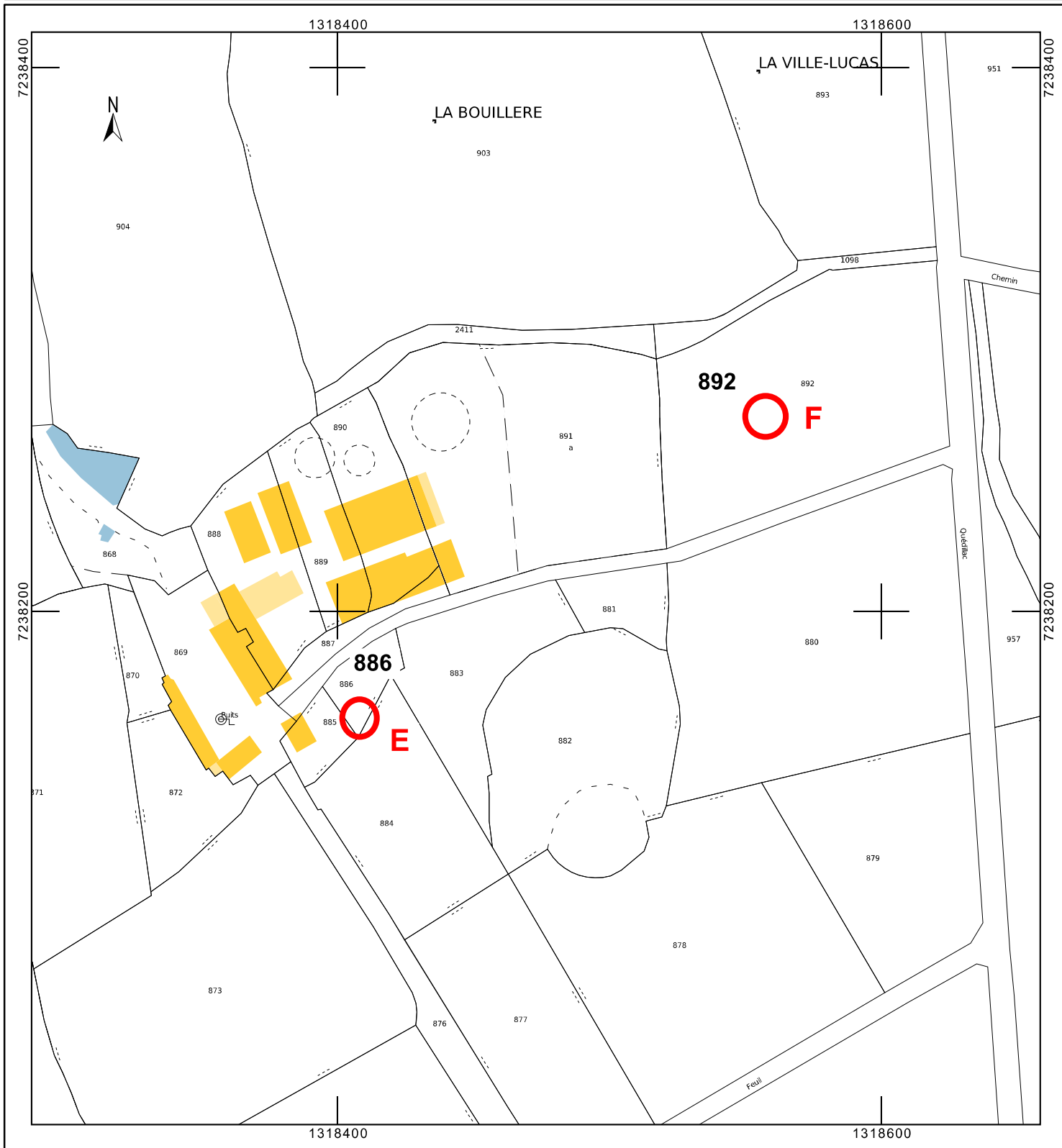
Lieu-dit IGN : La Bouillère

**Sites métallurgiques**

Le plan visualisé sur cet extrait est géré  
par le centre des impôts foncier suivant :  
PTGC RENNES  
2, Bd Magenta BP 12301 35023  
35023 RENNES Cedex 9  
tél. 02 99 29 37 55 -fax  
ptgc.350.rennes@dgfip.finances.gouv.fr

Cet extrait de plan vous est délivré par :

cadastre.gouv.fr





# Quédillac - Sites métallurgiques E et F de La Bouillère

*Ferrier E et F - La Bouillère*  
*(Photo Google Earth 2006)*



*Ferrier E - scories face supérieure*



*Ferrier E - scories face inférieure*



*Ferrier F - scories face supérieure*



*Ferrier F - scories face inférieure*



**FICHE D'ENREGISTREMENT DE DECOUVERTE**

Année : 2022

Première mention = **X**

Données complémentaires =

Année de première mention =

N° de l'EA =

NOM DU REDACTEUR : André CORRE  
TEL : 06 71 40 04 16

**localisation** Département : *Ille-et-Vilaine* commune principale: *Quédillac*

Nom : **Ranléon 2**

Lieu-dit de l'IGN : *Ranléon*

<i>Commune principale</i>	<i>Lieu-dit du cadastre</i>	<i>Année</i>	<i>Section</i>	<i>Parcelle</i>
<i>Quédillac</i>	<i>Ranléon</i>	<i>2022</i>	<i>C</i>	<i>1071</i>

**IDENTIFICATION**

**DESCRIPTION** (les affixes 1 et 2 sont à choisir dans la liste des affixes matière, morphologie ou autre )

<i>Structures (illimité)</i>	<i>Doute</i>	<i>Affixe 1</i>	<i>Affixe 2</i>	<i>Quantité</i>
<i>Zones de rejet, ferrier</i>		Fer (scories)		1

*Commentaire sur les structures*  
Ferrier étalé de 30 m par 10 m avec un léger bombé et présence de grosses scories dans une terre noire

**INTERPRETATION** (les affixes 1 et 2 sont à choisir dans la liste des affixes matière, morphologie ou autre )

<i>Nature (limité à 2)</i>	<i>Affixe 1</i>	<i>Affixe 2</i>	<i>Quantité</i>
<i>Atelier métallurgique</i>	Fer (scories)		1

*Commentaire sur l'interprétation*  
Présence de scories

**MOBILIER (VOIR PHOTOS)** Mobilier significatif (décrit et commenté) : trois scories prélevées

Contexte du mobilier : Lieu de dépôt du mobilier : *CERAPAR*

**CHRONOLOGIE**

Période de début : indéterminé		siècle :	date :
Période de fin : indéterminé		siècle :	date :

*Indicateur de période :*

*Attribution culturelle :*

*Commentaire sur la chronologie*

**GEOREFERENCES** (Coordonnées de l'entité) : **Lambert 2 étendu**

*Type de fond* : **Carte IGN 1 :25000**

*Précision de l'emprise* : **Bonne**

*Ferrier G : X du centroïde* : **267.282**

*Y du centroïde* : **2367.436**

*altitude en m* : **102,50**

**ETAT ACTUEL**

*Situation* : **X** *plein air*

*Grotte, abri, souterrain*

*Immergé*

<i>Topographie</i>	<i>Géologie</i>	
Plateau	Loess sur isaltérites de substrat identifié, ferricrètes à 1,2 km à l'est	

*Détruit* : oui

*En élévation* : non

**CIRCONSTANCES DE DECOUVERTE**

<i>Année de la découverte</i>	<i>Circonstance de la découverte</i>	<i>Inventeur/informateur</i>
2022	Prospection pédestre	Jean-Luc Chateigner

**SOURCES** :(mentionner documents bibliographiques, archives, cartes, plans, photographies etc...) :

Photos Géoportail 2011	

*Commentaire général sur l'EA* :

**Cadre réservé au SRA**

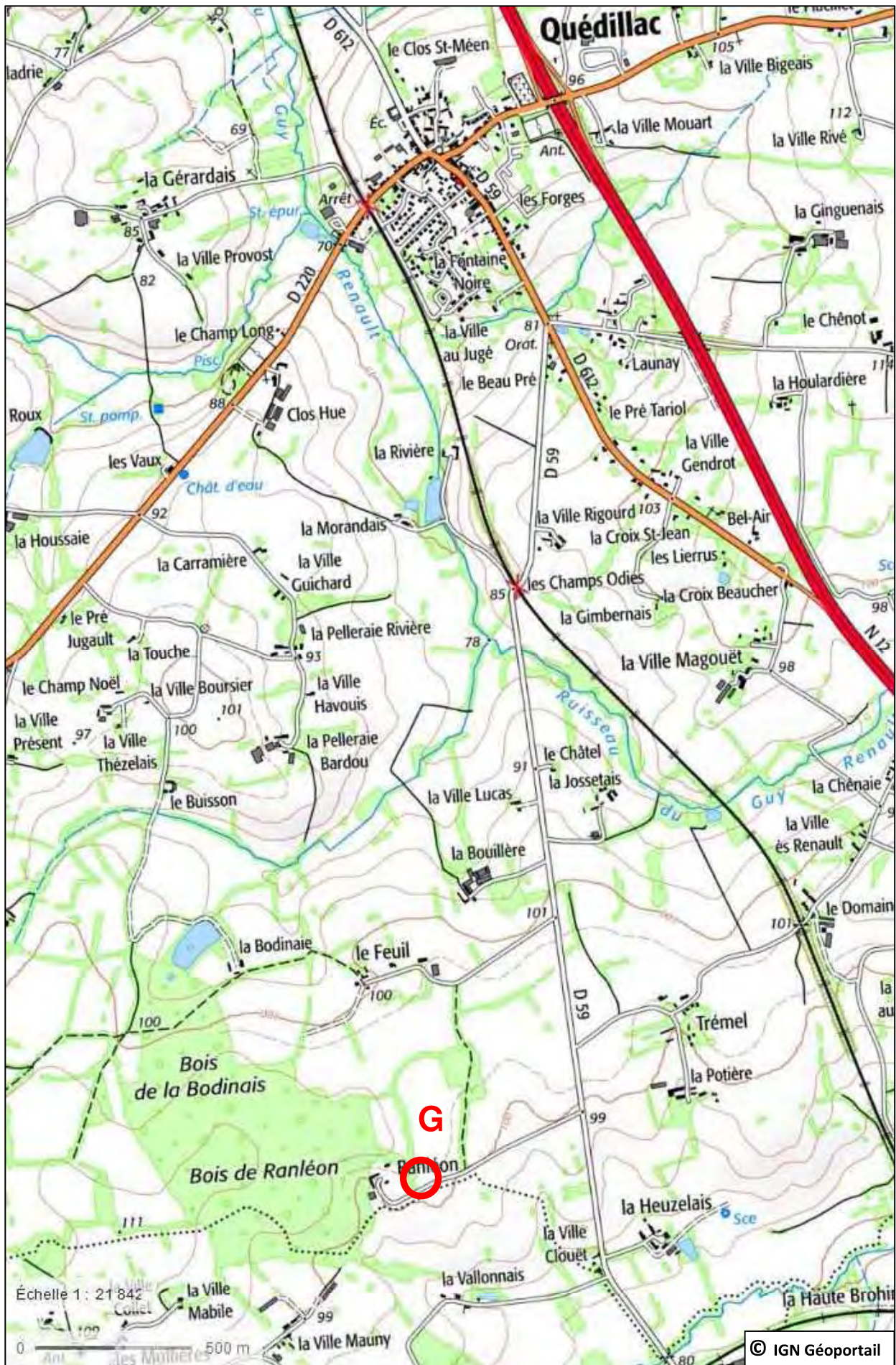
• N° Entité :

Modification

# Quédillac

Lieu-dit : Ranléon      Code INSEE : 35234

N° d'EA :                      Commune : Quédillac





Département :  
ILLE-ET-VILAINE

Commune :  
QUEDILLAC

DIRECTION GÉNÉRALE DES FINANCES PUBLIQUES

-----  
EXTRAIT DU PLAN CADASTRAL  
-----

Le plan visualisé sur cet extrait est géré  
par le centre des impôts foncier suivant :  
PTGC RENNES  
2, Bd Magenta BP 12301 35023  
35023 RENNES Cedex 9  
tél. 02 99 29 37 55 -fax  
ptgc.350.rennes@dgfip.finances.gouv.fr

Section : C  
Feuille : 000 C 03

Échelle d'origine : 1/2500  
Échelle d'édition : 1/1500

Date d'édition : 06/06/2022  
(fuseau horaire de Paris)

Coordonnées en projection : RGF93CC48  
©2017 Ministère de l'Action et des  
Comptes publics

**Quédillac**

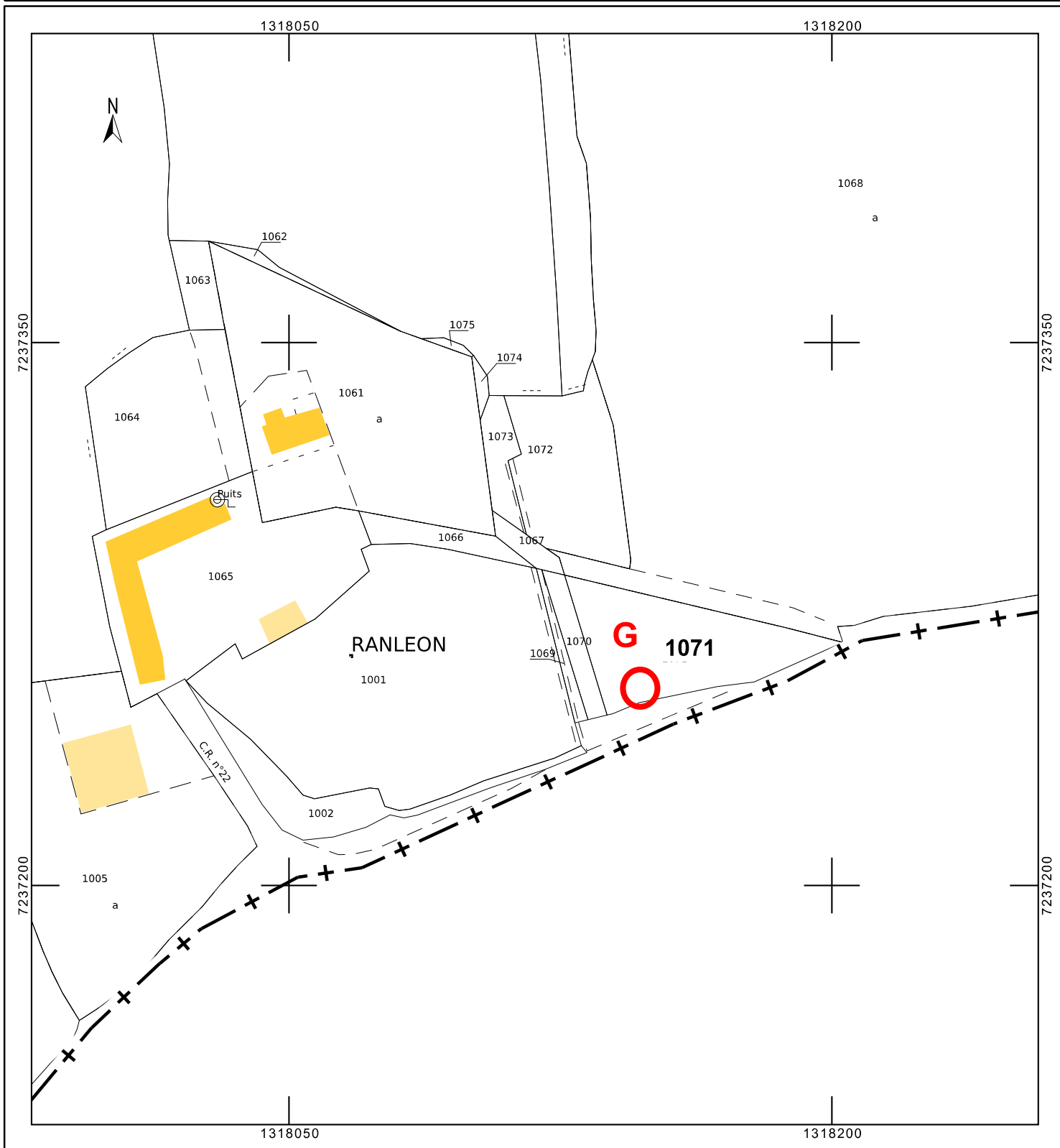
Adresse cadastrale : Ranléon

Lieu-dit IGN : Ranléon

**Site métallurgique**

Cet extrait de plan vous est délivré par :

cadastre.gouv.fr



## Quédillac - Site métallurgique de Ranléon

*Ferrier G - Ranléon*  
*(Photo Géoportail 2011)*



*Ferrier G - scories face supérieure*



*Ferrier G - scories face inférieure*



**FICHE D'ENREGISTREMENT DE DECOUVERTE**

Année : 2022

Première mention = **X**

Données complémentaires =

Année de première mention =

N° de l'EA =

NOM DU REDACTEUR : André CORRE  
TEL : 06 71 40 04 16

**localisation** Département : *Ille-et-Vilaine* commune principale: *Quédillac*

Nom : **La Ville Rouxel** Lieu-dit de l'IGN : *La Ville Rouxel*

<i>Commune principale</i>	<i>Lieu-dit du cadastre</i>	<i>Année</i>	<i>Section</i>	<i>Parcelle</i>
<i>Quédillac</i>	<i>La Ville Héry</i>	<i>2022</i>	<i>B</i>	<i>1643</i>

**IDENTIFICATION**

**DESCRIPTION** (les affixes 1 et 2 sont à choisir dans la liste des affixes matière, morphologie ou autre )

<i>Structures (illimité)</i>	<i>Doute</i>	<i>Affixe 1</i>	<i>Affixe 2</i>	<i>Quantité</i>
<i>Zone de rejet, ferrier</i>		Fer (scories)		1

*Commentaire sur les structures*  
Ferrier étalé d'une quinzaine de mètres de diamètre avec grosses scories dans une terre noire

**INTERPRETATION** (les affixes 1 et 2 sont à choisir dans la liste des affixes matière, morphologie ou autre )

<i>Nature (limité à 2)</i>	<i>Affixe 1</i>	<i>Affixe 2</i>	<i>Quantité</i>
<i>Atelier métallurgique</i>	Fer (scories)		1

*Commentaire sur l'interprétation*  
Présence de scories

**MOBILIER (VOIR PHOTOS)** Mobilier significatif (décrit et commenté) : trois scories prélevées

Contexte du mobilier : Lieu de dépôt du mobilier : *CERAPAR*

**CHRONOLOGIE**

Période de début : indéterminé		siècle :	date :
Période de fin : indéterminé		siècle :	date :

*Indicateur de période :*

*Attribution culturelle :*

*Commentaire sur la chronologie*



**GEOREFERENCES** (Coordonnées de l'entité) : **Lambert 2 étendu**

**Type de fond** : **Carte IGN 1 :25000**

**Précision de l'emprise** : **Bonne**

**Ferrier H** : **X du centroïde** : **269.066**

**Y du centroïde** : **2370.587**

**altitude en m** : **116,20**

**ETAT ACTUEL**

**Situation** : **X** *plein air*

*Grotte, abri, souterrain*

*Immergé*

<b>Topographie</b>	<b>Géologie</b>	
Plateau	"Limos" Pléistocène	

**Détruit** : oui

**En élévation** : non

**CIRCONSTANCES DE DECOUVERTE**

<b>Année de la découverte</b>	<b>Circonstance de la découverte</b>	<b>Inventeur/informateur</b>
2022	Prospection pédestre	Jean-Luc Chateigner

**SOURCES** :(mentionner documents bibliographiques, archives, cartes, plans, photographies etc...) :

Photos Google Earth 2006	

*Commentaire général sur l'EA :*

**Cadre réservé au SRA**

• N° Entité :

Modification

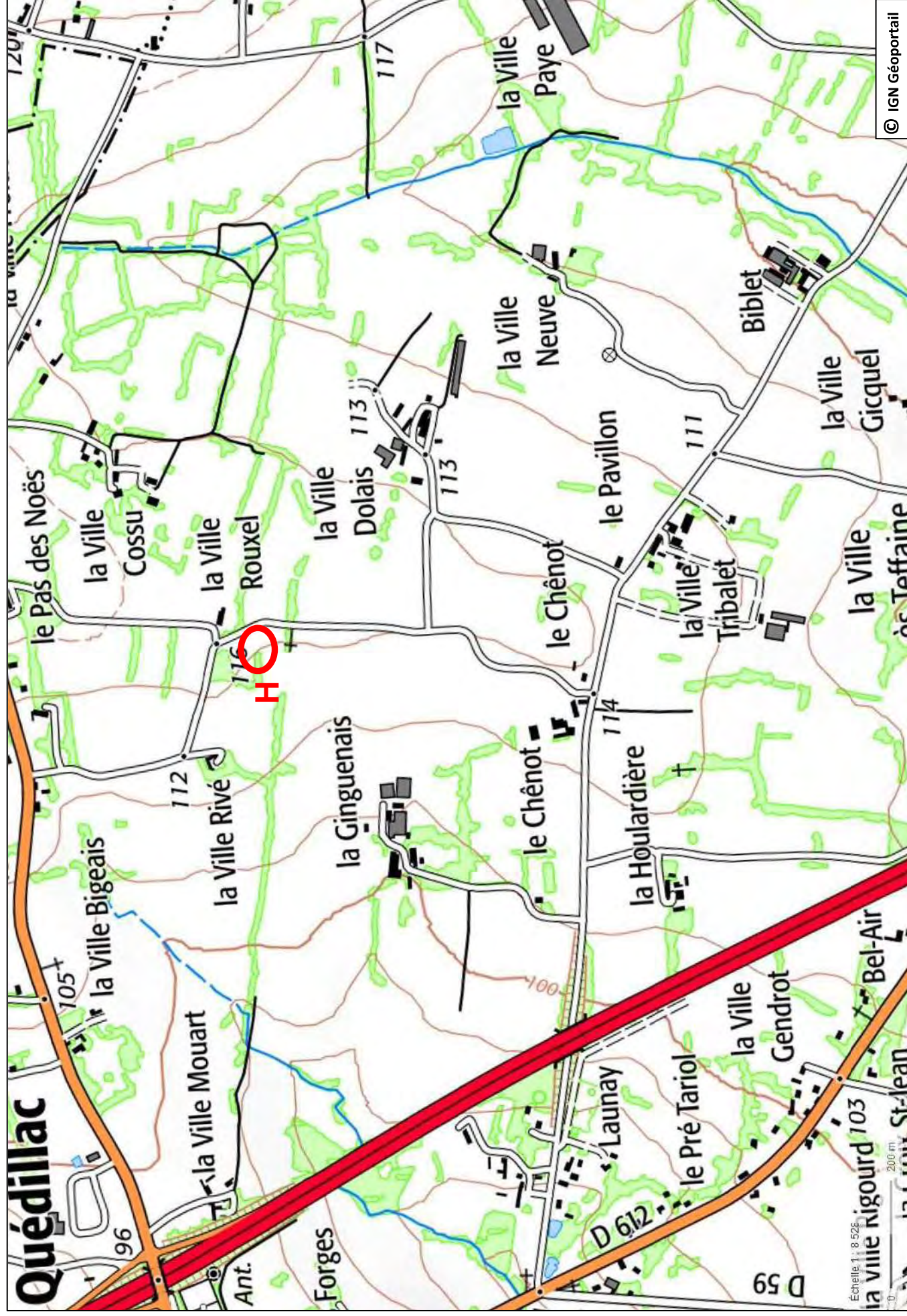
Lieu-dit : La Ville Rouxel

Code INSEE : 35234

## Quédillac

N° d'EA :

Commune : Quédillac



Département :  
ILLE-ET-VILAINE

Commune :  
QUEDILLAC

Section : B  
Feuille : 000 B 01

Échelle d'origine : 1/2500  
Échelle d'édition : 1/2000

Date d'édition : 06/06/2022  
(fuseau horaire de Paris)

Coordonnées en projection : RGF93CC48  
©2017 Ministère de l'Action et des  
Comptes publics

DIRECTION GÉNÉRALE DES FINANCES PUBLIQUES

-----  
EXTRAIT DU PLAN CADASTRAL  
-----

**Quédillac**

Adresse cadastrale :  
La Ville Hery

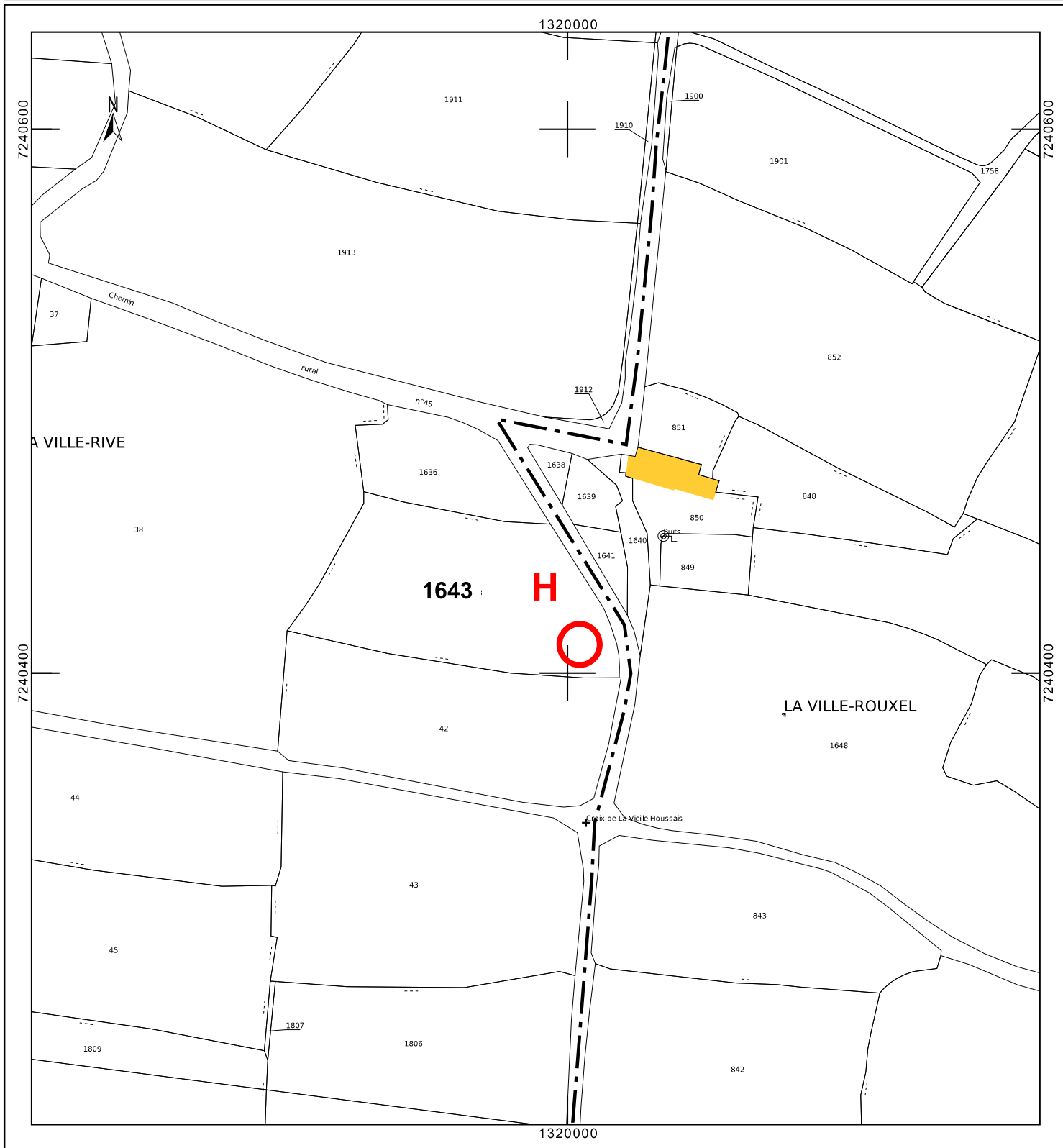
Lieu-dit IGN :  
La ville Rouxel

**Site métallurgique**

Le plan visualisé sur cet extrait est géré  
par le centre des impôts foncier suivant :  
PTGC RENNES  
2, Bd Magenta BP 12301 35023  
35023 RENNES Cedex 9  
tél. 02 99 29 37 55 -fax  
ptgc.350.rennes@dgfip.finances.gouv.fr

Cet extrait de plan vous est délivré par :

cadastre.gouv.fr





# Quédillac - Site métallurgique de la Ville Rouxel

*Ferrier H – la Ville Rouxel*  
*(Photo Google Earth 2006)*



*Ferrier H - scories face supérieure*



*Ferrier H - scories face inférieure*



**FICHE D'ENREGISTREMENT DE DECOUVERTE**

Année : 2022

Première mention =

Données complémentaires = X

Année de première mention = 1929

N° de l'EA = 35 234 0007

NOM DU REDACTEUR : André CORRE  
TEL : 06 71 40 04 16

**localisation** Département : *Ille-et-Vilaine*

Commune principale : *Quédillac*

Nom : *Manoir de Ranléon*

Lieu-dit de l'IGN : *Ranléon*

Commune principale	Lieu-dit du cadastre	Année	Section(s) Parcelle (s)
<i>Quédillac</i>	<i>Ranléon</i>	<i>2022</i>	<i>C 1061, 1074, 1075</i>

Commune (s)secondaire(s)	Lieu-dit du cadastre	Année	Section (s)	Parcelle (s)

**IDENTIFICATION**

**DESCRIPTION** (les affixes 1 et 2 sont à choisir dans la liste des affixes matière, morphologie ou autre)

Structures (illimité)	Doute	Affixe 1	Affixe 2	Quantité
<i>Butte, fossés</i>		<i>Circulaire</i>	<i>Terre</i>	<i>1</i>
<i>Bâtiment</i>		<i>Pierre</i>		<i>1</i>
<i>Commentaire sur les structures</i> Voir notice explicative jointe				

**INTERPRETATION** (les affixes 1 et 2 sont à choisir dans la liste des affixes matière, morphologie ou autre)

Nature (limité à 2)	Affixe 1	Affixe 2	Quantité
<i>Motte</i>	<i>Circulaire</i>		<i>1</i>
<i>Manoir</i>	<i>Pierre</i>		<i>1</i>
<i>Commentaire sur l'interprétation</i> Voir notice explicative jointe			

**MOBILIER** Mobilier significatif (décrit et commenté) :

<i>Néant</i>
Contexte du mobilier : <span style="float:right">Lieu de dépôt du mobilier :</span>

**CHRONOLOGIE**

Période de début : <i>Moyen Âge</i>	siècle :	date :
Période de fin : <i>Période récente</i>	siècle : <i>XVIII<sup>e</sup></i>	date :

Indicateur de période : *typologie*

Attribution culturelle :

Commentaire sur la chronologie

**GEOREFERENCES** (Coordonnées de l'entité) : **Lambert 2 étendu**

**Type de fond** : **Carte IGN 1 :25000**

**Précision de l'emprise** : **Bonne**

**X du centroïde** : **267.185**

**Y du centroïde** : **2367.503**

**Z du centroïde** :

**altitude en m**: **103**

#### ETAT ACTUEL

**Situation** : **X** *plein air*

*Grotte, abri, souterrain*

*Immergé*

<i>Topographie</i>	<i>Géologie</i>	<i>Géomorphologie</i>
Plateau	Limons éolien, loess	

**Détruit** : NON

**En élévation** : OUI

#### CIRCONSTANCES DE DECOUVERTE

<i>Année de la découverte</i>	<i>Circonstance de la découverte</i>	<i>Inventeur/informateur</i>
1929		

**SOURCES** :(mentionner documents bibliographiques, archives, cartes, plans, photographies etc...) : voir notice explicative

notice	pages concernées

Cadre réservé au SRA

• N° Entité :

Modification



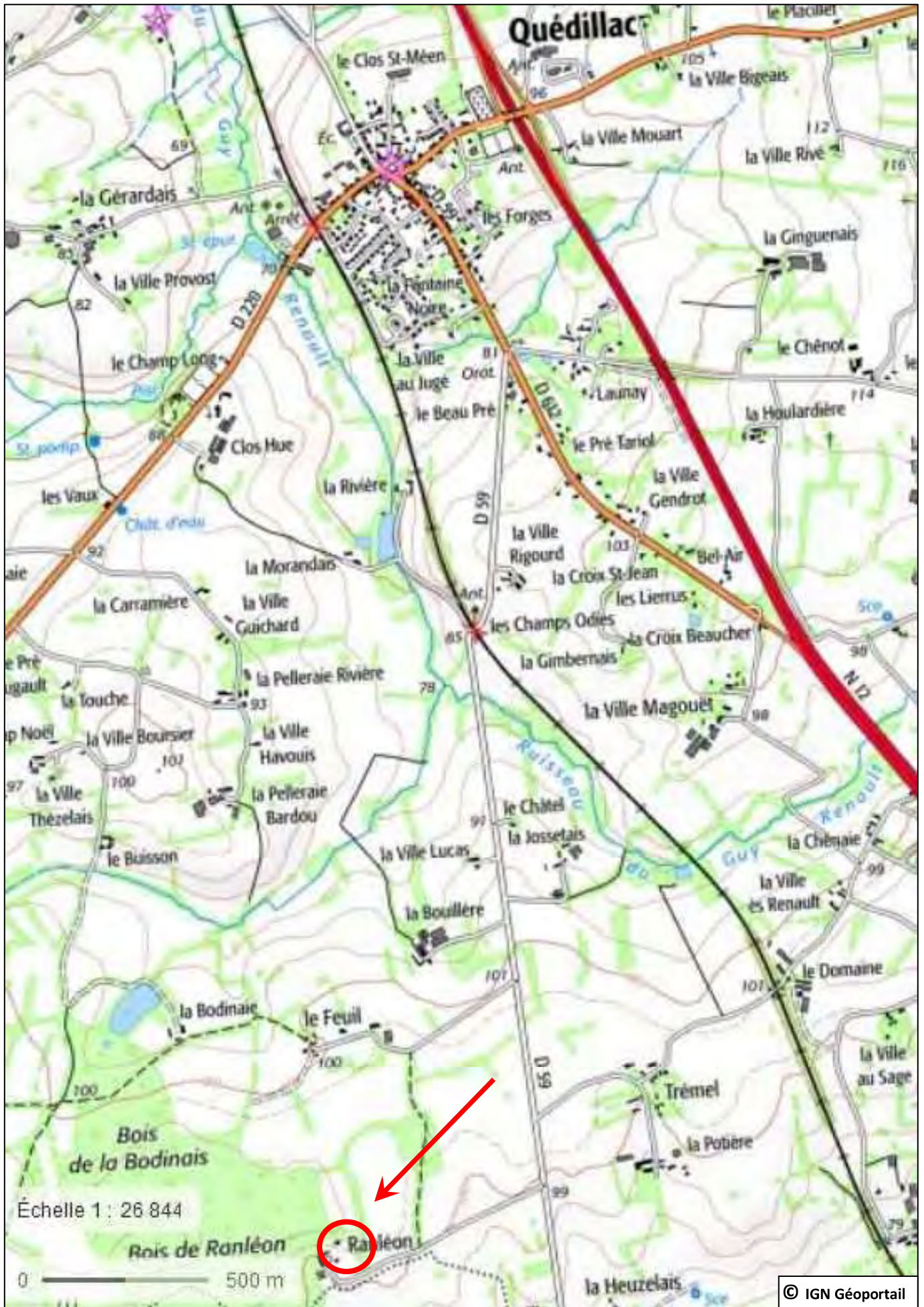
Lieu-dit : Ranléon

Code INSEE : 35234

# Quédillac

N° d'EA : 35 234 0007

Commune : Quédillac



Département :  
ILE-ET-VILAINE

Commune :  
QUEDILLAC

Section : C  
Feuille : 000 C 03

Échelle d'origine : 1/2500  
Échelle d'édition : 1/1000

Date d'édition : 24/10/2021  
(fuseau horaire de Paris)

Coordonnées en projection : RGF93CC48  
©2017 Ministère de l'Action et des  
Comptes publics

DIRECTION GÉNÉRALE DES FINANCES PUBLIQUES

-----  
EXTRAIT DU PLAN CADASTRAL  
-----

Le plan visualisé sur cet extrait est géré  
par le centre des impôts foncier suivant :  
PTGC RENNES  
2, Bd Magenta BP 12301 35023  
35023 RENNES Cedex 9  
tél. 02 99 29 37 55 -fax  
ptgc.350.rennes@dgfip.finances.gouv.fr

**Quédillac**

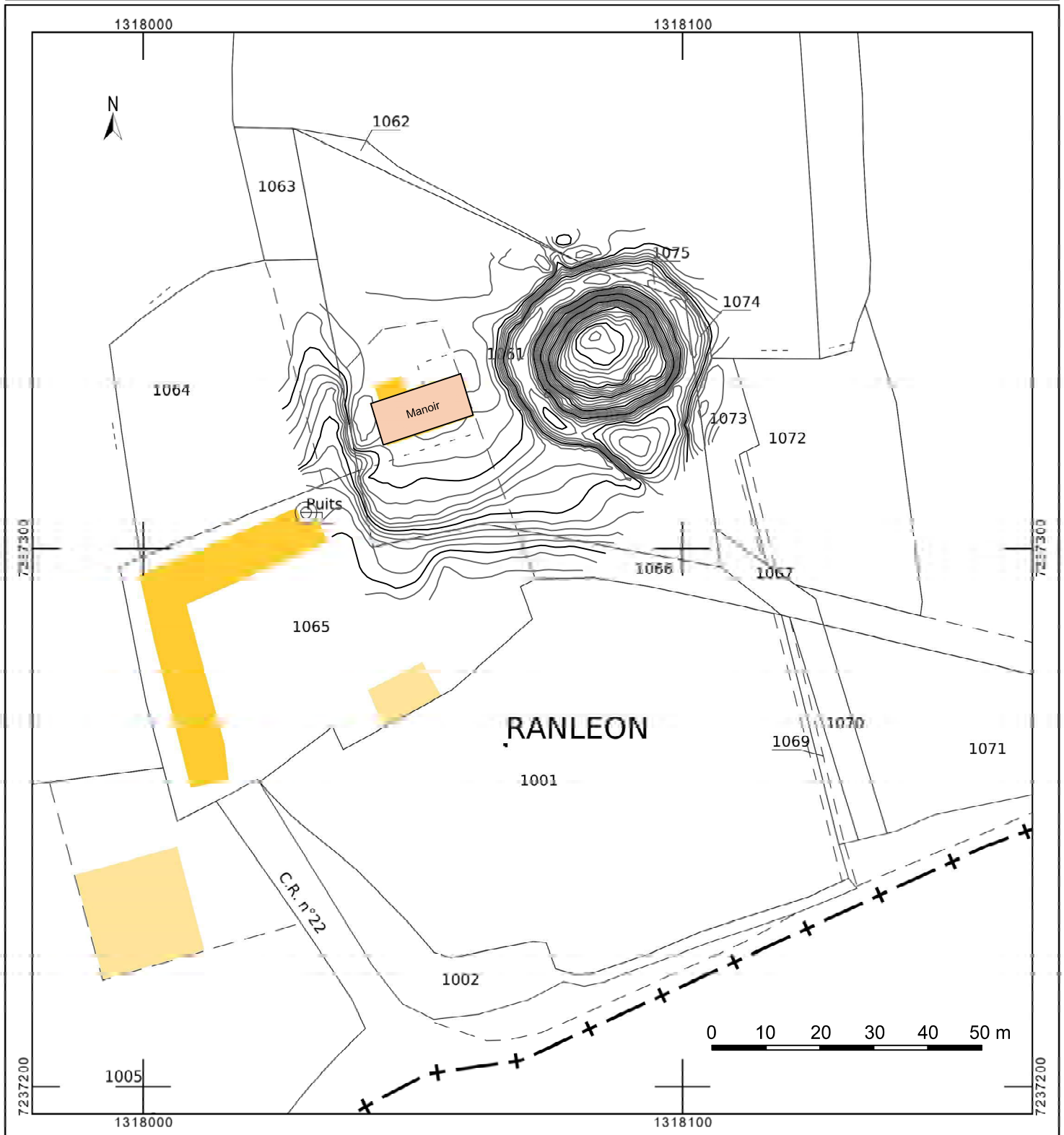
Adesse cadastrale : Ranléon

Lieu-dit IGN : Ranléon

**Motte**

Cet extrait de plan vous est délivré par :

cadastre.gouv.fr





# La motte de Ranléon en Quédillac


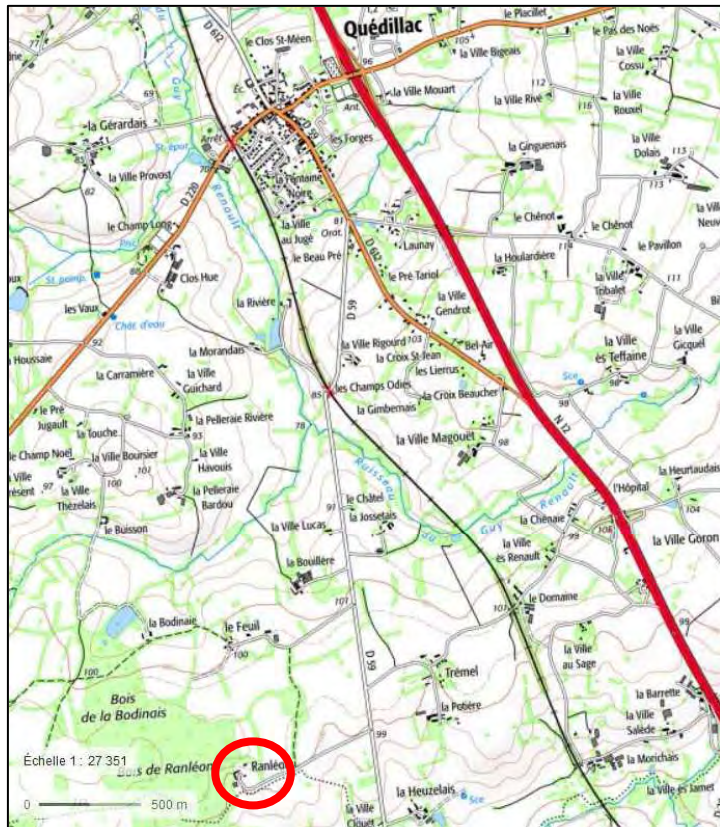
## Notice explicative

### Situation géographique et géologique

La motte se trouve au lieu-dit Ranléon (**fig. 1 et 2**), sur la commune de Quédillac, à 3,2 km au sud du bourg et à 35 km à l'ouest de la métropole rennaise. Le site occupe un rebord de plateau qui domine le Garun au sud, affluent du Meu. C'est un bassin versant atlantique, légèrement au sud de la ligne de partage des eaux Manche-Atlantique. Sur le cadastre actuel, l'ensemble médiéval occupe les parcelles C 1061, 1074 et 1075 appelées Ranléon. Ses coordonnées Lambert II étendu sont :  $x = 267.185$ ,  $y = 2367.503$  et son altitude NGF moyenne est de 103 m.

Au niveau géologique (**fig. 3**), le sous-sol est composé de loess (0E) qui est une roche sédimentaire détritique meuble formée par l'accumulation de limons issus de l'érosion éolienne. Le loess est considéré comme une terre fertile. À 1,4 km à l'est, une zone de minerai de fer ( $\mathcal{F}$ ) est attestée.

**Fig. 1 : emplacement du site sur la carte IGN (géoportail)**



**Fig. 2 : photo aérienne (géoportail) et emplacement de la motte**



**Fig. 3 : carte géologique dans l'environnement du site  
0E : loess,  $\mathcal{F}$  : minerai de fer (plan BRGM)**



## Environnement archéologique

Sur la carte archéologique, sept sites sont inventoriés sur la commune de Quédillac dont la motte et le manoir de Ranléon (7) sous le numéro 35 234 007 (**fig. 4**).

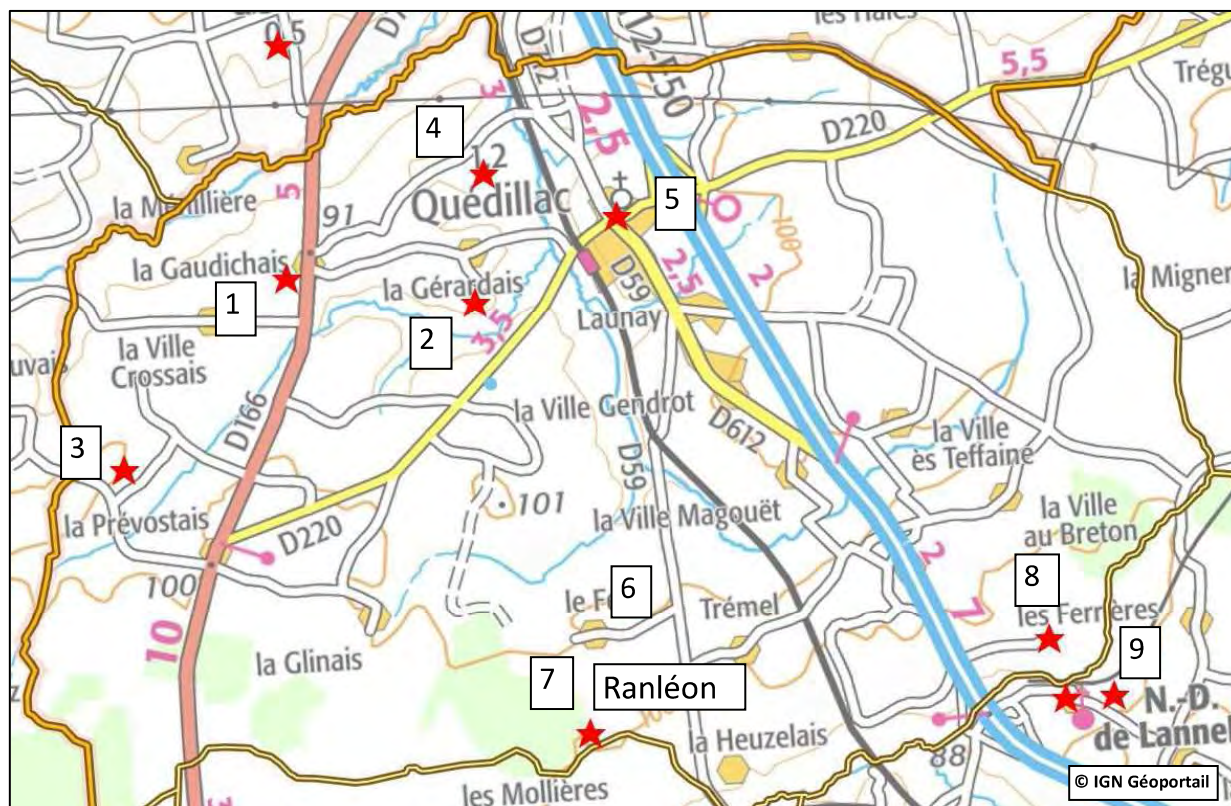
Deux fermes de l'âge du Fer ont été repérées sous formes d'enclos en prospection aérienne à la Ville Levrel (1) et La Gérardais (2). Un site d'occupation gallo-romaine a été détecté à la Boissière (3) et une exploitation agricole de la même période avec enclos et fossés à la Villée (4). Le tracé de la voie antique Corseul - Rieux (Redon) est supposé parcourir la départementale 166, à 2,5 km à l'ouest de la motte.

Pour les périodes médiévales et post-médiévales signalons, en plus du site de Ranléon, la motte de la Bouillère (6), le manoir de Brambuan (8) et l'église Saint-Pierre de Quédillac (5).

En limite communale, mais située sur Montauban-de-Bretagne, la Chapelle Notre-Dame de Lannelou (9), datée de la deuxième moitié du XV<sup>e</sup> siècle, est célèbre pour ses nombreuses sculptures ; elle a été classée monument historique en 1942.

Il faut rajouter à cela la découverte récente de sites métallurgiques, caractérisés par la présence de scories, vestiges d'anciens ferriers constitués de déchets de réduction du minerai de fer issus de bas-fourneaux. Ils se trouvent près des villages de la Bouillère, de la Ville Tribalet, la Ville Neuve et la Ville Rouxel. Une prospection dans l'environnement immédiat du manoir de Ranléon a permis de déceler au sud-est, en bordure de la route, un ferrier inédit caractérisé par un léger bombement de terre noire et la présence de scories (**fig. 5 et 6**). Il se développe sur une surface d'environ 300 m<sup>2</sup>. Les scories semblent être de type piégée à l'intérieur d'un four. L'élément en haut de la photo 6 pourrait appartenir à la paroi d'un four.

Le bois de Ranléon, immédiatement à l'ouest du site, a été parcouru. Il ne révèle pas de vestiges archéologiques apparents.



**Fig. 4 : sites archéologiques répertoriés sur la commune de Quédillac et emplacement de la motte de Ranléon (pour la numérotation voir le texte).**



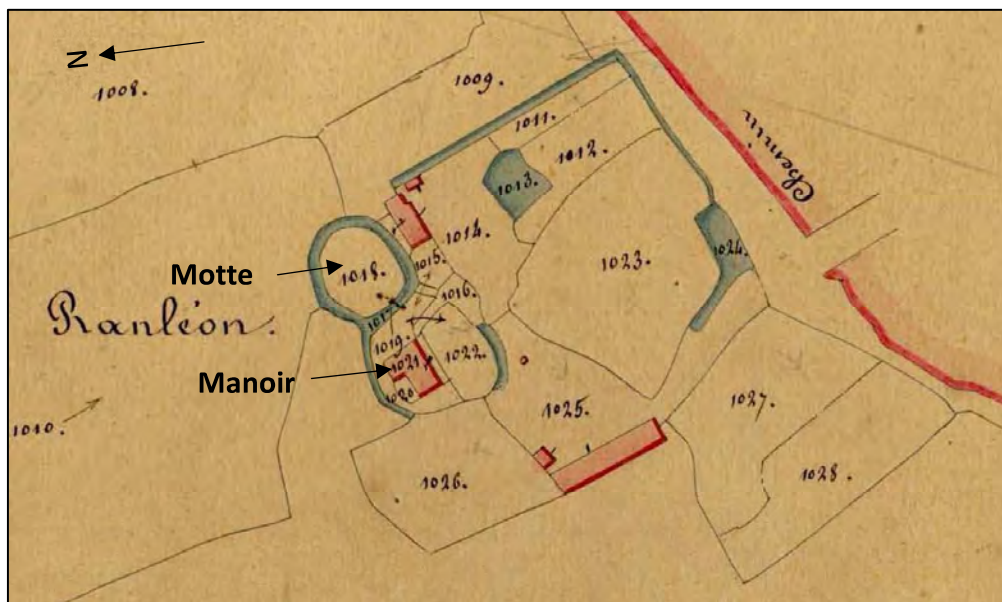
**Fig. 5 : le site métallurgique en bordure de la route d'accès au village de Ranléon**



**Fig. 6 : scories découvertes sur le site métallurgique**

### Historiographie

Le seul document ancien qui représente la motte de Ranléon est le cadastre de 1836 (**fig. 7**) où la motte et sa basse-cour apparaissent clairement. L'état des sections donne le nom des parcelles : 1017 : les Doutes, 1018 : la butte du jardin du puits, 1021 : à Ranléon la Retenue (maison de maître), 1022 : le jardin de devant la Retenue, 1024 : le vivier et la douve. Ces derniers semblent être postérieurs à la motte et liés à la construction du manoir.



**Fig. 7 : plan cadastral de 1836 avec l'emplacement de la motte (1018) et du manoir (1021)**

L'abbé Guillotin de Corson publie une étude historique et archéologique sur Le Tiercent, petite commune d'Ille-et-Vilaine, dans le bulletin archéologique de l'association bretonne de 1903. Il y est précisé qu'en 1540, Gilles II du Tiercent possédait la terre seigneuriale de Ranléon en Quédillac et que son frère François du Tiercent était seigneur de cette terre.

Paul Banéat, dans son ouvrage sur le département d'Ille-et-Vilaine, Histoire - Archéologie - Monuments publié en 1929 décrit sommairement l'ancien manoir de Ranléon qui possède un rez-de-chaussée et un étage avec trois ouvertures par étage, et un toit en croupe percé d'une petite gerbière à fronton arrondi. Sa façade présente une petite meurtrière. Il est entouré de douves. Il avait un droit de haute justice et appartenait aux de la Houssaye en 1427 et 1441, et aux de Saint-Génie au XVIII<sup>e</sup> siècle. A aucun moment il n'évoque la motte.

Michel Brand'Honneur cite la motte, sans explications complémentaires, dans son inventaire des mottes médiévales d'Ille-et-Vilaine.

L'ouvrage historique de Joseph Verger « Si Quédillac m'était conté » fait référence au manoir et à la motte. Ce dernier a suivi nos travaux sur le terrain avec le plus grand intérêt.



## Le relevé topographique de la motte (fig. 8)

Afin de bien cerner les caractéristiques de la motte, un relevé topographique a été possible grâce à l'autorisation du propriétaire, Monsieur Hugues de Salins, qui nous a réservé un très bon accueil, qu'il en soit ici remercié. Une journée et demie a été nécessaire à deux membres du Centre de Recherches Archéologiques du Pays de Rennes (CERAPAR) pour effectuer l'opération. Les levés ont été effectués à l'aide d'un tachéomètre laser avec visées sur prisme. Le relevé, de la motte et de la supposée basse-cour, a nécessité la prise de 985 points. Le nuage de points a été traité avec les logiciels *Surfer* pour la topographie et *Autocad* pour la DAO. Les plans, en courbes de niveau, sont représentés avec une équidistance de 0,20 m et des profils complètent les données.

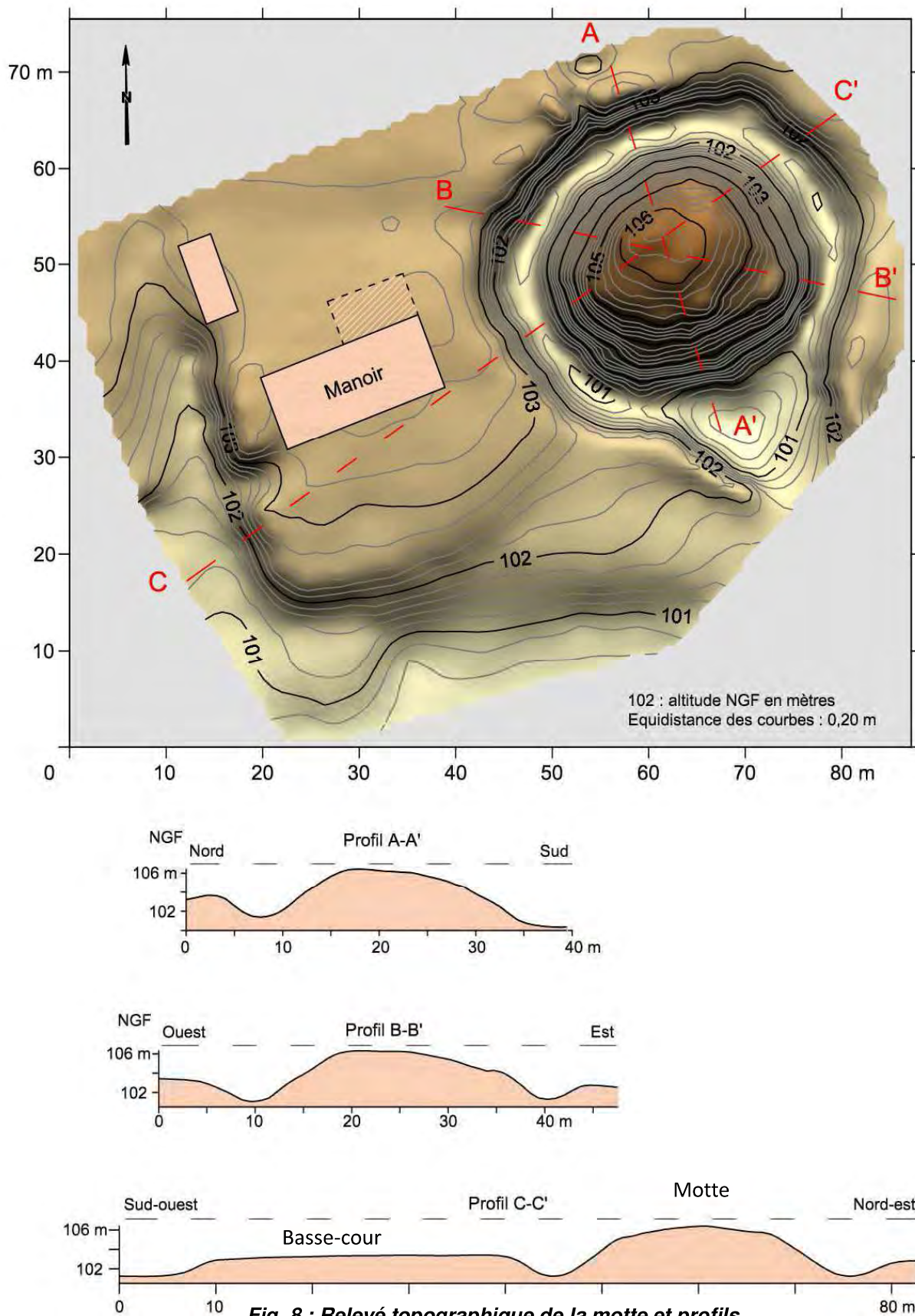


Fig. 8 : Relevé topographique de la motte et profils



## Description de la motte

Sous son couvert végétal, le site est bien visible en pénétrant dans la propriété. (**fig. 9 à 11**).

La motte, à l'est du manoir, a une forme globalement ovale avec des diamètres à la base de 28,50 m et 25,50 m, occupant une surface de 600 m<sup>2</sup> pour une circonférence de 87,50 m. Sa hauteur moyenne atteint 5 m depuis le fond du fossé. Sa pente varie de 32° à 34° par rapport à l'horizontale et son volume est estimé à 1 300 m<sup>3</sup>. Les blaireaux, comme sur de nombreux sites terroyés, ont bien perturbé sa partie sud-est en modifiant son aspect d'origine qui a perdu de sa régularité (**fig. 8**). La plateforme sommitale, qui est également ovale, a une surface de 75 m<sup>2</sup>. Elle ne recèle pas de restes de vestiges de constructions (pierres, ardoises), mais un creusement a été opéré en son centre à une période indéterminée.

Le fossé qui entoure la motte a une profondeur qui varie de 1,50 m à 2,20 m, pour une ouverture de 6 à 7 m. Au sud-est, ce fossé a été agrandi pour créer un petit plan d'eau (**fig. 9**).

La basse-cour n'existe plus mais son emplacement est visible sur le cadastre ancien à l'ouest de la motte, là où a été construit le manoir (**fig. 13**). De forme curviligne, elle avait une superficie de 1 150 m<sup>2</sup> (37 m par 35 m environ) et était entourée d'un fossé en eau qui se devine encore aujourd'hui, en partie, sur les relevés au sud et à l'est de la plateforme du manoir (**fig. 12**). Ce fossé a disparu lors des différents aménagements postérieurs.

Les caractéristiques de la motte sont inférieures aux moyennes en Ille-et-Vilaine puisque les diamètres les plus courants sont de 30 m, les hauteurs de 5 à 7 m, et les plateformes sommitales avoisinent les 250 m<sup>2</sup>.



*Fig. 9 : la motte vue du sud avec l'étang creusé dans une phase ultérieure*

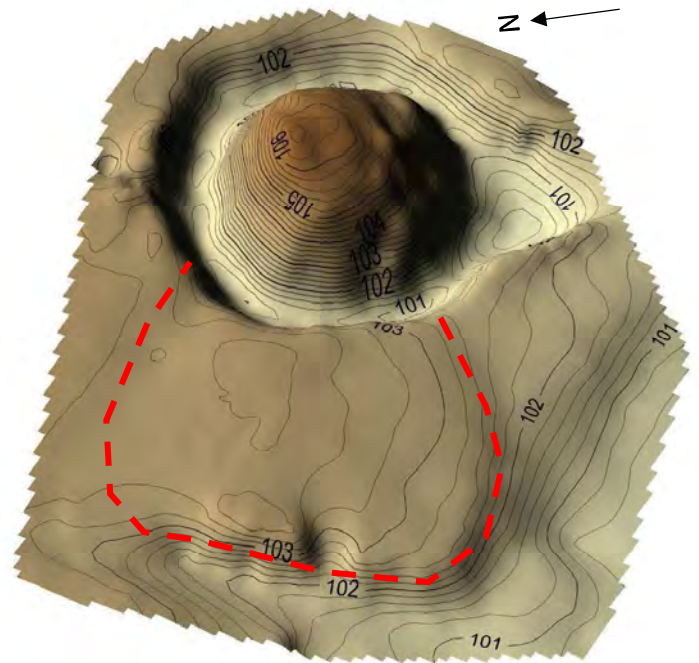


*Fig. 10 : la motte vue de l'ouest*

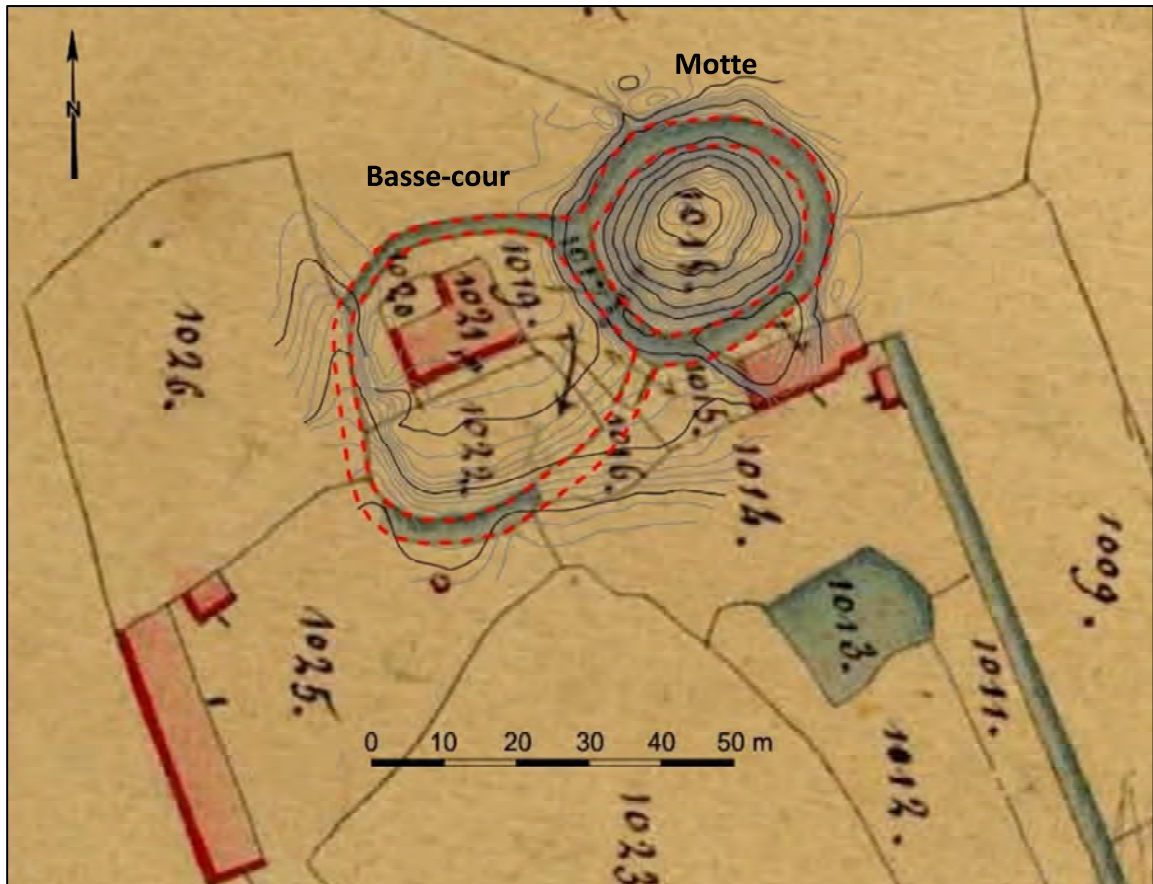




**Fig. 11 : la motte vue du nord**



**Fig. 12 : vue 3D de la motte et de l'emplacement supposé de la basse-cour détectable grâce aux micro-reliefs**



**Fig. 13 : le cadastre de 1836 avec le relevé topographique de la motte et l'emplacement supposé de la basse-cour entourée de fossés en eau**

## Le manoir de Ranléon

Jean-Jacques Rioult (ancien conservateur en chef du patrimoine au service régional de l'inventaire général de Bretagne) a donné un avis sur l'architecture et les particularités d'aménagement du manoir (merci à lui) :

Les photos confirment que le logis de Ranléon a été recomposé au XVII<sup>e</sup> ou au début du XVIII<sup>e</sup> siècle à partir d'un autre plus ancien. La date qui figure sur la souche de la cheminée (1743) plaiderait pour la deuxième hypothèse.

La cheminée de la salle avec son linteau aux angles arrondis (**fig. 15**), visiblement restée en place, de même que les deux armoires murales (**fig. 16**) et la crédence qui surmonte un évier (**fig. 17 et 18**), ainsi que le linteau en accolade de la fenêtre de la façade postérieure (**fig. 19**), datent probablement de la première moitié du XVI<sup>e</sup> siècle.

Les jours, qui ont l'apparence d'ouvertures de tir (**fig. 20 et 21**), sont probablement plus tardifs. Ils pourraient dater du XVII<sup>e</sup> siècle ou au début du XVIII<sup>e</sup> siècle, époque de l'importante restructuration du logis. On en rencontre fréquemment sur les anciennes maisons rurales de tout ce territoire et il s'agit bien souvent de simples jours de ventilation ou de jours d'escalier auxquels on donne l'aspect de meurtrières, en fait purement décoratives...

L'importance de la bauge en façade postérieure, les fenêtres dont les piédroits réemploient des pierres moulurées (du XVI<sup>e</sup> siècle) alors que leurs linteaux ne sont pas moulurés, confirment cette importante restructuration avec réutilisation d'éléments plus anciens de même que le toit à quatre pans, forme qui n'est pas utilisée avant le XVII<sup>e</sup> siècle.

Pour ce qui de l'armoire murale à deux compartiments, l'excroissance de la partie supérieure correspondait à un système de fermeture ancien, de tradition médiévale, en tout cas antérieur au milieu du XVII<sup>e</sup> siècle.

**Pour conclure**, la motte et sa basse-cour sont supposées être datées des XI<sup>e</sup>-XIII<sup>e</sup> siècles, avec des constructions en matériaux périssables (terre, bois, végétaux), et le manoir du XVI<sup>e</sup> siècle, remanié au XVIII<sup>e</sup> siècle. Nous sommes ici devant un cas classique de succession de bâtiments destinés à un habitat aristocratique.



**Fig. 15 : cheminée - première moitié XVI<sup>e</sup> siècle**

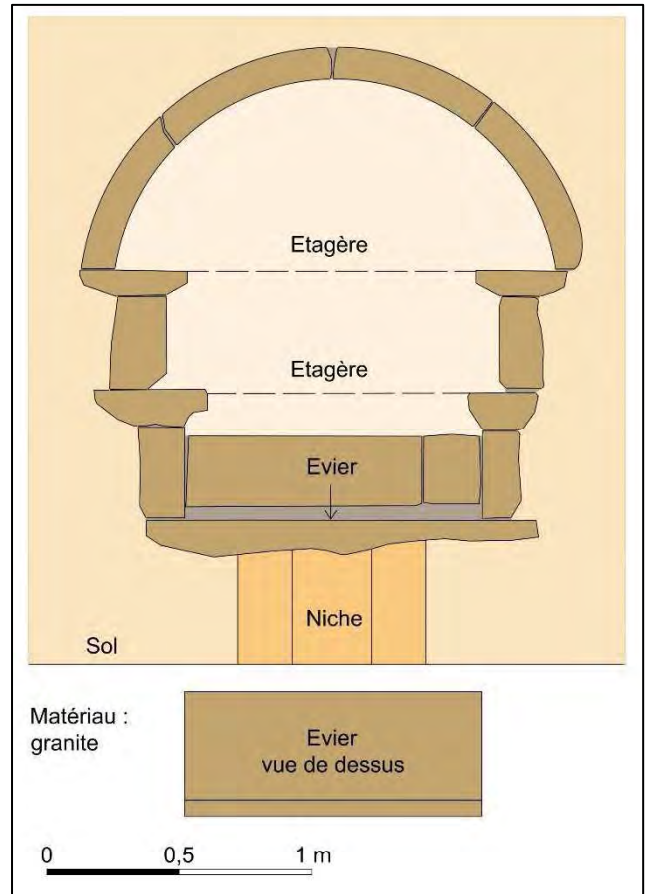


**Fig. 16 : armoire murale et son système de fermeture**






**Fig. 17 : crédence surmontant un évier**



**Fig. 18 : plan de la crédence et de son évier**



**Fig. 19 : fenêtre avec lindeau en accolade - première moitié XVI<sup>e</sup> siècle**



**Fig. 20 et 21 : fentes de jour ou d'aération en forme de meurtrières**

**FICHE D'ENREGISTREMENT DE DECOUVERTE**

**Année : 2022**

Première mention =

Données complémentaires = X

Année de première mention = 1989

N° de l'EA = 35 253 0002

NOM DU REDACTEUR : André Corre  
TEL : 06 71 40 04 16

**Localisation département : Ille-et-Vilaine**

**Commune principale: Saint-Aubin-du-Cormier**

**Nom : Chapelle Saint-Malo de Bécherel**

**Lieu-dit de l'IGN et/ou adresse : Bécherel**

<i>Commune principale</i>	<i>Lieu-dit du cadastre</i>	<i>Année</i>	<i>Section</i>	<i>Parcelle</i>
<i>Saint-Aubin-du-Cormier</i>	<i>Rocher de Bécherel</i>	<i>2022</i>	<i>ZK</i>	<i>3</i>

<i>Commune (s)secondaire(s)</i>	<i>Lieu-dit du cadastre</i>	<i>Année</i>	<i>Section (s)</i>	<i>Parcelle (s)</i>

**IDENTIFICATION**

**DESCRIPTION** (les affixes 1 et 2 sont à choisir dans la liste des affixes matière, morphologie ou autre )

<i>Structures (illimité)</i>	<i>Doute</i>	<i>Affixe 1</i>	<i>Affixe 2</i>	<i>Quantité</i>
<i>Bâtiment</i>				<i>1</i>
<i>Commentaire sur les structures</i> Voir notice explicative				

**INTERPRETATION** (les affixes 1 et 2 sont à choisir dans la liste des affixes matière, morphologie ou autre )

<i>Nature (limité à 2)</i>	<i>Affixe 1</i>	<i>Affixe 2</i>	<i>Quantité</i>
<i>Eglise</i>			<i>1</i>
<i>Commentaire sur l'interprétation</i> Voir notice explicative			

**MOBILIER** Mobilier significatif (décrit et commenté)

<i>Voir notice explicative</i>	
<i>Contexte du mobilier :</i>	<i>Lieu de dépôt du mobilier :</i>

**CHRONOLOGIE**

Période de début : indéterminé	siècle :	date :
Période de fin :	siècle : XVIII <sup>e</sup>	date : 1730

**Indicateur de période :**

**Attribution culturelle :**

<i>Commentaire sur la chronologie</i>
---------------------------------------

**GEOREFERENCES** (Coordonnées de l'entité) : **Lambert 2 étendu**

*Type de fond* : carte IGN 1/25 000

*Précision de l'emprise* : bonne

*X du centroïde* : 323.535

*Y du centroïde* : 2368.900

*altitude en m*: 116,50

**ETAT ACTUEL**

*Situation* : X *plein air*

*Grotte, abri, souterrain*

*Immergé*

<i>Topographie</i>	<i>Géologie</i>	<i>Géomorphologie</i>
Point haut	Formation du grès armoricain : poudingue, quartzite, grès micacé	

*Détruit* : OUI

*En élévation* : NON

**CIRCONSTANCES DE DECOUVERTE**

<i>Année de la découverte</i>	<i>Circonstance de la découverte</i>	<i>Inventeur/informateur</i>
1989		

**SOURCES** :(mentionner documents bibliographiques, archives, cartes, plans, photographies etc...) :

	pages concernées
Voir notice explicative	

*Commentaire général sur l'EA* :

.....  
.....  
.....  
.....  
.....  
.....

**Cadre réservé au SRA**

• N° Entité :

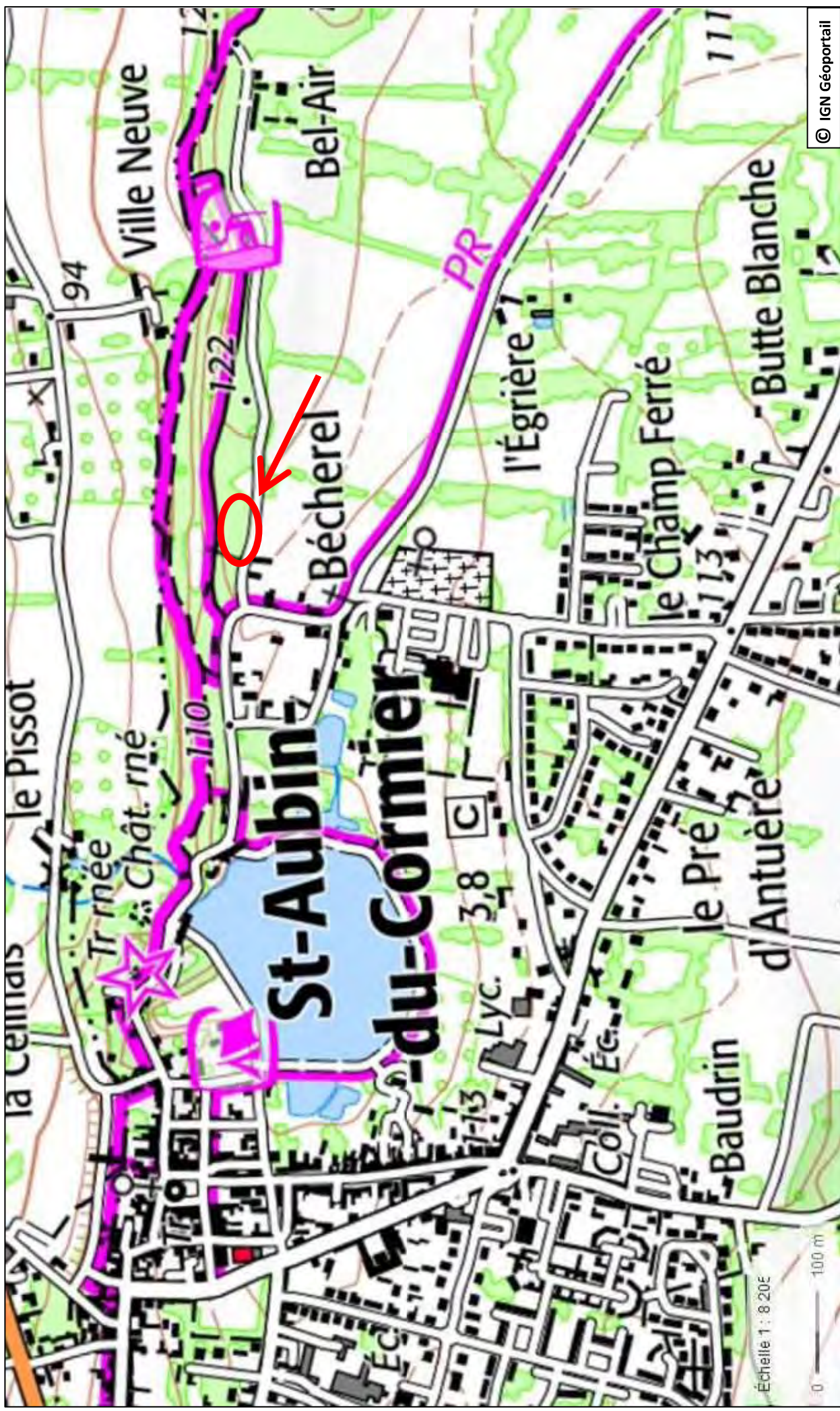
Modification



## Saint-Aubin-du-Cormier

Lieu-dit : Becherel Code INSEE : 35253

N° d'EA : 35 253 0002  
Commune : Saint-Aubin-du-Cormier



Département :  
ILLE-ET-VILAINE

Commune :  
SAINT-AUBIN-DU-CORMIER

Section : ZK  
Feuille : 000 ZK 01

Échelle d'origine : 1/2000  
Échelle d'édition : 1/1000

Date d'édition : 17/11/2021  
(fuseau horaire de Paris)

Coordonnées en projection : RGF93CC48  
©2017 Ministère de l'Action et des  
Comptes publics

DIRECTION GÉNÉRALE DES FINANCES PUBLIQUES

-----  
EXTRAIT DU PLAN CADASTRAL  
-----

Le plan visualisé sur cet extrait est géré  
par le centre des impôts foncier suivant :  
PTGC Rennes  
2, bd Magenta BP 12301 35023  
35023 RENNES Cedex 9  
tél. 02 99 29 37 55 -fax  
ptgc.350.rennes@dgfip.finances.gouv.fr

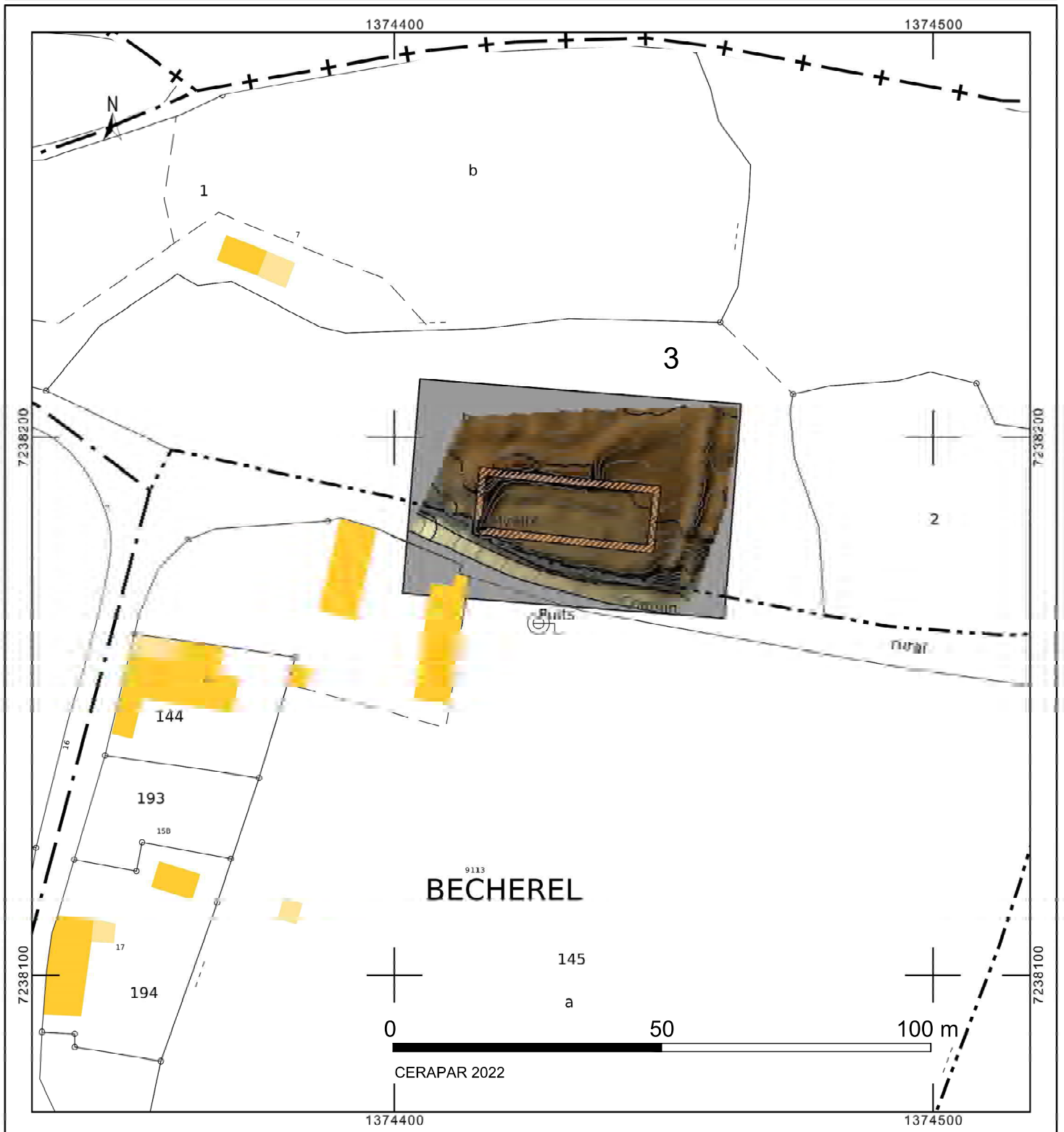
Saint-Aubin-du-Cormier

Adresse cadastrale : Rocher de Bécherel  
Lieu-dit IGN : Bécherel

Ancienne église

Cet extrait de plan vous est délivré par :

cadastre.gouv.fr





## Saint-Aubin-du-Cormier : opération de relevés sur le site de l'ancienne église de Saint-Malo au lieu-dit Bécherel

La commune de Saint-Aubin-du-Cormier, petite cité de caractère, travaille depuis 2018 au classement de la ville historique au titre des Sites Patrimoniaux Remarquables. Parallèlement, elle souhaite en savoir un peu plus sur son ancienne église Saint-Malo située au village de Bécherel. Seul un angle de mur en bord de route, surmonté d'une croix posée récemment, était visible. Après un nettoyage de la végétation, par des volontaires, lors des journées du patrimoine, complété par une intervention des services techniques, le service régional de l'archéologie a autorisé le CERAPAR à affiner ce nettoyage afin de faire apparaître ponctuellement quelques parements de murs et une petite partie de fondation pour effectuer des dessins pierre à pierre. Un relevé topographique a complété l'opération pour bien cerner les anomalies de relief. Ce travail a été réalisé à l'aide d'un tachéomètre laser. Il faut mentionner l'accueil chaleureux de la municipalité de Saint-Aubin-du-Cormier qui a suivi cette opération avec le plus grand intérêt.

### Environnement géographique et géologique

La commune de Saint-Aubin-du-Cormier, située à une trentaine de kilomètres au nord-est de Rennes, prend place sur un relief élevé entre deux vallées, celle du Couesnon au nord et celle de la Veuve au sud avec un dénivelé qui atteint 60 m entre le point le plus haut et le point le plus bas. Le relief présente des encaissements relativement prononcés et des replats assez larges.

Le site de Bécherel se trouve à 800 m à l'est du centre du bourg sur une crête géologique orientée de l'est vers l'ouest, à une altitude entre 115 et 118 m NGF, qui domine un environnement dégagé au nord comme au sud (**fig. 1 à 4**). Au sud-ouest, un bâtiment est considéré être l'ancien presbytère. Sur le cadastre, les vestiges occupent une petite partie de la parcelle ZK 3 qui jouxte le chemin rural n°115 dit de Bel-air conduisant au village du même nom. Les coordonnées Lambert 2 étendu sont : x : 323.542, y : 2368,896.

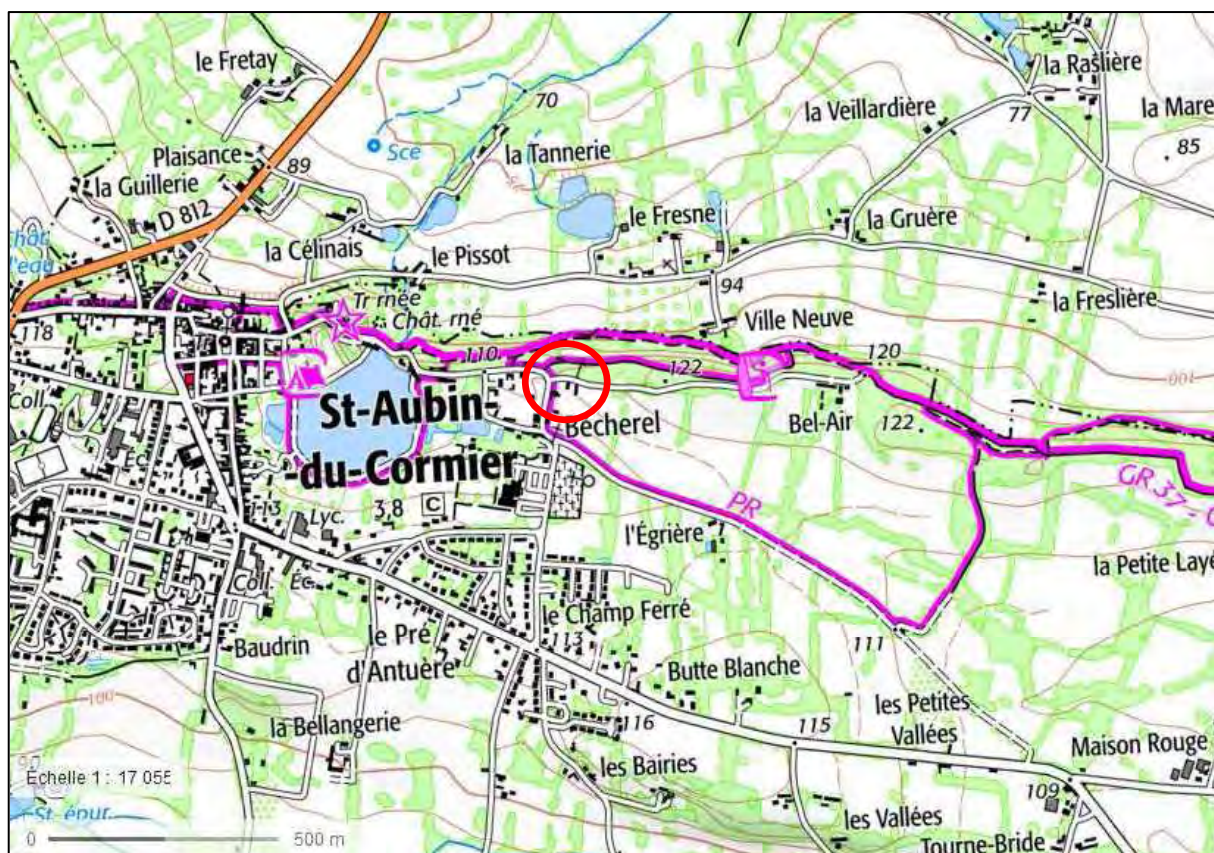


Fig. 1 : le site sur la carte topographique IGN © géoportail IGN

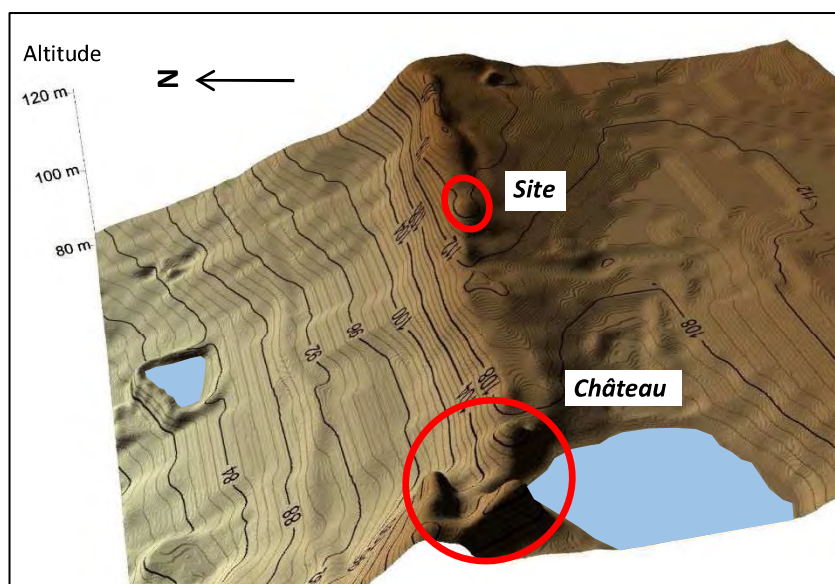




**Fig. 2 : photo aérienne de l'environnement du site - © géoportail IGN**

Au niveau géologique le sous-sol du site est de formation paléozoïque avec principalement du grès armoricain mais aussi du poudingue, des quartzites et des grès micacés (O2a). Cette formation occupe les crêtes boisées de la forêt de Haute-Sève, du bois de Rumignon et se poursuit vers l'est. Plus au sud c'est la formation d'Andouillé qui domine avec des schistes (O2b). Au nord, les argiles bariolées résultent de l'altération du Paléozoïque en colluvion sur le Briovérien (B2) (fig. 5). Autour du site de l'église, sur toute la crête, de nombreux affleurements de grès dépassent du sol d'où l'appellation « les Rochers de Bécherel ».

**Fig. 3 : topographie générale 3D de l'environnement du site placée sur la crête géologique orientée est-ouest**  
**Equidistance des courbes : 1 m (données BD Alti IGN)**



**Fig. 4 : vue aérienne de la crête boisée depuis l'ouest**  
**(© Jean-Jacques Blain)**





*Fig. 5 : environnement géologique (O2 a : grès armoricain) - © BRGM*

### Environnement archéologique

Sur la commune de Saint-Aubin du-Cormier on dénombre 22 sites archéologiques qui vont de la période néolithique au Moyen-Âge (**fig. 6**). Ils sont présentés succinctement ci-dessous.

- **Le Néolithique** est bien présent avec huit sites mégalithiques inventoriés dans la forêt de Haute Sève. Ce sont exclusivement des menhirs isolés et des groupes de menhirs. Cinq ont été classés monuments historiques dès l'année 1900. Les prospections du Centre de Recherches Archéologiques du Pays de Rennes ont montré que ces sites pouvaient être plus importants que prévu avec la présence de blocs couchés dans l'environnement immédiat des menhirs (Corre, Gentil 2011).

Près du rocher de Sainte-Marie, la période du Néolithique est attestée par la découverte de 24 haches en pierre polie, a priori en dolérite, et cinq artefacts en silex. Seule une photo prise lors de l'exposition Saint-Aubin-du-Cormier - Archives et Histoire, en octobre et novembre 1999, nous montre cette importante collection (**fig. 7**).

- Pour **la Protohistoire**, lors de la même exposition, une belle collection de haches en bronze était présentée. Elle comprenait deux haches plates, une hache à talon et une hache à ailerons (âge du Bronze) et 26 haches à douille (début de l'âge du Fer) (**fig. 8**). Un enclos et une source aménagée ont été découverts au nord de la forêt domaniale. Bien que non daté, ce site pourrait être de la période gauloise. Lors d'un diagnostic de l'INRAP à la Bellangerie, une meule va-et-vient et de la céramique gauloise ont été mis au jour.

- L'occupation à la période **gallo-romaine** est attestée dans la partie est de la forêt de Haute Sève avec un site métallurgique accompagné de mobilier caractéristique (scories, poteries). Non loin de ce dernier, deux anomalies terroyées en forme de fer à cheval restent énigmatiques. Même s'il est difficile de les dater et les caractériser, la forme de ces structures permet d'évoquer des fours à chaux dont le



calcaire serait extrait de la carrière du Bois-Roux toute proche. Sur le site, dans un terrier de renard, des *tegulae* ont été observées.

La voie ancienne Rennes-Jublains via Vendel est supposée traverser la commune entre la Basse Peignerie au sud et Plaisance au nord. Près de ce dernier lieu-dit, les photos aériennes montrent une anomalie pouvant correspondre à son tracé. Paul Banéat évoque le passage d'un itinéraire Nantes-Avranches, présumé romain, à 100 m à l'ouest du village de Moronval (Banéat 1929).

- **Le Moyen Âge** est caractérisé par le château construit en 1223 par le duc de Bretagne Pierre Mauclerc. Inscrit aux monuments historiques en 1926, cette forteresse a conservé les restes d'un donjon de 30 m de hauteur et des bases de tours de cette période mais aussi une deuxième enceinte construite plus tardivement vers le XV<sup>e</sup> siècle. La ville est également protégée par une muraille datée des XIV<sup>e</sup>-XV<sup>e</sup> siècles. L'ancienne église, au village de Bécherel, est très probablement médiévale. Le site supposé de la bataille de 1488 est par ailleurs inventorié au lieu-dit « la Lande de la Rencontre ».

- Un site d'occupation de **période récente** est attesté près du village de Maison Rouge.

- Des vestiges d'**époque indéterminée** sont signalés dans la forêt de Saint-Aubin-du-Cormier, au sud du Haut-Plessis, sous la forme d'un enclos associé à une source et un bassin. Non loin du village de Moroval, appuyée sur le talus limite de forêt, une petite structure empierrée pose aussi question.



- Néolithique    ● Âge du Bronze    ● Âge du Fer    ● Gallo-romain    - - - Tracé supposé de la voie ancienne Rennes - Jublains
- Moyen Âge    ● Période récente    ● Epoque indéterminée

Fig. 6 : Sites archéologiques de la commune de Saint-Aubin-du-Cormier



Fig. 7 : haches en pierre polie découvertes près de la Roche-Marie et Villeneuve  
© Archives départementales d'Ille-et-Vilaine





Fig. 8 : haches en bronze découvertes près de la Roche-Marie et Villeneuve  
© Archives départementales d'Ille-et-Vilaine

### Historiographie

Dans le Pouillé historique de l'archevêché de Rennes, le chanoine Amédée Guillotin de Corson indique qu'une véritable obscurité règne sur les origines paroissiales de la localité. Il fait état de l'église, « à plus de 500 m des murailles de la ville, très pittoresquement assise au milieu d'énormes blocs de rochers, appelée Saint-Malo de Bécherel ». Il précise qu'aucune ancienne charte n'en fait mention mais qu'elle était certainement dès le XVI<sup>e</sup> siècle l'église paroissiale de Saint-Aubin-du-Cormier. Il poursuit qu'elle conserva cette dignité jusqu'en 1730 et qu'à cette dernière époque elle tombait en ruine, ce qui indique qu'elle était très ancienne. Les habitants de Saint-Aubin obtinrent alors du roi, seigneur de la ville, et de l'évêque de Rennes, la permission de transférer le culte divin en la Chapelle Ducale, sise dans la ville, et érigée à cette occasion en église paroissiale. Il permit aussi qu'on y transportât les matériaux pour faire à cette chapelle quelques réparations. « De l'église Saint-Malo de Bécherel, il n'en reste plus rien maintenant ». « Nous ignorons malheureusement comment elle était construite ; nous savons seulement qu'il s'y trouvait en 1553 des autels dédiés à Notre-Dame, Saint-Malo et Saint-Julien » (Guillotin de Corson 1884).

Henri de Vincebourg, architecte à Rennes en 1730, indique, dans un procès-verbal, que l'église paroissiale de Saint-Malo de Bécherel est en très mauvais état.

Un acte daté du 2 janvier 1731 fait état d'un baptême (sans doute l'un des derniers) dans la paroisse de Saint-Malo « vulgairement nommée de Bécherel » (fig. 9).

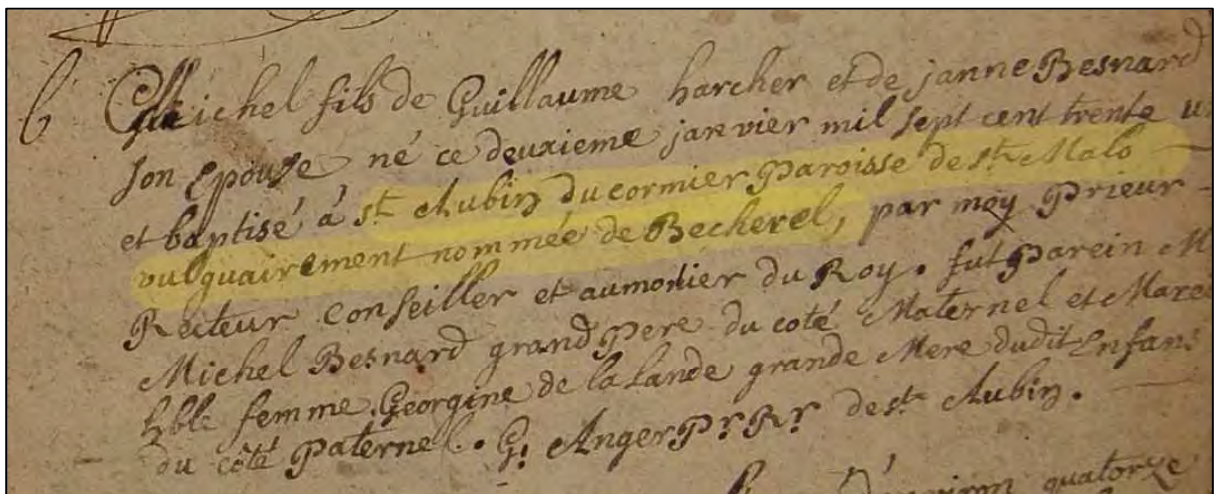



Fig. 9 : extrait d'acte de baptême du 2 janvier 1731,  
© Archives départementales d'Ille-et-Vilaine 10 NUM 35253 278

Dans l'extrémité ouest du bois de Rumignon, des agrandissements de deux cartes des années 1787-1788 (ADIV 5B 483) montrent l'emplacement de l'église, du presbytère et d'un autre bâtiment. Sur ces plans les restes de l'église ont une forme rectangulaire (**fig. 10**). A l'est, deux petites parcelles bien délimitées pourraient être liées à l'église (cimetière ?).



**Fig. 10 : extrait de carte du bois de Rumignon, 1787-1788, avec l'emplacement et la forme des ruines de l'église Saint-Malo de Bécherel © Archives départementales d'Ille-et-Vilaine 5B 483**

Le cadastre de 1833 (**fig. 11**) ne représente pas l'église sur la parcelle 6 car elle était déjà détruite à cette époque. L'appellation de cette parcelle « jardin au pignon est » n'apporte pas d'élément complémentaire. Au nord, l'arc de cercle qui la délimite est encore perceptible aujourd'hui sous la forme d'un talus empierré. L'ancien presbytère apparaît sur la parcelle 55 tandis que le petit bâtiment de la parcelle 7 est aujourd'hui détruit.

Paul Banéat reprend les informations données par Guillotin de Corson et rajoute que le mot Bécherel semble désigner un moulin à vent (Banéat 1929).

Dans son ouvrage sur le château (Cucarull 2003), Jérôme Cucarull propose que le lieu de culte au village de Bécherel aurait « une première mention dans un acte du monastère de Gahard à l'abbaye de Marmoutiers vers 1025. Dépendant du prieuré de Saint-Jean-sur-Couesnon, qui relevait lui-même de l'abbaye Saint-Florent de Saumur, il s'inscrit dans un mouvement de prise de possession d'un territoire désert et sauvage à christianiser ».

L'étude historique sur le château de Saint-Aubin-du-Cormier, réalisée en 2021 par Daniel Etienne de l'entreprise Évéha, évoque l'église de Saint-Malo de Bécherel mais il conclut qu'il est difficile d'avancer une date de fondation (Etienne 2022).

### Description des vestiges

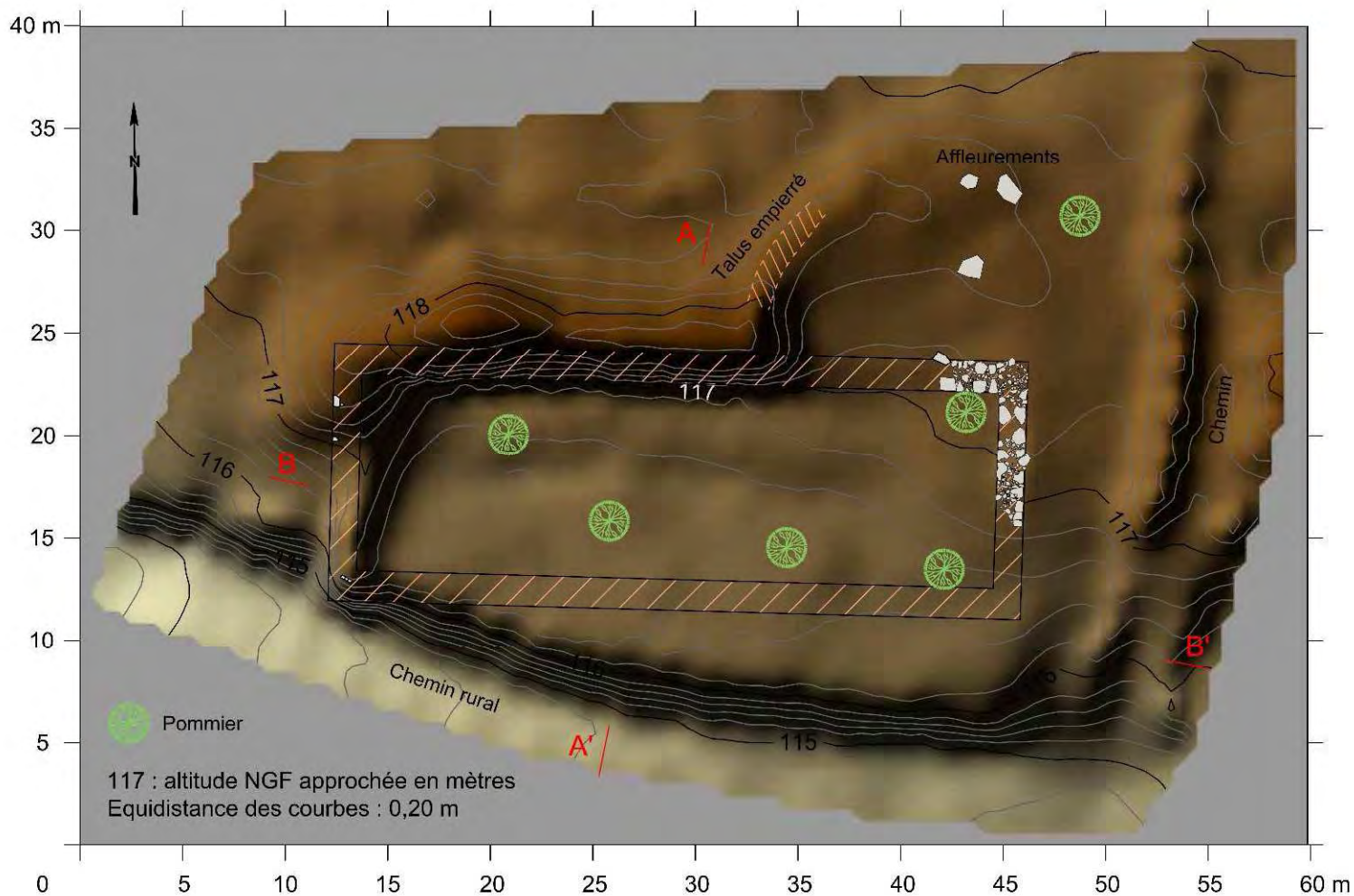
#### Le relevé topographique (**fig. 12 et 13**)

A l'emplacement supposé de l'ancienne église, le relevé montre une plateforme dépassant les 400 m<sup>2</sup>, à une altitude moyenne NGF de 116,60 m. Elle surplombe le chemin rural de 1,60 m avec une très légère pente vers le sud (**fig. 14**). Cette plateforme est bordée au nord et à l'ouest par deux talus. Celui du nord atteint 1,40 m de hauteur pour une largeur à la base de 5 m (**fig. 15**) et celui de l'ouest est plus limité avec une hauteur de 0,50 m. Une anomalie, sous forme d'un talus partiellement empierré de 0,80 m maximum de hauteur, se distingue au nord-est. De forme curviligne il se dirige vers l'est (**fig. 16**). A l'est de la plateforme deux talus, orientés nord-sud, limitent un chemin de 2 m de largeur.

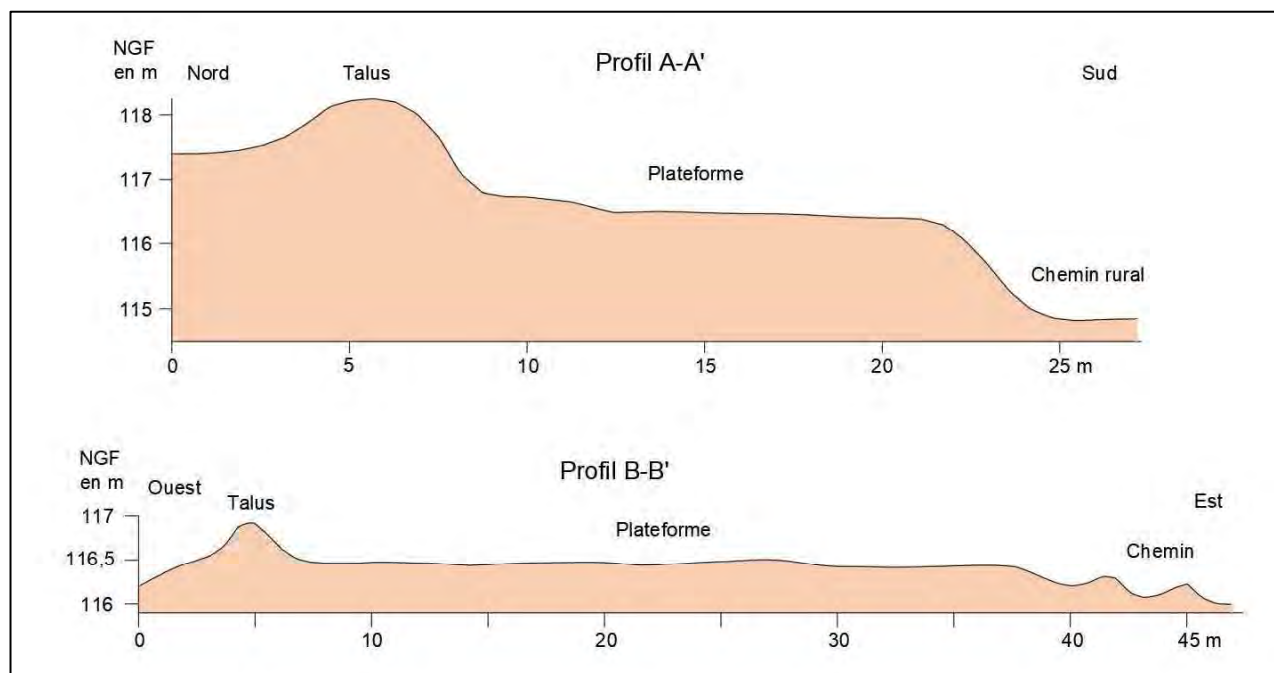


**Fig. 11 : cadastre 1833 G section C1 © Archives départementales d'Ille-et-Vilaine**





**Fig. 12 : plan topographique du site de l'ancienne église avec hypothèse de son emplacement. Les talus de la partie nord-ouest masquent les murs**  
© CERAPAR



**Fig. 13 : profils nord-sud et ouest-est**  
© CERAPAR






**Fig. 14 : site vu du sud-ouest avec le mur d'angle surmontés d'une croix récente**  
 © Jean-Jacques Blain



**Fig. 15 : talus nord avec les restes du parement intérieur du mur de l'ancienne église**  
 © CERAPAR



**Fig. 16 talus empierré se raccordant au talus du mur nord de l'église**  
 © Jean-Jacques Blain



## Les restes de maçonnerie

### Les parements extérieurs ouest et sud

C'est au bord de la route que deux éléments de parements de murs, surmontés d'une croix, sont les premiers indices de l'emplacement de l'église.

- **Le parement ouest (fig. 17)**, qui s'étage entre une altitude de 114,80 m et 116,83 m NGF, soit un peu plus de 2 m, s'étend sur une longueur de 3,65 m. Il est composé de blocs de grès dont les deux plus importants dépassent les 50 cm par 40 cm. Les blocs moyens ont des dimensions autour de 30 cm par 15 cm tandis que les plus petits ne dépassent pas 15 cm par 7 cm. Le liant entre les pierres semble être en terre mais des traces de mortier de chaux beige orangé apparaissent ponctuellement. A la cote de 115,77 m, un décrochement du parement de 15 cm est bien visible. Plus au nord, dans sa continuité, deux pierres confirment l'alignement du mur. Encore plus au nord, l'angle nord-ouest du bâtiment n'est pas visible.

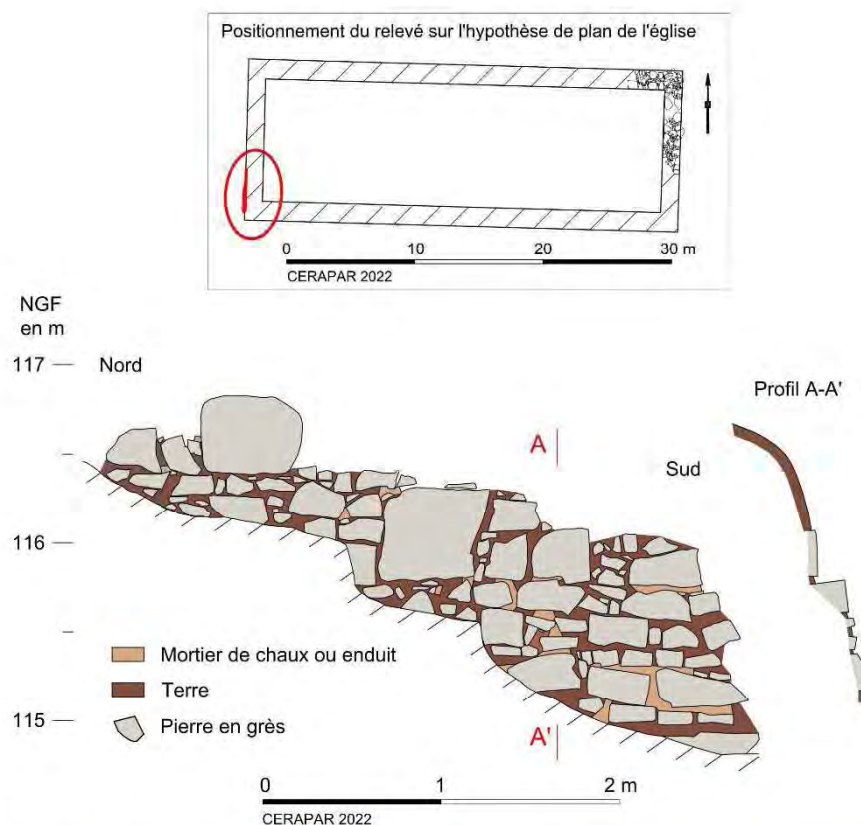
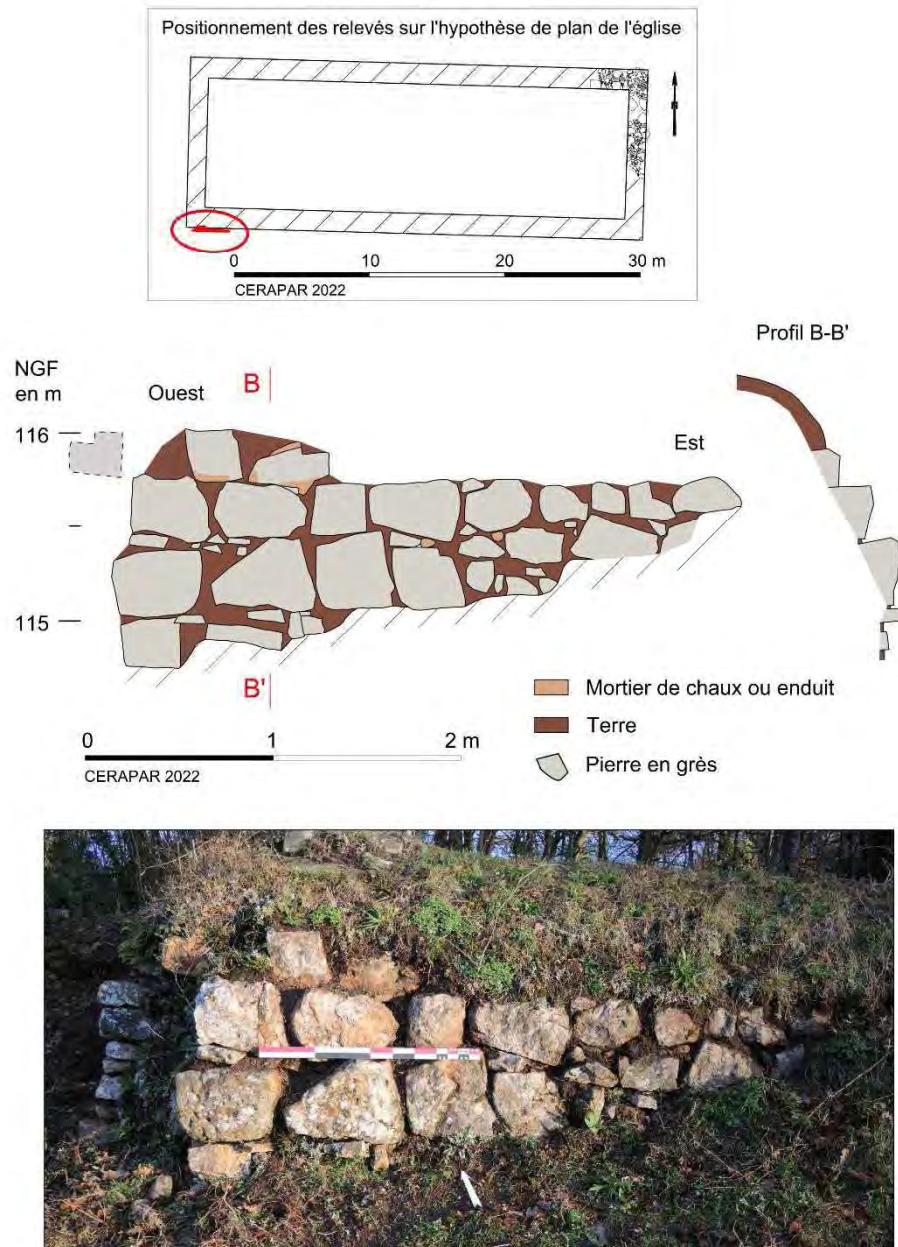


Fig. 17 : parement extérieur ouest, dessin, profil et photo © CERAPAR

- **Le parement sud (fig.18)** est conservé sur une moindre hauteur puisqu'elle varie de 114,75 m à 116 m NGF soit une hauteur maximum de 1,25 m. Les blocs de grès ont une taille plus importante que sur la partie ouest avec un gabarit moyen de 40 cm par 30 cm. Quelques petites pierres jouent le rôle de blocage. Dans la partie supérieure, des traces d'enduit beige orangé recouvrent partiellement deux blocs tandis que le liant semble être en terre. Dans cette partie deux décrochements apparaissent clairement, le plus bas à 115,43 m et le plus haut à 115,73 m, avec des retraits de 15 cm. Le décrochement du haut est compatible avec celui du parement ouest avec des cotes d'altitude et de retrait quasiment identiques.



**Fig. 18 : parement sud, profil et photo du mur extérieur de l'église © CERAPAR**

#### **Le parement intérieur du mur nord (fig. 19 et 20)**

Au nord du site, le talus laissait apparaître, dans sa partie sud, un parement limité. Après un nettoyage superficiel, ce parement, qui appartient certainement à un mur de l'église, se déroule sur une longueur visible de 21,37 m. Sa hauteur, composée de une à quatre rangées de pierres en grès, varie de 0,15 m à 0,80 m. Il est composé de pierres de dimensions variables avec, pour les plus grandes, des dimensions de 60 cm par 55 cm, pour les moyennes, 30 cm par 10 cm, et les plus petites 10 cm par 3 cm. Entre les pierres, la terre est présente mais aussi des boules de mortier. Vers l'est, des plaques d'enduit beige orangé recouvrent certaines pierres.



Photo de l'ensemble



Photo de la partie ouest


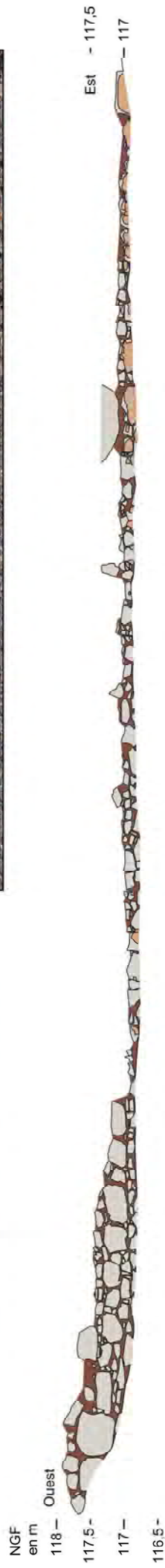
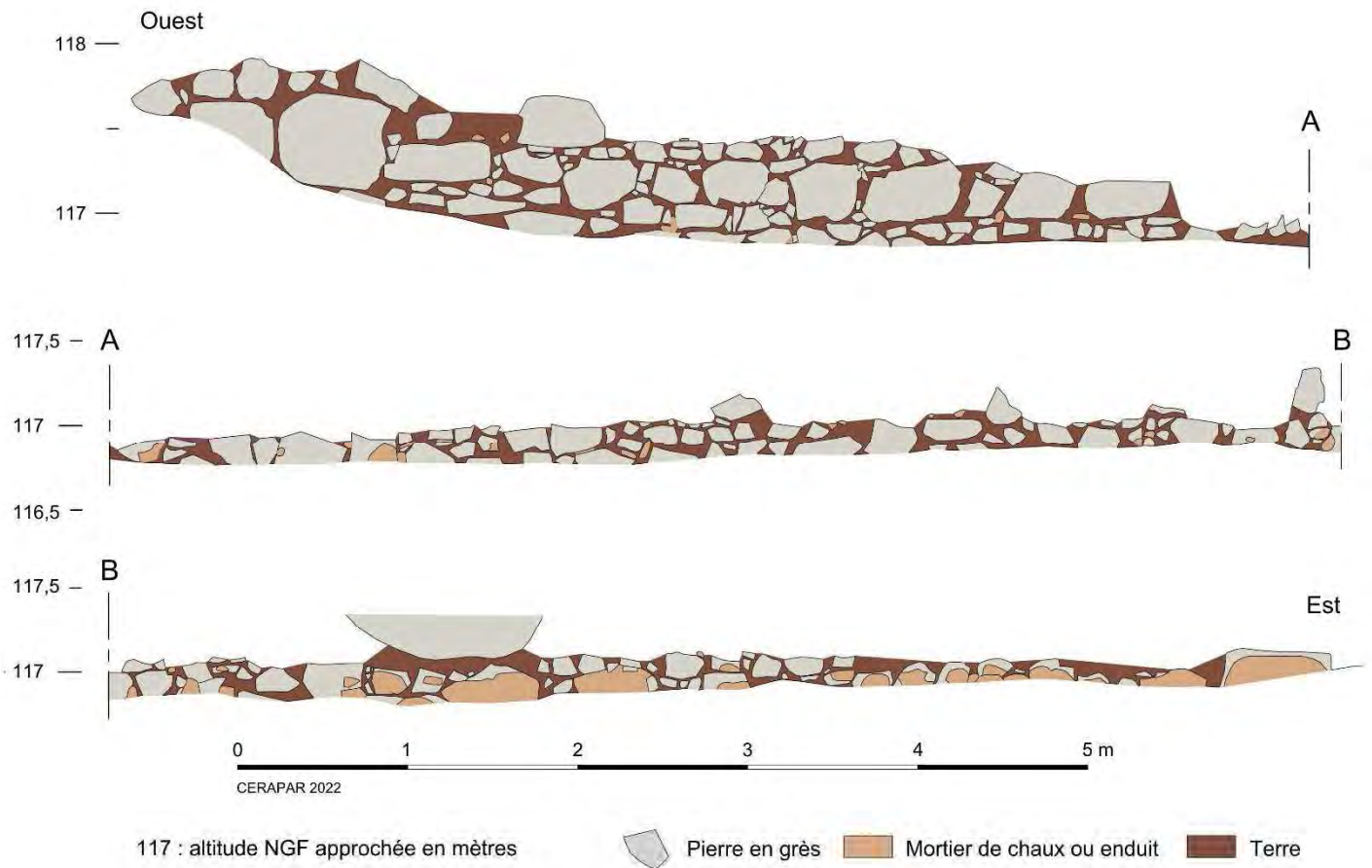


Fig. 19 : parement du mur intérieur nord © CERAPAR





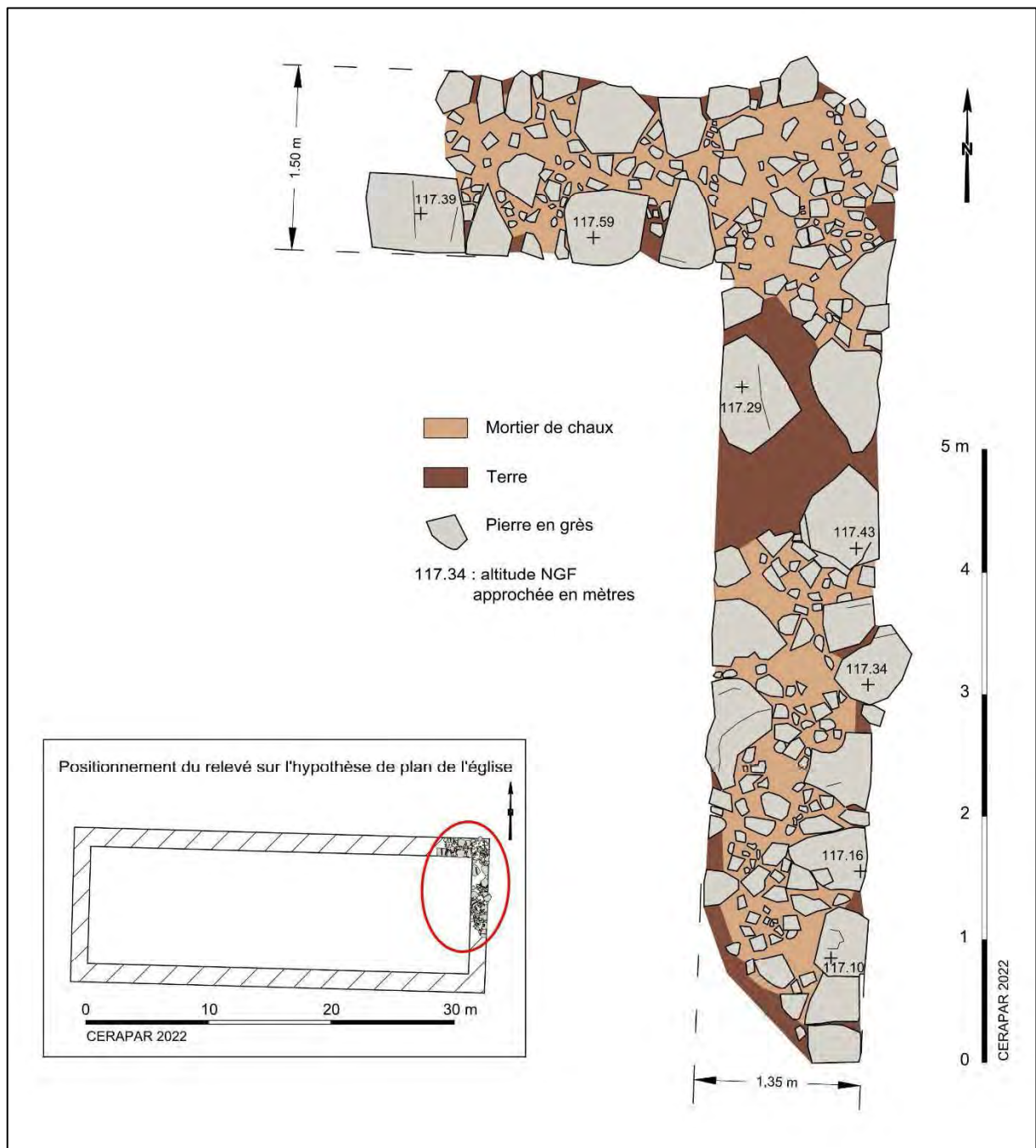
**Fig. 20 : parement du mur intérieur nord, détail © CERAPAR**

### L'angle nord-est de la maçonnerie (fig. 21 et 22)

Un nettoyage de surface, au niveau de blocs dépassant du sol, a révélé l'angle nord-est du bâtiment. Le mur est apparu, dans sa partie nord, sur une longueur de 4,30 m par 1,50 m de largeur et dans sa partie est, sur une longueur de 8 m par 1,33 m de largeur. Le montage de ce mur est caractérisé par des parements de grosses pierres en grès local (dimensions moyennes de 60 cm x 50 cm) encadrant un blocage composé de petites pierres noyées dans un mortier de chaux beige rosé.



**Fig. 21 : angle nord-est du bâtiment © Jean-Jacques Blain**



**Fig. 22 : pierre à pierre de l'angle nord-est du bâtiment © CERAPAR**

### Le mobilier

Lors du premier nettoyage de la végétation, un fragment d'ardoise gravée est apparu (information Vincent Bonnisseau). Elle mesure 22 cm par 13 cm pour une épaisseur de 2 cm et comporte deux lettres gravées, un S et un possible R inversé (**fig. 23**). Son usage reste indéterminé (élément de plaquage, couvercle de coffre funéraire ?). Quelques terres cuites architecturales incomplètes ont également été découvertes (**fig. 24**). Il s'agit de carreaux de sol de dimensions 11 cm x (indéterminé) avec des épaisseurs de 2,5 - 3,2 cm. Deux d'entre eux montrent des traces de glaçure verte. Un élément moins épais (2 cm) pourrait correspondre à une tuile de faîtage. La présence de briques n'est pas exclue. Quelques morceaux d'ardoises ont été repérés avec la présence de trous de fixation (pose au clou). Les rares tessons de poteries mis au jour, sont de facture récente.





*Fig. 23 : Fragment d'ardoise avec inscription © Vincent Bonnisseau*



*Fig. 24 : carreaux de sol dont deux avec légers restes de glaçure verte et possible tuile faïtière © CERAPAR*

### **Analyse**

L'implantation de l'ancienne église n'a rien du hasard. Située sur un point haut, crête à 116,60 m NGF soit 6 m de plus que le château, l'édifice était visible de loin. Il n'est pas exclu que le lieu ait connu antérieurement d'autres occupations.

Les témoignages collectés lors de notre intervention, comme l'état de sections du cadastre ancien, attestent que le site a été utilisé comme jardin potager. Lors de la plantation de quatre pommiers dans les années 1990, des carreaux de terre cuite sont apparus prouvant la présence d'un sol encore en place. Le terrain a été ensuite laissé à l'abandon favorisant la venue d'une végétation de type broussaille. La croix, positionnée sur l'angle sud-ouest, aurait été installée dans la deuxième moitié du XX<sup>e</sup> siècle par un habitant du lieu-dit Bel-Air, tout proche.

Les relevés, bien que limités du fait du peu de vestiges visibles, apportent des données inédites sur cette église décrite « en très mauvais état » en 1730. L'opération permet de préciser la forme rectangulaire du bâtiment avec des dimensions extérieures de 33,80 m par 12,50 m pour une surface intérieure de 295 m<sup>2</sup>. La largeur des murs atteint 1,30 m à l'est et 1,50 m sur le gouttereau nord. L'examen de la maçonnerie apparue à l'est, compatible avec un chevet plat, montre une construction utilisant des blocs de grès prélevés sur place avec du mortier de chaux. Les blocs ont des dimensions très variables, les plus gros étant utilisés en parement et les petits en blocage intérieur. Les hauteurs NGF relevées, ainsi que la présence de redans indiquent que les maçonneries de l'angle sud-ouest sont probablement et partiellement des murs de fondation.

Du fait d'élévations peu importantes, il n'a pas été mis en évidence d'ouvertures. Le talus ouest pourrait toutefois masquer la base d'une porte d'entrée.

La portion de talus, partiellement empierré, qui se raccorde au nord-est de l'église semble délimiter un espace annexe en lien avec le bâtiment (cimetière, sépultures ?).

Les données recueillies -dimensions importantes du bâtiment, chevet plat, mobilier quasi inexistant- ne permettent pas, en l'état, de proposer une datation. Des sondages ciblés apporteraient probablement des informations complémentaires.

Sources :

Archives départementales d'Ille-et-Vilaine 5 B 483 - *Plans réduit réformation des forêts royales (1787-1788), carte générale des forêts et bois de la maîtrise de Rennes, plan de la forêt de Seville et la Brezille, plan de la forêt de Rennes, plan de la forêt de Haute-Sève.*

Archives départementales d'Ille-et-Vilaine : *Saint-Aubin-du-Cormier G cadastre (1833) section C1 - état de section 3 P 2357 (1834)*

Carte géologique de la France, Fougères, 283, ESTEOULE-CHOUX (J.), PARIS(F.), GUIGUES (J.), DADET P. (P.), BEURRIER (M.).

BANEAT (Paul), *Le Département d'Ille-et-Vilaine, Histoire - archéologie - monuments.*, J. Larcher Rennes, Tome III, 1929, réédition éditions régionales de l'ouest, Mayenne, 1994, p. 317.

CORRE (André), GENTIL (Yannick), *Prospection inventaire en forêt de Saint-Aubin-du-Cormier (Ille-et-Vilaine)*, les dossiers du Ce.R.A.A., Centre régional d'archéologie d'Alet, N° 39, 2011, p. 21-37.

CUCARULL (Jérôme), *Le château de Saint-Aubin-du-Cormier, Histoire et archéologie d'une forteresse des Marches de Bretagne, Bilan de 15 années de recherches*, 2003, p. 15-16.

ETIENNE (Daniel) dir., *Saint-Aubin-du-Cormier (35), Le Château, Fastes et malheurs d'un château ducal dans les Marches de Bretagne*, Évéha, 2022 p. 35.

GUILLOTIN de CORSON (Amédée) - *Pouillé historique de l'archevêché de Rennes*, édition Fougeray, tome V, Rennes Paris 1883, P. 738-744.

*Saint-Aubin-du-Cormier – Archives et histoire*, Catalogue de l'exposition, Salle des fêtes 14 octobre-14 novembre 1999, Conseil Général d'Ille-et-Vilaine – Ville de Saint-Aubin-du-Cormier

**FICHE D'ENREGISTREMENT DE DECOUVERTE**

Année : 2022

Première mention = X

Données complémentaires =

Année de première mention =

N° de l'EA =

NOM DU REDACTEUR : André Corre  
TEL : 06 71 40 04 16

Localisation département : *Ille-et-Vilaine*

Commune principale: *Saint-Gonlay*

Nom : **La Touchette**

Lieu-dit de l'IGN et/ou adresse : *La Touchette*

<i>Commune principale</i>	<i>Lieu-dit du cadastre</i>	<i>Année</i>	<i>Section</i>	<i>Parcelles</i>
<i>Saint-Gonlay</i>	<i>Le Clos Fourré</i>	<i>2022</i>	<i>C</i>	<i>346</i>
	<i>Le Pré de l'Etienne</i>		<i>C</i>	<i>348</i>
	<i>Le Clos Rivière</i>		<i>C</i>	<i>349</i>
	<i>Le Grand Clos</i>		<i>C</i>	<i>358</i>

<i>Commune (s)secondaire(s)</i>	<i>Lieu-dit du cadastre</i>	<i>Année</i>	<i>Section (s)</i>	<i>Parcelle (s)</i>

**IDENTIFICATION**

**DESCRIPTION** (les affixes 1 et 2 sont à choisir dans la liste des affixes matière, morphologie ou autre )

<i>Structures (illimité)</i>	<i>Doute</i>	<i>Affixe 1</i>	<i>Affixe 2</i>	<i>Quantité</i>
<i>Enclos</i>				<i>2</i>

**Commentaire sur les structures**

Différence de teinte sur végétaux repérée sur photo aérienne de Maurice Gautier (vol du 29 juillet 2022)  
Portion d'enclos à dominante rectiligne, de forme trapézoïdale avec des angles curvilignes et petit enclos ovalaire.  
Long fossé curviligne au sud-est de l'enclos principal.  
Dimensions : Enclos 1 : 34 m par 26 m pour une surface intérieure estimée de 785 m<sup>2</sup>  
Enclos 2 : 11 m par 9,50 m pour une surface intérieure de 83 m<sup>2</sup>  
Fossé curviligne : 100 m de longueur.  
Le site domine le ruisseau de Boutavent.  
Pas de lien avec le cadastre de 1842 (3P 5502 Section C2 du Bourg)

**INTERPRETATION** (les affixes 1 et 2 sont à choisir dans la liste des affixes matière, morphologie ou autre )

<i>Nature (limité à 2)</i>	<i>Affixe 1</i>	<i>Affixe 2</i>	<i>Quantité</i>
Enclos 1 : agricole ?			2
Enclos 2 : funéraire ?			

**Commentaire sur l'interprétation**

**MOBILIER** Mobilier significatif (décrit et commenté)

<i>Contexte du mobilier :</i>	<i>Lieu de dépôt du mobilier :</i>
-------------------------------	------------------------------------



## CHRONOLOGIE

Période de début : âge du Fer ?		siècle :	date :
Période de fin : âge du Fer ?		siècle :	date :

**Indicateur de période :**

**Attribution culturelle :**

Commentaire sur la chronologie

**GEOREFERENCES (Coordonnées de l'entité) : Lambert 2 étendu**

**Type de fond : carte IGN 1/25 000**

**Précision de l'emprise : bonne**

**Enclos 1 : X du centroïde : 273.460**

**Y du centroïde : 2354.879**

**altitude en m : 49,50**

**Enclos 2 : X du centroïde : 273.625**

**Y du centroïde : 2354.880**

**altitude en m : 54,70**

**Fossé : X du centroïde : 273.508**

**Y du centroïde : 2354.797**

**altitude en m : 53,80**

## ETAT ACTUEL

**Situation :**      *X* *plein air*      *Grotte, abri, souterrain*      *Immergé*

<b>Topographie</b>	<b>Géologie</b>	<b>Géomorphologie</b>
Versant nord-ouest	Alternances silto-argilo-gréseuses à siltites dominantes (Briovérien)	

**Détruit :** OUI

**En élévation :** NON

## CIRCONSTANCES DE DECOUVERTE

<b>Année de la découverte</b>	<b>Circonstance de la découverte</b>	<b>Inventeur/informateur</b>
2022	Prospection aérienne	Maurice Gautier

**SOURCES :**(mentionner documents bibliographiques, archives, cartes, plans, photographies etc...) :

notice	pages concernées
Cadastre de 1842 de Saint-Gonlay (3P 5502 Section C2 du Bourg) Site internet : <a href="http://archives-en-ligne.ille-et-vilaine.fr">http://archives-en-ligne.ille-et-vilaine.fr</a>	

**Commentaire général sur l'EA :**

.....  
.....  
.....  
.....  
.....  
.....

**Cadre réservé au SRA**

• N° Entité :

Modification

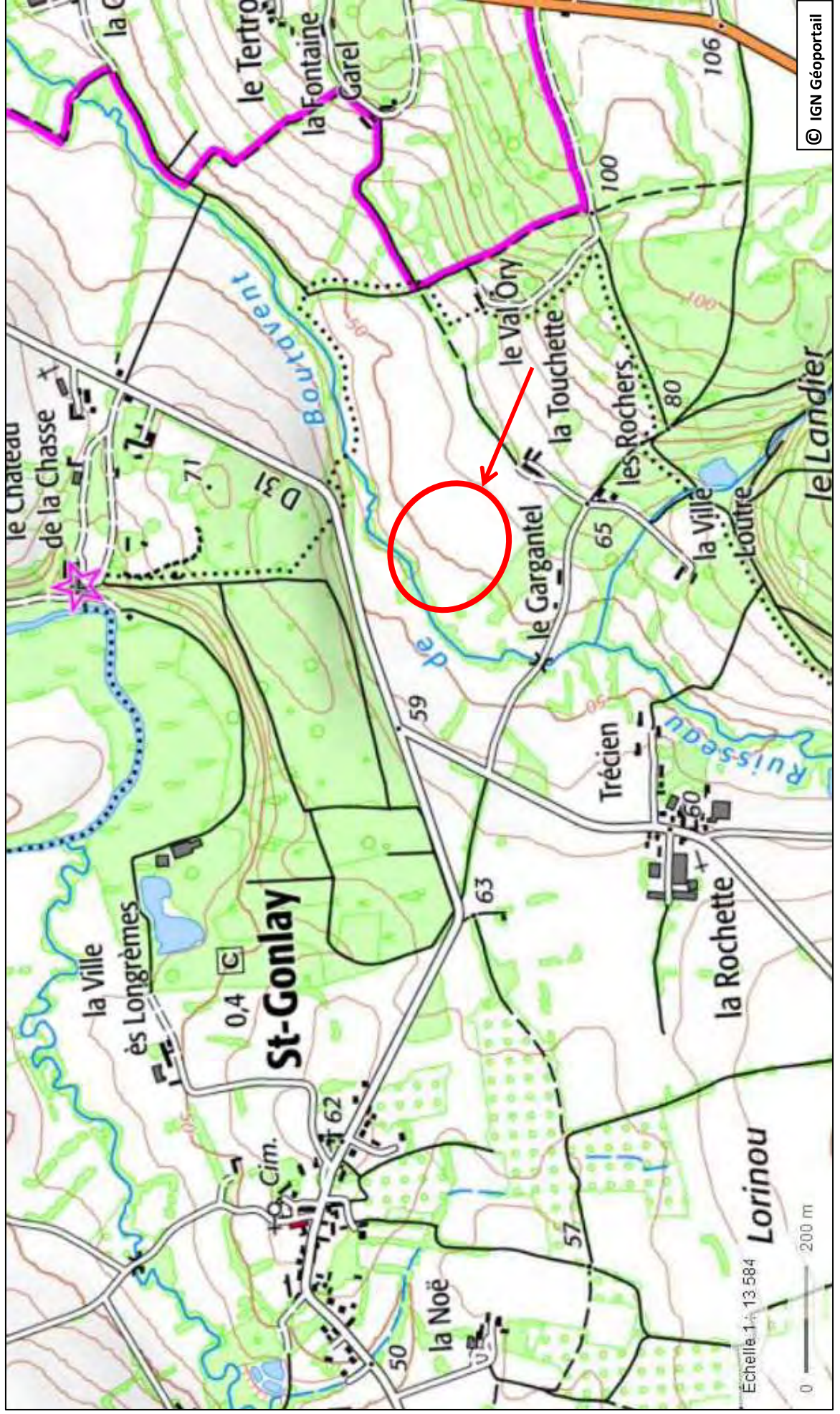
## Saint-Gonlay

Lieu-dit : La Touchette

Code INSEE : 35277

N° d'EA :

Commune : Saint-Gonlay



Département :  
ILLE-ET-VILAINE

Commune :  
SAINT-GONLAY

Section : C  
Feuille : 000 C 02

Échelle d'origine : 1/2000  
Échelle d'édition : 1/1500

Date d'édition : 06/09/2022  
(fuseau horaire de Paris)

Coordonnées en projection : RGF93CC48  
©2022 Direction Générale des Finances  
Publiques

DIRECTION GÉNÉRALE DES FINANCES PUBLIQUES

-----  
EXTRAIT DU PLAN CADASTRAL  
-----

**Saint-Gonlay**

Adresse cadastrale : C 346 : Le Clos Fourré  
C 348 : Le Pré de l'Etienne  
C 349 : Le Clos Rivière  
C 358 : Le Grand Clos

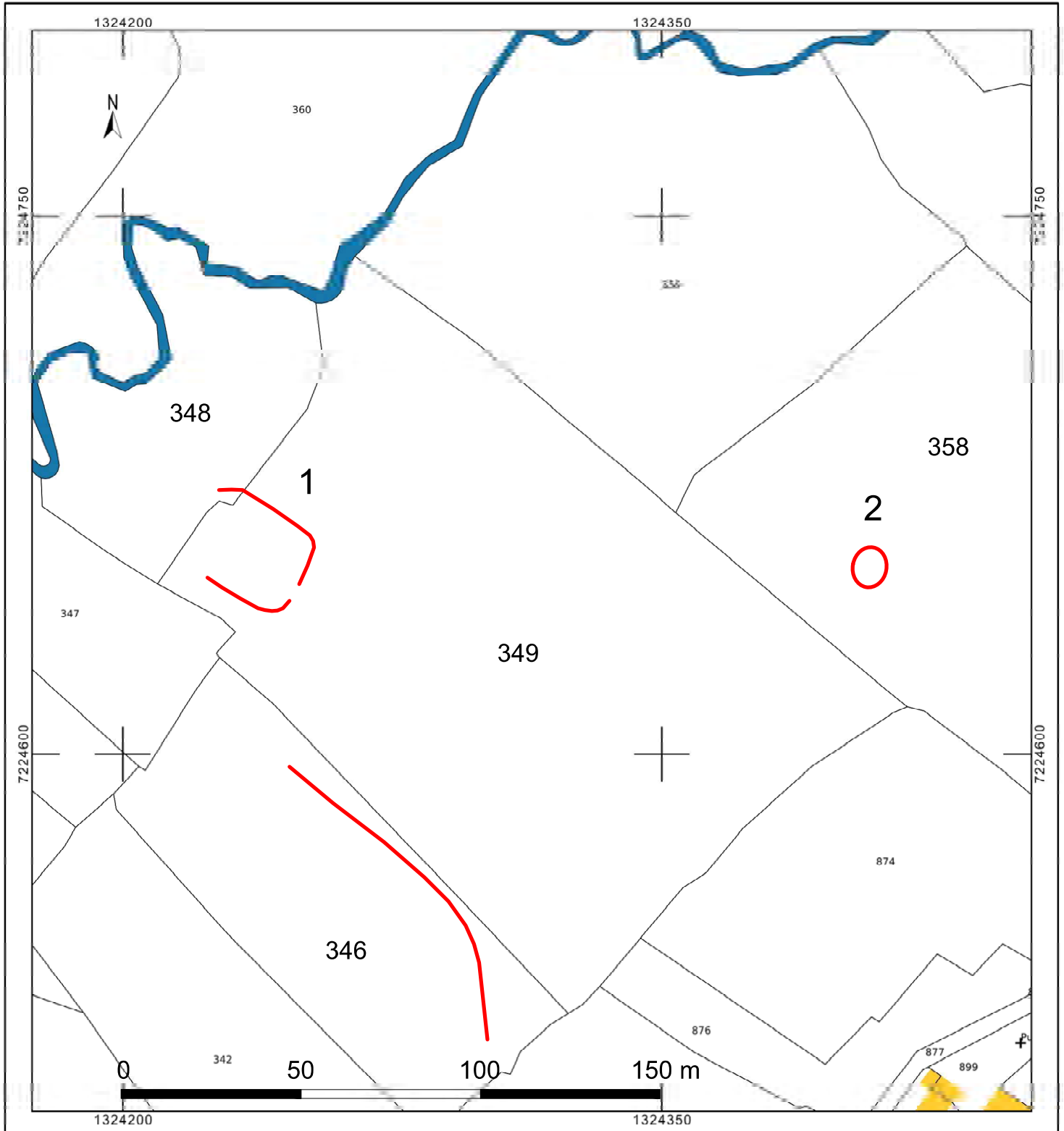
Lieu-dit IGN : La Touchette

Enclos 1 et 2 et fossé

Le plan visualisé sur cet extrait est géré  
par le centre des impôts foncier suivant :  
PTGC RENNES  
2, Bd Magenta BP 12301 35023  
35023 RENNES Cedex 9  
tél. 02 99 29 37 55 - fax  
ptgc.350.rennes@dgfip.finances.gouv.fr

Cet extrait de plan vous est délivré par :

cadastre.gouv.fr

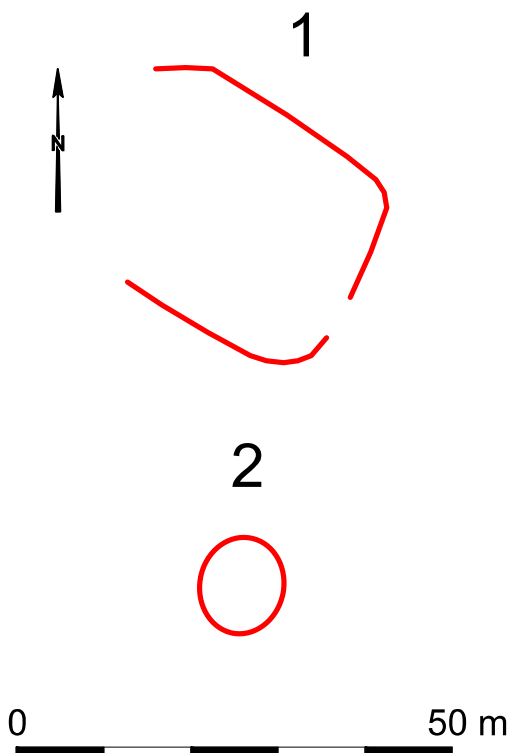




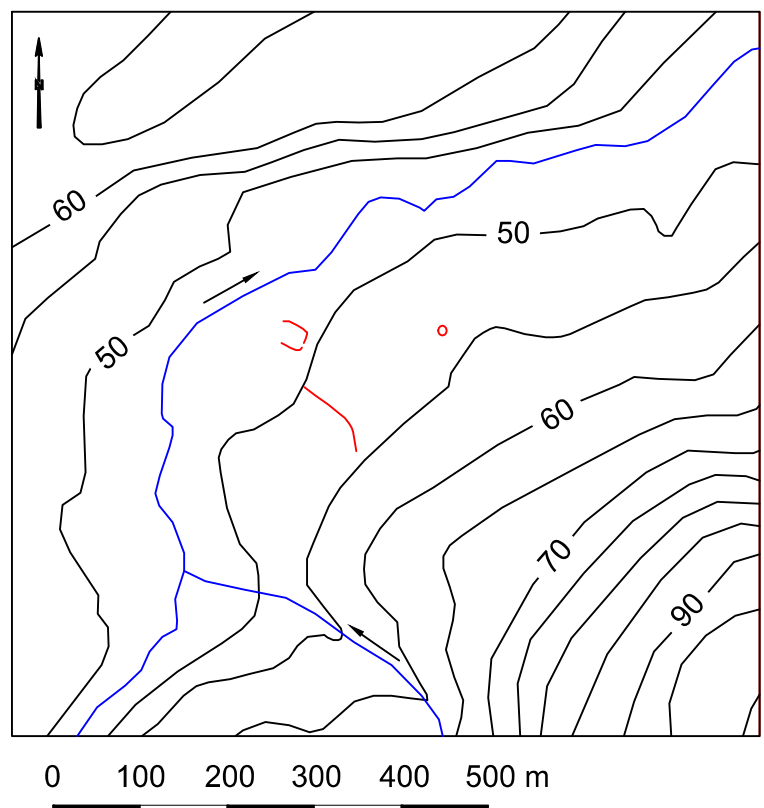
# Saint-Gonlay - La Touchette



Photo Maurice Gautier



## Environnement topographique et hydrographique



# FICHE D'ENREGISTREMENT DE DECOUVERTE

Année : 2022

Première mention =

Données complémentaires = X

Année de première mention = 1864

N° de l'EA = 35 285 0028

NOM DU REDACTEUR : André CORRE  
TEL : 06 71 40 04 16

**localisation** Département : *Ille-et-Vilaine* Commune principale : *Saint-Just*

Nom : *Étang du Val*

Lieu-dit de l'IGN : *Étang du Val*

Commune principale	Lieu-dit du cadastre	Année	Section	Parcelles
<i>Saint-Just</i>	<i>La Grée de Cojoux</i>	<i>2022</i>	<i>ZX</i>	<i>143, 144</i>
		<i>2022</i>	<i>ZW</i>	<i>348, 351</i>

Commune (s)secondaire(s)	Lieu-dit du cadastre	Année	Section (s)	Parcelle (s)

## IDENTIFICATION

DESCRIPTION (les affixes 1 et 2 sont à choisir dans la liste des affixes matière, morphologie ou autre)

Structures (illimité)	Doute	Affixe 1	Affixe 2	Quantité
<i>Talus, fossés</i>				<i>1</i>

*Commentaire sur les structures*  
Voir notice explicative

INTERPRETATION (les affixes 1 et 2 sont à choisir dans la liste des affixes matière, morphologie ou autre)

Nature (limité à 2)	Affixe 1	Affixe 2	Quantité
<i>Éperon barré</i>			<i>1</i>

*Commentaire sur l'interprétation*  
Voir notice explicative

**MOBILIER** Mobilier significatif (décrit et commenté) :

*Néant*

Contexte du mobilier :

Lieu de dépôt du mobilier :

## CHRONOLOGIE

Période de début : indéterminé		siècle :	date :
Période de fin : indéterminé		siècle :	date :

Indicateur de période :

Attribution culturelle :

Commentaire sur la chronologie

**GEOREFERENCES** (Coordonnées de l'entité) : **Lambert 2 étendu**

**Type de fond** : **Carte IGN 1 :25000**

**Précision de l'emprise** : **Bonne**

**X du centroïde** : 275.180

**Y du centroïde** : 2316.030

**Z du centroïde** :

**Altitude en m** : 32

**ETAT ACTUEL**

**Situation** : **X** *plein air* *Grotte, abri, souterrain* *Immergé*

<b>Topographie</b>	<b>Géologie</b>	<b>Géomorphologie</b>
Fond de vallon	Formation de Pont-Réan : Siltites grossières violacées ou grises, type le Boël (o2B)	

**Détruit** : NON

**En élévation** : OUI

**CIRCONSTANCES DE DECOUVERTE**

<b>Année de la découverte</b>	<b>Circonstance de la découverte</b>	<b>Inventeur/informateur</b>
1864		

**SOURCES** :(mentionner documents bibliographiques, archives, cartes, plans, photographies etc...) : voir notice explicative

<b>notice</b>	<b>pages concernées</b>

Cadre réservé au SRA

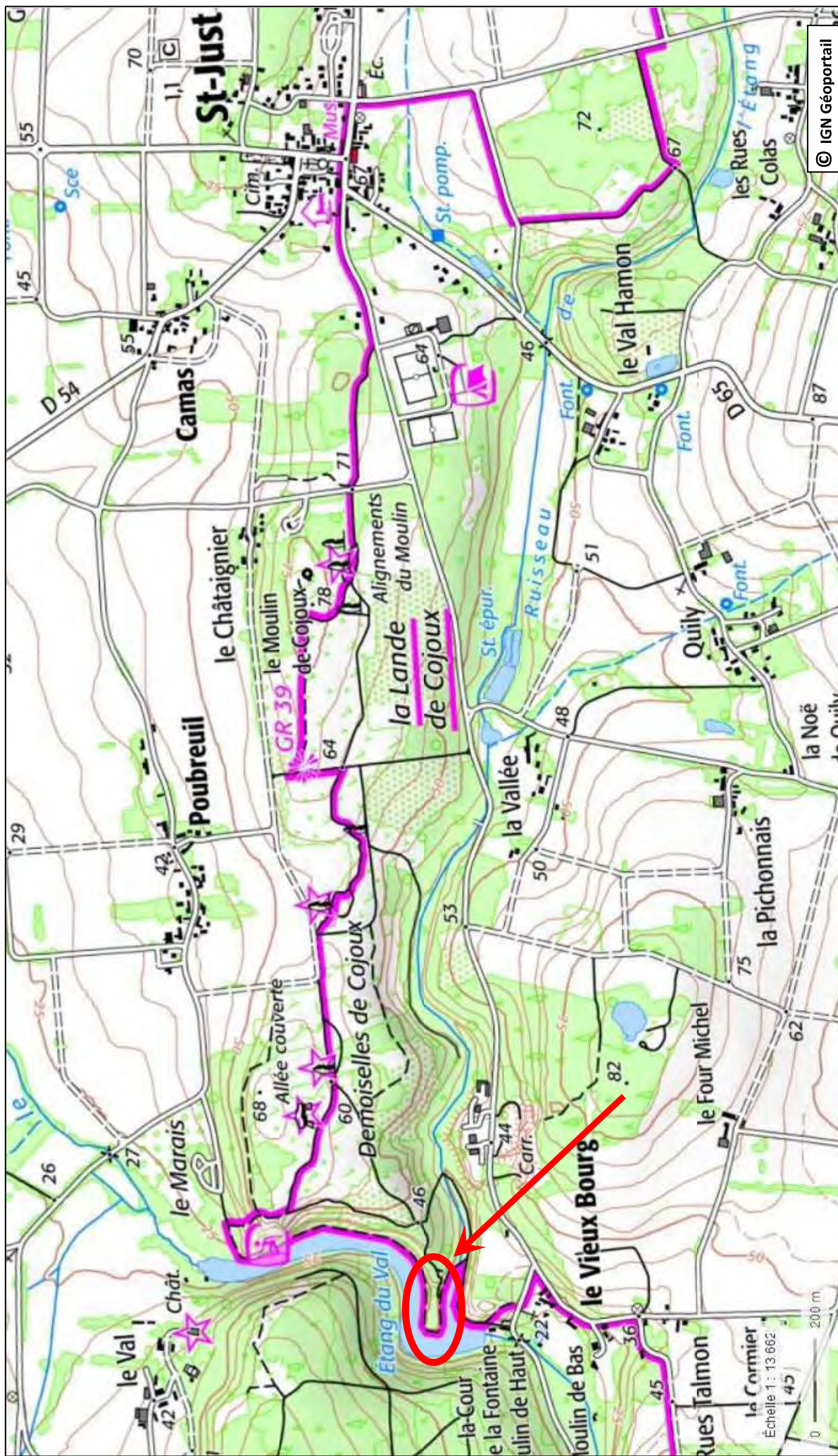
• N° Entité :

Modification



## Saint-Just

Lieu-dit : Étang du Val  
Code INSEE : 35285  
N° d'EA : 35 285 0028  
Commune : Saint-Just





Département :  
ILLE-ET-VILAINE

Commune :  
SAINT-JUST

Section : ZX  
Feuille : 000 ZX 01

Échelle d'origine : 1/2000  
Échelle d'édition : 1/1000

Date d'édition : 03/02/2022  
(fuseau horaire de Paris)

Coordonnées en projection : RGF93CC48  
©2017 Ministère de l'Action et des  
Comptes publics

DIRECTION GÉNÉRALE DES FINANCES PUBLIQUES

-----  
EXTRAIT DU PLAN CADASTRAL  
-----

Le plan visualisé sur cet extrait est géré  
par le centre des impôts foncier suivant :  
PTGC Rennes  
2, bd Magenta BP 12301 35023  
35023 RENNES Cedex 9  
tél. 02 99 29 37 55 - fax  
ptgc.350.rennes@dgfip.finances.gouv.fr

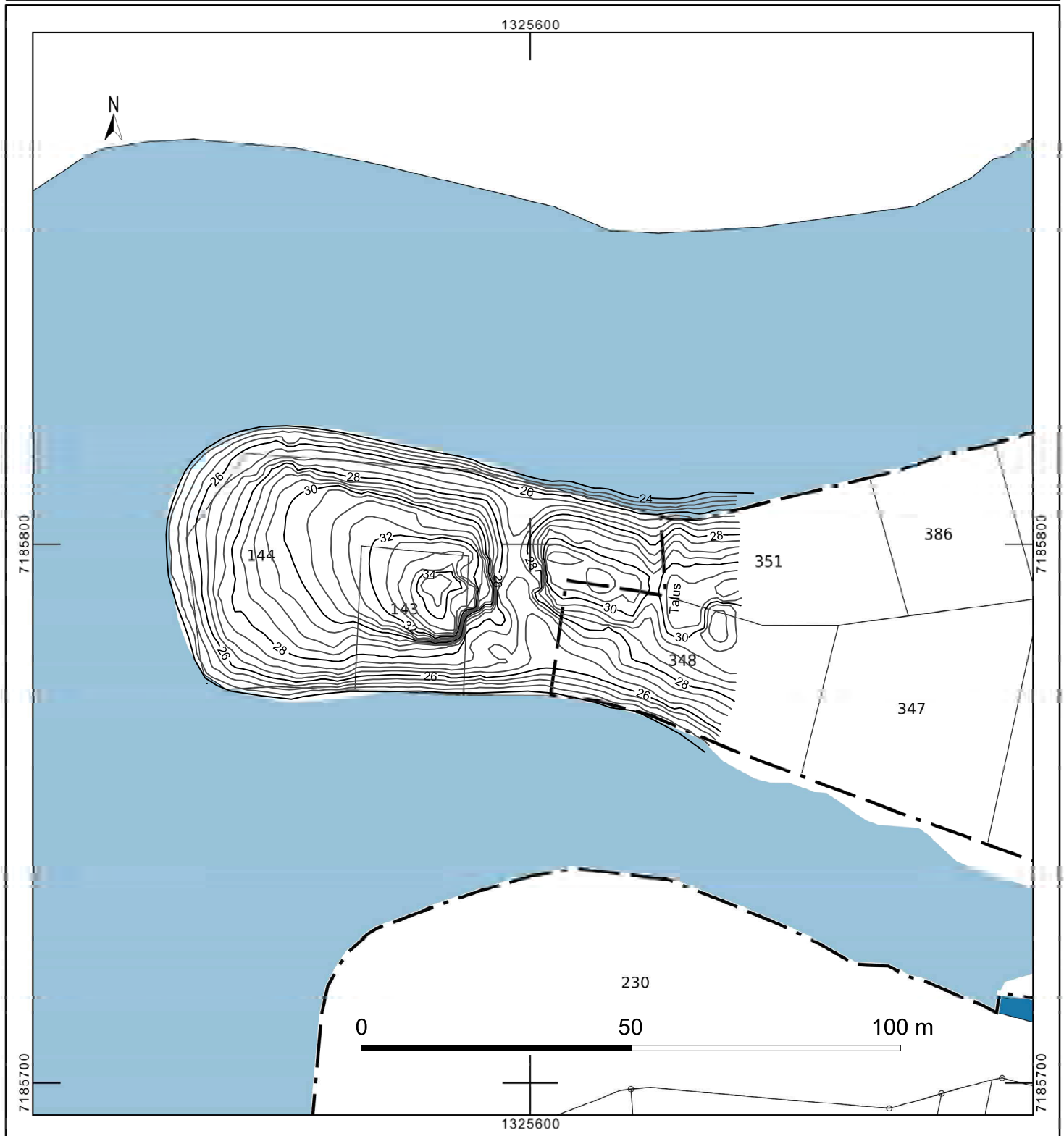
**Saint-Just**

Adresse cadastrale : La Grée de Cojoux  
Lieu-dit IGN : Etang du Val

**Eperon barré**

Cet extrait de plan vous est délivré par :

cadastre.gouv.fr



## Eperon barré de l'étang du Val à Saint-Just – Notice explicative

Après l'incendie de 2009, le CERAPAR a mené une étude sur les mégalithes de la Lande de Cojoux à Saint-Just. Les nombreuses opérations réalisées sur le site, au-delà des avancées de la recherche, ont permis notamment de collaborer activement avec le service des espaces naturels du département lors de la création du sentier d'interprétation sur la lande.

Afin de compléter les recherches sur la Lande de Cojoux, il a semblé intéressant d'effectuer un relevé topographique de l'éperon barré en bordure de l'étang du Val. En effet, à part les dessins et les profils réalisés dans les années 1860, il n'existait pas de plan précis de ce retranchement. L'opération a été précédée d'un enlèvement partiel de la végétation mené par les techniciens des espaces naturels du département d'Ille-et-Vilaine. Pour évacuer les végétaux, une tyrolienne a été utilisée pour franchir le plan d'eau au sud. Le relevé a nécessité la prise de 2521 points à l'aide d'un tachéomètre laser à visée sur prisme. Des prises de vues à l'aide d'un drone et la réalisation d'un film par Jean-Jacques Blain, diffusé sur la chaîne You Tube, ont complété le projet.

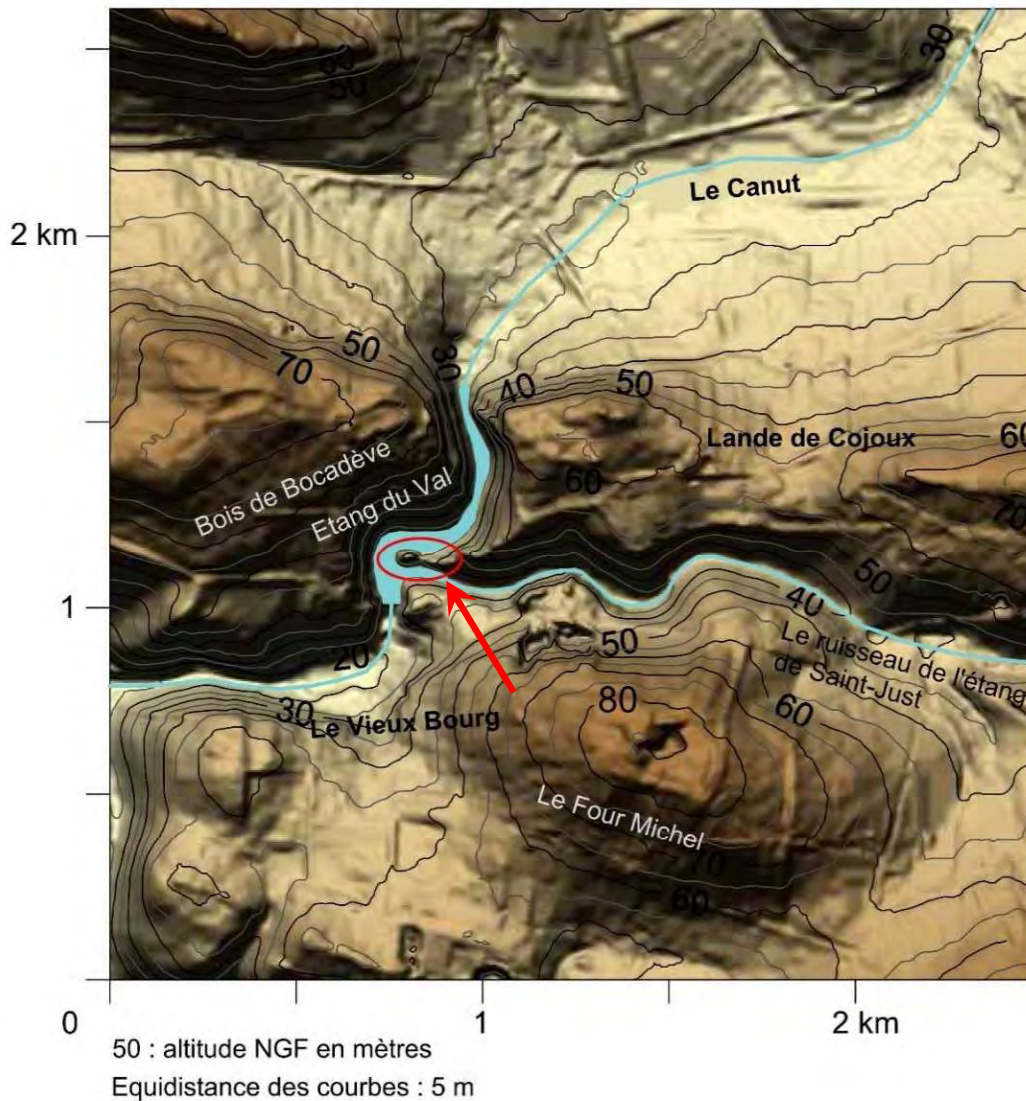
### Environnement géographique et géologique

Le site se trouve sur la commune de Saint-Just, à la confluence de la rivière le Canut, formant l'étang du Val à cet endroit, et du ruisseau de l'étang de Saint-Just (**fig. 1**). Installé sur un point bas à une trentaine de mètres d'altitude, il est dominé au nord-est par la Lande de Cojoux (68 m NGF maxi), au nord-ouest par le bois de Bocadève (78 m NGF maxi), au sud-est par la butte au nord du Four Michel (82 m NGF maxi). Au sud, se trouve le Vieux Bourg, ancien emplacement de la commune de Saint-Just, ainsi que le moulin de Haut (**fig. 2**).



**Fig. 1 : L'éperon barré de l'étang du Val avec en arrière-plan la chaussée d'étang et le Vieux Bourg (Photo Jean-Jacques Blain)**

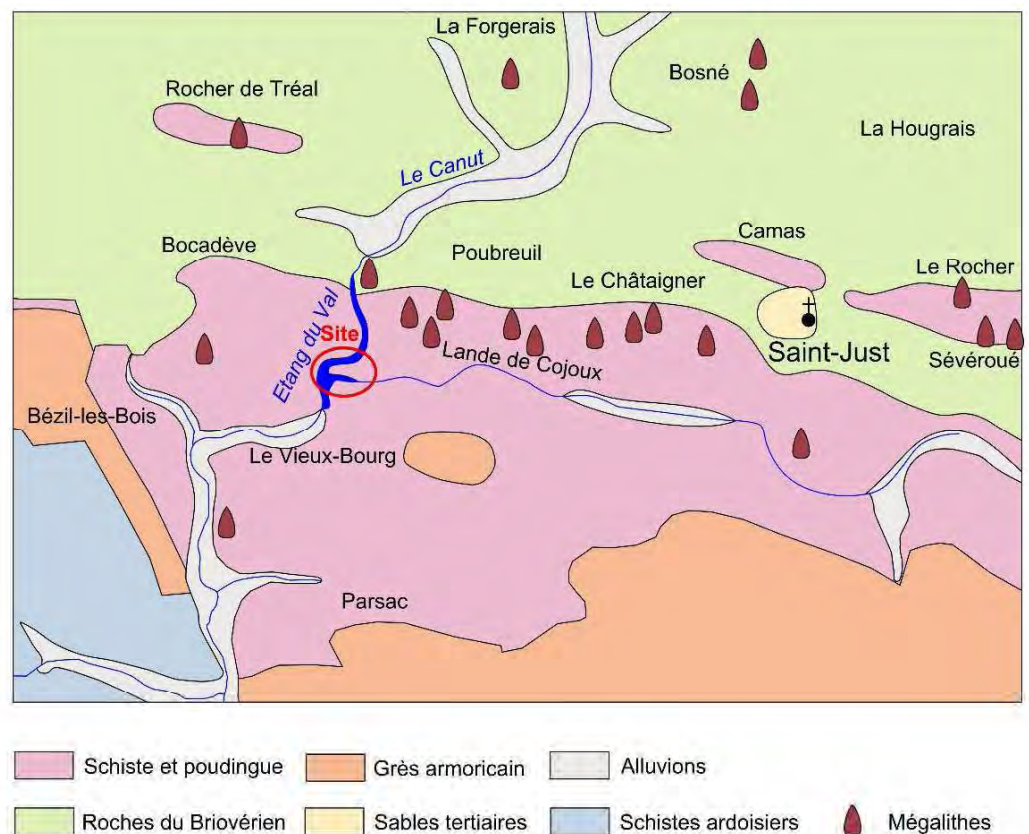




*Fig. 2 : Environnement topographique du site*

Au niveau géologique (fig. 3), c'est le schiste de la formation de Pont-Réan qui domine avec, au nord les roches de la période briovérienne et au sud les grès armoricains. Les cours d'eau sont bordés par des alluvions récentes. Les schistes, poudingues et quartz ont été utilisés pour la construction des mégalithes.

*Fig. 3 : Environnement géologique du site*





## Historiographie

L'éperon barré de l'étang du Val à Saint-Just est décrit pour la première fois par Alfred Ramé dans l'article « le champ funéraire de Cojou » en 1864. Il précise *qu'un promontoire déprimé se rattache par une sorte d'isthme aux derniers rochers de la Grée de Cojou. Le curieux qui, du haut de la lande, voit s'avancer ainsi au milieu des eaux cette presqu'île en miniature, songe à ces lieux de refuge décrits par César chez les Atuatuques. En étudiant de plus près le site, et en descendant la pente qui conduit à l'étang, on rencontre, un peu au-delà de la gorge de l'isthme, un gros talus barrant exactement la presqu'île et plongeant dans l'eau par ses deux extrémités au nord et au sud. Il est formé par le rejet de la terre d'un fossé qui a plus de 5 m de large sur une profondeur d'environ 2 m. A une vingtaine de pas au-delà se présente un nouvel obstacle : une tranchée, taillée perpendiculairement dans le roc sur une largeur de dix mètres, isole complètement l'extrémité de la presqu'île, et renferme une place d'arme d'une centaine de pas de long sur cinquante de large. C'était là, suivant toute apparence, l'oppidum de notre peuplade, site d'autant plus fort que le roc, au-delà de la tranchée, était naturellement plus élevé qu'en deçà, et défendait les approches de la place. Au surplus, nulle trace de murs n'indique la présence de l'homme dans ce réduit, couvert d'une herbe rase et de cailloux brisés. Mais les défenses de l'isthme, auxquelles manque seule la palissade qui devait surmonter le talus, suffisent pour attester l'ancienne importance de ce point maintenant oublié.*

La planche III, signée A. Ramé, est associée à l'article ; elle donne une vue de l'éperon (appelé injustement oppidum de l'étang de Saint-Just) depuis le nord (**fig. 4**). Un autre dessin montre le même éperon vu depuis du sud (**fig. 5**). Ces documents sont importants car ils présentent un état des lieux vers 1860 et permettent de se rendre compte de l'évolution du site. Force est de constater que la morphologie des lieux n'a quasiment pas changé depuis, hormis le talus à l'est qui est légèrement moins important aujourd'hui. Le grand fossé et les rochers attenants sont tout à fait identiques, montrant ainsi que cette partie n'a pas été exploitée en carrière depuis les années 1860.

Le musée de Saint-Germain-en-Laye détient un plan de *l'oppidum de l'étang de Saint-Just* de 1864 signé d'Alexandre Bertrand (**fig. 6**). Peu réaliste, ce croquis mentionne toutefois *l'oppidum, une coupure et une petite coupure, entourées par le lac*. (Musée d'Archéologie nationale, dessins et gravures, Gaule, classeur 10, planche 10-43).

Le 18 juillet 1866, l'agent voyer de l'arrondissement de Redon, Jean-Marie Fertais, réalise un *nivellement de la presqu'île des étangs du Val à l'extrémité ouest de la Lande de Cojou* (**fig. 7**) (Musée d'Archéologie nationale). Le profil obtenu correspond globalement à celui réalisé en 2022.

En 1929 Paul Banéat reprend la description d'Alfred Ramé et rajoute que *cette disposition indique un ancien lieu de défense*.

Le cadastre de 1831 n'apporte pas d'information supplémentaire, une limite de parcelles correspond à peu près au premier fossé situé à l'est (**fig. 8**). Les parcelles 369 à 371 sont nommées : le bout de l'étang. L'incendie ravageur de 1989 décape une grande partie de la surface de l'éperon qui apparaît clairement sur les photos aériennes de Maurice Gautier (**fig. 9**). Ce dernier édite en 1995 un ouvrage en collaboration avec Jacques Briard et Gilles Leroux sur les mégalithes et les tumulus de Saint-Just où il est question de cet éperon. La découverte d'un bracelet de l'âge du Bronze plus au nord, en bordure de l'étang, y est aussi évoquée.



**Fig.4 : dessin d'Alfred Ramé vers 1860 : éperon vu du nord (collection musée de Bretagne)**



Fig.5 : dessin d'Alfred Ramé vers 1860 : éperon vu du sud (collection musée de Bretagne)

Fig.6 : Dessin d'Alexandre Bertrand vers 1860 représentant schématiquement « l'oppidum, une coupure et une petite coupure » (collection musée d'Archéologie nationale)


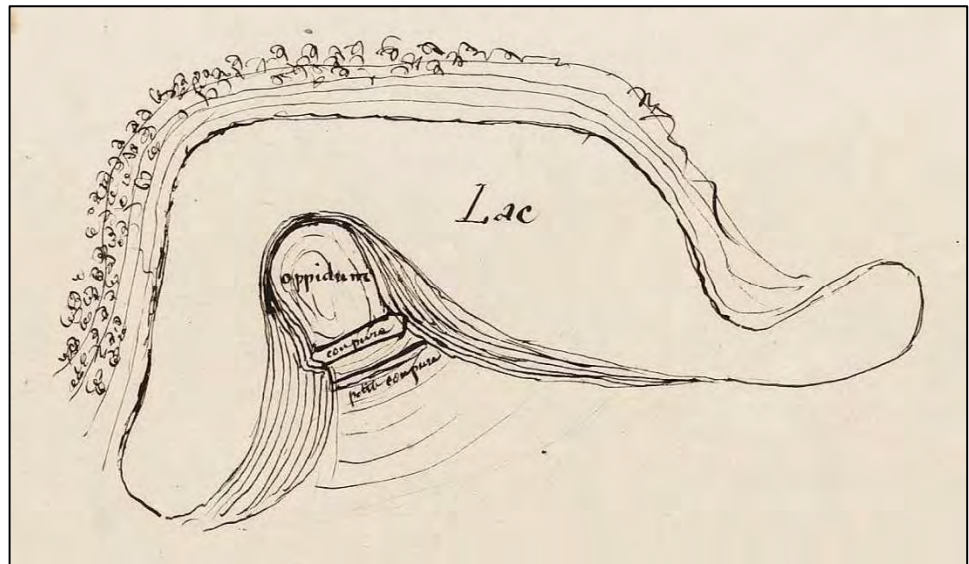
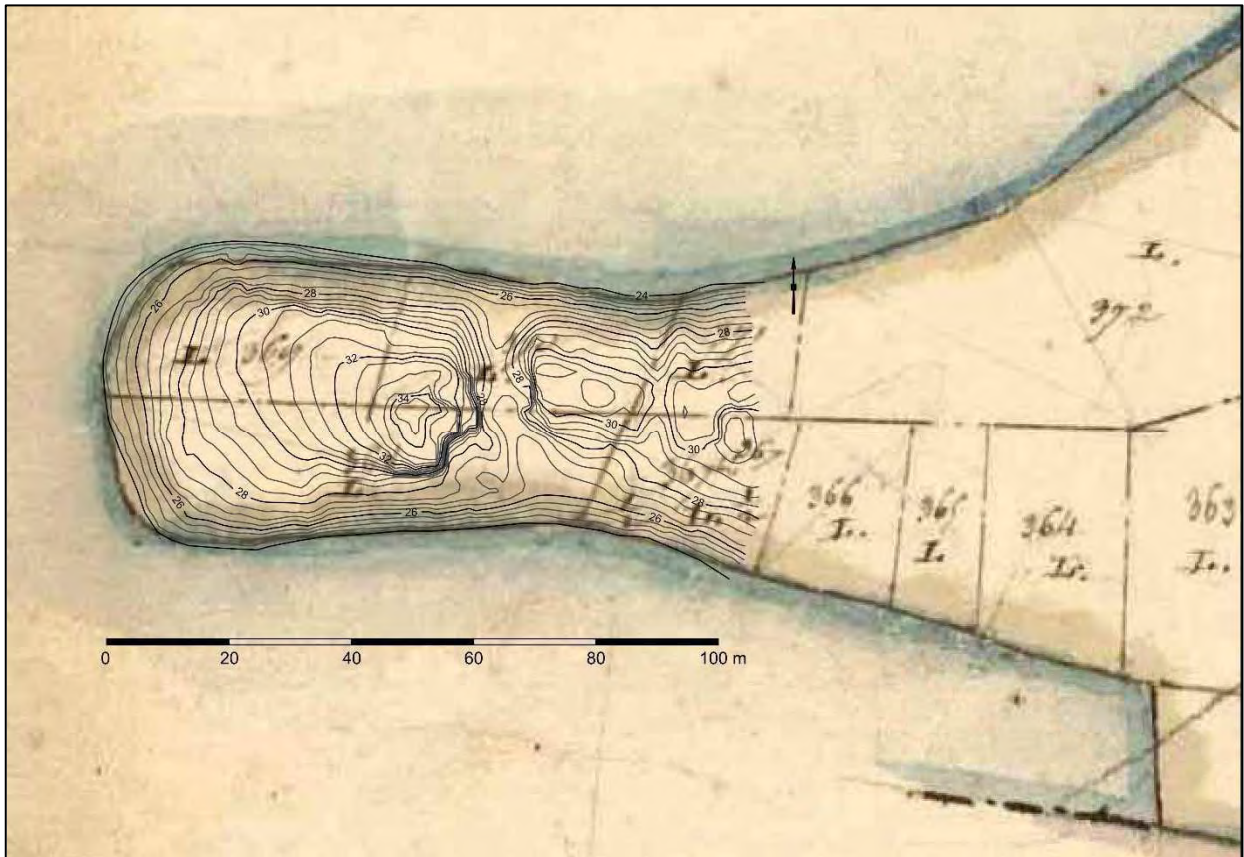


Fig.7 : profil longitudinal et transversal du site dessiné par Jean-Marie Fertais en juillet 1866 (collection musée d'Archéologie nationale)





*Fig.8 : plan topographique (CERAPAR) sur cadastre de 1831 (archives départementales d'Ille-et-Vilaine)*

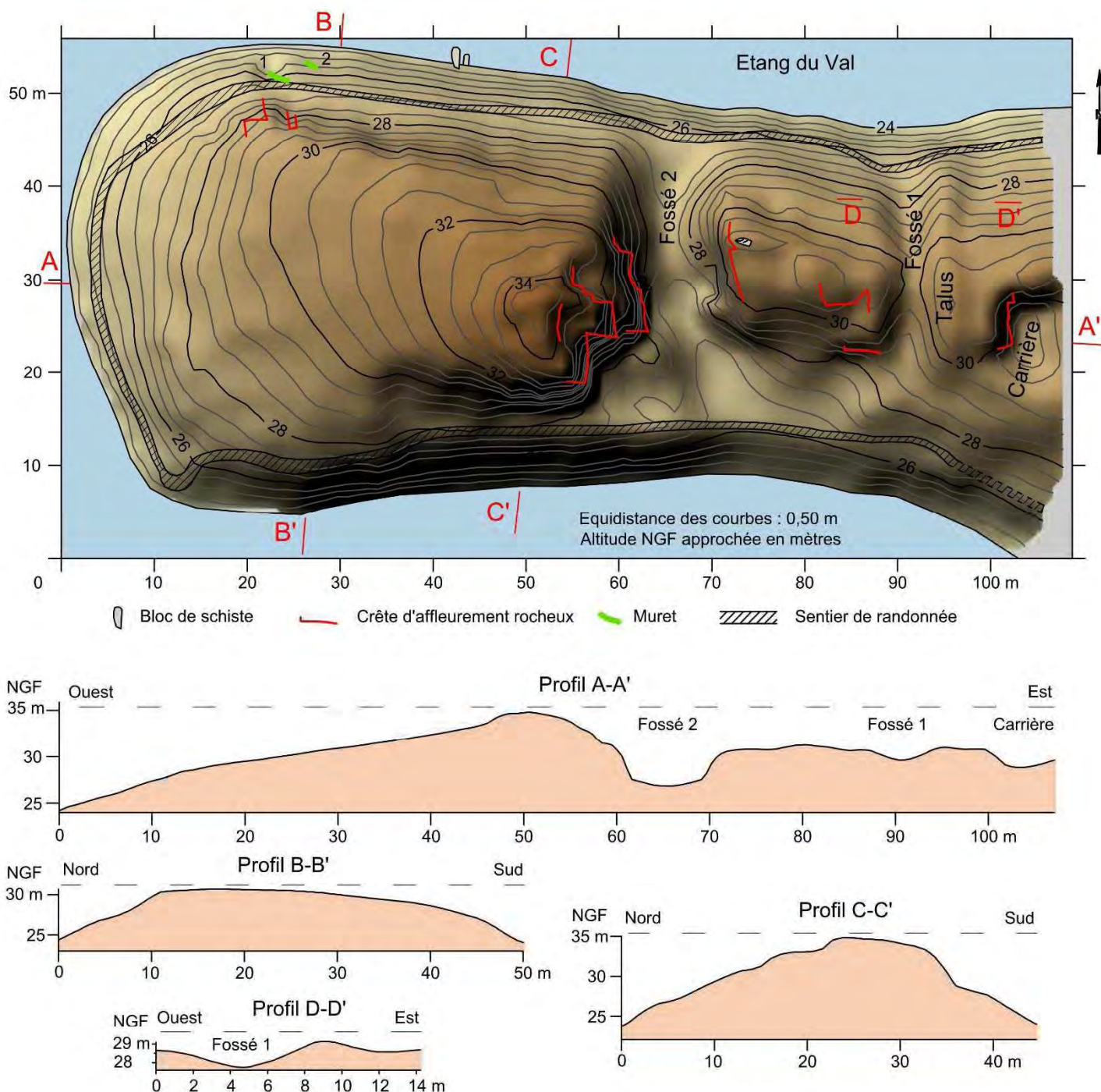


*Fig.9 : l'éperon après l'incendie de 1989 (photo Maurice Gautier)*



## Description (fig. 10)

Le site est installé sur un promontoire schisteux, orienté est-ouest, défendu par les pentes naturelles de l'éperon et fermé sur le quatrième côté, partie la plus étroite, par deux fossés et un talus. L'ensemble mesure 95 m de longueur sur 50 m pour sa plus grande largeur et 39 m pour la plus petite. Le différentiel entre la surface de l'étang (24 m NGF) et le point le plus haut du retranchement (30,50 m NGF) est de 10,50 m. La surface utilisable de la partie protégée, en pente régulière vers l'est (8°), est d'environ 1 350 m<sup>2</sup>. Le premier fossé, à l'est (fossé 1), a une profondeur totale de 1,40 m depuis le haut du talus et une ouverture de 6,50 m. Ce talus, d'une largeur à sa base de 4m, se trouve curieusement en amont du fossé. Le deuxième fossé, le plus à l'ouest (fossé 2), est bien plus important puisque sa profondeur est de 8 m par rapport au point haut et sa largeur à la base est de 7,50 m. La création de ce fossé a nécessité l'extraction d'une quantité importante de roche, soit environ 500 m<sup>3</sup>. Entre les deux dépressions une petite surface de 250 m<sup>2</sup> est utilisable. À 3 m à l'est du premier talus-fossé, une carrière de schiste, aujourd'hui remplie d'eau, a été exploitée à une date indéterminée. Un chemin de randonnée longe l'étang et contourne l'éperon par sa base. Deux blocs de schiste, à moitié immergés, sont visibles dans sa partie nord, le plus important mesure 2,20 m par 0,85 m. Un autre est présent entre les deux fossés sur un point haut avec des cotes de 1,65 m sur 0,70 m.



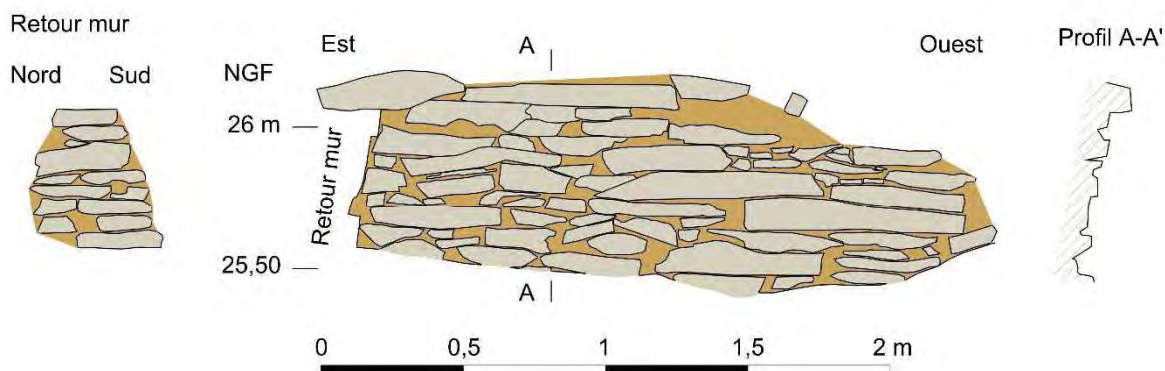
**Fig.10 : plan topographique, profils et particularités de l'éperon barré (CERAPAR)**




Au nord-ouest, à environ 4,5 m de l'étang et à 1,50 m au-dessus de ce dernier, se trouve un reste de parement de mur de 2,20 m de longueur sur une hauteur maximum de 0,70 m (muret 1) (fig. 11 à 13). Légèrement curviligne, il semble construit en encorbellement ou alors le sentier qui le domine aurait fait pression sur les pierres du dessus qui se seraient déportées. À son extrémité orientale, un retour de 0,30 m est visible. Un peu plus à l'est, à une distance de 3 m, un autre parement de 1 m de longueur sur 0,40 m de hauteur apparaît (muret 2) (fig. 14). Il est plus dégradé que le premier. Ces deux petites constructions sont composées de pierres de schiste et leur blocage, mal défini, semble être en terre. La fonction de ces murets n'est pas déterminée. Probablement postérieurs à l'éperon, ils ont peut-être servi d'abri à des gardiens de bétail, voire à des pêcheurs.



*Fig.11 : muret 1 à la base de l'éperon et son environnement*



*Fig.12 : dessin pierre à pierre du muret 1 et son retour (CERAPAR)*



*Fig.13 : photo rapprochée du muret 1 et son retour, à gauche*





*Fig.14 : parement du muret 2*

### **Analyse**

Les éperons barrés sont bien connus en milieu littoral mais se trouvent moins fréquemment dans les terres. Quelques exemples peuvent toutefois être cités en Ille-et-Vilaine : site de Baron sur la commune de Guipry-Messac, réutilisé au Moyen Âge (rapport de prospection cerapar 2021), Roche Chaude à Vieux-vy-sur-Couesnon (rapport de prospection cerapar 2015), le Choisel à Amanlis (les Moissons du ciel, Maurice Gautier, Philippe Guigon, Gilles Leroux p. 208). Ces sites de hauteur sont installés à des confluences de deux cours d'eau.


À l'éperon barré de Saint-Just, l'étang, probablement installé à l'époque médiévale pour l'implantation d'un moulin, a comblé les vallon parcourus par la rivière le Canut et le ruisseau de l'étang. Il apparaît donc qu'il ne devait pas être entouré d'eau lors de sa création mais situé au confluent de deux rivières. Un dénivelé supplémentaire de 4 m protégeait d'autant la fortification (**fig. 15 et 16**). Ici, il n'y a pas de traces visibles d'habitats, même si on note la présence de quelques replats et terrasses.

L'avantage principal de ce type d'établissement est son aspect économique : du fait des pentes de l'éperon, naturellement défendu, seul un des côtés du lieu a besoin d'être fortifié par l'homme : un combiné de fossé profond et de levée de terre, interrompus par une ou plusieurs entrées potentiellement fortifiées de même, sont en général suffisants pour barrer l'accès à tout assaillant lors d'un siège. Son principal défaut est la difficulté d'évacuation en cas d'encerclement total : le chemin par lequel on entre dans l'éperon est en général celui par lequel on sort. Cet inconvénient explique que le rôle premier de défense, traditionnellement attribué à ces fortifications, s'interprète uniquement lorsque le site sert de refuge temporaire en cas de danger momentané.

Si certaines de ces implantations spécifiques littorales et insulaires ont une fonction défensive, plusieurs caractéristiques (fossés peu profonds, talus peu élevés, protection même du côté le moins accessible - falaise, ravin -, palissades peu dissuasives, éloignement des sources d'eau), conduisent les chercheurs à proposer d'autres interprétations reposant sur la pluralité des fonctions qui se combine avec la multiplicité des éperons : fonction économique (lieu d'échanges - rôle de marché, de place centrale -, parcage des troupeaux), sociale (lieu de rassemblement périodique pour une fonction cultuelle ou funéraire)

Certains éperons barrés ont été datés de la fin de la période néolithique, mais la majorité d'entre eux sont attribuables vers la fin de l'âge du Fer. À l'heure actuelle, aucun indice ne permet ici de proposer une datation.





*Fig.15 : hypothèse de restitution du site avant la création de l'étang du Val  
(aquarelle de Jean-Jacques Blain)*



*Fig.16 : le même point de vue avec l'étang, la chaussée et le moulin*

# FICHE D'ENREGISTREMENT DE DECOUVERTE

Année : 2022

Première mention =

Données complémentaires = X

Année de première mention = 1886

N° de l'EA = 35 285 0006

NOM DU REDACTEUR : André CORRE  
TEL : 06 71 40 04 16

**localisation** Département : *Ille-et-Vilaine* Commune principale : *Saint-Just*

Nom : *La Forgerais*

Lieu-dit de l'IGN : *La Forgerais*

Commune principale	Lieu-dit du cadastre	Année	Section	Parcelles
<i>Saint-Just</i>	<i>La Forgerais</i>	<i>2022</i>	<i>ZB</i>	<i>450</i>

Commune (s)secondaire(s)	Lieu-dit du cadastre	Année	Section (s)	Parcelle (s)

## IDENTIFICATION

**DESCRIPTION** (les affixes 1 et 2 sont à choisir dans la liste des affixes matière, morphologie ou autre)

Structures (illimité)	Doute	Affixe 1	Affixe 2	Quantité
<i>Blocs</i>				<i>5</i>

### Commentaire sur les structures

Près du moulin de la Forgerais, cinq blocs de poudingue de Montfort, de forme irrégulière, sont globalement alignés, mais ont été manifestement déplacés. Le plus important (1) a des dimensions de 2,30 m par 1,30 m pour une hauteur de 1m. Les autres mesurent en moyenne 1,20 m de long sur 0,90 m de large et 0,40 m de hauteur. De petits blocs épars sont aussi présents dans un environnement immédiat.

La présence d'un alignement a été attesté à cet endroit par Paul Bézier dans son inventaire de 1886. Il écrit : « Trois blocs de poudingue très quartzeux, de près de 1m<sup>3</sup> chacun, coupent en portion égale une ligne est-ouest d'une trentaine de mètres de long ; à 50 m au-delà, deux autres pierres sont pareillement posées : enfin, un peu plus loin, un autre groupe de pierres. Nous pensons que ces roches proviennent d'un alignement ravagé. »

Dans le même secteur, il faut apporter des précisions sur le site des Pierres Chevèches entre les villages de Bosné et la Tresnelais. Actuellement deux petits bosquets abritent un certain nombre de blocs entassés : le premier le plus méridional, au sud de la parcelle cadastrale ZD 153, coordonnées Lambert II : X 277,750 Y 2317,556 et le second tout au nord de la même parcelle à 195 m du premier, le long de la route : X 277,765 Y 2317,750.

Ce sont assurément les restes de trois alignements bien décrits en 1886 par Paul Bézier : « les Pierres-Longues » de 70 à 80 m de longueur composé d'une quinzaine de blocs et un alignement double, de seize blocs pour l'un et neuf pour l'autre.

**INTERPRETATION** (les affixes 1 et 2 sont à choisir dans la liste des affixes matière, morphologie ou autre)

Nature (limité à 2)	Affixe 1	Affixe 2	Quantité
<i>Groupe de menhirs</i>			<i>1</i>

### Commentaire sur l'interprétation

**MOBILIER** Mobilier significatif (décrit et commenté) :

*Néant*

Contexte du mobilier :

Lieu de dépôt du mobilier :



**CHRONOLOGIE**

Période de début : Néolithique		siècle :	date :
Période de fin : Néolithique		siècle :	date :

**Indicateur de période :****Attribution culturelle :**

Commentaire sur la chronologie
--------------------------------

**GEOREFERENCES (Coordonnées de l'entité) : Lambert 2 étendu****Type de fond : Carte IGN 1 :25000****Précision de l'emprise : Bonne****X du centroïde : 276.210****Y du centroïde : 2317.535****Z du centroïde :****Altitude en m : 42****ETAT ACTUEL****Situation :** X *plein air*      Grotte, abri, souterrain      Immergé

<b>Topographie</b>	<b>Géologie</b>	<b>Géomorphologie</b>
Point haut	Briovérien : Argilo-siltites et wackes quartzieuses (bC) A proximité un filon de grès Quartzite	

**Détruit :** OUI**En élévation :** partiellement**CIRCONSTANCES DE DECOUVERTE**

<b>Année de la découverte</b>	<b>Circonstance de la découverte</b>	<b>Inventeur/informateur</b>
1886		

**SOURCES :**(mentionner documents bibliographiques, archives, cartes, plans, photographies etc...) : voir notice explicative

<b>notice</b>	<b>pages concernées</b>
Paul Bézier : supplément à l'inventaire des mégalithes d'Ille-et-Vilaine 1886	110 à 112

**Cadre réservé au SRA**

• N° Entité :

Modification

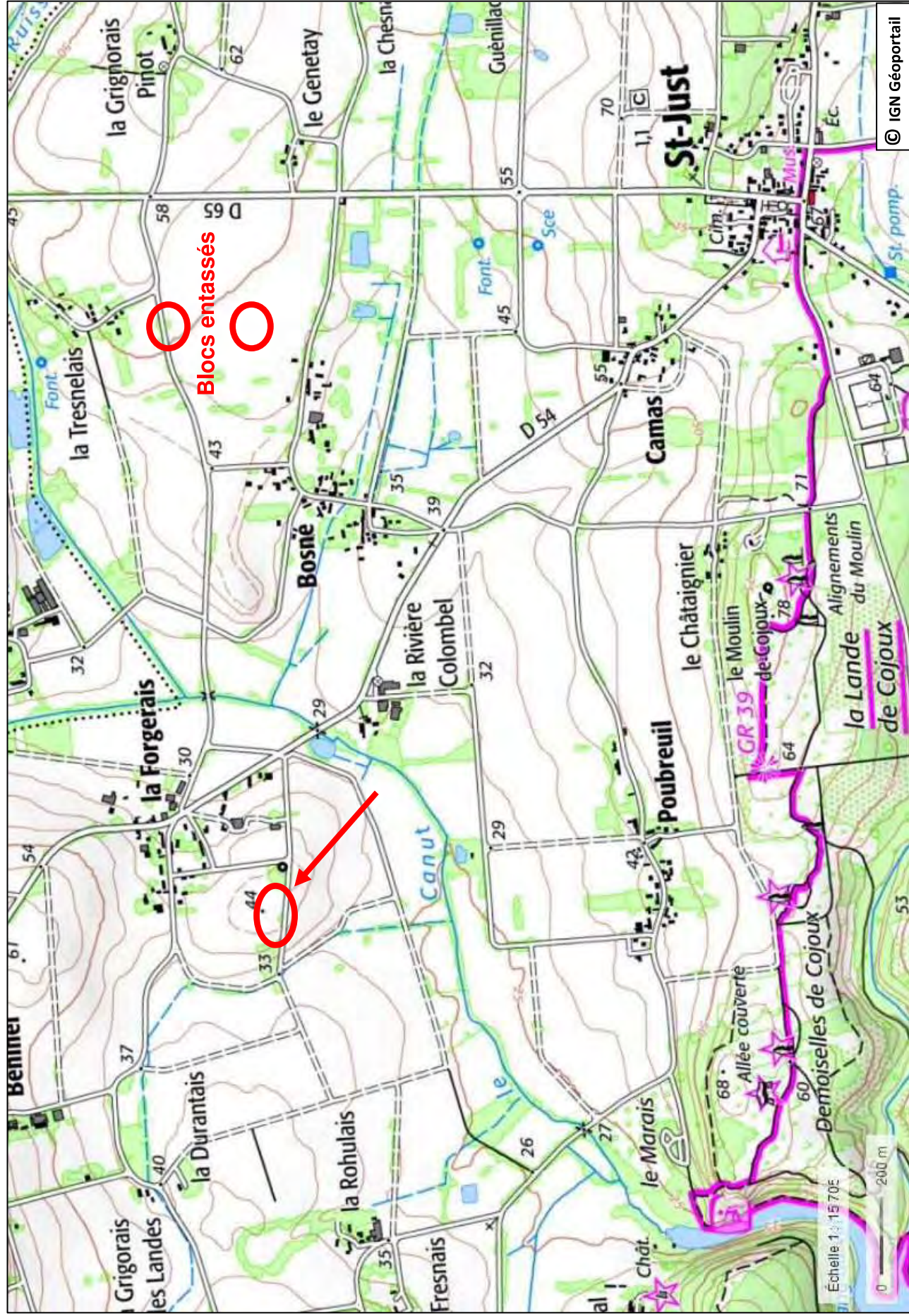
Lieu-dit : La Forgerais

Code INSEE : 35285

Saint-Just

N° d'EA : 35 285 0006

Commune : Saint-Just



Département :  
ILLE ET VILAINE

Commune :  
SAINT-JUST

Section : ZB  
Feuille : 000 ZB 01

Échelle d'origine : 1/2000  
Échelle d'édition : 1/2000

Date d'édition : 24/03/2023  
(fuseau horaire de Paris)

Coordonnées en projection : RGF93CC48  
©2022 Direction Générale des Finances  
Publiques

DIRECTION GÉNÉRALE DES FINANCES PUBLIQUES

-----  
EXTRAIT DU PLAN CADASTRAL  
-----

**Saint-Just**

Adresse cadastrale : La Forgerais

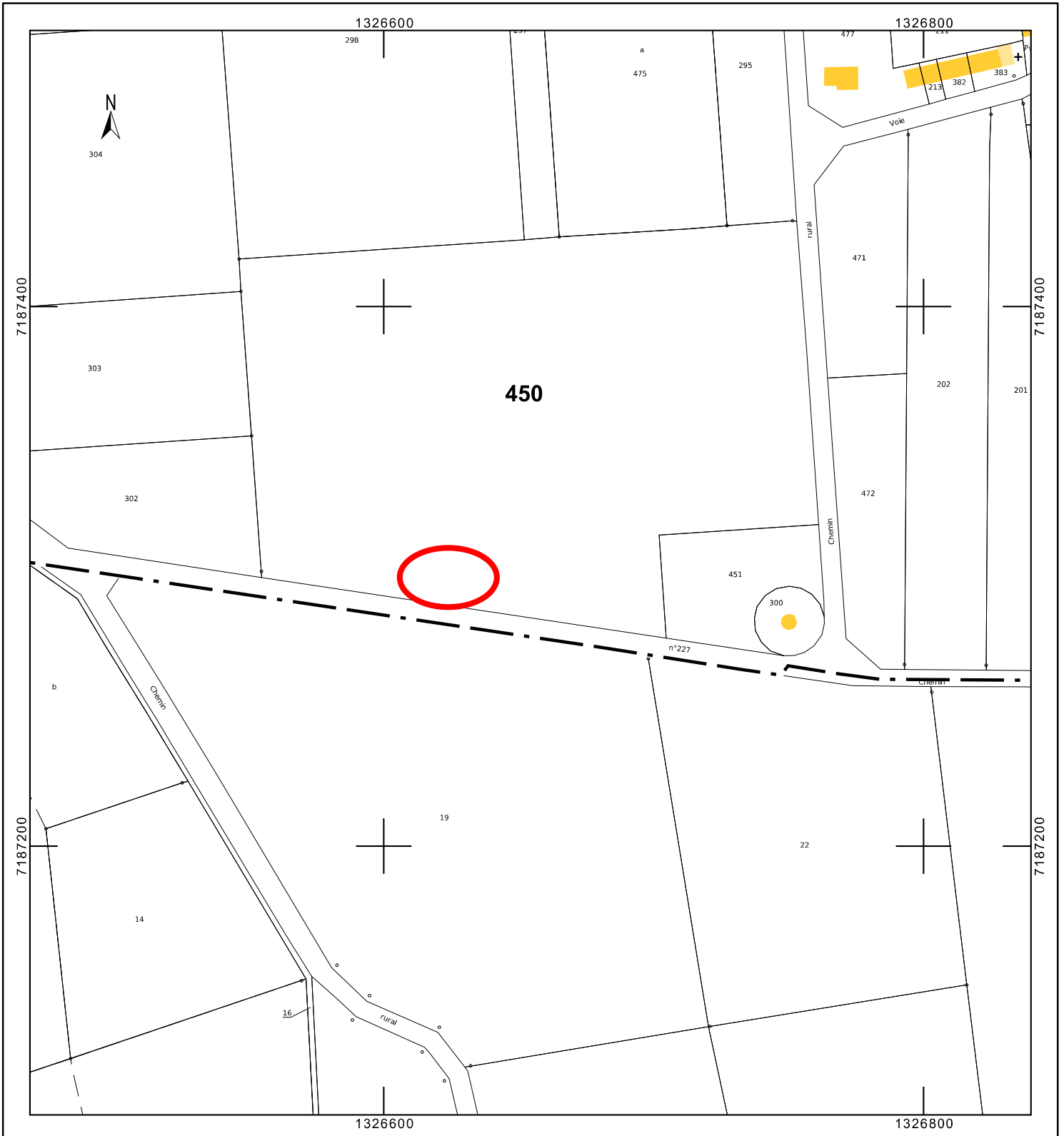
Lieu-dit IGN : La Forgerais

**Site mégalithique**

Le plan visualisé sur cet extrait est géré  
par le centre des impôts foncier suivant :  
PTGC Rennes  
2, bd Magenta BP 12301 35023  
35023 RENNES Cedex 9  
tél. 02 99 29 37 55 -fax  
ptgc.350.rennes@dgfip.finances.gouv.fr

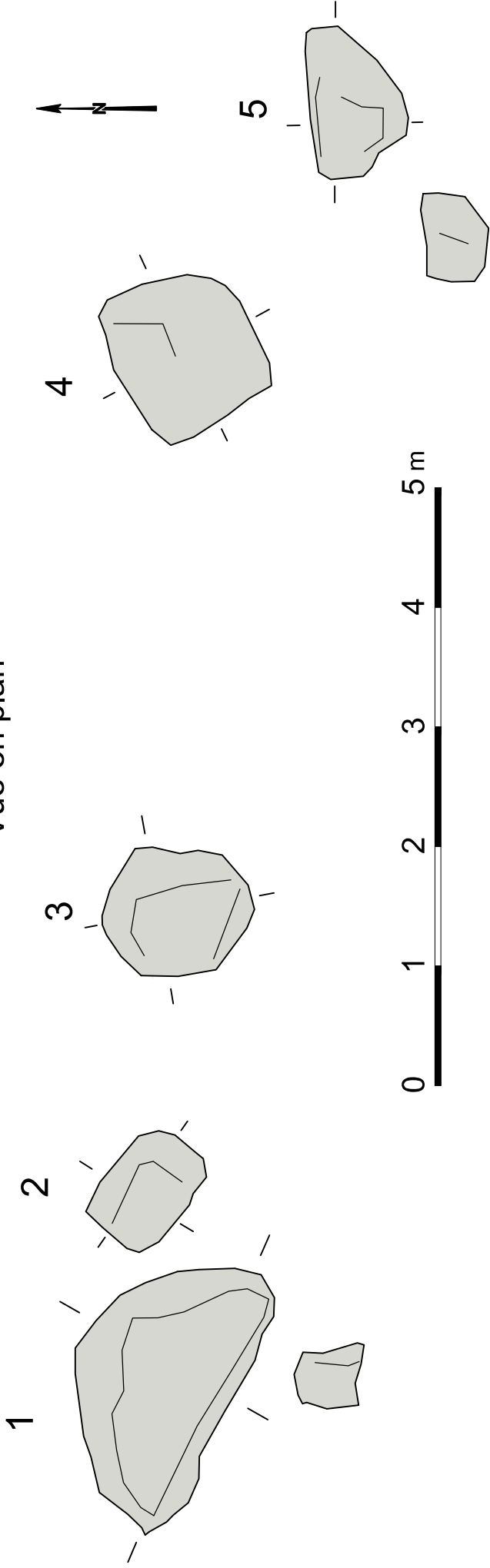
Cet extrait de plan vous est délivré par :

cadastre.gouv.fr

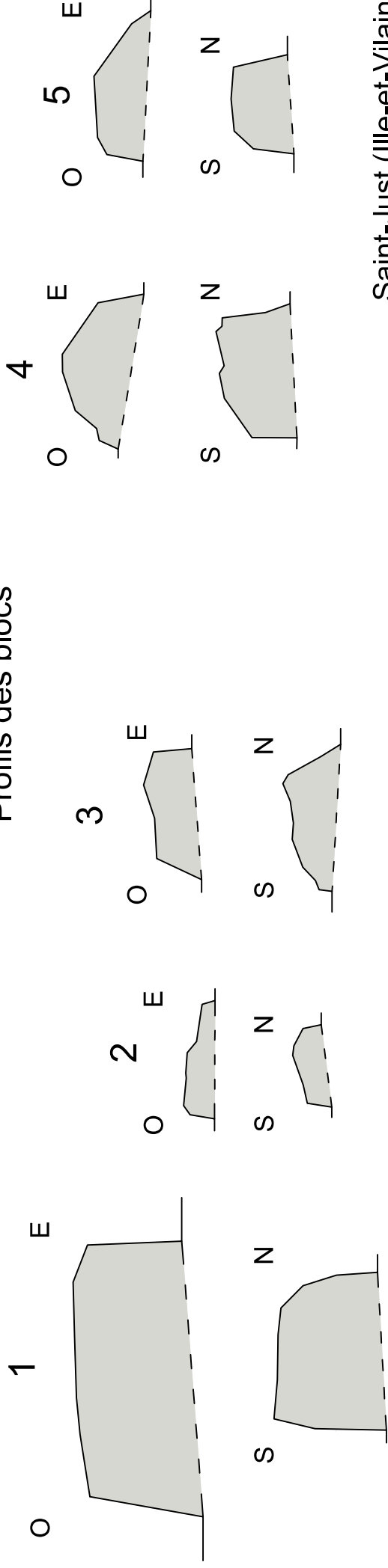




Vue en plan



Profils des blocs



Saint-Just (Ille-et-Vilaine)  
**La Forgerais**  
Site mégalithique ruiné

# Saint-Just - Site mégalithique de la Forgerais

*Vue générale depuis l'ouest*



*Vue générale depuis l'est*



*Bloc 1*



*Bloc 2*



*Bloc 3*



*Bloc 4*



*Bloc 5*

**FICHE D'ENREGISTREMENT DE DECOUVERTE**

Année : 2022

Première mention = X

Données complémentaires =

Année de première mention =

N° de l'EA =

NOM DU REDACTEUR : André Corre  
TEL : 06 71 40 04 16

Localisation département : *Ille-et-Vilaine*

Commune principale: *Sixt-sur-Aff*

Nom : **La Remaudais**

Lieu-dit de l'IGN et/ou adresse : *La Remaudais*

<i>Commune principale</i>	<i>Lieu-dit du cadastre</i>	<i>Année</i>	<i>Section</i>	<i>Parcelles</i>
<i>Sixt-sur-Aff</i>	<i>Domaine de Trille</i>	<i>2022</i>	<i>YN</i>	<i>350, 351</i>
	<i>La Remaudais</i>		<i>YN</i>	<i>233, 234, 236, 237, 238, 239</i>

<i>Commune (s)secondaire(s)</i>	<i>Lieu-dit du cadastre</i>	<i>Année</i>	<i>Section (s)</i>	<i>Parcelle (s)</i>

**IDENTIFICATION**

**DESCRIPTION** (les affixes 1 et 2 sont à choisir dans la liste des affixes matière, morphologie ou autre )

<i>Structures (illimité)</i>	<i>Doute</i>	<i>Affixe 1</i>	<i>Affixe 2</i>	<i>Quantité</i>
<i>Enclos</i>				<i>1</i>

**Commentaire sur les structures**

Différence de teinte sur végétaux repérée sur photo aérienne de Maurice Gautier (vol du 24 août 2022)  
Enclos quadrangulaire incomplet de 50 m par 55 m mini avec une entrée orientée à l'est. Il semble être inclus dans un enclos, incomplet lui aussi, à dominante curviligne de 82 m par 80 m mini. Deux fossés apparaissent dans l'intervalle entre les deux enclos. Un fossé curviligne est visible au nord.  
Pas de lien avec le cadastre de 1831 (G section C2 du Bourg)

**INTERPRETATION** (les affixes 1 et 2 sont à choisir dans la liste des affixes matière, morphologie ou autre )

<i>Nature (limité à 2)</i>	<i>Affixe 1</i>	<i>Affixe 2</i>	<i>Quantité</i>
<i>Enclos</i>			<i>1</i>

**Commentaire sur l'interprétation**

**MOBILIER** Mobilier significatif (décrit et commenté)

<i>Contexte du mobilier :</i>	<i>Lieu de dépôt du mobilier :</i>
-------------------------------	------------------------------------

**CHRONOLOGIE**

Période de début : Âge du Fer ?		siècle :	date :
Période de fin : Âge du Fer ?		siècle :	date :



**Indicateur de période :**

**Attribution culturelle :**

*Commentaire sur la chronologie*

**GEOREFERENCES (Coordonnées de l'entité) : Lambert 2 étendu**

**Type de fond : carte IGN 1/25 000**

**Précision de l'emprise : bonne**

**X du centroïde : 270.515**

**Y du centroïde : 2318.475**

**altitude en m : 23,80**

**ETAT ACTUEL**

**Situation :**      *X plein air*      *Grotte, abri, souterrain*      *Immergé*

<b>Topographie</b>	<b>Géologie</b>	<b>Géomorphologie</b>
Versant nord-est	Briovérien : Argilo-siltites et wackes quartzeuses	

**Détruit :** OUI

**En élévation :** NON

**CIRCONSTANCES DE DECOUVERTE**

<b>Année de la découverte</b>	<b>Circonstance de la découverte</b>	<b>Inventeur/informateur</b>
2022	Prospection aérienne	Maurice Gautier

**SOURCES :**(mentionner documents bibliographiques, archives, cartes, plans, photographies etc...) :

	pages concernées
notice	
Cadastre de Sixt-sur-Aff de 1831 (G section C2 du Bourg)	
Site internet : <a href="http://archives-en-ligne.ille-et-vilaine.fr">http://archives-en-ligne.ille-et-vilaine.fr</a>	

**Commentaire général sur l'EA :**

.....  
.....  
.....  
.....  
.....  
.....

**Cadre réservé au SRA**

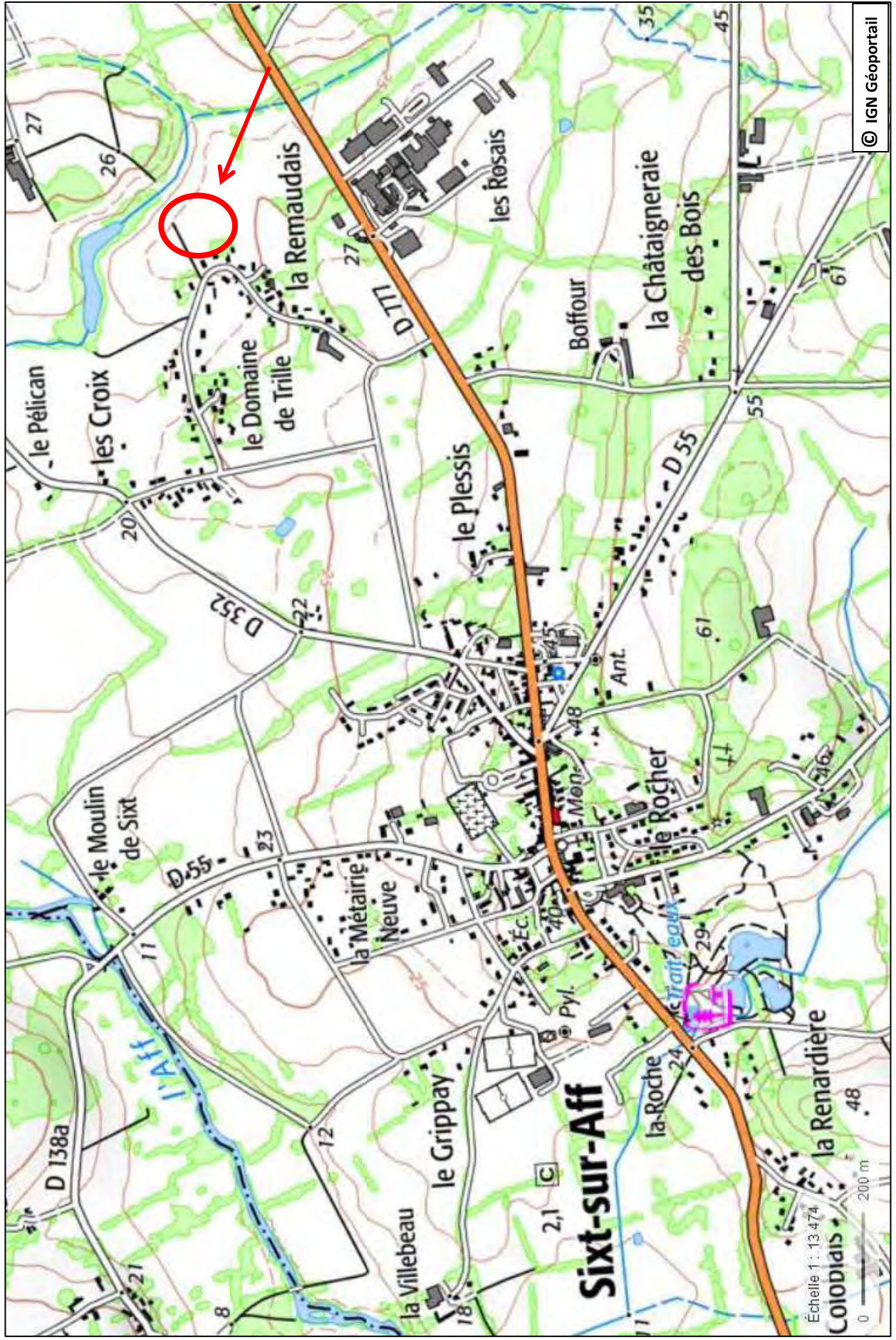
• N° Entité :

Modification

## Sixt-sur-Aff

Lieu-dit : La Remaudais Code INSEE : 35328

N° d'EA : Commune : Sixt-sur-Aff





Département :  
ILLE ET VILAINE

Commune :  
SIXT-SUR-AFF

Section : YN  
Feuille : 000 YN 01

Échelle d'origine : 1/2000  
Échelle d'édition : 1/1500

Date d'édition : 26/12/2022  
(fuseau horaire de Paris)

Coordonnées en projection : RGF93CC48  
©2022 Direction Générale des Finances  
Publiques

DIRECTION GÉNÉRALE DES FINANCES PUBLIQUES

EXTRAIT DU PLAN CADASTRAL

Sixt-sur-Aff

Adresse cadastrale : YN 350, 351 : Domaine de Trille  
YN 233, 234, 236, 237, 238, 239 :  
La Remaudais

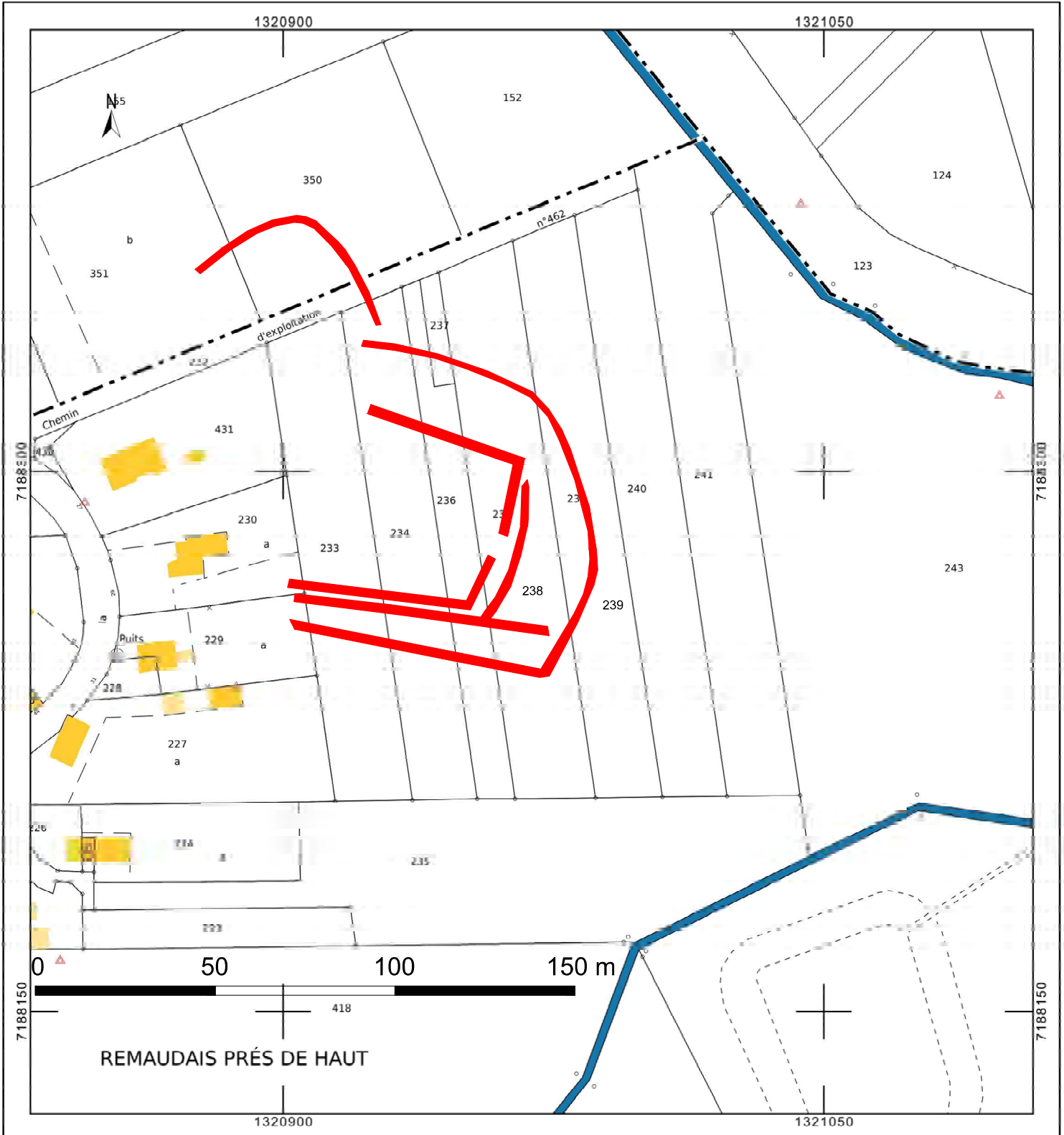
Lieu-dit IGN : La Remaudais

Enclos

Le plan visualisé sur cet extrait est géré  
par le centre des impôts foncier suivant :  
PTGC Rennes  
2, bd Magenta BP 12301 35023  
35023 RENNES Cedex 9  
tél. 02 99 29 37 55 -fax  
ptgc.350.rennes@dgfip.finances.gouv.fr

Cet extrait de plan vous est délivré par :

cadastre.gouv.fr



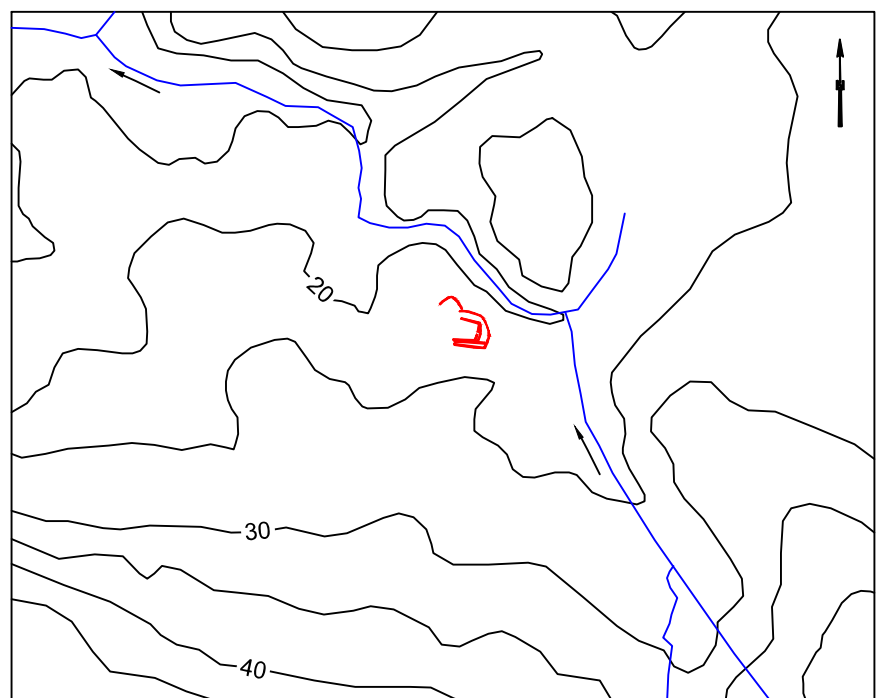
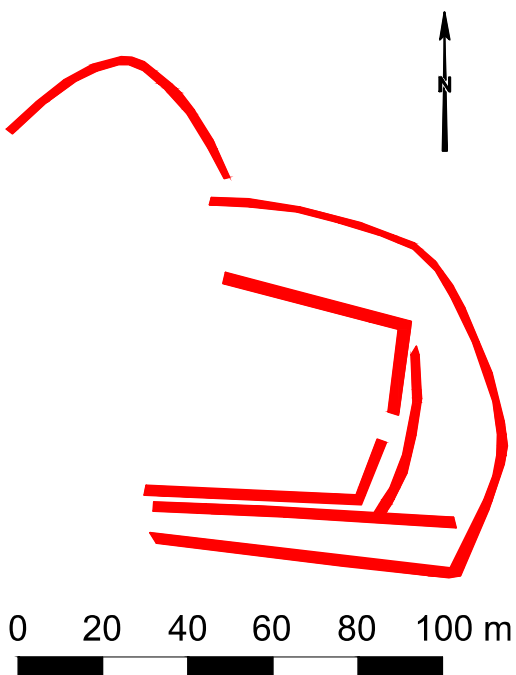


# Sixt-sur-Aff - La Remaudais



Photo Maurice Gautier

## Environnement topographique et hydrographique



0 0,5 1 km

# FICHE D'ENREGISTREMENT DE DECOUVERTE

Année : 2022

Première mention = X

Données complémentaires =

Année de première mention =

N° de l'EA =

NOM DU REDACTEUR : André CORRE  
TEL : 06 71 40 04 16

**localisation** Département : Morbihan

Commune principale : Campénéac

Nom : Les Landes de Rohan

Lieu-dit de l'IGN : Les Landes de Rohan

Commune principale	Lieu-dit du cadastre	Année	Section	Parcelles
Campénéac	La Lande de Rohouan	2022	A	133, 134

Commune (s)secondaire(s)	Lieu-dit du cadastre	Année	Section (s)	Parcelle (s)

## IDENTIFICATION

**DESCRIPTION** (les affixes 1 et 2 sont à choisir dans la liste des affixes matière, morphologie ou autre)

Structures (illimité)	Doute	Affixe 1	Affixe 2	Quantité
Butte,		Schiste	Terre	3
Blocs		Schiste		1

*Commentaire sur les structures*

Voir notice explicative

**INTERPRETATION** (les affixes 1 et 2 sont à choisir dans la liste des affixes matière, morphologie ou autre)

Nature (limité à 2)	Affixe 1	Affixe 2	Quantité
Tumulus, cairn	Schiste	Terre	3
Coffre ?	Schiste		1

*Commentaire sur l'interprétation*

Voir notice explicative

**MOBILIER** Mobilier significatif (décrit et commenté) :

Néant

Contexte du mobilier :

Lieu de dépôt du mobilier :

## CHRONOLOGIE

Période de début : Néolithique ?		siècle :	date :
Période de fin : Âge du Bronze ?		siècle :	date :

*Indicateur de période* : typologie

*Attribution culturelle* :

Commentaire sur la chronologie

**GEOREFERENCES (Coordonnées de l'entité) : Lambert 2 étendu**

**Type de fond : Carte IGN 1 :25000**

**Précision de l'emprise : Bonne**

**Tumulus 1 : X du centroïde : 246.150**

**Y du centroïde : 2342.157**

**Altitude en m : 182,60**

**Tumulus 2 : X du centroïde : 256.084**

**Y du centroïde : 2342.202**

**Altitude en m : 184**

**Tumulus 3 : X du centroïde : 255.956**

**Y du centroïde : 2342.201**

**Altitude en m : 179,60**

**Coffre ruiné : X du centroïde : 256.159**

**Y du centroïde : 2342.315**

**Altitude en m : 193,20**

**ETAT ACTUEL**

**Situation :** X *plein air* Grotte, abri, souterrain Immergé

<b>Topographie</b>	<b>Géologie</b>	<b>Géomorphologie</b>
Plateau	Formation de Pont-Réan : Membre de Montfort, siltites micacées pourpres de type Le Boël	

**Détruit :** Partiellement

**En élévation :** Partiellement

**CIRCONSTANCES DE DECOUVERTE**

<b>Année de la découverte</b>	<b>Circonstance de la découverte</b>	<b>Inventeur/informateur</b>
1984	Après incendie	Guy Larcher

**SOURCES :**(mentionner documents bibliographiques, archives, cartes, plans, photographies etc...) : voir notice explicative

<b>notice</b>	<b>pages concernées</b>
Voir notice explicative	

Cadre réservé au SRA

• N° Entité :

Modification



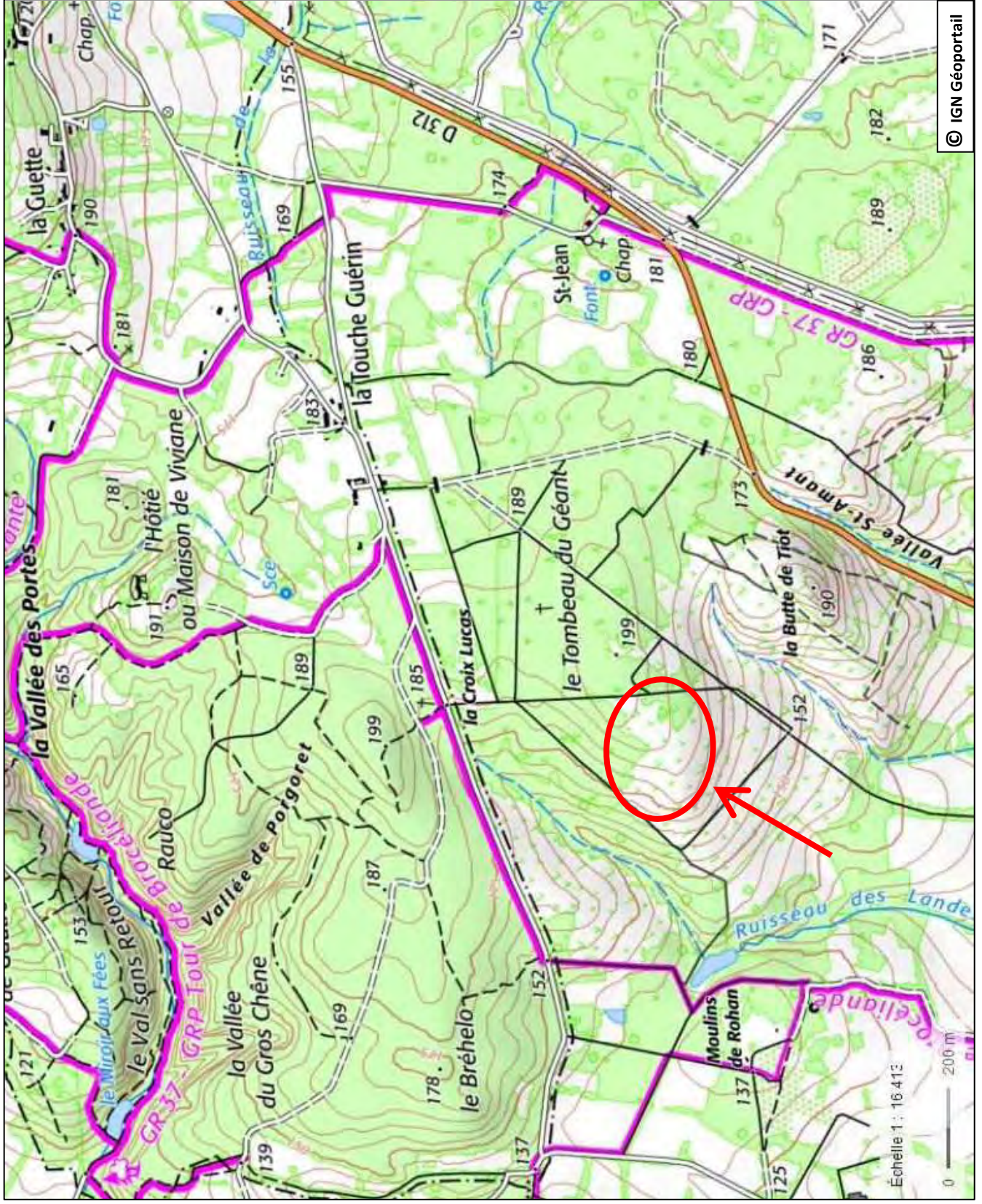
# Campénéac

Lieu-dit : La Lande de Rohan

N° d'EA :

Code INSEE : 56032

Commune : Campénéac



Département :  
MORBIHAN

Commune :  
CAMPENEAC

Section : A  
Feuille : 000 A 01

Échelle d'origine : 1/2500  
Échelle d'édition : 1/2000

Date d'édition : 27/11/2022  
(fuseau horaire de Paris)

Coordonnées en projection : RGF93CC48  
©2022 Direction Générale des Finances  
Publiques

DIRECTION GÉNÉRALE DES FINANCES PUBLIQUES

-----  
EXTRAIT DU PLAN CADASTRAL  
-----

Le plan visualisé sur cet extrait est géré  
par le centre des impôts foncier suivant :  
VANNES  
Pôle de topographie et de gestion  
cadastrale 3 Allée du Général LE  
TROADEC 56020  
56020 VANNES Cédex  
tél. 02 97 01 50 66 -fax  
ptgc.morbihan@dgfp.finances.gouv.fr

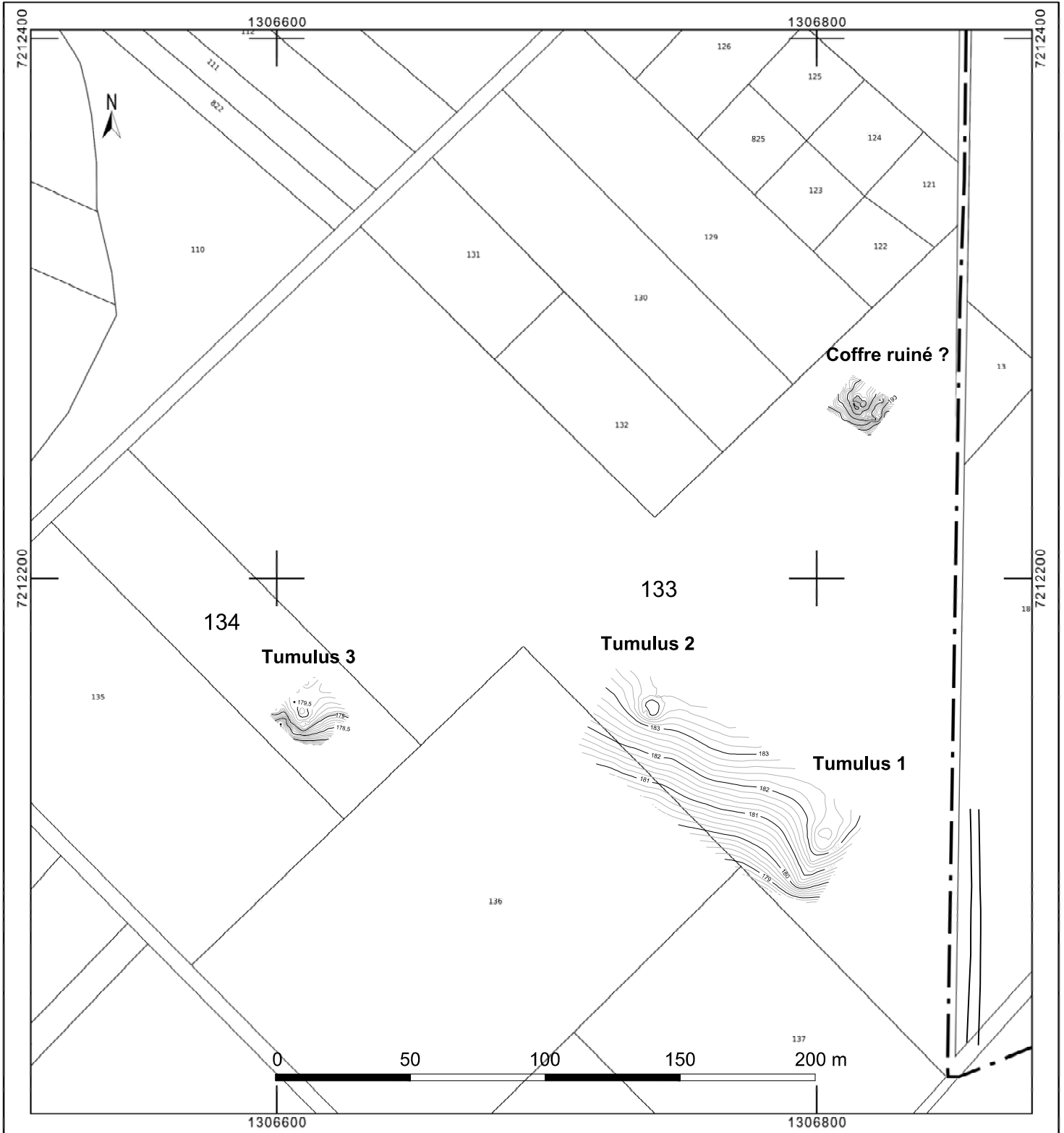
Cet extrait de plan vous est délivré par :

cadastre.gouv.fr

## Campénéac

Adresse cadastrale : la Lande de Rohouan  
Lieu-dit IGN : les Landes de Rohan

### *Tumuli et coffre ruiné*





## Les tumuli des Landes de Rohan en Campénéac

Le site, composé de trois tumuli et d'un coffre ruiné, découvert par Guy Larcher après les incendies de 1984, est installé en limite ouest de la forêt de Paimpont, sur la commune de Campénéac avec des reliefs qui frôlent les 200 m d'altitude (fig 1). Le sol est peu profond (environ 20 cm), peu évolué, à humus brut à forte acidité. La végétation est composée de landes et ajoncs avec des bouleaux et des résineux particulièrement sensibles aux incendies.

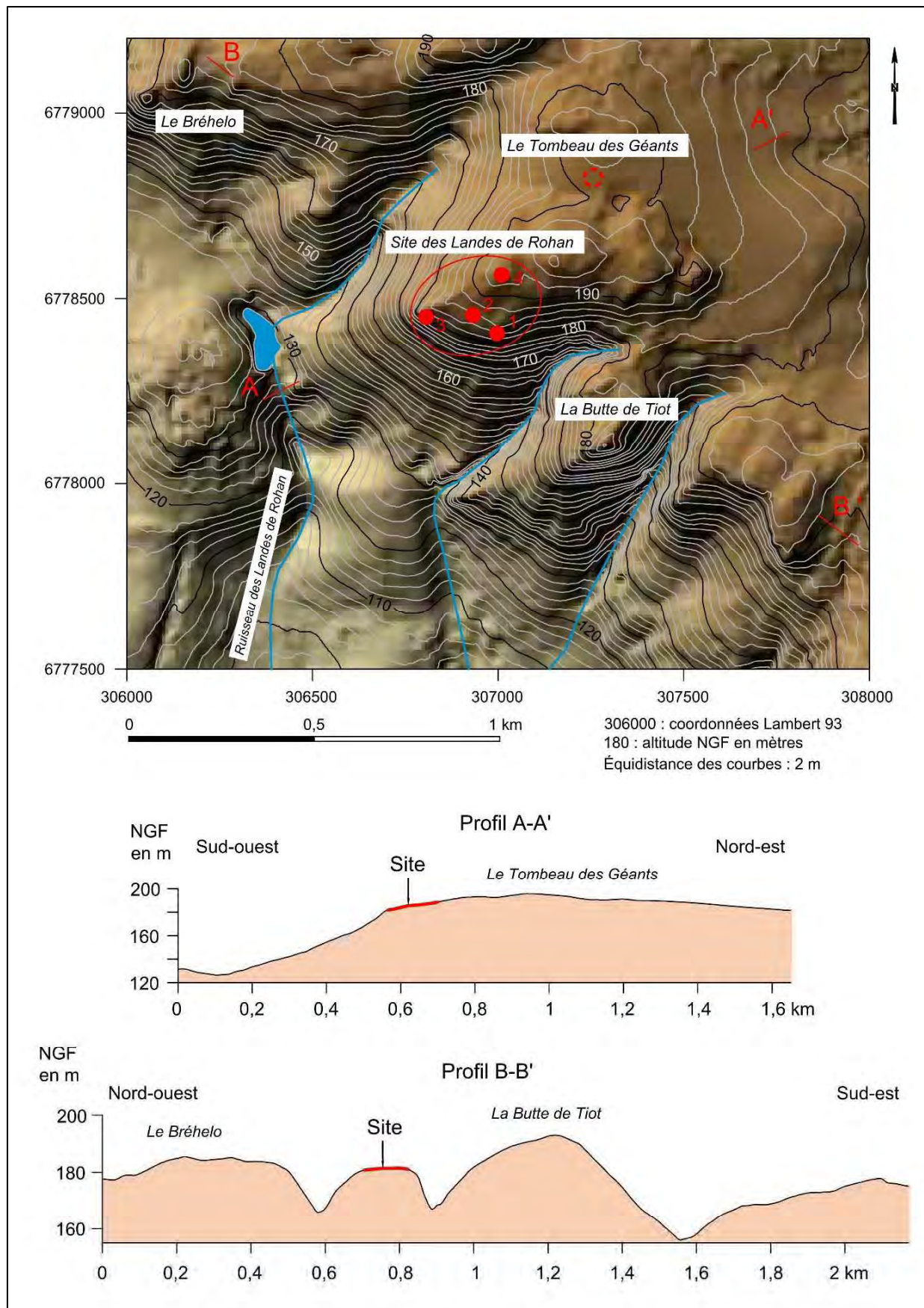


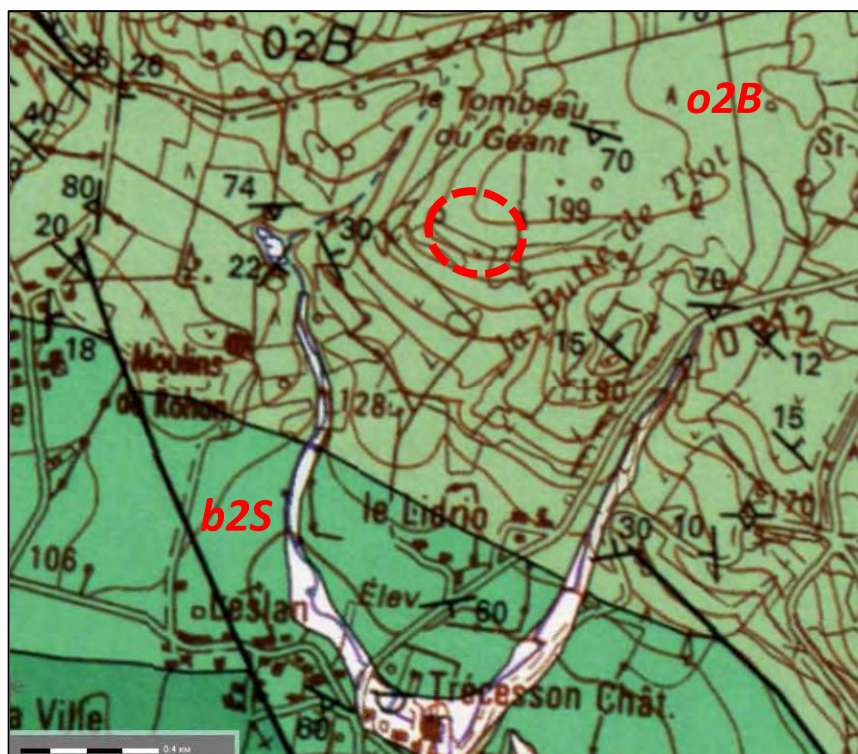
Fig 1. Le site des landes de Rohan sur la topographie (CERAPAR)



## Géologie

La formation géologique correspond à des schistes pourpres de l'époque ordovicienne qui surplombent les parties basses du briovérien, plus sujettes à l'érosion, mais aussi plus fertiles. Le schiste qui a servi à la construction des monuments a été prélevé sur place et certains blocs présentent des filons de quartz blancs.

**Fig 2. Implantation du site sur la carte géologique (BRGM) :**  
**o2B : formation de Pont-Réan**  
**(schistes micacés pourpres type le Boël)**  
**b2S : Briovérien - alternances argilo-gréseuse**



## Historiographie

La forêt de Brocéliande possède plusieurs monuments mégalithiques dont certains ont été décrits dès la fin du XIX<sup>e</sup> siècle. Paul Bézier, dans son inventaire des mégalithes d'Ille-et-Vilaine, ne cite que le tombeau de Merlin (Bézier 1883), un peu plus tard, Felix Bellamy détaille les principaux sites préhistoriques de la forêt comme l'Hôtié de Viviane, l'allée couverte des Brousses Noires, le tombeau de Merlin ou le tertre du Jardin aux Moines (Bellamy 1896). Paul Banéat reprend les données anciennes dans « Le Département d'Ille-et-Vilaine, Histoire-Archéologie-Monuments » (Banéat 1929). Plus récemment, les recherches sur le mégalithisme ont repris avec le groupe culturel du Moulin du Châtenay qui prospecte et remet au jour des monuments oubliés sous la végétation. À la suite, des fouilles sont menées, sous la direction de Jacques Briard dans les années 1980 sur les monuments de l'Hôtié de Viviane, le Tombeau des Géants et le Jardin aux Moines (Briard 1989). Un dégagement est également effectué par ce dernier sur le coffre de la Guette découvert par Michel Cabaret. L'ouvrage de référence sur l'inventaire des mégalithes du département d'Ille-et-Vilaine reprend les plans des principaux monuments avec une description (Briard, Langouët, Onnée 2004).

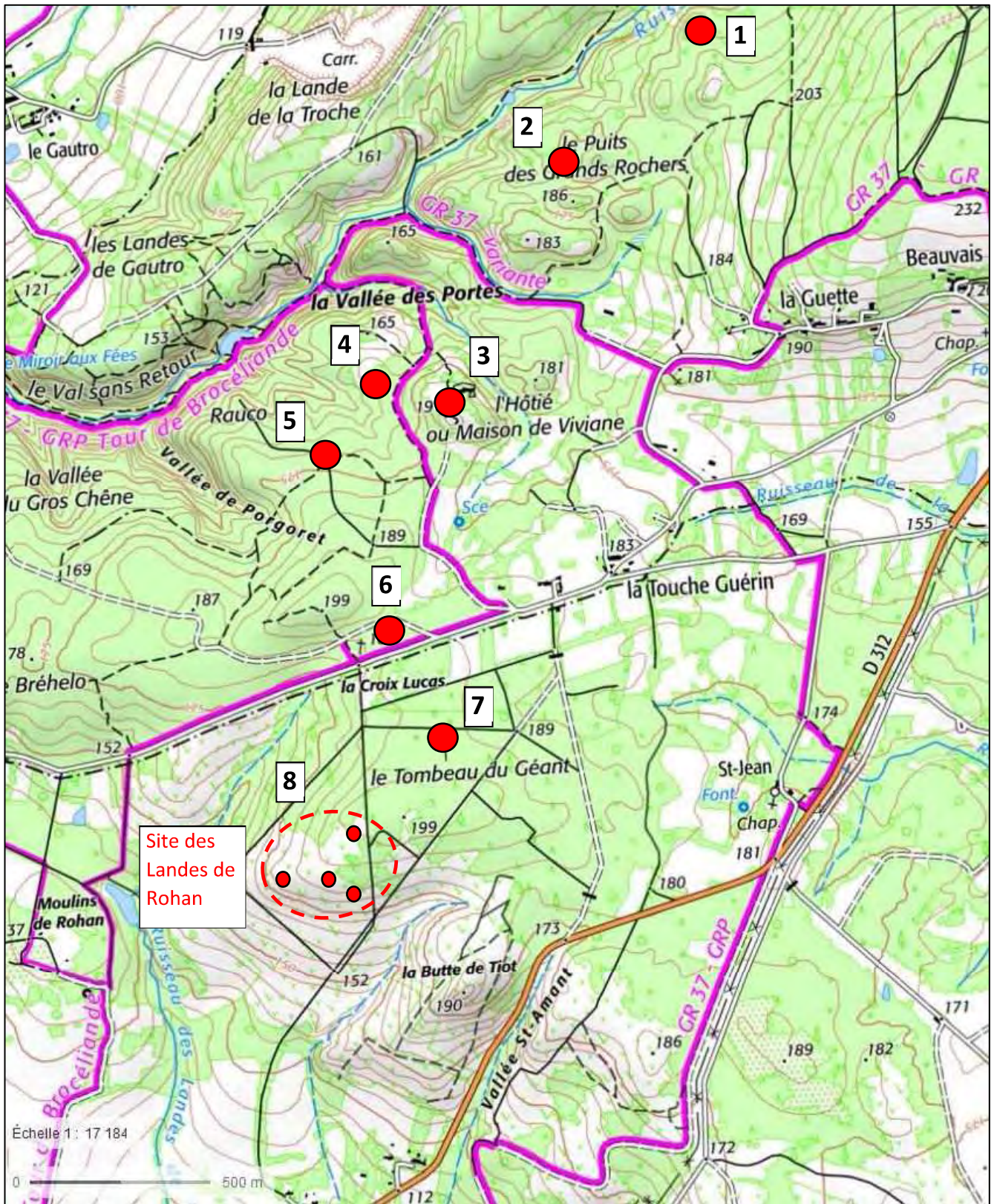
En 2020 et 2021, deux relevés topographiques ont été réalisés sur le site de Rauco par les membres du CERAPAR et de l'Encyclopédie de Brocéliande. Le premier concerne un monument ruiné « l'Hôtié 2 » (coffres funéraires ?) (Corre 2020) et le second se présente sous la forme d'une série de blocs, restes de possibles coffres ici aussi (Corre 2021).

Les sites archéologiques dans un environnement proche, tous considérés comme funéraires, sont répertoriés de 1 à 7 sur la figure 3.

## Le site des Landes de Rohan

Les monuments se trouvent à environ 450 m au sud-ouest du Tombeau des Géants (fig. 14), en rebord de plateau, à une altitude qui varie entre 179 m et 193 m dans les parcelles cadastrales A 133 et 134 nommées « la Lande de Rohouan ». Du site, on a une vue exceptionnelle sur la vallée, le château de Trécesson et le bourg de Campénéac.





- |                                    |  |
|------------------------------------|--|
| 1 : Les Riès : sépulture ruinée    | 5 : Rauco : coffres ruinés, blocs épars, terre                     |
| 2 : La Guette : coffre funéraire   | 6 : La Touche Guérin : terre funéraire                             |
| 3 : L'hôtié de Viviane : sépulture | 7 : Le tombeau des Géants : menhirs réutilisés en coffre funéraire |
| 4 : L'Hôtié 2 : sépulture ruinée   | 8 : Site des Landes de Rohan : <i>tumuli</i> , coffre ruiné        |

**Fig. 3 : le site des Landes de Rohan et son environnement archéologique**



Trois *tumuli* sont implantés sur un rebord de plateau élevé avec une vue exceptionnelle sur la vallée de l'Oyon. Un quatrième vestige, un peu plus en retrait, vers le sommet du plateau a été complètement détruit.

Deux analyses de pollen effectuées dans les années 1980 par Dominique Marguerie ont permis de connaître l'environnement du site lors de son occupation. Elles ont montré que la strate arboréenne représente 38% du cortège total avec une proportion de 35% de noisetiers puis des tilleuls et des aulnes. Le pourcentage d'herbacées dépasse les 30% tandis que les fougères atteignent 31%. Ces résultats montrent un espace ouvert, déboisé et fréquenté par l'homme (Briard 1989).

**Le tumulus 1 (fig. 4 et 5)**, le plus à l'est, est de forme globalement ovalaire avec des diamètres de 11,80 m et 10 m pour une hauteur estimée à 0,80 m. Une dépression de 0,10 m environ est perceptible dans la moitié sud du monument qui est recouvert de 182 petites dalles de schiste dont les dimensions moyennes sont de 20 à 25 cm de longueur sur 10 à 15 cm de largeur, pour une épaisseur de 5 à 10 cm. Ces pierres sont les restes d'un possible cairn qui englobait la sépulture. Deux blocs plus importants sont présents à l'extérieur du monument. Le premier, au sud, repose sur l'affleurement rocheux, près de la rupture de pente, et mesure 1,40 m par 0,70 m avec une épaisseur de 0,35 m. Le second, à l'est, mesure 1,10 m par 0,45 m. Ces blocs, manifestement déplacés, pouvaient être les constituants d'un coffre.



**Fig. 4 : le tumulus 1 vu du nord-est avec, en arrière-plan, le bassin de l'Oyon**



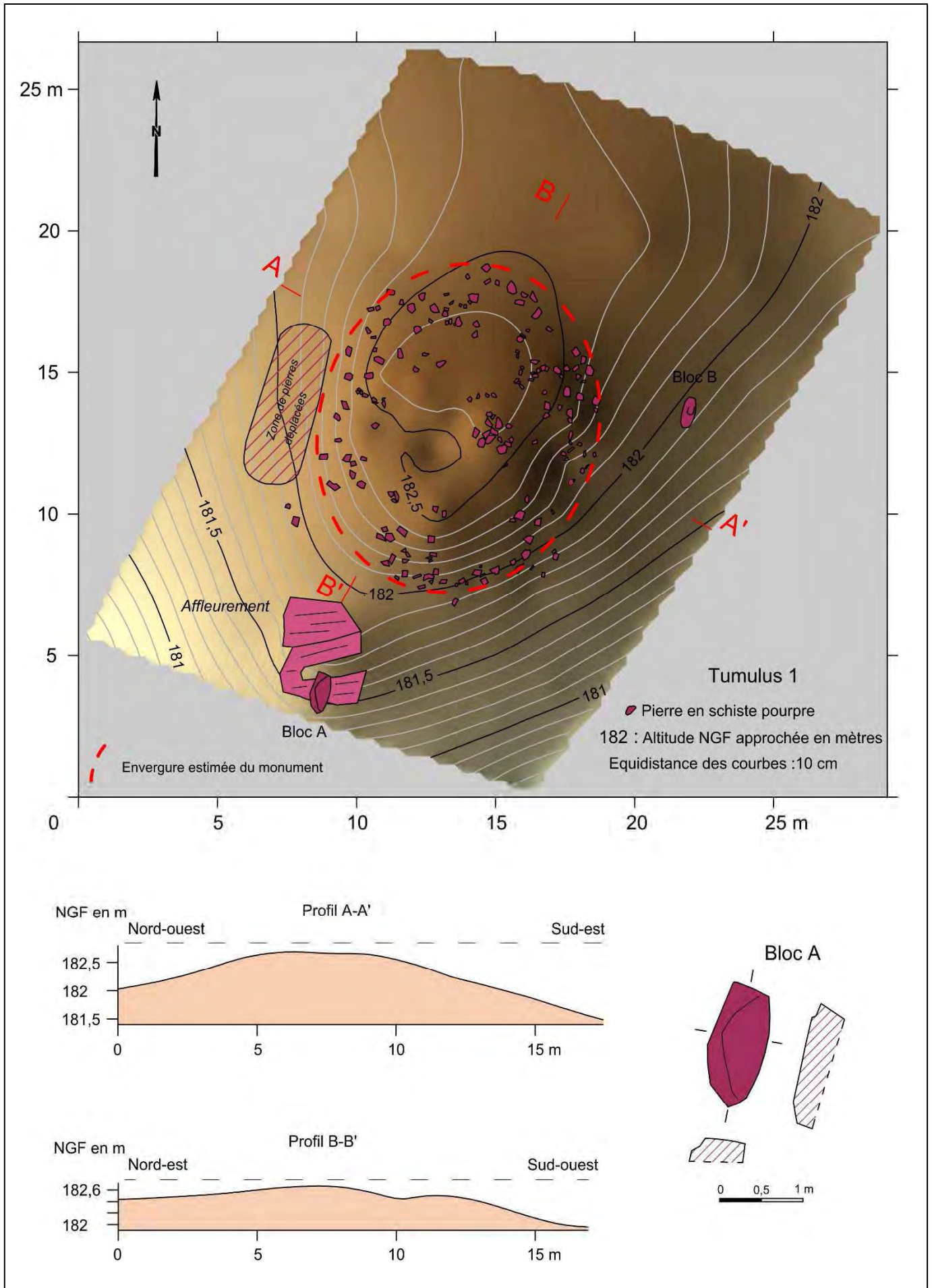
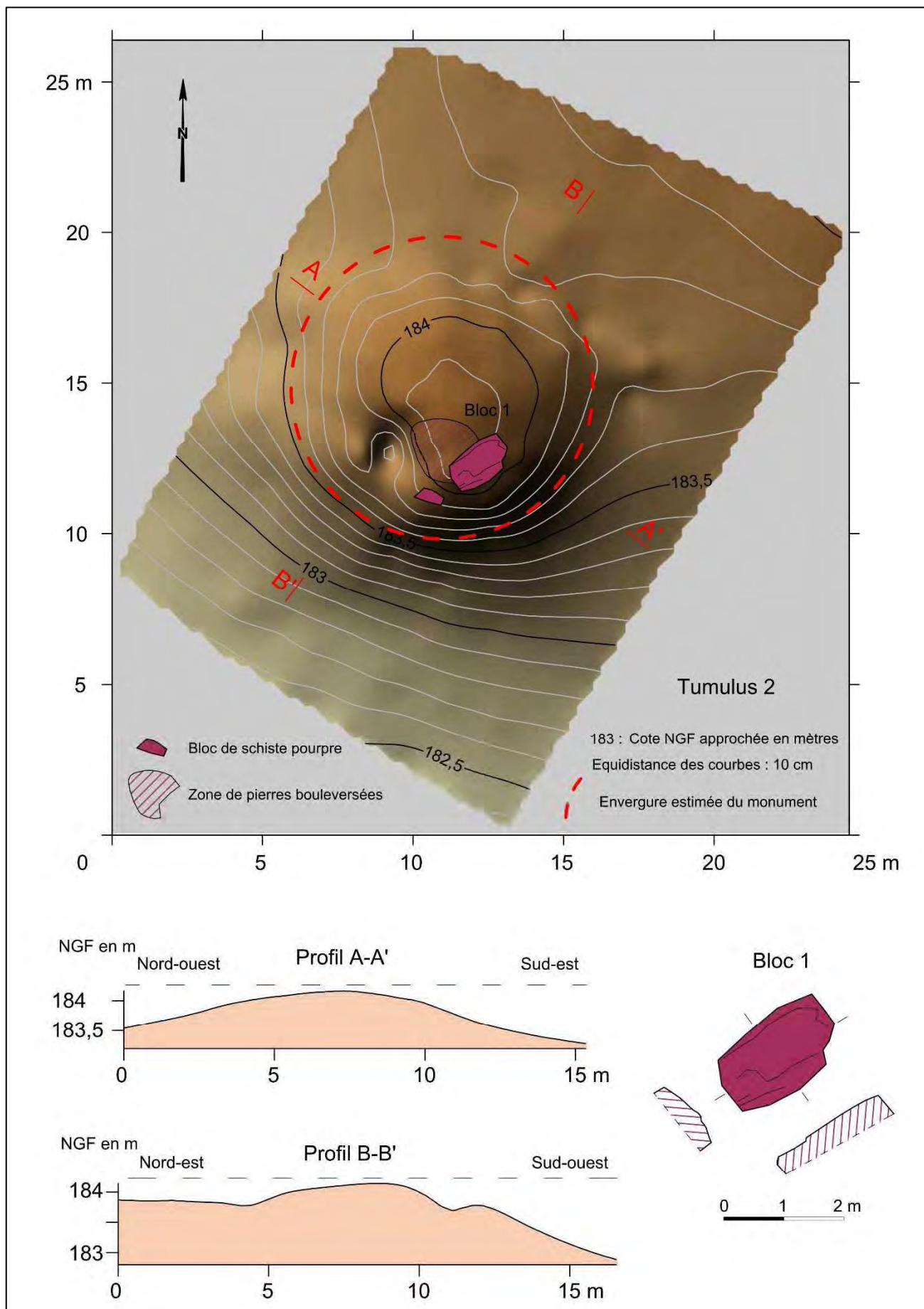


Fig. 5 : plan topographique du tumulus 1 avec répartition des pierres en surface, profils et bloc A (CERAPAR)

**Le tumulus 2 (fig. 6 à 8)**, à 80 m au nord-ouest du premier, est plutôt circulaire avec un diamètre d'environ 10 m pour une hauteur estimée à 0,60 m. Une cavité de 0,20 m environ dans sa partie sud-ouest ainsi qu'un nombre important de petites pierres déplacées, de dimensions variables, montrent que le monument a fait l'objet d'une fouille clandestine. Sur sa partie supérieure, au sud, gît un gros bloc déplacé de 2,10 m par 1,25 m avec une épaisseur de 0,40 m. Seule une pierre de 0,80 m par 0,40 m, affleurant au sol, semble être en place.



**Fig. 6 : plan topographique du tumulus 2, profils et bloc 1 (CERAPAR)**





**Fig. 7 : le tumulus 2 vu de l'ouest avec les pierres bouleversées lors d'une fouille clandestine**



**Fig. 8 : le tumulus 2 vu du nord-est avec son gros bloc déplacé et les pierres bouleversées**

**Le tumulus 3 (fig. 9 et 10)**, à 130 m à l'ouest du second n'avait pas été repéré auparavant du fait de sa faible importance. Très près de la rupture de pente, un léger bombement et 120 petites dalles de schiste en surface, trahissent sa présence. Ces dalles dépassent rarement 40 cm de longueur pour 20 cm de largeur. La forme du tumulus est légèrement ovalaire avec des diamètres estimés de 9,70 m et 8,90 m pour une hauteur de 0,50 m. Une petite anomalie en creux est visible dans sa moitié sud.



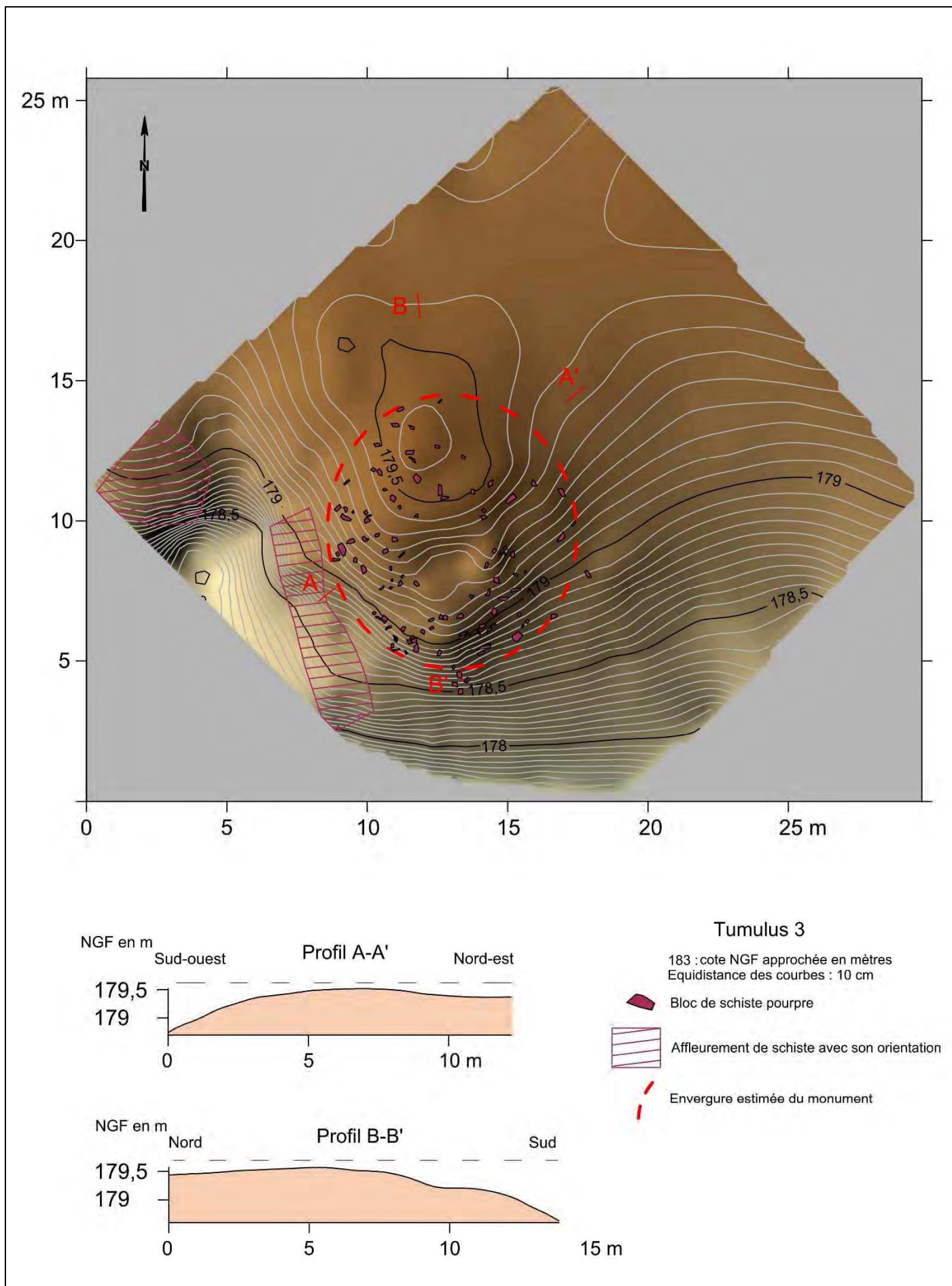


Fig. 9 : plan topographique du tumulus 3 avec répartition des pierres en surface et profils (CERAPAR)





**Fig. 10 : le tumulus 3 vu du sud avec pierres en surface**

**Le quatrième vestige, (fig. 11 à 13),** à 160 m au nord du premier, est un probable coffre détruit. Il montre un très léger relief de 0,30 m de hauteur et de 6 m de diamètre estimé, décelés par le relevé topographique. Deux dalles de schiste gisent en son centre près d'un enfoncement d'une dizaine de centimètres de profondeur. La première (bloc 1), presque parallélépipédique, a des dimensions de 1,60 m par 0,68 m et 0,30 m d'épaisseur. La seconde, de forme irrégulière, mesure 1,50 m par 1,10 m pour une épaisseur de 0,30 m.



**Fig. 11 : probable coffre ruiné sous tumulus disparu ?**



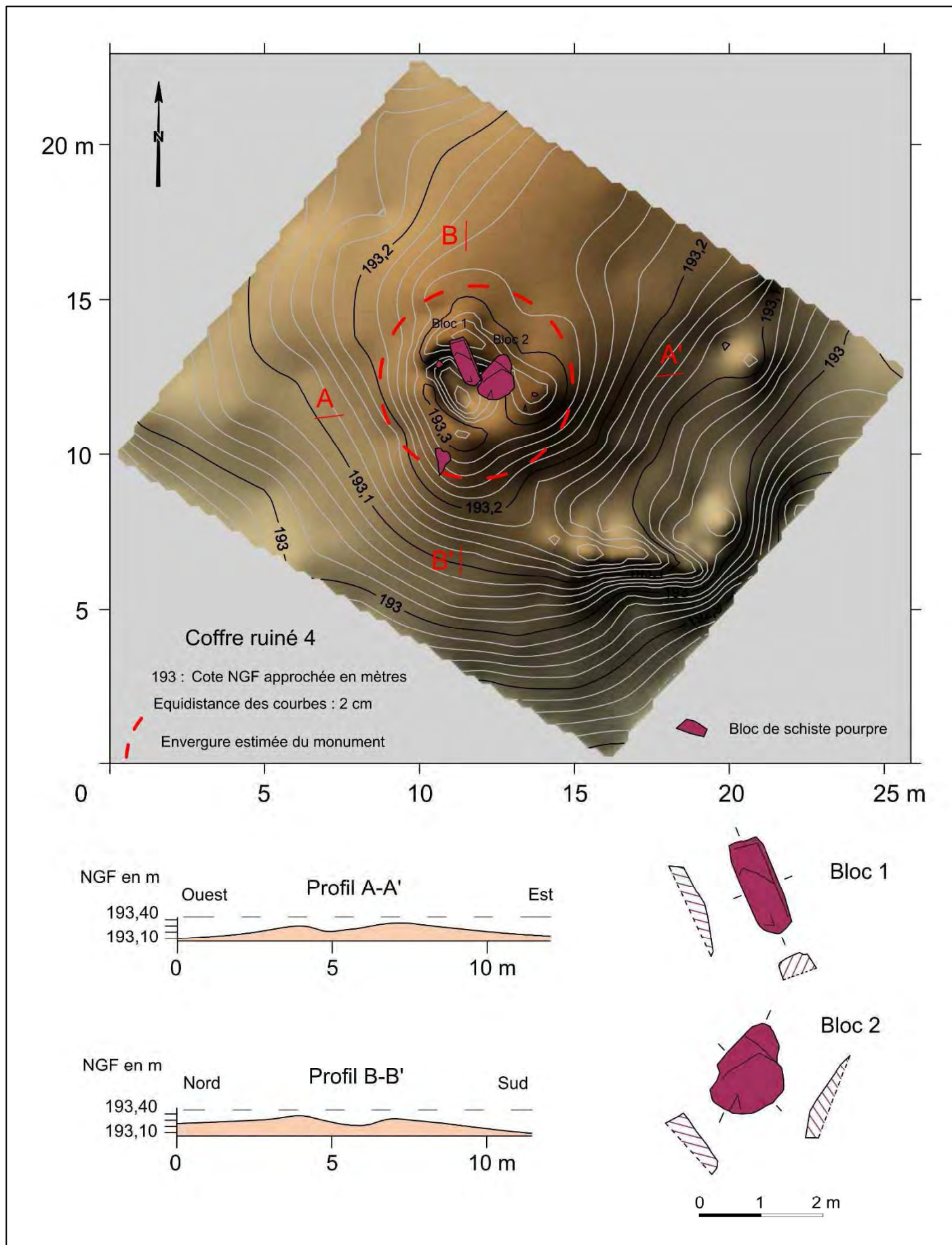


Fig. 12 : plan topographique du probable coffre ruiné (sous tumulus ?) (CERAPAR)





**Fig. 13 : blocs déplacés du probable coffre ruiné**

**Datation :**

Avant de proposer une datation, il convient d'analyser les recherches effectuées sur les monuments présents dans l'environnement. A 1,4 km au nord du site, l'Hôtié de Viviane a fait l'objet d'une fouille méthodique qui a mis au jour un coffre sous un cairn ovalaire de 12 m par 10 m de la fin de la période néolithique (Briard 1989). A proximité, à environ 200 m à l'ouest de ce dernier, l'Hotié 2, un groupement de pierres ruinées, dont certaines fichées, sont les restes probables d'une ou plusieurs sépultures (Corre 2020). A 2 km au nord, le coffre de la Guette, entouré d'un cairn de 3,50 m de diamètre a livré des tessons de poterie de type campaniforme de la transition Néolithique - âge du Bronze. Le monument le plus proche, le Tombeau des Géants est un grand coffre de l'âge du Bronze ancien construit à partir de menhirs préexistants dressés très probablement à la période néolithique (Briard 1989).

L'archéologue Jacques Briard avait proposé une datation du début de l'âge du Bronze (vers 2000-1500 avant J.-C.). Par comparaison avec les monuments situés dans un environnement proche, cette hypothèse est tout à fait plausible.



**Fig. 14 : un emplacement exceptionnel**

## **Bibliographie**

**Briard, Langouët, Onnée 2004**

**BRIARD (Jacques), LANGOUËT (Loïc), ONNEE (Yvan)**, *Les mégalithes du département d'Ille-et-Vilaine*, Institut Culturel de Bretagne, Centre Régional d'Archéologie d'Alet, 2004

**Briard 1989**

**BRIARD (Jacques)**, Dir, *Mégalithes de Haute-Bretagne, Les monuments de la forêt de Brocéliande et du Ploërmelais : structures, mobilier et environnement*, Documents d'Archéologie Française, N° 23, Editions de la Maison des Sciences de l'homme, Paris, 1989 p. 87

**Corre 2020**

**CORRE (André)**, *Rapport annuel de prospection inventaire*, CERAPAR, Service régional de l'archéologie de Bretagne, Rennes, 2020 NP

**Corre 2021**

**CORRE (André)**, *Rapport annuel de prospection inventaire*, CERAPAR, Service régional de l'archéologie de Bretagne, Rennes, 2021 NP

**OILLIC (Jean-Charles)**, *Prospection diachronique sur le massif de Paimpont : Rapport 2009*, Rennes Université de Rennes 1, 2009