



DRAC-SRA
- 2 FEV. 2010
COURRIER ARRIVEE

RAPPORT ANNUEL DE PROSPECTION

CERAPAR

2009





CERAPAR

(Centre de Recherches Archéologiques du Pays de Rennes)

(Association Loi 1901)

Maison de l'Archéologie

Espace Jean Guéhenno

35740 PACE

☎ : 02 99 68 74 56 - e-mail : cerapar@free.fr

Site internet : <http://cerapar.free.fr>

Sommaire

- La problématique de l'opération
- La forêt de Saint-Aubin-du-Cormier (12 sites)
- Métallurgie (3 sites)
- Site de la Porte en Saint-Just
- Les cupules de Roveny en Monterfil
- Site gallo-romain de Mivoie en Saint-Jacques-de-la-Lande
- La motte du Guesneau en L'Hermitage
- Les inscriptions lapidaires du Rocher de Rohuel en Saint-Thurial
- Haches polies (3 sites)

Problématique de l'opération

1° Le cadre géographique :

Le cadre général de l'activité du CERAPAR est le pays de Rennes, également territoire du SCOT, bien identifié pour ses contours. La cohérence des opérations de recherche impose cependant de prendre en compte les réalités géologiques d'un bassin de Rennes sans limite franche à l'ouest (Pays de Brocéliande) et à l'est (pays de Vitré et Fougères). Ceci est particulièrement vrai pour le pays de Brocéliande, essentiellement secteur de Montfort et de Montauban de Bretagne, qui a depuis longtemps été intégré dans le travail de terrain du CERAPAR.

Le bassin de Rennes forme une entité géologique identifiable par son relief peu marqué né de l'affaiblissement des schistes briovériens qui en composent le socle. Le réseau hydrographique qui le draine est composé de plusieurs cours d'eau qui convergent vers les environs de Rennes et la Vilaine, cette dernière quittant le bassin par la cluse du Boël.

Même si sur l'ensemble du bassin de Rennes, il existe des terres aux qualités hétérogènes, il faut noter une forte proportion de terres riches, en particulier sur les limons.

Ponctuellement, des petites interventions, principalement de prospections ou de relevés, peuvent être effectuées par le CERAPAR en dehors de cette zone, mais toujours à l'intérieur du département d'Ille et Vilaine, sur renseignement obtenu ou pour répondre à des sollicitations d'associations ou de collectivités et cela uniquement en l'absence d'autres structures de type associatif en capacité de répondre à la demande.

Le positionnement du CERAPAR sur des opérations concernant le pays des vallons de Vilaine et surtout le pays de Redon s'explique par la présence de plusieurs adhérents actifs dans ce secteur et qui souhaitent bénéficier de l'appui logistique et technique du CERAPAR pour les opérations de prospection-inventaire.

2° La problématique archéologique :

Le travail de prospection s'inscrit dans le cadre des opérations menées depuis 1977 et qui ont considérablement modifié l'approche de l'évolution du milieu rural du bassin de Rennes, surtout en ce qui concerne les âges des métaux et l'antiquité. L'apport conjoint des ramassages de surface et des résultats des survols aériens a permis de révéler une mise en valeur précoce des terroirs agricoles et des formes d'occupation de l'espace très diverses, surtout pour la fin de l'âge du Fer et pour l'époque gallo-romaine.

La connaissance de l'histoire des paysages est toutefois encore incomplète, et des périodes comme l'âge du Bronze ou le haut Moyen-Âge donnent peu d'éléments d'identification.

La compréhension des phénomènes de peuplement, de mise en valeur des terroirs au cours des âges, et la nécessité de répertorier le plus finement possible les sites archéologiques dans le cadre d'une urbanisation en fort développement sur l'agglomération rennaise et se répercutant sur l'ensemble du département, nécessitent la poursuite d'un travail de prospection-inventaire en lien direct avec la carte archéologique.

La forte croissance démographique des communes en deuxième et troisième « couronnes » autour de Rennes se traduit par une consommation importante de terrains au profit de l'urbanisation. La multiplication des lotissements et des zones d'aménagement concerté, parfois dans des communes très éloignées de la métropole rennaise pour des raisons de moindres coûts du foncier, entraîne une aggravation des risques de destruction de sites archéologiques sans reconnaissance préalable.

Par ailleurs de vastes secteurs du bassin de Rennes et de ses abords sont encore mal connus en ce qui concerne leur potentiel archéologique. C'est en particulier le cas des couverts forestiers, du fait des difficultés de reconnaissance des sites. Or les travaux forestiers de

dessouchage et de reboisement, souvent effectués avec des moyens mécaniques lourds, peuvent s'avérer très destructeurs pour des sites archéologiques en sous-bois.

Afin d'éviter la destruction accidentelle de sites, surtout ceux identifiables en élévation, l'ONF a autorisé par une opération spécifique de cartographie des sites archéologiques repérables en forêts de Rennes, Liffré et Saint-Aubin-du-Cormier. Le travail effectué doit permettre précisément la protection des sites identifiables et qui seront donc soustraits de travaux potentiellement destructifs.

Après avoir centré les efforts sur la forêt de Rennes en 2005 et 2006, la forêt de Liffré en 2007 et 2008, le travail a concerné, en 2009, la forêt de Saint-Aubin-du-Cormier.

En effet ce massif forestier a fait l'objet d'un plan d'aménagement en 2009. A ce titre un inventaire des sites archéologiques a été remis à l'ONF au début du mois de Juillet.

Par ailleurs une veille est entretenue dans les forêts domaniales sur la base de renseignements fournis par les personnels de l'ONF lorsqu'ils remarquent des anomalies de terrain.

Par un réseau territorial mis en place dans le bassin de Rennes et ses abords, le CERAPAR obtient régulièrement des renseignements sur des possibles sites archéologiques. Des bois privés ou communaux ont été intégrés dans la problématique et font l'objet de visites.

3° Méthodologie et techniques utilisées :

Le travail de reconnaissance des sites en forêt est d'abord parti de l'exploitation des sources bibliographiques utilisables, outre la recherche des éléments directement exploitables dans les ouvrages des historiens locaux, l'inventaire des découvertes archéologiques anciennes.

L'identification des vestiges en sous-bois pose toutefois un problème d'attribution chronologique, la seule référence immédiatement disponible étant la typologie de la structure issue du relevé. La nature du terrain exclue en effet l'identification par des artefacts recueillis en surface.

Les opérations de sondages et de fouilles réalisées par Jean-Claude Meuret et par le CERAPAR dans les massifs de Rennes et de Liffré apportent des premiers éléments de comparaison entre les différents sites. Elles seront poursuivies.

Les structures liées à un usage récent de la forêt ont pu être mises en évidence par le dépouillement des cartes anciennes (création de clairières à usage agricole avant la révolution).

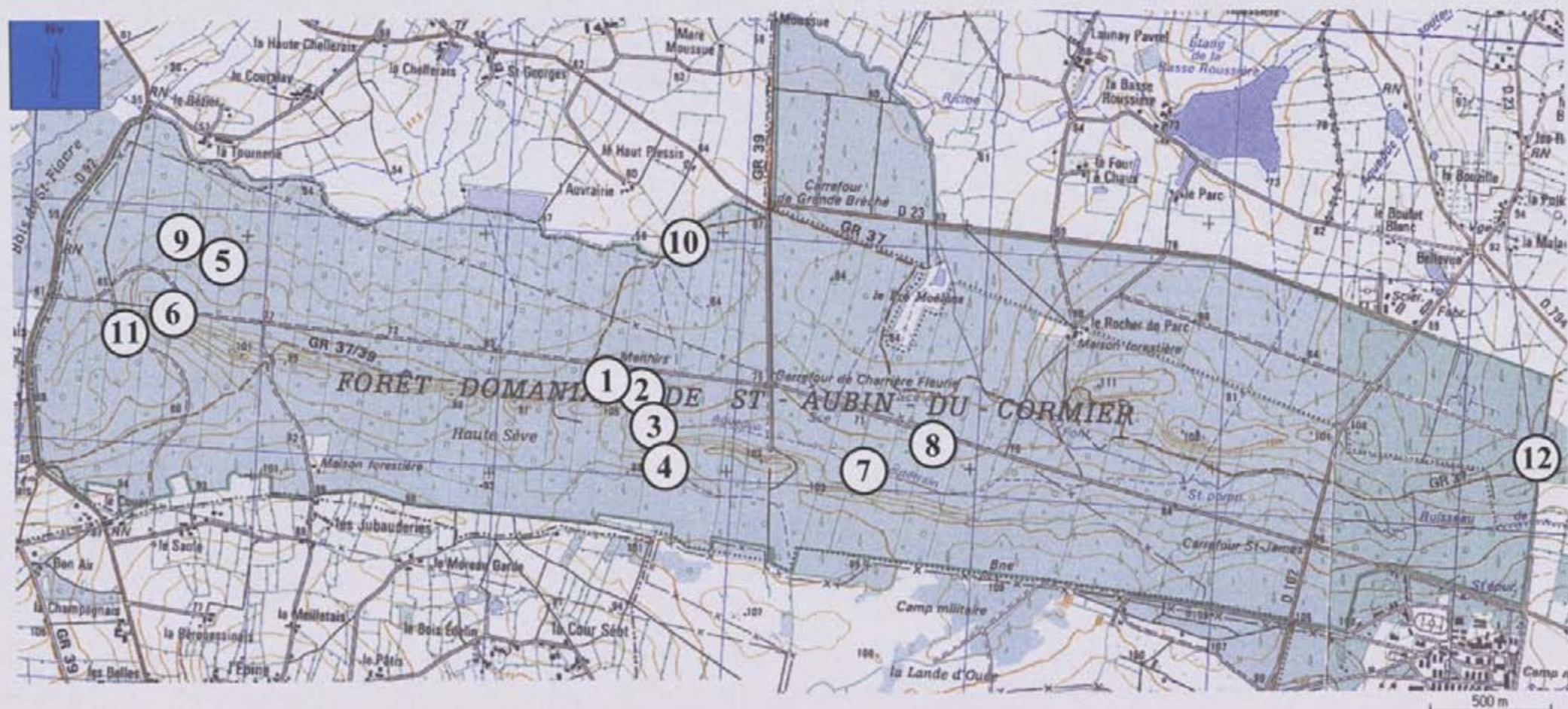
La visite systématique des parcelles forestières a été effectuée en s'aidant des cartes établies par la fédération française des courses d'orientation dont les équipes parcourent la forêt depuis longtemps en répertoriant les arbres, talus et accidents de terrains remarquables.

La forêt de Saint-Aubin-du-Cormier n'étant pas entièrement couverte par les cartes détaillées établies pour les courses d'orientation, les parcelles non renseignées ont fait l'objet de recherches systématiques réalisées par des prospecteurs progressant en ligne, en prenant comme repère les limites de parcelles.

Une fois identifiés, un travail de relevé, en plan et en profil, a été réalisé sur les sites repérés. Les instruments classiques de la topographie, décamètre, théodolithe, distance-mètre, sont utilisés. Une attention particulière a été portée sur les mégalithes et leur environnement.

Hors terrains à dominante forestière, les techniques de ramassage de surface sont celles appliquées depuis plusieurs années selon la méthodologie développée par le CeRAA. Il faut toutefois noter que l'évolution des techniques agricoles, en particulier le développement des jachères et la généralisation des cultures d'hiver sans mise au repos des champs, limite les opérations de ramassage de surface qui doivent donc être recentrées sur les seuls terrains nus où des conditions réelles d'observation existent.

Positionnement des sites archéologiques de la forêt domaniale de Saint-Aubin-du-Cormier



- 1 - Les Roches Piquées 1
- 2 - Les Roches Piquées 2
- 3 - Les Roches Piquées 3
- 4 - Les Roches Piquées 4
- 5 - L'Escalier du Juge
- 6 - Alignement de Haute-Sève

- 7 - Menhir de la parcelle forestière 69
- 8 - Menhir de la parcelle forestière 76
- 9 - Site gallo-romain de la Tournerie
- 10 - Enclos du Haut-Plessis
- 11 - Structures ovalaires des Tressardières
- 12 - Structure de Moroval

La forêt domaniale de Saint-Aubin-du-Cormier

Le site

La forêt domaniale de Saint-Aubin-du-Cormier, située à une vingtaine de kilomètres au nord-est de Rennes, a une superficie de 834 Hectares et mesure 6 km de long sur 1 à 2 km de large. Elle se trouve principalement sur la commune de Saint-Aubin-du-Cormier mais aussi, dans sa partie nord-est, sur la commune de Mézières-sur-Couesnon. Elle est traversée d'est en ouest par la route forestière de Moroval à Saint-Fiacre, par l'aqueduc souterrain de la Minette qui alimente une partie de la ville de Rennes et par le GR 37, bien connu des randonneurs, qui peuvent découvrir en passant la fontaine minérale d'où coule une eau ferrugineuse.

Le site appartient à une ligne de hauteurs que l'on peut suivre d'est en ouest de Châtillon en Vendelais à Saint-Aubin-du-Cormier. La ligne de crête, presque ininterrompue, s'infléchit vers le sud au niveau de la commune d'Ercée-près-Liffré. De légères pentes conduisent au nord vers le ruisseau de Riclon et au sud vers l'étang et le ruisseau d'Ouée. A l'ouest, au milieu du massif, coule le ruisseau de Moroval.

L'écrivain Roger Vercelet décrit la forêt de Haute-Sève comme « célèbre par ses beaux chênes, ses collines rocheuses et ses menhirs ».

La géologie

Sur le plan géologique, les formations les plus anciennes sont du Protérozoïque ou plus exactement du Briovérien supérieur. C'est un ensemble de roches détritiques où dominent les argilites et siltites. Un peu plus récentes, puisque datées du Paléozoïque (Arénig inférieur ou moyen), sont les formations de grès armoricain très visibles dans l'axe est-ouest du massif. Ces formations se présentent sous la forme d'affleurements de bancs de quartzites séparés par des surfaces de cupules centimétriques. Une autre formation principale est la formation d'Andouillé (Arénig moyen) composée d'anciennes boues, riches en matières organiques (silstones). Tout à l'ouest du massif, la formation du Bois-Roux (Lochkovien) est composée de bancs de calcaire utilisés pour la fabrication de la chaux. Les excavations visibles sont des restes de carrières à ciel ouvert abandonnées. La carte géologique signale à cet endroit la présence de fossiles.

Historiographie

Ce massif est connu depuis longtemps pour ses mégalithes. Dès 1821, dans les mémoires de la société Royale des Antiquaires de France, M. Rallier mentionne l'existence de pierres levées dans la forêt de Haute-Sève. En 1862, Danjou de la Garenne les positionne et les décrit brièvement dans sa statistique des monuments celtique de l'arrondissement de Fougères. Des indications plus précises sont apportées par P. Bézier en 1883 dans son inventaire des mégalithes d'Ille-et-Vilaine. Elles ont servi de base à des études postérieures telles celles de L. Colin en 1932 et de P. Henry en 1971. L'ouvrage « Les mégalithes du département d'Ille-et-Vilaine » édité en 2003 dans la collection Patrimoine Archéologique de Bretagne actualise les données. Il est l'œuvre de J. Briard, L. Langouët et Y. Onnée.

Très peu de documents existent concernant l'occupation préhistorique du site. Au XIXe siècle, des découvertes de haches polies sont signalées sur la commune mais sans aucune localisation précise.

Prospections et résultats

Le découpage des parcelles forestières a facilité l'organisation des recherches. La technique de prospection consiste à suivre des lignes théoriques, parallèles aux fossés de limite de parcelles. Un prospecteur suit cette limite et les autres avancent en même temps en gardant un espace aussi constant que possible, variable suivant la densité de la végétation. Lors de découvertes, la carte IGN est annotée et le site est positionné par GPS qui donne, lorsque les conditions de réception sont bonnes, une précision de l'ordre de quelques mètres.

Les sites archéologiques les plus nombreux du massif sont les mégalithes. Ils sont au nombre de huit. Quatre de ces sites ont fait l'objet d'un complément de déclaration, un cinquième, déjà connu, ne figurant pas sur la carte archéologique, a été déclaré. Les trois autres sont inédits. L'époque gallo-romaine est représentée par le site artisanal de la Tournerie (métallurgie). Les enclos sont rares, un seul a été détecté et a fait l'objet d'un relevé. Par comparaison, les massifs forestiers de Rennes et Liffré en comportent davantage. Il n'a pas été non plus découvert de tertres, alors que dans les massifs précités on en dénombre plus de quarante. A l'est de la forêt, en limite de massif, une structure de pierres sèches, d'époque indéterminée, a été dessinée. A l'ouest du massif deux levées ovalaires composées d'un mélange de terre et de pierres ont été relevées.

Certaines zones n'ont pas été prospectées, du fait d'une végétation serrée, ou de travaux forestiers en cours. Elles seront visitées ultérieurement.

Problématique des mégalithes

Le principal problème posé lors des reconnaissances de sites est l'identification des mégalithes. Hormis concernant les menhirs dressés, il est difficile de faire la part des choses entre les nombreux blocs naturels qui se sont détachés de la paroi rocheuse et qui ont roulé le long des pentes ou glissé lors des différentes glaciations, et ceux érigés intentionnellement puis abattus volontairement à différentes périodes. La forme élancée d'un bloc, sa taille, un épaulement sur une extrémité, l'usure de certaines surfaces, la présence de géodes, sont des indices qui permettent de reconnaître un possible menhir abattu. Des débitages d'exploitation postérieurs ont pu être effectués sur ces blocs couchés, rendant l'identification encore plus difficile. Différents auteurs pensent que les menhirs que nous connaissons aujourd'hui seraient les ultimes vestiges d'un ou plusieurs ensembles à l'origine beaucoup plus importants ou complexes. Les prospections qui ont été réalisées, ne mettent pas cette hypothèse clairement en évidence. Pour cette raison, l'étude a été volontairement limitée à l'environnement immédiat des menhirs attestés. En outre, elle aurait nécessité des moyens plus importants.

Département :
ILLE ET VILAINE

Commune :
SAINT-AUBIN-DU-CORMIER

DIRECTION GÉNÉRALE DES FINANCES PUBLIQUES

EXTRAIT DU PLAN CADASTRAL INFORMATISÉ

Le plan visualisé sur cet extrait est géré
par le centre des impôts foncier suivant :
RENNES (Pôle Topographie et Gestion
Cadastrale)
Accueil 2, boulevard Magenta BP 12301
35023 RENNES Cedex 9
tél. 02.99.29.37.55 -fax 02.99.29.37.85
ptgc.350.rennes@dgifp.finances.gouv.fr

Section : 0A

Échelle d'origine : 1/5000

Échelle d'édition : 1/4000

Date d'édition : 07/01/2010
(fuseau horaire de Paris)

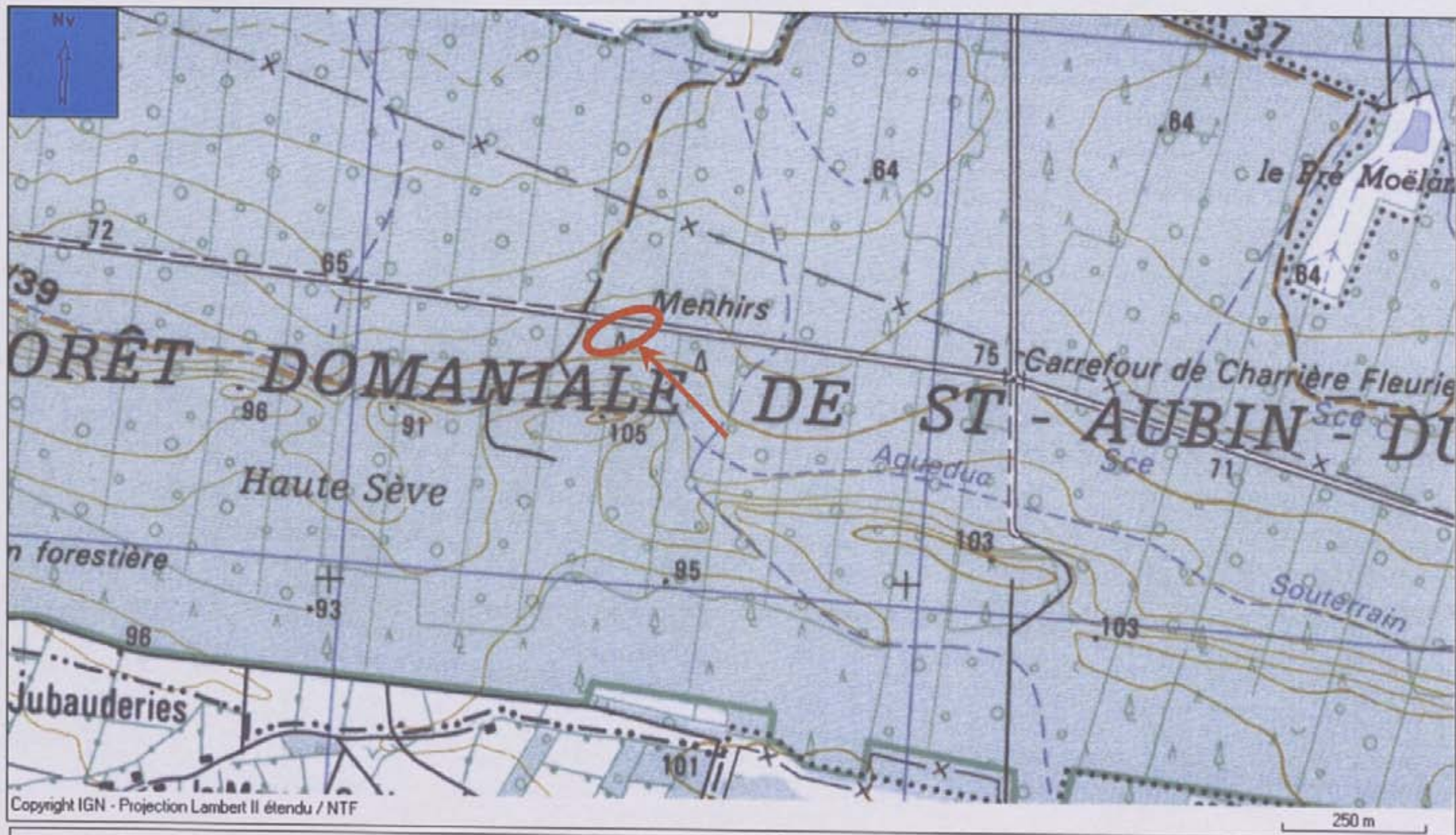
Forêt de Haute Sève
Les Roches Piquées 1

Cet extrait de plan vous est délivré par :

cadastre.gouv.fr

©2007 Ministère du budget, des comptes
publics et de la fonction publique





Commune de Saint-Aubin-du-Cormier (Ille-et-Vilaine)
 Forêt domaniale de Saint-Aubin-du-Cormier
Les Roches Piquées 1

Carte IGN - 1 : 25000 - 1217 E - 2000
 SAINT-AUBIN-D'AUBIGNE
 Coordonnées : X : 316.480 - Y : 2371.344 - Z : 74 m

Annexe

Le menhir déjà connu et déclaré (N° 5 sur le plan) a une forme d'obélisque à base trapézoïdale irrégulière. Il est en grès et sa hauteur est de 2,90 m pour une section à la base de 1,64 m par 1,20m. La « cupule » visible sur la face sud-est semble être une anomalie géologique.

De nombreux blocs en grès gisent à proximité du menhir dressé.

Pour essayer de comprendre l'organisation du site, un plan d'ensemble a été réalisé.

A 20 mètres au nord-est du menhir dressé, un second menhir (N° 1 sur le plan) a été abattu vers 1875 lors d'une fouille clandestine. Sur un dessin de Danjou de la Garenne réalisé en 1846 on peut le voir encore debout. Ses dimensions sont : Longueur 3,20 m, largeur 1,25 m et épaisseur 0,90 m.

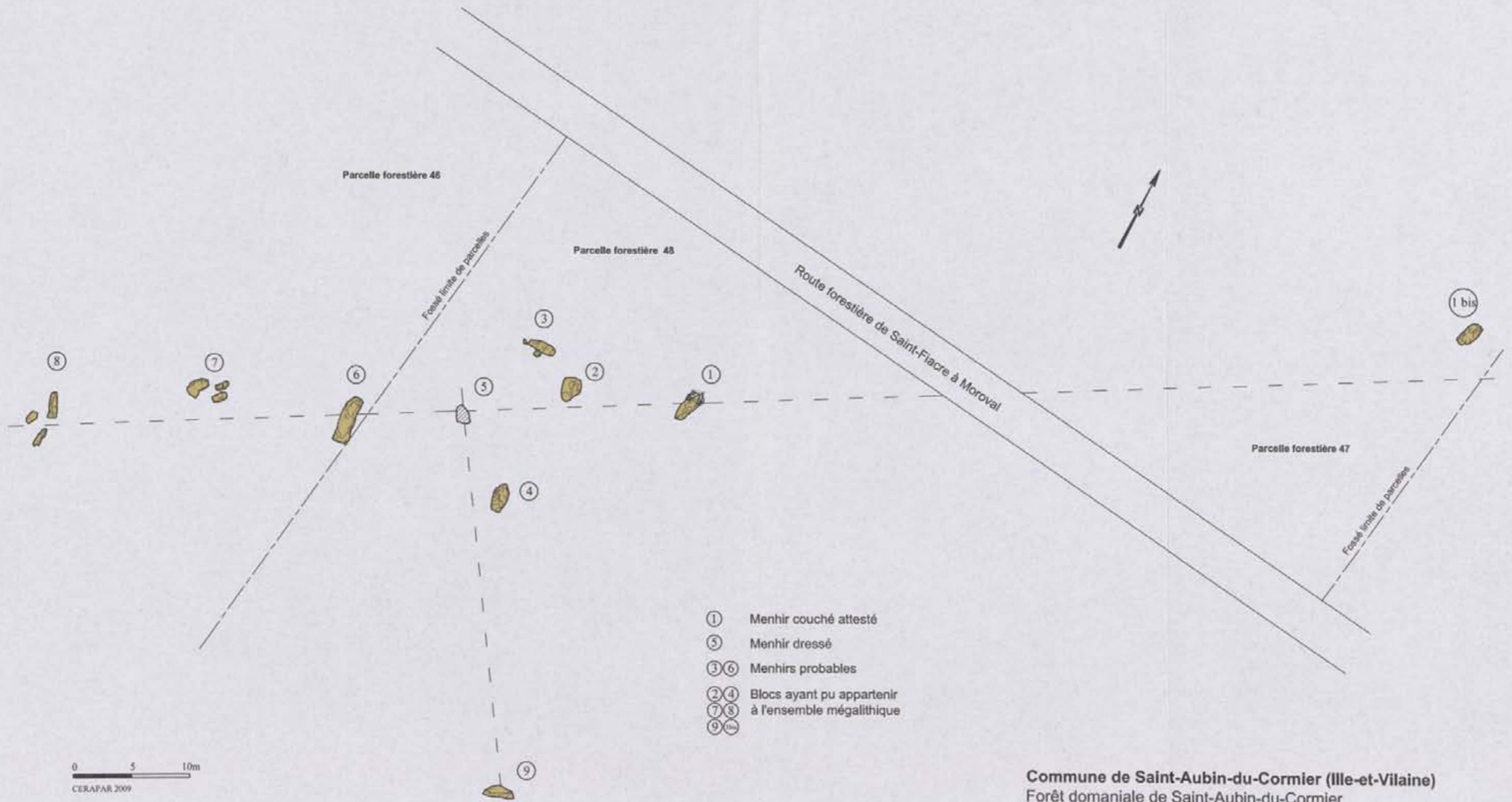
P. Bézier et L. Collin signalent un troisième probable menhir couché (N° 3 sur le plan) Longueur 2,30 m, largeur 0,85 m et épaisseur 0,55 m.

Dans l'environnement immédiat, de nombreux blocs apparaissent, le bloc (N° 6 sur le plan) pourrait être, de part sa forme et ses dimensions (4,30 m de longueur pour 1,30m de largeur), un menhir couché. D'autres blocs (N° 1bis, 2, 4, 7, 8 et 9 sur le plan) ont peut-être été abattus et débités.

L'existence d'une organisation (alignement de menhirs détruit?) n'est pas à exclure.



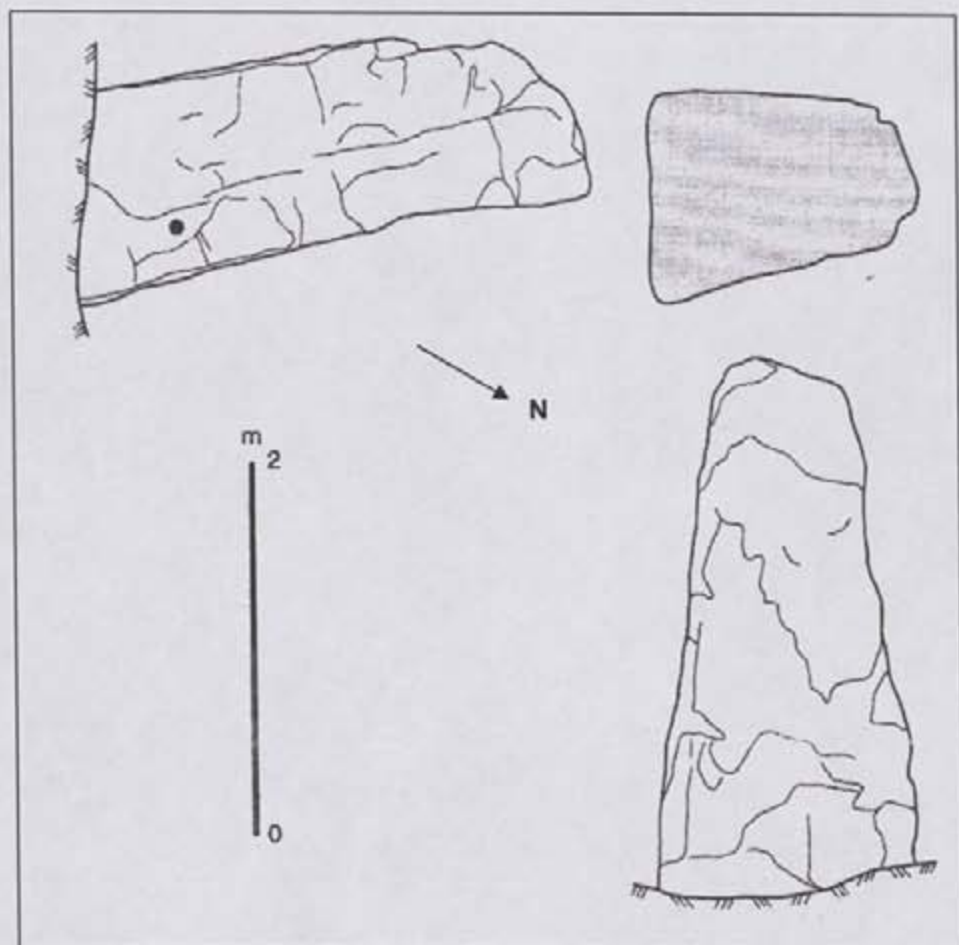
Le menhir N° 1 en avant plan avant qu'il ne soit renversé vers 1875 par des « chercheurs de trésor ». En arrière plan le menhir N° 5. (dessin de Th. Danjou de la Garenne, 1846)



- ① Menhir couché attesté
- ⑤ Menhir dressé
- ③⑥ Menhirs probables
- ②④ Blocs ayant pu appartenir à l'ensemble mégalithique
- ⑦⑧
- ⑨
- ① bis

Commune de Saint-Aubin-du-Cormier (Ille-et-Vilaine)
 Forêt domaniale de Saint-Aubin-du-Cormier
 Les Roches Piquées "1" : Plan des blocs dans l'environnement du menhir dressé

0 5 10m
 CERAFAR 2009



Plan du menhir N° 5 (relevé de Loïc Langouët)



Le menhir N° 5 vue sud-est



Le menhir N° 5 vue nord-est



Menhir n°1 renversé



Bloc N° 3 : possible menhir renversé



Bloc N°7



Bloc N°6 : possible menhir renversé



Bloc N°2



Bloc N°8

Département :
ILLE ET VILAINE

Commune :
SAINT-AUBIN-DU-CORMIER

Section : 0A

Échelle d'origine : 1/5000

Échelle d'édition : 1/4000

Date d'édition : 07/01/2010
(fuseau horaire de Paris)

©2007 Ministère du budget, des comptes
publics et de la fonction publique

DIRECTION GÉNÉRALE DES FINANCES PUBLIQUES

EXTRAIT DU PLAN CADASTRAL INFORMATISÉ

Le plan visualisé sur cet extrait est géré
par le centre des impôts foncier suivant :
RENNES (Pôle Topographie et Gestion
Cadastrale)
Accueil 2, boulevard Magenta BP 12301
35023 RENNES Cedex 9
tél. 02.99.29.37.55 - fax 02.99.29.37.85
ptgc.350.rennes@dgfip.finances.gouv.fr

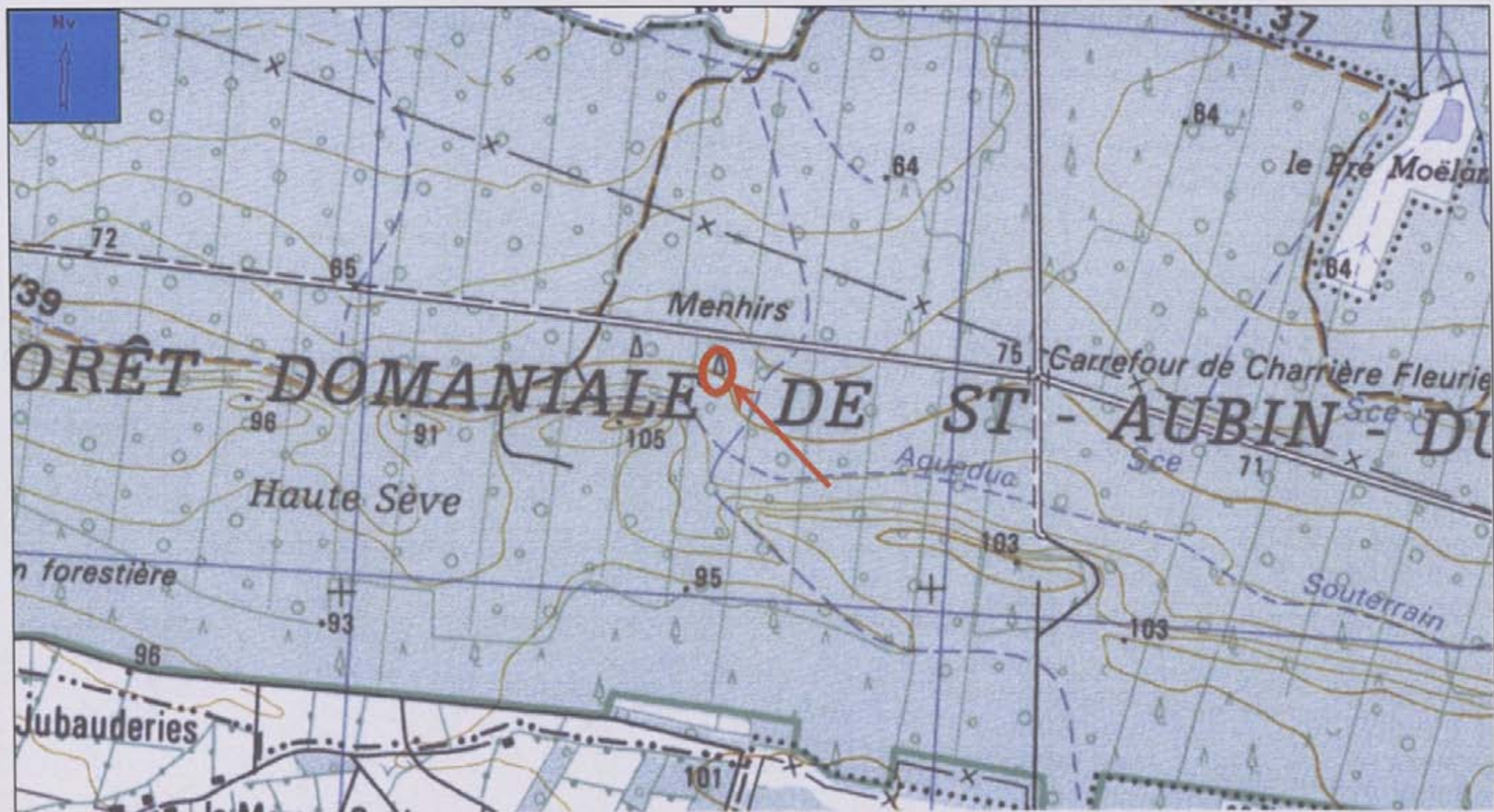
Cet extrait de plan vous est délivré par :

cadastre.gouv.fr

Forêt de Haute Sève

Les Roches Piquées 2






Copyright IGN - Projection Lambert II étendu / NTF

Commune de Saint-Aubin-du-Cormier (Ille-et-Vilaine)
 Forêt domaniale de Saint-Aubin-du-Cormier
 Les Roches Piquées 2

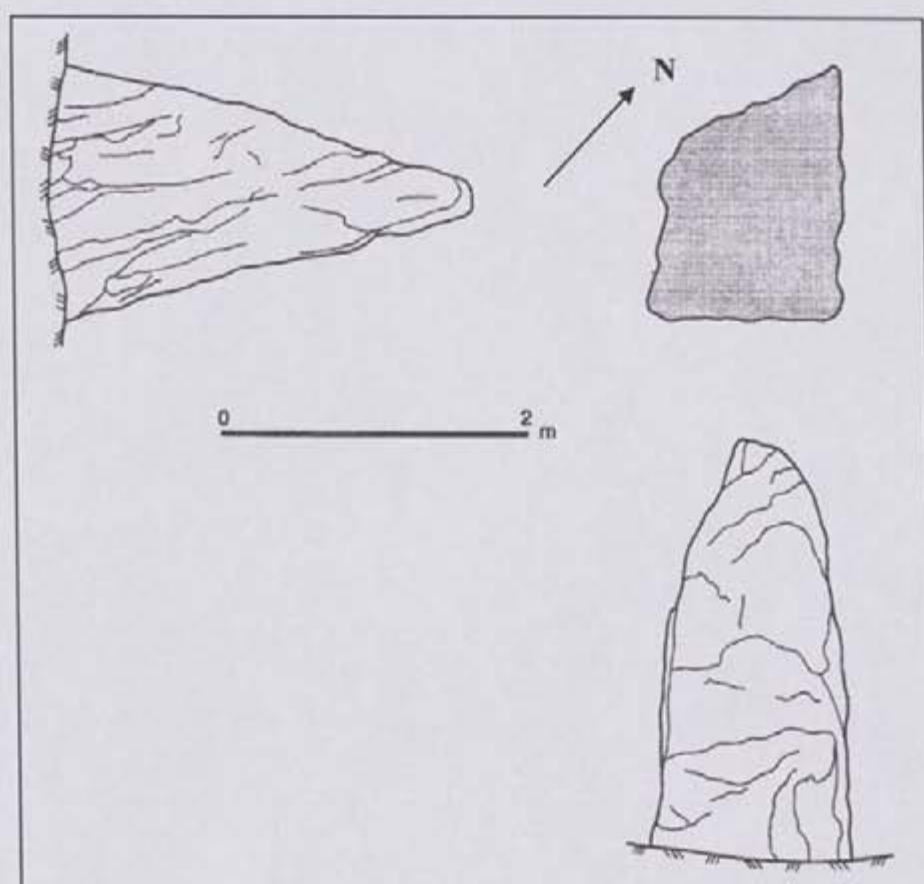
Carte IGN - 1 : 25000 - 1217 E - 2000
 SAINT-AUBIN-D'AUBIGNE
 Coordonnées : X : 316.600 - Y : 2371.283 - Z : 75 m

- ① Menhir dressé
- ② Possible menhir couché
- ③ Pierres de calage
- ④ Fosse



Commune de Saint-Aubin-du-Cormier (Ille-et-Vilaine)
 Forêt domaniale de Saint-Aubin-du-Cormier
 Les Roches Piquées "2" : plan d'ensemble

Les Roches Piquées 2



Plan du menhir (relevé de Loïc Langouët)



Vue de la face sud-ouest



Vue de la face sud-est

Département :
ILLE ET VILAINE

Commune :
SAINT-AUBIN-DU-CORMIER

Section : 0A

Échelle d'origine : 1/5000

Échelle d'édition : 1/4000

Date d'édition : 07/01/2010
(fuseau horaire de Paris)

©2007 Ministère du budget, des comptes
publics et de la fonction publique

DIRECTION GÉNÉRALE DES FINANCES PUBLIQUES

EXTRAIT DU PLAN CADASTRAL INFORMATISÉ

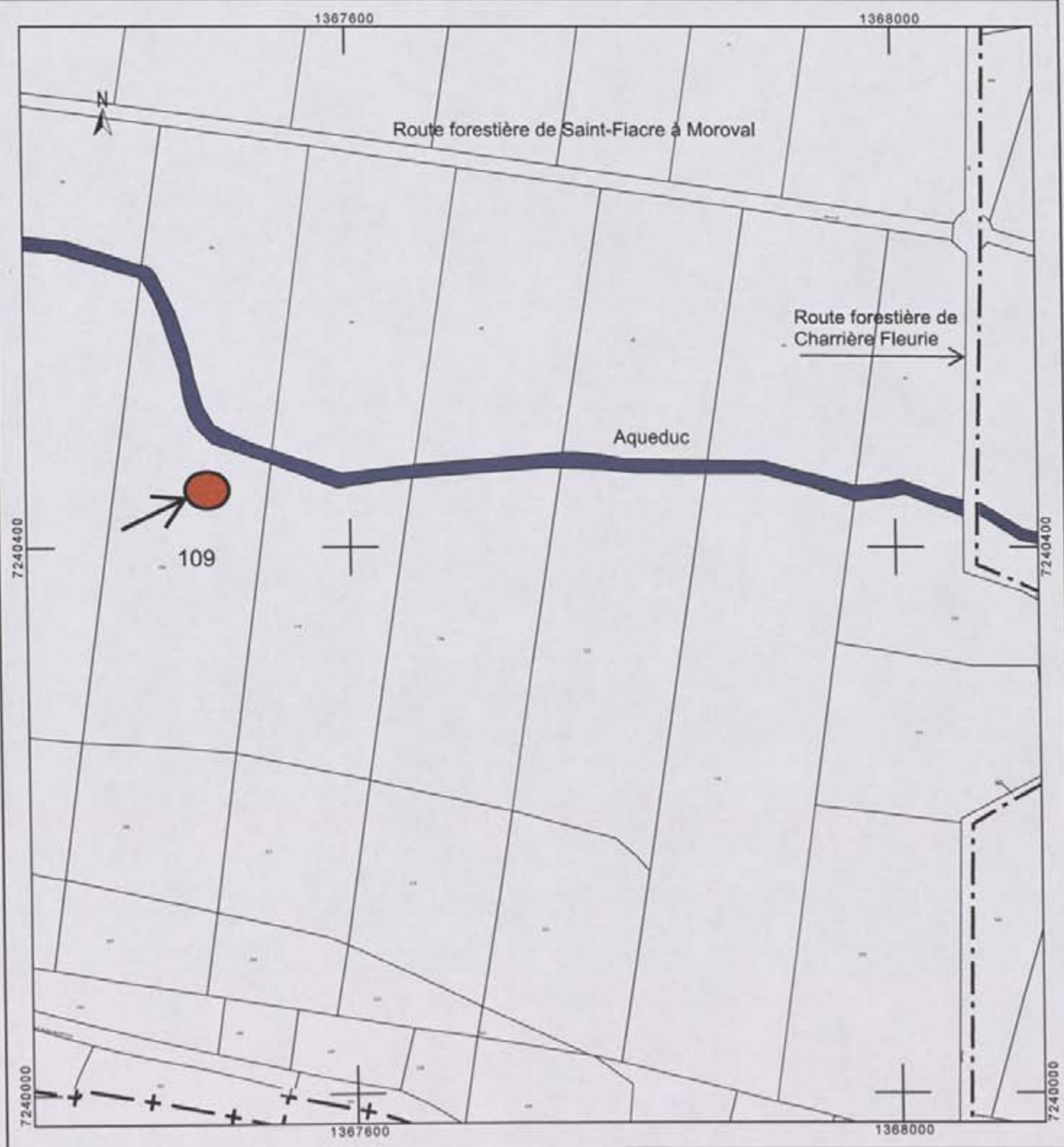
Le plan visualisé sur cet extrait est géré
par le centre des impôts foncier suivant :
RENNES (Pôle Topographie et Gestion
Cadastrale)
Accueil 2, boulevard Magenta BP 12301
35023 RENNES Cedex 9
tél. 02.99.29.37.55 -fax 02.99.29.37.85
ptgc.350.rennes@dgfip.finances.gouv.fr

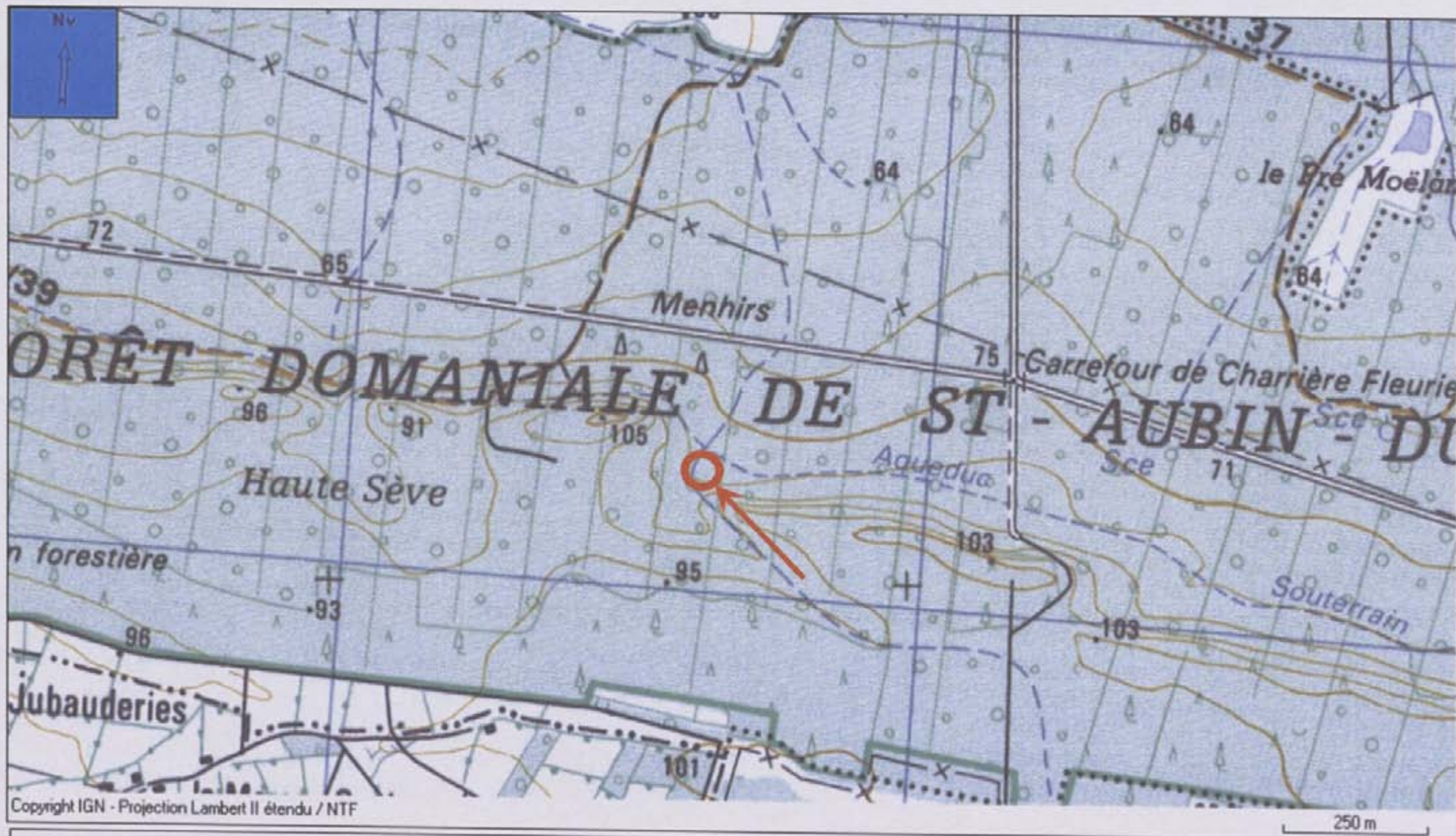
Cet extrait de plan vous est délivré par :

cadastre.gouv.fr

Forêt de Haute Sève

Les Roches Piquées 3



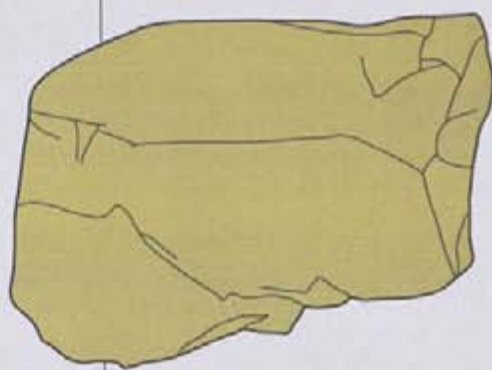


Commune de Saint-Aubin-du-Cormier (Ille-et-Vilaine)
Forêt domaniale de Saint-Aubin-du-Cormier
Les Roches Piquées 3

Carte IGN - 1 : 25000 - 1217 E - 2000
SAINT-AUBIN-D'AUBIGNE
 Coordonnées : X : 316.575 - Y : 2371.122 - Z : 79 m



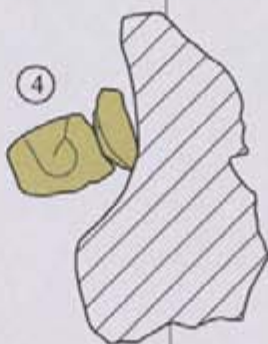
③



②



- ① Menhir dressé
- ② Possible menhir couché
- ③ Bloc couché
- ④ Pierres de calage

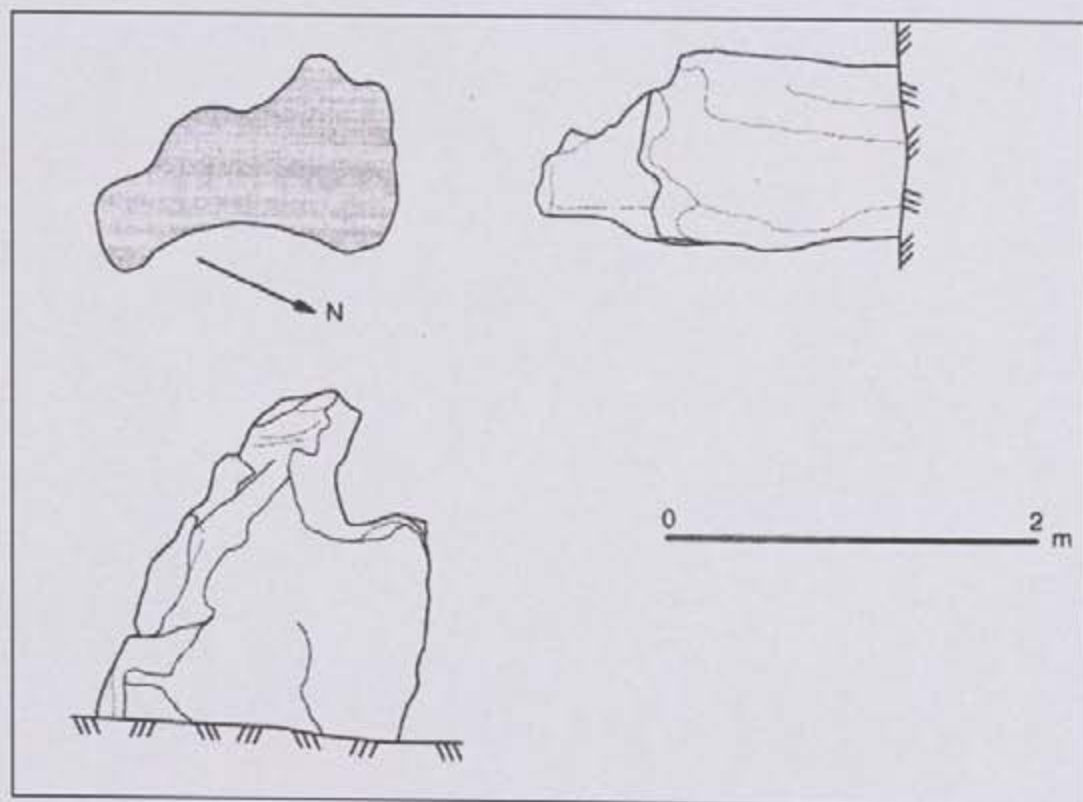


①

0 1 2m
CERAPAR 2009

Saint-Aubin-du-Cormier (Ille-et-Vilaine)
Forêt domaniale de Saint-Aubin-du-Cormier
Les Roches Piquées "3"
Base du menhir dressé et environnement immédiat

Les Roches Piquées 3



Plan du menhir (relevé de Loïc Langouët)



Vue de la face est



Vue de la face nord

Déclaration de découverte archéologique

Annexe I.1

A retourner au Service Régional de l'Archéologie de Bretagne
6, rue du Chapitre, 35044 Rennes Cedex

Première mention = Données complémentaires = Année première mention = ?

Année = Nature de l'opération = Prospection inventaire

Responsable = André CORRE Organisme = CERAPAR

Département : ILLE-ET-VILAINE Commune : Saint-Aubin-du-Cormier

Lieu-dit (du cadastre) : Forêt de Haute Sève

Lieu-dit (de l'IGN) : Forêt domaniale de Saint-Aubin-du-Cormier

Nom du site : Les Roches Piquées 4

Cadastre (Année de dernière mise à jour) : Section(s) et parcelle(s) : Section 0A 01
Parcelle 110

Observations : Cette déclaration précise l'emplacement du menhir et apporte un relevé.

Carte I.G.N.

Numéro	Nom	Année d'édition
1217E	SAINT-AUBIN-D'AUBIGNE	2000

Coordonnées Lambert zone :

Centre site : X = .

Y = .

Rayon du site (mètres) : m

Contours

xa	<input type="text"/>	<input type="text"/>	ya	<input type="text"/>	<input type="text"/>
xb	<input type="text"/>	<input type="text"/>	yb	<input type="text"/>	<input type="text"/>
xc	<input type="text"/>	<input type="text"/>	yc	<input type="text"/>	<input type="text"/>
xd	<input type="text"/>	<input type="text"/>	yd	<input type="text"/>	<input type="text"/>
xe	<input type="text"/>	<input type="text"/>	ye	<input type="text"/>	<input type="text"/>

Circonstances de la découverte :

Techniques de repérage :

Informateur :

Description des vestiges : Beau menhir en grès implanté au sud de la ligne de crête. Il est de forme prismatique à base sub-triangulaire et sa hauteur est de 4,05m pour une section à la base de 2,40m par 2,23m. Autour de ce menhir il n'y a pas suspicion d'ensemble mégalithique.

Etat de conservation : Moyen

Éléments de datation : Néant

Chronologie proposée : Néolithique

Mobilier : Oui Non Lieu de conservation :

Documentation :

Bibliographie : Paul BEZIER 1883 Inventaire des monuments mégalithiques du département d'Ille-et-Vilaine Rennes

CADRE RESERVE CELLULE CARTE ARCHEOLOGIQUE

N° de site attribué

Code AP/AH

N° d'enregistrement DRACAR

Modification

Département :
ILLE ET VILAINE

Commune :
SAINT-AUBIN-DU-CORMIER

Section : 0A

Échelle d'origine : 1/5000

Échelle d'édition : 1/4000

Date d'édition : 07/01/2010
(fuseau horaire de Paris)

©2007 Ministère du budget, des comptes
publics et de la fonction publique

DIRECTION GÉNÉRALE DES FINANCES PUBLIQUES

EXTRAIT DU PLAN CADASTRAL INFORMATISÉ

Le plan visualisé sur cet extrait est géré
par le centre des impôts foncier suivant :
RENNES (Pôle Topographie et Gestion
Cadastrale)
Accueil 2, boulevard Magenta BP 12301
35023 RENNES Cedex 9
tél. 02.99.29.37.55 -fax 02.99.29.37.85
ptgc.350.rennes@dgfip.finances.gouv.fr

Cet extrait de plan vous est délivré par :

cadastre.gouv.fr

Forêt de Haute Sève

Les Roches Piquées 4

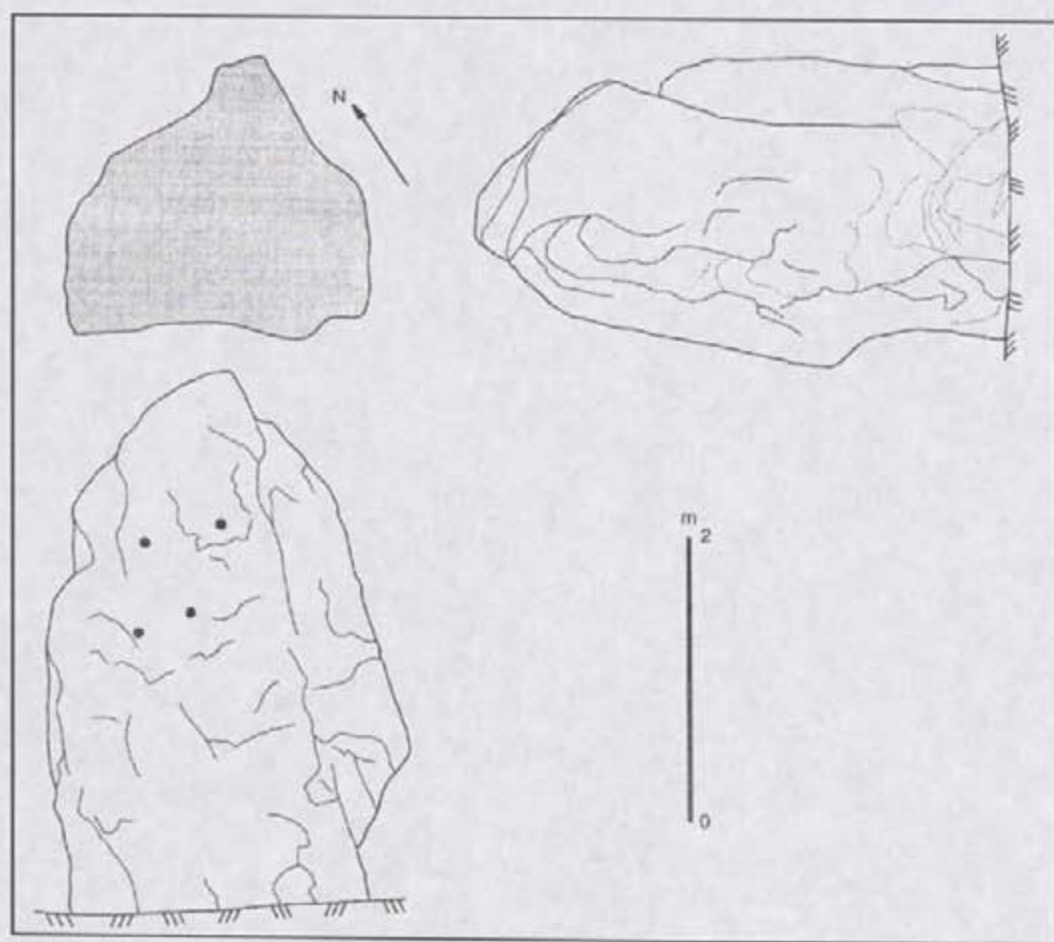




Commune de Saint-Aubin-du-Cormier (Ille-et-Vilaine)
Forêt domaniale de Saint-Aubin-du-Cormier
Les Roches Piquées 4

Carte IGN - 1 : 25000 - 1217 E - 2000
 SAINT-AUBIN-D'AUBIGNE
 Coordonnées : X : 316.643 - Y : 2370.969 - Z : 90 m

Les Roches Piquées 4



Plan du menhir (relevé de Loïc Langouët)



Vue de la face sud-ouest



Vue de la face sud-est

Département :
ILLE ET VILAINE

Commune :
SAINT-AUBIN-DU-CORMIER

Section : 0A

Échelle d'origine : 1/5000

Échelle d'édition : 1/4000

Date d'édition : 07/01/2010
(fuseau horaire de Paris)

©2007 Ministère du budget, des comptes
publics et de la fonction publique

DIRECTION GÉNÉRALE DES FINANCES PUBLIQUES

EXTRAIT DU PLAN CADASTRAL INFORMATISÉ

Le plan visualisé sur cet extrait est géré
par le centre des impôts foncier suivant :
RENNES (Pôle Topographie et Gestion
Cadastrale)
Accueil 2, boulevard Magenta BP 12301
35023 RENNES Cedex 9
tél. 02.99.29.37.55 - fax 02.99.29.37.85
ptgc.350.rennes@dgifp.finances.gouv.fr

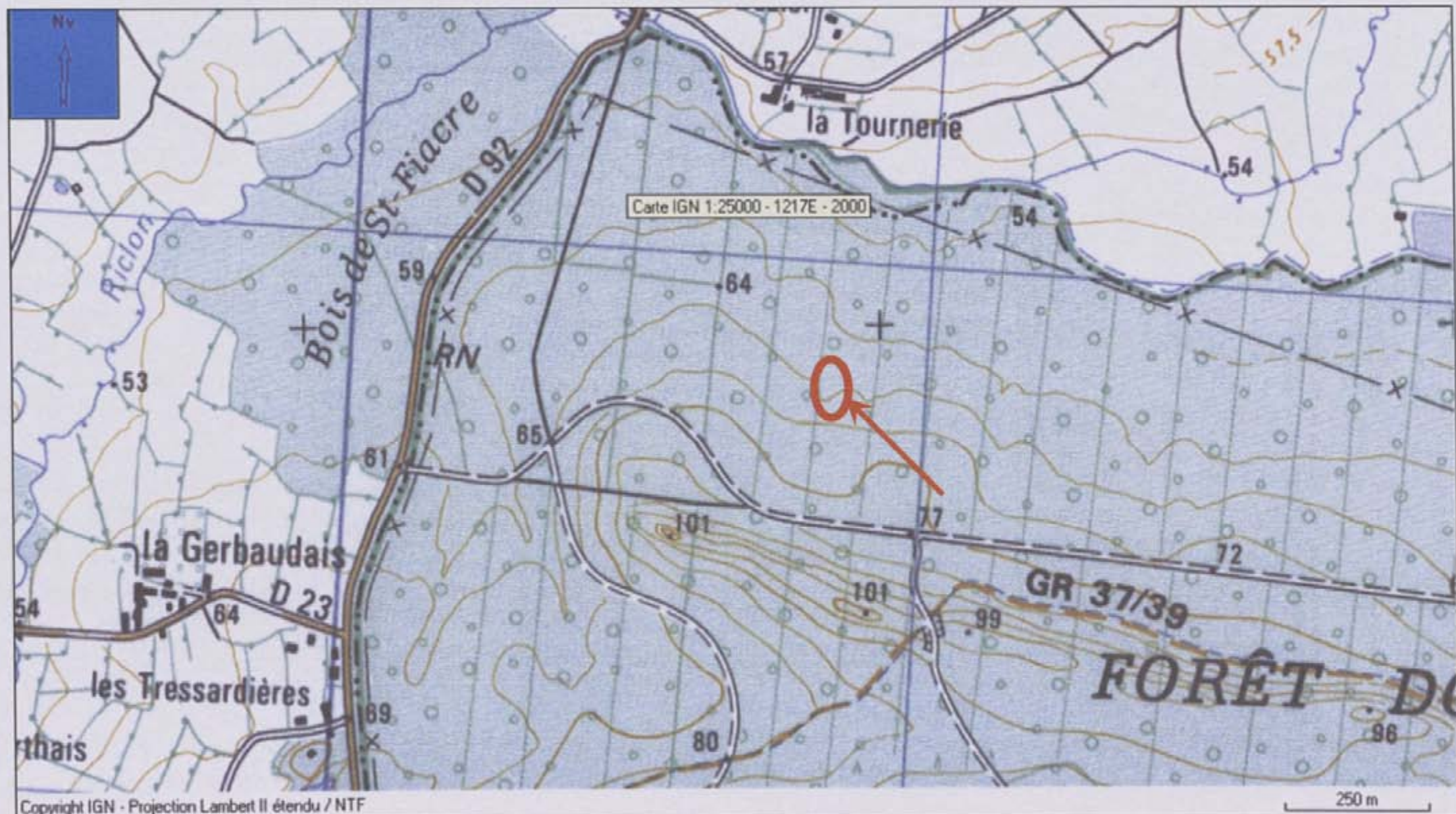
Cet extrait de plan vous est délivré par :

cadastre.gouv.fr

Forêt de Haute Sève

"L'Escalier du Juge"





Commune de Saint-Aubin-du-Cormier (Ille-et-Vilaine)
Forêt domaniale de Saint-Aubin-du-Cormier
Site de « l'Escalier du Juge »

Carte IGN - 1 : 25000 - 1217 E - 2000
SAINT-AUBIN-D'AUBIGNE
 Coordonnées : X : 314.875 - Y : 2371.773 - Z : 65 m

Annexe

Au nord de l'allée forestière de Saint-Fiacre à Moroval de nombreux blocs gisent au sol sur une distance de 350 mètres. Tous ces blocs, en grès ou quartzite, se trouvent sur une pente légèrement descendante orientée nord nord-est (plan ci-dessous).

L'Escalier du Juge, menhir connu, fait partie de cet ensemble. C'est dans l'environnement immédiat de ce mégalithe qu'un plan des blocs significatifs a été réalisé (voir page suivante).

Le menhir (N° 3 sur le plan) se trouve au point le plus bas et au nord d'une petite dépression d'environ 25 m de diamètre. Il a une forme prismatique, sa hauteur est de 3,20 m pour une section à la base de 2,90 m par 1,40 m. Sur le sommet du mégalithe, de nombreuses géodes de dimensions moyennes de 20 cm par 12 cm à l'ouverture et profondes de 5 à 15 cm, sont visibles.

A 1,45 m au sud du menhir, gît un bloc de grès de 1,60 m par 0,70 m pour une épaisseur de 55 cm (N° 2 sur le plan). Sa forme et son usure ne laissent pas indifférent.

Le bloc cassé qui se trouve à 21,50 m au nord-nord-est du menhir (N° 5 sur le plan) est, d'après P. Henry, un menhir brisé. Il mesure, reconstitué, 2 m par 1,30 m pour une épaisseur de 0,55 m.

Le bloc le plus au nord (N° 8 sur le plan) ne mesure pas moins de 4,70 m de longueur, il pourrait très bien être, lui aussi, un menhir couché.

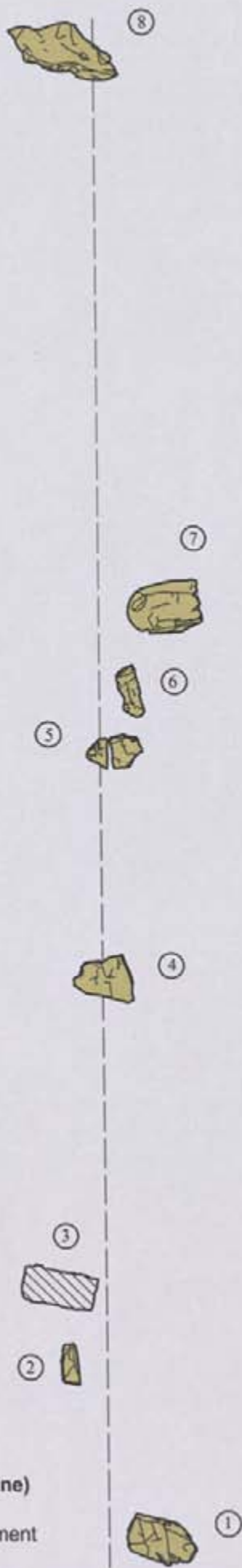
Dans ce périmètre le relevé des blocs significatifs a été réalisé (N° 1, 4, 6, 7) et l'existence d'une organisation (alignement de menhirs détruit) n'est pas à exclure.

Dans la parcelle forestière voisine (N°18) un bloc de grès veiné de quartz a une forme anthropomorphe. Il mesure 2,85 m de longueur pour une largeur de 1 m et une épaisseur de 0,60 m. Il a fait l'objet d'un relevé. Ses coordonnées Lambert II étendu sont : X = 314,784 Y = 2371,646 Z = 75 m



Emplacement approximatif des blocs (relevé GPS) au nord de l'allée forestière de Saint-Fiacre à Moroval

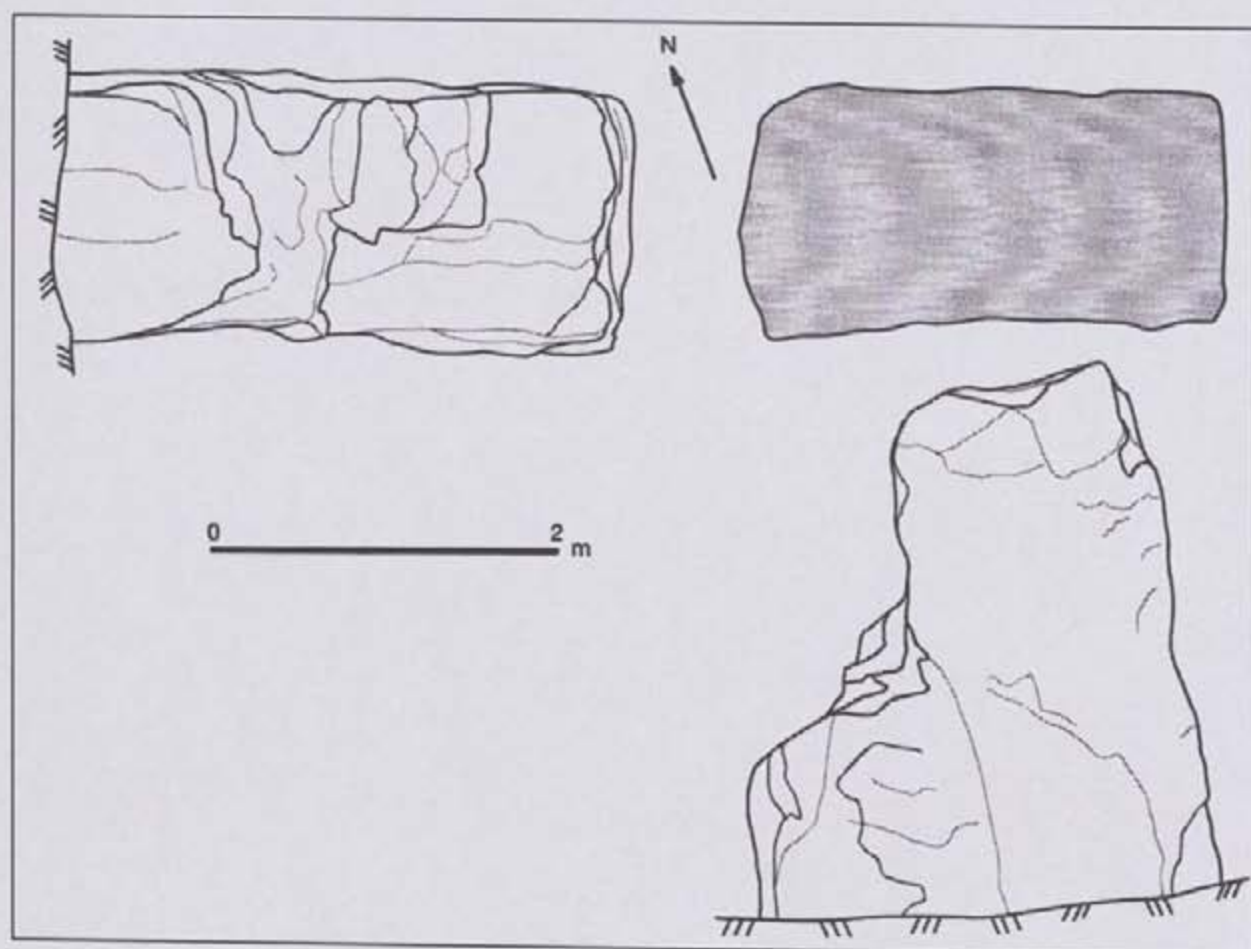
- ③ Menhir dressé
- ② ⑤ ⑧ Possibles menhirs couchés
- ① ④ Blocs ayant pu appartenir à l'ensemble mégalithique
- ⑥ ⑦




0 5 10m
CERAPAR 2009

Commune de Saint-Aubin-du-Cormier (Ille-et-Vilaine)
Forêt domaniale de Saint-Aubin-du-Cormier
L'Escalier du Juge : plan des blocs dans l'environnement
immédiat du menhir dressé

L'Escalier du Juge



Plan du menhir N° 3 (relevé de Loïc Langouët)



Vue de la face sud



Vue de la face ouest

Environnement de l'Escalier du Juge



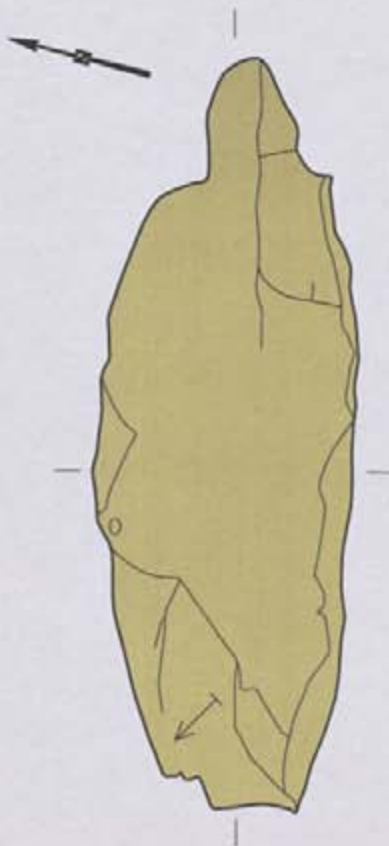
Bloc (N° 2 sur le plan) au cours des relevés




Ce bloc (N° 5 sur le plan) est un possible menhir couché brisé



Ce bloc (N° 8 sur le plan) atteint 4,70 m de longueur, c'est un possible menhir



0 1m
CERAPAR 2009



Saint-Aubin-du-Cormier (Ille-et-Vilaine)
Forêt domaniale de Saint-Aubin-du-Cormier
Parcelle forestière 18 : Bloc anthropomorphe
Vue en plan, coupes et photo du bloc

Département :
ILLE ET VILAINE

Commune :
SAINT-AUBIN-DU-CORMIER

Section : 0A

Échelle d'origine : 1/5000

Échelle d'édition : 1/4000

Date d'édition : 07/01/2010
(fuseau horaire de Paris)

©2007 Ministère du budget, des comptes
publics et de la fonction publique

DIRECTION GÉNÉRALE DES FINANCES PUBLIQUES

EXTRAIT DU PLAN CADASTRAL INFORMATISÉ

Le plan visualisé sur cet extrait est géré
par le centre des impôts foncier suivant :
RENNES (Pôle Topographie et Gestion
Cadastrale)
Accueil 2, boulevard Magenta BP 12301
35023 RENNES Cedex 9
tél. 02.99.29.37.55 - fax 02.99.29.37.85
ptgc.350.rennes@dgifp.finances.gouv.fr

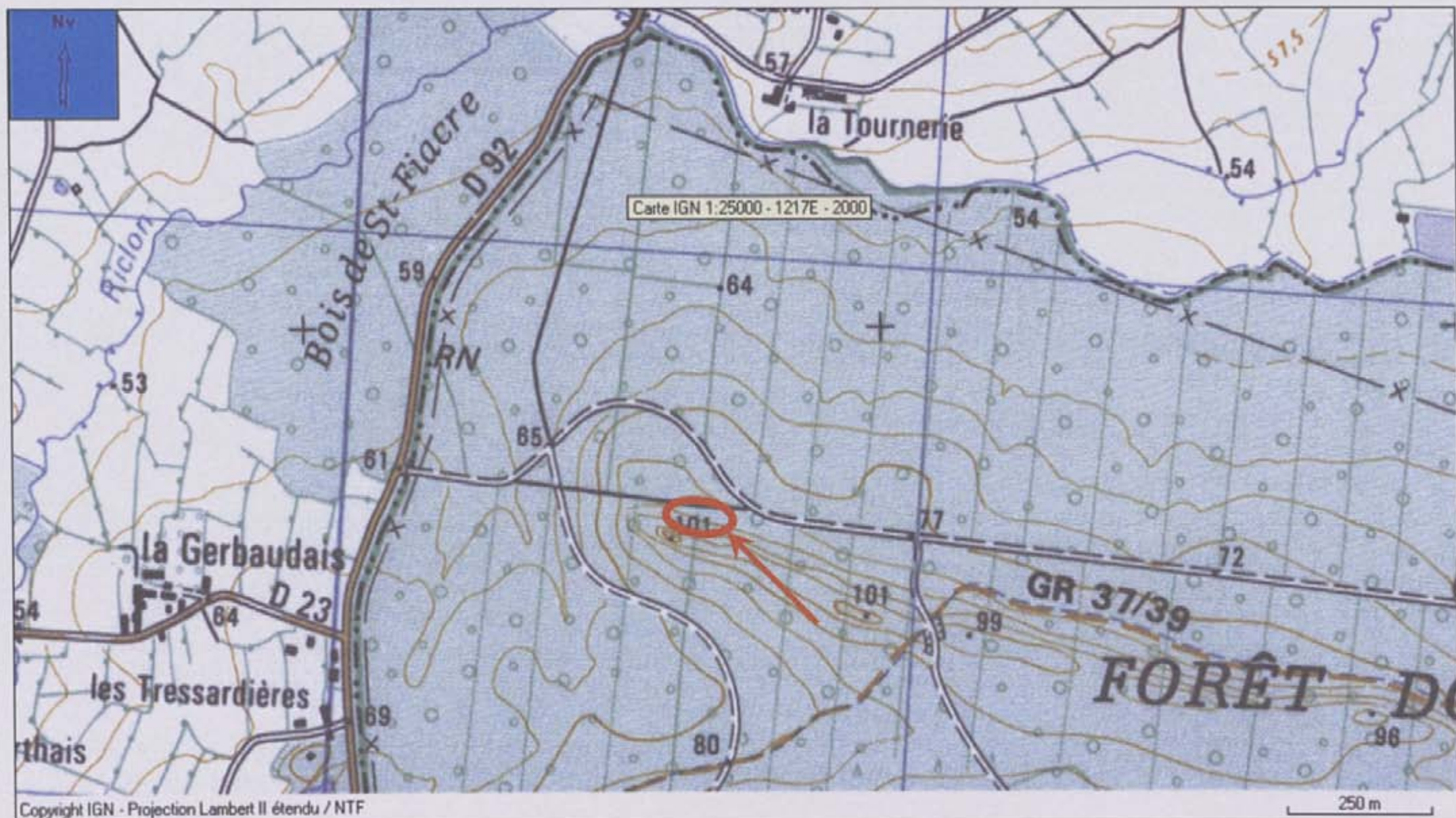
Cet extrait de plan vous est délivré par :

cadastre.gouv.fr

Forêt de Haute Sève

Possible alignement de Haute Sève

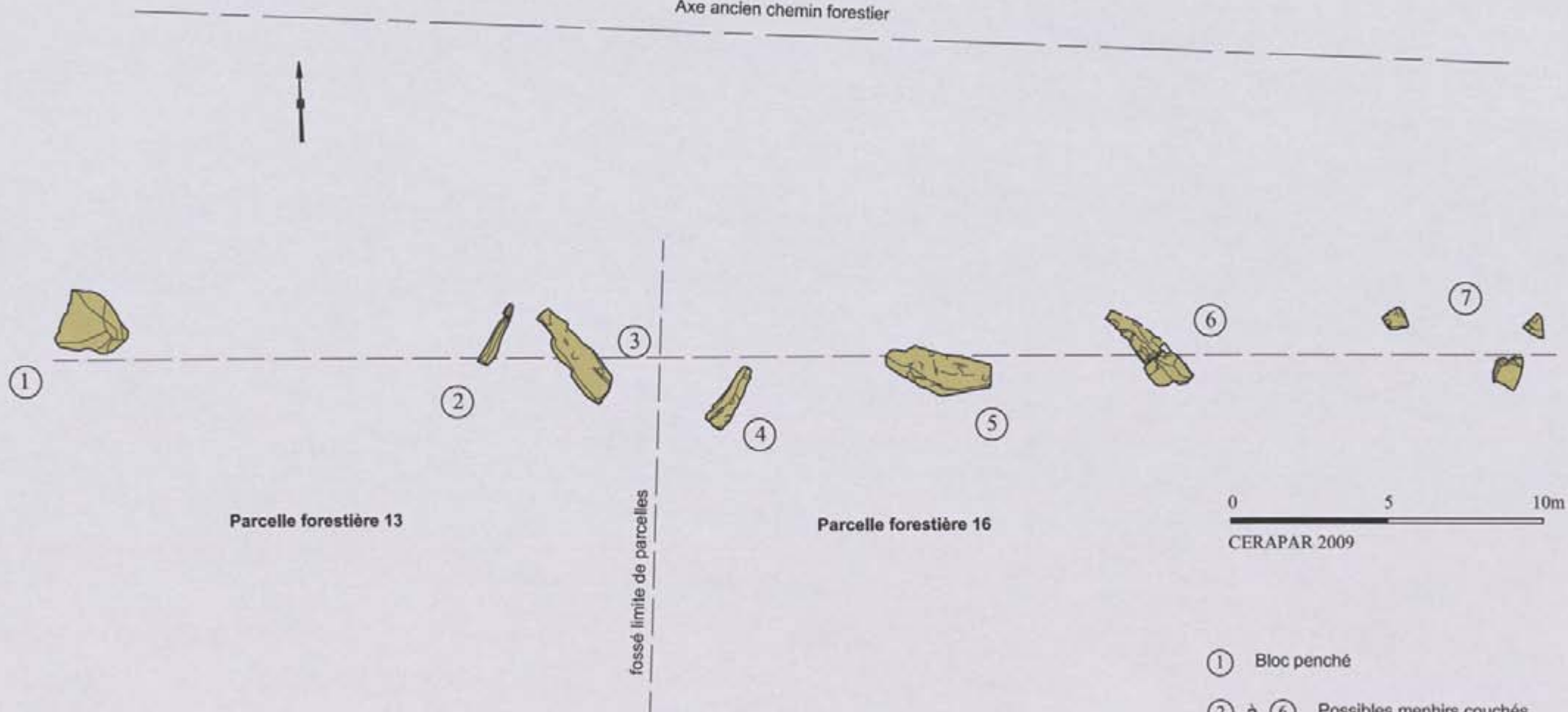




Commune de Saint-Aubin-du-Cormier (Ille-et-Vilaine)
Forêt domaniale de Saint-Aubin-du-Cormier
Possible alignement de Haute Sève

Carte IGN - 1 : 25000 - 1217 E - 2000
SAINT-AUBIN-D'AUBIGNE
 Coordonnées : X : 314.637 - Y : 2371.592 - Z : 85 m

Axe ancien chemin forestier



Parcelle forestière 13

Parcelle forestière 16

fossé limite de parcelles


0 5 10m

CERAPAR 2009

- ① Bloc penché
- ② à ⑥ Possibles menhirs couchés
- ⑦ Bloc éclaté

Commune de Saint-Aubin-du-Cormier (Ille-et-Vilaine)
Forêt domaniale de Saint-Aubin-du-Cormier
Possible alignement de Haute-Sève : plan général

Possible alignement de Haute-Sève



Les blocs N° 1 à 5 vus de l'est



Les blocs 2 à 6 vus de l'ouest



Vue est du bloc N° 1



Vue sud du bloc N° 1

Département :
ILLE ET VILAINE

Commune :
SAINT-AUBIN-DU-CORMIER

Section : 0A

Échelle d'origine : 1/5000

Échelle d'édition : 1/4000

Date d'édition : 03/01/2010
(fuseau horaire de Paris)

©2007 Ministère du budget, des comptes
publics et de la fonction publique

DIRECTION GÉNÉRALE DES FINANCES PUBLIQUES

EXTRAIT DU PLAN CADASTRAL INFORMATISÉ

Le plan visualisé sur cet extrait est géré
par le centre des impôts foncier suivant :
RENNES (Pôle Topographie et Gestion
Cadastrale)
Accueil 2, boulevard Magenta BP 12301
35023 RENNES Cedex 9
tél. 02.99.29.37.55 -fax 02.99.29.37.85
ptgc.350.rennes@dgif.finances.gouv.fr

Cet extrait de plan vous est délivré par :

cadastre.gouv.fr

Forêt de Haute Sève

*Possible menhir
de la parcelle 69*





Copyright IGN - Projection Lambert II étendu / NTF

Commune de Saint-Aubin-du-Cormier (Ille-et-Vilaine)
Forêt domaniale de Saint-Aubin-du-Cormier
Possible menhir de la parcelle 69

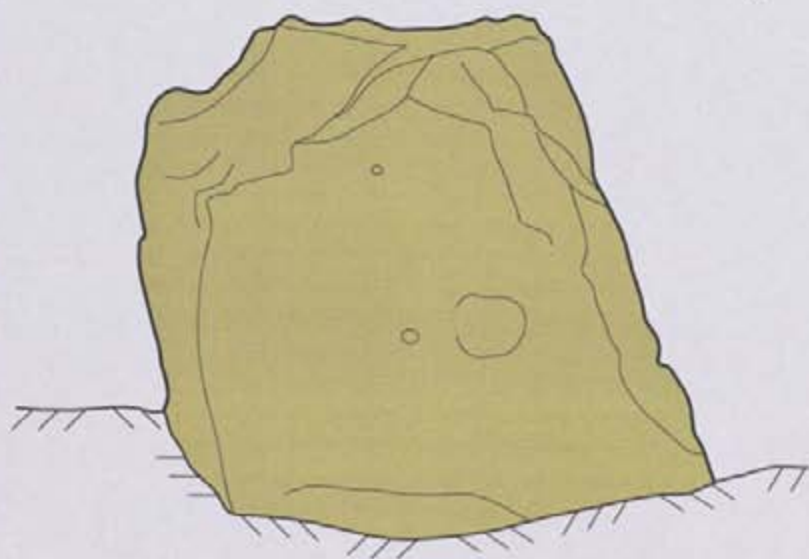
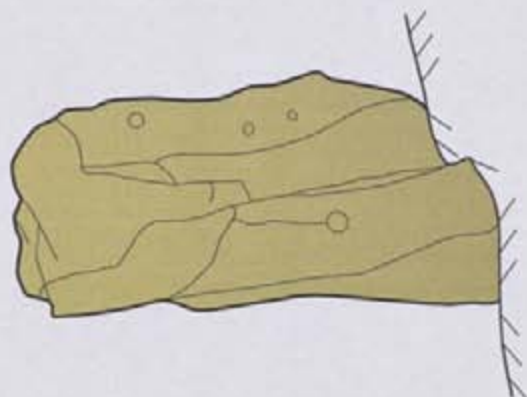
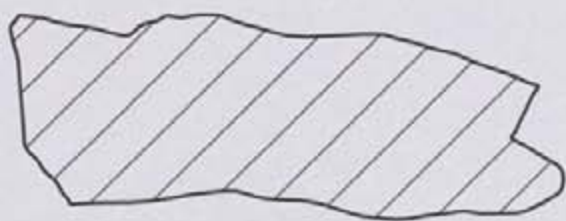
Carte IGN - 1 : 25000 - 1217 E - 2000
 SAINT-AUBIN-D'AUBIGNE
 Coordonnées : X : 317.541 - Y : 2370.905 - Z : 81 m



Vue nord



Vue ouest



CERAPAR 2009

Saint-Aubin-du-Cormier (Ille-et-Vilaine)
Forêt domaniale de Saint-Aubin-du-Cormier
Possible menhir de la parcelle forestière 69

Déclaration de découverte archéologique

Annexe I.1

A retourner au Service Régional de l'Archéologie de Bretagne
6, rue du Chapitre. 35044 Rennes CedexPremière mention = Données complémentaires = Année première mention = Année = Nature de l'opération = Prospection inventaire

Responsable = André CORRE

Organisme = CERAPAR

Département : ILLE-ET-VILAINE Commune : Saint-Aubin-du-Cormier

Lieu-dit (du cadastre) : Forêt de Haute Sève

Lieu-dit (de l'IGN) : Forêt domaniale de Saint-Aubin-du-Cormier

Nom du site : Possible menhir de la parcelle forestière 73

Cadastre (Année de dernière mise à jour) : Section(s) et parcelle(s) : Section 0A 01
Parcelle 514

Observations :

Carte I.G.N.

Numéro	Nom	Année d'édition
1217E	SAINT-AUBIN-D'AUBIGNE	2000

Coordonnées Lambert zone : Centre site : X = . Y = . Rayon du site (mètres) : m

Contours

xa	<input type="text"/>	<input type="text"/>	ya	<input type="text"/>	<input type="text"/>
xb	<input type="text"/>	<input type="text"/>	yb	<input type="text"/>	<input type="text"/>
xc	<input type="text"/>	<input type="text"/>	yc	<input type="text"/>	<input type="text"/>
xd	<input type="text"/>	<input type="text"/>	yd	<input type="text"/>	<input type="text"/>
xe	<input type="text"/>	<input type="text"/>	ye	<input type="text"/>	<input type="text"/>

Circonstances de la découverte : Prospection inventaire

Techniques de repérage : Visuelles en prospection terrestre

Informateur : Laurent GASPARETTO CERAPAR

Description des vestiges : Bloc dressé en grès de forme prismatique à base trapézoïdale de 1,30 m de hauteur pour 0,85 m de largeur et 0,50 m d'épaisseur.

Etat de conservation : Bon

Éléments de datation : Néant

Chronologie proposée : Néolithique

Mobilier : Oui Non Lieu de conservation :

Documentation :

Bibliographie :

CADRE RESERVE CELLULE CARTE ARCHEOLOGIQUE

N° de site attribué Code AP/AH N° d'enregistrement DRACAR Modification

Département :
ILLE ET VILAINE

Commune :
SAINT-AUBIN-DU-CORMIER

Section : 0A

Échelle d'origine : 1/5000

Échelle d'édition : 1/4000

Date d'édition : 03/01/2010
(fuseau horaire de Paris)

©2007 Ministère du budget, des comptes
publics et de la fonction publique

DIRECTION GÉNÉRALE DES FINANCES PUBLIQUES

EXTRAIT DU PLAN CADASTRAL INFORMATISÉ

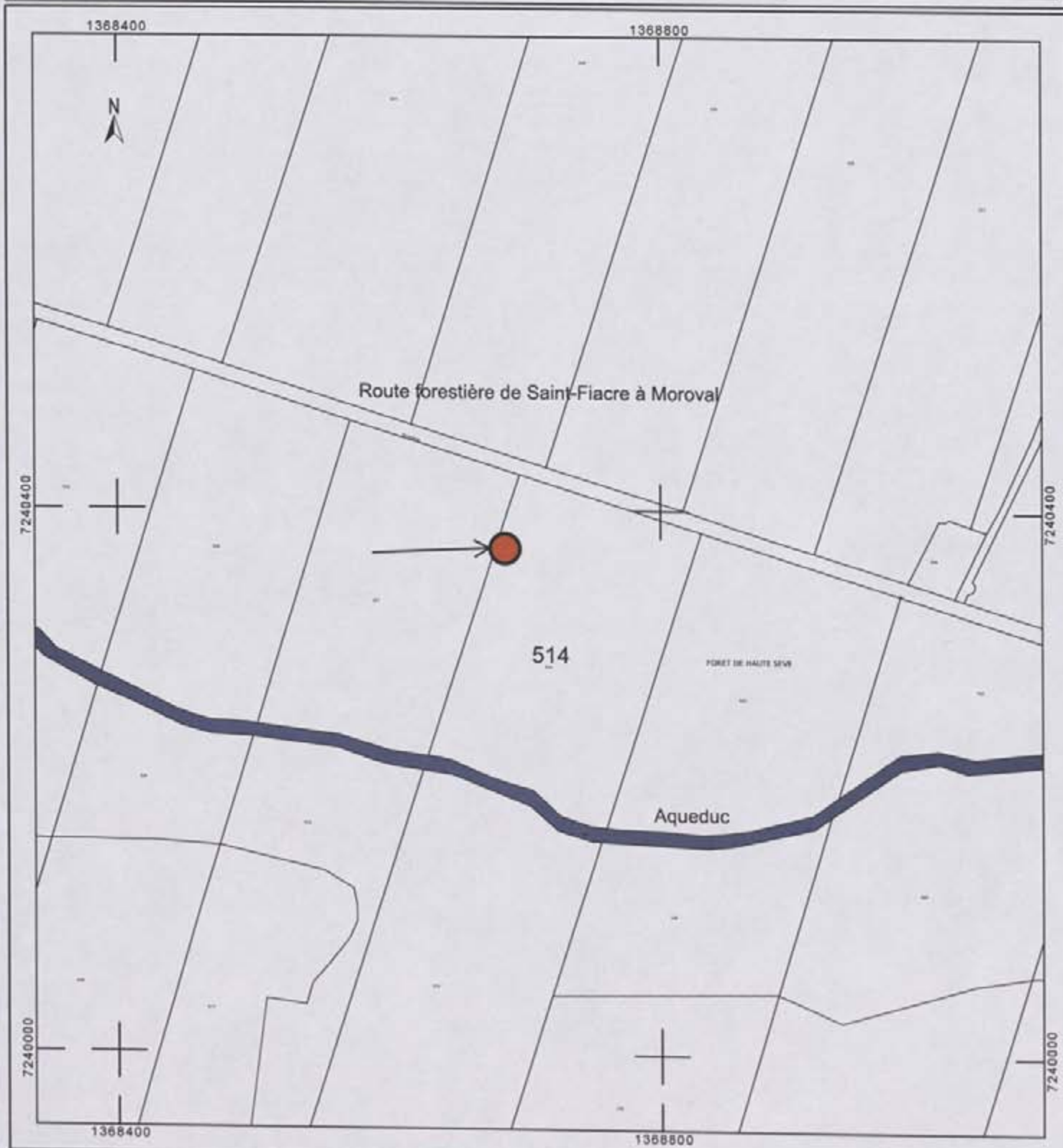
Le plan visualisé sur cet extrait est géré
par le centre des impôts foncier suivant :
RENNES (Pôle Topographie et Gestion
Cadastrale)
Accueil 2, boulevard Magenta BP 12301
35023 RENNES Cedex 9
tél. 02.99.29.37.55 -fax 02.99.29.37.85
plgc.350.rennes@dgifp.finances.gouv.fr

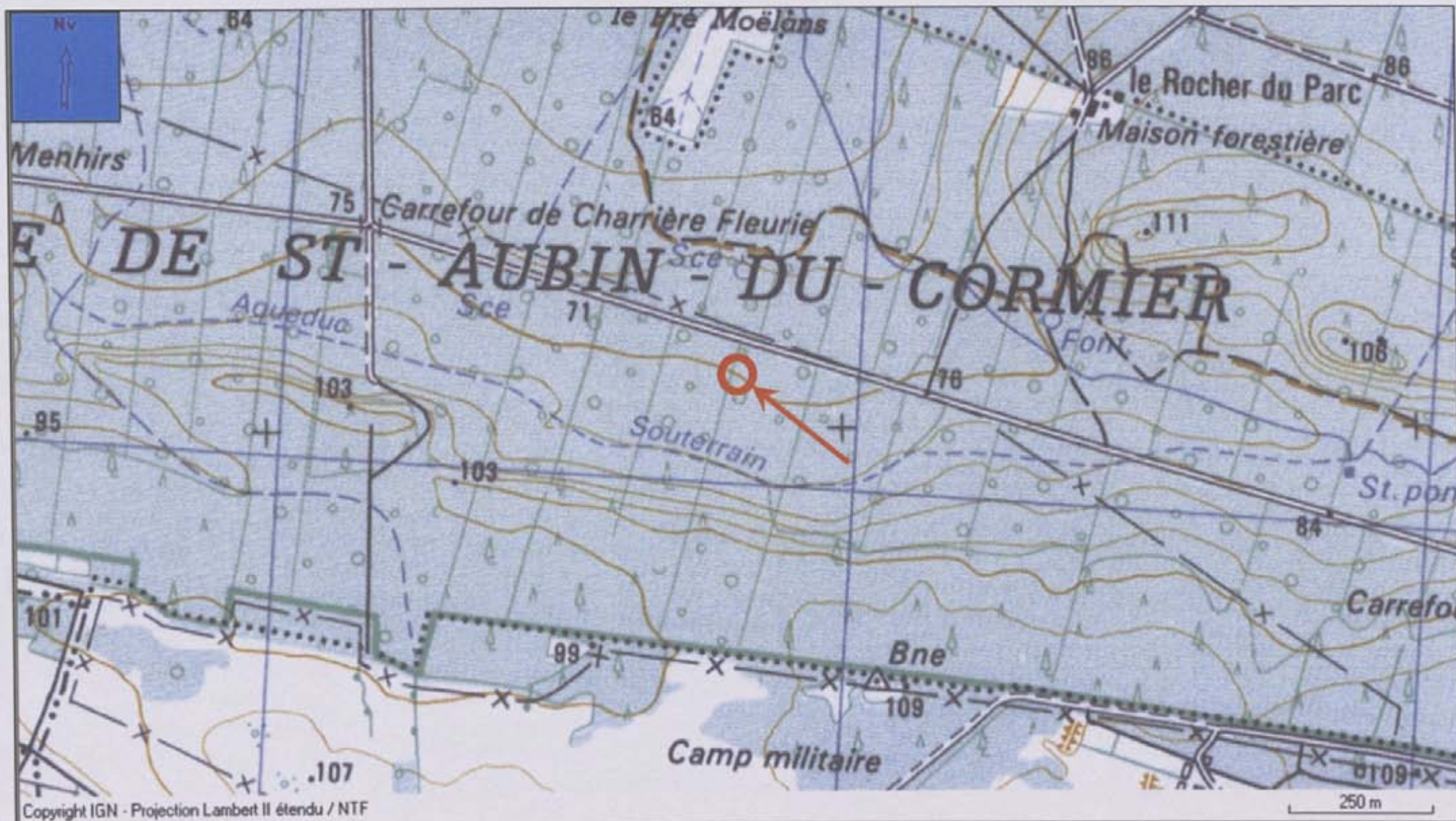
Cet extrait de plan vous est délivré par :

cadastre.gouv.fr

Forêt de Haute Sève

*Possible menhir
de la parcelle 73*





Commune de Saint-Aubin-du-Cormier (Ille-et-Vilaine)
Forêt domaniale de Saint-Aubin-du-Cormier
Possible menhir de la parcelle 73

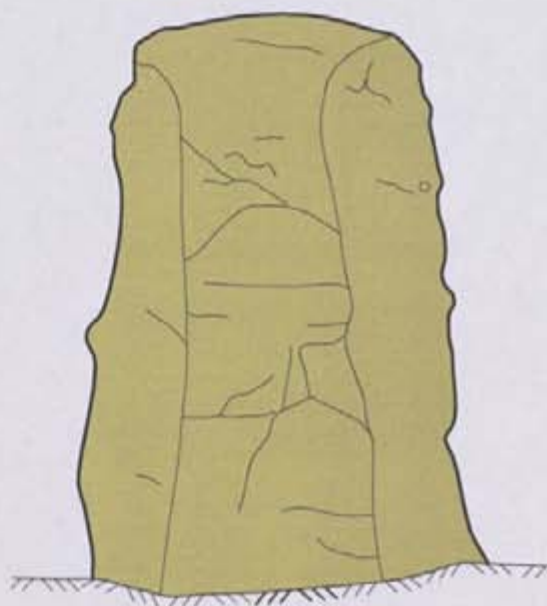

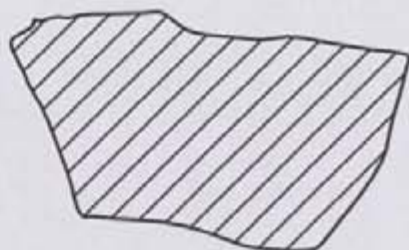
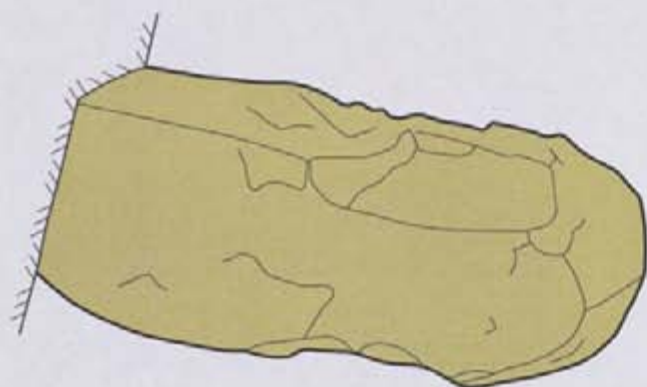
Carte IGN - 1 : 25000 - 1217 E - 2000
 SAINT-AUBIN-D'AUBIGNE
 Coordonnées : X : 317.770 - Y : 2371.027 - Z : 75 m



Vue est



Vue nord



0 1m

CERAPAR 2009

Saint-Aubin-du-Cormier (Ille-et-Vilaine)
Forêt domaniale de Saint-Aubin-du-Cormier
Possible menhir de la parcelle forestière 73

Département :
ILLE ET VILAINE

Commune :
SAINT-AUBIN-DU-CORMIER

Section : 0A

Échelle d'origine : 1/5000

Échelle d'édition : 1/4000

Date d'édition : 03/01/2010
(fuseau horaire de Paris)

©2007 Ministère du budget, des comptes
publics et de la fonction publique

DIRECTION GÉNÉRALE DES FINANCES PUBLIQUES

EXTRAIT DU PLAN CADASTRAL INFORMATISÉ

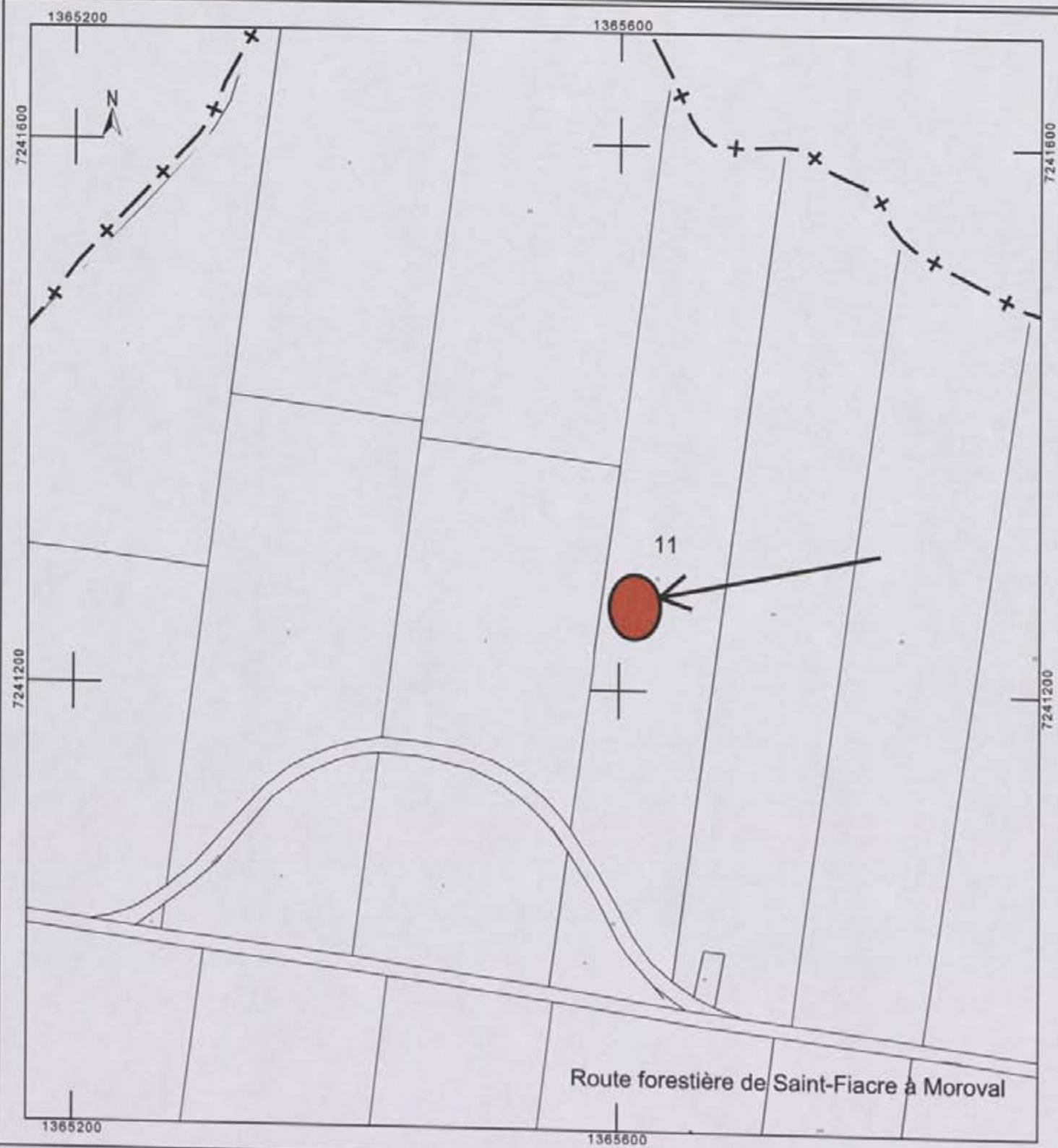
Le plan visualisé sur cet extrait est géré
par le centre des impôts foncier suivant :
RENNES (Pôle Topographie et Gestion
Cadastrale)
Accueil 2, boulevard Magenta BP 12301
35023 RENNES Cedex 9
tél. 02.99.29.37.55 -fax 02.99.29.37.85
ptgc.350.rennes@dgifp.finances.gouv.fr

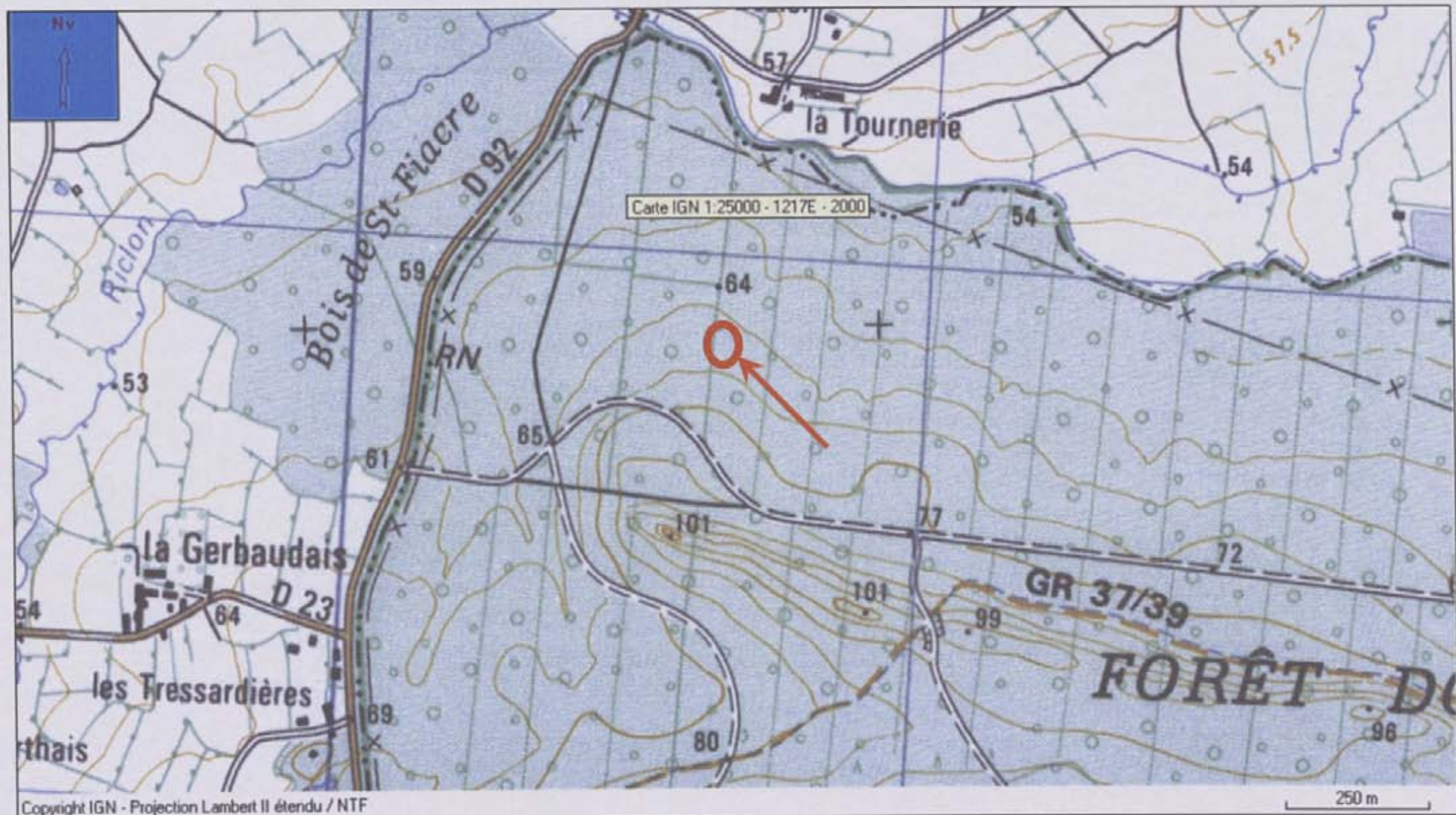
Cet extrait de plan vous est délivré par :

cadastre.gouv.fr

Forêt de Haute Sève

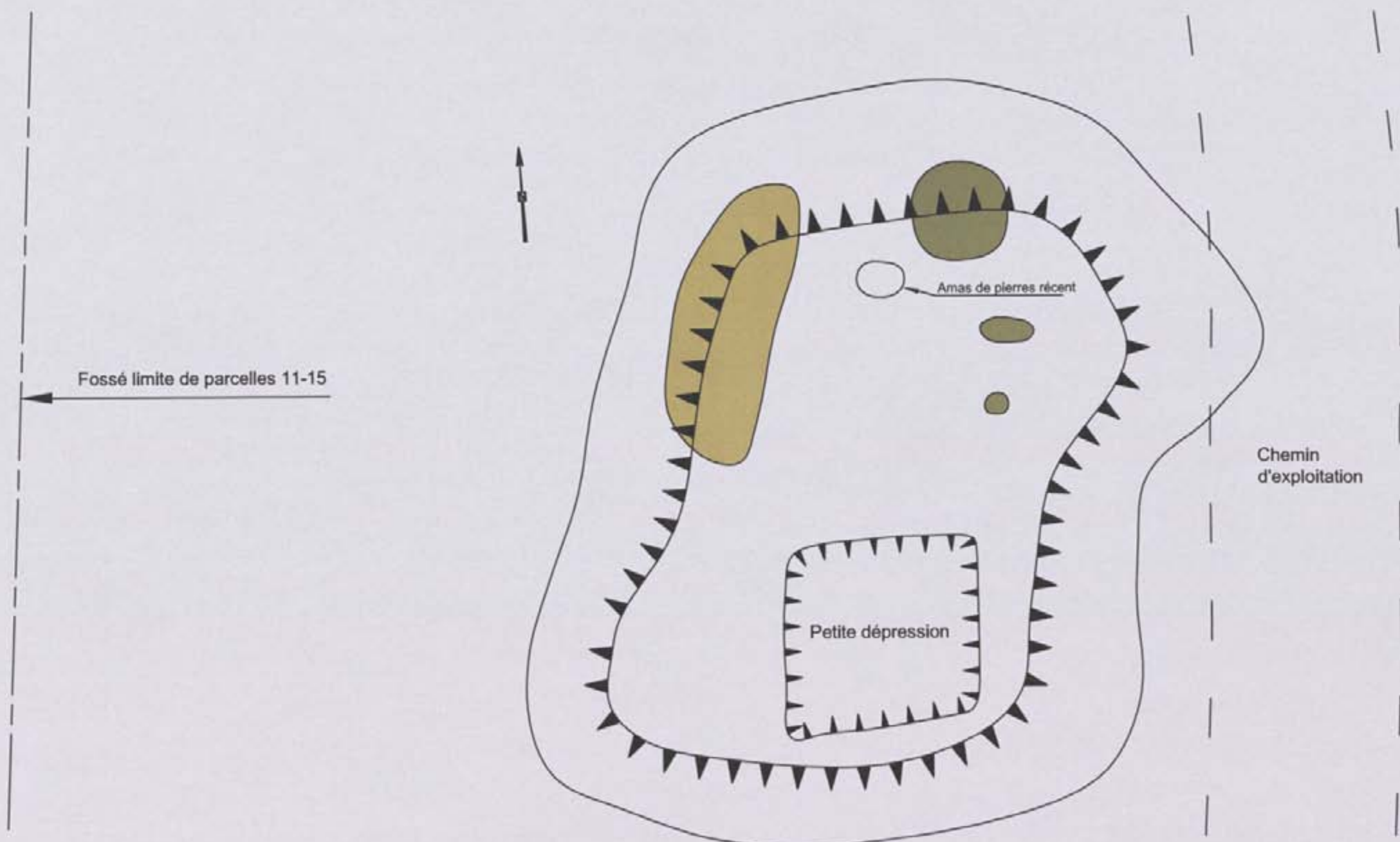
Site de la Tournerie






Commune de Saint-Aubin-du-Cormier (Ille-et-Vilaine)
Forêt domaniale de Saint-Aubin-du-Cormier
Site de la Tournerie

Carte IGN - 1 : 25000 - 1217 E - 2000
 SAINT-AUBIN-D'AUBIGNE
 Coordonnées : X : 314.689 - Y : 2371.887 - Z : 67 m



Commune de Saint-Aubin-du-Cormier (Ille-et-Vilaine)
 Forêt domaniale de Saint-Aubin-du-Cormier
 Parcelle forestière 15 - Site de la Toumerie

- Zone pierreuse
- Zone de scories



Site de la Tournerie : mobilier découvert en surface



Céramique commune et sigillée



Tegula et imbrex



Scorie de fond de four



Scorie coulée

Département :
ILLE ET VILAINE

Commune :
SAINT-AUBIN-DU-CORMIER

Section : 0A

Échelle d'origine : 1/5000

Échelle d'édition : 1/4000

Date d'édition : 03/01/2010
(fuseau horaire de Paris)

©2007 Ministère du budget, des comptes
publics et de la fonction publique

DIRECTION GÉNÉRALE DES FINANCES PUBLIQUES

EXTRAIT DU PLAN CADASTRAL INFORMATISÉ

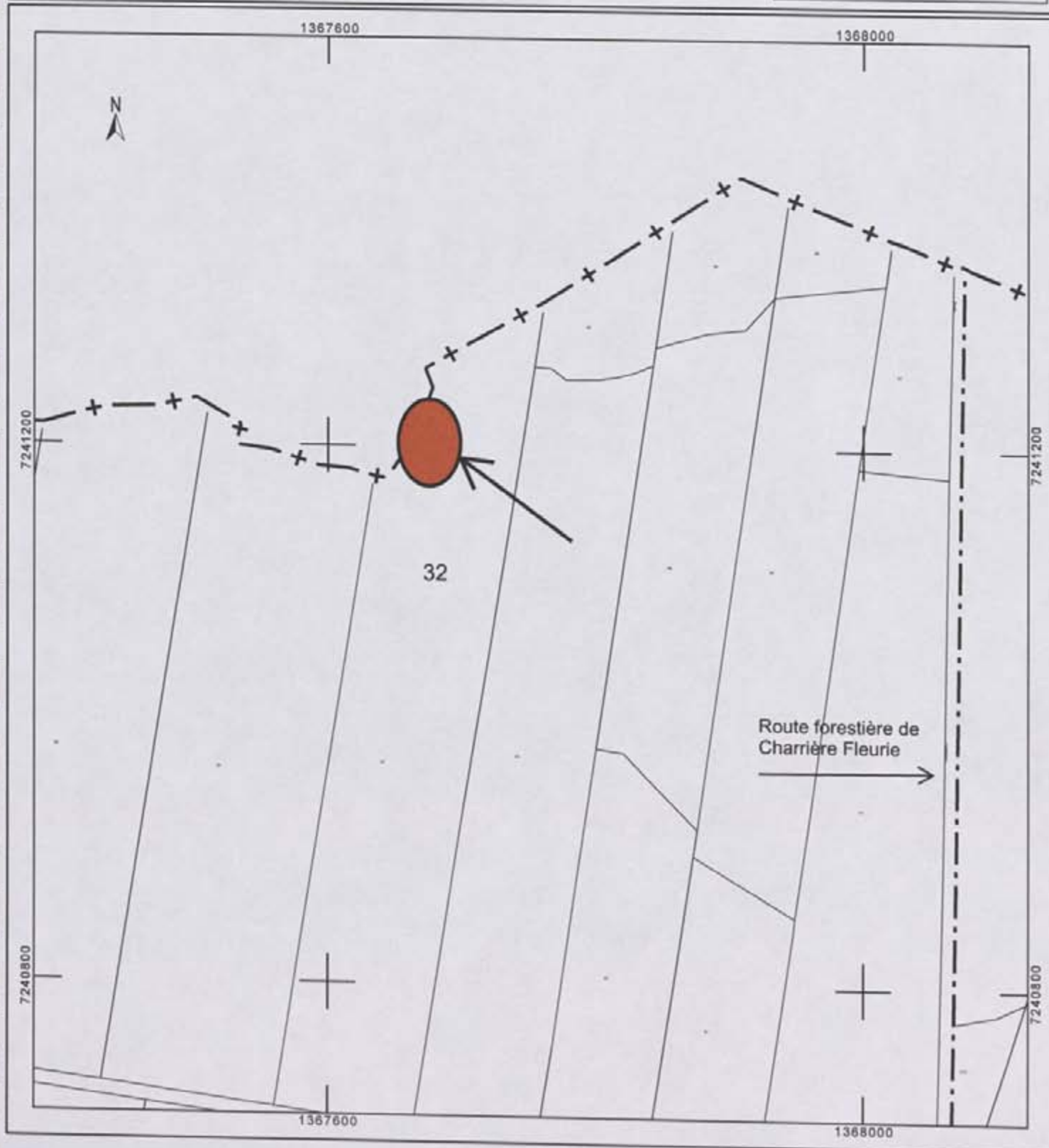
Le plan visualisé sur cet extrait est géré
par le centre des impôts foncier suivant :
RENNES (Pôle Topographie et Gestion
Cadastrale)
Accueil 2, boulevard Magenta BP 12301
35023 RENNES Cedex 9
tél. 02.99.29.37.55 - fax 02.99.29.37.85
ptgc.350.rennes@dgfip.finances.gouv.fr

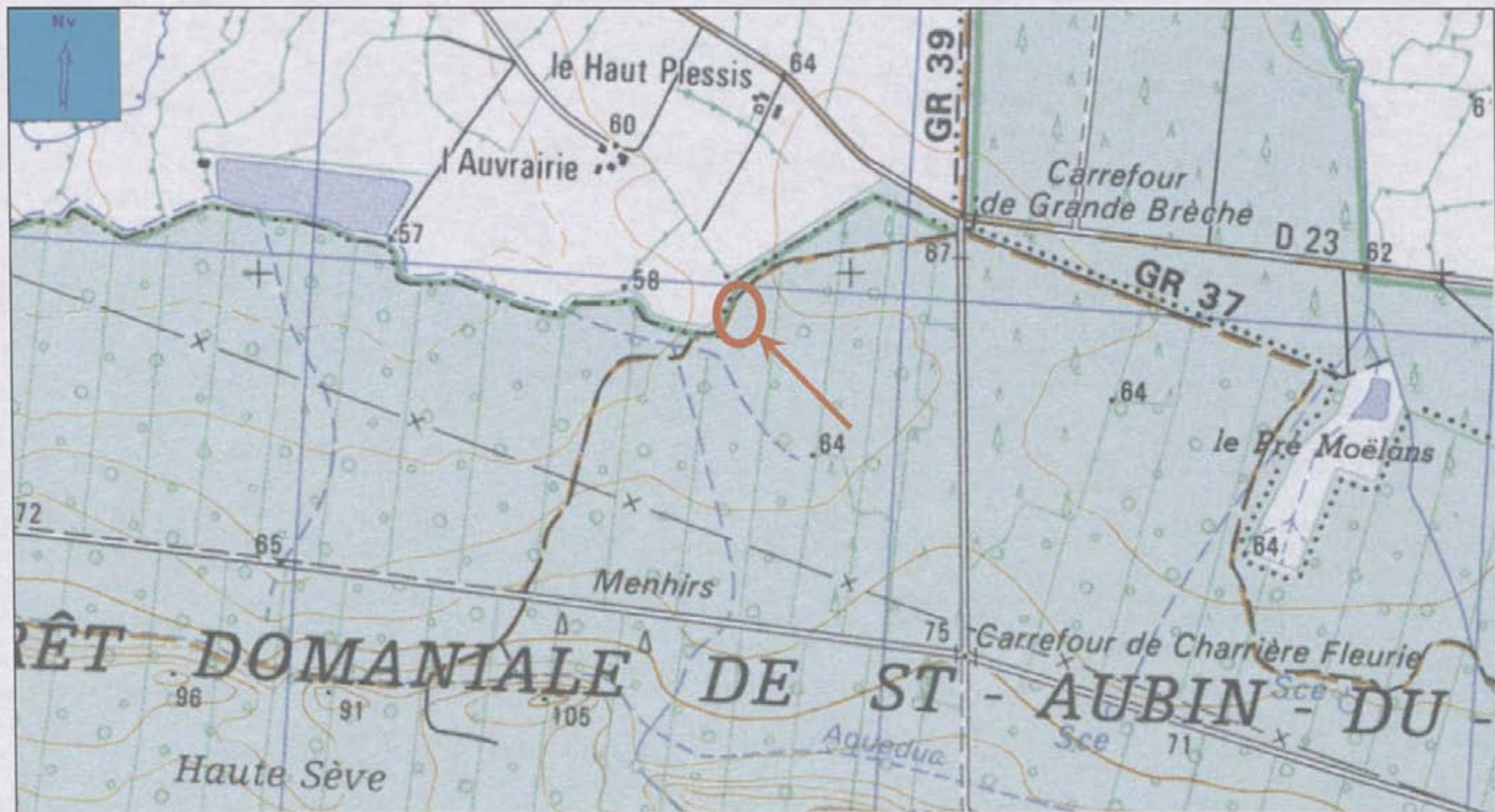
Cet extrait de plan vous est délivré par :

cadastre.gouv.fr

Forêt de Haute Sève

Enclos du Haut Plessis



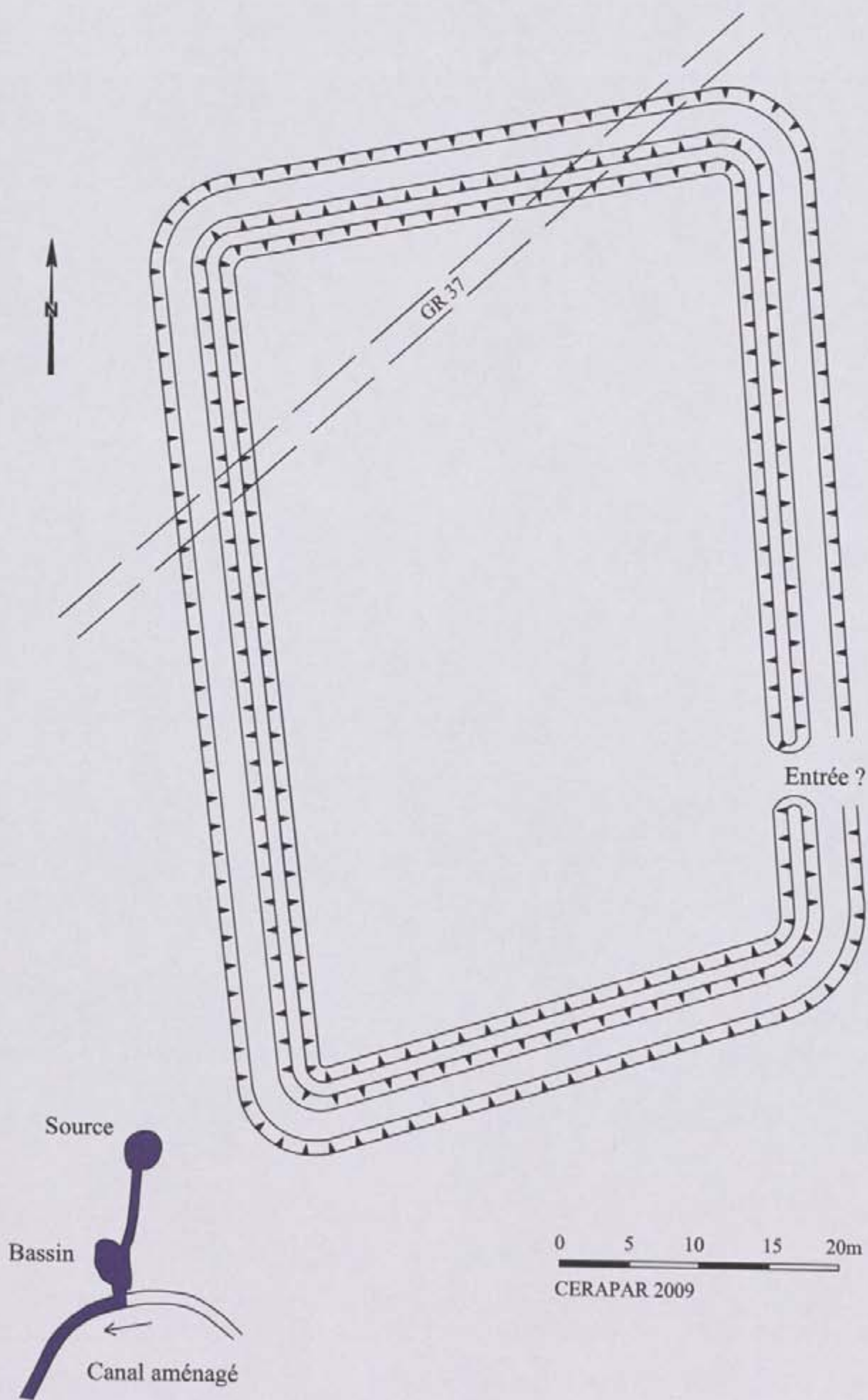


Copyright IGN - Projection Lambert II étendu / NTF

250 m

Commune de Saint-Aubin-du-Cormier (Ille-et-Vilaine)
Forêt domaniale de Saint-Aubin-du-Cormier
Enclos du Haut Plessis

Carte IGN - 1 : 25000 - 1217 E - 2000
 SAINT-AUBIN-D'AUBIGNE
 Coordonnées : X : 316.778 - Y : 2371.874 - Z : 63 m



Commune de Saint-Aubin-du-Cormier (Ille-et-Vilaine)
 Forêt domaniale de Saint-Aubin-du-Cormier
 Parcelle forestière 51 - Enclos du Haut-Plessis

Département :
ILLE ET VILAINE

Commune :
SAINT-AUBIN-DU-CORMIER

Section : 0A

Échelle d'origine : 1/5000

Échelle d'édition : 1/2500

Date d'édition : 20/01/2010
(fuseau horaire de Paris)

©2007 Ministère du budget, des comptes
publics et de la fonction publique

DIRECTION GÉNÉRALE DES FINANCES PUBLIQUES

EXTRAIT DU PLAN CADASTRAL INFORMATISÉ

Le plan visualisé sur cet extrait est géré
par le centre des impôts foncier suivant :
RENNES (Pôle Topographie et Gestion
Cadastrale)
Accueil 2, boulevard Magenta BP 12301
35023 RENNES Cedex 9
tél. 02.99.29.37.55 - fax 02.99.29.37.85
plgc.350.rennes@dgfip.finances.gouv.fr

Cet extrait de plan vous est délivré par :

cadastre.gouv.fr

Forêt de Haute Sève

Structures ovalaires des Tressardières

1365250

Allée forestière de Saint-Fiacre à Moroval

7241000

7241000

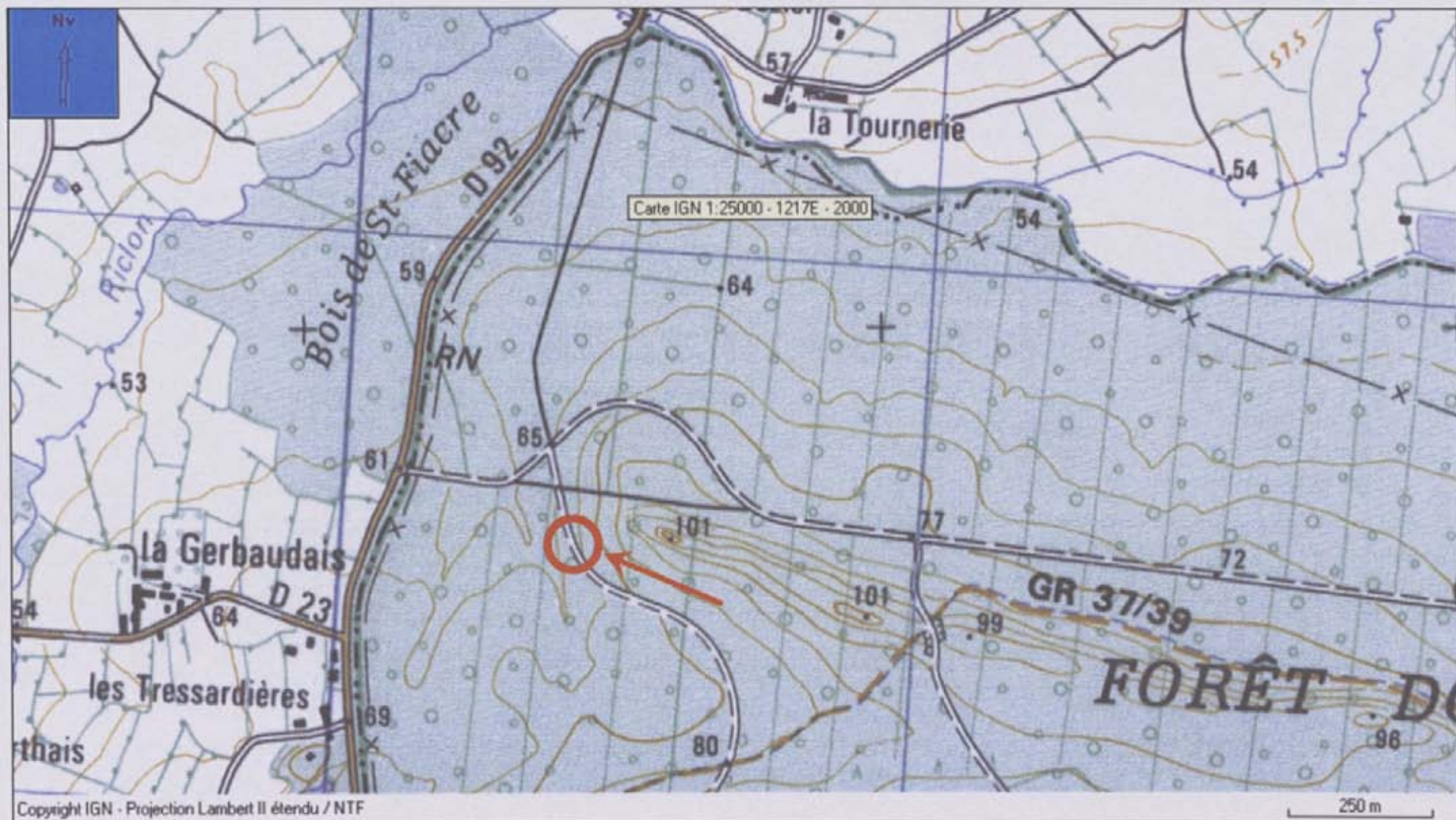
7240750

7240750

208

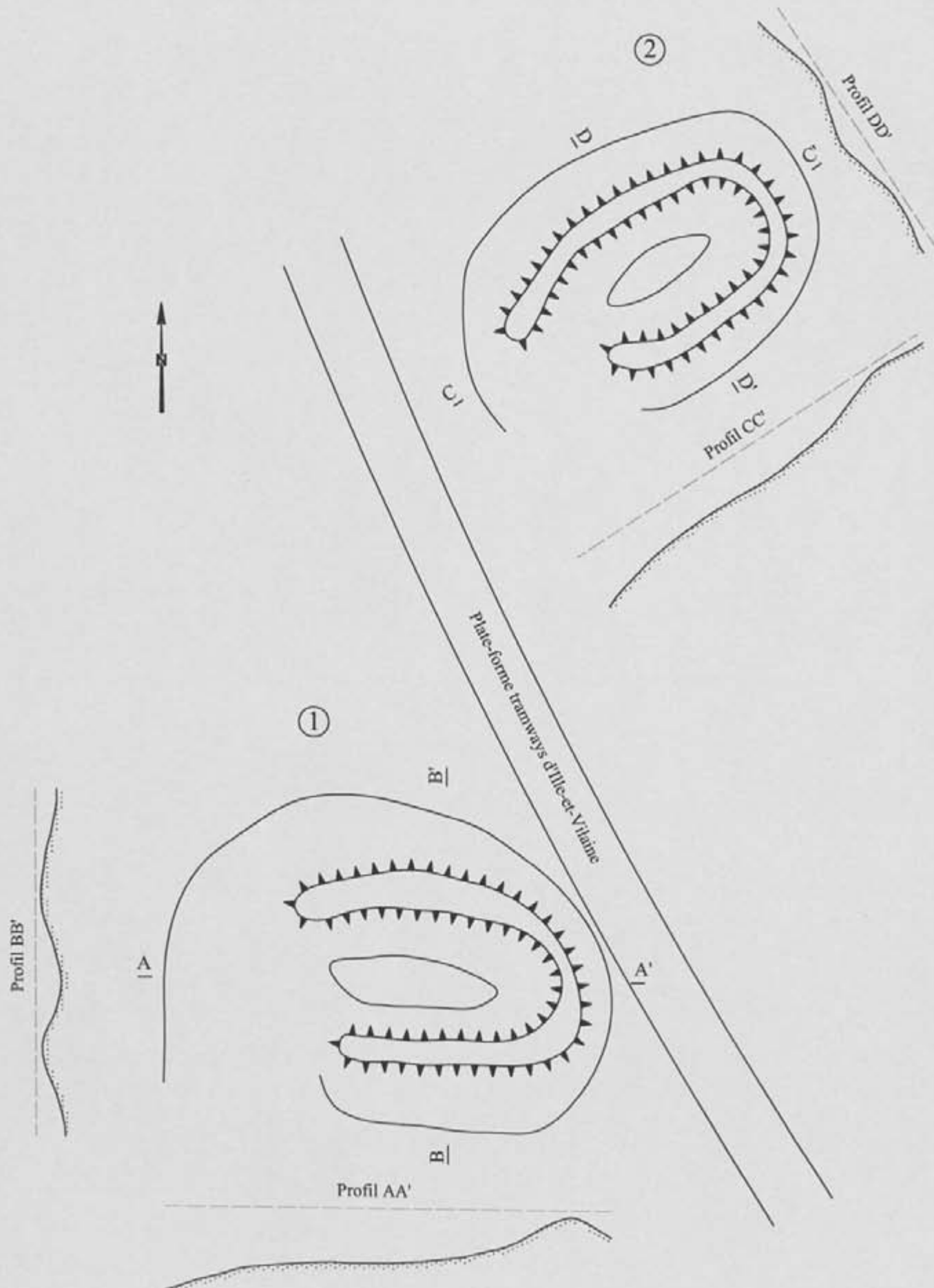
1365250





Commune de Saint-Aubin-du-Cormier (Ille-et-Vilaine)
Forêt domaniale de Saint-Aubin-du-Cormier
Les Tressardières – Structures ovalaires

Carte IGN - 1 : 25000 - 1217 E – 2000
SAINT-AUBIN-D'AUBIGNE
 Coordonnées : X : 314.424 - Y : 2371.540 - Z : 68 m



0 5 10m
CERAPAR 2009

Commune de Saint-Aubin-du-Cormier (Ille-et-Vilaine)
Forêt domaniale de Saint-Aubin-du-Cormier
Parcelle forestière 9
Structures ovalaires des Tressardières

Structures ovalaires des Tressardières



Structure 1



Structure 2

Déclaration de découverte archéologique

Annexe I.1

A retourner au Service Régional de l'Archéologie de Bretagne
6, rue du Chapitre. 35044 Rennes CedexPremière mention = Données complémentaires = Année première mention = Année = Nature de l'opération = Prospection inventaire

Responsable = André CORRE Organisme = CERAPAR

Département : **ILLE-ET-VILAINE** Commune : **Mezières-sur-Couesnon**

Lieu-dit (du cadastre) : Forêt de Haute Sève

Lieu-dit (de l'IGN) : Forêt domaniale de Saint-Aubin-du-Cormier - Moroival

Nom du site : Structure de Moroival

Cadastre (Année de dernière mise à jour) : Section(s) et parcelle(s) : Section AC 01
Parcelle 68

Observations :

Carte I.G.N.

Numéro	Nom	Année d'édition
13170	SAINT-BRICE-EN-COGLES	2002

Coordonnées Lambert zone : Centre site : X = . Y = . Rayon du site (mètres) : m

Contours

xa
xb
xc
xd
xe

ya
yb
yc
yd
ye

Circonstances de la découverte : Prospection inventaire

Techniques de repérage : Visuelles en prospection terrestre

Informateur : Franck LE MERCIER CERAPAR

Description des vestiges : Cette structure est appuyée sur le talus de limite de forêt domaniale. Elle est constituée d'une organisation de pierres sèches sur deux côtés perpendiculaires. A proximité immédiate, un gros bloc de grès semble fermer la structure et à l'ouest un aménagement de pierres est possible.

Etat de conservation : Moyen

Éléments de datation : Néant

Chronologie proposée : Indéterminée

Mobilier : Oui Non Lieu de conservation :

Documentation :

Bibliographie :

CADRE RESERVE CELLULE CARTE ARCHEOLOGIQUE

N° de site attribué Code AP/AH N° d'enregistrement DRACAR Modification

Département :
ILLE ET VILAINE

Commune :
MEZIERES-SUR-COUESNON

Section : AC

Échelle d'origine : 1/2000

Échelle d'édition : 1/2000

Date d'édition : 03/01/2010
(fuseau horaire de Paris)

©2007 Ministère du budget, des comptes
publics et de la fonction publique

DIRECTION GÉNÉRALE DES FINANCES PUBLIQUES

EXTRAIT DU PLAN CADASTRAL INFORMATISÉ

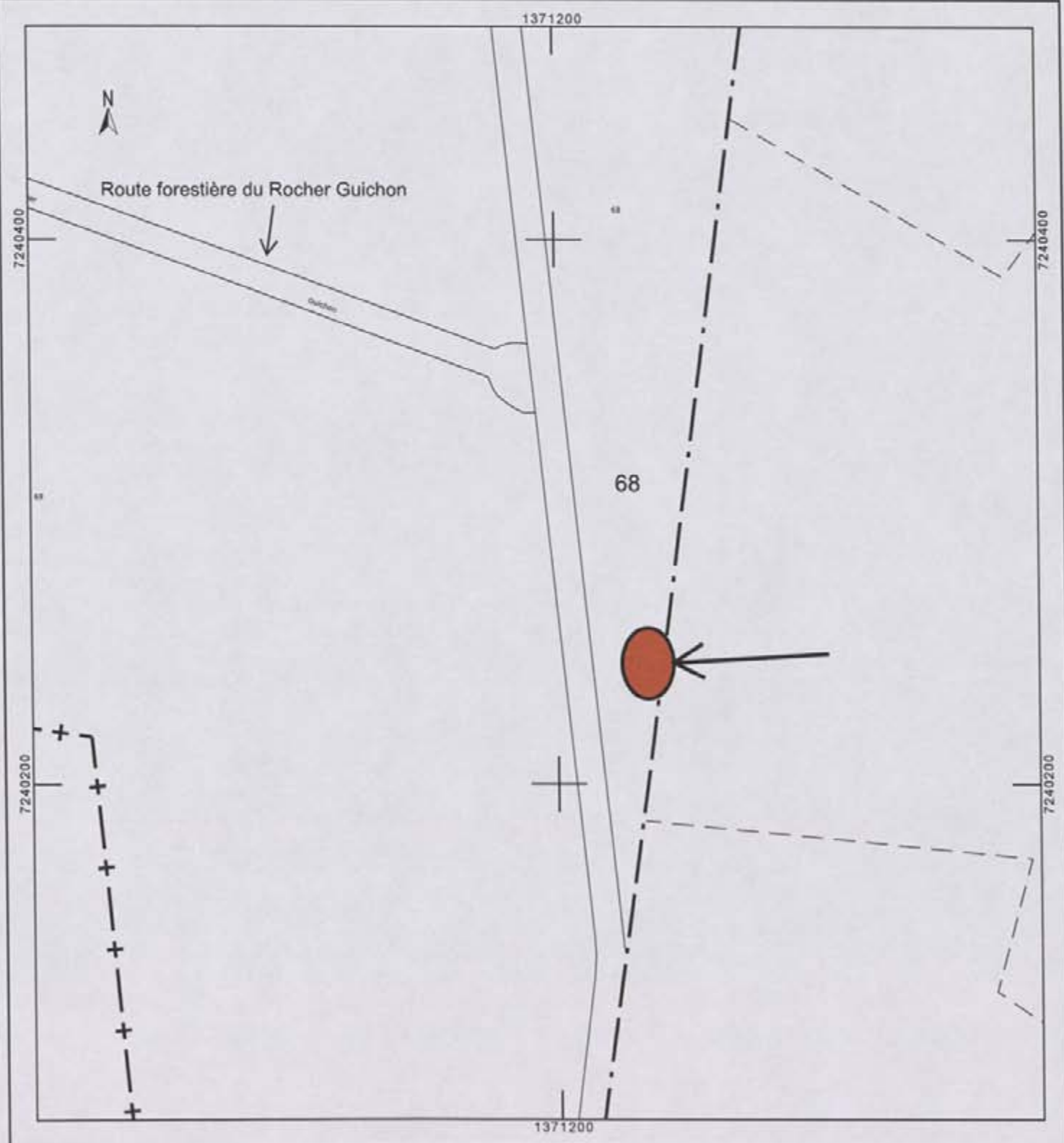
Le plan visualisé sur cet extrait est géré
par le centre des impôts foncier suivant :
RENNES (Pôle Topographie et Gestion
Cadastrale)
Accueil 2, boulevard Magenta BP 12301
35023 RENNES Cedex 9
tél. 02.99.29.37.55 -fax 02.99.29.37.85
ptgc.350.rennes@dgfip.finances.gouv.fr

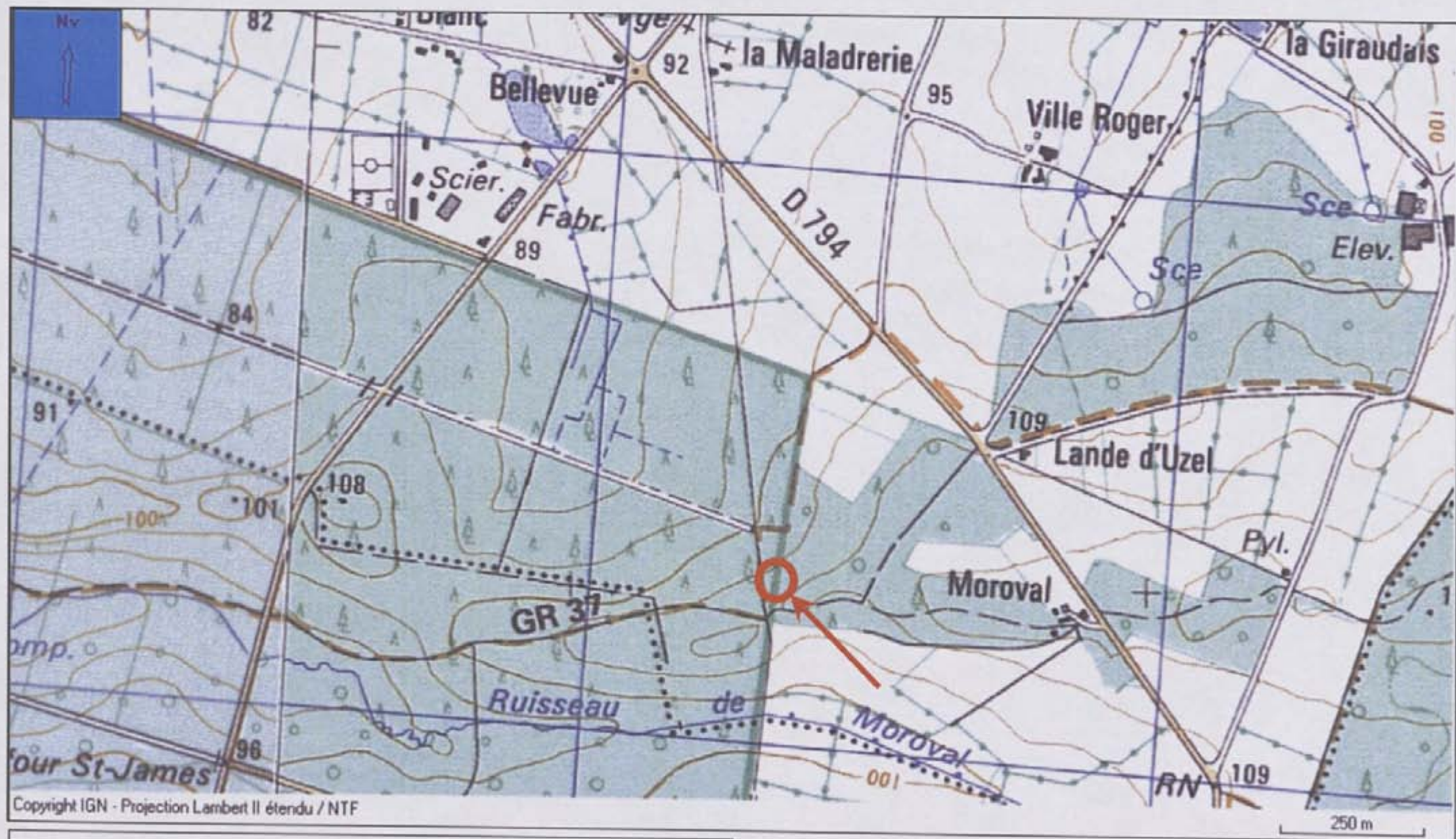
Cet extrait de plan vous est délivré par :

cadastre.gouv.fr

Forêt de Haute Sève

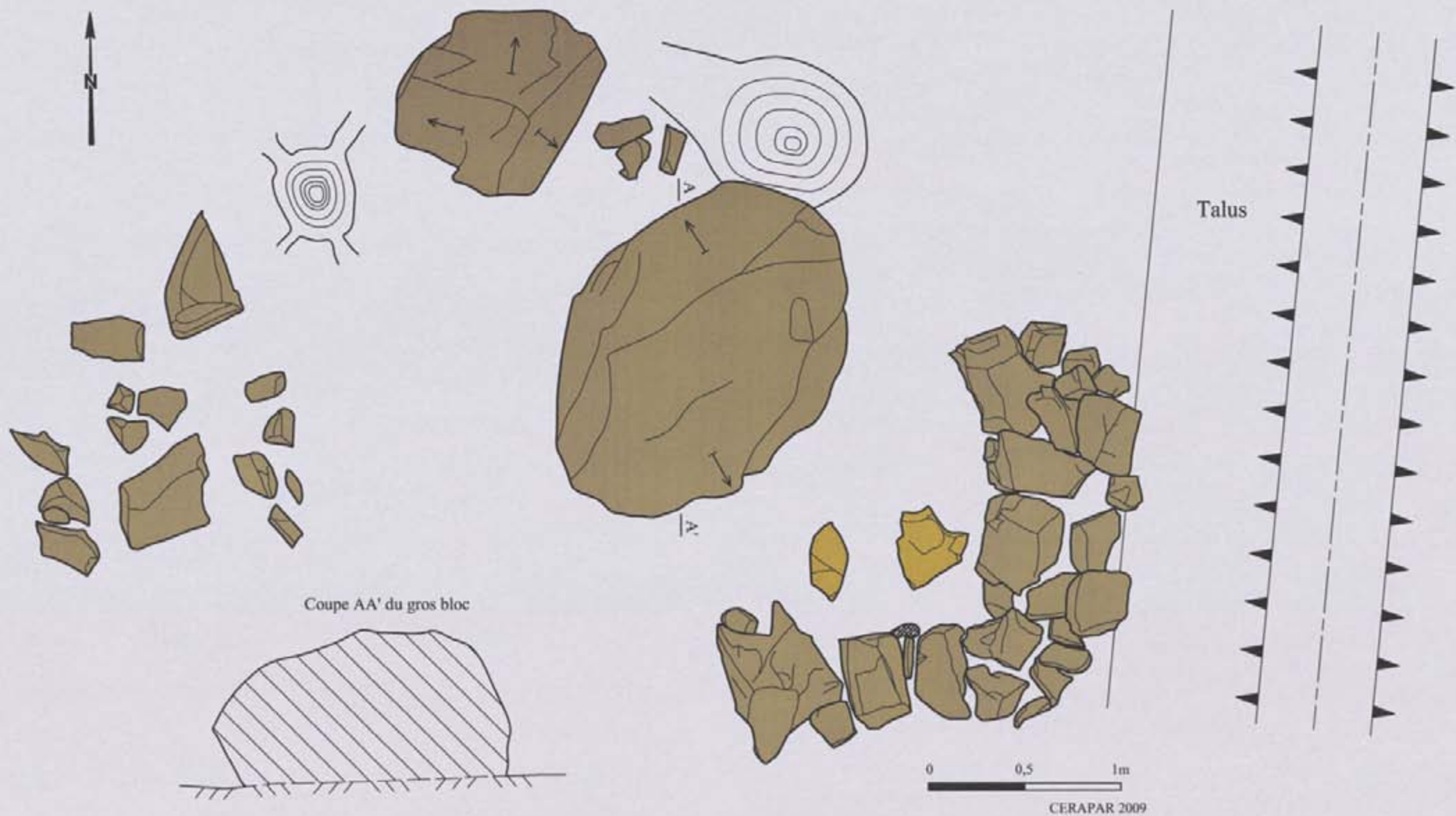
Structure de Moroval



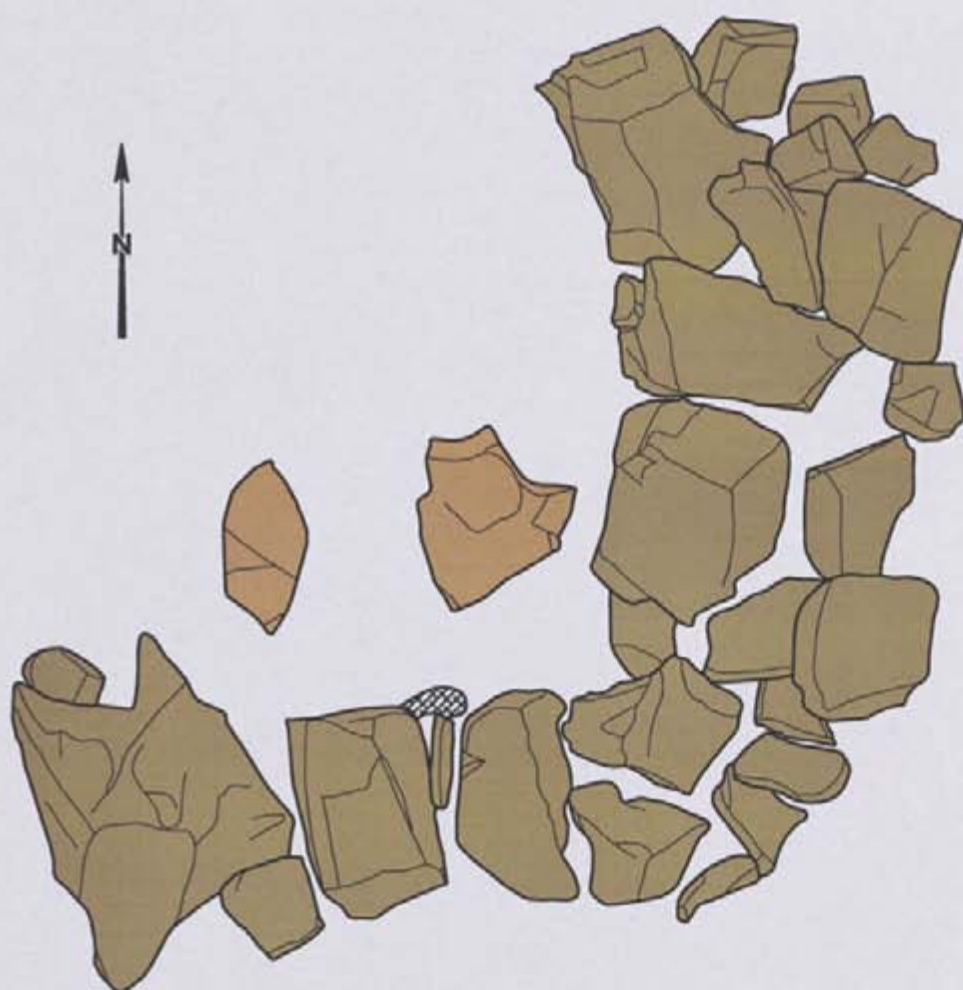


Commune de Mezières-sur-Couesnon (Ille-et-Vilaine)
Forêt domaniale de Saint-Aubin-du-Cormier
Structure de Moroval

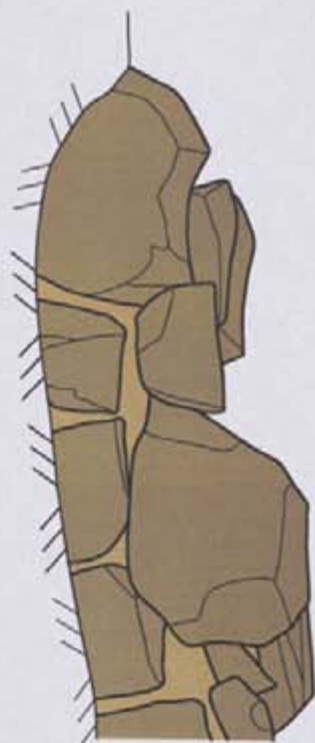
Carte IGN - 1 : 25000 - 1317 O - 2002
SAINT-BRICE-EN-COGLES
 Coordonnées : X : 320.323 - Y : 2370.925 - Z : 108 m



Commune de Mézières-sur-Couesnon (Ille-et-Vilaine)
 Forêt domaniale de Saint-Aubin-du-Cormier
 Structure de Moroival : plan général



Vue en plan



Élévation vue ouest



Élévation vue nord



Commune de Mézières-sur-Couesnon (Ille-et-Vilaine)
 Forêt domaniale de Saint-Aubin-du-Cormier
 Structure de Moroival : plan et élévations de la structure en pierres

Structure de Moroval



Vue sud-est



Vue de détail de la structure en pierres sèches

Département :
ILLE ET VILAINE

Commune :
MONTAUBAN-DE-BRETAGNE

DIRECTION GÉNÉRALE DES FINANCES PUBLIQUES

EXTRAIT DU PLAN CADASTRAL INFORMATISÉ

Le plan visualisé sur cet extrait est géré
par le centre des impôts foncier suivant :
RENNES (Pôle Topographie et Gestion
Cadastrale)
Accueil 2, boulevard Magenta BP 12301
35023 RENNES CEDEX 9
tél. 02.99.29.37.55 -fax 02.99.29.37.85
plgc.350.rennes@dglfip.finances.gouv.fr

Section : 0A

Échelle d'origine : 1/2500

Échelle d'édition : 1/2500

Date d'édition : 10/01/2010
(fuseau horaire de Paris)

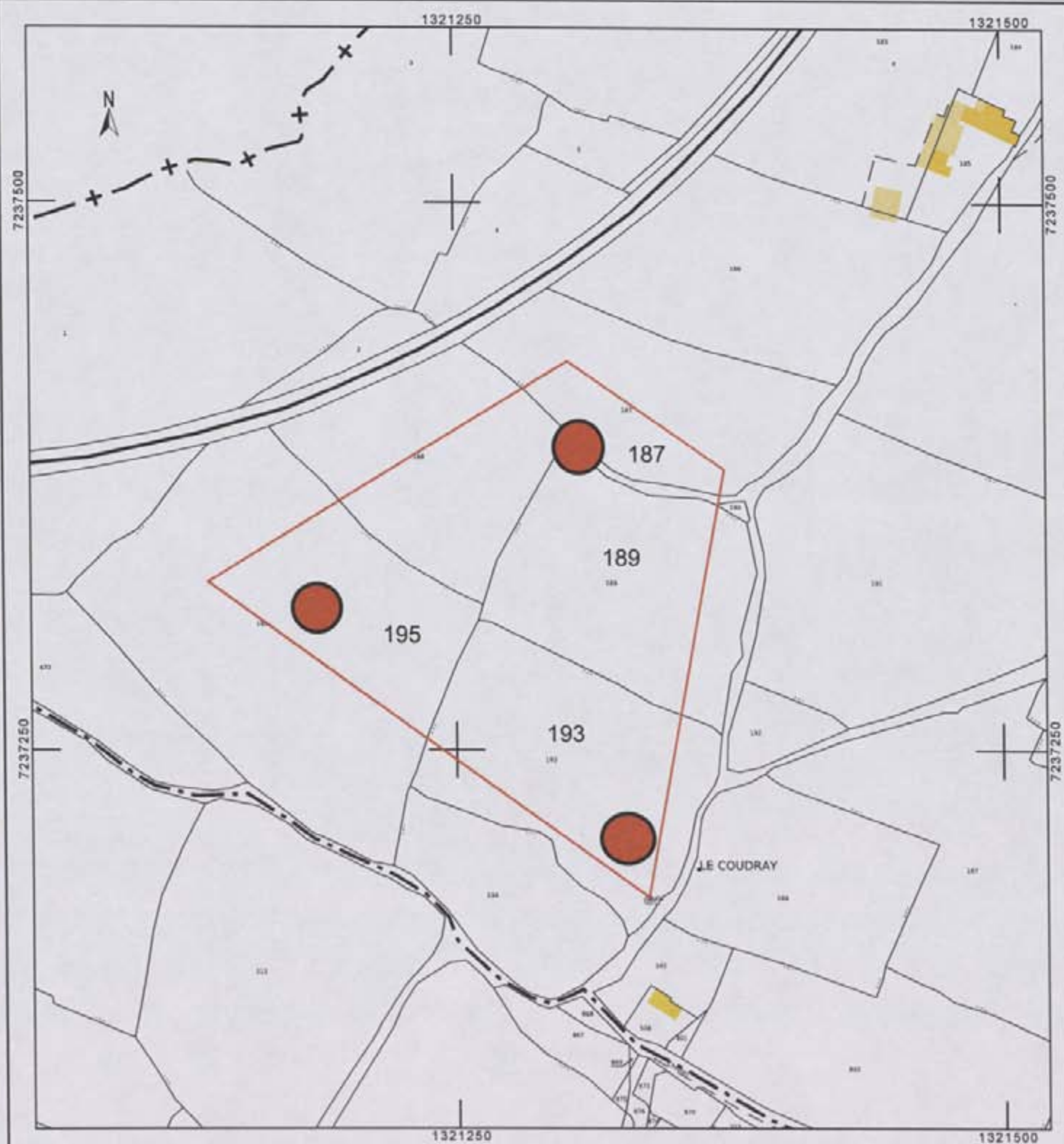
©2007 Ministère du budget, des comptes
publics et de la fonction publique

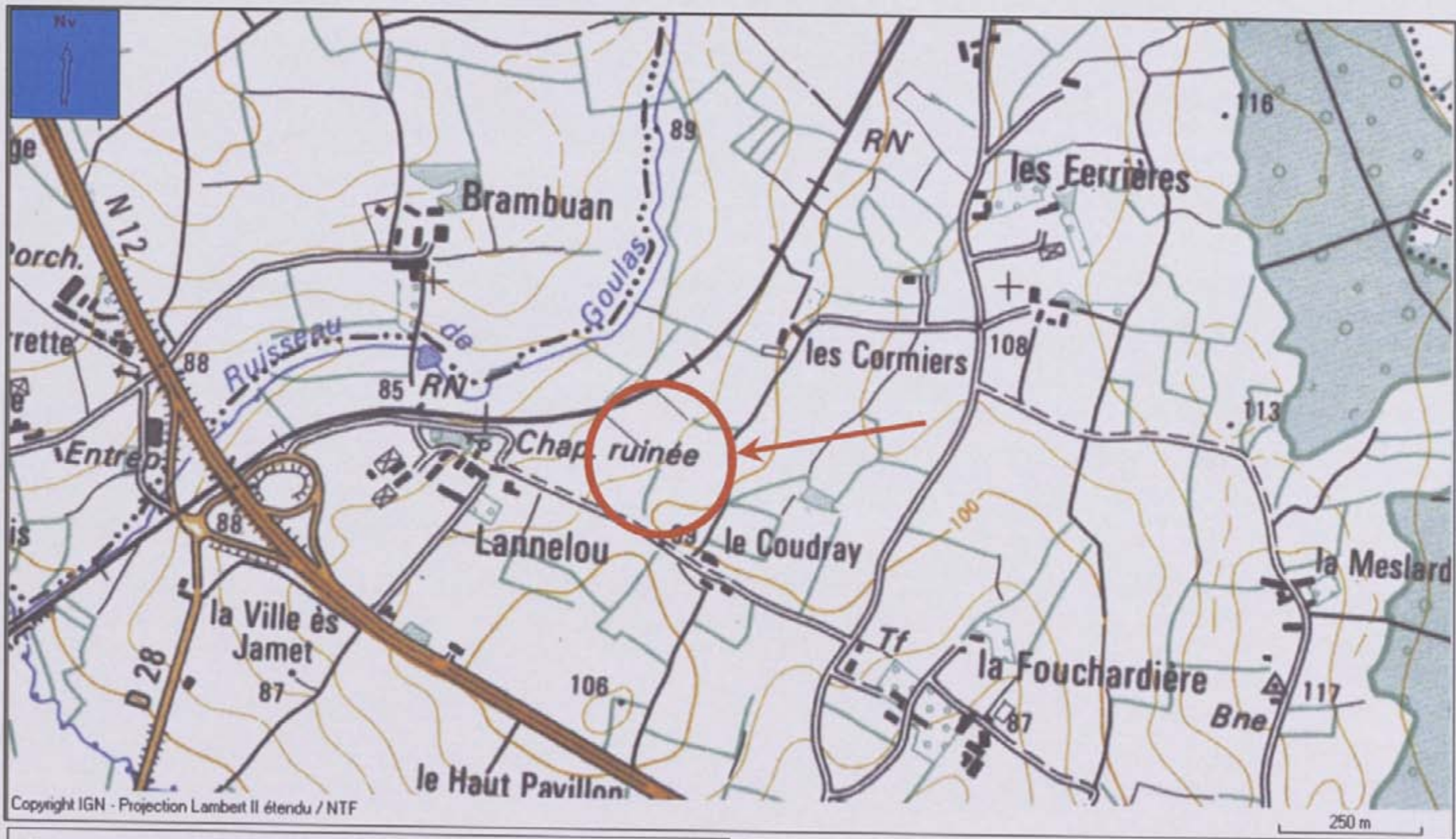
Le Coudray

Site métallurgique

Cet extrait de plan vous est délivré par :

cadastre.gouv.fr





Commune de Montauban-de-Bretagne (Ille-et-Vilaine)
 Le Coudray
 Site métallurgique

Carte IGN - 1 : 25000 - 11180 - 1996
 MONTAUBAN
 Coordonnées : X : 270.359 - Y : 2367.514 - Z : 95 m

Département :
ILLE ET VILAINE

Commune :
MONTAUBAN-DE-BRETAGNE

Section : 0A

Échelle d'origine : 1/2500

Échelle d'édition : 1/2500

Date d'édition : 10/01/2010
(fuseau horaire de Paris)

©2007 Ministère du budget, des comptes
publics et de la fonction publique

DIRECTION GÉNÉRALE DES FINANCES PUBLIQUES

EXTRAIT DU PLAN CADASTRAL INFORMATISÉ

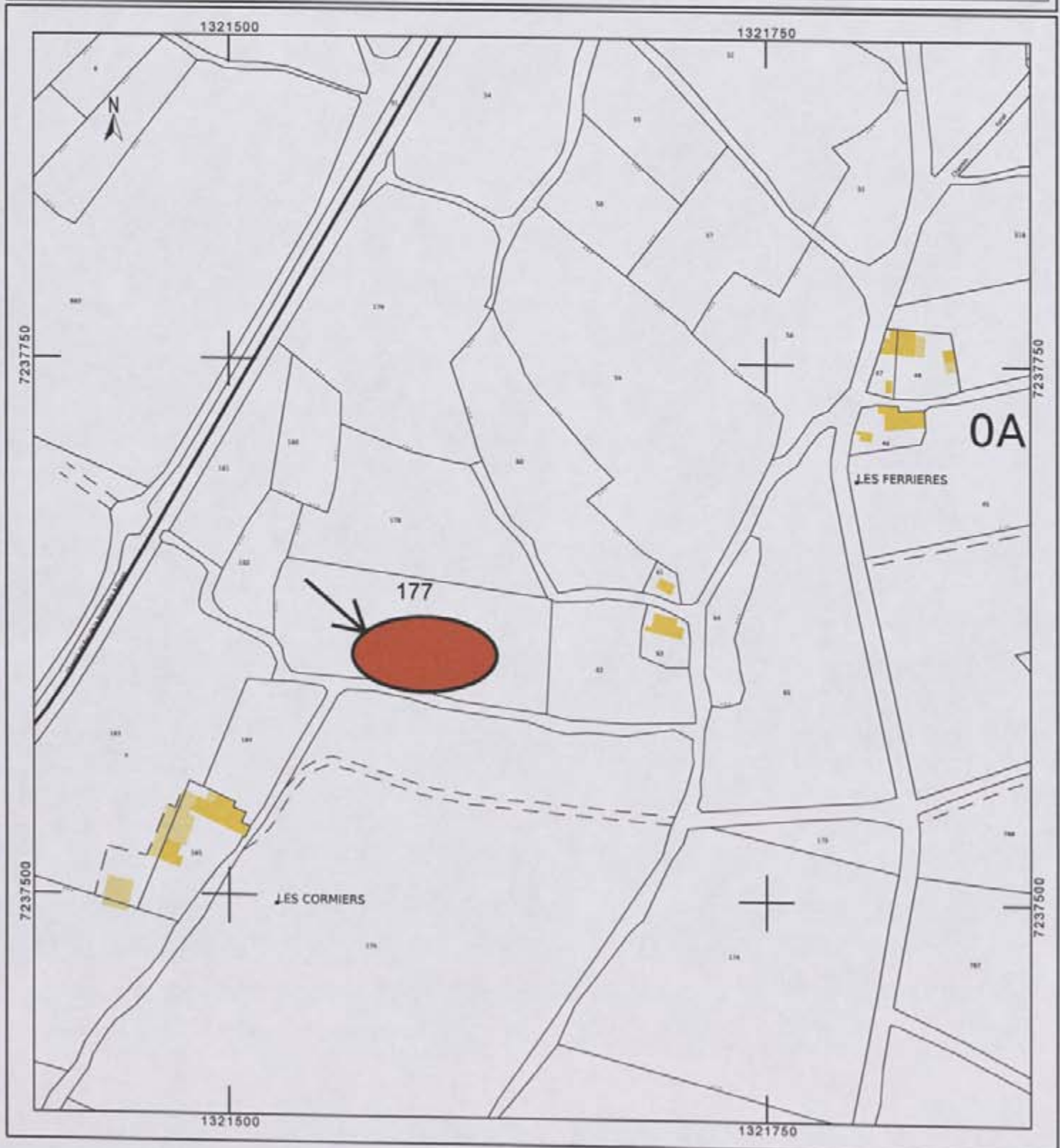
Le plan visualisé sur cet extrait est géré
par le centre des impôts foncier suivant :
RENNES (Pôle Topographie et Gestion
Cadastrale)
Accueil 2, boulevard Magenta BP 12301
35023 RENNES CEDEX 9
tél. 02.99.29.37.55 - fax 02.99.29.37.85
ptgc.350.rennes@dgflp.finances.gouv.fr

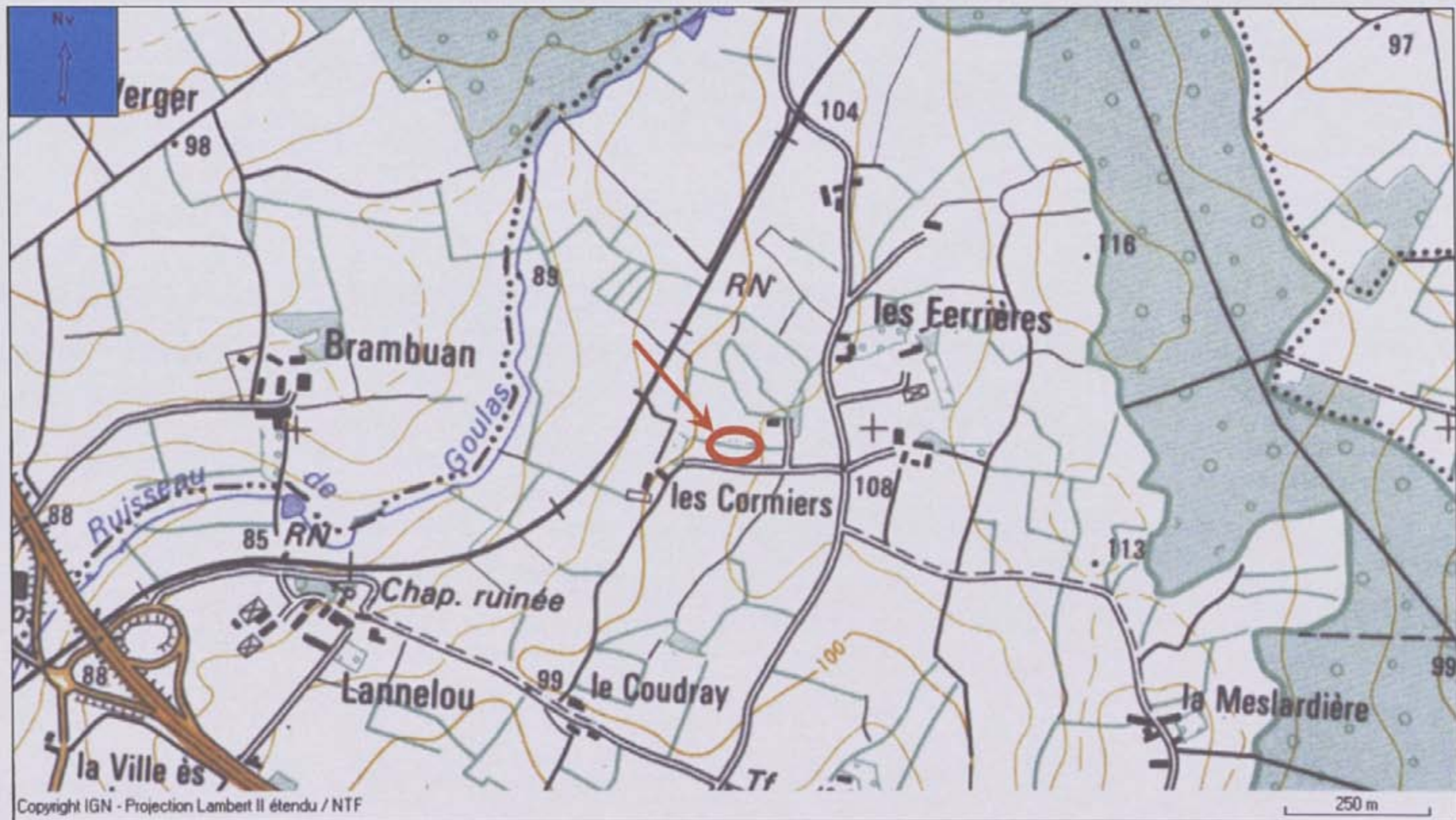
Cet extrait de plan vous est délivré par :

cadastre.gouv.fr

Les Cormiers

Site métallurgique





Commune de Montauban-de-Bretagne (Ille-et-Vilaine)
Les Cormiers
Site métallurgique

Carte IGN - 1 : 25000 - 11180 - 1996
MONTAUBAN
 Coordonnées : X : 270.721 - Y : 2367.786 - Z : 104 m

Département :
ILLE ET VILAINE

Commune :
MONTAUBAN-DE-BRETAGNE

Section : 0A

Échelle d'origine : 1/2500

Échelle d'édition : 1/2500

Date d'édition : 10/01/2010
(fuseau horaire de Paris)

©2007 Ministère du budget, des comptes
publics et de la fonction publique

DIRECTION GÉNÉRALE DES FINANCES PUBLIQUES

EXTRAIT DU PLAN CADASTRAL INFORMATISÉ

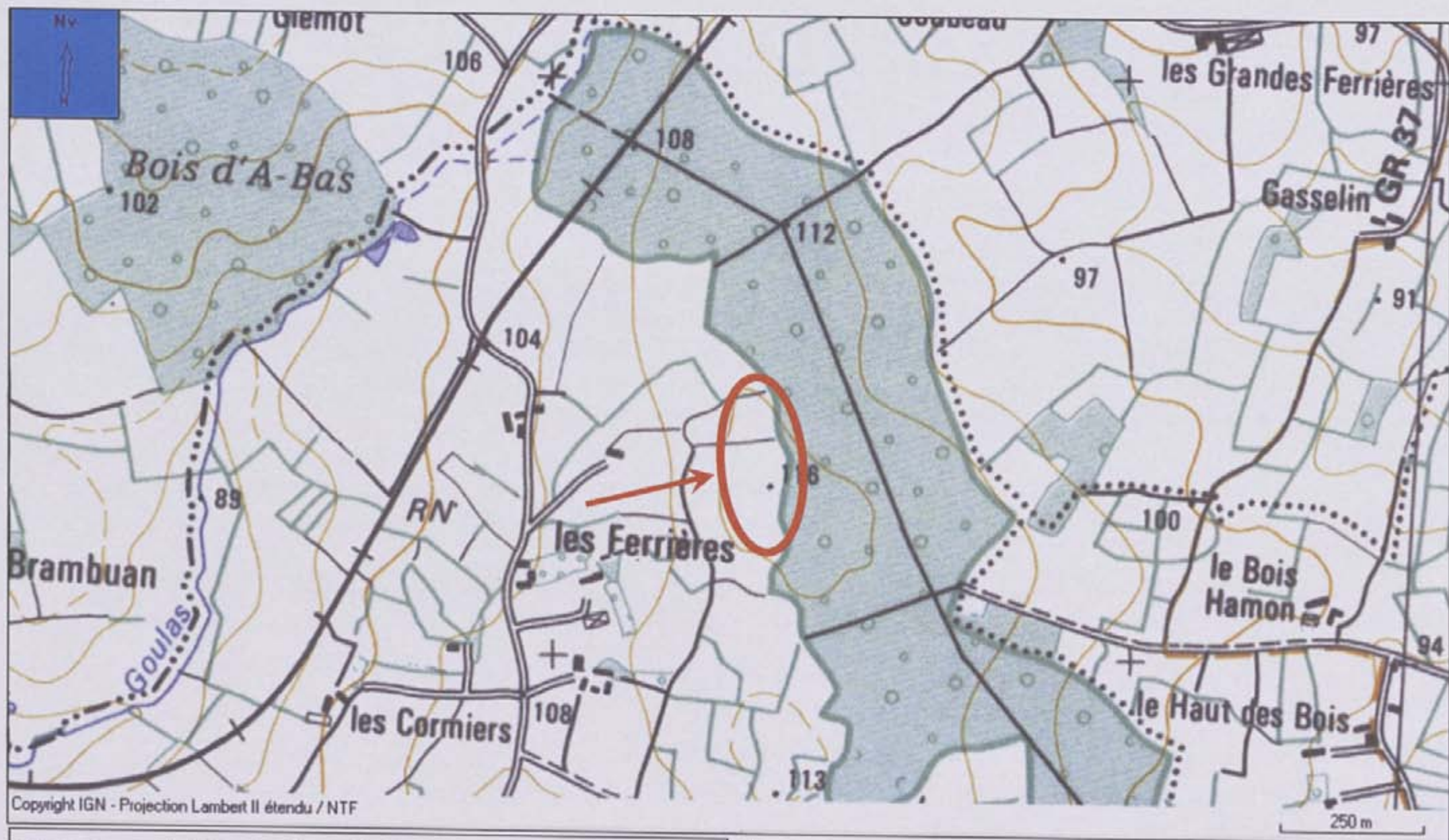
Le plan visualisé sur cet extrait est géré
par le centre des impôts foncier suivant :
RENNES (Pôle Topographie et Gestion
Cadastrale)
Accueil 2, boulevard Magenta BP 12301
35023 RENNES CEDEX 9
tél. 02.99.29.37.55 -fax 02.99.29.37.85
plgc.350.rennes@dgifp.finances.gouv.fr

Cet extrait de plan vous est délivré par :

cadastre.gouv.fr

Les Ferrières II
Site métallurgique





Commune de Montauban-de-Bretagne (Ille-et-Vilaine)
 Les Ferrières II
 Site métallurgique

Carte IGN - 1 : 25000 - 11180 - 1996
 MONTAUBAN
 Coordonnées : X : 271.286 - Y : 2368.110 - Z : 116 m

Département :
ILLE-ET-VILAINE

Commune :
SAINT-JUST

Section : ZM

Échelle d'origine : 1/2000

Échelle d'édition : 1/2000

Date d'édition : 15/04/2009
(fuseau horaire de Paris)

©2007 Ministère du budget, des comptes
publics et de la fonction publique

DIRECTION GÉNÉRALE DES FINANCES PUBLIQUES

EXTRAIT DU PLAN CADASTRAL INFORMATISÉ

Le plan visualisé sur cet extrait est géré
par le centre des impôts foncier suivant :
REDON
1 RUE DES ECOLES BP 90325
35603 REDON Cédex
Ml. 02 99 71 11 23 -fax 02 99 71 66 58
cdf.redon@dgi.finances.gouv.fr

Cet extrait de plan vous est délivré par :

cadastre.gouv.fr

La Porte

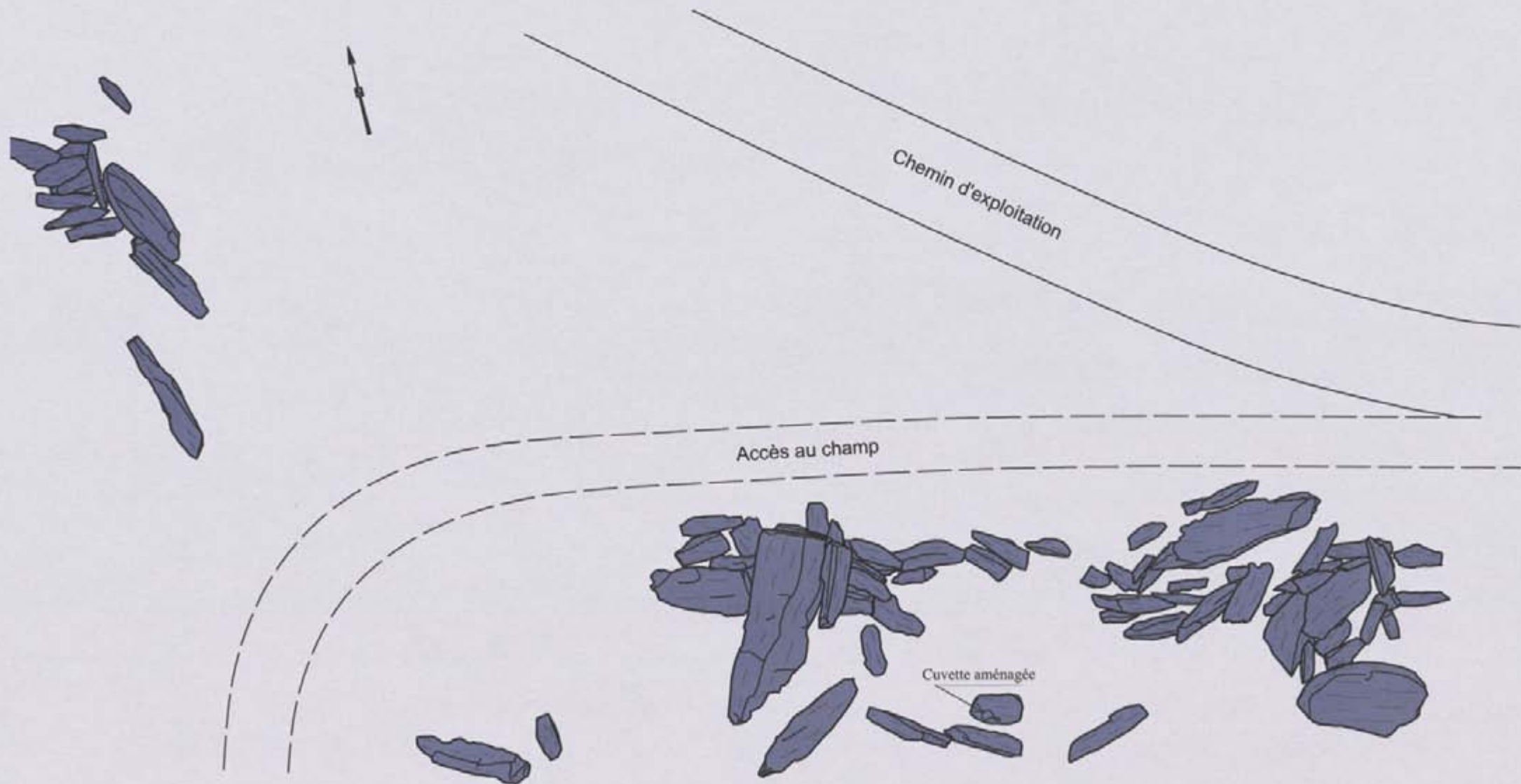
Probable alignement détruit



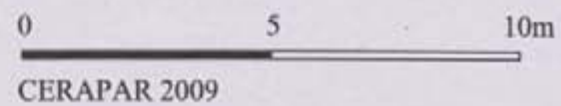


Commune de Saint-Just (Ille-et-Vilaine)
 La Porte *Probable alignement détruit*

Carte IGN - 1 : 25000 - 1120 E - 1996 - PIPRIAC
 Coordonnées : X : 280.685 - Y : 2314.978 - Z : 84m



Saint-Just (Ille-et-Vilaine)
"La Porte" - Alignement détruit



Saint-Just - La Porte - Probable alignement détruit



Amoncellement de blocs au centre du site



Vue de la partie est du site

Département :
ILLE ET VILAINE

Commune :
MONTERFIL

Section : 0B

Échelle d'origine : 1/2500

Échelle d'édition : 1/4000

Date d'édition : 15/12/2009
(fuseau horaire de Paris)

©2007 Ministère du budget, des comptes
publics et de la fonction publique

DIRECTION GÉNÉRALE DES FINANCES PUBLIQUES

EXTRAIT DU PLAN CADASTRAL INFORMATISÉ

Le plan visualisé sur cet extrait est géré
par le centre des impôts foncier suivant :
RENNES

Cet extrait de plan vous est délivré par :

cadastre.gouv.fr

La Pentière de Roveny

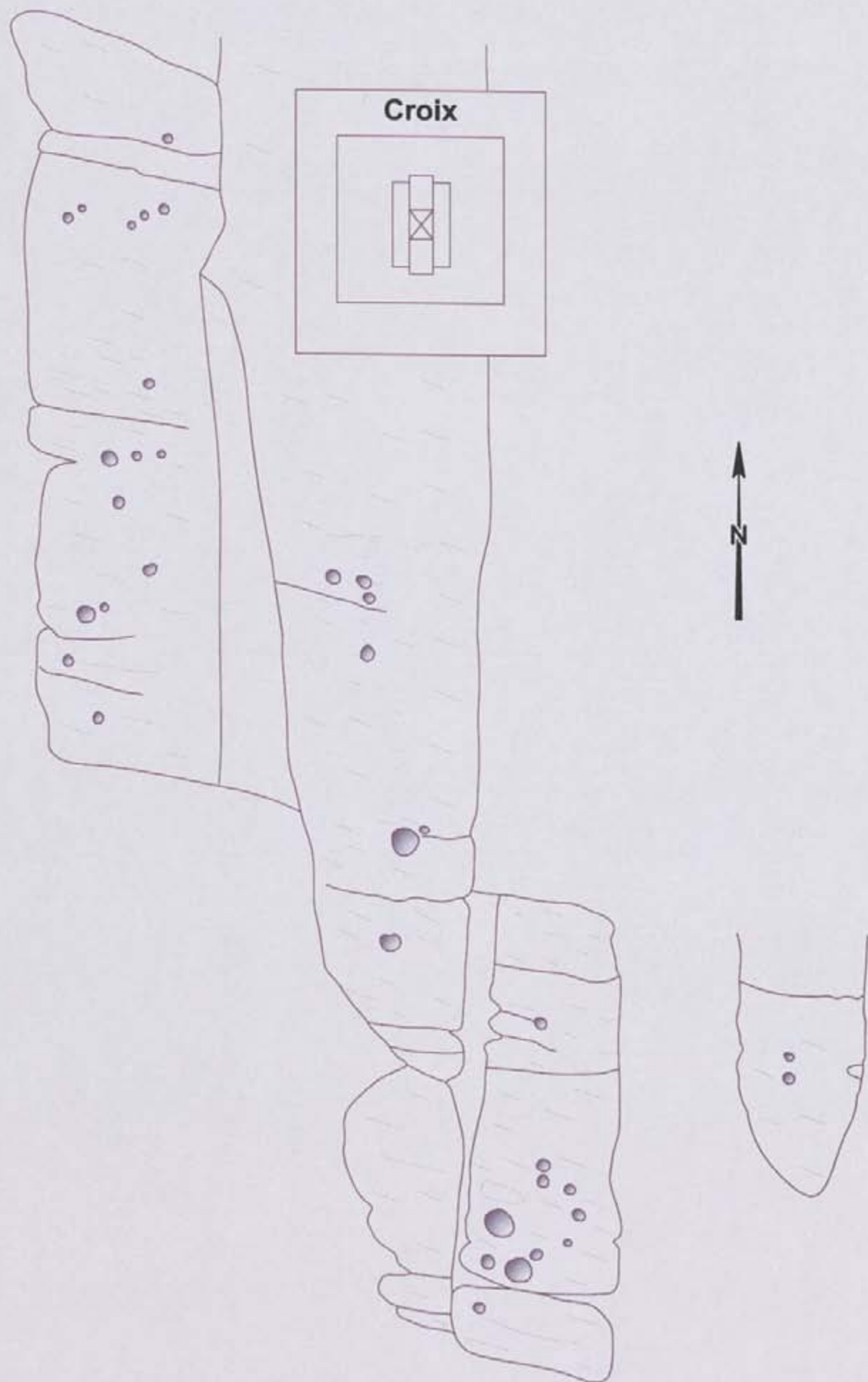
Site à cupules





Commune de Monterfil (Ille-et-Vilaine)
Site à cupules de Roveny


Cartes IGN - 1 : 25000 - 1119 O - 1997 - GUER
 1118 O - 1996 - MONTAUBAN
 Coordonnées : X : 277.780 - Y : 2348.938 - Z : 89m




Commune de Monterfil (Ille-et-Vilaine)
Site à cupules de Roveny
Plan général

0 0,5 1m
CERAPAR 2009

Monterfil - Roveny – Site à cupules



Environnement du site



Détail de la partie sud du site

Département :
ILLE ET VILAINE

Commune :
ST JACQUES DE LA LANDE

DIRECTION GÉNÉRALE DES FINANCES PUBLIQUES

EXTRAIT DU PLAN CADASTRAL INFORMATISÉ

Le plan visualisé sur cet extrait est géré
par le centre des impôts foncier suivant :
RENNES
Accueil - Comptabilité 2, bd Magenta BP
12301
35023 RENNES CEDEX 9
tél. 02.99.29.37.55 -fax 02.99.29.37.85
cdif.rennes@dgi.finances.gouv.fr

Section : AK

Échelle d'origine : 1/2000

Échelle d'édition : 1/2000

Date d'édition : 10/04/2009
(fuseau horaire de Paris)

©2007 Ministère du budget, des comptes
publics et de la fonction publique

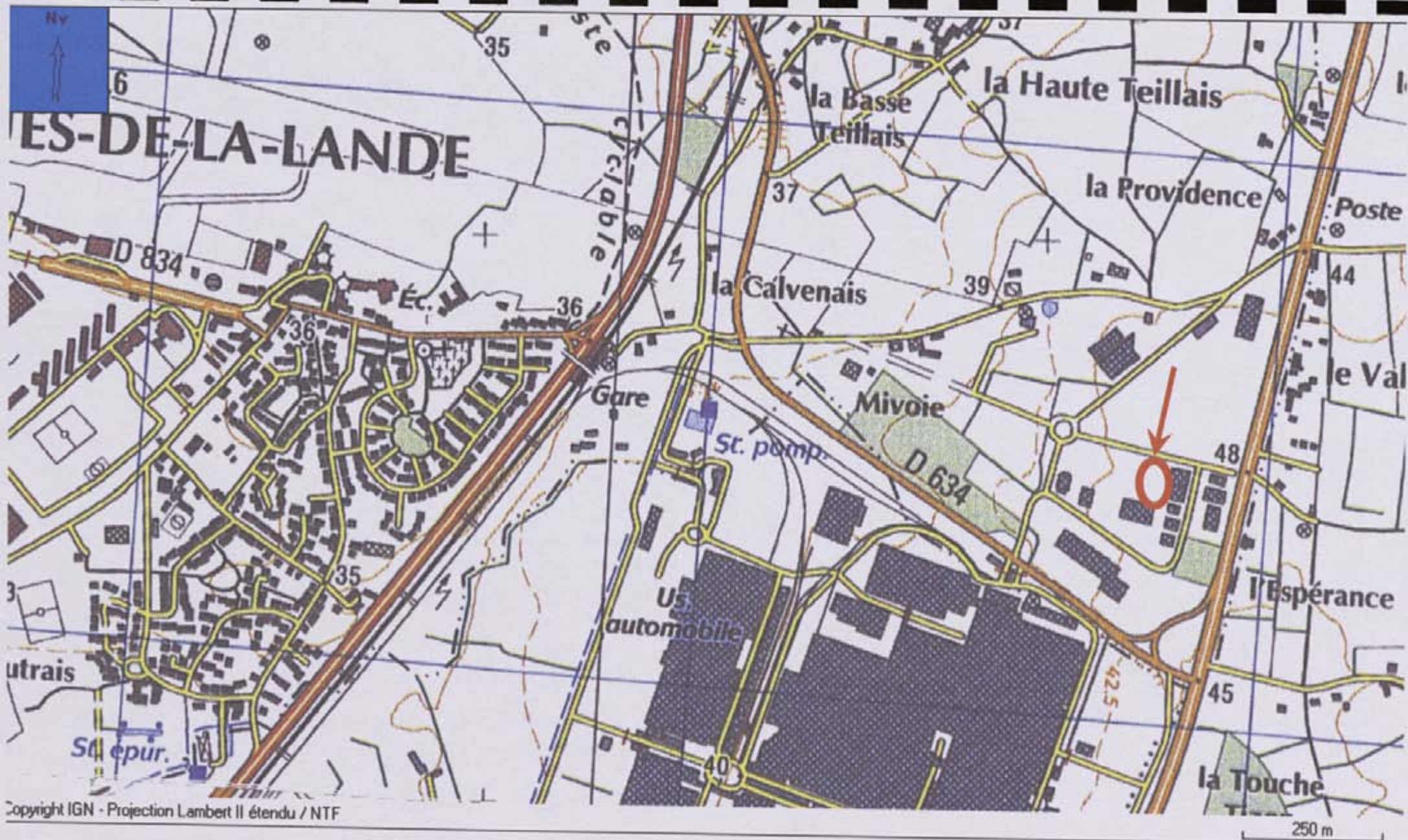
Rue Hippolyte Lucas

Site gallo-romain

Cet extrait de plan vous est délivré par :

cadastre.gouv.fr





Copyright IGN - Projection Lambert II étendu / NTF

Commune de Saint-Jacques-de-la-Lande (Ille-et-Vilaine)
Mivoie Site gallo-romain

Carte IGN - 1 : 25000 - 1218 O - 2002 - RENNES
Coordonnées : X : 299.210 - Y : 2348.460 - Z : 46m

Département :
ILLE ET VILAINE

Commune :
L'HERMITAGE

Section : AE

Échelle d'origine : 1/2000

Échelle d'édition : 1/2000

Date d'édition : 07/01/2010
(fuseau horaire de Paris)

©2007 Ministère du budget, des comptes
publics et de la fonction publique

DIRECTION GÉNÉRALE DES FINANCES PUBLIQUES

EXTRAIT DU PLAN CADASTRAL INFORMATISÉ

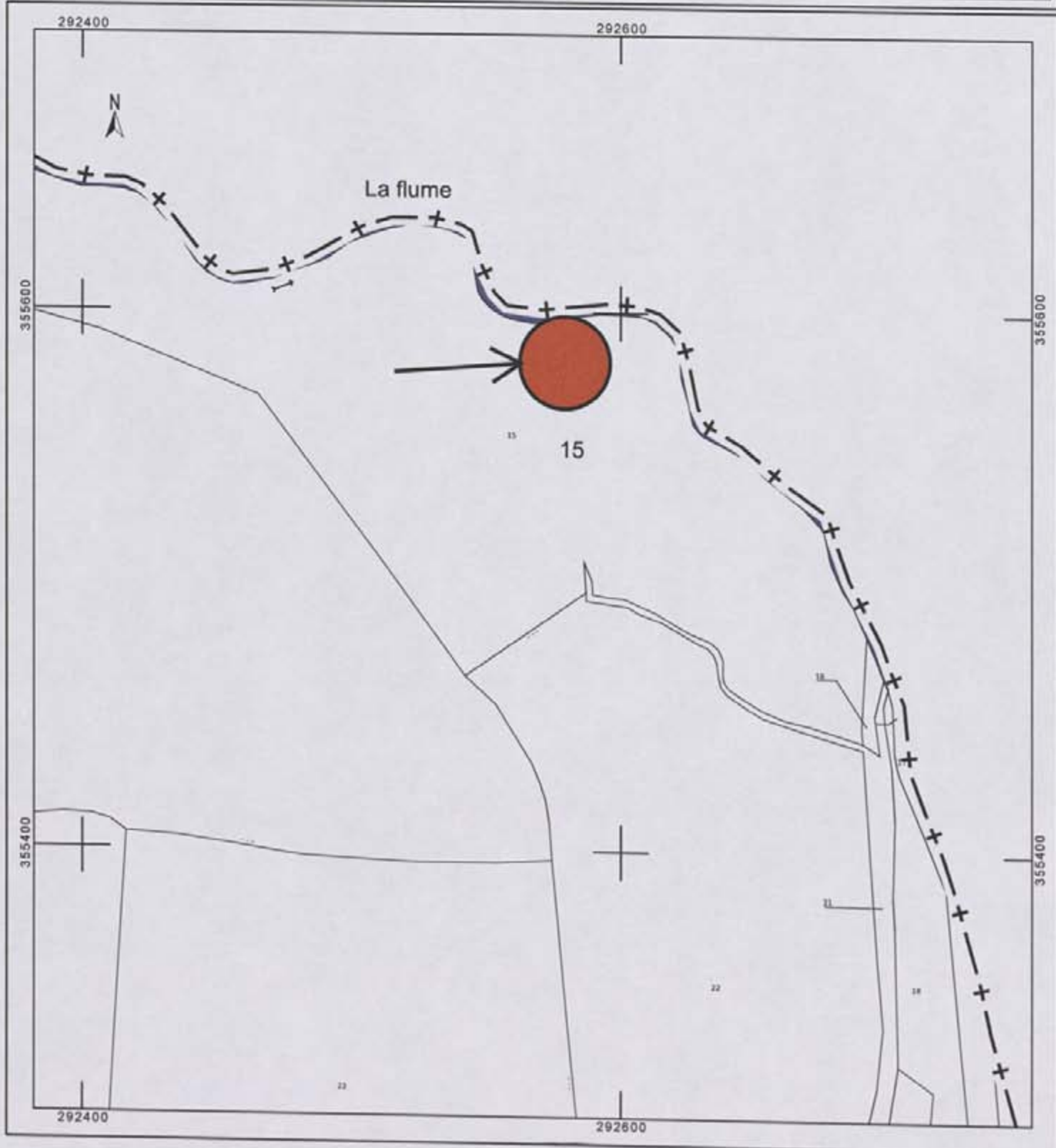
Le plan visualisé sur cet extrait est géré
par le centre des impôts foncier suivant :
RENNES
Accueil - Comptabilité 2, bd Magenta BP
12301
35023 RENNES CEDEX 9
tél. 02.99.29.37.55 - fax 02.99.29.37.85
cdf.rennes@dgi.finances.gouv.fr

Cet extrait de plan vous est délivré par :

cadastre.gouv.fr

La Haute Lotodière

Motte féodale





Commune de l'Hermitage (Ille-et-Vilaine)
 Le Guesneau (Le Haut Breil)
 Motte féodale

Carte IGN - 1 : 25000 - 1218 O - 2002 - RENNES
 Coordonnées : X : 292.578 - Y : 2355.591 - Z : 28 m

Profil AA'



B |

Rivière "la Flume"



Profil BB'

A

A'

B |

0 2 4 6 8 10m

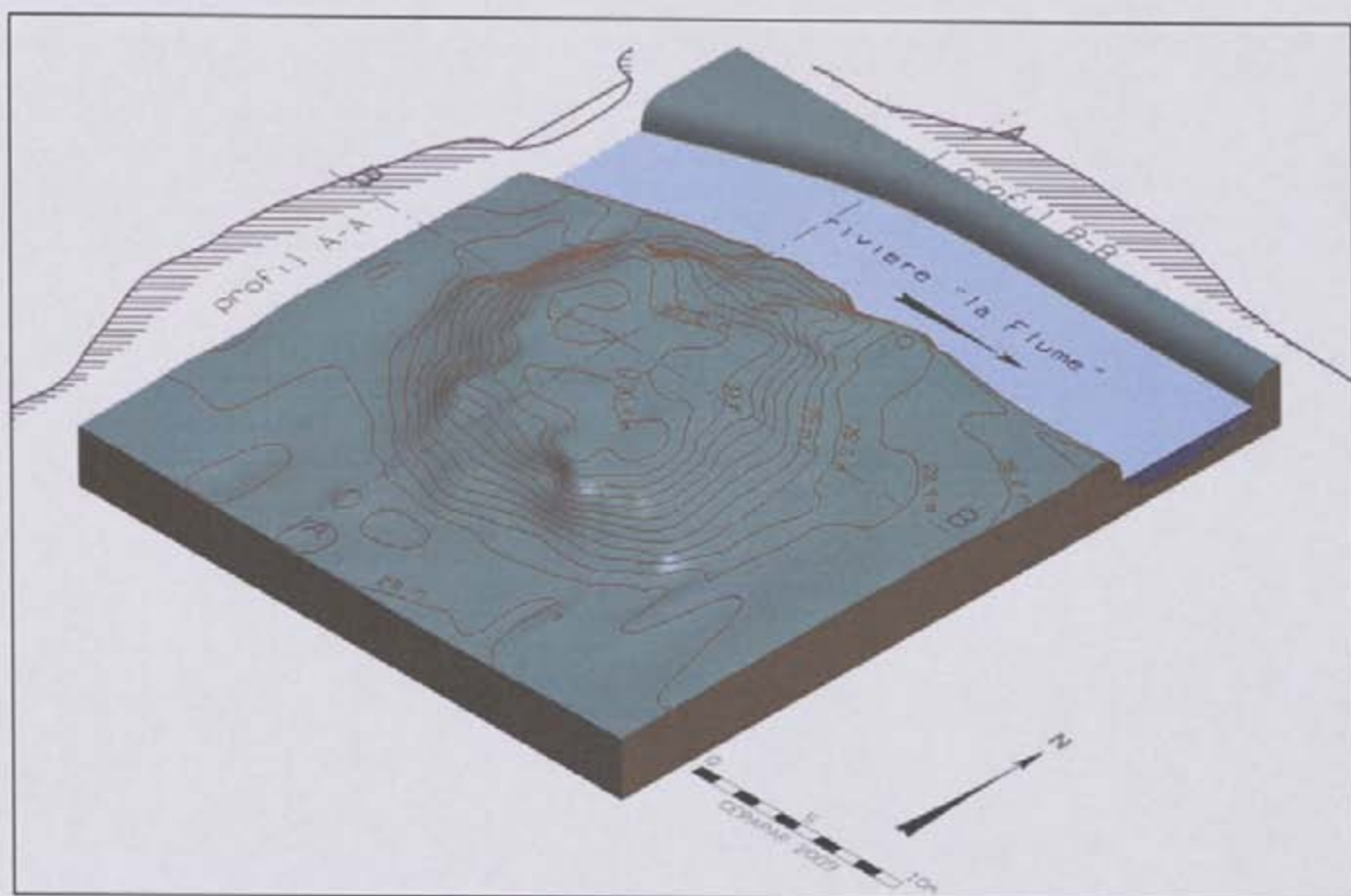
CERAPAR 2009

Commune de l'Hermitage (Ille-et-Vilaine)

Motte du Guesneau (Le Haut Breil)

Plan topographique

Equidistance des courbes : 20 cm Nivellement NGF



Représentation en trois dimensions de la motte du Guesneau en l'Hermitage



Vue aérienne de 1987 (Alain Provost)
Enceinte visible au nord de la Flume



Vue aérienne de 2009
L'enceinte au nord de la Flume n'est plus visible

Département :
ILLE ET VILAINE

Commune :
SAINT-THURIAL

Section : 0A

Échelle d'origine : 1/2500

Échelle d'édition : 1/1500

Date d'édition : 07/12/2009
(fuseau horaire de Paris)

©2007 Ministère du budget, des comptes
publics et de la fonction publique

DIRECTION GÉNÉRALE DES FINANCES PUBLIQUES

EXTRAIT DU PLAN CADASTRAL INFORMATISÉ

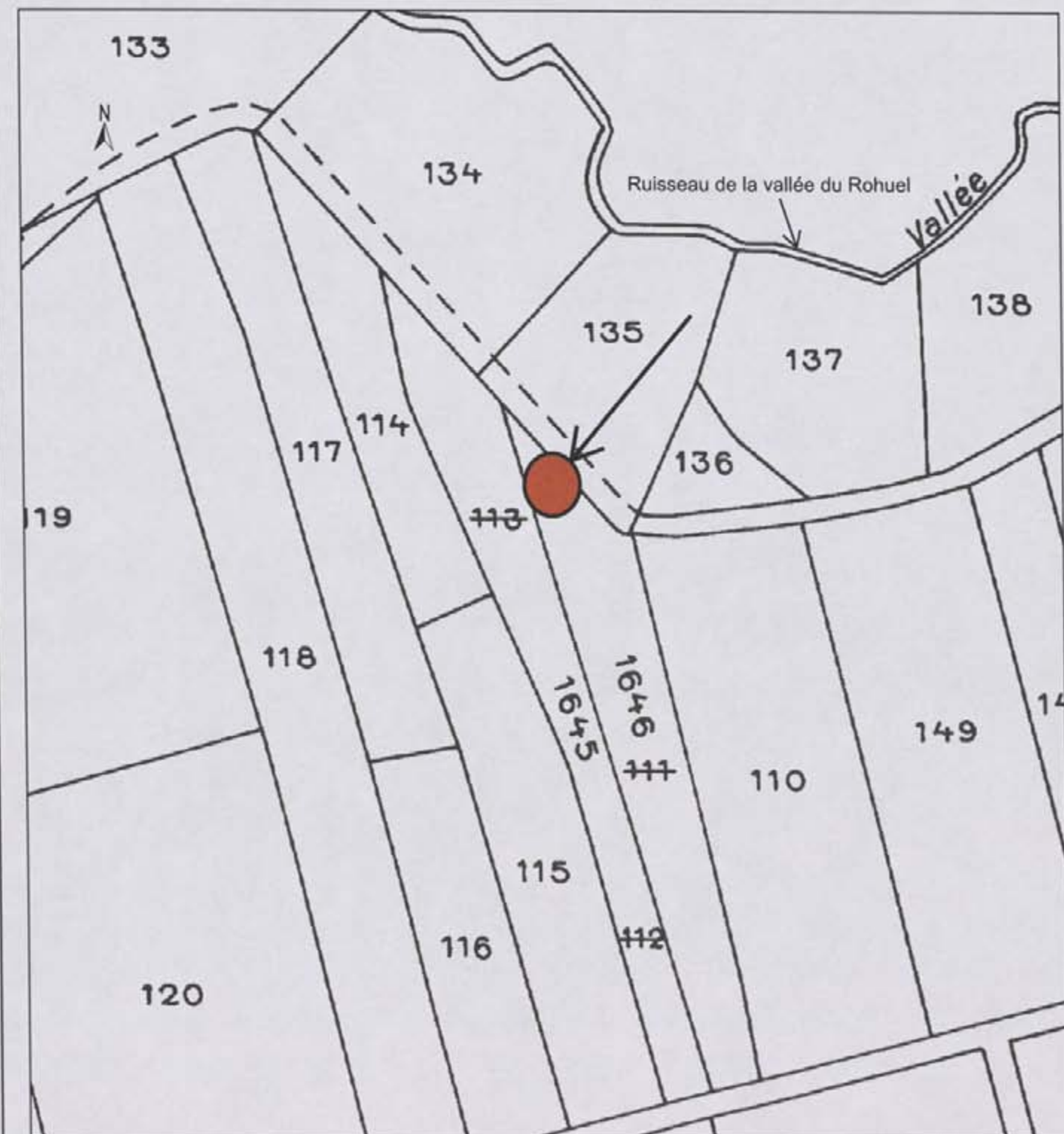
Le plan visualisé sur cet extrait est géré
par le centre des impôts foncier suivant :
RENNES

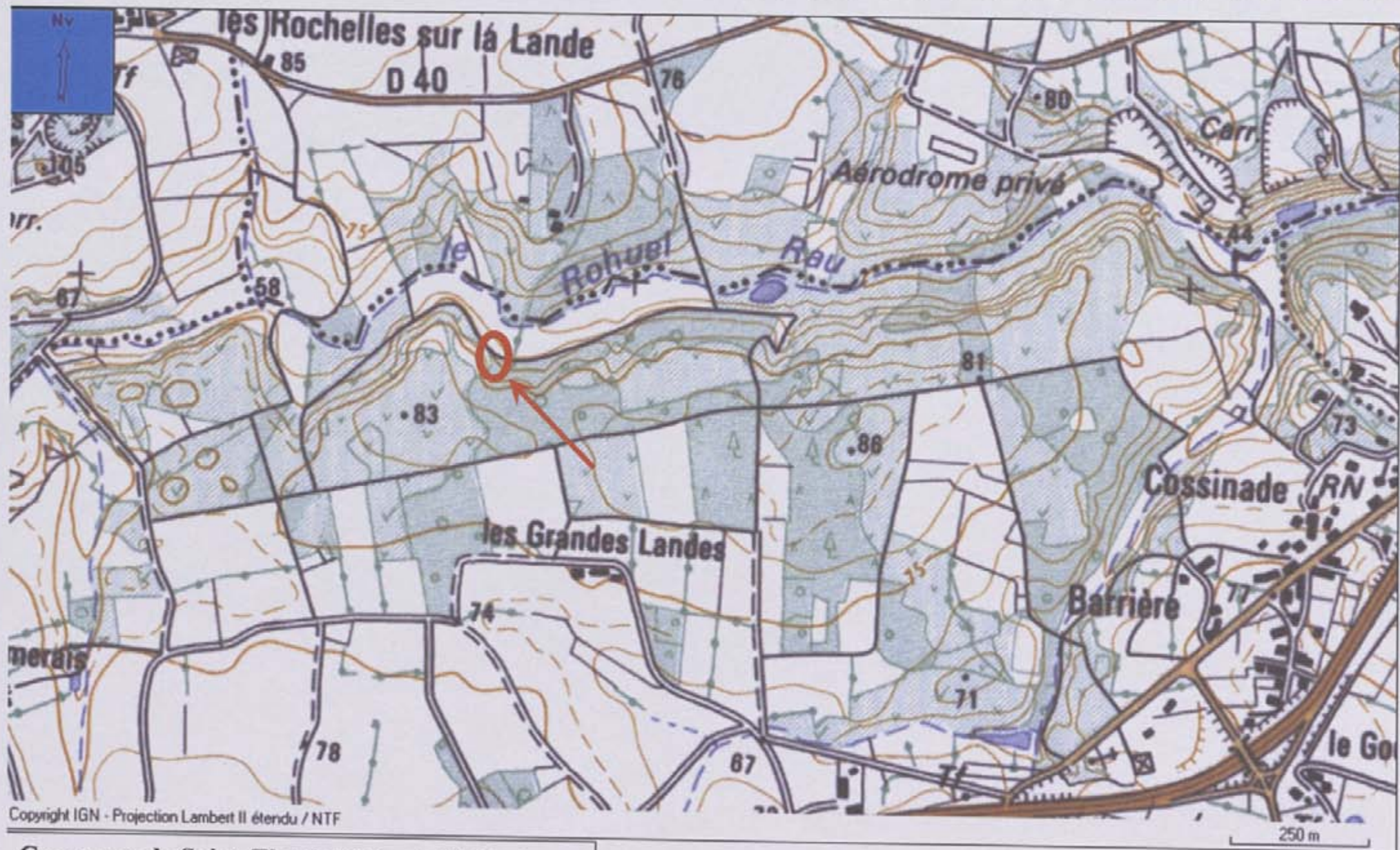
Cet extrait de plan vous est délivré par :

cadastre.gouv.fr

Les Grandes Landes

*Inscriptions lapidaires
du Rocher de Rohuel*





Commune de Saint-Thurial (Ille-et-Vilaine)
 Les Grandes Landes
Le Rocher de Rohuel - inscriptions lapidaires

Carte IGN - 1 : 25000 - 1119 E - 1997 - BREAL-SOUS-MONTFORT
 Coordonnées : X : 280.749 - Y : 2347.870 - Z : 64m



Commune de Saint-Thurial (Ille-et-Vilaine)
 Les Grandes Landes
 Le Rocher de Rohuel - Inscriptions lapidaires

0 10 20 30 40 50 cm
 CERAPAR 2009




Commune de Saint-Thurial (Ille-et-Vilaine)
Les Grandes Landes
Le Rocher de Rohuel - Inscriptions lapidaires roche 1

Le Rocher de Rohuel - Inscriptions lapidaires












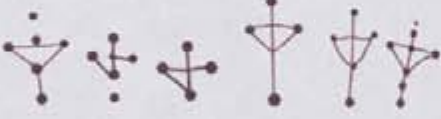








Vue d'ensemble du site



Détail des inscriptions lapidaires


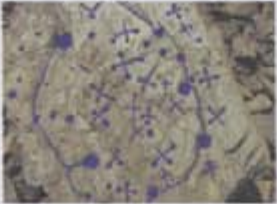













PROPOSITION DE CLASSEMENT DES PRINCIPAUX SIGNES GRAVES DU ROCHER DE ROHUEL












Par Franck Le Mercier (CERAPAR)

 <p>1 ligne + 1 ou 2 points</p>	 <p>Croix 1 à 4 points</p>	 <p>Croix double</p>	 <p>Quadrilatère (sans points)</p>
 <p>1 point + 2 ou 3 lignes</p>	 <p>Croix 5 et 6 points</p>	 <p>Croix fourchées</p>	 <p>Autres figures en pointillés</p>
 <p>Chapelets</p>	 <p>Croix + transversales</p>	 <p>Autres figures (points + lignes)</p>	 <p>Figures anthropomorphes</p>
 <p>Lys (?)</p>	 <p>Croix + cercle de points</p>	 <p>Lignes parallèles</p>	
 <p>Croix (sans lignes)</p>	 <p>Croix (sans points)</p>	 <p>Quadrilatère (sans lignes)</p>	

COMPARAISON DES SIGNES GRAVES DU ROCHER DE ROHUEL AVEC QUELQUES SITES RELEVÉS EN FRANCE

Par Franck Le Mercier (CERAPAR)

	Rocher 1 de Rohuel - St Thuriai (35) 	Dalle cupulée du dolmen du Creu de la Falibe - St Michel de Lotes (66) 	Dalle gravée de Tréhou (29) 	Rocher gravé des Fages (38) 	Quelques pétroglyphes du Massif de Fontainebleau (77) 	Pierre de Méniscoul - Sucé-sur-Erdre (44) 
1 ligne + 1 ou 2 points						
Lys (?)						
croix 1 à 4 points						

Croix double						
lignes parallèles						
Croix (sans points)						
Quadrilatère (sans lignes)						
Quadrilatère (sans points)						

Département :
ILLE ET VILAINE

Commune :
LIFFRE

Section : 0H

Echelle d'origine : 1/5000

Echelle d'édition : 1/4000

Date d'édition : 26/12/2009
(fuseau horaire de Paris)

©2007 Ministère du budget, des comptes
publics et de la fonction publique

DIRECTION GÉNÉRALE DES FINANCES PUBLIQUES

EXTRAIT DU PLAN CADASTRAL INFORMATISÉ

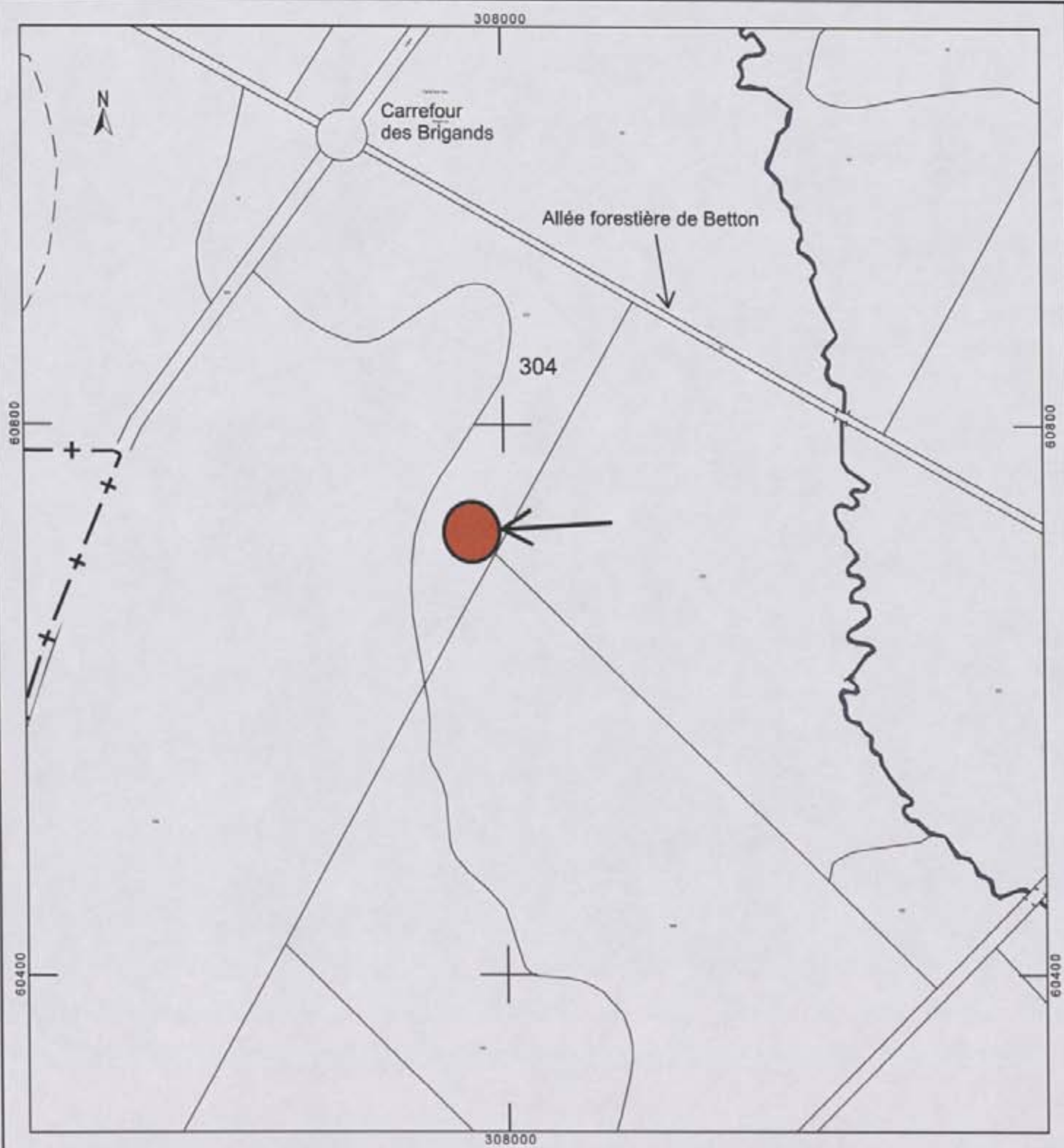
Le plan visualisé sur cet extrait est géré
par le centre des impôts foncier suivant :
RENNES
Accueil - Comptabilité 2, bd Magenta BP
12301
35023 RENNES CEDEX 9
tél. 02.99.29.37.55 - fax 02.99.29.37.85
cdif.rennes@dgi.finances.gouv.fr

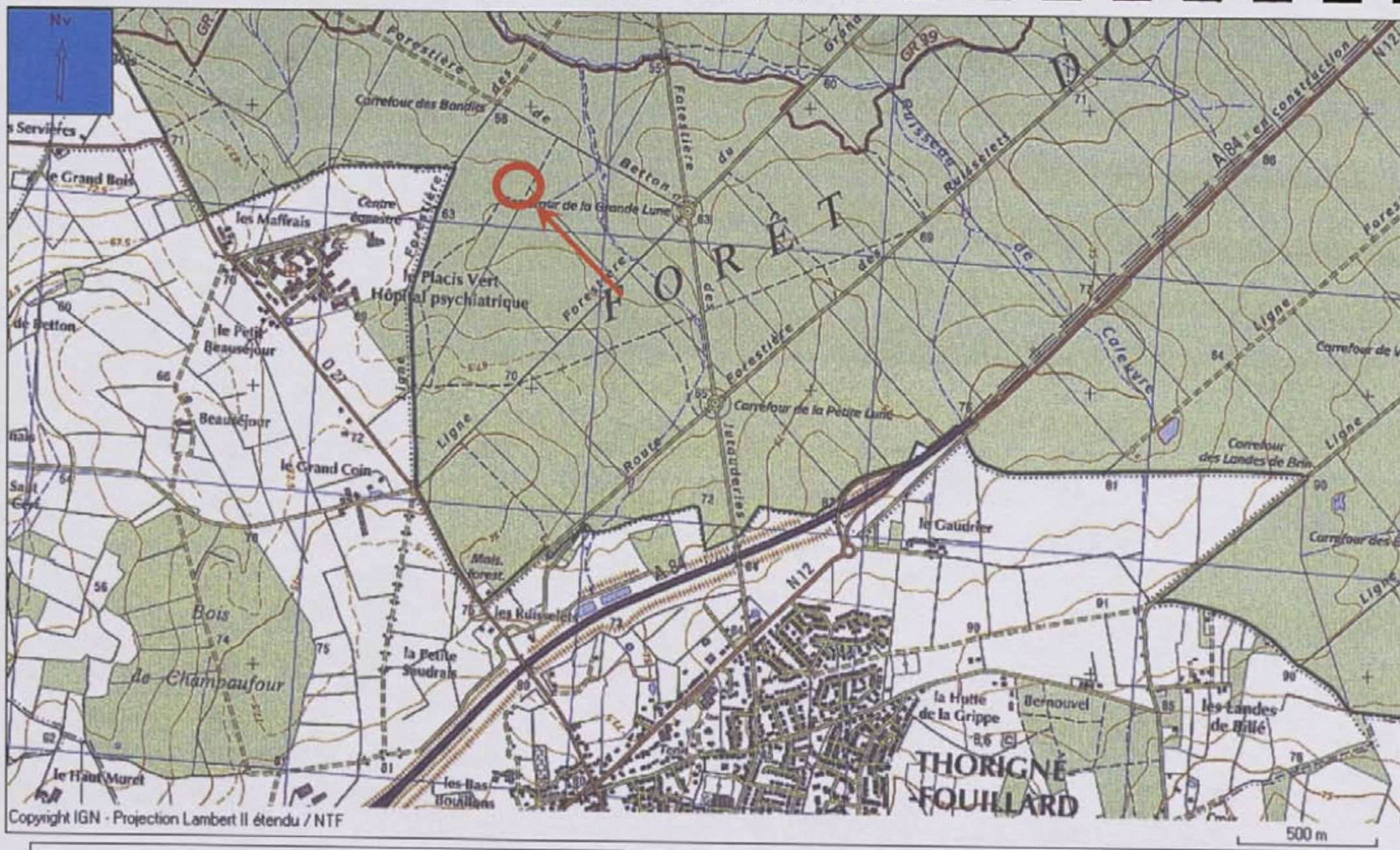
Cet extrait de plan vous est délivré par :

cadastre.gouv.fr

Forêt de Rennes
Allée forestière de Betton

Hache polie

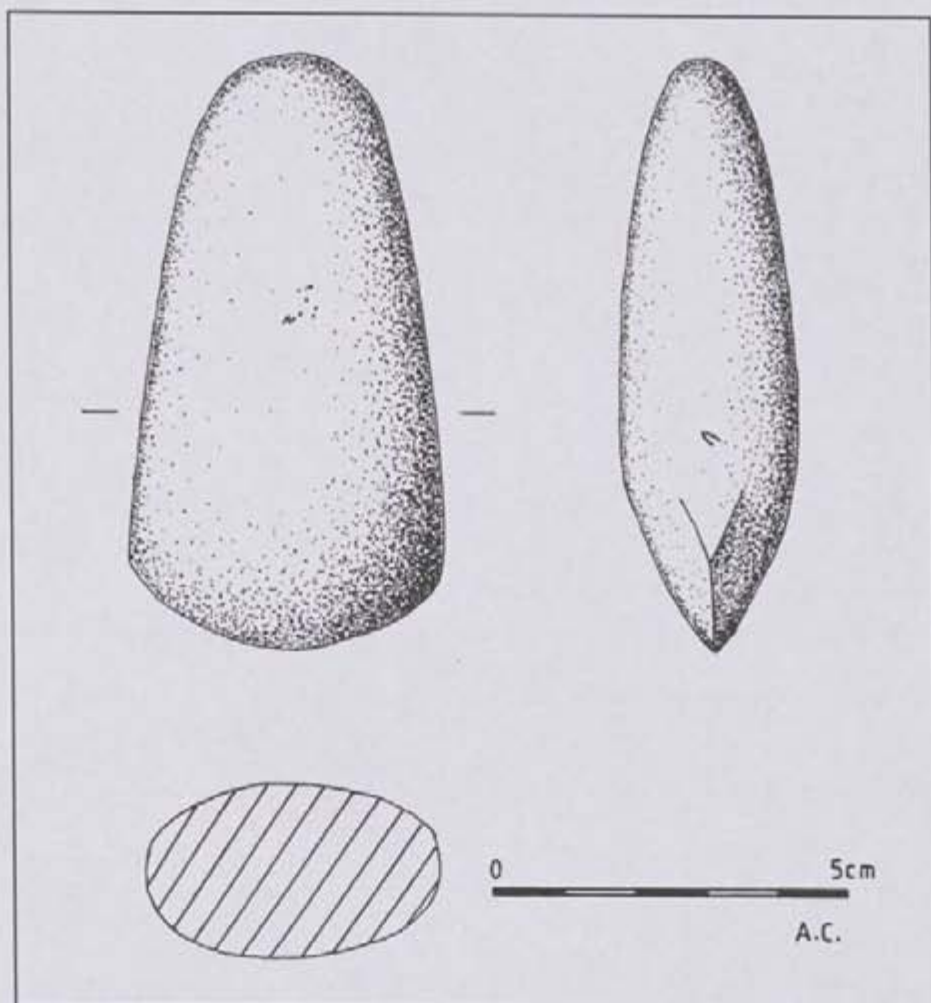




Commune de Liffré (Ille-et-Vilaine)
 Forêt de Rennes - Allée forestière de Betton
 Hache polie

Carte IGN - 1 : 25000 - 1218 E - 2002 - CESSON-SEVIGNE
 Coordonnées approx. : X : 307.960 - Y : 2360.600 - Z : 60m

Hache polie en dolérite découverte en forêt de Rennes



Département :
ILLE ET VILAINE

Commune :
VEZIN-LE-COQUET

Section : AP

Échelle d'origine : 1/2000

Échelle d'édition : 1/2000

Date d'édition : 26/11/2009
(fuseau horaire de Paris)

©2007 Ministère du budget, des comptes
publics et de la fonction publique

DIRECTION GÉNÉRALE DES FINANCES PUBLIQUES

EXTRAIT DU PLAN CADASTRAL INFORMATISÉ

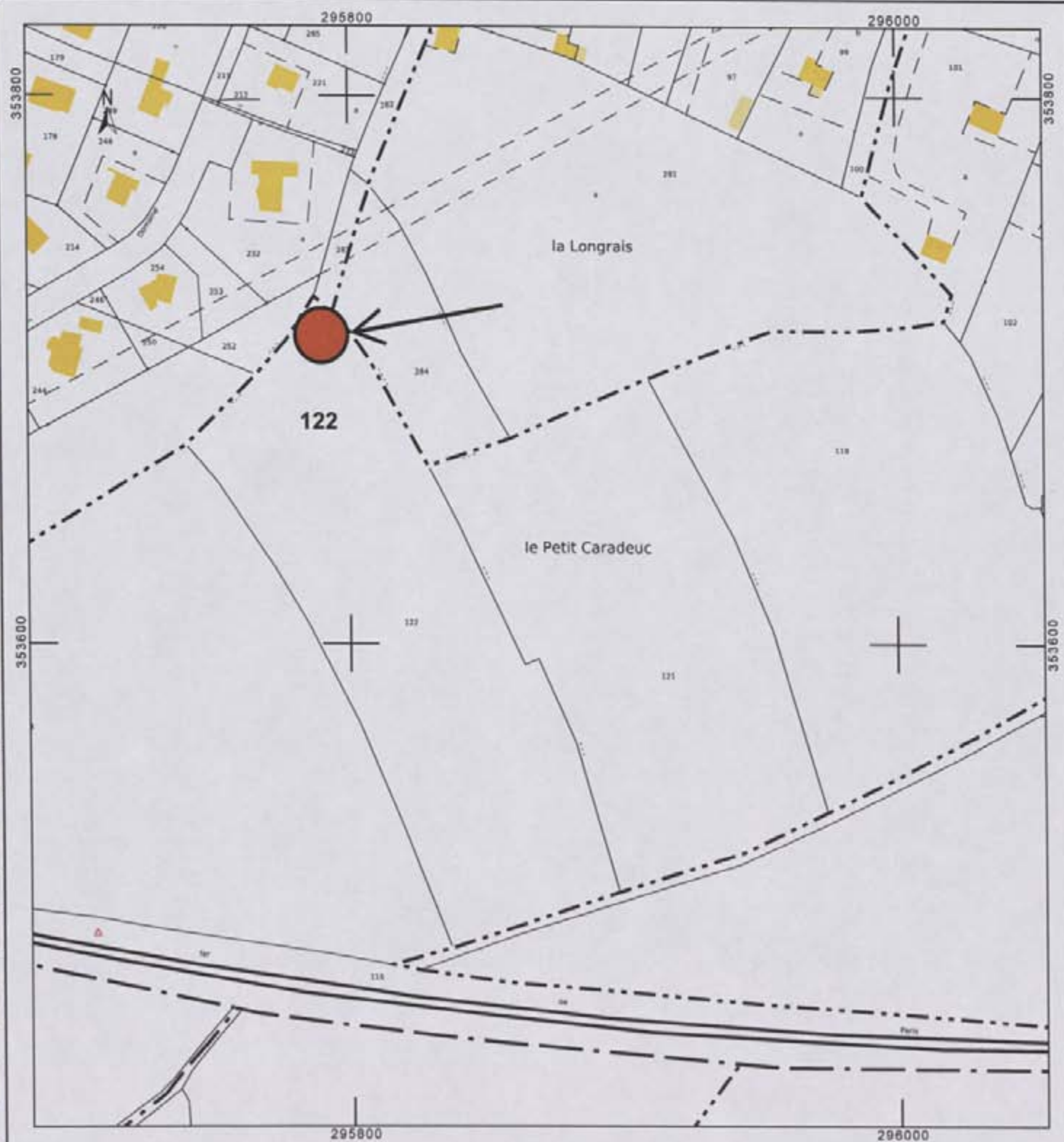
Le plan visualisé sur cet extrait est géré
par le centre des impôts foncier suivant :
RENNES
Accueil - Comptabilité 2, bd Magenta BP
12301
35023 RENNES CEDEX 9
tél. 02.99.29.37.55 - fax 02.99.29.37.85
cdf.rennes@dgi.finances.gouv.fr

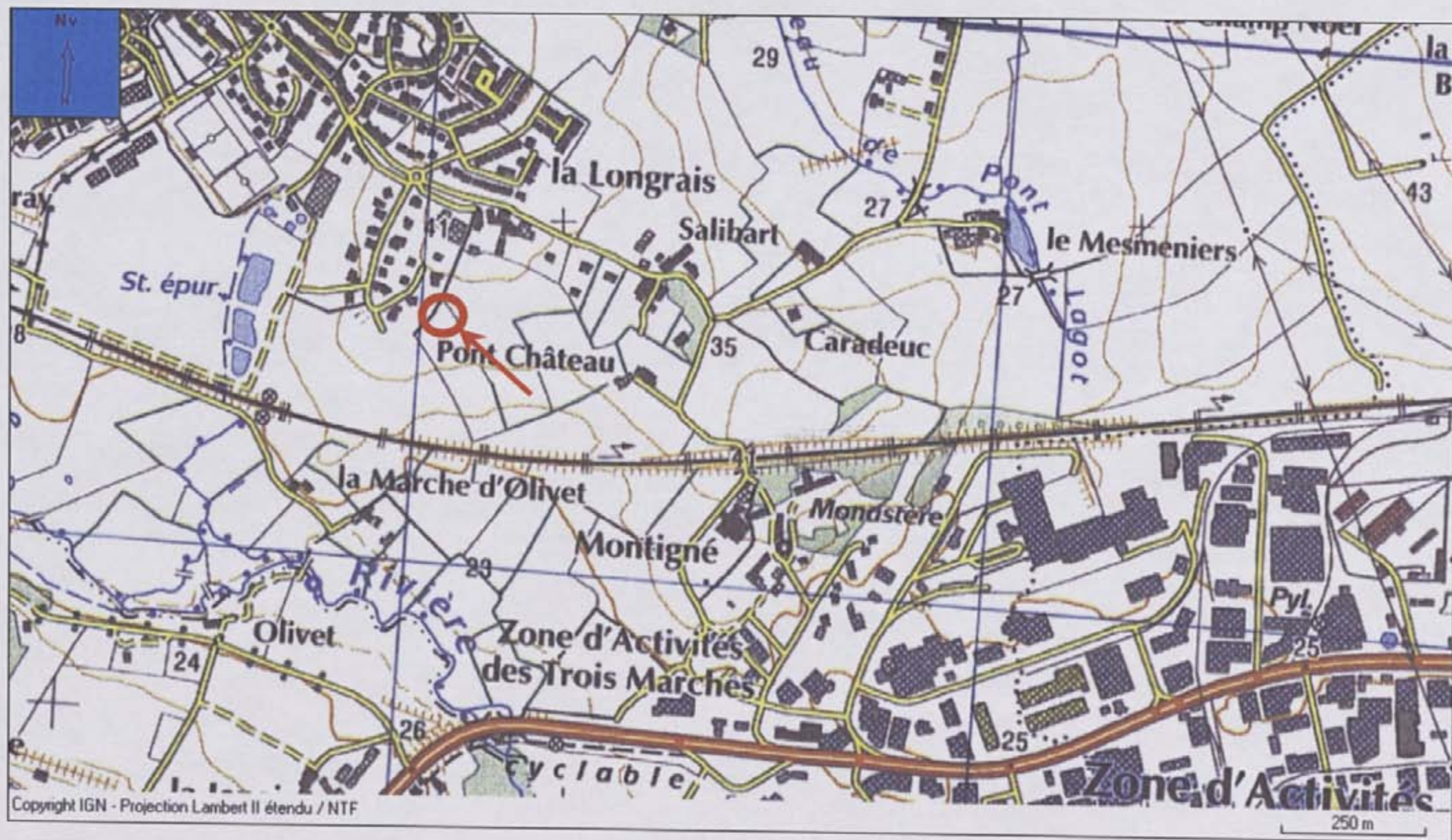
Cet extrait de plan vous est délivré par :

cadastre.gouv.fr

La Longrais

Hache polie

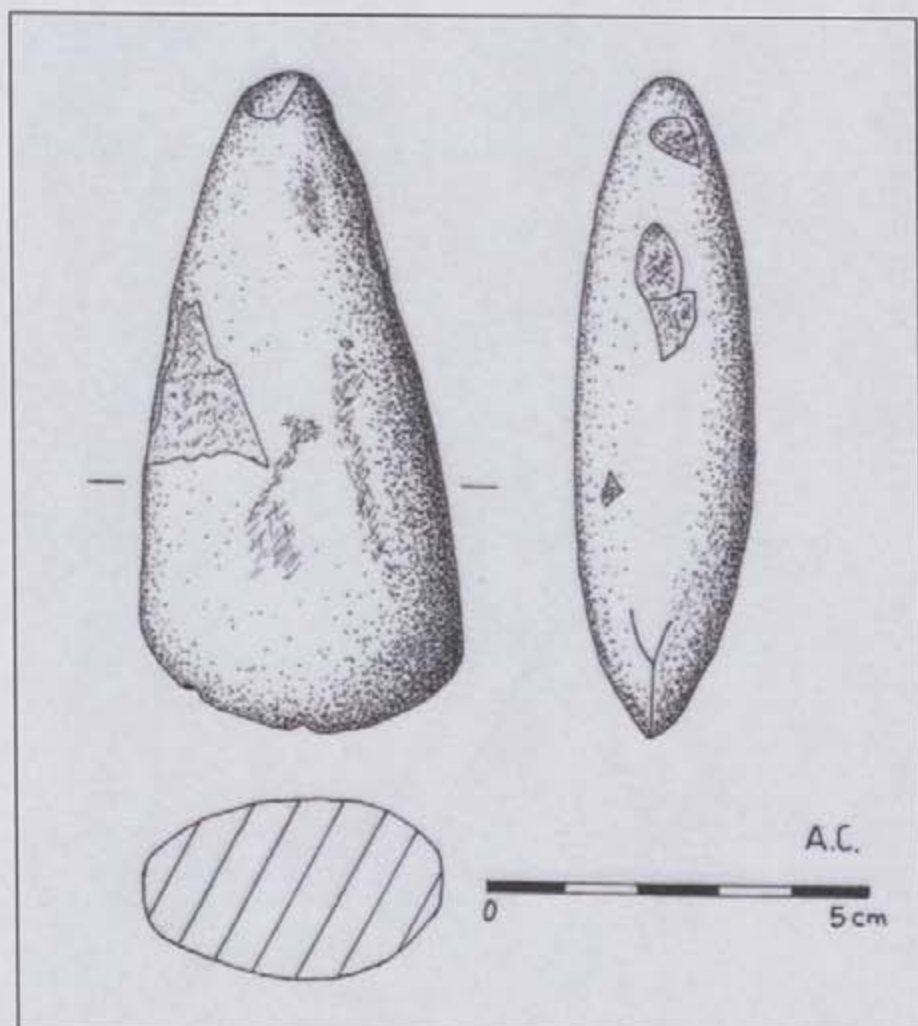




Commune de Vezein-le-Coquet (Ille-et-Vilaine)
 La Longrais
 Hache polie

Carte IGN - 1 : 25000 - 1218 O - 2002 - RENNES
 Coordonnées : X : 295.794 - Y : 2353.711 - Z : 39 m

Hache polie en dolérite découverte à la Longrais en Vezin-le-Coquet



Département :
ILLE ET VILAINE

Commune :
JANZE

Section : YA

Échelle d'origine : 1/2000

Échelle d'édition : 1/2000

Date d'édition : 28/12/2009
(fuseau horaire de Paris)

©2007 Ministère du budget, des comptes
publics et de la fonction publique

DIRECTION GÉNÉRALE DES FINANCES PUBLIQUES

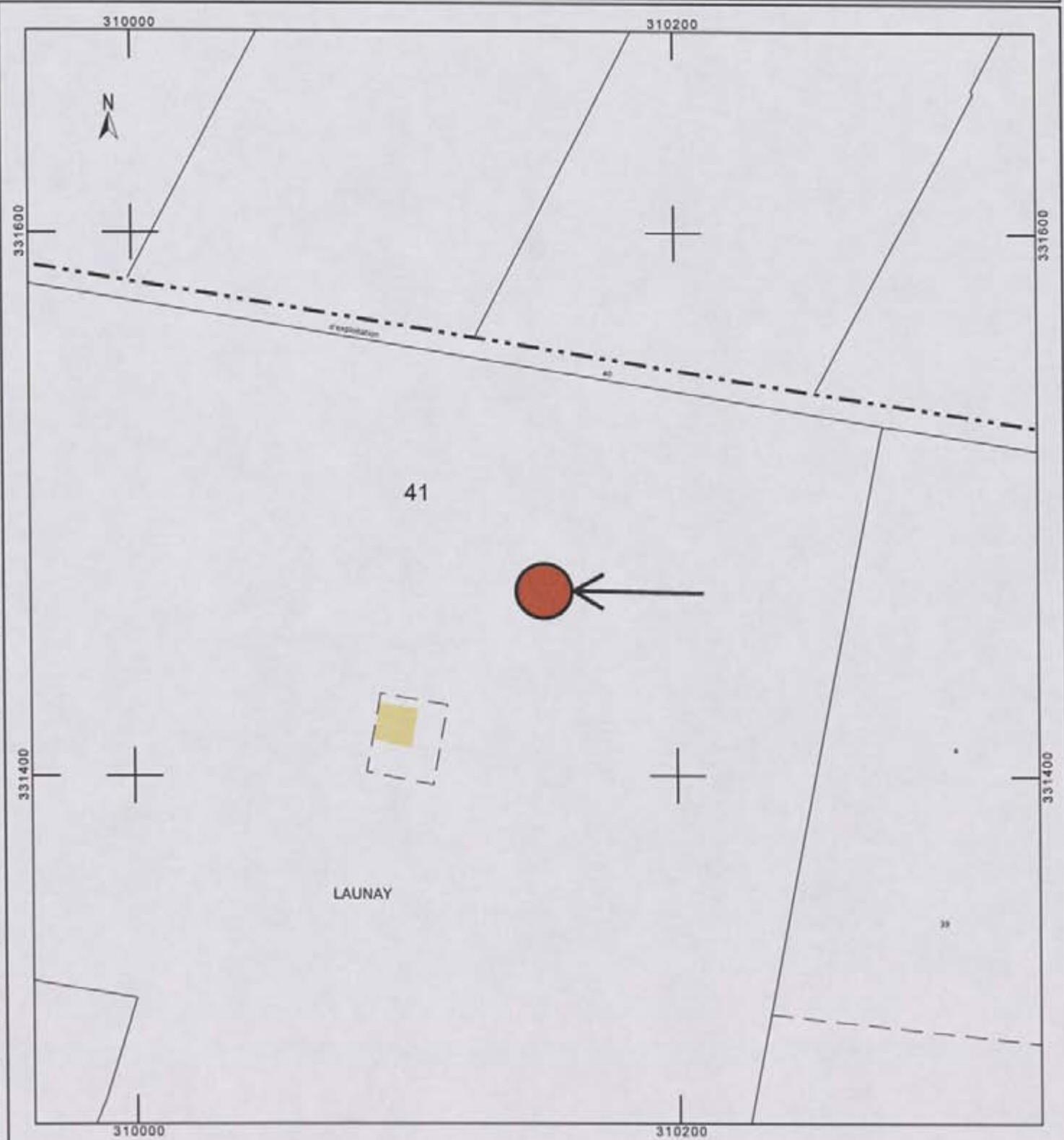
EXTRAIT DU PLAN CADASTRAL INFORMATISÉ

Le plan visualisé sur cet extrait est géré
par le centre des impôts foncier suivant :
RENNES
Accueil - Comptabilité 2, bd Magenta BP
12301
35023 RENNES CEDEX 9
tél. 02.99.29.37.55 - fax 02.99.29.37.85
cdif.rennes@dgi.finances.gouv.fr

Cet extrait de plan vous est délivré par :

cadastre.gouv.fr

Launay
"La Pierre aux fées"
Hache polie





Commune de Janzé (Ille-et-Vilaine)
 Launay - La Pierre aux Fées
Hache polie

Carte IGN - 1 : 25000 - 1218 E - 2002 - CESSON-SEVIGNE
 Coordonnées : X : 310.146 - Y : 2331.467 - Z : 112m

Hache polie - Launay - La Pierre aux Fées - Janzé

