

BIZIEN-JAGLIN Catherine

PROSPECTION - INVENTAIRE

NORD DE LA HAUTE-BRETAGNE

**ARRONDISSEMENTS DE DINAN (22), SAINT-BRIEUC (22),
GUINGAMP (22), RENNES (35),
FOUGERES (35), SAINT-MALO (35)**

REGION BRETAGNE

2016

AUTORISATION N° 2016-005 du 14 avril 2016

TOME 2/4

COMPILATION DES FICHES DES COTES-D'ARMOR

Communes de Bréhand à Merdrignac



Avec l'aide de :

MINISTERE DE LA CULTURE

D.R.A.C. BRETAGNE

S.R.A. BRETAGNE





Conditions d'utilisation des documents

Les rapports d'opération archéologique (diagnostic, fouille, document final de synthèse, sondage, sauvetage...) sont des documents administratifs communicables au public, en application de la loi n° 78-753 du 17 juillet 1978 modifiée et portant diverses mesures d'amélioration des relations entre l'administration et le public. L'accès à ces documents administratifs s'exerce auprès des administrations qui les ont élaborés ou qui les détiennent, au choix du demandeur et dans la limite de leurs conditions d'accueil. La mise en ligne des rapports **par le SRA Bretagne** a pour objectif de faciliter cette consultation.

La consultation et l'utilisation de ces rapports s'effectuent dans le respect des dispositions du code de la propriété intellectuelle relatives aux droits des auteurs. Notamment en application de l'article L.122-5 du code de la propriété intellectuelle, cela implique que :

- 1) les prises de notes et les copies ou autres formes de reproduction sont autorisées dans la mesure où elles sont strictement réservées à l'usage privé du copiste et non destinées à une utilisation collective;
- 2) toute reproduction du texte, accompagnée ou non de photographies, cartes ou schémas, n'est possible que dans le cadre de courtes citations qui doivent être justifiées, par exemple par le caractère scientifique de l'œuvre à laquelle elles sont incorporées, et sous réserve de l'indication claire du nom de l'auteur et de la source (références exactes et complètes de l'auteur, de son organisme d'appartenance et du rapport);
- 3) la représentation ou la reproduction d'extraits est possible à des fins exclusives d'illustration dans le cadre de l'enseignement et de la recherche, dès lors que le public auquel elle est destinée est majoritairement composé d'élèves, d'étudiants, d'enseignants ou de chercheurs directement concernés, et que son utilisation ne donne lieu à aucune exploitation commerciale.

Le non-respect de ces règles constitue le délit de contrefaçon prévu et sanctionné par les articles L.335-2, L.335-3 et suivants du code de la propriété intellectuelle.

Renseignement :

DRAC Bretagne : <http://www.culture.gouv.fr/Regions/Drac-Bretagne>

Service Régional de l'Archéologie - Centre de documentation archéologique

Campus universitaire de Beaulieu - Avenue Charles Foulon - 35700 Rennes

PROSPECTION - INVENTAIRE DU NORD DE LA HAUTE - BRETAGNE 2016

TOME 1 : Présentation et compilation des fiches d'Ille-et-Vilaine

TOME 2 : Compilation des fiches des Côtes-d'Armor

Communes de Bréhand à Merdrignac

TOME 3 : Compilation des fiches des Côtes-d'Armor

Communes de Paimpol à Plourivo

TOME 4 : Compilation des fiches des Côtes-d'Armor

Communes de Plumieux à Yvias

FICHE D'ENREGISTREMENT DE DECOUVERTE

Année : 2016

Première mention =

Données complémentaires =

Année de première mention =

N° de l'EA =

NOM DU REDACTEUR : **Catherine Bizien-Jaglin**

localisation Département :22

commune principale: **BRÉHAND (22015)**

Nom :

Lieu-dit de l'IGN et/ou adresse : **Le Petit Chêne**

Commune principale	Lieu-dit du cadastre	Année	Section(s) . Parcelle (s)
BRÉHAND		2016	ZS 1a
			.

Commune (s)secondaire(s)	Lieu-dit du cadastre	Année	Section (s)	Parcelle (s)

IDENTIFICATION

DESCRIPTION (les affixes 1 et 2 sont à choisir dans la liste des affixes matière, morphologie ou autre)

Structures (illimité)	Doute	Affixe 1	Affixe 2	Quantité
système d'enclos		quadrangulaire		
Commentaire sur les structures				
- Apparaissant en vert-foncé sur céréales .				
- Cet enclos ne présente aucune corrélation avec le parcellaire du cadastre du XIXeme siècle.				

INTERPRETATION (les affixes 1 et 2 sont à choisir dans la liste des affixes matière, morphologie ou autre)

Nature (limité à 2)	Affixe 1	Affixe 2	Quantité
Commentaire sur l'interprétation			

MOBILIER Mobilier significatif (décrit et commenté) :

Contexte du mobilier :	Lieu de dépôt du mobilier :
------------------------	-----------------------------

CHRONOLOGIE

Période de début :	?	siècle :	date :
Période de fin :	?	siècle :	date :

Indicateur de période :

Attribution culturelle :

Commentaire sur la chronologie

GEOREFERENCES (Coordonnées de l'entité) :

Type de fond : IGN 1/25000^{ème}

Carte : Carte IGN 1/25000 0917 E - 2002

Précision de l'emprise : 120 m X 200 m

Localisation connue et limites supposées

Coordonnées Lambert II étendu :

X du centroïde : 232,477

Y du centroïde : 2387,416

Z du centroïde : 96 m NGF

ETAT ACTUEL

Situation : *plein air* *Grotte, abri, souterrain* *Immergé*

<i>Topographie</i>	<i>Géologie</i>	<i>Géomorphologie</i>

Détruit : OUI **NON**

En élévation : OUI **NON**

CIRCONSTANCES DE DECOUVERTE

<i>Année de la découverte</i>	<i>Circonstance de la découverte</i>	<i>Inventeur/informateur</i>
2016	prospection documentaire	C. Bizien-Jaglin

SOURCES :(mentionner documents bibliographiques, archives, cartes, plans, photographies etc...):

<i>notice</i>	<i>pages concernées</i>
Mission IGN de 2003: CP03000072_2003_fd0022_250_c_0274 - cliché n°274 – date de prise de vue: 24/06/2003	

Commentaire général sur l'EA :

.....
.....
.....
.....
.....
.....

Cadre réservé au SRA

• N° Entité :

Modification



Le Petit Chêne

Cordonnées Lambert II étendue :
X = 232,477 Y = 2387,416

Mission IGN de 2003:
CP03000072_2003_fd0022_250_c_0274 - cliché n°274
date de prise de vue: 24/06/2003



Colorimétrie et contraste modifiés

FICHE D'ENREGISTREMENT DE DECOUVERTE

Année : 2016

Première mention =

Données complémentaires =

Année de première mention =

N° de l'EA =

NOM DU REDACTEUR : **Catherine Bizien-Jaglin**

localisation Département :22

commune principale: **BRINGOLO (22019)**

Nom :

Lieu-dit de l'IGN et/ou adresse : **Kerimerc'H**

Commune principale	Lieu-dit du cadastre	Année	Section(s) . Parcelle (s)
BRINGOLO		2016	A 301
			.

Commune (s)secondaire(s)	Lieu-dit du cadastre	Année	Section (s)	Parcelle (s)

IDENTIFICATION

DESCRIPTION (les affixes 1 et 2 sont à choisir dans la liste des affixes matière, morphologie ou autre)

Structures (illimité)	Doute	Affixe 1	Affixe 2	Quantité
enclos		curvilinéaire	incomplet	
Commentaire sur les structures				
- Apparaissant en vert-foncé sur céréales .				
- Cet enclos ne présente aucune corrélation avec le parcellaire du cadastre du XIXeme siècle.				

INTERPRETATION (les affixes 1 et 2 sont à choisir dans la liste des affixes matière, morphologie ou autre)

Nature (limité à 2)	Affixe 1	Affixe 2	Quantité
Commentaire sur l'interprétation			

MOBILIER Mobilier significatif (décrit et commenté) :

Contexte du mobilier :	Lieu de dépôt du mobilier :
------------------------	-----------------------------

CHRONOLOGIE

Période de début :	?	siècle :	date :
Période de fin :	?	siècle :	date :

Indicateur de période :

Attribution culturelle :

<i>Commentaire sur la chronologie</i>

GEOREFERENCES (Coordonnées de l'entité) :

Type de fond : IGN 1/25000^{ème}

Carte : Carte IGN 1/25000 0816O - 1998

Précision de l'emprise : 50 m X 20 m

Localisation connue et limites supposées

Coordonnées Lambert II étendu :

X du centroïde : 207,875

Y du centroïde : 2411,983

Z du centroïde : 90 m NGF

ETAT ACTUEL

Situation : plein air Grotte, abri, souterrain Immergé

Topographie	Géologie	Géomorphologie

Détruit : OUI NON

En élévation : OUI NON

CIRCONSTANCES DE DECOUVERTE

Année de la découverte	Circonstance de la découverte	Inventeur/informateur
12/07/2016	prospection aérienne	C. Bizien-Jaglin

SOURCES :(mentionner documents bibliographiques, archives, cartes, plans, photographies etc...) :

notice	pages concernées
Cliché C. Bizien-Jaglin n°3301 du 12/07/2016	

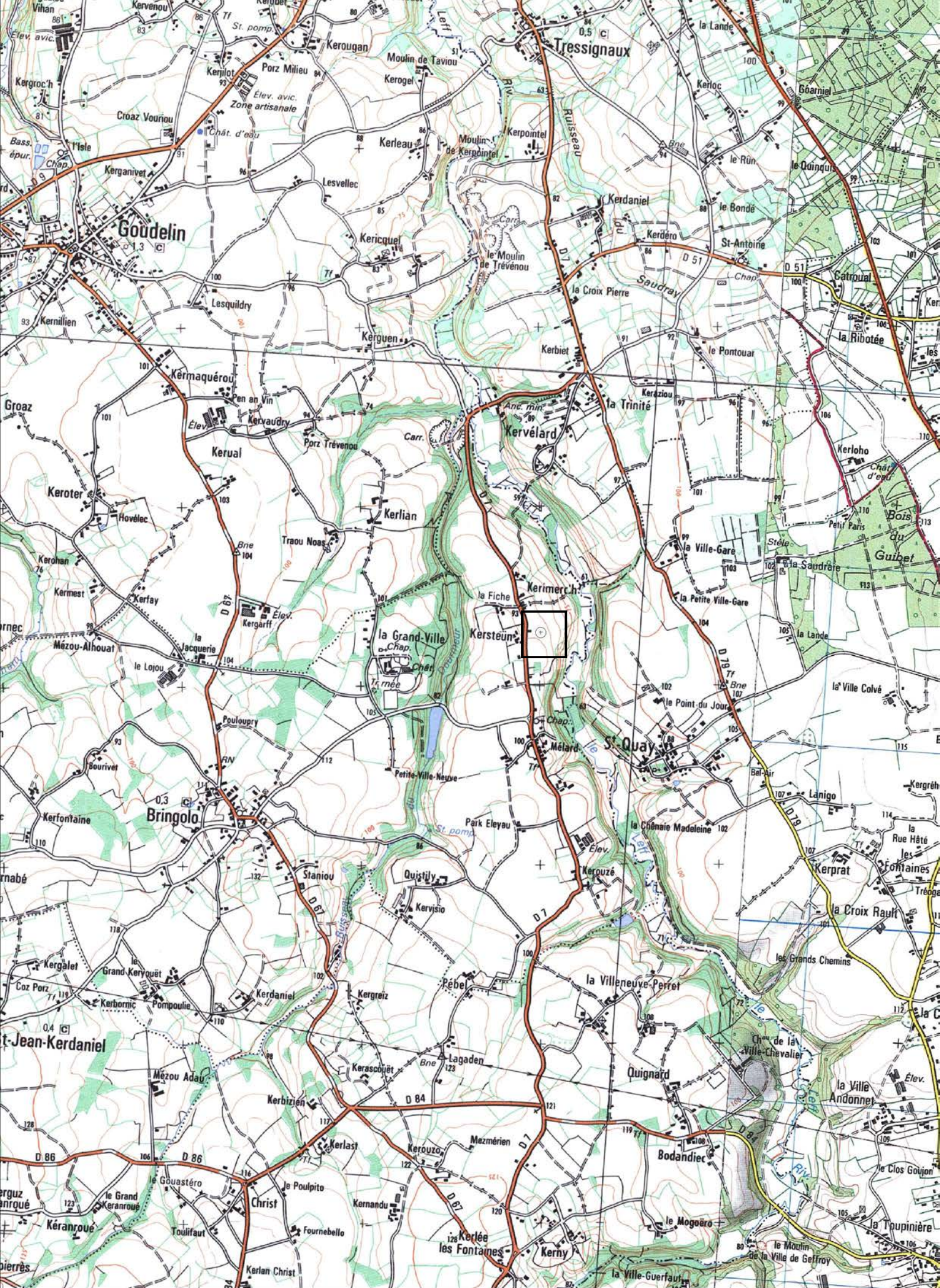
Commentaire général sur l'EA :

.....
.....
.....
.....
.....
.....

Cadre réservé au SRA

• N° Entité :

Modification



22019 - BRINGOLO

Kerimerc'h

Cadastre 2016 - section A

Doc . 2016

(D.A.O. Bansard - Bizien)



1259200

1259400



1259200

1259400

2016

BRINGOLO

(22019)

Kerimerc'H

Cordonnées Lambert II étendue :
X = 207,875 Y = 2411,984

Cliché C. Bizien-Jaglin n° 3301 du 12/07/2016



Colorimétrie et contraste modifiés



FICHE D'ENREGISTREMENT DE DECOUVERTE

Année : 2016

Première mention =

Données complémentaires =

**Année de première mention =
1991 par L. Andlauer**

N° de l'EA = 22048073

NOM DU REDACTEUR : **Catherine Bizien-Jaglin**

localisation Département : **22**

commune principale: **CORSEUL (22048)**

Nom :

Lieu-dit de l'IGN et/ou adresse : **La Murette**

<i>Commune principale</i>	<i>Lieu-dit du cadastre</i>	<i>Année</i>	<i>Section(s) . Parcelle (s)</i>
CORSEUL		2016	ZO 25
			.

<i>Commune (s)secondaire(s)</i>	<i>Lieu-dit du cadastre</i>	<i>Année</i>	<i>Section (s)</i>	<i>Parcelle (s)</i>

IDENTIFICATION

DESCRIPTION (les affixes 1 et 2 sont à choisir dans la liste des affixes matière, morphologie ou autre)

<i>Structures (illimité)</i>	<i>Doute</i>	<i>Affixe 1</i>	<i>Affixe 2</i>	<i>Quantité</i>
Enclos		quadrangulaire	incomplet	

Commentaire sur les structures

- Apparaissant en vert-foncé sur céréales à proximité d'un petit enclos carré signalé en 1991 par L. Andlauer.
- Cet enclos ne présente aucune corrélation avec le parcellaire du cadastre de 1827.

INTERPRETATION (les affixes 1 et 2 sont à choisir dans la liste des affixes matière, morphologie ou autre)

<i>Nature (limité à 2)</i>	<i>Affixe 1</i>	<i>Affixe 2</i>	<i>Quantité</i>

Commentaire sur l'interprétation

MOBILIER Mobilier significatif (décrit et commenté) :

<i>Contexte du mobilier :</i>	<i>Lieu de dépôt du mobilier :</i>
-------------------------------	------------------------------------

CHRONOLOGIE

Période de début :	?	siècle :	date :
Période de fin :	?	siècle :	date :

Indicateur de période :

Attribution culturelle :

Commentaire sur la chronologie

GEOREFERENCES (Coordonnées de l'entité) :

Type de fond : IGN 1/25000^{ème}

Carte : Carte IGN 1/25000 1016ET - 2001

Précision de l'emprise : 100 m X 36 m

Localisation connue et limites supposées

Coordonnées Lambert II étendu :

X du centroïde : 270,892

Y du centroïde : 2395,758

Z du centroïde : 104 m NGF

ETAT ACTUEL

Situation : plein air Grotte, abri, souterrain Immergé

Topographie	Géologie	Géomorphologie

Détruit : OUI NON

En élévation : OUI NON

CIRCONSTANCES DE DECOUVERTE

Année de la découverte	Circonstance de la découverte	Inventeur/informateur
2016	prospection documentaire	C. Bizien-Jaglin

SOURCES :(mentionner documents bibliographiques, archives, cartes, plans, photographies etc...) :

notice	pages concernées
Mission IGN de 2003:CP03000072_2003_fd0022_250_c_0916 - cliché n° 916 – date de prise de vue: 09/07/2003	
Langouët L., Faguet G., Andlauer L., 1991 = Chronique de prospection archéologique 1991 en Haute-Bretagne et Basse-Normandie, dans Dossiers du Ce.R.A.A., 19, 1991, p. 81.	

Commentaire général sur l'EA :

.....
.....
.....
.....
.....
.....

Cadre réservé au SRA

• N° Entité :

Modification



22048 - CORSEUL

La Marette

Cadastre 2016 - section ZO

Doc . 2016

(D.A.O. Bansard - Bizien)



1322000

13



23

Chemins de Fer de Bretagne

25

27



26

b

Vole

24



3

a

143



0

1322000

13

La Murette

Cordonnées Lambert II étendue :

X = 270,892 Y = 2395,758

Mission IGN de 2003:

CP03000072_2003_fd0022_250_c_0916 - cliché n° 916

Date de prise de vue: 09/07/2003 du 2016



Colorimétrie et contraste modifiés

FICHE D'ENREGISTREMENT DE DECOUVERTE

Année : **2016**

Première mention =

Données complémentaires =

Année de première mention =
1992 par L. Langouët

N° de l'EA = **22 048 0066 (?)**

NOM DU REDACTEUR : **Catherine Bizien-Jaglin**

localisation Département : **22**

commune principale: **CORSEUL (22048)**

Nom :

Lieu-dit de l'IGN et/ou adresse : **Vildé Bouétard**

Commune principale	Lieu-dit du cadastre	Année	Section(s) . Parcelle (s)
CORSEUL		2016	ZT 58
			.

Commune (s)secondaire(s)	Lieu-dit du cadastre	Année	Section (s)	Parcelle (s)

IDENTIFICATION

DESCRIPTION (les affixes 1 et 2 sont à choisir dans la liste des affixes matière, morphologie ou autre)

Structures (illimité)	Doute	Affixe 1	Affixe 2	Quantité
Enclos		de structure orthogonale	emboité	

Commentaire sur les structures

- Apparaissant en vert-foncé sur maïs.
- Cette EA est mal positionnée sur géobretagne ou non référencée.
- Cet enclos ne présente aucune corrélation avec le parcellaire du cadastre de 1827.

INTERPRETATION (les affixes 1 et 2 sont à choisir dans la liste des affixes matière, morphologie ou autre)

Nature (limité à 2)	Affixe 1	Affixe 2	Quantité

Commentaire sur l'interprétation

MOBILIER Mobilier significatif (décrit et commenté) :

Contexte du mobilier :	Lieu de dépôt du mobilier :
------------------------	-----------------------------

CHRONOLOGIE

Période de début :	?	siècle :	date :
Période de fin :	?	siècle :	date :

Indicateur de période :

Attribution culturelle :

Commentaire sur la chronologie

GEOREFERENCES (Coordonnées de l'entité) :

Type de fond : IGN 1/25000^{ème}

Carte : Carte IGN 1/25000 1016ET - 2001

Précision de l'emprise : 110 m X 120 m

Localisation connue et limites supposées

Coordonnées Lambert II étendu :

X du centroïde : 271,335

Y du centroïde : 2396,097

Z du centroïde : 102 m NGF

ETAT ACTUEL

Situation : plein air Grotte, abri, souterrain Immergé

Topographie	Géologie	Géomorphologie

Détruit : OUI NON

En élévation : OUI NON

CIRCONSTANCES DE DECOUVERTE

Année de la découverte	Circonstance de la découverte	Inventeur/informateur
09/09/2016	prospection aérienne	C. Bizien-Jaglin

SOURCES :(mentionner documents bibliographiques, archives, cartes, plans, photographies etc...) :

notice	pages concernées
Cliché C. Bizien-Jaglin n°3670 du 09/09/2016	
Langouët L., Faguet G., Andlauer L.,1992 = Chronique de prospection archéologique Bretagne et Basse-Normandie, dans Dossiers du Ce.R.A.A., 20, 1992, p. 45-69.	

Commentaire général sur l'EA :

.....
.....
.....
.....
.....

Cadre réservé au SRA

• N° Entité :

Modification



22048 - CORSEUL

Le Vildé Bouétard

Cadastre 2016 - section ZT

Doc . 2016

(D.A.O. Bansard - Bizien)



1322400

1322600



60

ZT

58

71

57

72

56

55

54

1322400

1322600

Vale

Vildé Bouétard

Cordonnées Lambert II étendue :

X = 271,335 Y = 2396,097

Cliché C. Bizien-Jaglin n° 3670 du 09/09/2016



Colorimétrie et contraste modifiés



Vildé Bouétard

Cordonnées Lambert II étendue :
X = 271,335 Y = 2396,097

Cliché IGN, Mission de 2003



Colorimétrie et contraste modifiés

FICHE D'ENREGISTREMENT DE DECOUVERTE

Année : 2016

Première mention =

Données complémentaires =

Année de première mention =

N° de l'EA =

NOM DU REDACTEUR : **Catherine Bizien-Jaglin**

localisation Département :22

commune principale: **ÉTABLES-SUR-MER (22055)**

Nom :

Lieu-dit de l'IGN et/ou adresse : **Les Godelins**

Commune principale	Lieu-dit du cadastre	Année	Section(s) . Parcelle (s)
ÉTABLES-SUR-MER		2016	AK 250, 342
			.

Commune (s)secondaire(s)	Lieu-dit du cadastre	Année	Section (s)	Parcelle (s)

IDENTIFICATION

DESCRIPTION (les affixes 1 et 2 sont à choisir dans la liste des affixes matière, morphologie ou autre)

Structures (illimité)	Doute	Affixe 1	Affixe 2	Quantité
Enclos		curvilinéaire		

Commentaire sur les structures

- Apparaissant en vert-foncé sur céréales .

- Cet enclos ne présente aucune corrélation avec le parcellaire du cadastre de 1822.

INTERPRETATION (les affixes 1 et 2 sont à choisir dans la liste des affixes matière, morphologie ou autre)

Nature (limité à 2)	Affixe 1	Affixe 2	Quantité

Commentaire sur l'interprétation

MOBILIER Mobilier significatif (décrit et commenté) :

Contexte du mobilier : Lieu de dépôt du mobilier :

CHRONOLOGIE

Période de début :	?	siècle :	date :
Période de fin :	?	siècle :	date :

Indicateur de période :

Attribution culturelle :

Commentaire sur la chronologie

GEOREFERENCES (Coordonnées de l'entité) :

Type de fond : IGN 1/25000^{ème}

Carte : Carte IGN 1/25000 0916OT - 2001

Précision de l'emprise : 65 m X 65 m

Localisation connue et limites supposées

Coordonnées Lambert II étendu :

X du centroïde : 219,385

Y du centroïde : 2415,737

Z du centroïde : 56 m NGF

ETAT ACTUEL

Situation : plein air Grotte, abri, souterrain Immergé

Topographie	Géologie	Géomorphologie

Détruit : OUI NON

En élévation : OUI NON

CIRCONSTANCES DE DECOUVERTE

Année de la découverte	Circonstance de la découverte	Inventeur/informateur
2016	prospection documentaire	J. P. Pincemin

SOURCES :(mentionner documents bibliographiques, archives, cartes, plans, photographies etc...) :

notice	pages concernées
Mission IGN 2008 probable (non consultable)	

Commentaire général sur l'EA :

.....
.....
.....
.....
.....
.....

Cadre réservé au SRA

• N° Entité :

Modification



Les Godelins

Cordonnées Lambert II étendue :

X = 219,385 Y = 2415,737

Mission IGN 2008 probable



Colorimétrie et contraste modifiés

FICHE D'ENREGISTREMENT DE DECOUVERTE

Année : 2016

Première mention = Données complémentaires =

Année de première mention = 2015
par C. Bizien-Jaglin

N° de l'EA = 220570009

NOM DU REDACTEUR : Catherine Bizien-Jaglin

localisation Département :22

commune principale: LE FAOUËT (22057)

Nom :

Lieu-dit de l'IGN et/ou adresse : Kerdonal

Commune principale	Lieu-dit du cadastre	Année	Section(s) . Parcelle (s)
LE FAOUËT		2016	A2 164, 174, 175, 321, 322, 318, 323,
			.

Commune (s)secondaire(s)	Lieu-dit du cadastre	Année	Section (s)	Parcelle (s)

IDENTIFICATION

DESCRIPTION (les affixes 1 et 2 sont à choisir dans la liste des affixes matière, morphologie ou autre)

Structures (illimité)	Doute	Affixe 1	Affixe 2	Quantité
Réseau de fossés avec enclos		quadrangulaire	incomplet	
Commentaire sur les structures - Apparaissant en vert-foncé sur céréales . - Cet enclos ne présente aucune corrélation avec le parcellaire du cadastre de 1838.				

INTERPRETATION (les affixes 1 et 2 sont à choisir dans la liste des affixes matière, morphologie ou autre)

Nature (limité à 2)	Affixe 1	Affixe 2	Quantité
Commentaire sur l'interprétation			

MOBILIER Mobilier significatif (décrit et commenté) :

Contexte du mobilier :	Lieu de dépôt du mobilier :
------------------------	-----------------------------

CHRONOLOGIE

Période de début :	?	siècle :	date :
Période de fin :	?	siècle :	date :

Indicateur de période :

Attribution culturelle :

Commentaire sur la chronologie

GEOREFERENCES (Coordonnées de l'entité) :

Type de fond : IGN 1/25000^{ème}

Carte : Carte IGN 1/25000 08150 - 1996

Précision de l'emprise : 375 m X 160 m

Localisation connue et limites supposées

Coordonnées Lambert II étendu :

X du centroïde : 203,178

Y du centroïde : 1123,292

Z du centroïde : 65 m NGF

ETAT ACTUEL

Situation : plein air Grotte, abri, souterrain Immergé

Topographie	Géologie	Géomorphologie

Détruit : OUI NON

En élévation : OUI NON

CIRCONSTANCES DE DECOUVERTE

Année de la découverte	Circonstance de la découverte	Inventeur/informateur
2016	prospection documentaire	J.P. Pincemin

SOURCES :(mentionner documents bibliographiques, archives, cartes, plans, photographies etc...) :

notice	pages concernées
Mission IGN 2008 probable	

Commentaire général sur l'EA :

.....

.....

.....

.....

.....

.....

Cadre réservé au SRA

• N° Entité :

Modification



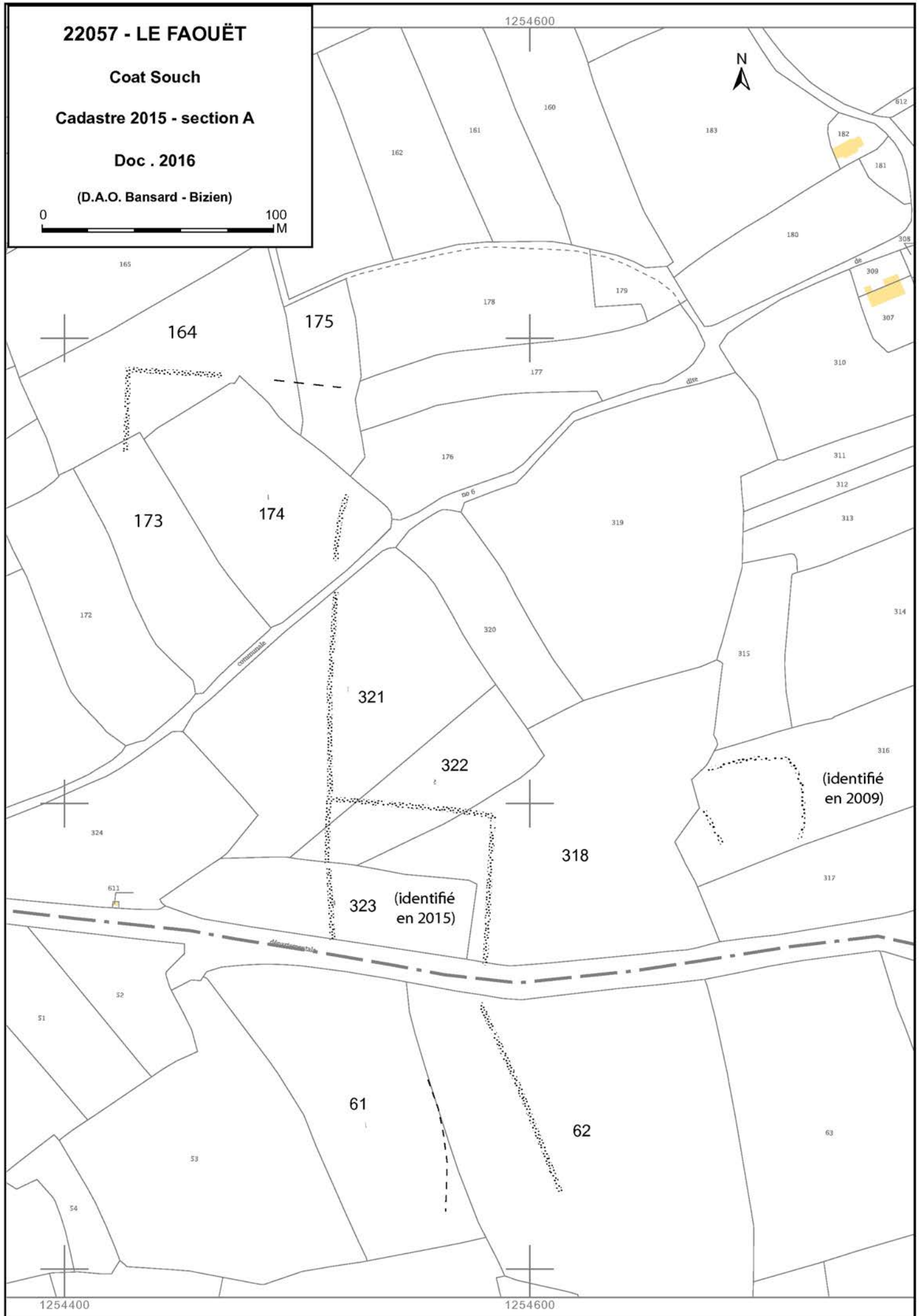
22057 - LE FAOUËT

Coat Souch

Cadastre 2015 - section A

Doc . 2016

(D.A.O. Bansard - Bizien)



2016

LE FAOUËT

(22057)

Coat Souch

Cordonnées Lambert II étendue :

X = 203,178 Y = 1123,292

Mission IGN 2008 probable



Colorimétrie et contraste modifiés

FICHE D'ENREGISTREMENT DE DECOUVERTE

Année : 2016

Première mention =

Données complémentaires =

Année de première mention =

N° de l'EA =

NOM DU REDACTEUR : **Catherine Bizien-Jaglin**

localisation Département :22

commune principale: **LA FERRIÈRE (22058)**

Nom :

Lieu-dit de l'IGN et/ou adresse : **Le Chênet**

Commune principale	Lieu-dit du cadastre	Année	Section(s) . Parcelle (s)
LA FERRIÈRE		2016	ZD 1, 67
			.

Commune (s)secondaire(s)	Lieu-dit du cadastre	Année	Section (s)	Parcelle (s)

IDENTIFICATION

DESCRIPTION (les affixes 1 et 2 sont à choisir dans la liste des affixes matière, morphologie ou autre)

Structures (illimité)	Doute	Affixe 1	Affixe 2	Quantité
fossé		curvilinéaire		

Commentaire sur les structures

- Vaste enclos apparaissant en vert-foncé sur céréales .

- Cet enclos ne présente aucune corrélation avec le parcellaire du cadastre du XIXeme siècle.

INTERPRETATION (les affixes 1 et 2 sont à choisir dans la liste des affixes matière, morphologie ou autre)

Nature (limité à 2)	Affixe 1	Affixe 2	Quantité

Commentaire sur l'interprétation

MOBILIER Mobilier significatif (décrit et commenté) :

Contexte du mobilier :	Lieu de dépôt du mobilier :
------------------------	-----------------------------

CHRONOLOGIE

Période de début :	?	siècle :	date :
Période de fin :	?	siècle :	date :

Indicateur de période :

Attribution culturelle :

Commentaire sur la chronologie

GEOREFERENCES (Coordonnées de l'entité) :

Type de fond : IGN 1/25000^{ème}

Carte : Carte IGN 1/25000 0918 E - 1996

Précision de l'emprise : 140 m X 80 m

Localisation connue et limites supposées

Coordonnées Lambert II étendu :

X du centroïde : 231,767

Y du centroïde : 2362,155

Z du centroïde : 157 m NGF

ETAT ACTUEL

Situation : *plein air* *Grotte, abri, souterrain* *Immergé*

<i>Topographie</i>	<i>Géologie</i>	<i>Géomorphologie</i>

Détruit : OUI **NON**

En élévation : OUI **NON**

CIRCONSTANCES DE DECOUVERTE

<i>Année de la découverte</i>	<i>Circonstance de la découverte</i>	<i>Inventeur/informateur</i>
2016	prospection documentaire	C. Bizien-Jaglin

SOURCES :(mentionner documents bibliographiques, archives, cartes, plans, photographies etc...):

<i>notice</i>	<i>pages concernées</i>
Mission IGN de 2003 : CP03000072_2003_fd0022_250_c_0285 - cliché n°285 – date de prise de vue: 24/06/2003	

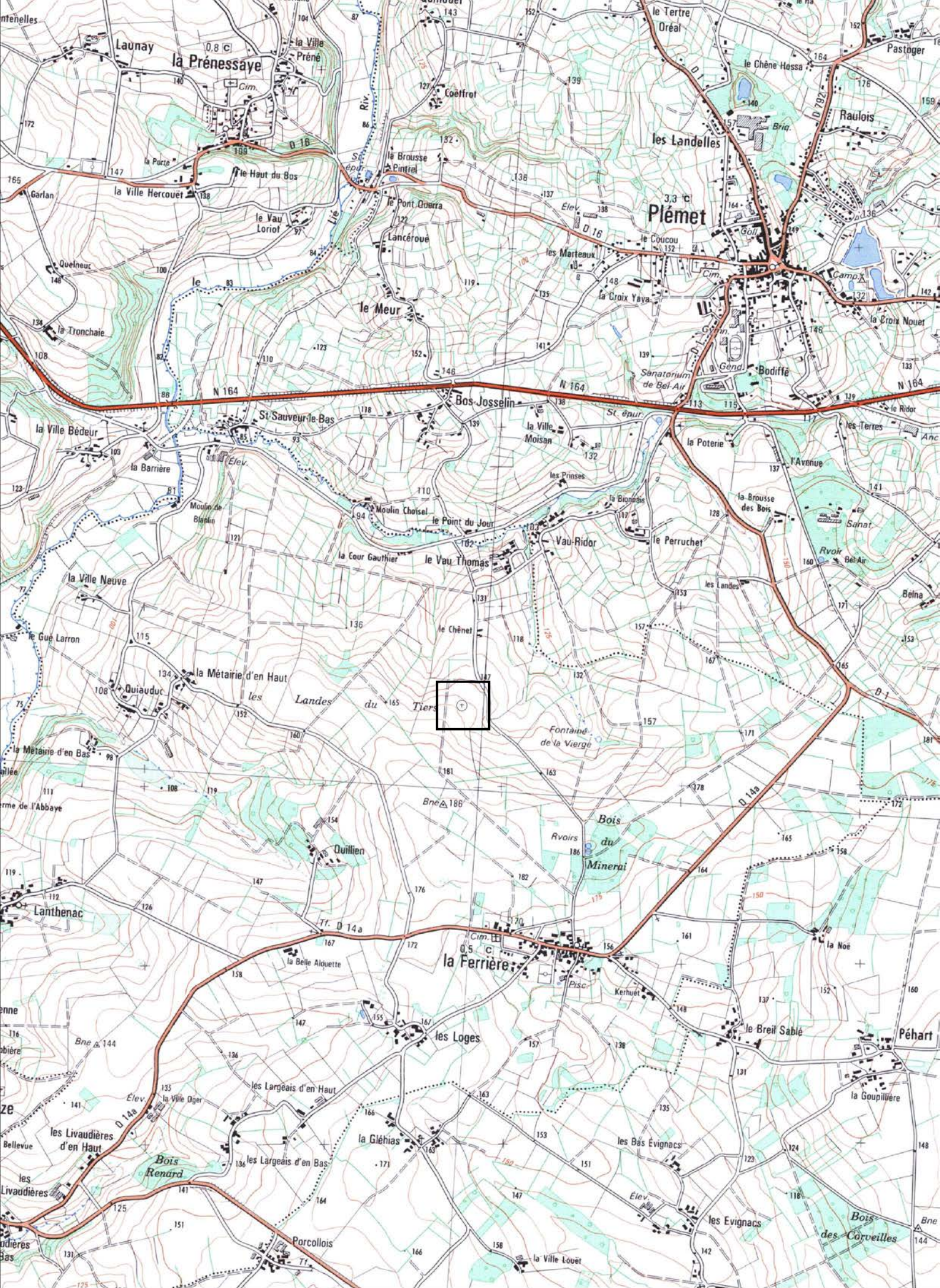
Commentaire général sur l'EA :

.....
.....
.....
.....
.....
.....

Cadre réservé au SRA

• N° Entité :

Modification



22058 - LA FERRIERE

Le Chênet

Cadastre 2016 - section ZD

Doc . 2016

(D.A.O. Bansard - Bizien)



1282600

1282600



+
Puits

99
a

95

n° 7

communale

100

94

92

45

Chemin

d'exploitation

n° 11

voie

1

84

67

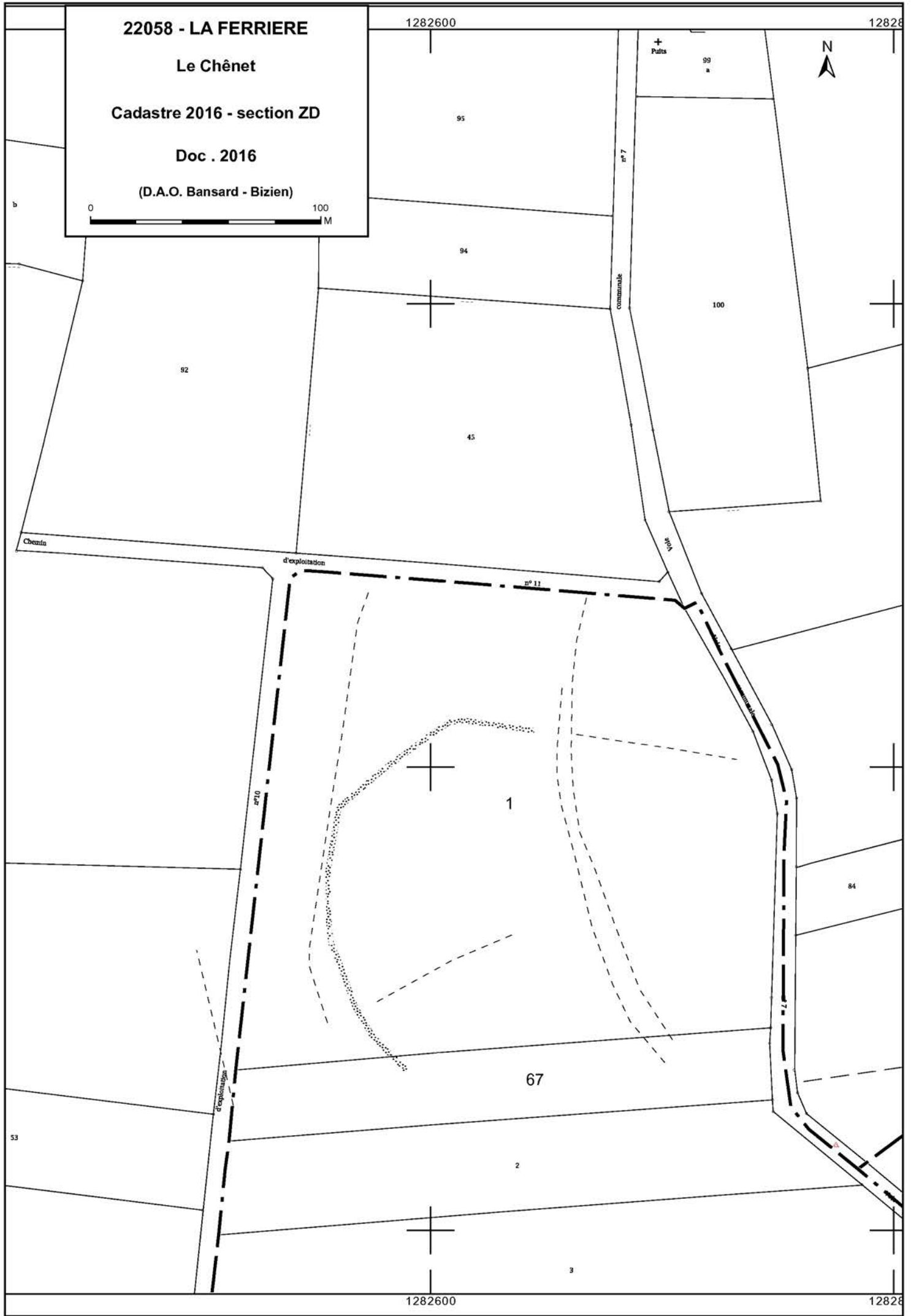
53

2

3

1282600

1282600



Le Chênet

**Cordonnées Lambert II étendue :
X = 231,767 Y = 2362,155**

**Mission IGN de 2003
CP03000072_2003_fd0022_250_c_0285 - cliché n°285
Date de prise de vue: 24/06/2003**



Colorimétrie et contraste modifiés

FICHE D'ENREGISTREMENT DE DECOUVERTE

Année : 2016

Première mention =

Données complémentaires =

Année de première mention =

N° de l'EA =

NOM DU REDACTEUR : **Catherine Bizien-Jaglin**

localisation Département :22

commune principale: **GOUDELIN (22065)**

Nom :

Lieu-dit de l'IGN et/ou adresse : **Kerjilot**

Commune principale	Lieu-dit du cadastre	Année	Section(s) . Parcelle (s)
GOUDELIN		2016	ZD 179, 186
			.

Commune (s)secondaire(s)	Lieu-dit du cadastre	Année	Section (s)	Parcelle (s)

IDENTIFICATION

DESCRIPTION (les affixes 1 et 2 sont à choisir dans la liste des affixes matière, morphologie ou autre)

Structures (illimité)	Doute	Affixe 1	Affixe 2	Quantité
Enclos		emboité	curvilinéaire	
enclos		quadrangulaire	incomplet	
Commentaire sur les structures				
- Apparaissant en vert-foncé sur maïs.				
- Cet enclos ne présente aucune corrélation avec le parcellaire du cadastre de 1828.				

INTERPRETATION (les affixes 1 et 2 sont à choisir dans la liste des affixes matière, morphologie ou autre)

Nature (limité à 2)	Affixe 1	Affixe 2	Quantité
Commentaire sur l'interprétation			

MOBILIER Mobilier significatif (décrit et commenté) :

Contexte du mobilier :	Lieu de dépôt du mobilier :
------------------------	-----------------------------

CHRONOLOGIE

Période de début :	?	siècle :	date :
Période de fin :	?	siècle :	date :

Indicateur de période :

Attribution culturelle :

Commentaire sur la chronologie

GEOREFERENCES (Coordonnées de l'entité) :

Type de fond : IGN 1/25000^{ème}

Carte : Carte IGN 1/25000 08150 - 1996

Précision de l'emprise : 120 m X 80 m et 48 m X 30 m

Localisation connue et limites supposées

Coordonnées Lambert II étendu :

X du centroïde : 205,917

Y du centroïde : 2414,943

Z du centroïde : 92 m NGF

ETAT ACTUEL

Situation : plein air Grotte, abri, souterrain Immergé

Topographie	Géologie	Géomorphologie

Détruit : OUI NON

En élévation : OUI NON

CIRCONSTANCES DE DECOUVERTE

Année de la découverte	Circonstance de la découverte	Inventeur/informateur
09/09/16pm	prospection aérienne	C. Bizien-Jaglin

SOURCES :(mentionner documents bibliographiques, archives, cartes, plans, photographies etc...) :

notice	pages concernées
Cliché C. Bizien-Jaglin n°co125(1) et co128(2) du 09/09/16pm	

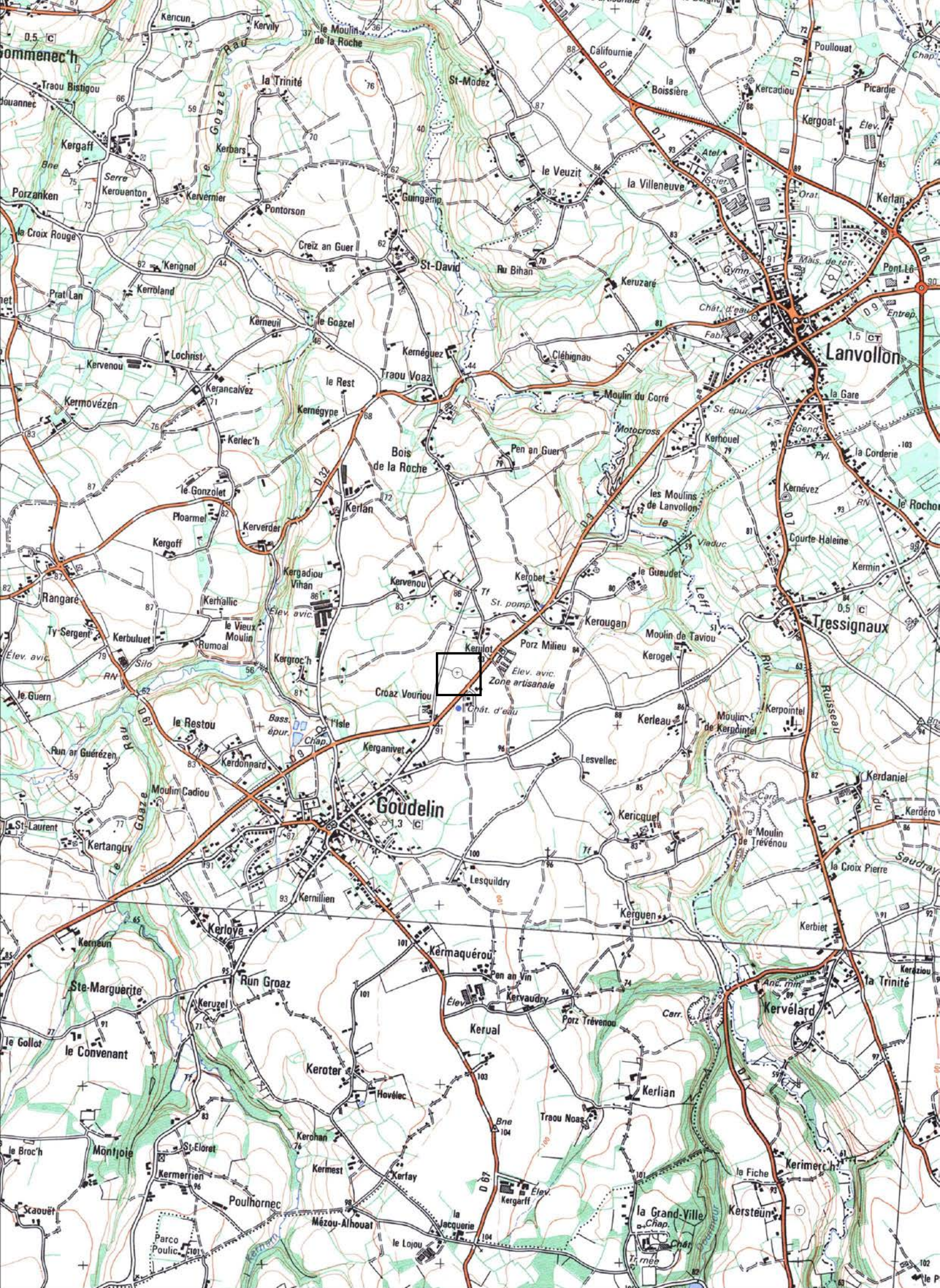
Commentaire général sur l'EA :

.....
.....
.....
.....
.....
.....

Cadre réservé au SRA

• N° Entité :

Modification



22065 - GOUDELIN

Kerjilot

Cadastre 2016 - section ZD

Doc . 2016

(D.A.O. Bansard - Bizien)



1257400



▲ Keravel

▲ Keribot

d'exploitation

commune

186



178

179

119

97

132

153

152

▲ Goas

▲ Youriou

77

76

154

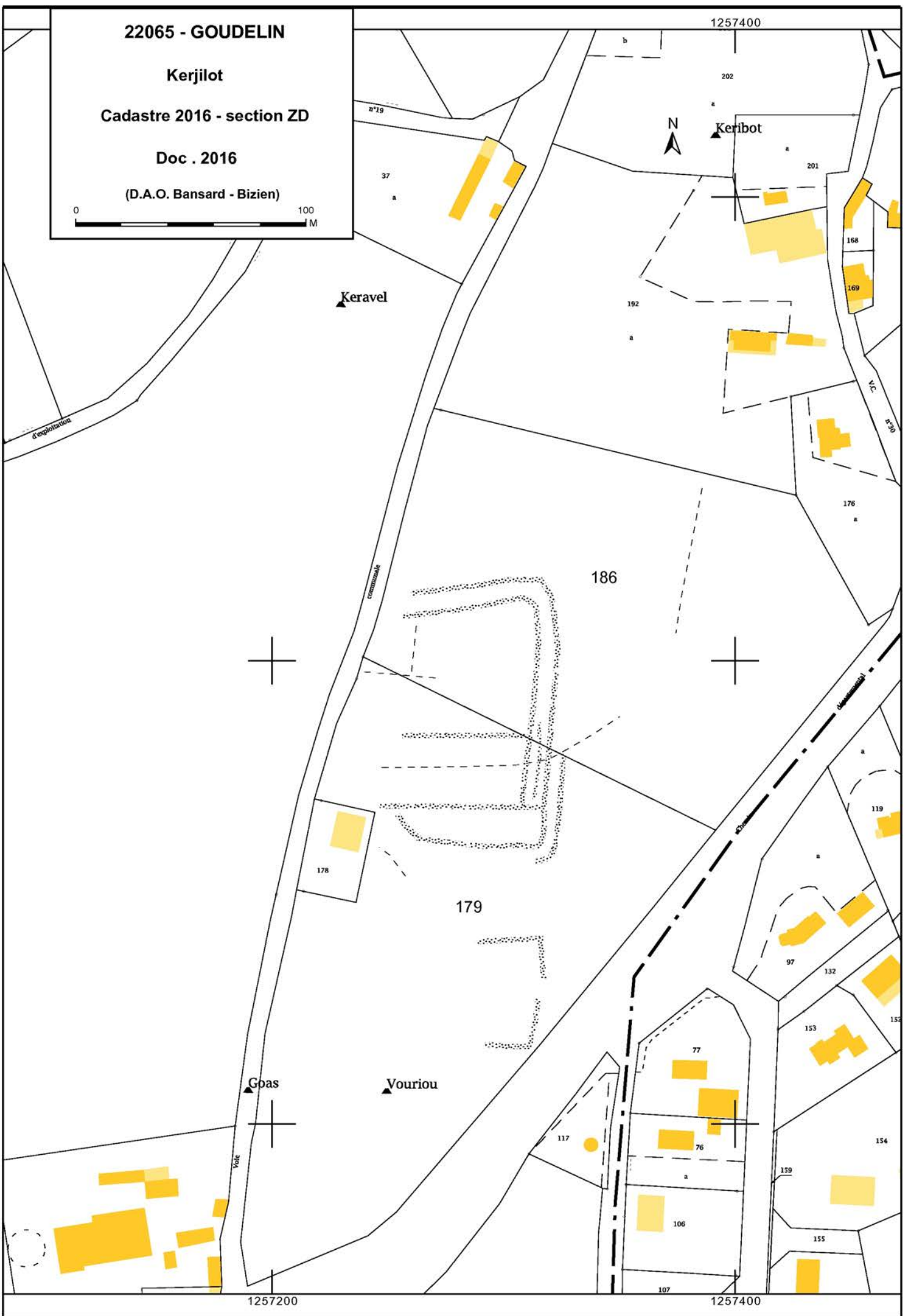
106

159

155

1257200

1257400



Kerjilot

Cordonnées Lambert II étendue :

X = 205,917 Y = 2414,943

Cliché C. Bizien-Jaglin n° co125(1) du 09/09/16pm



Cliché C. Bizien-Jaglin n° co128(2) du 09/09/16pm



FICHE D'ENREGISTREMENT DE DECOUVERTE

Année : 2016

Première mention =

Données complémentaires =

Année de première mention = 1994

N° de l'EA = 220 650 009

NOM DU REDACTEUR : **Catherine Bizien-Jaglin**

localisation Département : **22**

commune principale: **GOUDELIN (22065)**

Nom :

Lieu-dit de l'IGN et/ou adresse : **Traou Voaz**

Commune principale	Lieu-dit du cadastre	Année	Section(s) . Parcelle (s)
GOUDELIN		2016	ZA 136
			.

Commune (s)secondaire(s)	Lieu-dit du cadastre	Année	Section (s)	Parcelle (s)

IDENTIFICATION

DESCRIPTION (les affixes 1 et 2 sont à choisir dans la liste des affixes matière, morphologie ou autre)

Structures (illimité)	Doute	Affixe 1	Affixe 2	Quantité
Enclos		trapézoïdal		
Commentaire sur les structures				
- Apparaissant en vert-foncé sur maïs. L'enclos tanjante le tertre de la motte du Dossen et pourrait être une des structures de la basse-cour. Une rupture du tracé matérialise une entrée.				
- Cet enclos ne présente aucune corrélation avec le parcellaire du cadastre de 1828.				

INTERPRETATION (les affixes 1 et 2 sont à choisir dans la liste des affixes matière, morphologie ou autre)

Nature (limité à 2)	Affixe 1	Affixe 2	Quantité
Basse cours probable au pied de la motte			
Commentaire sur l'interprétation			

MOBILIER Mobilier significatif (décrit et commenté) :

Contexte du mobilier :	Lieu de dépôt du mobilier :
------------------------	-----------------------------

CHRONOLOGIE Moyen-Age

Période de début :	?	siècle :	date :
Période de fin :	?	siècle :	date :

Indicateur de période :

Attribution culturelle :

Commentaire sur la chronologie

GEOREFERENCES (Coordonnées de l'entité) :

Type de fond : IGN 1/25000^{ème}

Carte : Carte IGN 1/25000 08150 - 1996

Précision de l'emprise : 100 m X 140 m

Localisation connue et limites supposées

Coordonnées Lambert II étendu :

X du centroïde : 205,875

Y du centroïde : 2416,602

Z du centroïde : 58 m NGF

ETAT ACTUEL

Situation : plein air Grotte, abri, souterrain Immergé

Topographie	Géologie	Géomorphologie

Détruit : OUI NON

En élévation : OUI NON

CIRCONSTANCES DE DECOUVERTE

Année de la découverte	Circonstance de la découverte	Inventeur/informateur
09/09/16pm	prospection aérienne	C. Bizien-Jaglin

SOURCES :(mentionner documents bibliographiques, archives, cartes, plans, photographies etc...) :

notice	pages concernées
Cliché C. Bizien-Jaglin n°c0123(1) du 09/09/16pm	
St. Hingant, 1994 - Les Mottes médiévales des Cotes-d'Armor, PAB, Edition ICB et Ce.R.A.A., p.32	

Commentaire général sur l'EA :

.....
.....
.....
.....
.....
.....

Cadre réservé au SRA

• N° Entité :

Modification

22065 - GOUDELIN

Traou Voaz

Cadastre 2016 - section ZA

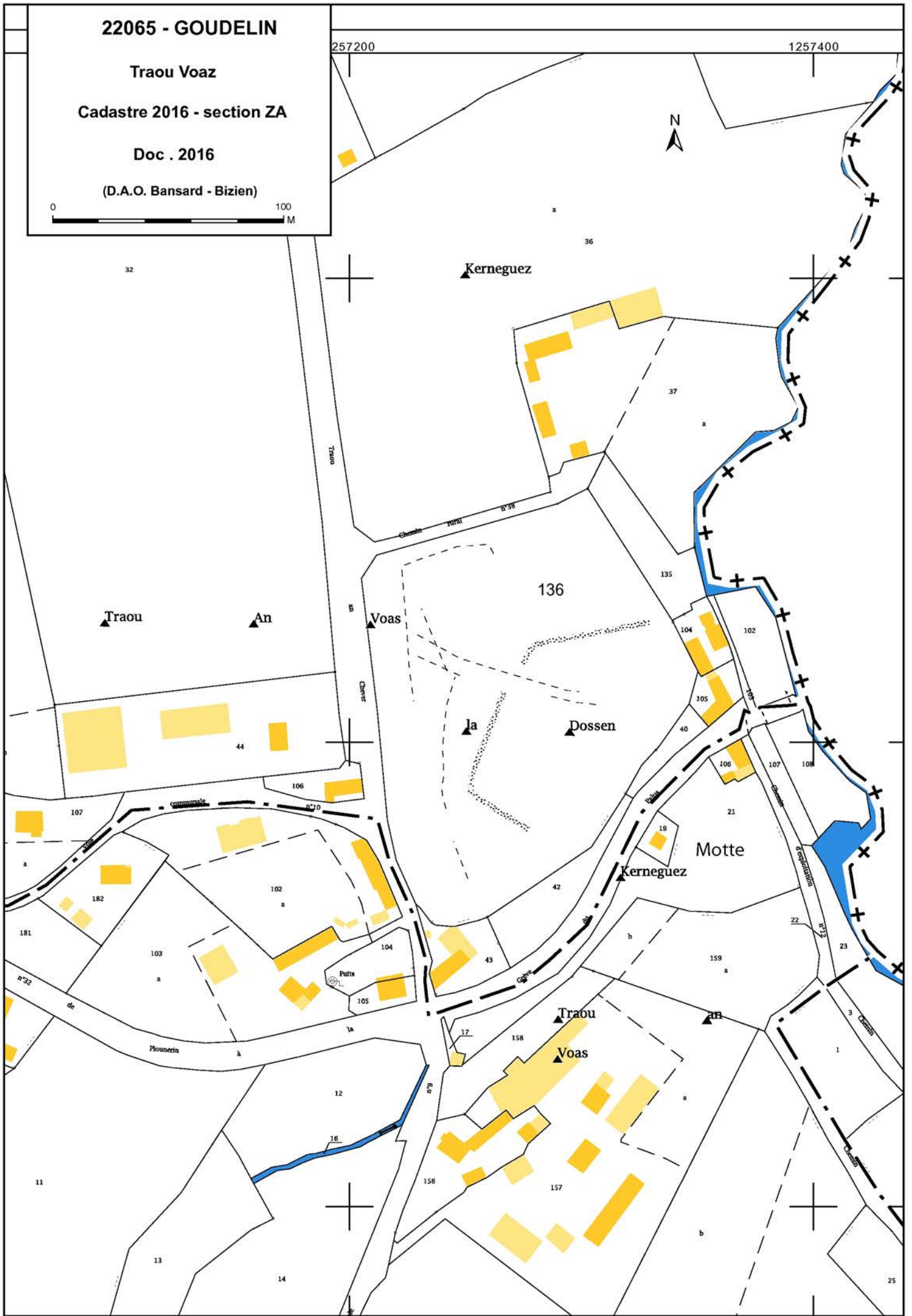
Doc . 2016

(D.A.O. Bansard - Bizien)



257200

1257400



1257200

1257400

Traou Voaz

Cordonnées Lambert II étendue :
X = 205,875 Y = 2416,602

Cliché C. Bizien-Jaglin n° c0123(1) du 09/09/16pm



Colorimétrie et contraste modifiés



FICHE D'ENREGISTREMENT DE DECOUVERTE

Année : 2016

Première mention =

Données complémentaires =

Année de première mention = 2008 par M. Gautier

N° de l'EA = 220 750 001

NOM DU REDACTEUR : **Catherine Bizien-Jaglin**

localisation Département : **22**

commune principale: **HÉMONSTOIR (22075)**

Nom :

Lieu-dit de l'IGN et/ou adresse : **Le Grand Téno**

Commune principale	Lieu-dit du cadastre	Année	Section(s) . Parcelle (s)
HÉMONSTOIR		2016	ZD 236
			.

Commune (s)secondaire(s)	Lieu-dit du cadastre	Année	Section (s)	Parcelle (s)

IDENTIFICATION

DESCRIPTION (les affixes 1 et 2 sont à choisir dans la liste des affixes matière, morphologie ou autre)

Structures (illimité)	Doute	Affixe 1	Affixe 2	Quantité
Enclos		quadrangulaire		
Commentaire sur les structures - Apparaissant en vert-foncé sur maïs. - Une interruption du tracé indique l'entrée - Cet enclos ne présente aucune corrélation avec le parcellaire du cadastre de 1820.				

INTERPRETATION (les affixes 1 et 2 sont à choisir dans la liste des affixes matière, morphologie ou autre)

Nature (limité à 2)	Affixe 1	Affixe 2	Quantité
Commentaire sur l'interprétation			

MOBILIER Mobilier significatif (décrit et commenté) :

Contexte du mobilier :	Lieu de dépôt du mobilier :
------------------------	-----------------------------

CHRONOLOGIE

Période de début :	?	siècle :	date :
Période de fin :	?	siècle :	date :

Indicateur de période :

Attribution culturelle :

Commentaire sur la chronologie

GEOREFERENCES (Coordonnées de l'entité) :

Type de fond : IGN 1/25000^{ème}

Carte : Carte IGN 1/25000 09180 - 1996

Précision de l'emprise : 100 m X 140 m

Localisation connue et limites supposées

Coordonnées Lambert II étendu :

X du centroïde : 216,290

Y du centroïde : 2363,607

Z du centroïde : 101 m NGF

ETAT ACTUEL

Situation : plein air Grotte, abri, souterrain Immergé

Topographie	Géologie	Géomorphologie

Détruit : OUI NON

En élévation : OUI NON

CIRCONSTANCES DE DECOUVERTE

Année de la découverte	Circonstance de la découverte	Inventeur/informateur
23/09/2016	prospection aérienne	C. Bizien-Jaglin

SOURCES :(mentionner documents bibliographiques, archives, cartes, plans, photographies etc...) :

notice	pages concernées
Cliché C. Bizien-Jaglin n°4454 du 23/09/2016	
Gautier Maurice, 2008 - Bassin occidental de la moyenne vilaine et centre bretagne. rapport de prospection inventaire 2008.prospection diachronique, RAP02409, Service régional de l'archéologie de Bretagne.	

Commentaire général sur l'EA :

.....

.....

.....

.....

.....

.....

Cadre réservé au SRA

• N° Entité :

Modification

22075 - HEMONSTOIR

Le Grand Teno

Cadastre 2016 - section ZD

Doc . 2016

(D.A.O. Bansard - Bizien)



1267200

187



b

63

Horizon

165

66

166

(C.v. n° 1)

214

486 a

182

48

245

244

184

484

475 a

183

236

a

LA GRAND TENO

364

398

160

363 a

365

1267200

367

498

496

397

394

00

12

00

12

2016

HÉMONSTOIR

(22075)

Le Grand Téo

Cordonnées Lambert II étendue :
X = 216,290 Y = 2363,607

Cliché C. Bizien-Jaglin n° 4454 du 23/09/2016



Colorimétrie et contraste modifiés



FICHE D'ENREGISTREMENT DE DECOUVERTE

Année : 2016

Première mention =

Données complémentaires =

Année de première mention =

N° de l'EA =

NOM DU REDACTEUR : **Catherine Bizien-Jaglin**

localisation Département : **22**

commune principale: **HÉNANBIHEN (22076)**

Nom :

Lieu-dit de l'IGN et/ou adresse : **La Croix Chemin**

Commune principale	Lieu-dit du cadastre	Année	Section(s) . Parcelle (s)
HÉNANBIHEN		2016	YB 20
			.

Commune (s)secondaire(s)	Lieu-dit du cadastre	Année	Section (s)	Parcelle (s)

IDENTIFICATION

DESCRIPTION (les affixes 1 et 2 sont à choisir dans la liste des affixes matière, morphologie ou autre)

Structures (illimité)	Doute	Affixe 1	Affixe 2	Quantité
Enclos		curvilinéaire	complexe	
enclos quadrangulaire		incomplet		
Commentaire sur les structures				
- Apparaissant en vert-foncé sur maïs. - Le plan de l'enclos est obtenu par les traces visibles sur les clichés obliques de 2016 conjuguées avec celles de la Mission IGN de 2003 - Ces enclos ne présentent aucune corrélation avec le parcellaire du cadastre de 1826.				

INTERPRETATION (les affixes 1 et 2 sont à choisir dans la liste des affixes matière, morphologie ou autre)

Nature (limité à 2)	Affixe 1	Affixe 2	Quantité
Commentaire sur l'interprétation			

MOBILIER Mobilier significatif (décrit et commenté) :

Contexte du mobilier :	Lieu de dépôt du mobilier :
------------------------	-----------------------------

CHRONOLOGIE

Période de début :	?	siècle :	date :
Période de fin :	?	siècle :	date :

Indicateur de période :

Attribution culturelle :

<i>Commentaire sur la chronologie</i>

GEOREFERENCES (Coordonnées de l'entité) :

Type de fond : IGN 1/25000^{ème}

Carte : Carte IGN 1/25000 1016ET - 2001

Précision de l'emprise : 200 m X 90 m et 120 m X 50 m

Localisation connue et limites supposées

Coordonnées Lambert II étendu :

X du centroïde : 252,320

Y du centroïde : 2402,541

Z du centroïde : 80 m NGF

ETAT ACTUEL

Situation : plein air Grotte, abri, souterrain Immergé

Topographie	Géologie	Géomorphologie

Détruit : OUI NON

En élévation : OUI NON

CIRCONSTANCES DE DECOUVERTE

Année de la découverte	Circonstance de la découverte	Inventeur/informateur
09/09/2016	prospection aérienne	C. Bizien-Jaglin

SOURCES :(mentionner documents bibliographiques, archives, cartes, plans, photographies etc...) :

notice	pages concernées
Cliché C. Bizien-Jaglin n°3938 du 09/09/2016	
Mission IGN de 2003 :CP03000072_2003_fd0022_250_c_0820 - cliché n°820 - date de prise de vue:09/07/2003	

Commentaire général sur l'EA :

.....
.....
.....
.....
.....
.....

Cadre réservé au SRA

• N° Entité :

Modification



22076 - HENANBIHEN

La Croix Chemin

Cadastre 2016 - section YB

Doc . 2016

(D.A.O. Bansard - Bizien)



1303600



LA VILLE 3020

21

V.C.

No20

38

37

39

LACROIX-4

YB

20

dite

41

b

No 7

42

1303400

1303600

2016

HÉNANBIHEN

(22076)

La Croix Chemin

Cordonnées Lambert II étendue :

X = 252,320 Y = 2402,541

Cliché C. Bizien-Jaglin n° 3938 du 09/09/2016



Mission IGN de 2003 :CP03000072_2003_fd0022_250_c_0820 - cliché n°820
date de prise de vue:09/07/2003



Colorimétrie et contraste modifiés

FICHE D'ENREGISTREMENT DE DECOUVERTE

Année : **2016**

Première mention =

Données complémentaires =

Année de première mention =
1984 par P. Amoureux et J.H. Clément

N° de l'EA = 220 810 009

NOM DU REDACTEUR : **Catherine Bizien-Jaglin**

localisation Département :22

commune principale: **HILLION (22081)**

Nom :

Lieu-dit de l'IGN et/ou adresse : **La Côte**

Commune principale	Lieu-dit du cadastre	Année	Section(s) . Parcelle (s)
HILLION		2016	ZV 278, 117, 118, 142, 143, 144
			.

Commune (s)secondaire(s)	Lieu-dit du cadastre	Année	Section (s)	Parcelle (s)

IDENTIFICATION

DESCRIPTION (les affixes 1 et 2 sont à choisir dans la liste des affixes matière, morphologie ou autre)

Structures (illimité)	Doute	Affixe 1	Affixe 2	Quantité
gisement de mobilier				

Commentaire sur les structures

Prospection systématique regroupant des membres de « Histoire et Patrimoine de Hillion » HPH et du Ce.R.A.A. le 08/11/2016

- Cette prospection pédestre dont l'objectif premier était la formation de nouveaux prospecteurs a permis aussi de actual du gisement. L'épandage au sol des fgt de tegulae permet de redefinir l'emprise du gisement sur une surface plus large. La densité des vestiges est plutot faible et les artefacts très érodés.

INTERPRETATION (les affixes 1 et 2 sont à choisir dans la liste des affixes matière, morphologie ou autre)

Nature (limité à 2)	Affixe 1	Affixe 2	Quantité

Commentaire sur l'interprétation

MOBILIER Mobilier significatif (décrit et commenté) :

Mobilier échantillonné: 6 fgt de tegulae, 1 fgt de brique antique, 1 fgt meule en grès rose d' Erquy ou Fréhel, 1 fgt de céramique antique, 1 bloc schiste à andalousite (possible dalle décorative), 1 scorie de bronze, 1 scorie de réduction de minerai de fer.

Pour info : 8 monnaies époque moderne etcontemporaine ; un lot de'une dizaine de tesson de céramique moderne, 4 fgt de tuyau de pipe , fgt de métal etc.....

Contexte du mobilier :

Lieu de dépôt du mobilier : *Ce.R.A.A. Saint-Malo*

CHRONOLOGIE gallo-romain

Période de début :	?	siècle :	date :
Période de fin :	?	siècle :	date :

Indicateur de période :

Attribution culturelle :

Commentaire sur la chronologie

GEOREFERENCES (Coordonnées de l'entité) :

Type de fond : IGN 1/25000^{ème} Carte : Carte IGN 1/25000 0916ET - 2001

Précision de l'emprise : 120m X 140 m Localisation connue et limites supposées

Coordonnées Lambert II étendu :

X du centroïde : 230,435 Y du centroïde : 2399,438 Z du centroïde : 18 m NGF

ETAT ACTUEL

Situation : plein air Grotte, abri, souterrain Immergé

Topographie	Géologie	Géomorphologie

Détruit : OUI NON

En élévation : OUI NON

CIRCONSTANCES DE DECOUVERTE

Année de la découverte	Circonstance de la découverte	Inventeur/informateur
08/11/2016	Prospection pédestre (visite de gisement)	Prospection systématique regroupant des membres de « Histoire et Patrimoine de Hillion » HPH et du Ce.R.A.A.

SOURCES :(mentionner documents bibliographiques, archives, cartes, plans, photographies etc...) :

notice	pages concernées
Langouët L., Faguet G., 1984 = Chronique de prospection archéologique 1984 dans les départements d'Ille-et-Vilaine et des Côtes-du-Nord, dans Dossiers du Ce.R.A.A., 12, 1984, p. 11-40	

Commentaire général sur l'EA :

.....
.....
.....
.....
.....
.....

Cadre réservé au SRA

• N° Entité :

Modification



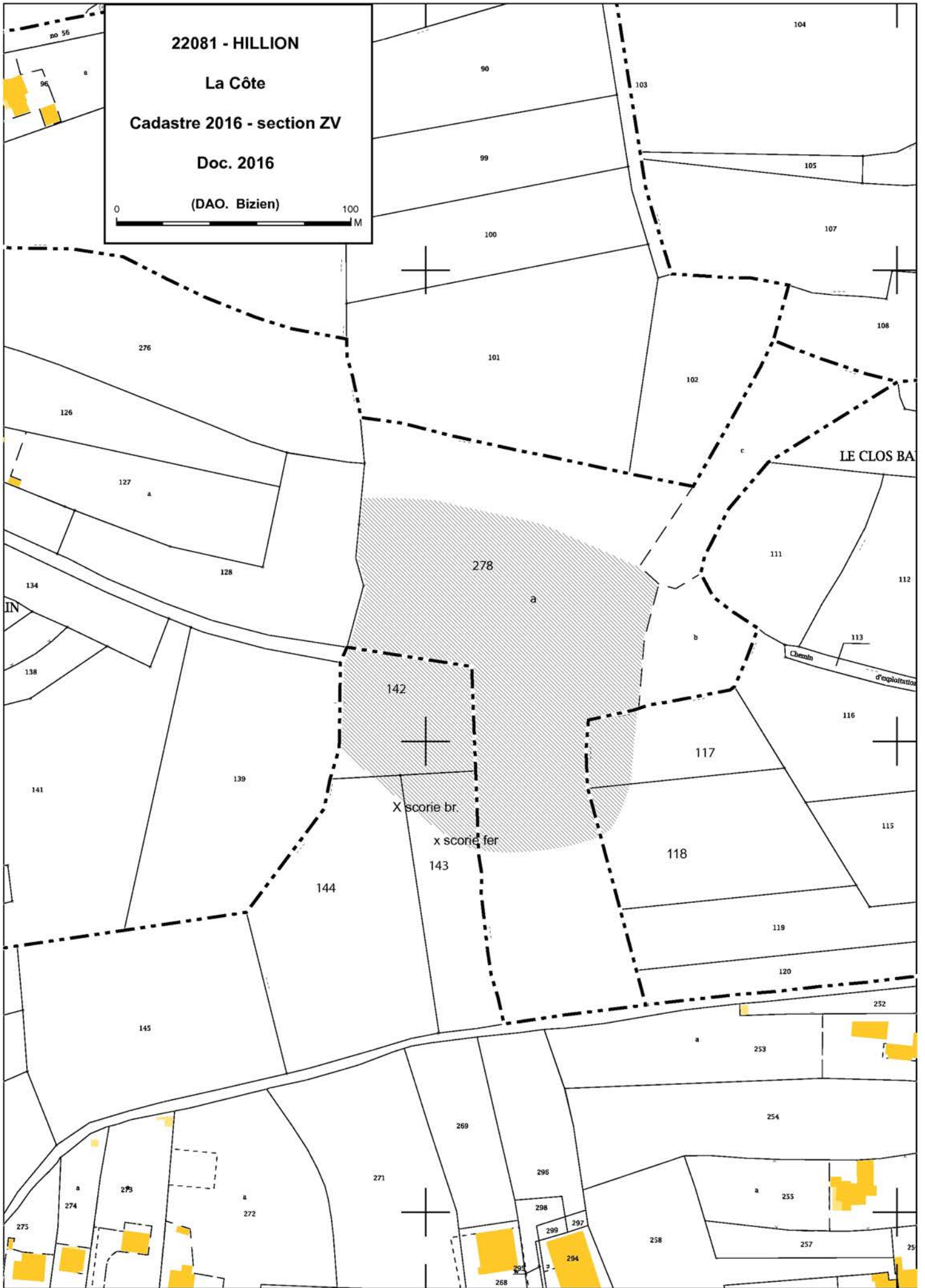

22081 - HILLION

La Côte

Cadastre 2016 - section ZV

Doc. 2016

(DAO. Bizien)



1281600

1281800

FICHE D'ENREGISTREMENT DE DECOUVERTE

Année : 2016

Première mention =

Données complémentaires =

Année de première mention =

N° de l'EA =

NOM DU REDACTEUR : **Catherine Bizien-Jaglin**

localisation Département :22

commune principale: **LAMBALLE (22083)**

Nom :

Lieu-dit de l'IGN et/ou adresse : **La Villeneuve**

Commune principale	Lieu-dit du cadastre	Année	Section(s) . Parcelle (s)
LAMBALLE		2016	ZR 12
			.

Commune (s)secondaire(s)	Lieu-dit du cadastre	Année	Section (s)	Parcelle (s)

IDENTIFICATION

DESCRIPTION (les affixes 1 et 2 sont à choisir dans la liste des affixes matière, morphologie ou autre)

Structures (illimité)	Doute	Affixe 1	Affixe 2	Quantité
Enclos		curvilinéaire	incomplet	

Commentaire sur les structures

- Apparaissant en vert-foncé sur céréales. Pour faciliter la lecture du plan, le tracé du cadastre napoléonien (1831) a été reporté en orange. .

INTERPRETATION (les affixes 1 et 2 sont à choisir dans la liste des affixes matière, morphologie ou autre)

Nature (limité à 2)	Affixe 1	Affixe 2	Quantité

Commentaire sur l'interprétation

MOBILIER Mobilier significatif (décrit et commenté) :

Contexte du mobilier : Lieu de dépôt du mobilier :

CHRONOLOGIE

Période de début :	?	siècle :	date :
Période de fin :	?	siècle :	date :

Indicateur de période :

Attribution culturelle :

Commentaire sur la chronologie

GEOREFERENCES (Coordonnées de l'entité) :

Type de fond : IGN 1/25000^{ème}

Carte : Carte IGN 1/25000 0916ET - 2001

Précision de l'emprise : 80 m X 60 m

Localisation connue et limites supposées

Coordonnées Lambert II étendu :

X du centroïde : 241,945

Y du centroïde : 2398,874

Z du centroïde : 65 m NGF

ETAT ACTUEL

Situation : plein air Grotte, abri, souterrain Immergé

Topographie	Géologie	Géomorphologie

Détruit : OUI NON

En élévation : OUI NON

CIRCONSTANCES DE DECOUVERTE

Année de la découverte	Circonstance de la découverte	Inventeur/informateur
05/07/2016	prospection aérienne	C. Bizien-Jaglin

SOURCES :(mentionner documents bibliographiques, archives, cartes, plans, photographies etc...) :

notice	pages concernées
Cliché C. Bizien-Jaglin n°2556 du 05/07/2016	

Commentaire général sur l'EA :

.....

.....

.....

.....

.....

.....

Cadre réservé au SRA

• N° Entité :

Modification



29300

1293200

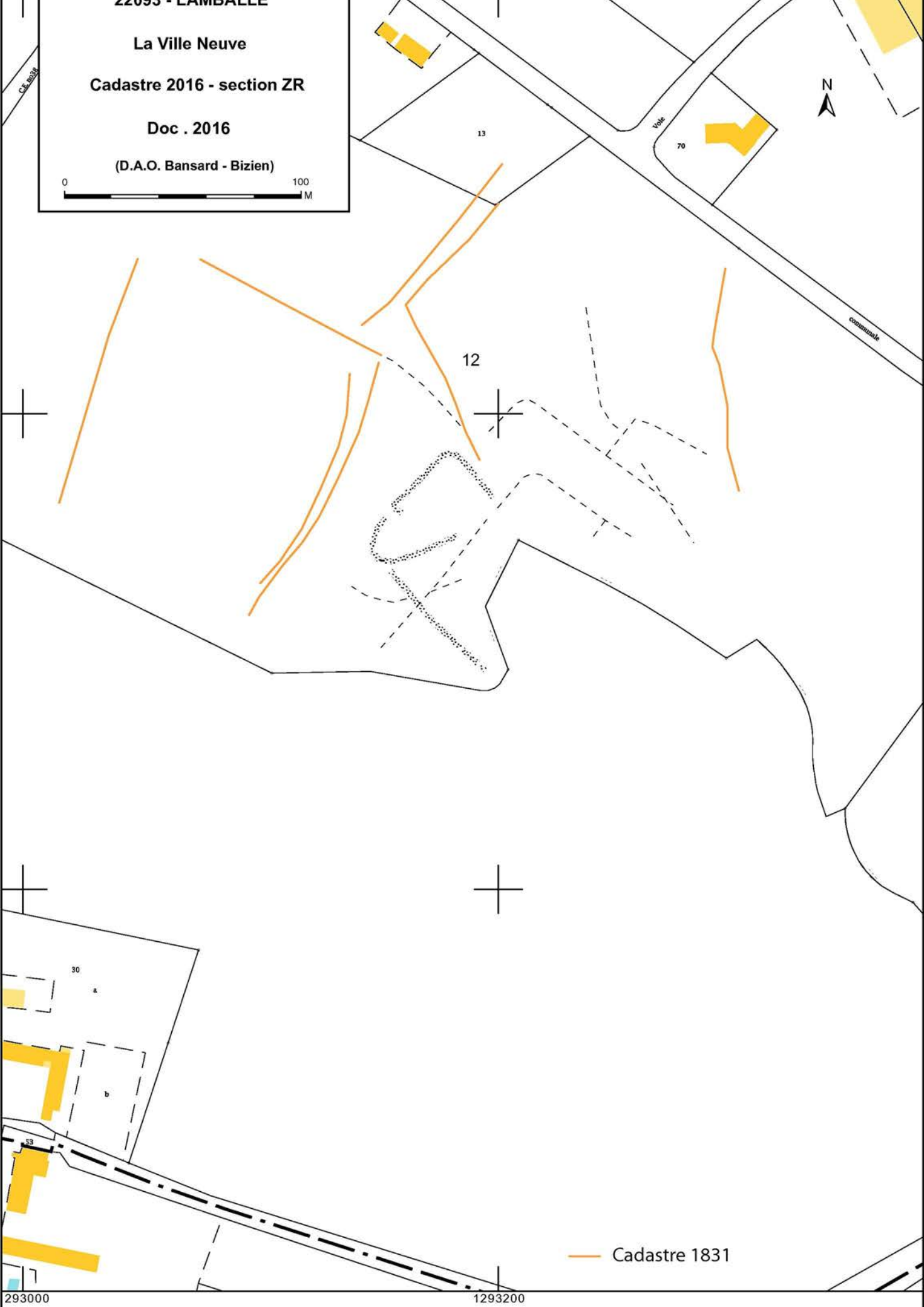
22093 - LAMBALLE

La Ville Neuve

Cadastre 2016 - section ZR

Doc . 2016

(D.A.O. Bansard - Bizien)



— Cadastre 1831

293000

1293200

2016

LAMBALLE

(22083)

La Villeneuve

Cordonnées Lambert II étendue :

X = 241,945 Y = 2398,874

Cliché C. Bizien-Jaglin n° 2556 du 05/07/2016



Colorimétrie et contraste modifiés



FICHE D'ENREGISTREMENT DE DECOUVERTE

Année : 2016

Première mention =

Données complémentaires =

Année de première mention =

N° de l'EA =

NOM DU REDACTEUR : **Catherine Bizien-Jaglin**

localisation Département :22

commune principale: **LANNEBERT (22112)**

Nom :

Lieu-dit de l'IGN et/ou adresse : **Califournie**

Commune principale	Lieu-dit du cadastre	Année	Section(s) . Parcelle (s)
LANNEBERT		2016	ZE 14, 15
			.

Commune (s)secondaire(s)	Lieu-dit du cadastre	Année	Section (s)	Parcelle (s)

IDENTIFICATION

DESCRIPTION (les affixes 1 et 2 sont à choisir dans la liste des affixes matière, morphologie ou autre)

Structures (illimité)	Doute	Affixe 1	Affixe 2	Quantité
Enclos		quadrangulaire		

Commentaire sur les structures

- Apparaissant en vert-foncé sur céréales .

- Cet enclos ne présente aucune corrélation avec le parcellaire du cadastre de 1833.

INTERPRETATION (les affixes 1 et 2 sont à choisir dans la liste des affixes matière, morphologie ou autre)

Nature (limité à 2)	Affixe 1	Affixe 2	Quantité

MOBILIER Mobilier significatif (décrit et commenté) :

Contexte du mobilier : Lieu de dépôt du mobilier :

CHRONOLOGIE

Période de début :	?	siècle :	date :
Période de fin :	?	siècle :	date :

Indicateur de période :

Attribution culturelle :

Commentaire sur la chronologie

GEOREFERENCES (Coordonnées de l'entité) :

Type de fond : IGN 1/25000^{ème}

Carte : Carte IGN 1/25000 08150 - 1996

Précision de l'emprise : 100 m X 60 m

Localisation connue et limites supposées

Coordonnées Lambert II étendu :

X du centroïde : 206,456

Y du centroïde : 2418,327

Z du centroïde : 90 m NGF

ETAT ACTUEL

Situation : plein air Grotte, abri, souterrain Immergé

Topographie	Géologie	Géomorphologie

Détruit : OUI NON

En élévation : OUI NON

CIRCONSTANCES DE DECOUVERTE

Année de la découverte	Circonstance de la découverte	Inventeur/informateur
09/07/2016	prospection aérienne	C. Bizien-Jaglin

SOURCES :(mentionner documents bibliographiques, archives, cartes, plans, photographies etc...) :

notice	pages concernées
Cliché C. Bizien-Jaglin n°3134 du 09/07/2016	

Commentaire général sur l'EA :

.....

.....

.....

.....

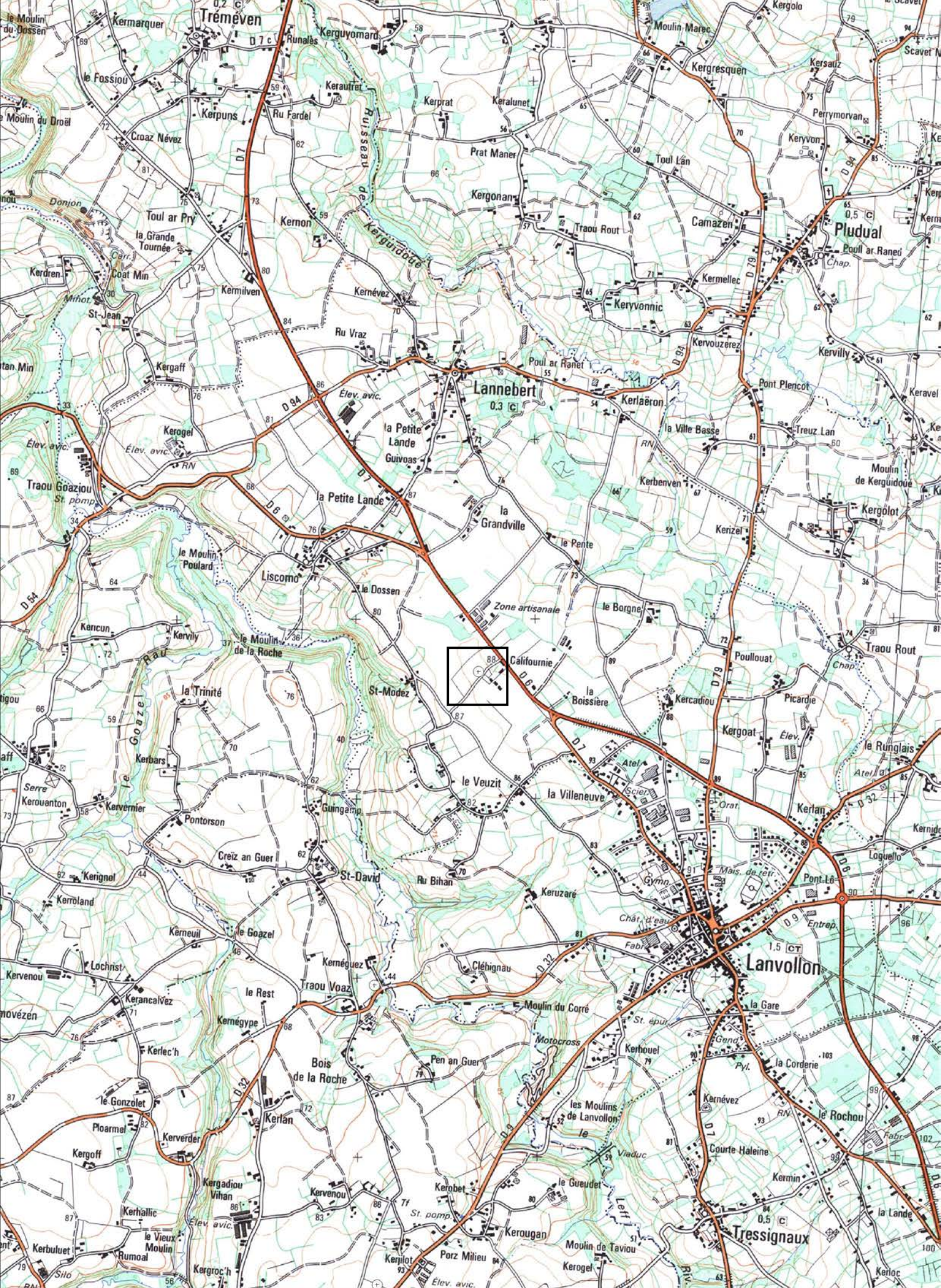
.....

.....

Cadre réservé au SRA

• N° Entité :

Modification



22112 - LANNEBERT

Californie

Cadastre 2016 - section ZE

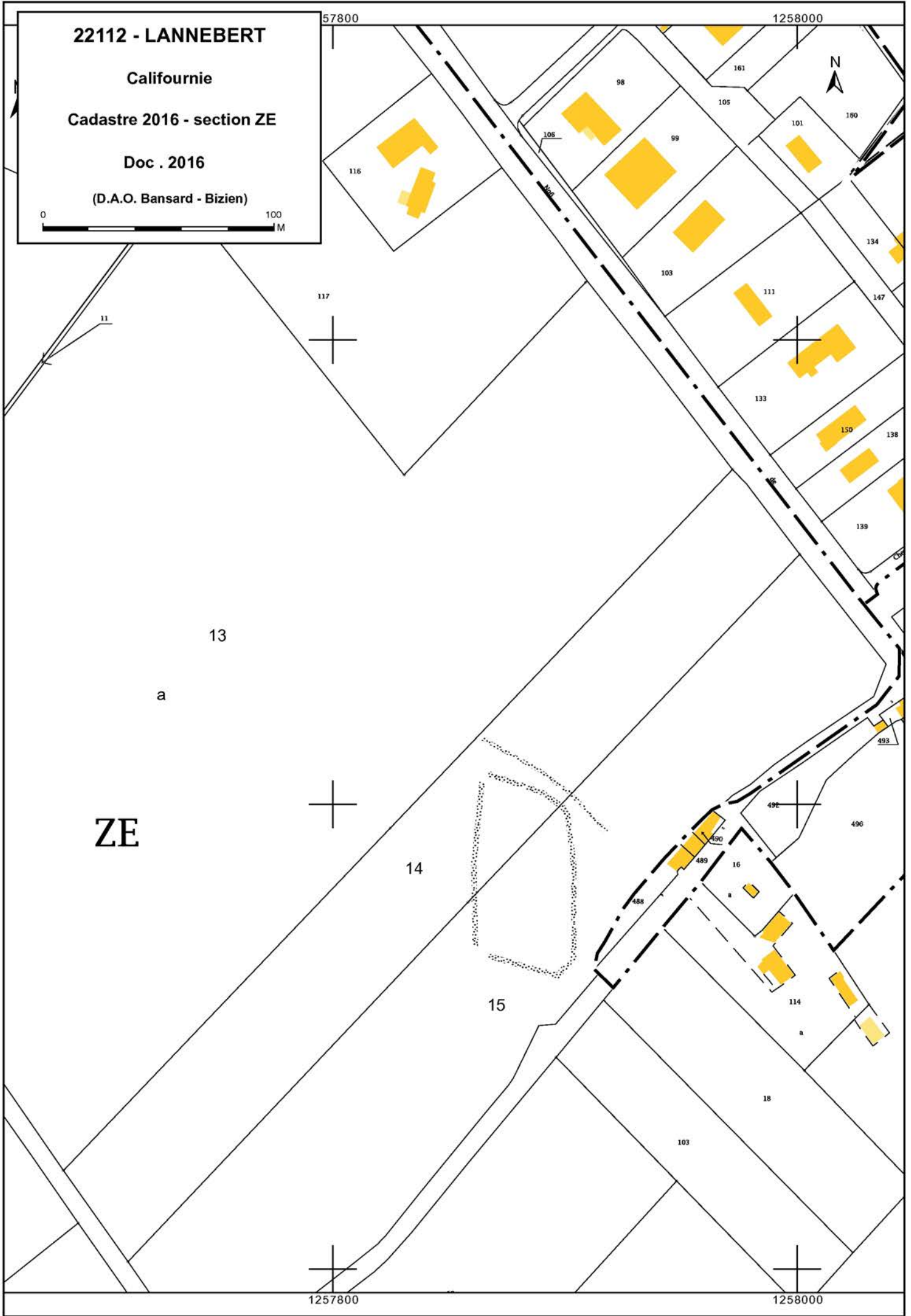
Doc . 2016

(D.A.O. Bansard - Bizien)



57800

1258000



ZE

1257800

1258000

2016

LANNEBERT


(22112)

Californie

Cordonnées Lambert II étendue :

X = 206,456 Y = 2418,327

Cliché C. Bizien-Jaglin n° 3134 du 09/07/2016



Colorimétrie et contraste modifiés



FICHE D'ENREGISTREMENT DE DECOUVERTE

Année : 2016

Première mention =

Données complémentaires =

**Année de première mention =
2009 par C. Bizien-Jaglin**

N° de l'EA = 221 120 003

NOM DU REDACTEUR : **Catherine Bizien-Jaglin**

localisation Département : **22**

commune principale: **LANNEBERT (22112)**

Nom :

Lieu-dit de l'IGN et/ou adresse : Kernévez

<i>Commune principale</i>	<i>Lieu-dit du cadastre</i>	<i>Année</i>	<i>Section(s) . Parcelle (s)</i>
LANNEBERT		2016	YA 35 et 37
			.

<i>Commune (s)secondaire(s)</i>	<i>Lieu-dit du cadastre</i>	<i>Année</i>	<i>Section (s)</i>	<i>Parcelle (s)</i>

IDENTIFICATION

DESCRIPTION (les affixes 1 et 2 sont à choisir dans la liste des affixes matière, morphologie ou autre)

<i>Structures (illimité)</i>	<i>Doute</i>	<i>Affixe 1</i>	<i>Affixe 2</i>	<i>Quantité</i>
Enclos		complexe	emboité	
<i>Commentaire sur les structures</i> - Apparaissant en vert-foncé sur céréales . - Cet enclos ne présente aucune corrélation avec le parcellaire du cadastre de 1833.				

INTERPRETATION (les affixes 1 et 2 sont à choisir dans la liste des affixes matière, morphologie ou autre)

<i>Nature (limité à 2)</i>	<i>Affixe 1</i>	<i>Affixe 2</i>	<i>Quantité</i>
<i>Commentaire sur l'interprétation</i>			

MOBILIER Mobilier significatif (décrit et commenté) :

<i>Contexte du mobilier :</i>	<i>Lieu de dépôt du mobilier :</i>
-------------------------------	------------------------------------

CHRONOLOGIE

Période de début :	?	siècle :	date :
Période de fin :	?	siècle :	date :

Indicateur de période :

Attribution culturelle :

<i>Commentaire sur la chronologie</i>

GEOREFERENCES (Coordonnées de l'entité) :

Type de fond : IGN 1/25000^{ème}

Carte : Carte IGN 1/25000 08150 - 1996

Précision de l'emprise : 200 m X 170 m

Localisation connue et limites supposées

Coordonnées Lambert II étendu :

X du centroïde : 205,888

Y du centroïde : 2420,344

Z du centroïde : 80 m NGF

ETAT ACTUEL

Situation : plein air Grotte, abri, souterrain Immergé

Topographie	Géologie	Géomorphologie

Détruit : OUI NON

En élévation : OUI NON

CIRCONSTANCES DE DECOUVERTE

Année de la découverte	Circonstance de la découverte	Inventeur/informateur
09/07/2016 et 12/07/2016	prospection aérienne	C. Bizien-Jaglin

SOURCES :(mentionner documents bibliographiques, archives, cartes, plans, photographies etc...) :

notice	pages concernées
Cliché C. Bizien-Jaglin n°3131, 3262 du 09/07/2016 et 12/07/2016	
Bizien-Jaglin C., 2010 - Chronique de prospection archéologique dans le nord de la Haute-Bretagne en 2009, Les Dossiers du Ce.R.A.A. n°38, p. 17-38.	

Commentaire général sur l'EA :

.....

.....

.....

.....

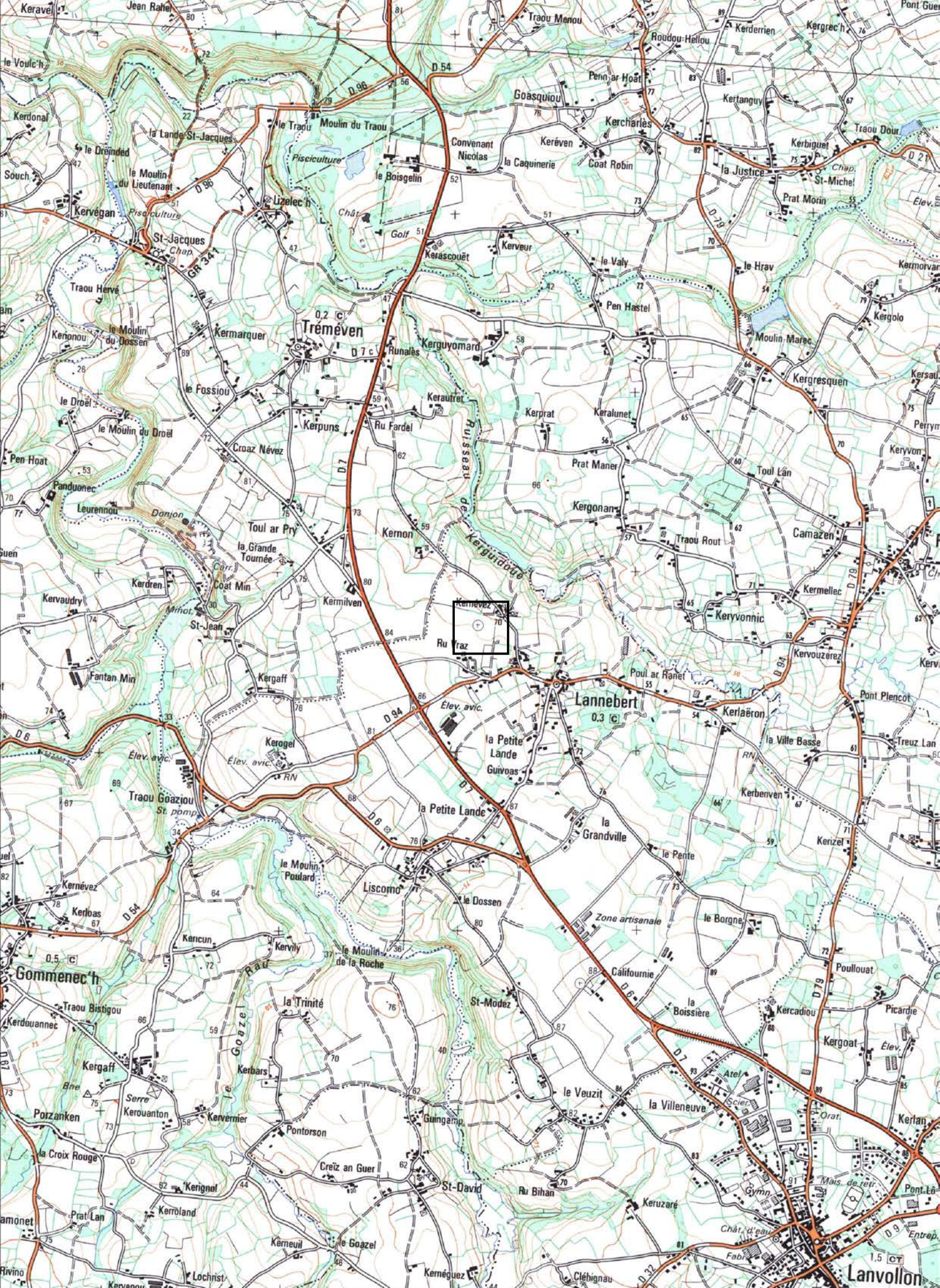
.....

.....

Cadre réservé au SRA

• N° Entité :

Modification



1257200

1257400

22112 - LANNEBERT

KERNEVEZ

Cadastre 2016 - section YA

Doc . 2016

(D.A.O. Bansard - Bizien)



YA

commune

40

39

38

11

a

37

35

36

107

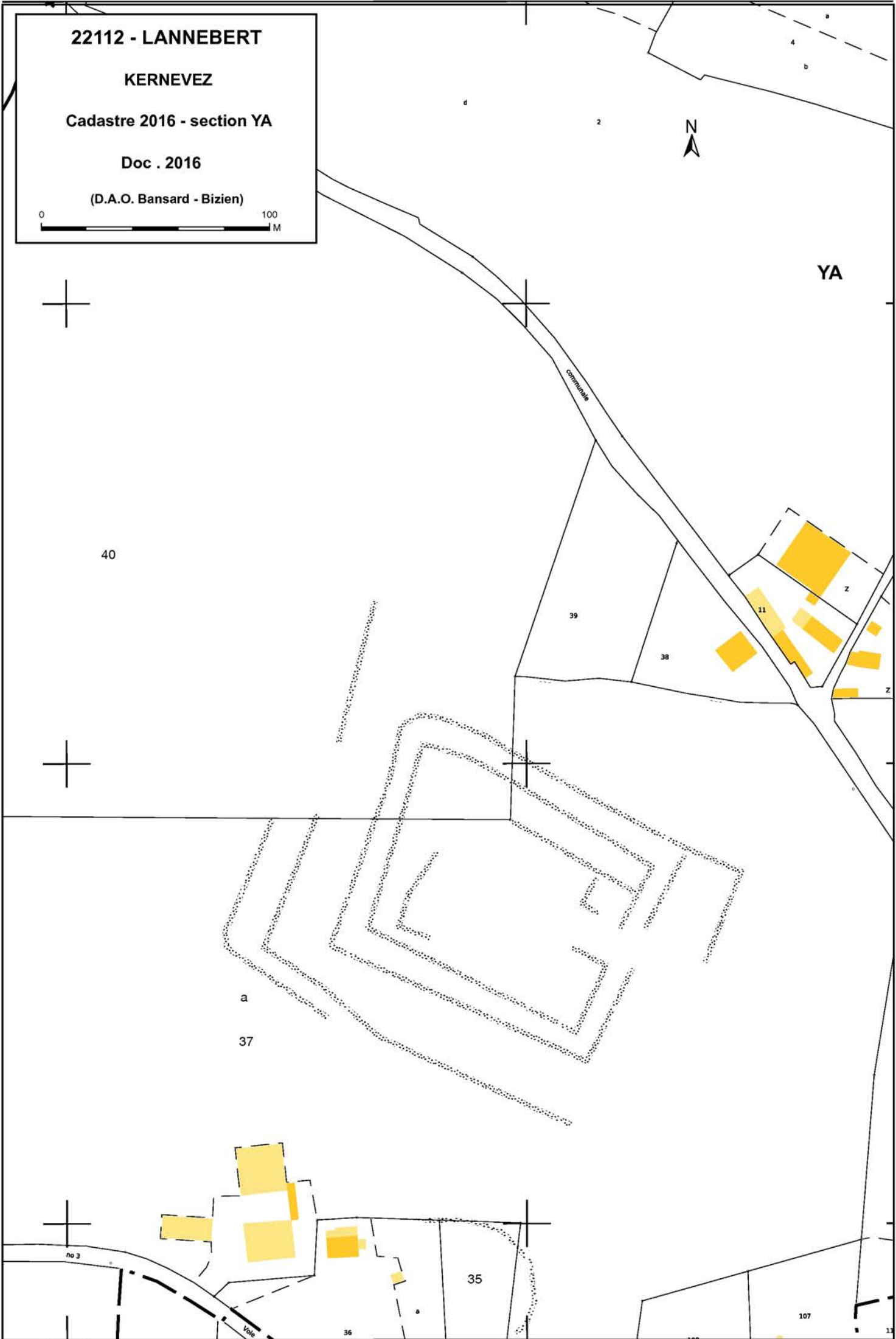
1257200

1257400

no 3

voie

13



2016

LANNEBERT

(22112)

Kernévez

Cordonnées Lambert II étendue :
X = 205,888 Y = 2420,344

Cliché C. Bizien-Jaglin n° 3131 du 09/07/2016



Colorimétrie et contraste modifiés



2016

LANNEBERT

(22112)

Kernévez

Cordonnées Lambert II étendue :
X = 205,888 Y = 2420,344



Cliché C. Bizien-Jaglin n° 3262 du 12/07/2016



FICHE D'ENREGISTREMENT DE DECOUVERTE

Année : 2016

Première mention =

Données complémentaires =

Année de première mention =

N° de l'EA =

NOM DU REDACTEUR : **Catherine Bizien-Jaglin**

localisation Département :22

commune principale: **LOUDÉAC (22136)**

Nom :

Lieu-dit de l'IGN et/ou adresse : **Kerblanc**

Commune principale	Lieu-dit du cadastre	Année	Section(s) . Parcelle (s)
LOUDÉAC		2016	ZE 112, 114
			.

Commune (s)secondaire(s)	Lieu-dit du cadastre	Année	Section (s)	Parcelle (s)

IDENTIFICATION

DESCRIPTION (les affixes 1 et 2 sont à choisir dans la liste des affixes matière, morphologie ou autre)

Structures (illimité)	Doute	Affixe 1	Affixe 2	Quantité
Enclos		quadrangulaire		
fossé		circulaire	doute	
Commentaire sur les structures				
- Apparaissant en vert-foncé sur céréales .				
- Ces enclos ne présentent aucune corrélation avec le parcellaire du cadastre de 1829.				

INTERPRETATION (les affixes 1 et 2 sont à choisir dans la liste des affixes matière, morphologie ou autre)

Nature (limité à 2)	Affixe 1	Affixe 2	Quantité
Commentaire sur l'interprétation			

MOBILIER Mobilier significatif (décrit et commenté) :

Contexte du mobilier :	Lieu de dépôt du mobilier :
------------------------	-----------------------------

CHRONOLOGIE

Période de début :	?	siècle :	date :
Période de fin :	?	siècle :	date :

Indicateur de période :

Attribution culturelle :

Commentaire sur la chronologie

GEOREFERENCES (Coordonnées de l'entité) :

Type de fond : IGN 1/25000^{ème}

Carte : Carte IGN 1/25000 09180 - 1996

Précision de l'emprise : 66 m X 100 m et 12 m de diam

Localisation connue et limites supposées

Coordonnées Lambert II étendu :

X du centroïde : 218,132

Y du centroïde : 2364,272

Z du centroïde : 121 m NGF

ETAT ACTUEL

Situation : plein air Grotte, abri, souterrain Immergé

<i>Topographie</i>	<i>Géologie</i>	<i>Géomorphologie</i>

Détruit : OUI NON

En élévation : OUI NON

CIRCONSTANCES DE DECOUVERTE

<i>Année de la découverte</i>	<i>Circonstance de la découverte</i>	<i>Inventeur/informateur</i>
2016	prospection documentaire	C. Bizien-Jaglin

SOURCES :(mentionner documents bibliographiques, archives, cartes, plans, photographies etc...) :

notice	pages concernées
Mission IGN de 2003 : CP03000072_2003_fd0022_250_c_0225 - cliché n°225 – date de prise de vue:24/06/2003	

Commentaire général sur l'EA :

.....

.....

.....

.....

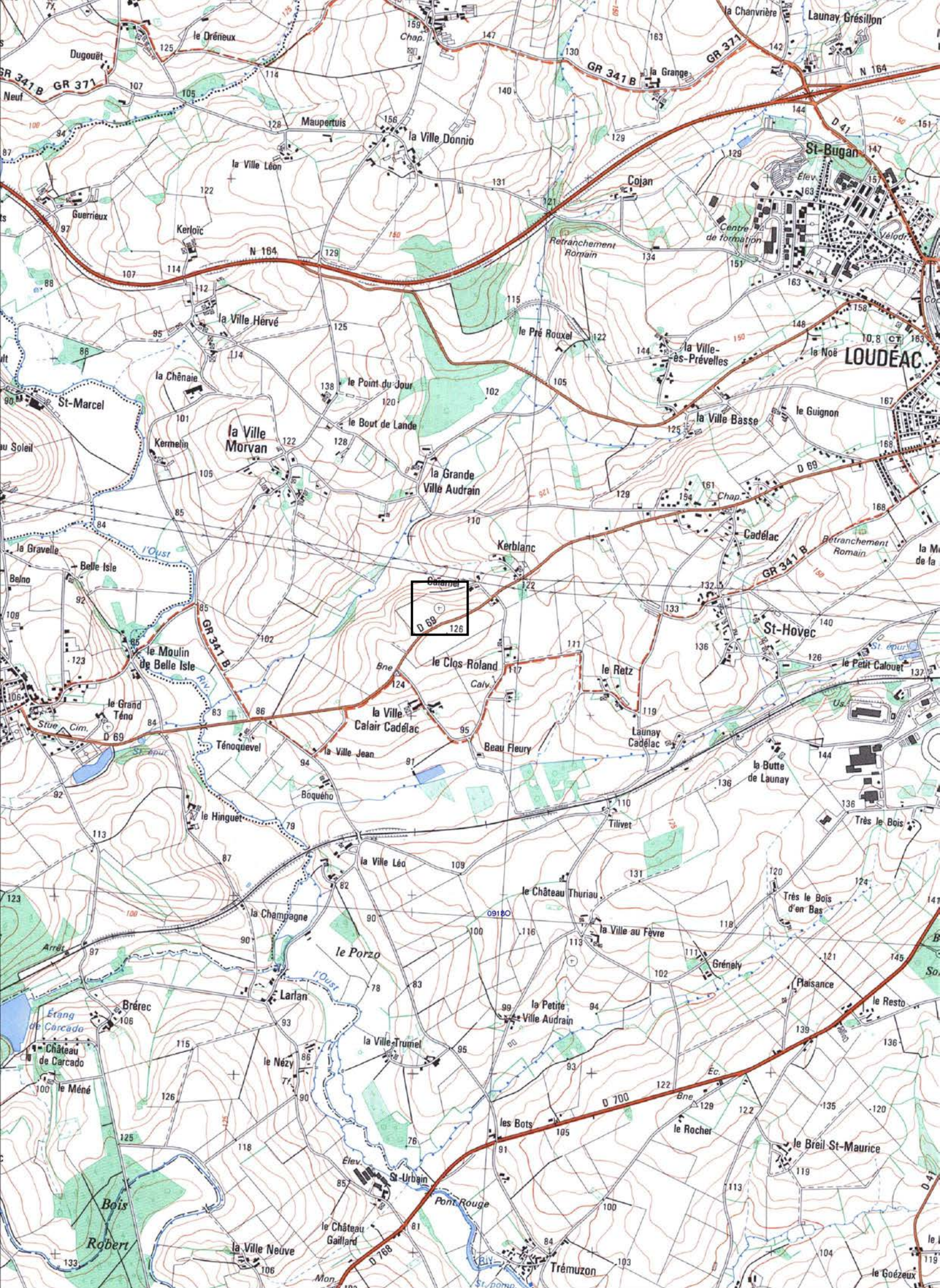
.....

.....

Cadre réservé au SRA

• N° Entité :

Modification



1268800

1269000

22136 - LOUDEAC

Kerblanc 2

Cadastre 2016 - section ZE

Doc . 2016

(D.A.O. Bansard - Bizien)



55
b



114

a

37

34

112

85

70

40

1268800

1269000

Kerblanc

Cordonnées Lambert II étendue :

X = 218,132 Y = 2364,272

Mission IGN de 2003 :

CP03000072_2003_fd0022_250_c_0225 - cliché n°225 -

Date de prise de vue: 24/06/2003



Colorimétrie et contraste modifiés

FICHE D'ENREGISTREMENT DE DECOUVERTE

Année : 2016

Première mention =

Données complémentaires =

Année de première mention =

N° de l'EA =

NOM DU REDACTEUR : **Catherine Bizien-Jaglin**

localisation Département :22

commune principale: **LOUDÉAC (22136)**

Nom :

Lieu-dit de l'IGN et/ou adresse : **La Ville Au Fèvre**

Commune principale	Lieu-dit du cadastre	Année	Section(s) . Parcelle (s)
LOUDÉAC		2016	WA 13 c
			.

Commune (s)secondaire(s)	Lieu-dit du cadastre	Année	Section (s)	Parcelle (s)

IDENTIFICATION

DESCRIPTION (les affixes 1 et 2 sont à choisir dans la liste des affixes matière, morphologie ou autre)

Structures (illimité)	Doute	Affixe 1	Affixe 2	Quantité
Enclos		curvilinéaire		

Commentaire sur les structures

- Apparaissant en vert-foncé sur prairies..

- Cet enclos ne présente aucune corrélation avec le parcellaire du cadastre de 1829.

INTERPRETATION (les affixes 1 et 2 sont à choisir dans la liste des affixes matière, morphologie ou autre)

Nature (limité à 2)	Affixe 1	Affixe 2	Quantité

Commentaire sur l'interprétation

MOBILIER Mobilier significatif (décrit et commenté) :

Contexte du mobilier : Lieu de dépôt du mobilier :

CHRONOLOGIE

Période de début :	?	siècle :	date :
Période de fin :	?	siècle :	date :

Indicateur de période :

Attribution culturelle :

Commentaire sur la chronologie

GEOREFERENCES (Coordonnées de l'entité) :

Type de fond : IGN 1/25000^{ème}

Carte : Carte IGN 1/25000 09180 - 1996

Précision de l'emprise : 60 m X 60 m

Localisation connue et limites supposées

Coordonnées Lambert II étendu :

X du centroïde : 218,867

Y du centroïde : 2362,319

Z du centroïde : 105 m NGF

ETAT ACTUEL

Situation : plein air Grotte, abri, souterrain Immergé

Topographie	Géologie	Géomorphologie

Détruit : OUI NON

En élévation : OUI NON

CIRCONSTANCES DE DECOUVERTE

Année de la découverte	Circonstance de la découverte	Inventeur/informateur
2016	prospection documentaire	C. Bizien-Jaglin

SOURCES :(mentionner documents bibliographiques, archives, cartes, plans, photographies etc...) :

notice	pages concernées
Mission IGN de 2003 : CP03000072_2003_fd0022_250_c_0224 - cliché n°224 – date de prise de vue:24/06/2003	

Commentaire général sur l'EA :

.....
.....
.....
.....
.....
.....

Cadre réservé au SRA

• N° Entité :

Modification



22136 - LOUDEAC

La Ville au Fèvre

Cadastre 2016 - section WA

Doc . 2016

(D.A.O. Bansard - Bizien)



1269800



a
14

15

b

b

a

13

12

c

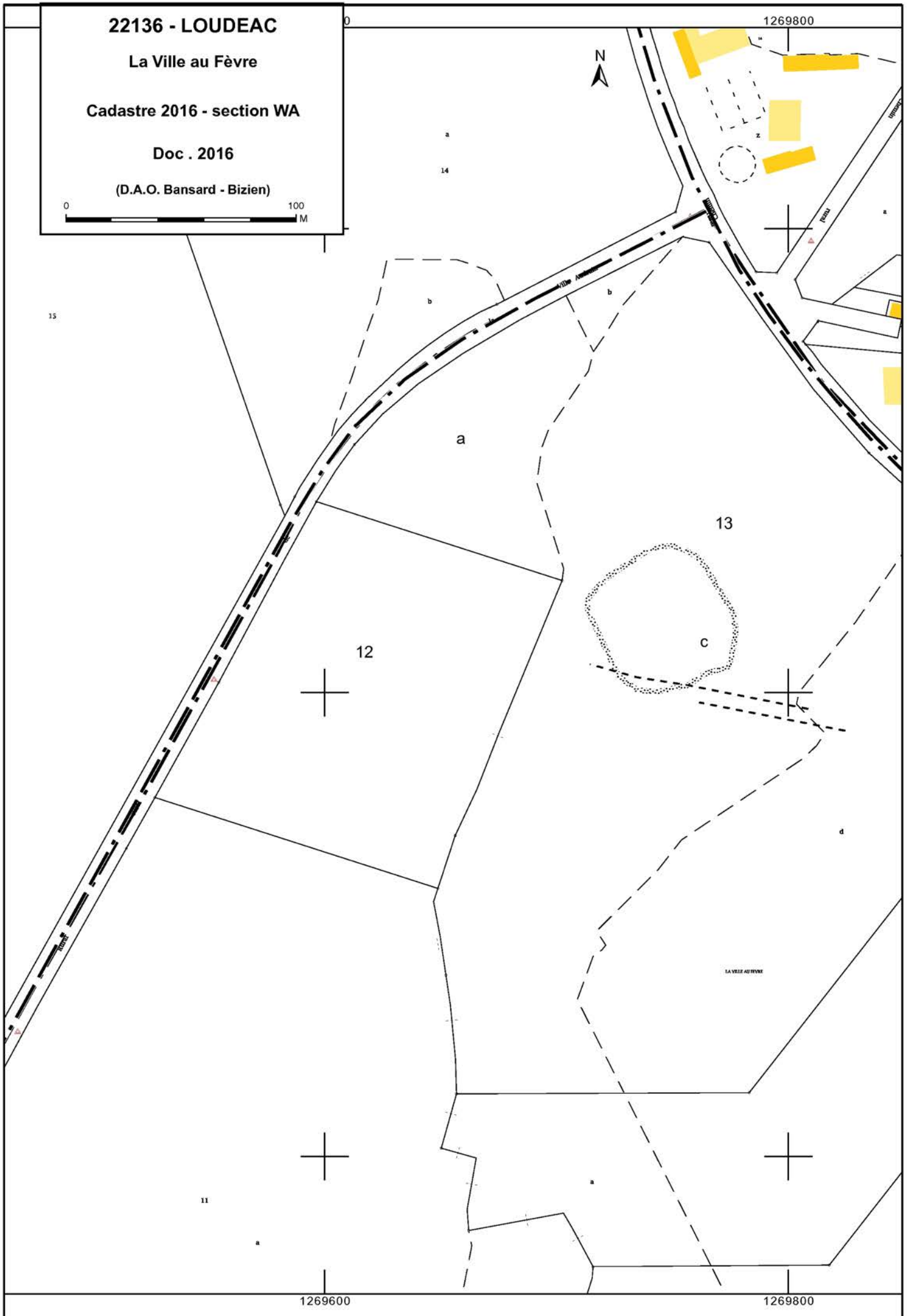
d

LA VILLE AU FEVRE

11

1269600

1269800



La Ville Au Fèvre

Cordonnées Lambert II étendue :
X = 218,867 Y = 2362,319

Mission IGN de 2003 :
CP03000072_2003_fd0022_250_c_0224 - cliché n°224
Date de prise de vue:24/06/2003



Colorimétrie et contraste modifiés

FICHE D'ENREGISTREMENT DE DECOUVERTE

Année : 2016

Première mention =

Données complémentaires =

Année de première mention = 2003 par M. Gautier.

N° de l'EA = 221 470 018

NOM DU REDACTEUR : **Catherine Bizien-Jaglin**

localisation Département :22

commune principale: **MERDRIGNAC (22147)**

Nom :

Lieu-dit de l'IGN et/ou adresse : Le Vot 1

<i>Commune principale</i>	<i>Lieu-dit du cadastre</i>	<i>Année</i>	<i>Section(s) . Parcelle (s)</i>
MERDRIGNAC		2016	ZW46b
			.

<i>Commune (s)secondaire(s)</i>	<i>Lieu-dit du cadastre</i>	<i>Année</i>	<i>Section (s)</i>	<i>Parcelle (s)</i>

IDENTIFICATION

DESCRIPTION (les affixes 1 et 2 sont à choisir dans la liste des affixes matière, morphologie ou autre)

<i>Structures (illimité)</i>	<i>Doute</i>	<i>Affixe 1</i>	<i>Affixe 2</i>	<i>Quantité</i>
Enclos		emboité	petit	
<i>Commentaire sur les structures</i> - Apparaissant en vert-foncé sur maïs. . - Situé à coté d'un petit enclos carré signalé en 2003 par M. Gautier - Cet enclos ne présente aucune corrélation avec le parcellaire du cadastre de 1844.				

INTERPRETATION (les affixes 1 et 2 sont à choisir dans la liste des affixes matière, morphologie ou autre)

<i>Nature (limité à 2)</i>	<i>Affixe 1</i>	<i>Affixe 2</i>	<i>Quantité</i>
<i>Commentaire sur l'interprétation</i>			

MOBILIER Mobilier significatif (décrit et commenté) :

<i>Contexte du mobilier :</i>	<i>Lieu de dépôt du mobilier :</i>
-------------------------------	------------------------------------

CHRONOLOGIE

Période de début :	?	siècle :	date :
Période de fin :	?	siècle :	date :

Indicateur de période :

Attribution culturelle :

<i>Commentaire sur la chronologie</i>

GEOREFERENCES (Coordonnées de l'entité) :

Type de fond : IGN 1/25000^{ème}

Carte : Carte IGN 1/25000 1018 O - 1996

Précision de l'emprise : 32 m X 32 m et 34 m X 44 m

Localisation connue et limites supposées

Coordonnées Lambert II étendu :

X du centroïde : 249,813

Y du centroïde : 2361,097

Z du centroïde : 94 m NGF

ETAT ACTUEL

Situation : plein air Grotte, abri, souterrain Immergé

<i>Topographie</i>	<i>Géologie</i>	<i>Géomorphologie</i>

Détruit : OUI NON

En élévation : OUI NON

CIRCONSTANCES DE DECOUVERTE

<i>Année de la découverte</i>	<i>Circonstance de la découverte</i>	<i>Inventeur/informateur</i>
2016	prospection documentaire	C. Bizien-Jaglin

SOURCES :(mentionner documents bibliographiques, archives, cartes, plans, photographies etc...) :

notice	pages concernées
Mission IGN de 2003 : CP03000072_2003_fd0022_250_c_0838 - cliché n°838 - date de prise de vue: 09/07/2003	
Gautier Maurice, 2003 - Bassin occidental de la vilaine et centre bretagne. rapport de prospection inventaire.prospection diachronique, RAP01961, Service régional de l'archéologie de Bretagne.	

Commentaire général sur l'EA :

.....

.....

.....

.....

.....

.....

Cadre réservé au SRA

• N° Entité :

Modification

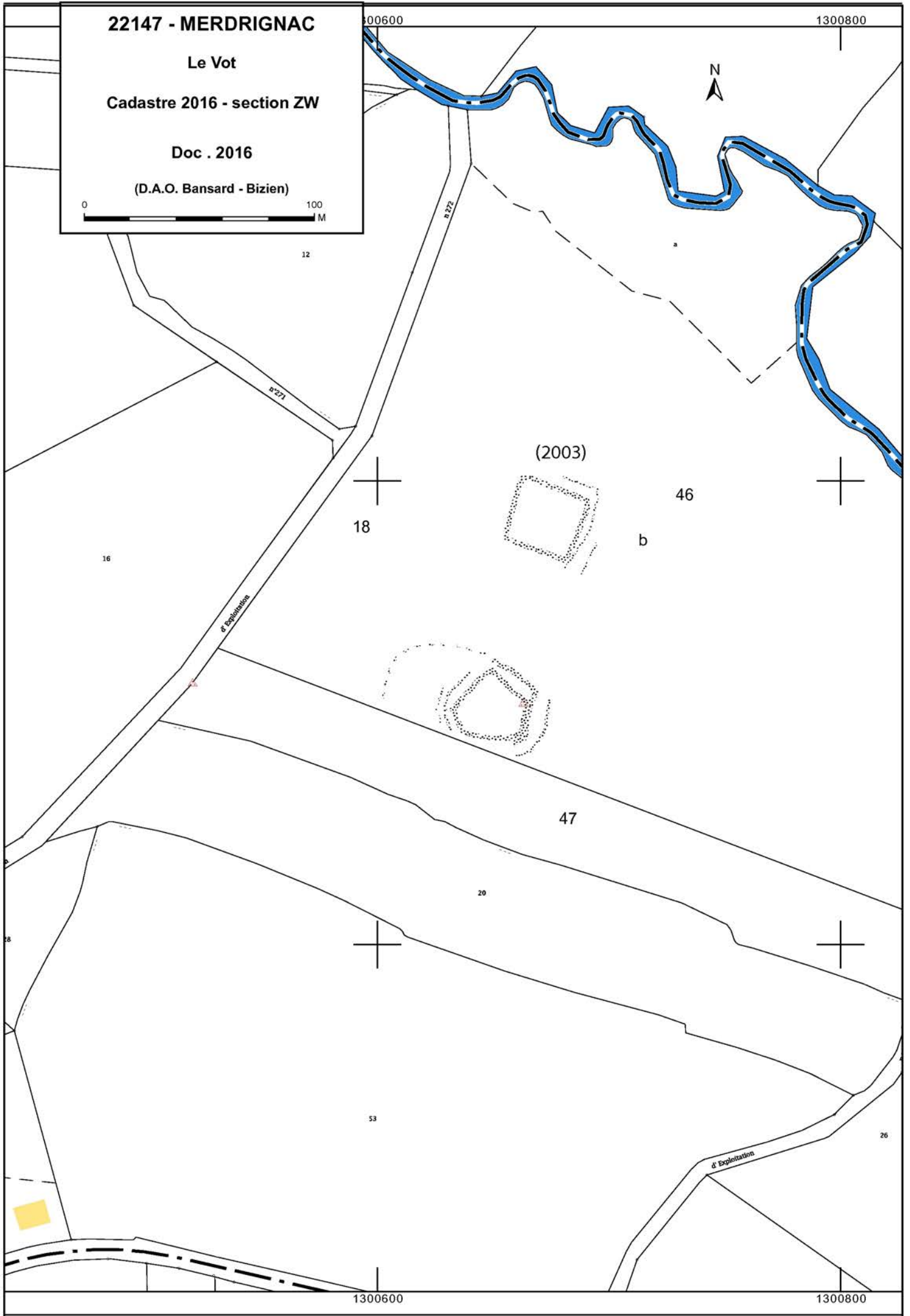
22147 - MERDRIGNAC

Le Vot

Cadastre 2016 - section ZW

Doc . 2016

(D.A.O. Bansard - Bizien)



Le Vot 1

Cordonnées Lambert II étendue :

X = 249,813 Y = 2361,097

Mission IGN de 2003 :

CP03000072_2003_fd0022_250_c_0838 - cliché n°838

Date de prise de vue: 09/07/2003



Colorimétrie et contraste modifiés

FICHE D'ENREGISTREMENT DE DECOUVERTE

Année : 2016

Première mention =

Données complémentaires =

Année de première mention =

N° de l'EA =

NOM DU REDACTEUR : **Catherine Bizien-Jaglin**

localisation Département :22

commune principale: **MERDRIGNAC (22147)**

Nom :

Lieu-dit de l'IGN et/ou adresse : **Le Vot 2**

Commune principale	Lieu-dit du cadastre	Année	Section(s) . Parcelle (s)
MERDRIGNAC		2016	ZX 5, 7, 8, 9
			.

Commune (s)secondaire(s)	Lieu-dit du cadastre	Année	Section (s)	Parcelle (s)

IDENTIFICATION

DESCRIPTION (les affixes 1 et 2 sont à choisir dans la liste des affixes matière, morphologie ou autre)

Structures (illimité)	Doute	Affixe 1	Affixe 2	Quantité
Enclos		emboité		

Commentaire sur les structures

- Apparaissant en vert-foncé sur céréales.
- Élément de parcellaire antique associé ?
- Cet enclos ne présente aucune corrélation avec le parcellaire du cadastre de 1844.

INTERPRETATION (les affixes 1 et 2 sont à choisir dans la liste des affixes matière, morphologie ou autre)

Nature (limité à 2)	Affixe 1	Affixe 2	Quantité

Commentaire sur l'interprétation

MOBILIER Mobilier significatif (décrit et commenté) :

Contexte du mobilier :	Lieu de dépôt du mobilier :
------------------------	-----------------------------

CHRONOLOGIE

Période de début :	?	siècle :	date :
Période de fin :	?	siècle :	date :

Indicateur de période :

Attribution culturelle :

Commentaire sur la chronologie

GEOREFERENCES (Coordonnées de l'entité) :

Type de fond : IGN 1/25000^{ème}

Carte : Carte IGN 1/25000 1018 O - 1996

Précision de l'emprise : 80 m X 80 M et 360 m linéaire

Localisation connue et limites supposées

Coordonnées Lambert II étendu :

X du centroïde : 249,280

Y du centroïde : 2360,622

Z du centroïde : 102 m NGF

ETAT ACTUEL

Situation : plein air Grotte, abri, souterrain Immergé

Topographie	Géologie	Géomorphologie

Détruit : OUI NON

En élévation : OUI NON

CIRCONSTANCES DE DECOUVERTE

Année de la découverte	Circonstance de la découverte	Inventeur/informateur
2016	prospection documentaire	J.P. Pincemin et C. Bizien-Jaglin

SOURCES :(mentionner documents bibliographiques, archives, cartes, plans, photographies etc...) :

notice	pages concernées
Mission IGN de 2015	

Commentaire général sur l'EA :

.....

.....

.....

.....

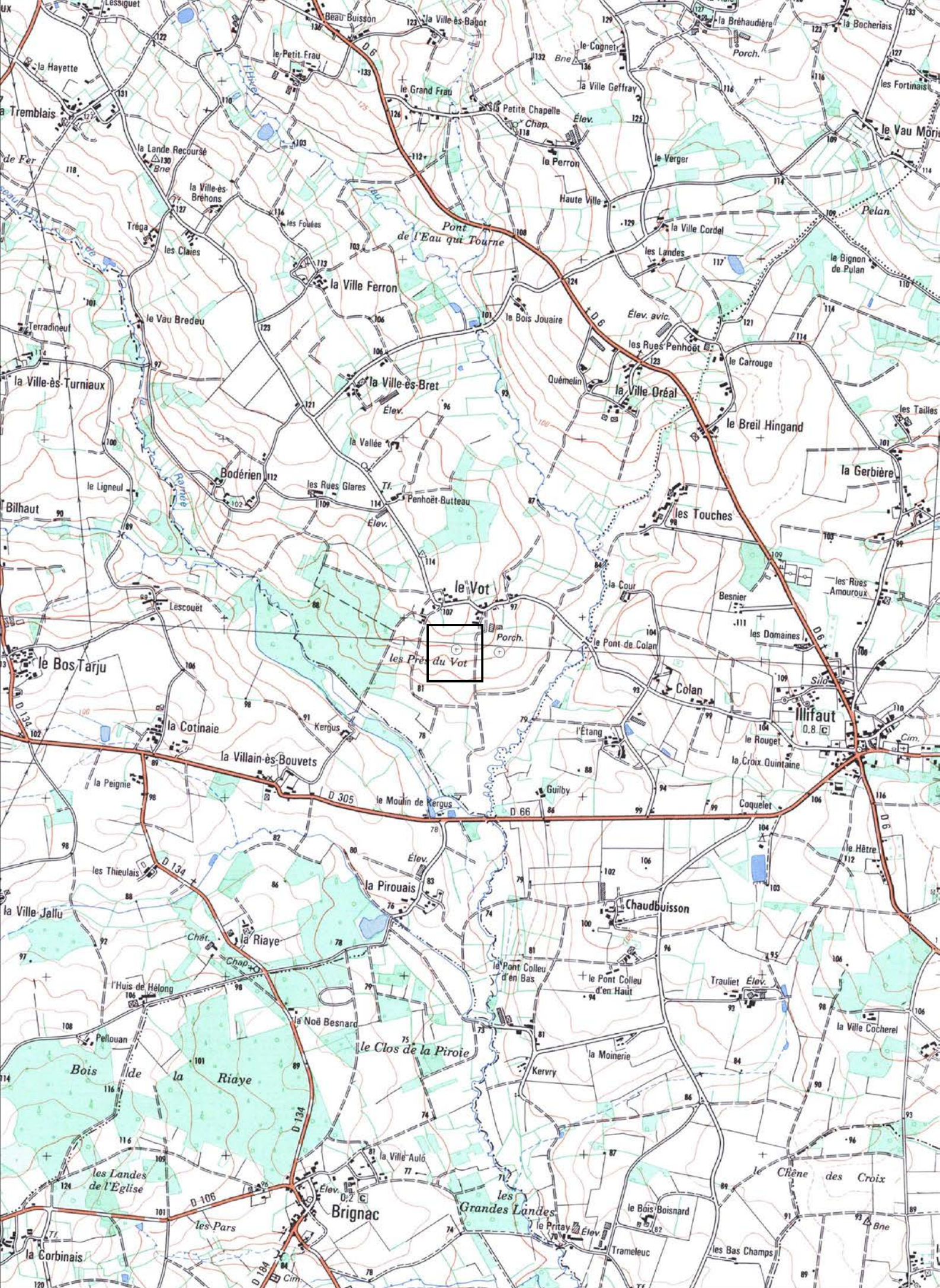
.....

.....

Cadre réservé au SRA

• N° Entité :

Modification



1300000
22147 - MERDRIGNAC

Le Vot 2

Cadastre 2016 - section ZX

Doc . 2016

(D.A.O. Bansard - Bizien)



1300200

Communale



32

Puits

C.E. n. 276

Le Vot

61

63

5

62

8

Chemin

10

Chemin

7

9

ZX

Chemin

11

1300000

1300200

2016

MERDRIGNAC


(22147)

Le Vot 2

Cordonnées Lambert II étendue :

X = 249,280 Y = 2360,622

Mission IGN de 2015



Colorimétrie et contraste modifiés

FICHE D'ENREGISTREMENT DE DECOUVERTE

Année : 2016

Première mention =

Données complémentaires =

Année de première mention =

N° de l'EA =

NOM DU REDACTEUR : **Catherine Bizien-Jaglin**

localisation Département :22

commune principale: **MERDRIGNAC (22147)**

Nom :

Lieu-dit de l'IGN et/ou adresse : **Le Vot 3**

Commune principale	Lieu-dit du cadastre	Année	Section(s) . Parcelle (s)
MERDRIGNAC		2016	ZX 73
			.

Commune (s)secondaire(s)	Lieu-dit du cadastre	Année	Section (s)	Parcelle (s)

IDENTIFICATION

DESCRIPTION (les affixes 1 et 2 sont à choisir dans la liste des affixes matière, morphologie ou autre)

Structures (illimité)	Doute	Affixe 1	Affixe 2	Quantité
Enclos		carré	petit	

Commentaire sur les structures

- Apparaissant en vert-foncé sur céréales .
- Cet enclos ne présente aucune corrélation avec le parcellaire du cadastre de 1844.

INTERPRETATION (les affixes 1 et 2 sont à choisir dans la liste des affixes matière, morphologie ou autre)

Nature (limité à 2)	Affixe 1	Affixe 2	Quantité

Commentaire sur l'interprétation

MOBILIER Mobilier significatif (décrit et commenté) :

Contexte du mobilier : Lieu de dépôt du mobilier :

CHRONOLOGIE

Période de début :	?	siècle :	date :
Période de fin :	?	siècle :	date :

Indicateur de période :

Attribution culturelle :

Commentaire sur la chronologie

GEOREFERENCES (Coordonnées de l'entité) :

Type de fond : IGN 1/25000^{ème}

Carte : Carte IGN 1/25000 1018 O - 1996

Précision de l'emprise : 22 m X 22 m

Localisation connue et limites supposées

Coordonnées Lambert II étendu :

X du centroïde : 249,570

Y du centroïde : 2360,562

Z du centroïde : 95 m NGF

ETAT ACTUEL

Situation : plein air Grotte, abri, souterrain Immergé

Topographie	Géologie	Géomorphologie

Détruit : OUI NON

En élévation : OUI NON

CIRCONSTANCES DE DECOUVERTE

Année de la découverte	Circonstance de la découverte	Inventeur/informateur
2016	prospection documentaire	J.P. Pincemin

SOURCES :(mentionner documents bibliographiques, archives, cartes, plans, photographies etc...) :

notice	pages concernées
Mission IGN de 2015	

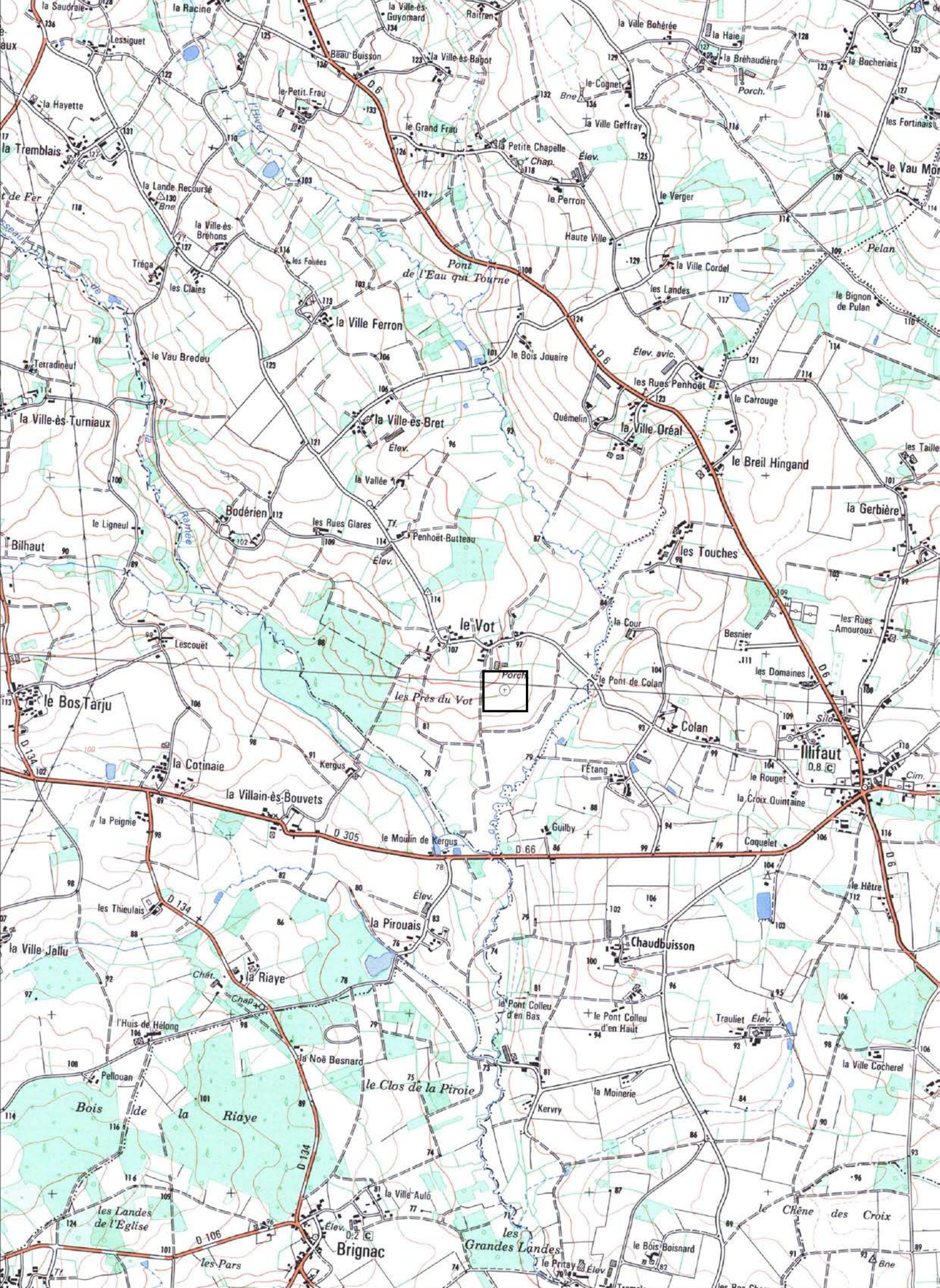
Commentaire général sur l'EA :

.....
.....
.....
.....
.....
.....

Cadre réservé au SRA

• N° Entité :

Modification



22147 - MERDRIGNAC

Le Vot 3

Cadastre 2016 - section ZX

Doc . 2016

(D.A.O. Bansard - Bizien)



1300400

130



15

17

71

a

69

68

70

72

25

73



Chemin

Chemin

29

26

64

65



24

30

Chemin

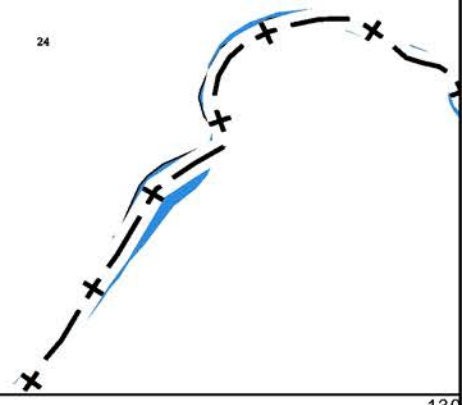
d'Exploitation

n 279

11

1300400

130



Le Vot 3

**Cordonnées Lambert II étendue :
X = 249,570 Y = 2360,562**

Mission IGN de 2015



Colorimétrie et contraste modifiés

FICHE D'ENREGISTREMENT DE DECOUVERTE

Année : 2016

Première mention =

Données complémentaires =

Année de première mention =

N° de l'EA =

NOM DU REDACTEUR : **Catherine Bizien-Jaglin**

localisation Département :22

commune principale: **MERDRIGNAC (22147)**

Nom :

Lieu-dit de l'IGN et/ou adresse : **La Ville Ès Coupeaux**

Commune principale	Lieu-dit du cadastre	Année	Section(s) . Parcelle (s)
MERDRIGNAC		2016	ZN 97, 94 a
			.

Commune (s)secondaire(s)	Lieu-dit du cadastre	Année	Section (s)	Parcelle (s)

IDENTIFICATION

DESCRIPTION (les affixes 1 et 2 sont à choisir dans la liste des affixes matière, morphologie ou autre)

Structures (illimité)	Doute	Affixe 1	Affixe 2	Quantité
Enclos		rectangulaire	petit	

Commentaire sur les structures

- Apparaissant en vert-foncé sur maïs.

- Cet enclos ne présente aucune corrélation avec le parcellaire du cadastre de 1844.

INTERPRETATION (les affixes 1 et 2 sont à choisir dans la liste des affixes matière, morphologie ou autre)

Nature (limité à 2)	Affixe 1	Affixe 2	Quantité

Commentaire sur l'interprétation

MOBILIER Mobilier significatif (décrit et commenté) :

Contexte du mobilier :	Lieu de dépôt du mobilier :
------------------------	-----------------------------

CHRONOLOGIE

Période de début :	?	siècle :	date :
Période de fin :	?	siècle :	date :

Indicateur de période :

Attribution culturelle :

Commentaire sur la chronologie

GEOREFERENCES (Coordonnées de l'entité) :

Type de fond : IGN 1/25000^{ème}

Carte : Carte IGN 1/25000 1018 O - 1996

Précision de l'emprise : 30 m X 26 m

Localisation connue et limites supposées

Coordonnées Lambert II étendu :

X du centroïde : 246,350

Y du centroïde : 2364,347

Z du centroïde : 130 m NGF

ETAT ACTUEL

Situation : plein air Grotte, abri, souterrain Immergé

Topographie	Géologie	Géomorphologie

Détruit : OUI NON

En élévation : OUI NON

CIRCONSTANCES DE DECOUVERTE

Année de la découverte	Circonstance de la découverte	Inventeur/informateur
2016	prospection documentaire	J.P. Pincemin

SOURCES :(mentionner documents bibliographiques, archives, cartes, plans, photographies etc...) :

notice	pages concernées
Mission IGN de 2015	

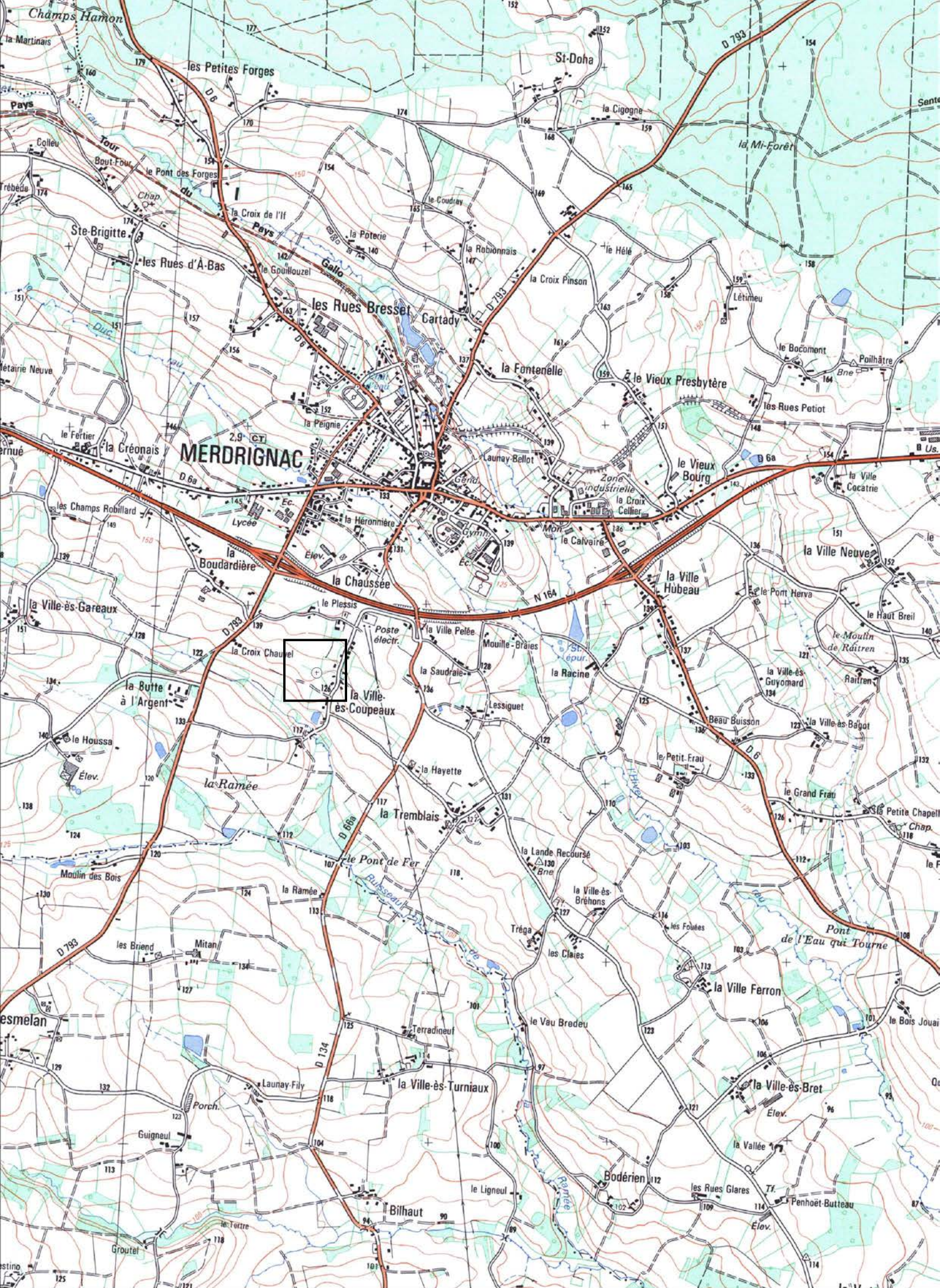
Commentaire général sur l'EA :

.....
.....
.....
.....
.....
.....

Cadre réservé au SRA

• N° Entité :

Modification



22147 - MERDRIGNAC

La Ville-es-Coupeaux

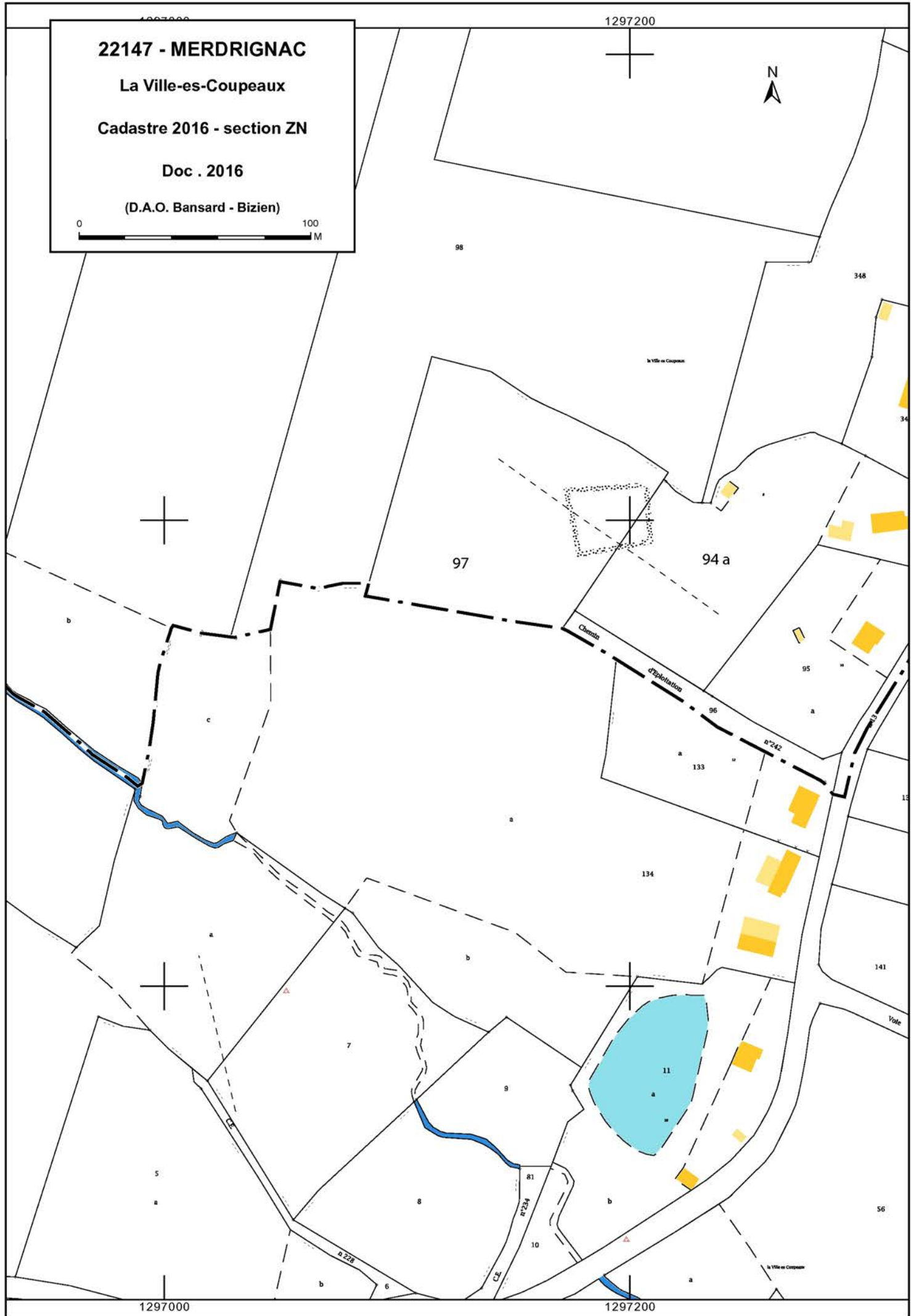
Cadastre 2016 - section ZN

Doc . 2016

(D.A.O. Bansard - Bizien)



1297200



1297000

1297200

La Ville Ès Coupeaux

Cordonnées Lambert II étendue :
X = 246,350 Y = 2364,347

Mission IGN de 2015



Colorimétrie et contraste modifiés

FICHE D'ENREGISTREMENT DE DECOUVERTE

Année : 2016

Première mention =

Données complémentaires =

Année de première mention =

N° de l'EA =

NOM DU REDACTEUR : **Catherine Bizien-Jaglin**

localisation Département : **22**

commune principale: **MERDRIGNAC (22147)**

Nom :

Lieu-dit de l'IGN et/ou adresse : **La Ville Ès Gareaux**

Commune principale	Lieu-dit du cadastre	Année	Section(s) . Parcelle (s)
MERDRIGNAC		2016	ZK32, 33, 45
			.

Commune (s)secondaire(s)	Lieu-dit du cadastre	Année	Section (s)	Parcelle (s)

IDENTIFICATION

DESCRIPTION (les affixes 1 et 2 sont à choisir dans la liste des affixes matière, morphologie ou autre)

Structures (illimité)	Doute	Affixe 1	Affixe 2	Quantité
Enclos		emboité	complexe	

Commentaire sur les structures

- Le plan de l'enclos est obtenu par les traces visibles sur les clichés de la Mission IGN de 2015 conjuguées avec celles de la Mission IGN de 2003..
-
- Cet enclos ne présente aucune corrélation avec le parcellaire du cadastre de 1844.

INTERPRETATION (les affixes 1 et 2 sont à choisir dans la liste des affixes matière, morphologie ou autre)

Nature (limité à 2)	Affixe 1	Affixe 2	Quantité

Commentaire sur l'interprétation

MOBILIER Mobilier significatif (décrit et commenté) :

Contexte du mobilier :	Lieu de dépôt du mobilier :
------------------------	-----------------------------

CHRONOLOGIE

Période de début :	?	siècle :	date :
Période de fin :	?	siècle :	date :

Indicateur de période :

Attribution culturelle :

Commentaire sur la chronologie

GEOREFERENCES (Coordonnées de l'entité) :

Type de fond : IGN 1/25000^{ème}

Carte : Carte IGN 1/25000 1018 O - 1996

Précision de l'emprise : 260 m X 220 m

Localisation connue et limites supposées

Coordonnées Lambert II étendu :

X du centroïde : 244,805

Y du centroïde : 2364,572

Z du centroïde : 147 m NGF

ETAT ACTUEL

Situation : plein air Grotte, abri, souterrain Immergé

Topographie	Géologie	Géomorphologie

Détruit : OUI NON

En élévation : OUI NON

CIRCONSTANCES DE DECOUVERTE

Année de la découverte	Circonstance de la découverte	Inventeur/informateur
2016	prospection documentaire	J.P. Pincemin et C. Bizien-Jaglin

SOURCES :(mentionner documents bibliographiques, archives, cartes, plans, photographies etc...) :

notice	pages concernées
Mission IGN de 2015	
Mission IGN de 2013	

Commentaire général sur l'EA :

.....
.....
.....
.....
.....
.....

Cadre réservé au SRA

• N° Entité :

Modification



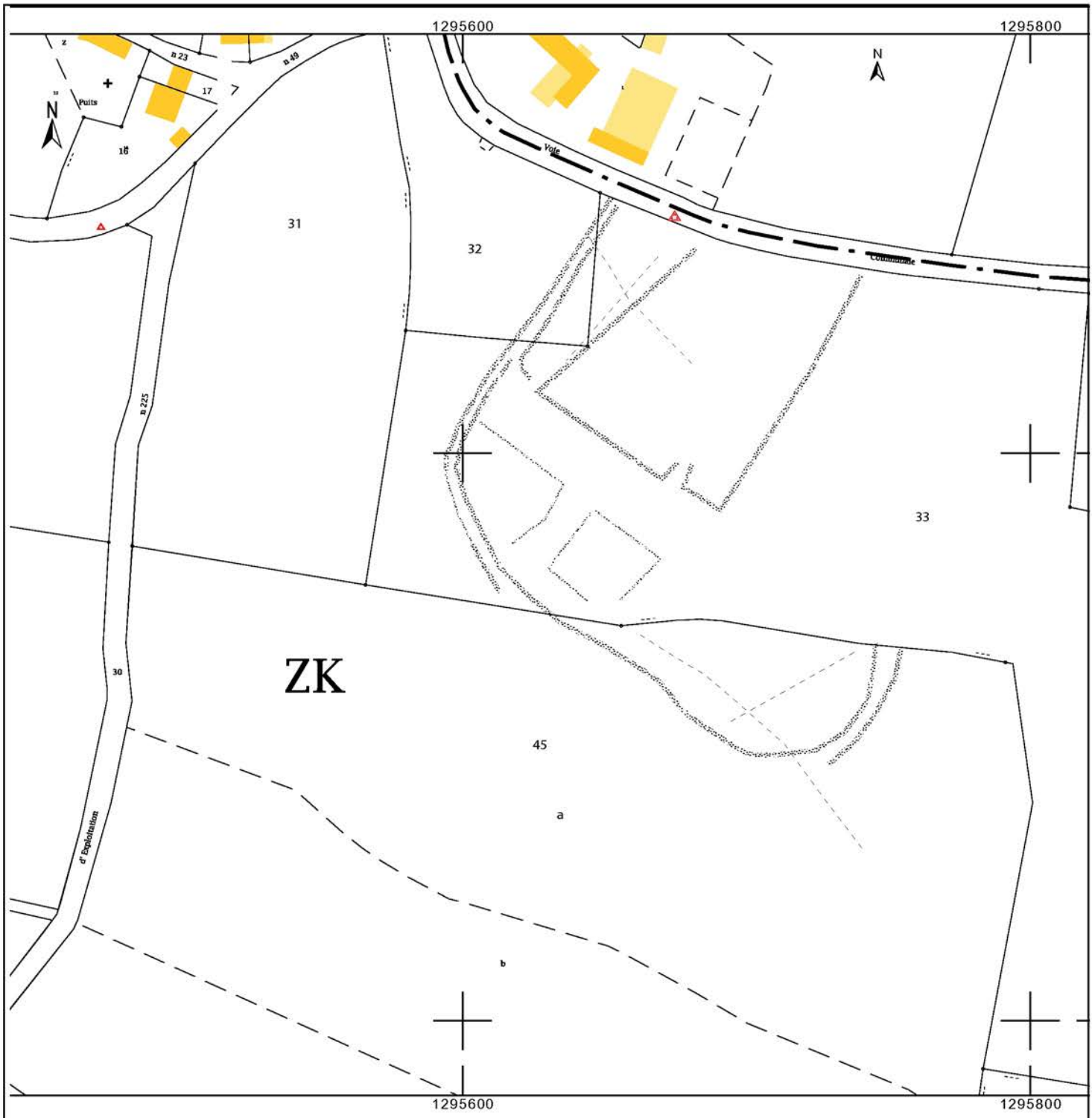
22147 - MERDRIGNAC

La Ville-es-Gareaux

Cadastre 2016 - section ZK

Doc . 2016

(D.A.O. Bansard - Bizien)



2016

MERDRIGNAC

(22147)

La Ville Ès Gareaux

Cordonnées Lambert II étendue :
X = 244,805 Y = 2364,572

Mission IGN de 2015



Colorimétrie et contraste modifiés

Mission IGN de 2003



Colorimétrie et contraste modifiés

FICHE D'ENREGISTREMENT DE DECOUVERTE

Année : 2016

Première mention =

Données complémentaires =

Année de première mention =

N° de l'EA =

NOM DU REDACTEUR : **Catherine Bizien-Jaglin**

localisation Département :22

commune principale: **MERDRIGNAC (22147)**

Nom :

Lieu-dit de l'IGN et/ou adresse : **La Saudraie**

Commune principale	Lieu-dit du cadastre	Année	Section(s) . Parcelle (s)
MERDRIGNAC		2016	ZN 83
			.

Commune (s)secondaire(s)	Lieu-dit du cadastre	Année	Section (s)	Parcelle (s)

IDENTIFICATION

DESCRIPTION (les affixes 1 et 2 sont à choisir dans la liste des affixes matière, morphologie ou autre)

Structures (illimité)	Doute	Affixe 1	Affixe 2	Quantité
trois fossés		subparallèles		
<i>Commentaire sur les structures</i> - Apparaissant en vert-foncé sur céréales . - Ces traces ne présentent aucune corrélation avec le parcellaire du cadastre de 1844.				

INTERPRETATION (les affixes 1 et 2 sont à choisir dans la liste des affixes matière, morphologie ou autre)

Nature (limité à 2)	Affixe 1	Affixe 2	Quantité
voie ancienne ?			
<i>Commentaire sur l'interprétation</i> voie ancienne ?			

MOBILIER Mobilier significatif (décrit et commenté) :

Contexte du mobilier :	Lieu de dépôt du mobilier :
------------------------	-----------------------------

CHRONOLOGIE

Période de début :	?	siècle :	date :
Période de fin :	?	siècle :	date :

Indicateur de période :

Attribution culturelle :

<i>Commentaire sur la chronologie</i>

GEOREFERENCES (Coordonnées de l'entité) :

Type de fond : IGN 1/25000^{ème}

Carte : Carte IGN 1/25000 1018 O - 1996

Précision de l'emprise : 140 m linéaire

Localisation connue et limites supposées

Coordonnées Lambert II étendu :

X du centroïde : 246,775

Y du centroïde : 2364,322

Z du centroïde : 140 m NGF

ETAT ACTUEL

Situation : plein air Grotte, abri, souterrain Immergé

<i>Topographie</i>	<i>Géologie</i>	<i>Géomorphologie</i>

Détruit : OUI NON

En élévation : OUI NON

CIRCONSTANCES DE DECOUVERTE

<i>Année de la découverte</i>	<i>Circonstance de la découverte</i>	<i>Inventeur/informateur</i>
2016	prospection documentaire	J.P. Pincemin

SOURCES :(mentionner documents bibliographiques, archives, cartes, plans, photographies etc...) :

<i>notice</i>	<i>pages concernées</i>
Mission IGN de 2015	

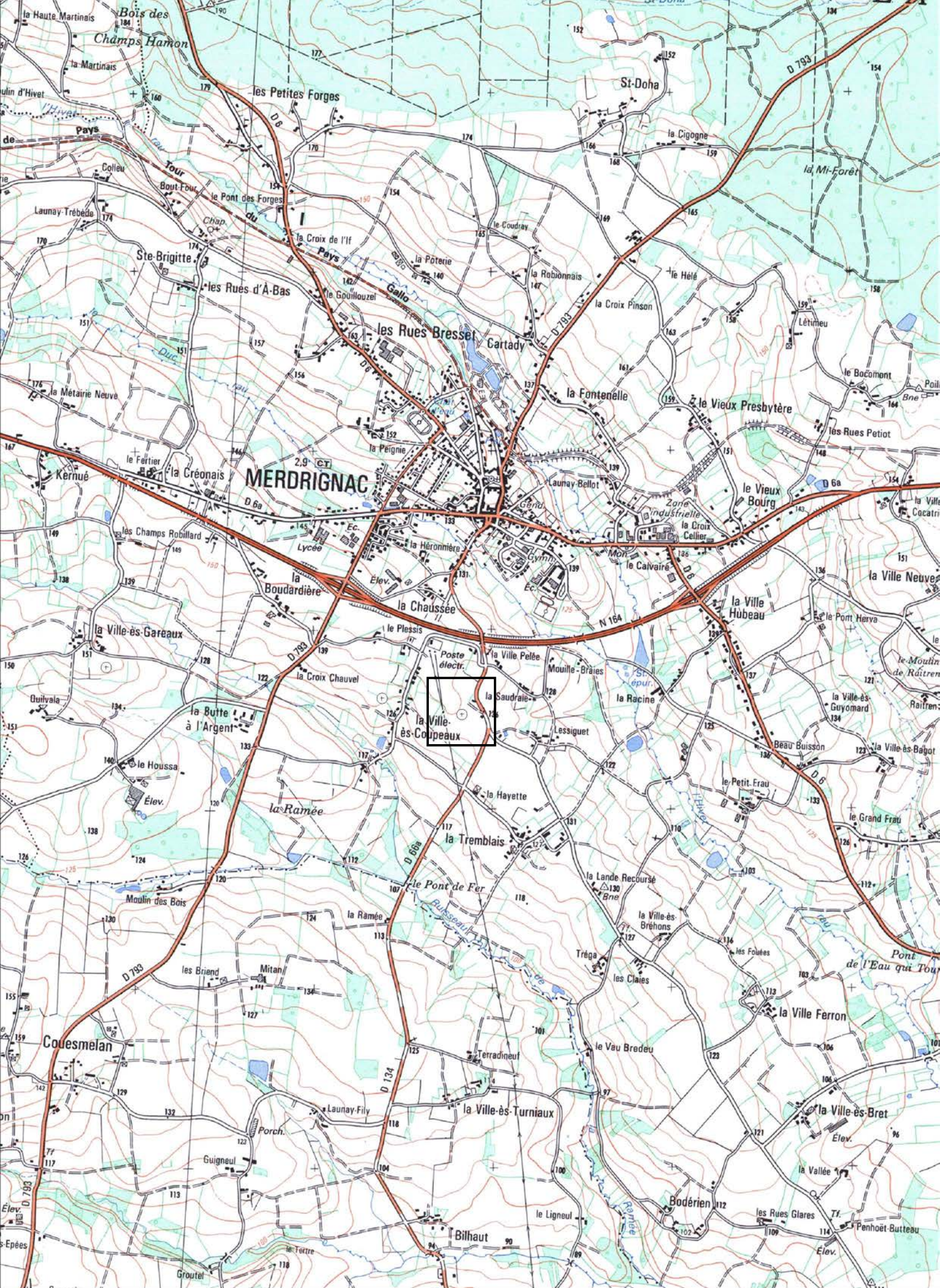
Commentaire général sur l'EA :

.....
.....
.....
.....
.....
.....

Cadre réservé au SRA

• N° Entité :

Modification



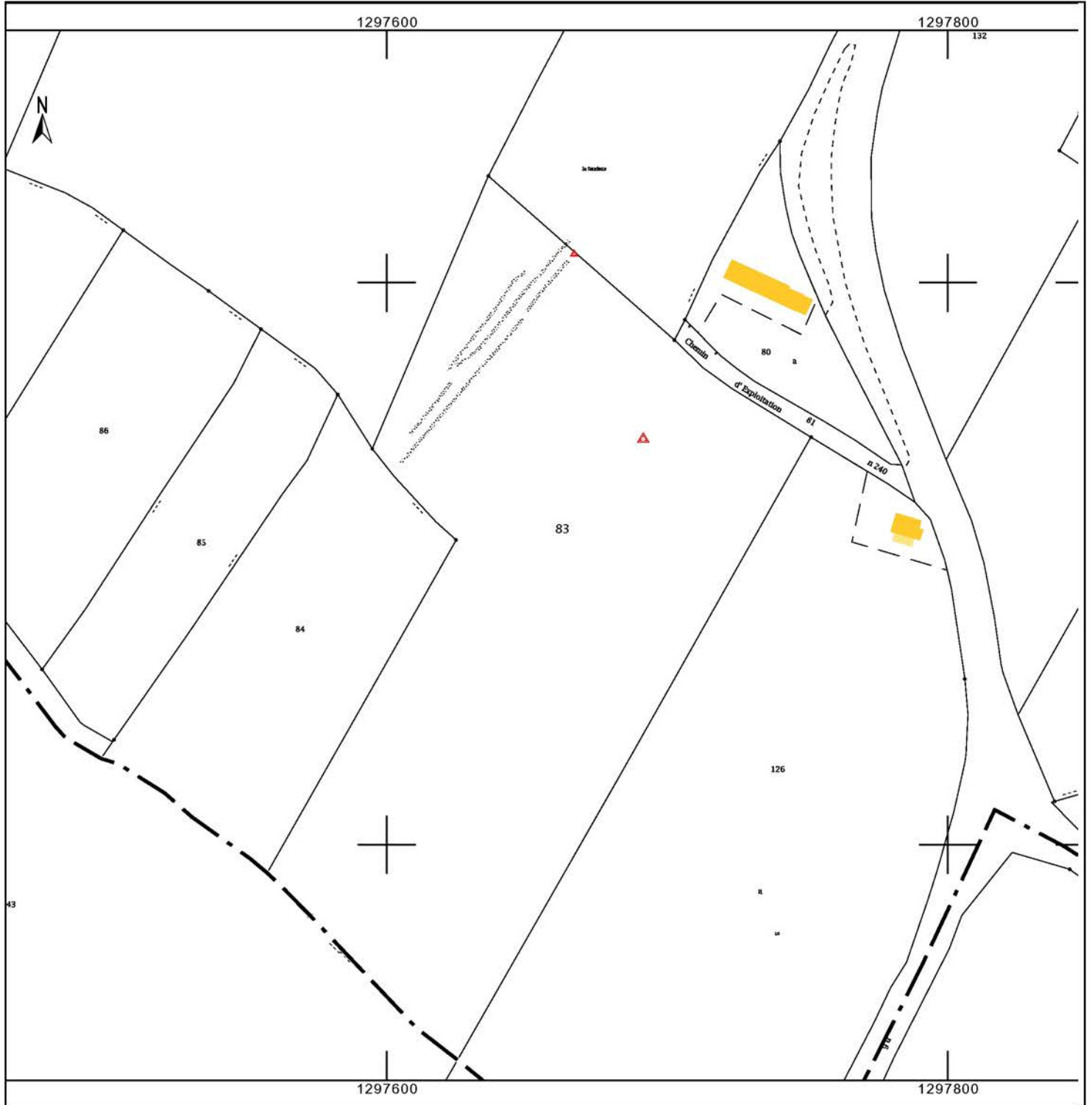
22147 - MERDRIGNAC

La Saudraie

Cadastre 2016 - section ZN

Doc . 2016

(D.A.O. Bansard - Bizien)



La Saudraie

Cordonnées Lambert II étendue :
X = 246,775 Y = 2364,322

Mission IGN de 2015



Colorimétrie et contraste modifiés