

BIZIEN-JAGLIN Catherine

PROSPECTION - INVENTAIRE

NORD DE LA HAUTE-BRETAGNE

***ARRONDISSEMENTS DE DINAN (22), SAINT-BRIEUC (22),
GUINGAMP (22), RENNES (35),
FOUGERES (35), SAINT-MALO (35)***


REGION BRETAGNE

2013

AUTORISATION N° 2013-003 du 31 janvier 2013

TOME 1/6

**PRESENTATION ET COMPILATION DES FICHES D'ILLE-ET-VILAINE ET DU
FINISTERE**



Avec l'aide de :

***MINISTERE DE LA CULTURE
D.R.A.C. BRETAGNE
S.R.A. BRETAGNE***





Conditions d'utilisation des documents

Les rapports d'opération archéologique (diagnostic, fouille, document final de synthèse, sondage, sauvetage...) sont des documents administratifs communicables au public, en application de la loi n° 78-753 du 17 juillet 1978 modifiée et portant diverses mesures d'amélioration des relations entre l'administration et le public. L'accès à ces documents administratifs s'exerce auprès des administrations qui les ont élaborés ou qui les détiennent, au choix du demandeur et dans la limite de leurs conditions d'accueil. La mise en ligne des rapports **par le SRA Bretagne** a pour objectif de faciliter cette consultation.

La consultation et l'utilisation de ces rapports s'effectuent dans le respect des dispositions du code de la propriété intellectuelle relatives aux droits des auteurs. Notamment en application de l'article L.122-5 du code de la propriété intellectuelle, cela implique que :

- 1) les prises de notes et les copies ou autres formes de reproduction sont autorisées dans la mesure où elles sont strictement réservées à l'usage privé du copiste et non destinées à une utilisation collective;
- 2) toute reproduction du texte, accompagnée ou non de photographies, cartes ou schémas, n'est possible que dans le cadre de courtes citations qui doivent être justifiées, par exemple par le caractère scientifique de l'œuvre à laquelle elles sont incorporées, et sous réserve de l'indication claire du nom de l'auteur et de la source (références exactes et complètes de l'auteur, de son organisme d'appartenance et du rapport);
- 3) la représentation ou la reproduction d'extraits est possible à des fins exclusives d'illustration dans le cadre de l'enseignement et de la recherche, dès lors que le public auquel elle est destinée est majoritairement composé d'élèves, d'étudiants, d'enseignants ou de chercheurs directement concernés, et que son utilisation ne donne lieu à aucune exploitation commerciale.

Le non-respect de ces règles constitue le délit de contrefaçon prévu et sanctionné par les articles L.335-2, L.335-3 et suivants du code de la propriété intellectuelle.

Renseignement :

DRAC Bretagne : <http://www.culture.gouv.fr/Regions/Drac-Bretagne>

Service Régional de l'Archéologie - Centre de documentation archéologique

Campus universitaire de Beaulieu - Avenue Charles Foulon - 35700 Rennes

PROSPECTION - INVENTAIRE DU NORD DE LA HAUTE - BRETAGNE 2013

TOME 1 : Présentation et compilation des fiches d'Ille-et-Vilaine et du Finistère

TOME 2 : Compilation des fiches des Côtes-d'Armor

Communes de Andel à Lamballe

TOME 3 : Compilation des fiches des Côtes-d'Armor

Communes de Langoat à Mantallot

TOME 4 : Compilation des fiches des Côtes-d'Armor

Communes de Mégrit à Plérin

TOME 5 : Compilation des fiches des Côtes-d'Armor

Communes de Plestan à Saint-Gilles-les-Bois

TOME 6 : Compilation des fiches des Côtes-d'Armor

Communes de Saint-Gilles-les-Bois à Yvignac



PREFET DE LA REGION BRETAGNE

**le Préfet de la région de Bretagne,
Préfet d'Ille-et-Vilaine,**

ARRETE n° 2013-003

VU le code du patrimoine, notamment son livre V et en particulier les articles L531-9 et L531-15 ;

VU le décret n° 65-48 du 8 janvier 1965 modifié pris pour l'exécution du livre II du Code du travail (hygiène et sécurité sur les chantiers de travaux) ;

VU le décret n° 94-423 du 27 mai 1994 portant création des organismes consultatifs en matière d'archéologie nationale ;

VU le décret n° 2010-146 du 16 février 2010 modifiant le décret n° 2004-374 du 29 avril 2004 relatif aux pouvoirs des préfets, à l'organisation et à l'action des services de l'Etat dans les régions et départements,

VU l'arrêté préfectoral n° 2010 S.G.A.R./DRAC/DSG en date du 14 décembre 2010 portant délégation de signature à M. François ERLÉNACH, directeur régional des affaires culturelles de Bretagne,

VU l'arrêté préfectoral n° 2011-2208 S.G.A.R./DRAC/DSG en date du 18 mars 2011 portant subdélégation de signature paru au recueil des actes administratifs n° 347 du 25 mars 2011.

ARRETE

Article 1^{er} : Madame BIZIEN-JAGLIN Catherine est autorisée à procéder, en qualité de responsable scientifique, à une opération de prospection diachronique à partir de la date de notification du présent arrêté jusqu'au 31/12/2013 :

Intitulé de l'opération : Nord de la Haute-Bretagne

Région : Bretagne

Département : Côtes d'Armor - Ille-et-Vilaine

Commune :

Lieu-dit :

Cadastré : section : parcelles :

n°(s) de l'entité :

Coordonnées Lambert :

Programme :

Organisme de rattachement : C.E.R.A.A.

Article 2 : prescriptions générales

Les recherches sont effectuées sous la surveillance du conservateur régional de l'archéologie territorialement compétent, qui pourra imposer toutes prescriptions qu'il jugera utiles pour assurer le bon déroulement scientifique de l'opération.

A la fin de l'année, le responsable scientifique de l'opération adressera au conservateur régional de l'archéologie le rapport final de l'opération dont la présentation et le contenu sont définis par les dispositions de l'arrêté du 27 septembre 2004. Le rapport remis en trois exemplaires au format A4 papier, documents pliés inclus et un exemplaire au format PDF sur support numérique. Il donnera un inventaire de l'ensemble du mobilier recueilli et signalera les objets d'importance notable. Il indiquera les études complémentaires envisagées et le délai prévu pour la publication.

L'ensemble des documents relatifs à l'opération (notes, photographies, relevés, correspondances, ...) sera remis au conservateur régional de l'archéologie.

Le responsable scientifique de l'opération tiendra régulièrement informé le conservateur régional de l'archéologie de ses travaux et découvertes. Il lui signalera immédiatement toute découverte importante de caractère mobilier ou immobilier et les mesures nécessaires à la conservation provisoire de ces vestiges devront être prises en accord avec lui.

Article 3 : destination du matériel archéologique découverte

Le statut juridique et le lieu de dépôt du matériel archéologique découvert au cours de l'opération seront réglés conformément aux dispositions légales et réglementaires et aux termes des conventions passées avec les propriétaires des terrains concernés.

Article 4 : prescriptions / motivations / recommandations particulières à l'opération

La prospection avec un matériel permettant la détection d'objets métalliques à l'effet de recherches de monuments ou d'objets pouvant intéresser la Préhistoire, l'histoire, l'art, l'archéologie ou la numismatique est accordée, sans préjuger des autorisations écrites des propriétaires des terrains concernés, aux usagers désignés ci-après et sur les secteurs suivants pour vérification au sol :

- Thierry HUCK, domicilié : La Coudre – 35350 Saint-Méloir-des-Andes
- Daniel GILLET, domicilié : 57 rue du Verger – 35260 Cancale
pour les communes du secteur de Saint-malo
- Michel TOCQUE, domicilié : 9 rue Paul Féval – 22960 Pledran
pour les communes du secteur de Saint-Brieuc ;

Article 5 : Le Directeur régional des affaires culturelles est chargé de l'exécution du présent arrêté.

Fait à Rennes, le 31 janvier 2013

pour le Préfet de région,
pour le directeur régional des affaires culturelles
absent ou empêché,



Stéphane Deschamps
Conservateur régional de l'archéologie

Ont participé à la prospection-inventaire du Nord de la Haute-Bretagne en 2013

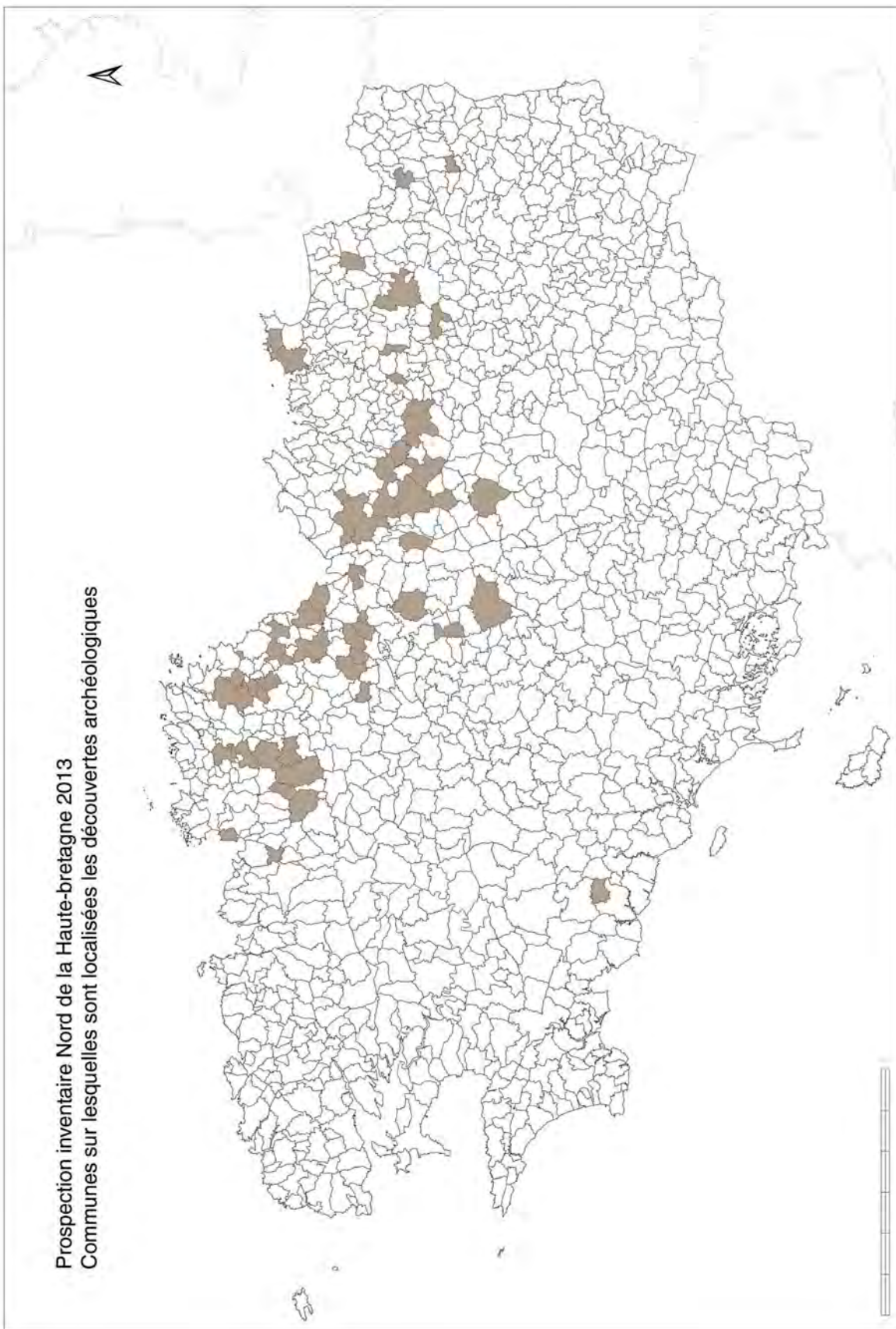
**J. Bansard
D. Brandily
C. Bizien-Jaglin
J. Garbarini
D. Gillet
D. Guérin
J.F. Helaudais
Th. Huck
M. Tocqué**

Les planches du rapport et la confection des dossiers ont été réalisées par :

**Catherine Bizien-Jaglin
Jacques Bansard
Daniel Guérin**

.

Prospection inventaire Nord de la Haute-bretagne 2013
Communes sur lesquelles sont localisées les découvertes archéologiques



Liste des sites faisant l'objet d'une déclaration de découverte archéologique en 2013

* indique les compléments d'information

Département des Côtes-d'Armor

	INSEE	COMMUNE	LIEUDIT	Type de prospection
1)	22002	ANDEL	Le Cellier	Prospection aérienne
2)	22004	BÉGARD	Kerebo	Prospection documentaire
3)	22011	BOQUEHO	Kernabat De Pitié	Prospection pédestre *
4)	22011	BOQUEHO	La Croix De Bois	Prospection aérienne
5)	22026	CALORGUEN	Bussu	Prospection aérienne
6)	22045	COHINIAC	Bel Orient	Prospection pédestre
7)	22045	COHINIAC	Kerpery	Prospection pédestre
8)	22045	COHINIAC	L'Hurmain	Prospection pédestre *
9)	22057	LE FAOUËT	Kerfreuzer	Prospection aérienne
10)	22063	GOMMENECH	Kerdoret	Prospection aérienne *
11)	22063	GOMMENECH	La Croix Rouge	Prospection aérienne
12)	22084	JUGON-LES-LACS	La Lande	Prospection aérienne
13)	22093	LAMBALLE	La Prée Longue	Prospection aérienne
14)	22093	LAMBALLE	La Villeneuve	Prospection aérienne
15)	22101	LANGOAT	Convenant Le Foll	Prospection documentaire
16)	22101	LANGOAT	Goaz Ar Gac	Prospection documentaire
17)	22101	LANGOAT	Quatre Vents	Prospection documentaire et péd.*
18)	22102	LANGOURLA	La Maçonais	Prospection documentaire
19)	22109	LANLOUP	Ar Runiou	Prospection aérienne
20)	22135	LOUARGAT	Le Cleuziou	Prospection documentaire
21)	22135	LOUARGAT	Quilinan	Prospection documentaire
22)	22136	LOUDÉAC	Ganland	Prospection aérienne
23)	22136	LOUDÉAC	Kerloïc	Prospection aérienne
24)	22136	LOUDÉAC	La Bellière	Prospection aérienne
25)	22136	LOUDÉAC	La Grande Ville Audrain	Prospection documentaire
26)	22136	LOUDÉAC	La Ville Calair Cadéac	Prospection aérienne
27)	22136	LOUDÉAC	Le Feu Du Breuil	Prospection aérienne
28)	22141	MANTALLOT	Penn ar Guer	Prospection documentaire
29)	22141	MANTALLOT	Penn ar Guer	Prospection documentaire
30)	22145	MÉGRIT	est du bourg	Prospection aérienne
31)	22147	MERDRIGNAC	Les Rues Petiot	Prospection aérienne
32)	22164	PÉDERNEC	Coat Ar Cleuziou	Prospection documentaire
33)	22170	PLAINE-HAUTE	Carbin (1)	Prospection aérienne
34)	22170	PLAINE-HAUTE	Carbin (2)	Prospection aérienne
35)	22170	PLAINE-HAUTE	Les Landelles	Prospection aérienne
36)	22170	PLAINE-HAUTE	Poste électrique	Prospection aérienne*
37)	22177	PLÉGUIEN	Le Roha	Prospection documentaire
38)	22177	PLÉGUIEN	Penquer 4	Prospection documentaire
39)	22182	PLÉLO	La Rue Au Fort	Prospection documentaire, péd
40)	22182	PLÉLO	la Ville Noro	Prospection pédestre*
41)	22182	PLÉLO	La Ville Rouault	Prospection pédestre
42)	22182	PLÉLO	L'Hôtellerie	Prospection pédestre
43)	22185	PLÉNÉE-JUGON	La Mont Forière	Prospection aérienne
44)	22187	PLÉRIN	Daniel	Prospection pédestre*
45)	22187	PLÉRIN	La Ville Guérin	Prospection aérienne
46)	22193	PLESTAN	L'Aumône	Prospection aérienne*
47)	22193	PLESTAN	Le Clos Brûlé	Prospection aérienne
48)	22203	PLOEUC-SUR-LIÉ	Le Clos Clochet	Prospection aérienne
49)	22203	PLOEUC-SUR-LIÉ	Le Hourme	Prospection aérienne
50)	22228	PLOUNÉVEZ-MOËDEC	La Métairie Neuve	Prospection pédestre
51)	22228	PLOUNÉVEZ-MOËDEC	Saint Ethurien	Prospection documentaire
52)	22232	PLOURHAN	Saint Maudez	Prospection pédestre *
53)	22233	PLOURIVO	Keriel (2)	Prospection aérienne
54)	22239	PLUMAUDAN	La Chèze -la touche	Prospection aérienne*
55)	22239	PLUMAUDAN	Percoult	Prospection aérienne*
56)	22240	PLUMAUGAT	La Tansolière	Prospection aérienne
57)	22251	PORDIC	La Fontaine Des Croix	prospection aérienne
58)	22254	PRAT	Coadélan	Prospection documentaire
59)	22254	PRAT	Goajénégan	Prospection documentaire

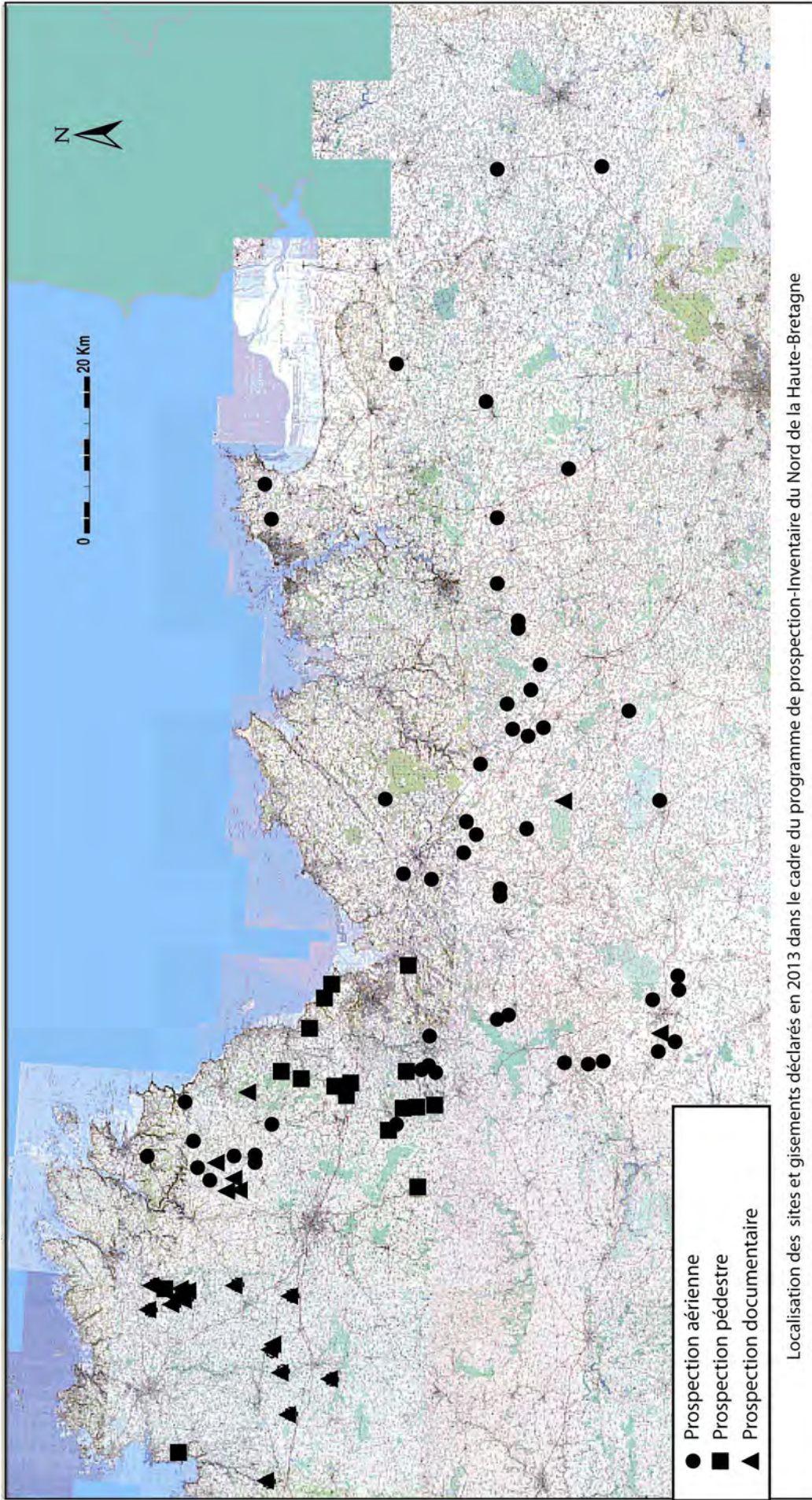
60)	22254	PRAT	Goaz An Floc'H	Prospection documentaire
61)	22256	QUEMPEL-GUÉZENNEC	Ar Pridic	Prospection aérienne
62)	22261	QUINTENIC	La Cour Gallon	Prospection aérienne
63)	22287	SAINT-DONAN	Le Tertre Huet	Prospection pédestre
64)	22293	SAINT-GILLES-LES-BOIS	Goaz An Zal	Prospection documentaire
65)	22293	SAINT-GILLES-LES-BOIS	Guévez	Prospection documentaire
66)	22293	SAINT-GILLES-LES-BOIS	Kerhars	Prospection documentaire
67)	22293	SAINT-GILLES-LES-BOIS	Kerhélary	Prospection documentaire
68)	22307	SAINT-JULIEN	La Rencontre	Prospection aérienne
69)	22330	SAINT-THÉLO	La Motte D'A Bas	Prospection aérienne
70)	22330	SAINT-THÉLO	Le Bouffo	Prospection aérienne
71)	22335	SENVEN-LÉHART	Kerbaden	Prospection pédestre
72)	22337	SÉVIGNAC	la butte	Prospection aérienne
73)	22337	SÉVIGNAC	Le Beaujosse	Prospection aérienne
74)	22337	SÉVIGNAC	Le Traversin	Prospection aérienne
75)	22345	TRÉBRY	La Cabane	Prospection aérienne
76)	22345	TRÉBRY	Le Bois Aubay	Prospection aérienne
77)	22348	TRÉDIAS	Le Chênot	Prospection aérienne
78)	22349	TREDREZ-LOCQUEMEAU	Le Rest	Prospection documentaire et péd.
79)	22359	TRÉGROM	Rumérien	Prospection documentaire
80)	22366	TRÉMEL	Saint Maurice	Prospection documentaire
81)	22375	TRESSIGNAUX	bourg	Prospection aérienne
82)	22378	TRÉVÉREC	Kerpellen	Prospection aérienne
83)	22384	UZEL	La Ville Neuve	Prospection aérienne
84)	22389	YFFINIAC	Les Villes Hervé	Prospection documentaire péd.
85)	22390	YVIAS	Kernou Izellan	Prospection aérienne
86)	22391	YVIGNAC	Kerneuf	Prospection aérienne

Département du Finistère

	INSEE	COMMUNE	LIEUDIT	Type de prospection
87)	29234	REDENE	Liminec	Prospection pédestre

Département d'Ille-et-Vilaine

	INSEE	COMMUNE	LIEUDIT	Type de prospection
88)	35034	LA BOUSSAC	La Couture	Prospection aérienne
89)	35063	LA CHAPELLE-SAINT-AUBERT	Le Pont Notre Dame	Prospection aérienne
90)	35085	COMBOURG	Bel air	Prospection aérienne*
91)	35225	PLESDER	La Cocheriais	Prospection aérienne
92)	35257	SAINT-BRICE-EN-COGLÈS	La Vieuville	Prospection aérienne
93)	35263	SAINT-COULOMB	Les Boulais	Prospection aérienne
94)	35288	SAINT-MALO	Le Carouget	Prospection aérienne
95)	35337	TINTÉNIAC	Sud bourg	Prospection aérienne



RAPPEL DES PROBLEMATIQUES

La problématique de base, à l'origine de toutes les autres, est l'étude de l'occupation du Nord de la Haute-Bretagne.

Les données collectées génèrent sans cesse de nouvelles pistes de recherches qui se regroupent au sein de thèmes :

- Localisation de nouveaux sites et gisements, notamment dans les zones de moindre densité.

Objectif premier de la prospection-inventaire, la recherche couvre, au moins pour la prospection aérienne, toute la zone du Nord de la Haute Bretagne ainsi que le Goëlo. Elle est également accentuée sur les zones de moindre densité.

- Homogénéisation des données :

Les données issues d'opportunités de terrain sont souvent trop disparates pour être directement confrontées. La recherche orientée vers la détermination d'éléments dateurs sur les enclos d'une part et de structures sur les gisements d'autre part permet, petit à petit, d'harmoniser les données.

- Datation des enclos et anomalies reconnues d'avion : Cette réflexion sur la typologie et la chronologie des enclos est menée par la collecte de mobilier et un contrôle au sol des anomalies repérées en aérien.

- Complément de données sur les sites et gisements déjà connus par la collecte de mobilier : Cette progression passe par le survol des sites.

- Optimisation des données:

La prospection s'inscrit ici comme le moyen de recenser le maximum d'informations avant disparition des données archéologiques accessibles, par le fait de l'érosion, des pratiques agricoles, des aménagements. Nombre de sites bien recensés ne laissent actuellement plus de traces au sol. C'est également dans cette problématique que s'inscrit l'étude et le suivi des sites sur le long terme. La localisation d'un gisement, d'un site, ne suffit pas à définir son emprise réelle, sa chronologie, sa fonction, son importance scientifique.

LA PROSPECTION EN 2013

L'opération a bénéficié d'un financement du Ministère de la Culture, pour un montant total de 5500 euros.

La totalité des vues présentes dans ce rapport sont des clichés numériques. Les clichés originaux sont joints au rapport sur un support CD. L'intérêt de la photographie numérique est aussi, par traitement de l'image, la possibilité de valoriser ou de faire apparaître des structures trop peu définies sur le cliché initial.

Les extrait cadastraux utilisés ont été chargé sur le site du Ministère des finances : Cadastrer.gouv.fr.

Pour chaque site, nous avons consulté les données photographiques mises en ligne sur Internet par le site de l'IGN **Géoportail** ou la couverture aérienne de 2011 est directement accessibles et sur le site Google qui présentent la couverture aérienne de l'IGN 2003. Les autres clichés de l'IGN disponible n'ont été consultés que ponctuellement en cas de doute. Les cadastres napoléoniens ont tous été consultés mais ne sont pas été figurés sur les plans.

Le report sur les plans cadastraux des enclos a été fait manuellement en utilisant la méthode des alignements. Les traces sombres, probablement fossoyées ont été représentées en pointillés, les traces claires correspondant à des substructions ou talus arasés en noir. Les traces douteuses sont figurées en tirets. Les gisements sont représentés par des hachures serrées.

RESULTATS DE LA CAMPAGNE DE 2013

95 sites font l'objet de déclarations de découvertes en 2013. Les principaux résultats figurent dans le tableau 1 et la liste des sites faisant l'objet d'une déclaration de découverte archéologique en 2013.

Malgré la baisse des moyens financiers, 1000 euros par rapport aux années précédentes, le nombre de données nouvelles correspond à un même ordre de grandeur. Nous avons en effet intégré à ce dossier des sites et enclos déjà connus par un des prospecteurs.

	COTES-D'ARMOR	FINISTERE	ILLE-ET-VILAINE	TOTAUX
Aérienne	48 dont 4 compl. info	0	8 dont 1 compl. info	56 dont 5 compl. info
Documentaire	26	0	0	26
Pédestre	12 dont 5 compl. info	1	0	13 dont 5 compl. info
Totaux	86 dont 9 compl. info	1	8 dont 1 compl. info	95 dont 10 compl. info

Complément d'information = compl. info

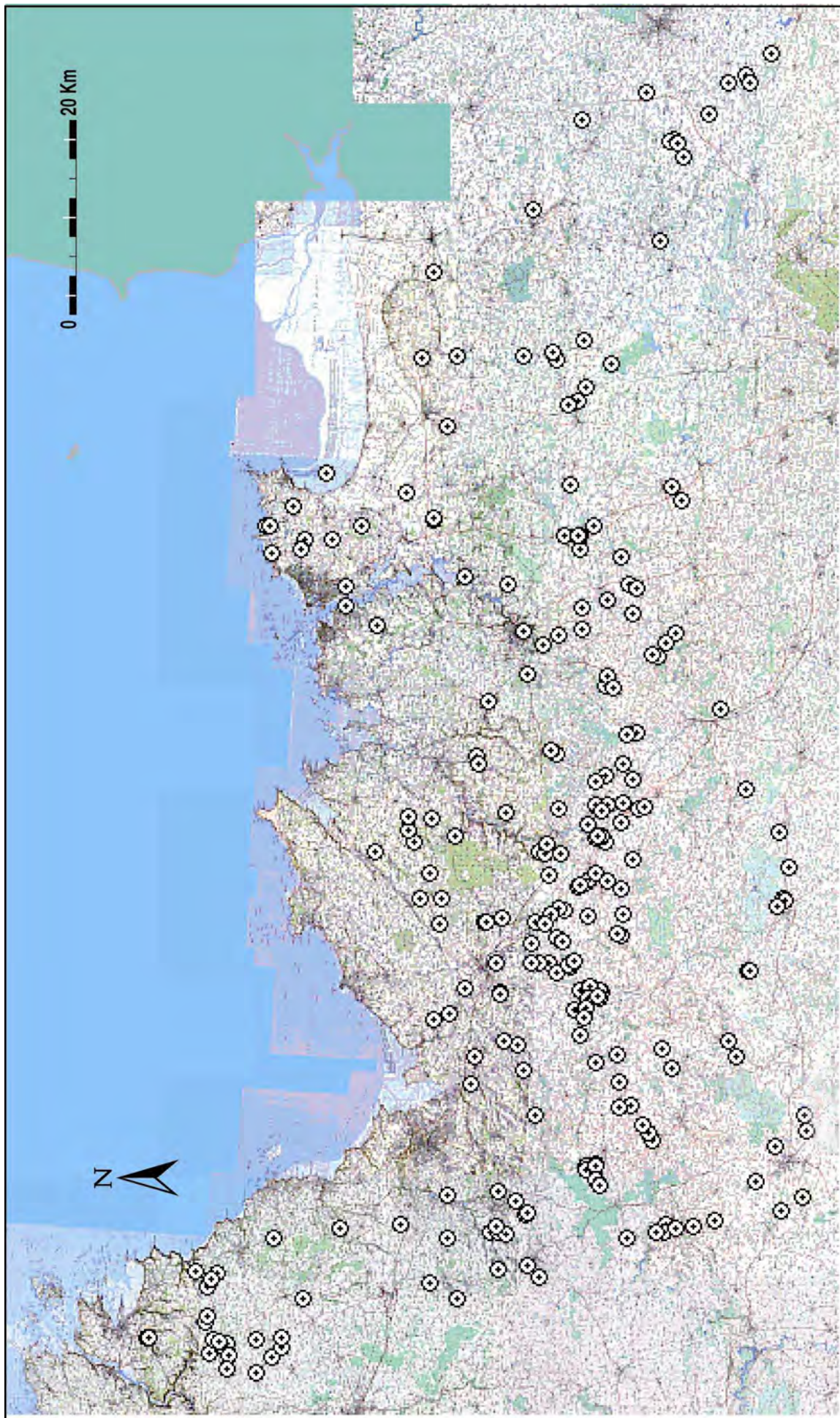
Tableau 1 : Récapitulatif méthodologique des prospections en 2013

LA PROSPECTION AERIENNE

Le départ des vols s'effectue à partir de l'aéro-club de Dinan - Trélivan qui a le mérite d'être proche de l'épicentre de notre rayon d'action. Cette année, seulement une vingtaine d'heure de vols a été effectuée. La baisse de budget en ait l'explication.

Les conditions météorologiques ont été déplorables durant le printemps 2013. Cependant, l'anticyclone établie à partir de début juillet a inversé la tendance. La maturation des plantes, bien que tardive (environ 3 semaines par rapport à la normale) a donné des conditions, sinon propices, du moins acceptables pour la révélation des enclos. L'année 2013 peut donc être qualifiée de « moyenne ».

Ainsi 247 anomalies ont été observées. 61 correspondent à des structures déjà connues et 56 à des enclos ou structures inédits. Le reste est soit trop mal révélé, soit correspond à de l'ancien parcellaire.



Localisation des anomalies vues d'avion en 2013 dans le cadre du programme de prospection-Inventaire du Nord de la Haute-Bretagne

Date des vols	Nombre de données totales observées	Dont nombre de site déjà connus	Dont nombre d'enclos déclarés en 2013
5 juin 2013	2	2	0
14 juin 2013	7	1	1
21 juin 2013	15	1	4
26 juin 2013	13	4	0
4 juillet 2013	29	7	8
6 juillet 2013	22	6	11
11 juillet 2013	11	6	3
12 juillet 2013	21	8	5
13 juillet 2013	34	10	12
17 juillet 2013	29	4	5
19 juillet 2013	11	0	1
4 septembre 2013	30	9	2
5 septembre 2013	13	3	1
25 septembre 2013	9	1	2

Tableau 2 : Rythme de découvertes des données aériennes en 2013.

LA PROSPECTION DOCUMENTAIRE

Nous qualifions ainsi les recherches effectuées sur les sites Internet, tel Géoportail, Géobretagne, les pages Jaunes, Google earth etc....ainsi que les cadastres du XIXème siècle ou encore les couvertures aériennes vendues sur CD tel Photoexplorer. Consultés et dépouillés depuis plusieurs années, ces médias ont déjà livré nombres de données dont certaines ont fait l'objet de déclaration de découverte.

La complémentarité de cette méthode de recherche avec celles plus classiques de la prospection au sol ou aérienne n'est plus à démontrer. 26 données venant de ces dépouillement sont déclarées en 2013, dont plusieurs enclos signalés par M. Tocqué hors de notre zone de recherche mais qui sont exceptionnellement signalés dans ce rapport.

En tous les cas, il est nécessaire de confronter les données provenant des prospection pédestre ou aérienne avec ces données photographiques. Cette comparaison est réalisée systématiquement avec les couvertures aériennes de 2003, 2008 et 2011. La mise en ligne en 2013 de nombreuses couvertures IGN en libre accès ouvre de nouvelles perspectives. Si, il semble illusoire, car trop long, de consulter toutes les couvertures photo pour chaque site, l'utilisation du site Géobretagne, qui présente en vis a vis la couverture aérienne de 2008 (probablement) et une couverture des années 1950 permet une rapide confrontation des données.

Par contre à l'image de ce qui avait été fait dans le cadre du dépouillement systématique des clichés en ligne sur le site de Géoportail, nous envisageons le même type d'approche pour certaines couvertures aérienne telle celle de l'année 1976 par exemple.

LA PROSPECTION PEDESTRE

En 2013, la prospection pédestre a été limitée. L'humidité du printemps a considérablement freiné, voir interdit l'accès aux champs. Les actions menées sont essentiellement des recherches de gisement et des contrôles d'enclos utilisant les détecteurs de métaux.

Le secteur de Saint-Malo

Sur l'ensemble des communes du Pays de Saint-Malo, Th Huck et D. Gillet ont poursuivi le contrôle des sites et gisement connus suivant la démarche décrite en 2011.

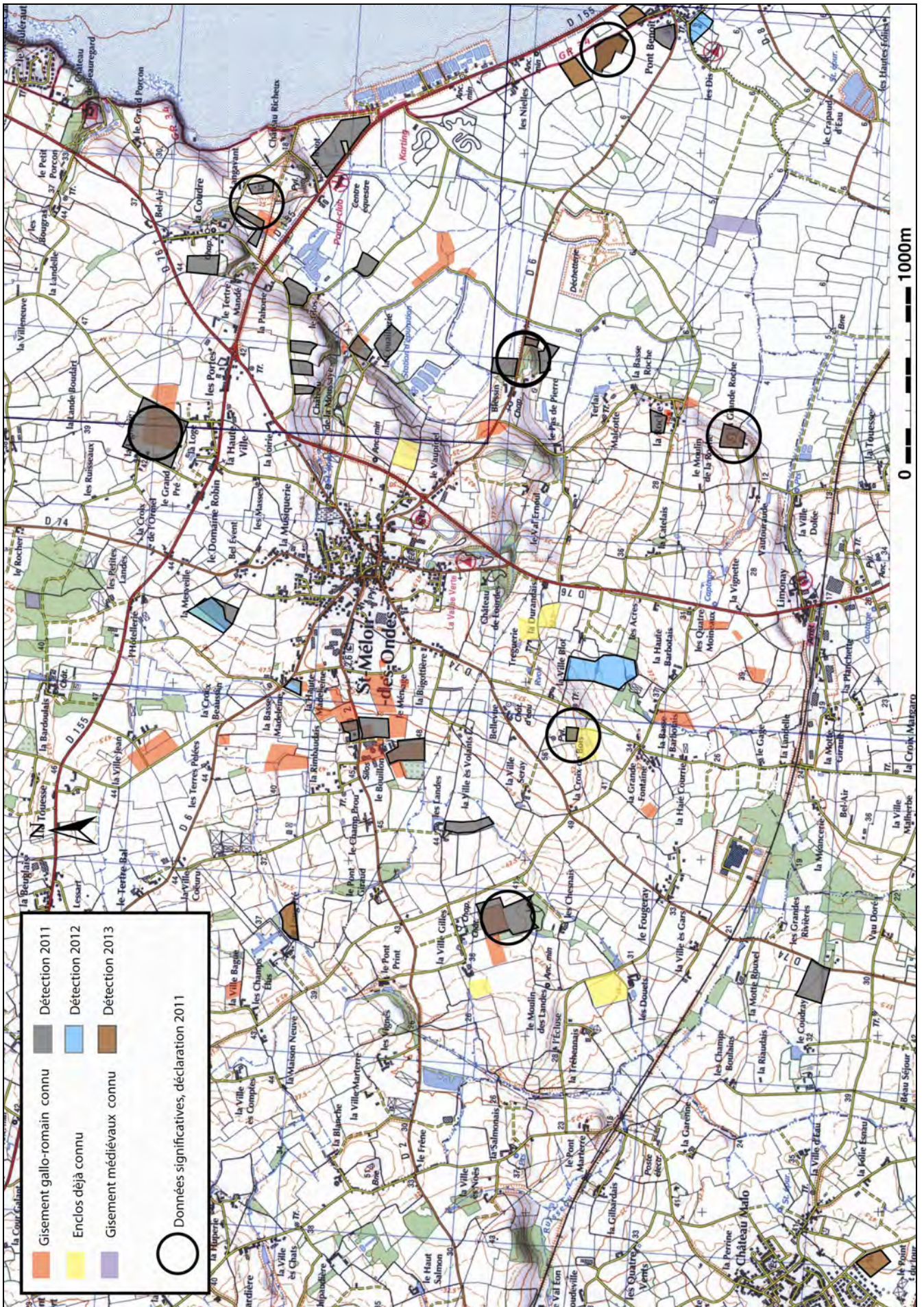
En 2013, avec moins de sortie du à la météo (10 groupes de parcelles et littoral), les résultats sont moindres. Le suivi des gisements n'a pas livré de données particulièrement intéressantes qui auraient put donner lieu à des déclaration de site archéologique. Pour l'essentiel le mobilier métallique collecté correspond à des doubles-tournois, boucles de harnais, de chaussure, balle de mousquet etc intéressant la période moderne et témoignant plutôt des activités du monde rural que de la présence d'un site. Ce mobilier est conservé au Ce.R.A.A. Dans de nombreux secteurs, ce type de prospection est totalement illusoire du fait des épandages de déchets urbains vendus comme amendement aux agriculteurs dans le dernier quart du vingtième siècle. Les déchets métalliques de tous ordres sont alors présents en grande quantité.



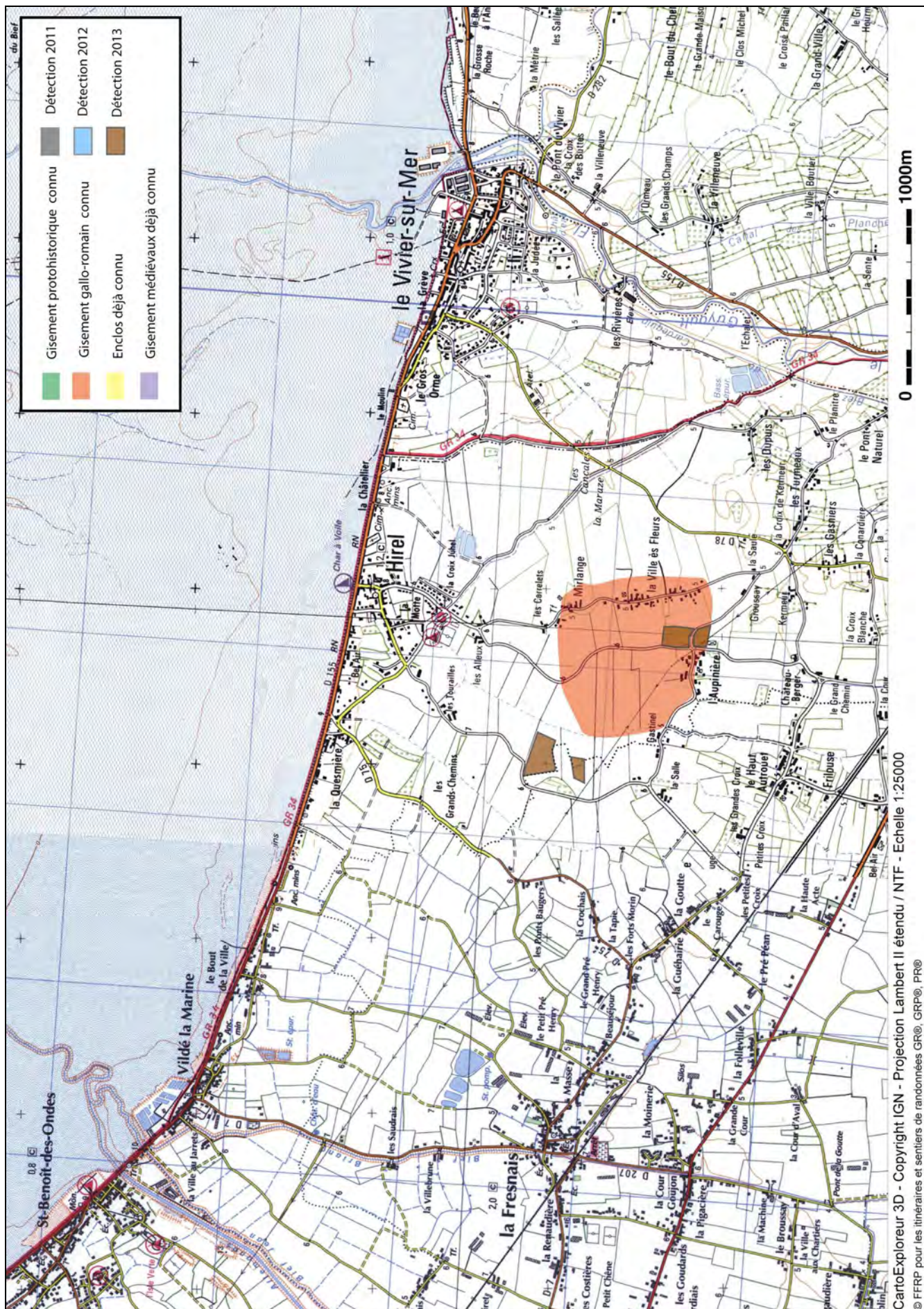
Exemple type de mobilier métallique collecté dans un champ ayant servi d'épandage aux déchets urbains : aluminium, fonte, pile etc...



Carte des parcelles visitées avec un appareil à détection de métaux en 2011 à 2013 secteur de Cancale.



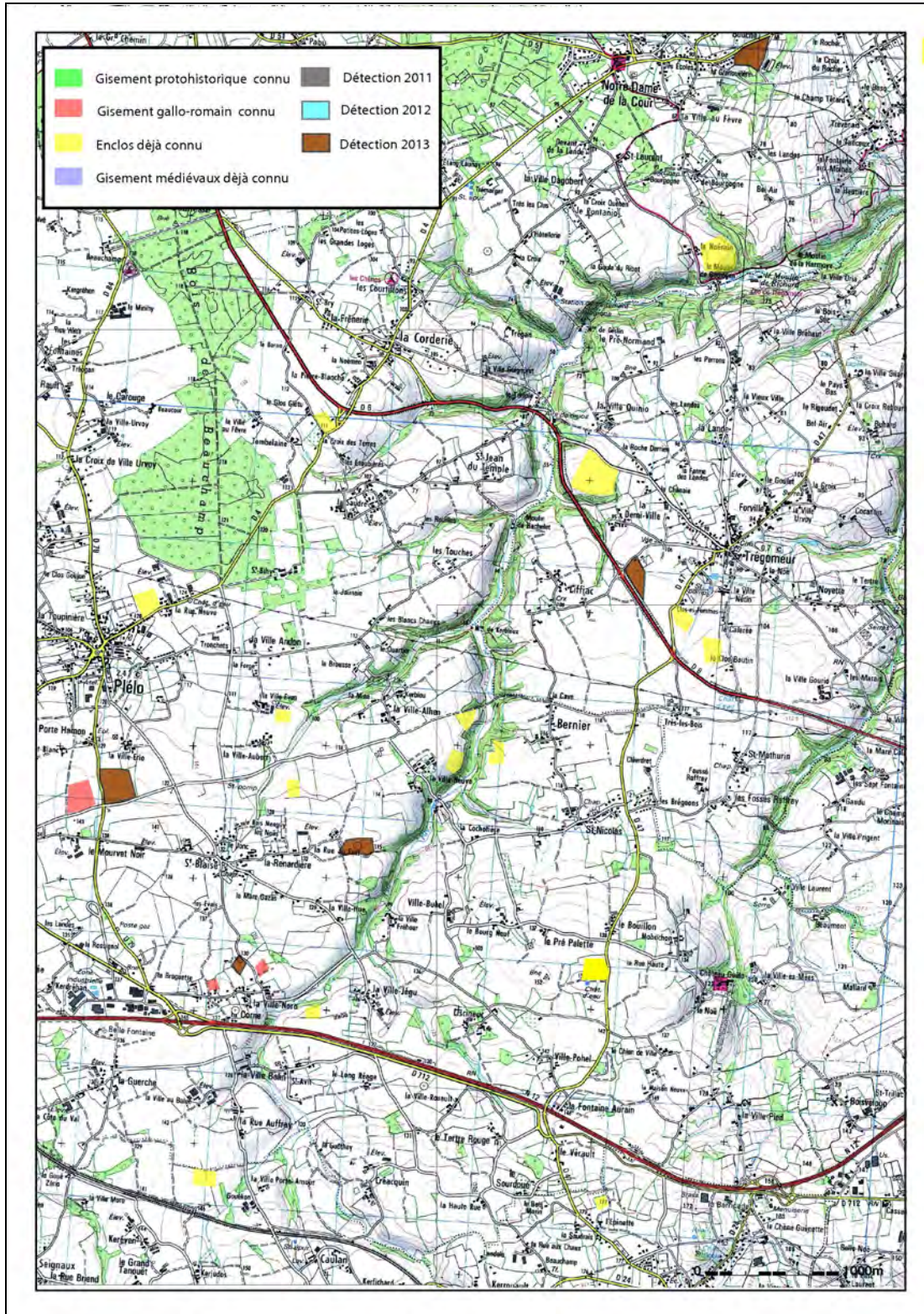
Carte des parcelles visitées avec un appareil à détection de métaux en 2011 à 2013
secteur de Saint-Méloir-des-Ordes



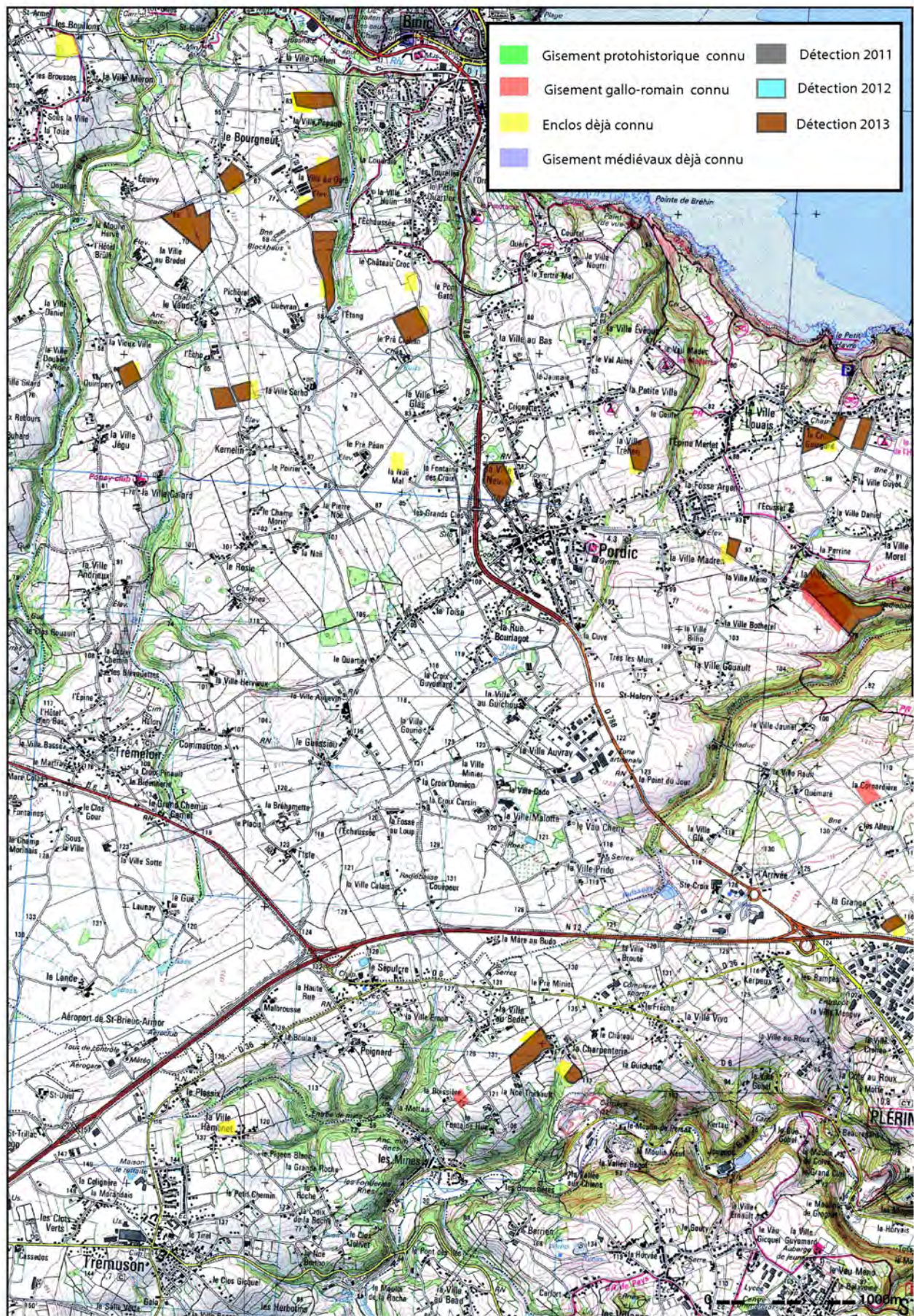
Carte des parcelles visitées avec un appareil à détection de métaux en 2013 – Secteur Hirel (35)

Le secteur de Saint-Brieuc

Dans la région de Saint-Brieuc, M. Tocqué développe une démarche similaire sur les communes de Pordic et Plérin en revisitant les enclos découverts ces dernières années. Ces visites aux sols ont pour objectif la caractérisation d'éventuels gisements et la recherche de mobilier dateur. Comme pour la région de Saint-Malo, très peu de donnée a été collecté dans le cadre de cette démarche. Il s'agit surtout de monnaies, ou petits objets de l'époque moderne.



Carte des parcelles visitées avec un appareil à détection de métaux en 2013 – Secteur Plélo (22)



Carte des parcelles visitées avec un appareil à détection de métaux en 2013 – Secteur Pordic (22)



Carte des parcelles visitées avec un appareil à détection de métaux en 2013 – Secteur Plérin (22)

Annexe

Liste des enclos et sites déjà inventoriés et revus d'avion en 2013, sans faire l'objet de déclaration de découverte car aucune information complémentaire n'a été observée.

Les clichés et le fichier excel d'indexation sont consultables sur le CD joint à ce rapport

	INSEE	COMMUNE	LIEUDIT
1)	22051	DOLO	La Touche Ès Gautier
2)	22051	DOLO	Le Bois Orieux
3)	22100	LANGAST	Bague
4)	22215	PLOUFRAGAN	L'échaussée
5)	22348	TRÉDIAS	La Douettée
6)	35280	SAINT-HILAIRE-DES-LANDES	La Poulardièrre
7)	35280	SAINT-HILAIRE-DES-LANDES	Le Clos
8)	35303	SAINT-OUEN-LA-ROUËRIE	La Martelais
9)	22056	ÉVRAN	La Garde
10)	22056	ÉVRAN	Saint René
11)	22057	LE FAOUËT	Kervoasdoué
12)	22057	LE FAOUËT	Feunteun Cam
13)	22084	JUGON-LES-LACS	Parga
14)	22084	JUGON-LES-LACS	Les Loges
15)	22093	LAMBALLE	Beau Séjour
16)	22093	LAMBALLE	Maubuchon
17)	22093	LAMBALLE	la chapelle
18)	22117	LANTIC	La Noérain
19)	22122	LAURENAN	Les Landes Poulain (2)
20)	22140	LA MALHOURE	La Ville Erhel
21)	22147	MERDRIGNAC	La Harmonie
22)	22165	PENGUILY	Colloué
23)	22184	PLÉMY	Launay Costio
24)	22184	PLÉMY	Forville
25)	22185	PLÉNÉE-JUGON	Le Frêche Court
26)	22185	PLÉNÉE-JUGON	La Mont Forière (2)
27)	22185	PLÉNÉE-JUGON	La Ville Hallade
28)	22185	PLÉNÉE-JUGON	La Chênaie Frétay
29)	22185	PLÉNÉE-JUGON	Rotouée
30)	22185	PLÉNÉE-JUGON	La Ville Josse
31)	22185	PLÉNÉE-JUGON	La Ville Poirier
32)	22185	PLÉNÉE-JUGON	Le Vieux Bourg
33)	22191	PLESSALA	Le Bos De Penhouët
34)	22193	PLESTAN	La Ville Barre
35)	22193	PLESTAN	La Roselais - Boudan
36)	22193	PLESTAN	La Cour D'À Bas
37)	22203	PLOEUC-SUR-LIÉ	La Saudrette
38)	22203	PLOEUC-SUR-LIÉ	Le Grand Roz
39)	22205	PLOREC-SUR-ARGUENON	La Division
40)	22222	PLOUHA	Kersaux
41)	22233	PLOURIVO	Keriel
42)	22239	PLUMAUDAN	Le Pont Cochard
43)	22258	QUESSOY	La Fosse Bily
44)	22258	QUESSOY	La Maison Neuve
45)	22263	LE QUIOU	Vieilles Cours
46)	22268	RUCA	Camillau
47)	22268	RUCA	Le Clos Noël
48)	22280	SAINT-CARNÉ	La Gautrais
49)	22280	SAINT-CARNÉ	Les Loges
50)	22293	SAINT-GILLES-LES-BOIS	Coat Martin
51)	22332	SAINT-TRIMOËL	Bonabri
52)	22369	TRÉMEUR	La Bénate et le clairay
53)	22369	TRÉMEUR	Le Fouteau
54)	22376	TRÉVÉ	Le Versant
55)	22391	YVIGNAC	La Ville Dagorn

56) 35172	MEILLAC	La Chauvais
57) 35179	MINIAC-MORVAN	Les Noës
58) 35179	MINIAC-MORVAN	Les Noës
59) 35222	PLEINE-FOUGÈRES	Colombel
60) 35226	PLEUGUENEUC	La Champagne De Moyac
61) 35226	PLEUGUENEUC	Colonne De Lorgeril

FICHE D'ENREGISTREMENT DE DECOUVERTE

Année : 2013

Première mention =

Données complémentaires =

Année de première mention =

N° de l'EA =

NOM DU REDACTEUR : Catherine Bizien-Jaglin

localisation Département : 22

commune principale: ...REDENE (29234)

Nom :

Lieu-dit de l'IGN et/ou adresse : Liminec

Commune principale	Lieu-dit du cadastre	Année	Section(s) . Parcelle (s)
REDENE		2013	66e ZE
			.

Commune (s)secondaire(s)	Lieu-dit du cadastre	Année	Section (s)	Parcelle (s)

IDENTIFICATION

DESCRIPTION (les affixes 1 et 2 sont à choisir dans la liste des affixes matière, morphologie ou autre)

Structures (illimité)	Doute	Affixe 1	Affixe 2	Quantité
gisement gallo-romain				

Commentaire sur les structures

- A proximité d'une enceinte de l'Age du fer signalée en 1990.
- Cet enclos ne présente aucune corrélation avec le parcellaire du cadastre de 1811.

INTERPRETATION (les affixes 1 et 2 sont à choisir dans la liste des affixes matière, morphologie ou autre)

Nature (limité à 2)	Affixe 1	Affixe 2	Quantité

Commentaire sur l'interprétation

MOBILIER Mobilier significatif (décrit et commenté) :

fgt de tegulae, briques

Contexte du mobilier :

Lieu de dépôt du mobilier :

CHRONOLOGIE gallo-romain

Période de début :	?	siècle :	date :
Période de fin :	?	siècle :	date :

Indicateur de période :

Attribution culturelle :

Commentaire sur la chronologie

GEOREFERENCES (Coordonnées de l'entité) :

Type de fond : IGN 1/25000^{ème} **Carte** :

Précision de l'emprise : Localisation connue et limites supposées

Coordonnées Lambert II étendu :

X du centroïde : 165,220

Y du centroïde : 2335,180

Z du centroïde : 69 m NGF

ETAT ACTUEL

Situation : plein air Grotte, abri, souterrain Immergé

<i>Topographie</i>	<i>Géologie</i>	<i>Géomorphologie</i>

Détruit : OUI NON

En élévation : OUI NON

CIRCONSTANCES DE DECOUVERTE

<i>Année de la découverte</i>	<i>Circonstance de la découverte</i>	<i>Inventeur/informateur</i>
2013	prospection pedestre	Jean-Luc Bizien-Jaglin

SOURCES :(mentionner documents bibliographiques, archives, cartes, plans, photographies etc...) :

notice	pages concernées

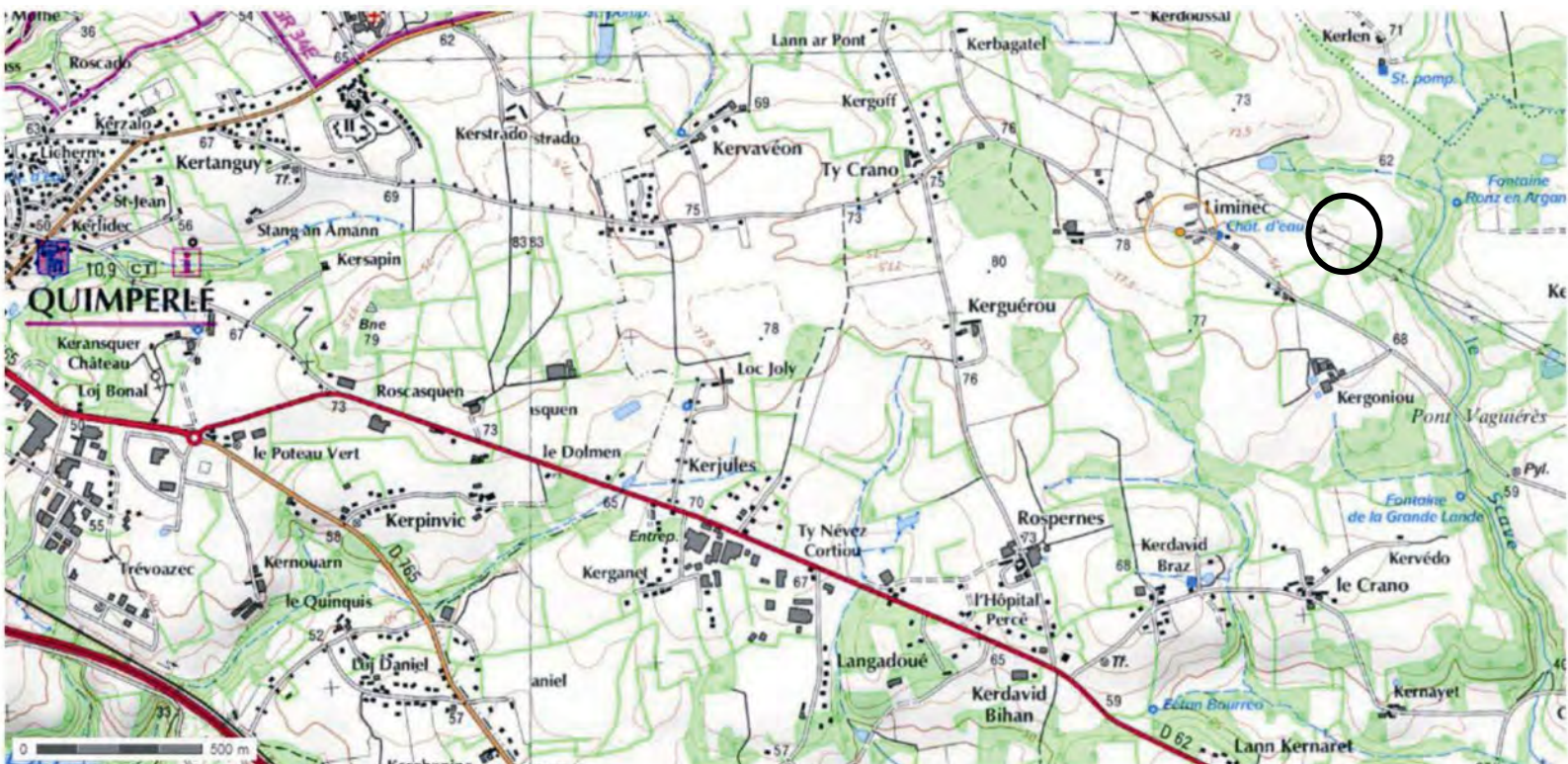
Commentaire général sur l'EA :

.....
.....
.....
.....
.....
.....

Cadre réservé au SRA

• N° Entité :

Modification



1215800

1216000

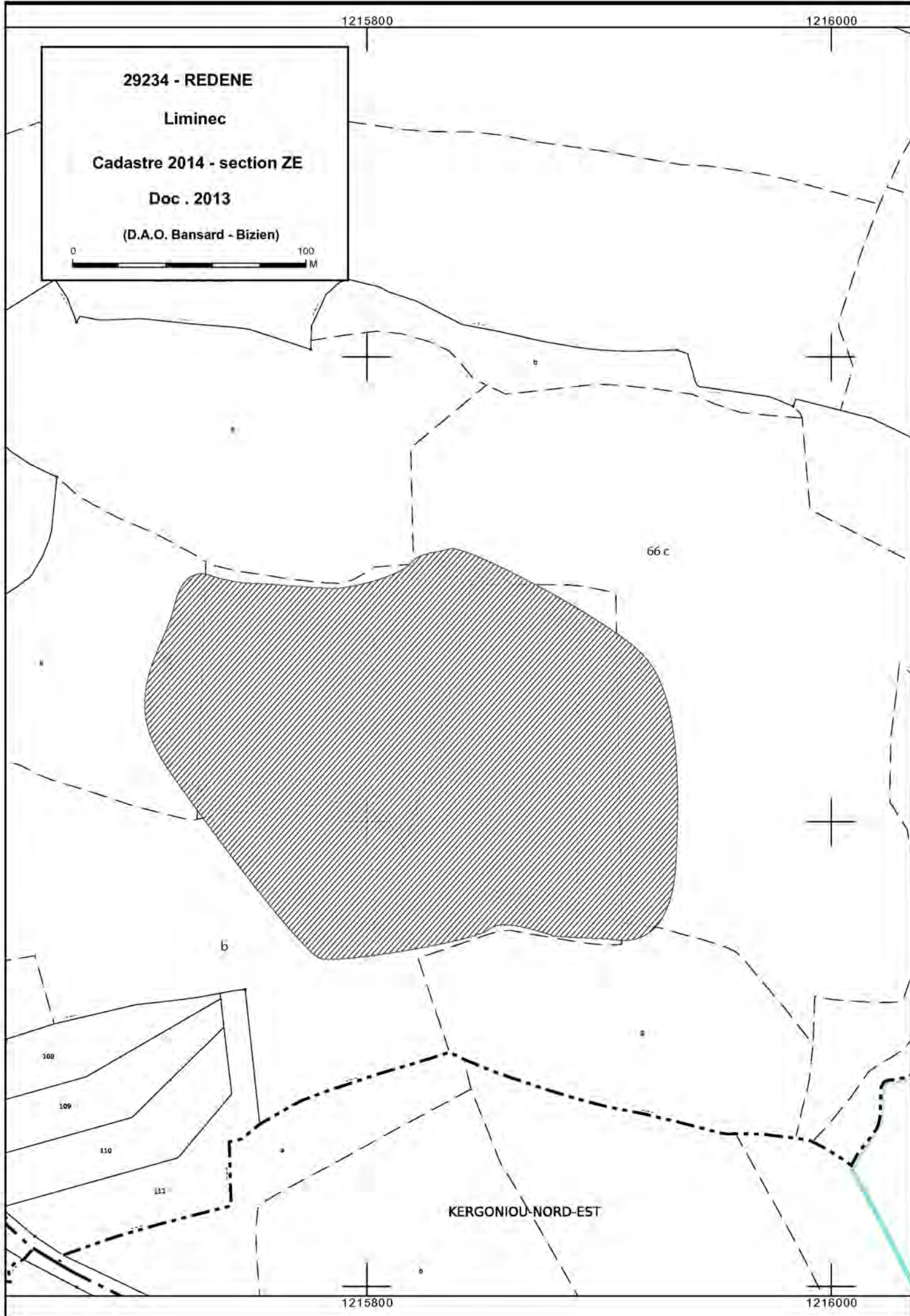
29234 - REDENE

Liminec

Cadastre 2014 - section ZE

Doc . 2013

(D.A.O. Bansard - Bizien)



1215800

1216000

FICHE D'ENREGISTREMENT DE DECOUVERTE

Année : 2013

Première mention = ■

Données complémentaires = □

Année de première mention =

N° de l'EA =

NOM DU REDACTEUR : Catherine Bizien-Jaglin

localisation Département : 35

commune principale: ...LA BOUSSAC (35034)

Nom :

Lieu-dit de l'IGN et/ou adresse : La Couture

Commune principale	Lieu-dit du cadastre	Année	Section(s) . Parcelle (s)
LA BOUSSAC		2013	612, 616, 617, 618, 620 A
			.

Commune (s)secondaire(s)	Lieu-dit du cadastre	Année	Section (s)	Parcelle (s)

IDENTIFICATION

DESCRIPTION (les affixes 1 et 2 sont à choisir dans la liste des affixes matière, morphologie ou autre)

Structures (illimité)	Doute	Affixe 1	Affixe 2	Quantité
enclos		rectangulaire		

Commentaire sur les structures

- Cet enclos ne présente aucune corrélation avec le parcellaire du cadastre de 19° siècle.

INTERPRETATION (les affixes 1 et 2 sont à choisir dans la liste des affixes matière, morphologie ou autre)

Nature (limité à 2)	Affixe 1	Affixe 2	Quantité

Commentaire sur l'interprétation

MOBILIER Mobilier significatif (décrit et commenté) :

Contexte du mobilier :	Lieu de dépôt du mobilier :
------------------------	-----------------------------

CHRONOLOGIE

Période de début :	?	siècle :	date :
Période de fin :	?	siècle :	date :

Indicateur de période :

Attribution culturelle :

Commentaire sur la chronologie

GEOREFERENCES (Coordonnées de l'entité) :

Type de fond : IGN 1/25000^{ème} **Carte** : 1216O - 1998

Précision de l'emprise : 90 m X 85 m **Localisation connue et limites supposées**

Coordonnées Lambert II étendu :

X du centroïde : 304,150

Y du centroïde : 2399,202

Z du centroïde : 30 m NGF

ETAT ACTUEL

Situation : plein air Grotte, abri, souterrain Immergé

<i>Topographie</i>	<i>Géologie</i>	<i>Géomorphologie</i>

Détruit : OUI NON

En élévation : OUI NON

CIRCONSTANCES DE DECOUVERTE

<i>Année de la découverte</i>	<i>Circonstance de la découverte</i>	<i>Inventeur/informateur</i>
21 juin 2013	Prospection aérienne	C. Bizien-jaglin

SOURCES :(mentionner documents bibliographiques, archives, cartes, plans, photographies etc...) :

<i>notice</i>	<i>pages concernées</i>
Cliché n°5694, 5695 du 21 juin 2013	

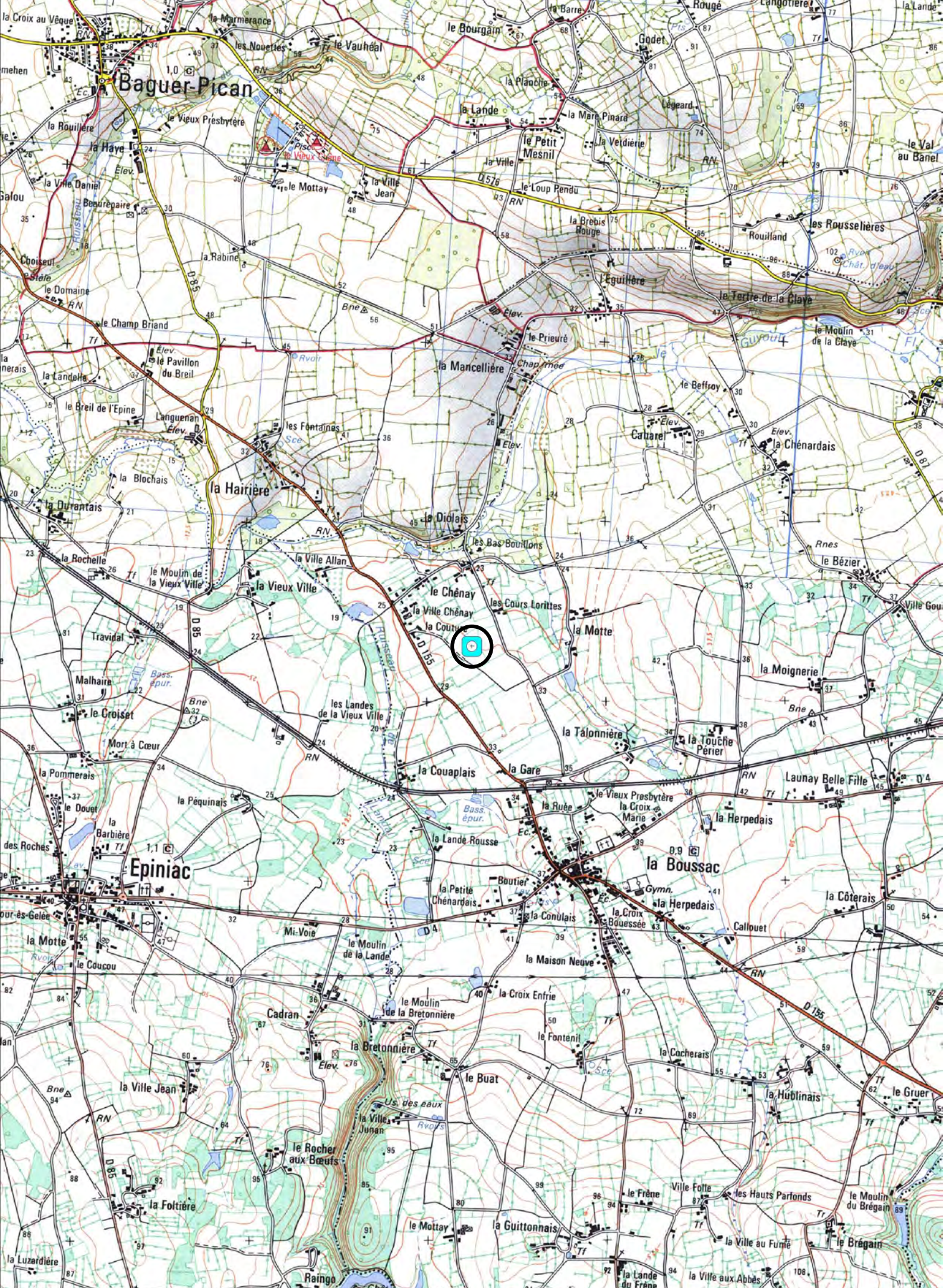
Commentaire général sur l'EA :

.....
.....
.....
.....
.....
.....

Cadre réservé au SRA

• N° Entité :

Modification




1355200

1355400

902

35034 LA BOUSSAC
La Couture
Cadastre 2013 - section A
Doc . 2013
(D.A.O. Bansard - Bizien)



1076

619



621

620

618

617

789

790

616

614

613

612

611

960

1081

610

964

966

967

972

971



969

977



1355200

1355400

680

8

900

897

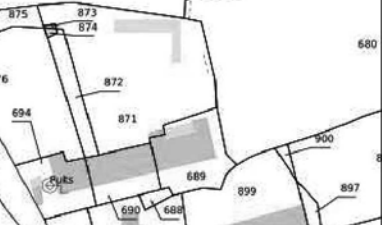
685

699

610

971

1355400



COUTURE

La Couture

Cordonnées Lambert II étendue :
X = 304,150 Y = 2399,202

Cliché C. Bizien-jaglin n° 5695 du 21 juin 2013



Colorimétrie et contraste modifiés



FICHE D'ENREGISTREMENT DE DECOUVERTE

Année : 2013

Première mention = ■

Données complémentaires = □

Année de première mention =

N° de l'EA =

NOM DU REDACTEUR : Catherine Bizien-Jaglin

localisation Département : 35 commune principale: ...LA CHAPELLE-SAINT-AUBERT (35063)

Nom : Lieu-dit de l'IGN et/ou adresse : Le Pont Notre Dame

Commune principale	Lieu-dit du cadastre	Année	Section(s) . Parcelle (s)
LA CHAPELLE-SAINT		2013	9a YI
			.

Commune (s)secondaire(s)	Lieu-dit du cadastre	Année	Section (s)	Parcelle (s)

IDENTIFICATION

DESCRIPTION (les affixes 1 et 2 sont à choisir dans la liste des affixes matière, morphologie ou autre)

Structures (illimité)	Doute	Affixe 1	Affixe 2	Quantité
enclos		rectangulaire		

Commentaire sur les structures

- Cet enclos ne présente aucune corrélation avec le parcellaire du cadastre de 1833.

INTERPRETATION (les affixes 1 et 2 sont à choisir dans la liste des affixes matière, morphologie ou autre)

Nature (limité à 2)	Affixe 1	Affixe 2	Quantité

Commentaire sur l'interprétation

MOBILIER Mobilier significatif (décrit et commenté) :

Contexte du mobilier :	Lieu de dépôt du mobilier :
------------------------	-----------------------------

CHRONOLOGIE

Période de début :	?	siècle :	date :
Période de fin :	?	siècle :	date :

Indicateur de période :

Attribution culturelle :

Commentaire sur la chronologie

GEOREFERENCES (Coordonnées de l'entité) :

Type de fond : IGN 1/25000^{ème} Carte : 13170 - 2002

Précision de l'emprise : 85 m X 85 m Localisation connue et limites supposées

Coordonnées Lambert II étendu :

X du centroïde : 329,085 Y du centroïde : 2373,387 Z du centroïde : 62, m NGF

ETAT ACTUEL

Situation : plein air Grotte, abri, souterrain Immergé

Topographie	Géologie	Géomorphologie

Détruit : OUI NON

En élévation : OUI NON

CIRCONSTANCES DE DECOUVERTE

Année de la découverte	Circonstance de la découverte	Inventeur/informateur
19/07/2013	Prospection aérienne	C. Bizien-Jaglin

SOURCES :(mentionner documents bibliographiques, archives, cartes, plans, photographies etc...) :

notice	pages concernées
Cliché n°8969 du 19/07/2013	

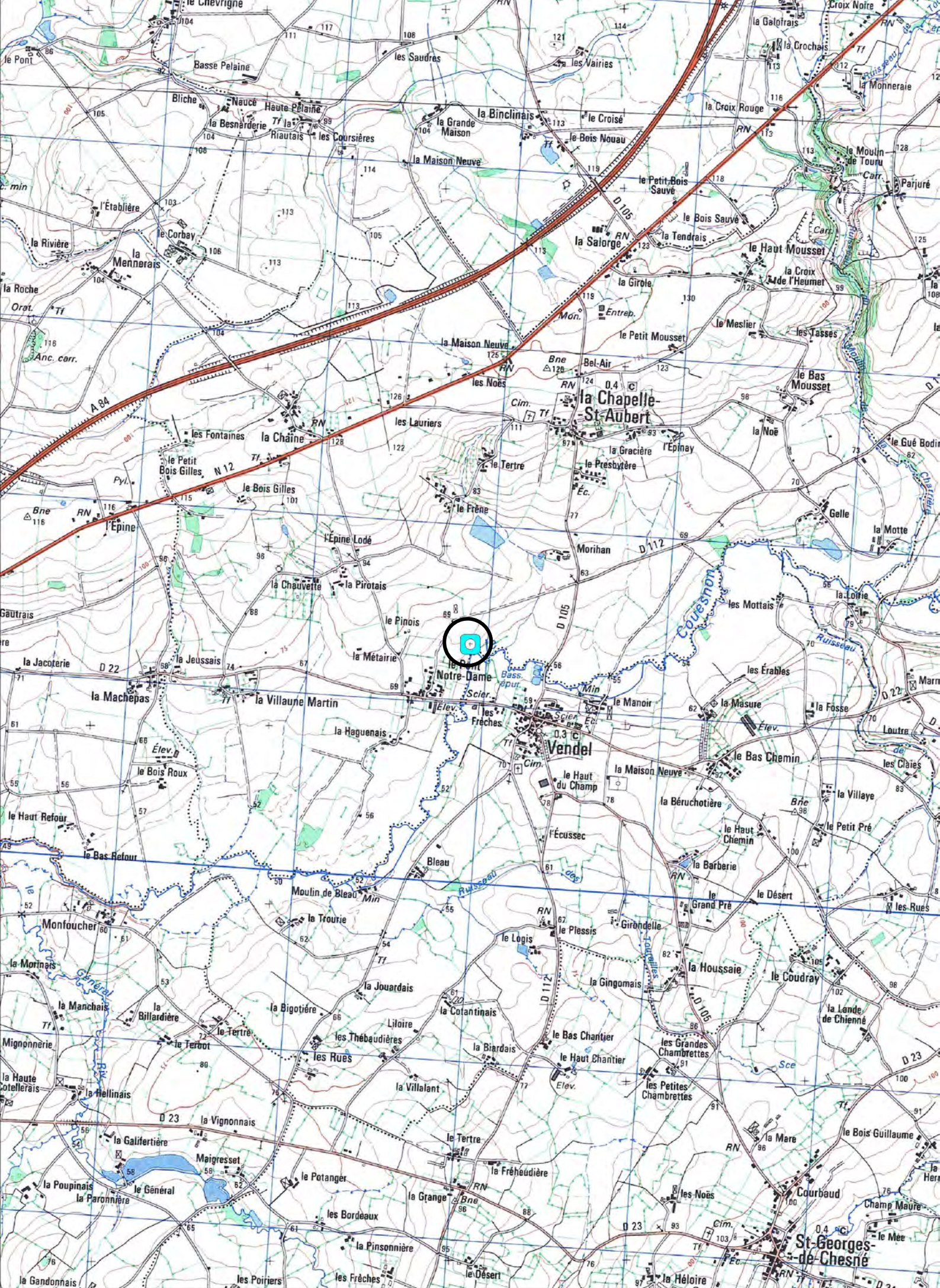
Commentaire général sur l'EA :

.....
.....
.....
.....
.....
.....

Cadre réservé au SRA

• N° Entité :

Modification



1379800

1380000



35063 LA CHAPELLE SAINT-AUBERT

Le Pont Notre Dame

Cadastre 2013 - section YI

Doc . 2013

(D.A.O. Bansard - Bizien)



LE PONT NOTRE-DAME

9 a



1379800

1380000

Le Pont Notre Dame


Cordonnées Lambert II étendue :

X = 329,085 Y = 2373,387

Cliché C. Bizien-Jaglin n° 8969 du 19/07/2013



Colorimétrie et contraste modifiés



FICHE D'ENREGISTREMENT DE DECOUVERTE

Année : 2013

Première mention =

Données complémentaires =

Année de première mention = 2008

N° de l'EA = 350850071

NOM DU REDACTEUR : Catherine Bizien-Jaglin

localisation Département : 22

commune principale: ...COMBOURG (35085)

Nom :

Lieu-dit de l'IGN et/ou adresse : Bel air

Commune principale	Lieu-dit du cadastre	Année	Section(s) . Parcelle (s)
COMBOURG		2013	184 AI
			.

Commune (s)secondaire(s)	Lieu-dit du cadastre	Année	Section (s)	Parcelle (s)

IDENTIFICATION

DESCRIPTION (les affixes 1 et 2 sont à choisir dans la liste des affixes matière, morphologie ou autre)

Structures (illimité)	Doute	Affixe 1	Affixe 2	Quantité
systeme d'enclos				
Commentaire sur les structures				
- complément sur un enclos déclaré en 2008.				
- Cet enclos ne présente aucune corrélation avec le parcellaire du cadastre de 19° s..				

INTERPRETATION (les affixes 1 et 2 sont à choisir dans la liste des affixes matière, morphologie ou autre)

Nature (limité à 2)	Affixe 1	Affixe 2	Quantité
Commentaire sur l'interprétation			

MOBILIER Mobilier significatif (décrit et commenté) :

Contexte du mobilier :	Lieu de dépôt du mobilier :
------------------------	-----------------------------

CHRONOLOGIE

Période de début :	?	siècle :	date :
Période de fin :	?	siècle :	date :

Indicateur de période :

Attribution culturelle :

Commentaire sur la chronologie

GEOREFERENCES (Coordonnées de l'entité) :

Type de fond : IGN 1/25000^{ème}

Carte : 12160 - 1998

Précision de l'emprise : 90 m X 90 m

Localisation connue et limites supposées

Coordonnées Lambert II étendu :

X du centroïde : 299,110

Y du centroïde : 2387,957

Z du centroïde : 72 m NGF

ETAT ACTUEL

Situation : plein air Grotte, abri, souterrain Immergé

Topographie	Géologie	Géomorphologie

Détruit : OUI NON

En élévation : OUI NON

CIRCONSTANCES DE DECOUVERTE

Année de la découverte	Circonstance de la découverte	Inventeur/informateur
11/07/2013	Prospection aérienne	C. Bizien-Jaglin

SOURCES :(mentionner documents bibliographiques, archives, cartes, plans, photographies etc...) :

notice	pages concernées
Cliché n°7599 du 11/07/2013	
Bizien-Jaglin Catherine, 2009 - La prospection archéologique dans le nord de la Ha 2008, Les Dossiers du Ce.R.A.A., n°37.	

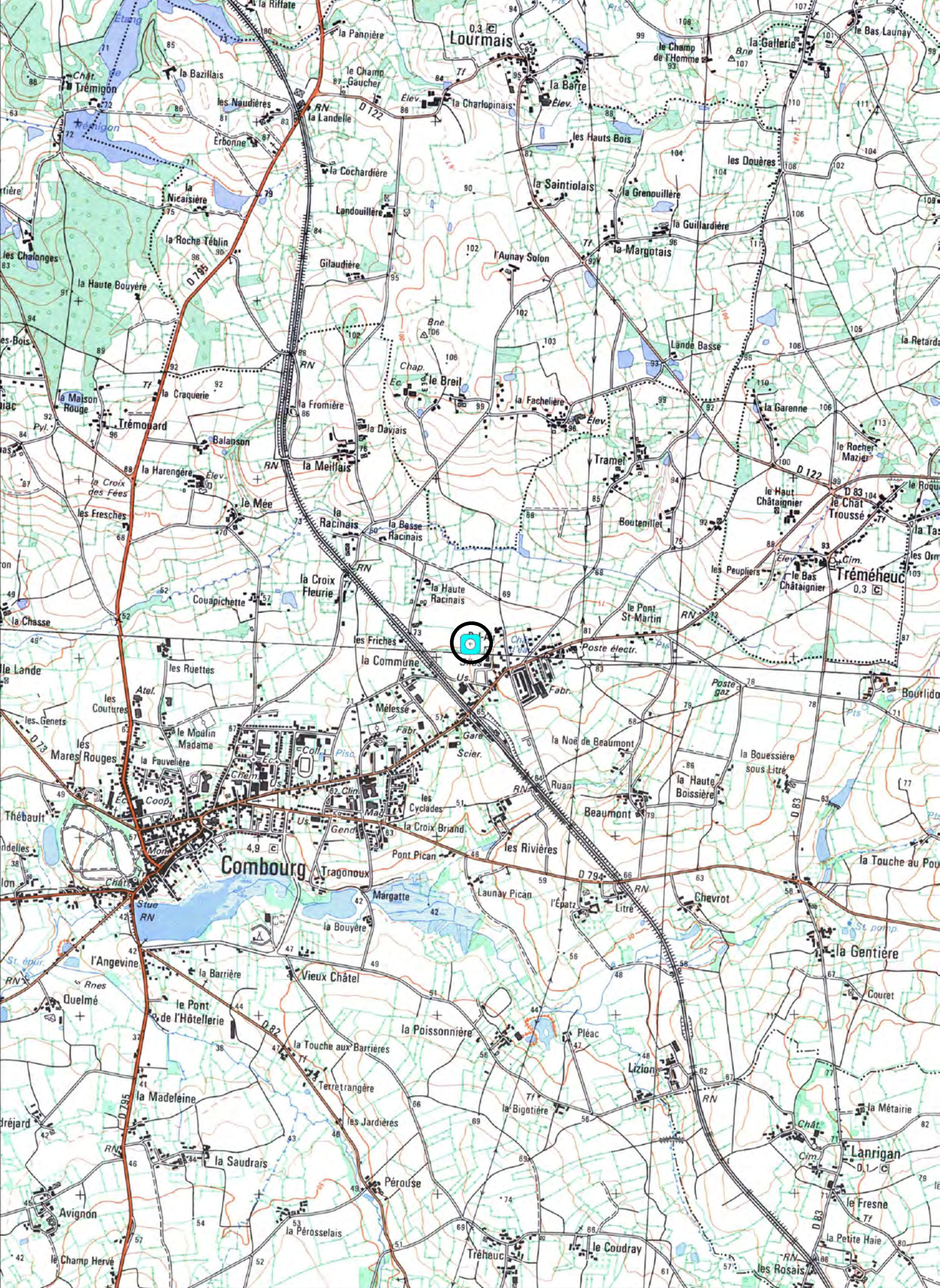
Commentaire général sur l'EA :

.....
.....
.....
.....
.....
.....

Cadre réservé au SRA

• N° Entité :

Modification



Département :
ILLE ET VILAINE

Commune :
COMBOURG

DIRECTION GÉNÉRALE DES FINANCES PUBLIQUES

EXTRAIT DU PLAN CADASTRAL INFORMATISÉ

Le plan visualisé sur cet extrait est géré
par le centre des impôts foncier suivant :
SAINT-MALO
1 rue Henri Lemarié
35400 SAINT-MALO
tél. 02.99.40.61.30 -fax 02.99.20.80.77
cdif.saint-malo@dgi.finances.gouv.fr

Section : A1

Échelle d'origine : 1/1000

Échelle d'édition : 1/1000

Date d'édition : 02/02/2009
(fuseau horaire de Paris)

©2007 Ministère du budget, des comptes
publics et de la fonction publique

COMBOURG (35085)

Bel Air

Doc. 2013

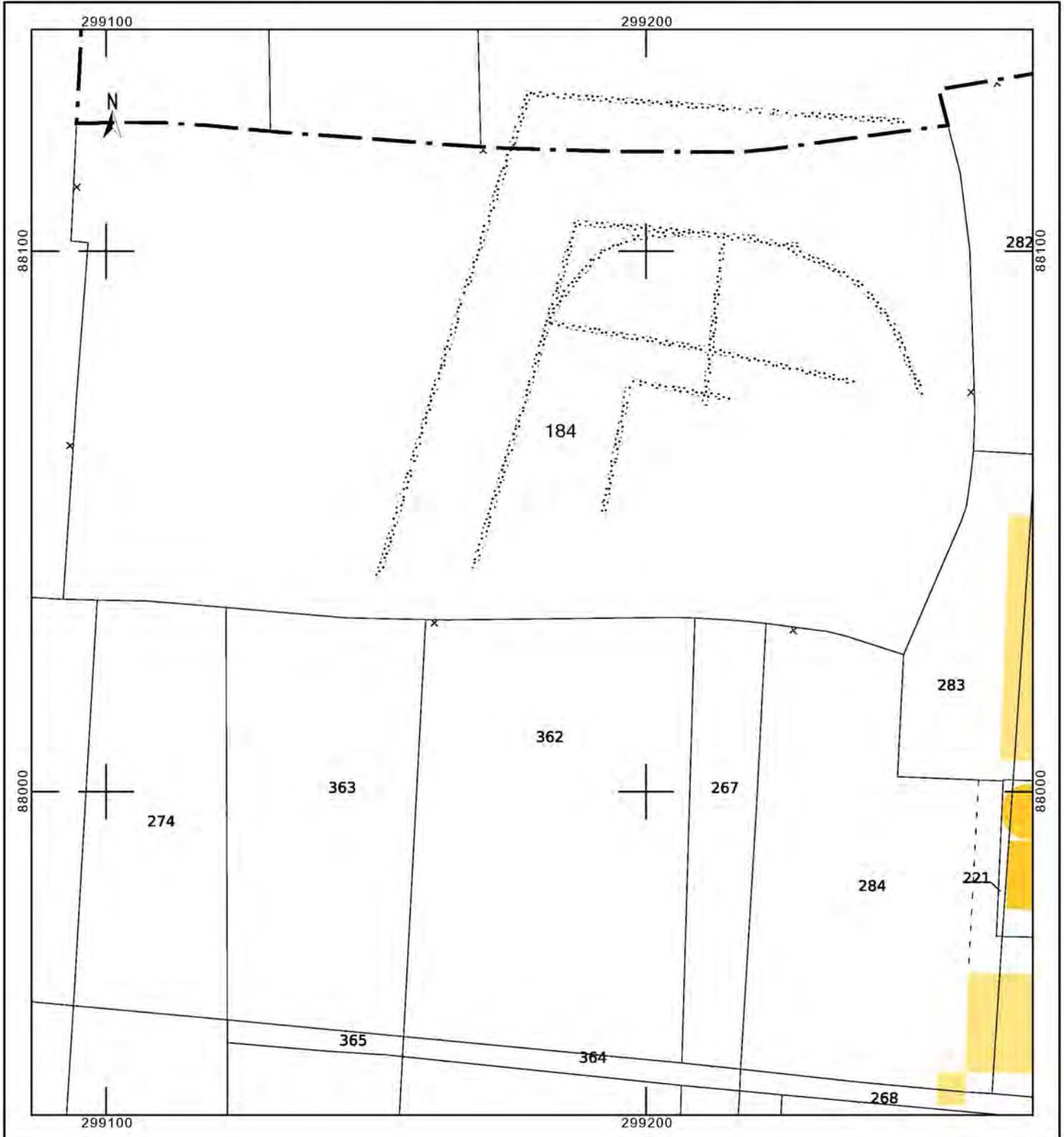
0 50 m



Cet extrait de plan vous est délivré par :

cadastre.gouv.fr


EXTRAIT DU PLAN CADASTRAL



Bel air

Cordonnées Lambert II étendue :
X = 299,110 Y = 2387,957

Cliché C. Bizien-Jaglin n° 7599 du 11/07/2013



Colorimétrie et contraste modifiés



FICHE D'ENREGISTREMENT DE DECOUVERTE

Année : 2013

Première mention = ■

Données complémentaires = □

Année de première mention =

N° de l'EA =

NOM DU REDACTEUR : Catherine Bizien-Jaglin

localisation Département : 22

commune principale: ...PLESDER (35225)

Nom :

Lieu-dit de l'IGN et/ou adresse : La Cocheriaux

Commune principale	Lieu-dit du cadastre	Année	Section(s) . Parcelle (s)
PLESDER		2013	240, 241, 243, 244, 245 B1
			.

Commune (s)secondaire(s)	Lieu-dit du cadastre	Année	Section (s)	Parcelle (s)

IDENTIFICATION

DESCRIPTION (les affixes 1 et 2 sont à choisir dans la liste des affixes matière, morphologie ou autre)

Structures (illimité)	Doute	Affixe 1	Affixe 2	Quantité
système d'enclos		quadrangulaire		
<i>Commentaire sur les structures</i>				
- Cet enclos ne présente aucune corrélation avec le parcellaire du cadastre de 1834.				

INTERPRETATION (les affixes 1 et 2 sont à choisir dans la liste des affixes matière, morphologie ou autre)

Nature (limité à 2)	Affixe 1	Affixe 2	Quantité
<i>Commentaire sur l'interprétation</i>			

MOBILIER Mobilier significatif (décrit et commenté) :

Contexte du mobilier :	Lieu de dépôt du mobilier :
------------------------	-----------------------------

CHRONOLOGIE

Période de début :	?	siècle :	date :
Période de fin :	?	siècle :	date :

Indicateur de période :

Attribution culturelle :

Commentaire sur la chronologie

GEOREFERENCES (Coordonnées de l'entité) :

Type de fond : IGN 1/25000^{ème} **Carte** : 11170 - 1996

Précision de l'emprise : 90 m X 70 m *Localisation connue et limites supposées*

Coordonnées Lambert II étendu :

X du centroïde : 284,475 *Y du centroïde* : 2386,592 *Z du centroïde* : 53 m NGF

ETAT ACTUEL

Situation : *plein air* *Grotte, abri, souterrain* *Immergé*

<i>Topographie</i>	<i>Géologie</i>	<i>Géomorphologie</i>

Détruit : OUI **NON**

En élévation : OUI **NON**

CIRCONSTANCES DE DECOUVERTE

<i>Année de la découverte</i>	<i>Circonstance de la découverte</i>	<i>Inventeur/informateur</i>
11/07/2013	Prospection aérienne	C. Bizien-Jaglin

SOURCES :(mentionner documents bibliographiques, archives, cartes, plans, photographies etc...) :

<i>notice</i>	<i>pages concernées</i>
Cliché n°7466 du 11/07/2013	

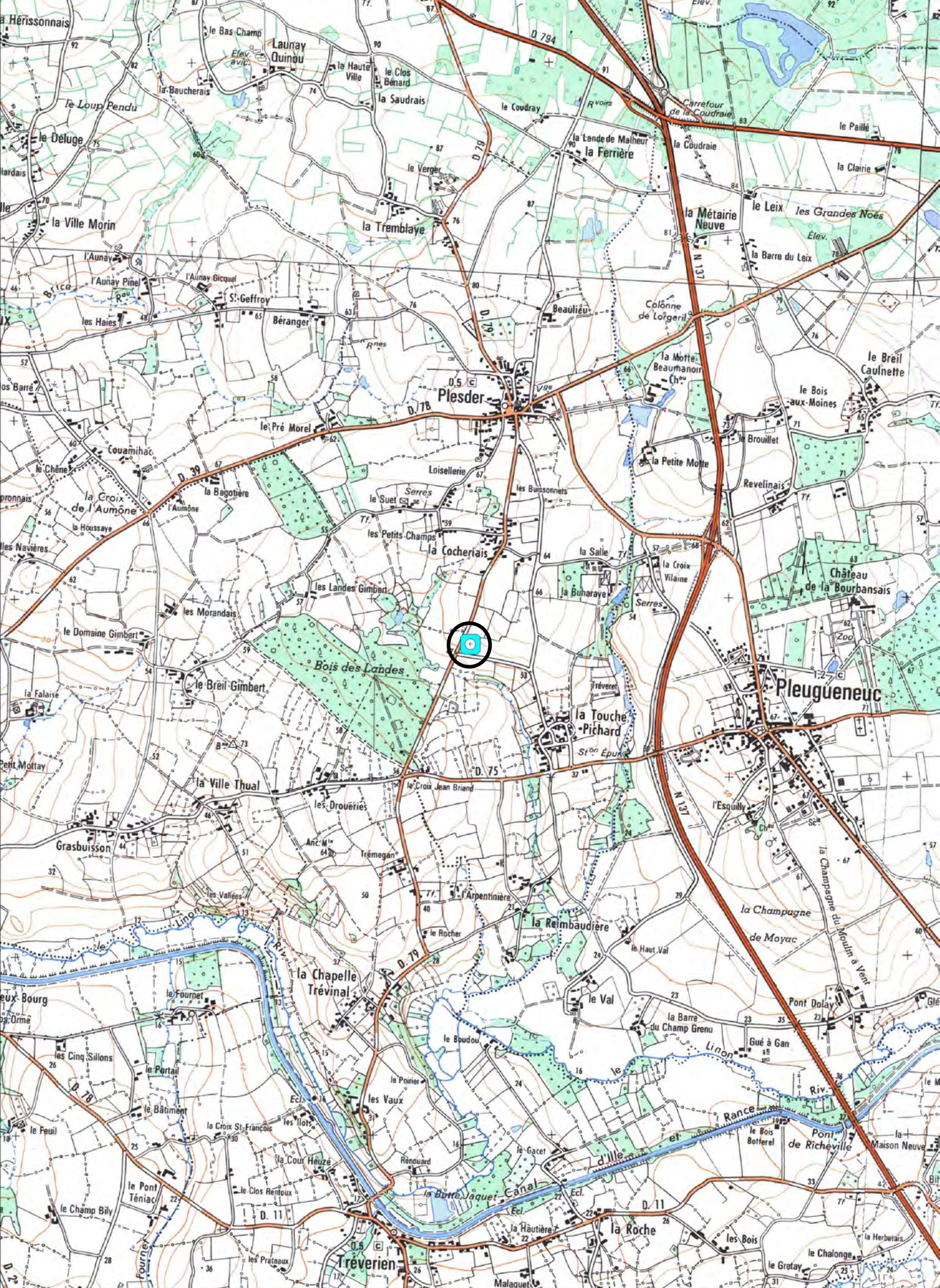
Commentaire général sur l'EA :

.....
.....
.....
.....
.....
.....

Cadre réservé au SRA

• N° Entité :

Modification



1335400

1335600

35225 PLESDER

La Cocheriais

Cadastre 2013 - section B1

Doc . 2013

(D.A.O. Bansard - Bizien)



La Cocheriais

Cordonnées Lambert II étendue :
X = 284,475 Y = 2386,592

Cliché C. Bizien-Jaglin n° 7466 du 11/07/2013



Colorimétrie et contraste modifiés



FICHE D'ENREGISTREMENT DE DECOUVERTE

Année : 2013

Première mention = ■

Données complémentaires = □

Année de première mention =

N° de l'EA =

NOM DU REDACTEUR : Catherine Bizien-Jaglin

localisation Département : 22

commune principale: ...SAINT-BRICE-EN-COGLÈS (35257)

Nom :

Lieu-dit de l'IGN et/ou adresse : La Vieuville

Commune principale	Lieu-dit du caà	Année	Section(s) . Parcelle (s)
SAINT-BRICE-EN-COGLÈS		2013	47 ZC
			.

Commune (s)secondaire(s)	Lieu-dit du cadastre	Année	Section (s)	Parcelle (s)

IDENTIFICATION

DESCRIPTION (les affixes 1 et 2 sont à choisir dans la liste des affixes matière, morphologie ou autre)

Structures (illimité)	Doute	Affixe 1	Affixe 2	Quantité
enclos		rectangulaire		
<i>Commentaire sur les structures</i>				
- Cet enclos ne présente aucune corrélation avec le parcellaire du cadastre de 1833.				

INTERPRETATION (les affixes 1 et 2 sont à choisir dans la liste des affixes matière, morphologie ou autre)

Nature (limité à 2)	Affixe 1	Affixe 2	Quantité
<i>Commentaire sur l'interprétation</i>			

MOBILIER Mobilier significatif (décrit et commenté) :

Contexte du mobilier :	Lieu de dépôt du mobilier :
------------------------	-----------------------------

CHRONOLOGIE

Période de début :	?	siècle :	date :
Période de fin :	?	siècle :	date :

Indicateur de période :

Attribution culturelle :

<i>Commentaire sur la chronologie</i>

GEOREFERENCES (Coordonnées de l'entité) :

Type de fond : IGN 1/25000^{ème}

Carte : 1316O - 2002

Précision de l'emprise : 90 m X 60 m

Localisation connue et limites supposées

Coordonnées Lambert II étendu :

X du centroïde : 328,470

Y du centroïde : 2386,532

Z du centroïde : 116 m NGF

ETAT ACTUEL

Situation : *plein air* *Grotte, abri, souterrain* *Immergé*

<i>Topographie</i>	<i>Géologie</i>	<i>Géomorphologie</i>

Détruit : OUI **NON**

En élévation : OUI **NON**

CIRCONSTANCES DE DECOUVERTE

<i>Année de la découverte</i>	<i>Circonstance de la découverte</i>	<i>Inventeur/informateur</i>
11/07/2013	Prospection aérienne	C. Bizien-Jaglin

SOURCES :(mentionner documents bibliographiques, archives, cartes, plans, photographies etc...) :

<i>notice</i>	<i>pages concernées</i>
Cliché n°7546 du 11/07/2013	

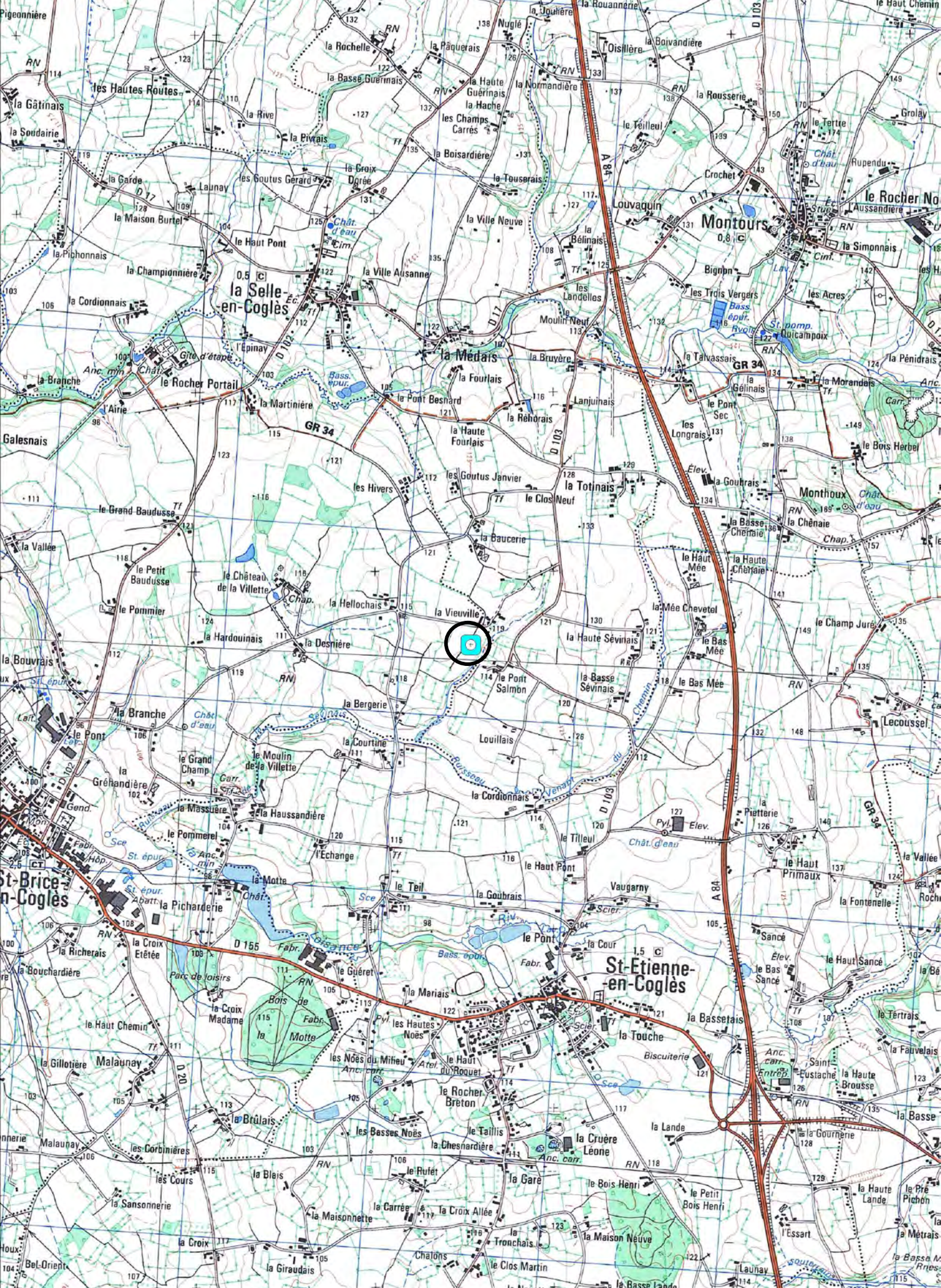
Commentaire général sur l'EA :

.....
.....
.....
.....
.....
.....

Cadre réservé au SRA

• N° Entité :

Modification



1379400

1379600

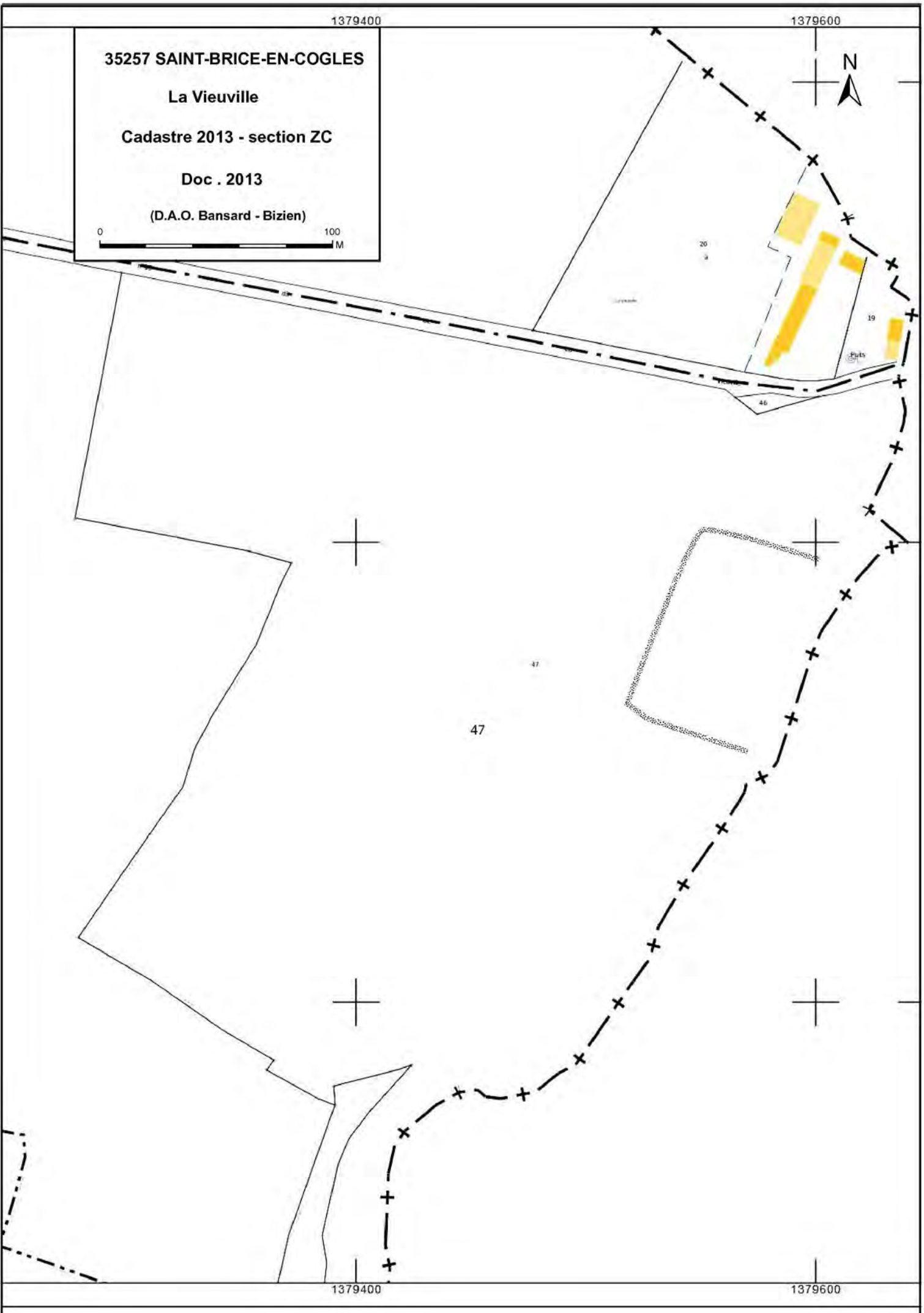
35257 SAINT-BRICE-EN-COGLES

La Vieuville

Cadastre 2013 - section ZC

Doc . 2013

(D.A.O. Bansard - Bizien)



La Vieuville

Cordonnées Lambert II étendue :
X = 328,470 Y = 2386,532

Cliché C. Bizien-Jaglin n° 7546 du 11/07/2013



Colorimétrie et contraste modifiés



FICHE D'ENREGISTREMENT DE DECOUVERTE

Année : 2013

Première mention =

Données complémentaires =

Année de première mention =

N° de l'EA =

NOM DU REDACTEUR : Catherine Bizien-Jaglin

localisation Département : 22

commune principale: ...SAINT-COULOMB (35263)

Nom :

Lieu-dit de l'IGN et/ou adresse : Les Boulais

Commune principale	Lieu-dit du cadastre	Année	Section(s) . Parcelle (s)
SAINT-COULOMB		2013	M 26
			.

Commune (s)secondaire(s)	Lieu-dit du cadastre	Année	Section (s)	Parcelle (s)

IDENTIFICATION

DESCRIPTION (les affixes 1 et 2 sont à choisir dans la liste des affixes matière, morphologie ou autre)

Structures (illimité)	Doute	Affixe 1	Affixe 2	Quantité
Enclos		quadrangulaire	emboité	

Commentaire sur les structures

- A proximité du gisement gallo-romain déclaré par G. Faguet en 1975 et de l'enclos des Landes déclaré en 2002 en revu en 2008.
- Cet enclos ne présente aucune corrélation avec le parcellaire du cadastre de 1828.
- Gisement non détectable trop de déchet métallique issu des épandages de déchet dans les années 1980.

INTERPRETATION (les affixes 1 et 2 sont à choisir dans la liste des affixes matière, morphologie ou autre)

Nature (limité à 2)	Affixe 1	Affixe 2	Quantité

Commentaire sur l'interprétation

mur volé ? villa ?

MOBILIER Mobilier significatif (décrit et commenté) :

Contexte du mobilier :	Lieu de dépôt du mobilier :
------------------------	-----------------------------

CHRONOLOGIE

Période de début :	?	siècle :	date :
Période de fin :	?	siècle :	date :

Indicateur de période :

Attribution culturelle :

Commentaire sur la chronologie

GEOREFERENCES (Coordonnées de l'entité) :

Type de fond : IGN 1/25000^{ème} Carte : 1116ET - 2000

Précision de l'emprise : 80 m X 50 m Localisation connue et limites supposées

Coordonnées Lambert II étendu :

X du centroïde : 288,785 Y du centroïde : 2416,117 Z du centroïde : 42 m NGF

ETAT ACTUEL

Situation : plein air Grotte, abri, souterrain Immergé

Topographie	Géologie	Géomorphologie

Détruit : OUI NON

En élévation : OUI NON

CIRCONSTANCES DE DECOUVERTE

Année de la découverte	Circonstance de la découverte	Inventeur/informateur
21 juin 2013	Prospection aérienne	C. Bizien-Jaglin

SOURCES :(mentionner documents bibliographiques, archives, cartes, plans, photographies etc...) :

notice	pages concernées
Cliché n°5621-5635-5640 du 21 juin 2013	
Langouët L., Faguet G., Salmon J.-P.,1975 = Chronique de prospection archéologique, dans Dossiers du Ce.R.A.A., 3, 1975, p. 3-35.	
Bizien-Jaglin C., 2003 = Chronique de prospection 2002 dans le nord de la Haute-Bretagne, dans Dossiers du Ce.R.A.A., 31, 2003, p. 51-72.	
Bizien-Jaglin Catherine, 2009 - La prospection archéologique dans le nord de la Haute-Bretagne en 2008, Les Dossiers du Ce.R.A.A., n°37.	

Commentaire général sur l'EA :

.....

.....

.....

.....

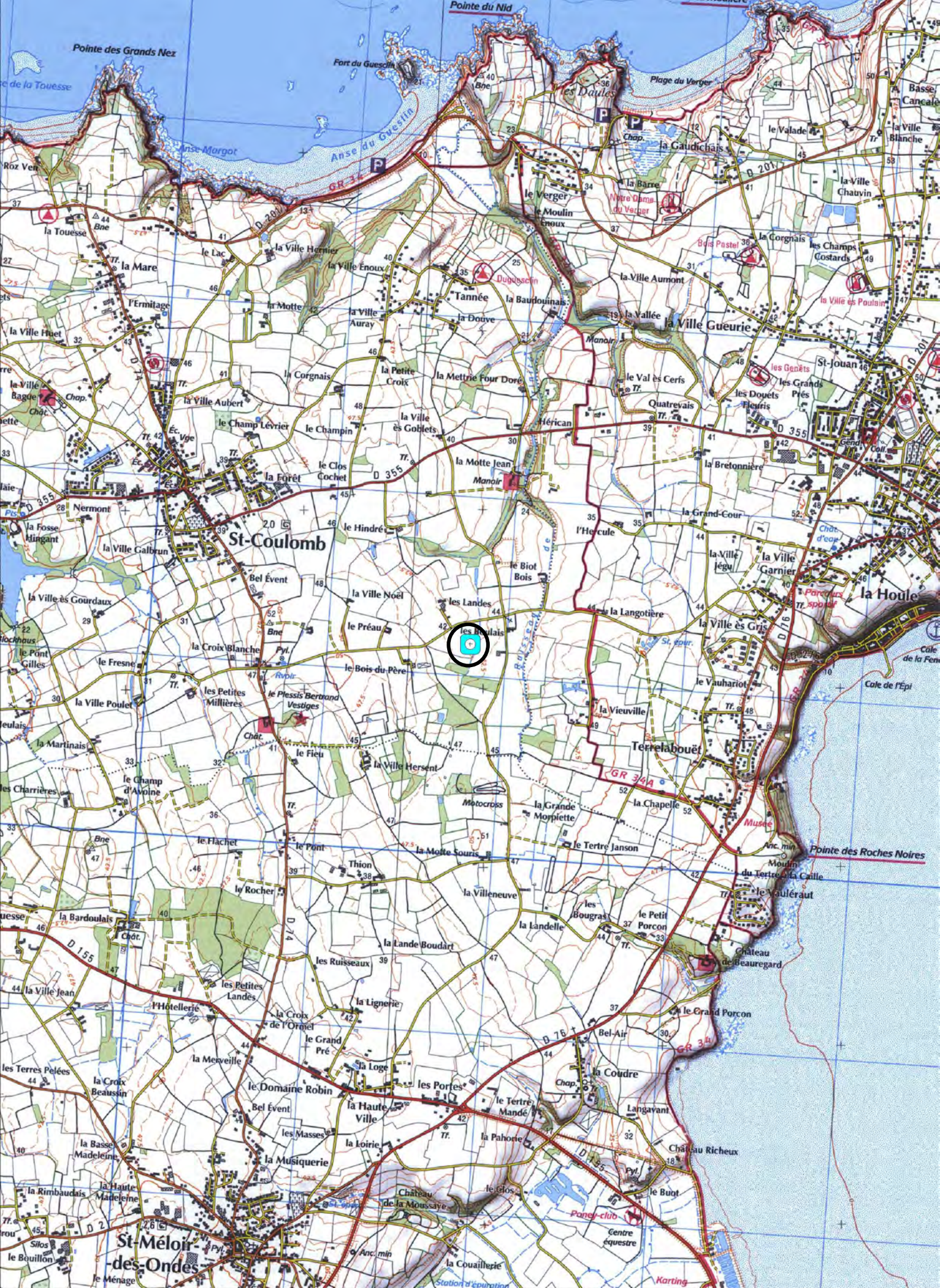
.....

.....

Cadre réservé au SRA

• N° Entité :

Modification



1340000

1340200

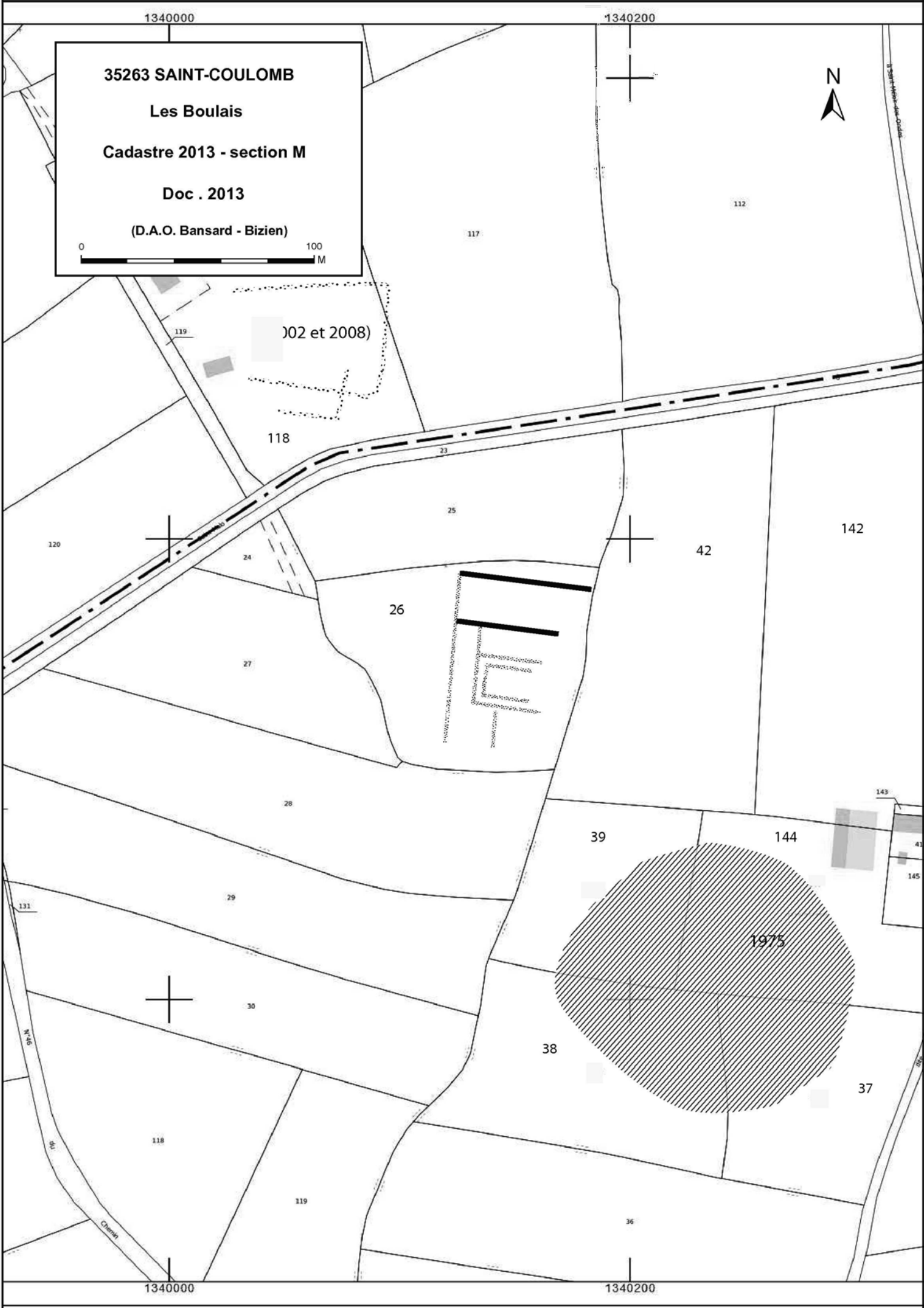
35263 SAINT-COULOMB

Les Boulais

Cadastre 2013 - section M

Doc . 2013

(D.A.O. Bansard - Bizien)




Les Boulais

Cordonnées Lambert II étendue :
X = 288,785 Y = 2416,117

Cliché C. Bizien-Jaglin n° 5621-5635-5640 du 21 juin 2013



Colorimétrie et contraste modifiés



FICHE D'ENREGISTREMENT DE DECOUVERTE

Année : 2013

Première mention =

Données complémentaires =

Année de première mention =

N° de l'EA =

NOM DU REDACTEUR : Catherine Bizien-Jaglin

localisation Département : 22

commune principale: ...SAINT-MALO (35288)

Nom :

Lieu-dit de l'IGN et/ou adresse : Le Carouget

Commune principale	Lieu-dit du cadastre	Année	Section(s) . Parcelle (s)
SAINT-MALO		2013	241, 242 S
			.

Commune (s)secondaire(s)	Lieu-dit du cadastre	Année	Section (s)	Parcelle (s)

IDENTIFICATION

DESCRIPTION (les affixes 1 et 2 sont à choisir dans la liste des affixes matière, morphologie ou autre)

Structures (illimité) gisement gr compl	Doute	Affixe 1	Affixe 2	Quantité
Commentaire sur les structures				
- . - A proximité immédiate d'un gisement gallo-romain déclaré 1976 et de structures circulaires observées en 2002. - Cet enclos ne présente aucune corrélation avec le parcellaire du cadastre de 1834.				

INTERPRETATION (les affixes 1 et 2 sont à choisir dans la liste des affixes matière, morphologie ou autre)

Nature (limité à 2)	Affixe 1	Affixe 2	Quantité
Commentaire sur l'interprétation			

MOBILIER Mobilier significatif (décrit et commenté) :

Contexte du mobilier :	Lieu de dépôt du mobilier :
------------------------	-----------------------------

CHRONOLOGIE

Période de début :	?	siècle :	date :
Période de fin :	?	siècle :	date :

Indicateur de période :

Attribution culturelle :

Commentaire sur la chronologie

GEOREFERENCES (Coordonnées de l'entité) :

Type de fond : IGN 1/25000^{ème}

Carte : 1116ET - 2000

Précision de l'emprise : 80 m X 45 m

Localisation connue et limites supposées

Coordonnées Lambert II étendu :

X du centroïde : 284,400

Y du centroïde : 2415,192

Z du centroïde : 29 m NGF

ETAT ACTUEL

Situation : plein air Grotte, abri, souterrain Immergé

Topographie	Géologie	Géomorphologie

Détruit : OUI NON

En élévation : OUI NON

CIRCONSTANCES DE DECOUVERTE

Année de la découverte	Circonstance de la découverte	Inventeur/informateur
21 juin 2013	Prospection aérienne	C; Bizien-Jaglin

SOURCES :(mentionner documents bibliographiques, archives, cartes, plans, photographies etc...):

notice	pages concernées
Cliché n°5548 du 21 juin 2013	
Langouët L., Faguet G., Salmon J.-P.,1976 = Chronique de prospection archéolog Dossiers du Ce.R.A.A., 4, 1976, p. 5-52.	

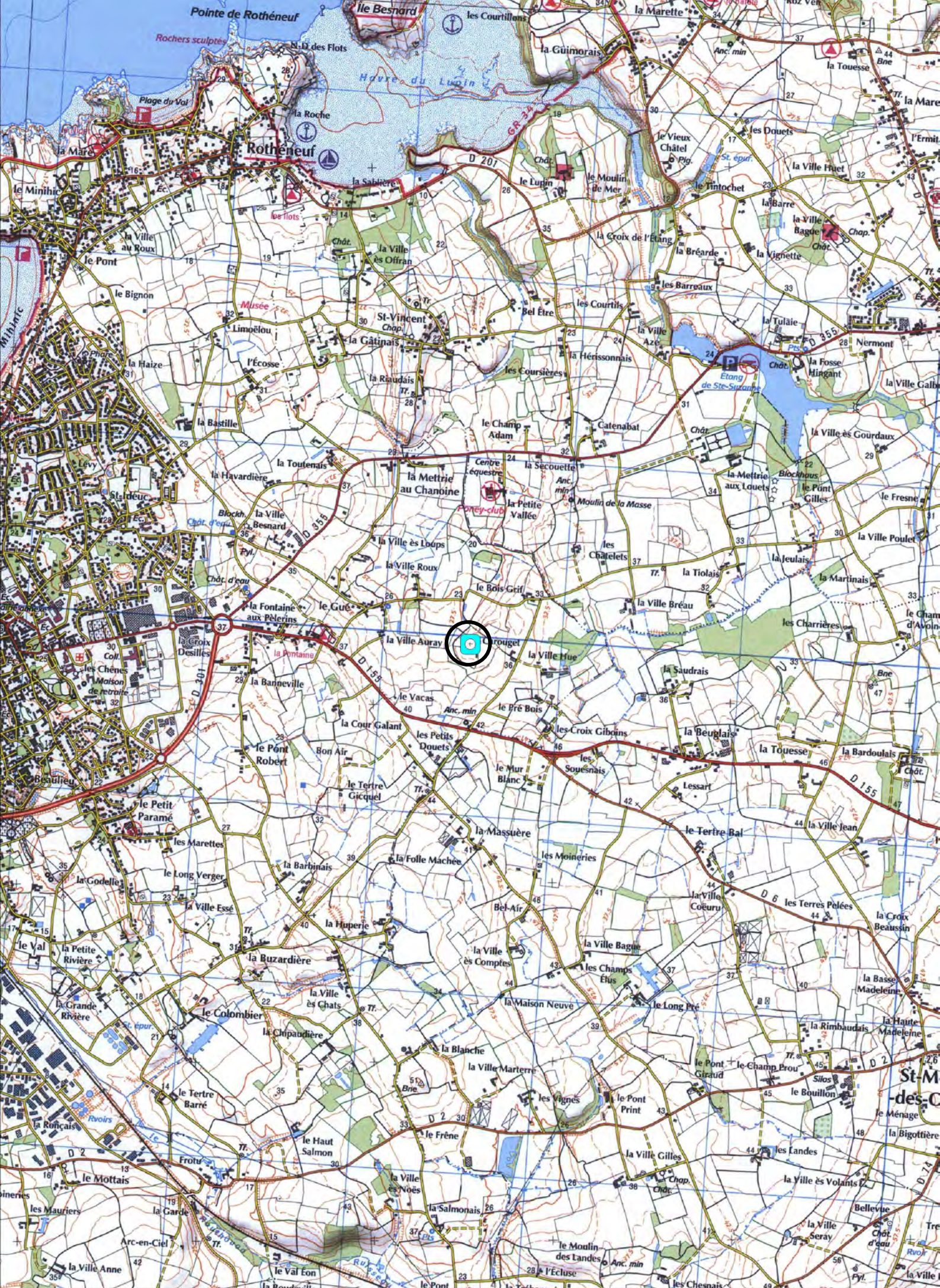
Commentaire général sur l'EA :

.....
.....
.....
.....
.....
.....

Cadre réservé au SRA

• N° Entité :

Modification



1335600

1335800

35288 SAINT-MALO

Le Carouget

Cadastre 2013 - section S

Doc . 2013

(D.A.O. Bansard - Bizien)



83

138

139

140

136

14

250

247

141

142

143

249

241

240

1976

242

230

231

243

239

232

244



245

233

229

234

236

225

224

235

1335600

1335800

Le Carouget

Cordonnées Lambert II étendue :
X = 284,400 Y = 2415,192

Cliché C; Bizien-Jaglin n° 5548 du 21 juin 2013



Colorimétrie et contraste modifiés



FICHE D'ENREGISTREMENT DE DECOUVERTE

Année : 2013

Première mention = ■

Données complémentaires = □

Année de première mention =

N° de l'EA =

NOM DU REDACTEUR : Catherine Bizien-Jaglin

localisation Département : 22

commune principale: ...TINTÉNIAC (35337)

Nom :

Lieu-dit de l'IGN et/ou adresse : sud bourg

Commune principale	Lieu-dit du cadastre	Année	Section(s) . Parcelle (s)
TINTÉNIAC		2013	21 ZC
			.

Commune (s)secondaire(s)	Lieu-dit du cadastre	Année	Section (s)	Parcelle (s)

IDENTIFICATION

DESCRIPTION (les affixes 1 et 2 sont à choisir dans la liste des affixes matière, morphologie ou autre)

Structures (illimité)	Doute	Affixe 1	Affixe 2	Quantité
enclos		cuirvilinéaire	incomplet	
<i>Commentaire sur les structures</i>				
- Cet enclos ne présente aucune corrélation avec le parcellaire du cadastre de 1836.				

INTERPRETATION (les affixes 1 et 2 sont à choisir dans la liste des affixes matière, morphologie ou autre)

Nature (limité à 2)	Affixe 1	Affixe 2	Quantité
<i>Commentaire sur l'interprétation</i>			

MOBILIER Mobilier significatif (décrit et commenté) :

Contexte du mobilier :	Lieu de dépôt du mobilier :
------------------------	-----------------------------

CHRONOLOGIE

Période de début :	?	siècle :	date :
Période de fin :	?	siècle :	date :

Indicateur de période :

Attribution culturelle :

<i>Commentaire sur la chronologie</i>

GEOREFERENCES (Coordonnées de l'entité) :

Type de fond : IGN 1/25000^{ème}

Carte : 12170 - 2005

Précision de l'emprise : 140 X 40 m

Localisation connue et limites supposées

Coordonnées Lambert II étendu :

X du centroïde : 290,775

Y du centroïde : 2377,237

Z du centroïde : 46 m NGF

ETAT ACTUEL

Situation : *plein air* *Grotte, abri, souterrain* *Immergé*

<i>Topographie</i>	<i>Géologie</i>	<i>Géomorphologie</i>

Détruit : OUI **NON**

En élévation : OUI **NON**

CIRCONSTANCES DE DECOUVERTE

<i>Année de la découverte</i>	<i>Circonstance de la découverte</i>	<i>Inventeur/informateur</i>
05/09/2013	Prospection aérienne	C. Bizien-Jaglin

SOURCES :(mentionner documents bibliographiques, archives, cartes, plans, photographies etc...) :

<i>notice</i>	<i>pages concernées</i>
Cliché n°9797 du 05/09/2013	

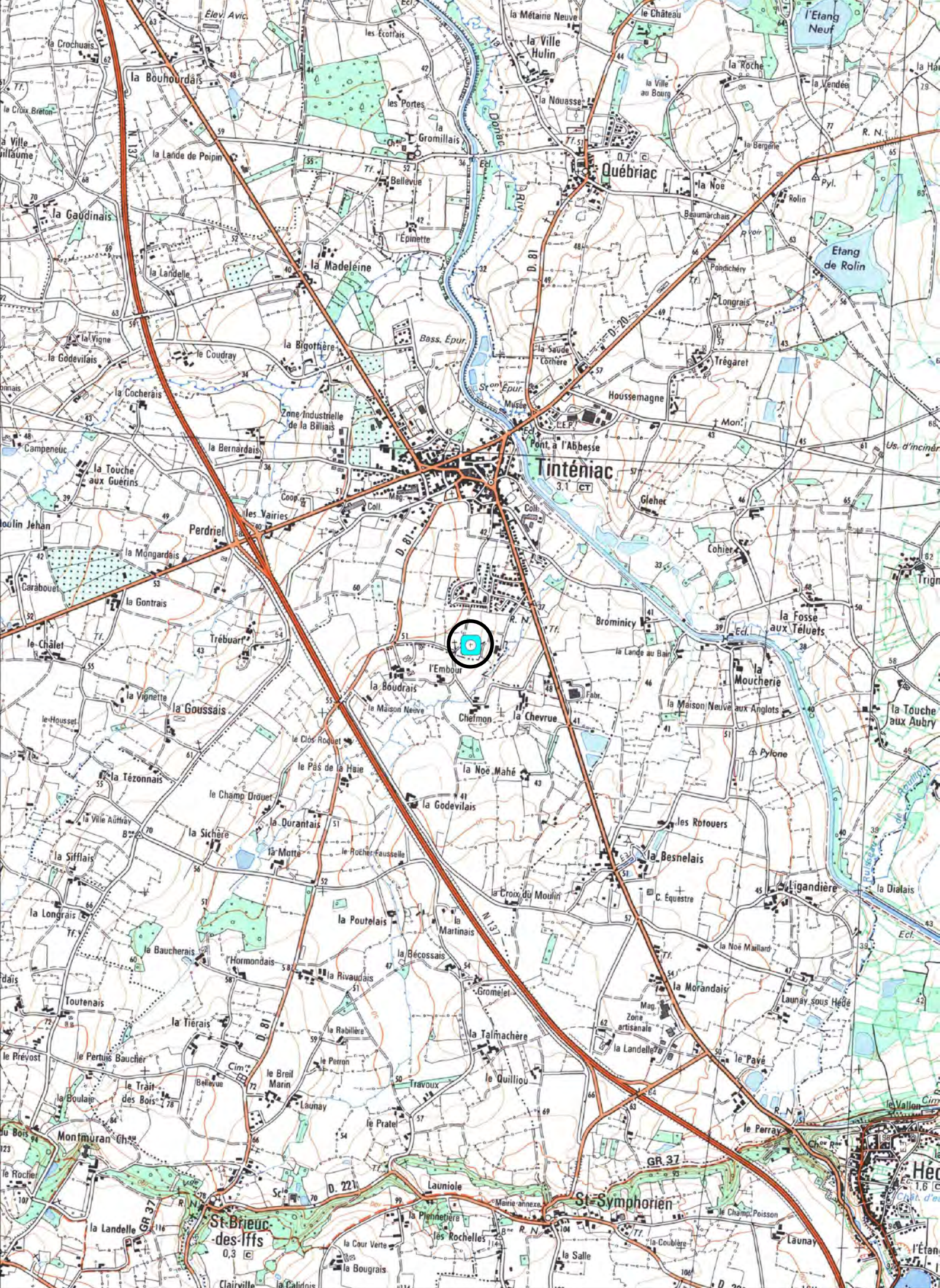
Commentaire général sur l'EA :

.....
.....
.....
.....
.....
.....

Cadre réservé au SRA

• N° Entité :

Modification



1341600

1341800

35337 TINTENIAC

Sud du bourg

Cadastre 2013 - section ZC

Doc . 2013

(D.A.O. Bansard - Bizien)



1341600

1341800

sud bourg

Cordonnées Lambert II étendue :
X = 290,775 Y = 2377,237

Cliché C. Bizien-Jaglin n° 9797 du 05/09/2013



Colorimétrie et contraste modifiés

