

BIZIEN-JAGLIN Catherine

PROSPECTION - INVENTAIRE

NORD DE LA HAUTE-BRETAGNE

**ARRONDISSEMENTS DE DINAN (22), SAINT-BRIEUC (22),
GUINGAMP (22), RENNES (35),
FOUGERES (35), SAINT-MALO (35)**


REGION BRETAGNE

2012

AUTORISATION N° 2012-204 du 22 mai 2012

TOME 5/5

COMPILATION DES FICHES D'ILLE-ET-VILAINE



Avec l'aide de :

MINISTERE DE LA CULTURE

**D.R.A.C. BRETAGNE
S.R.A. BRETAGNE**





Conditions d'utilisation des documents



Les rapports d'opération archéologique (diagnostic, fouille, document final de synthèse, sondage, sauvetage...) sont des documents administratifs communicables au public, en application de la loi n° 78-753 du 17 juillet 1978 modifiée et portant diverses mesures d'amélioration des relations entre l'administration et le public. L'accès à ces documents administratifs s'exerce auprès des administrations qui les ont élaborés ou qui les détiennent, au choix du demandeur et dans la limite de leurs conditions d'accueil. La mise en ligne des rapports **par le SRA Bretagne** a pour objectif de faciliter cette consultation.

La consultation et l'utilisation de ces rapports s'effectuent dans le respect des dispositions du code de la propriété intellectuelle relatives aux droits des auteurs. Notamment en application de l'article L.122-5 du code de la propriété intellectuelle, cela implique que :

- 1) les prises de notes et les copies ou autres formes de reproduction sont autorisées dans la mesure où elles sont strictement réservées à l'usage privé du copiste et non destinées à une utilisation collective;
- 2) toute reproduction du texte, accompagnée ou non de photographies, cartes ou schémas, n'est possible que dans le cadre de courtes citations qui doivent être justifiées, par exemple par le caractère scientifique de l'œuvre à laquelle elles sont incorporées, et sous réserve de l'indication claire du nom de l'auteur et de la source (références exactes et complètes de l'auteur, de son organisme d'appartenance et du rapport);
- 3) la représentation ou la reproduction d'extraits est possible à des fins exclusives d'illustration dans le cadre de l'enseignement et de la recherche, dès lors que le public auquel elle est destinée est majoritairement composé d'élèves, d'étudiants, d'enseignants ou de chercheurs directement concernés, et que son utilisation ne donne lieu à aucune exploitation commerciale.

Le non-respect de ces règles constitue le délit de contrefaçon prévu et sanctionné par les articles L.335-2, L.335-3 et suivants du code de la propriété intellectuelle.

Renseignement :

DRAC Bretagne : <http://www.culture.gouv.fr/Regions/Drac-Bretagne>

Service Régional de l'Archéologie - Centre de documentation archéologique

Campus universitaire de Beaulieu - Avenue Charles Foulon - 35700 Rennes

PROSPECTION - INVENTAIRE DU NORD DE LA HAUTE - BRETAGNE 2012

TOME 1 : Présentation et compilation des fiches Côtes-d'Armor

Communes de Boqueho à Lantic

TOME 2 : Compilation des fiches des Côtes-d'Armor

Communes de Penguily à Plouagat

TOME 3 : Compilation des fiches des Côtes-d'Armor

Communes de Ploagat à Pordic

TOME 4 : Compilation des fiches des Côtes-d'Armor

Communes de Pordic à Trémeur

TOME 5 : Compilation des fiches d'Ille-et-Vilaine

FICHE D'ENREGISTREMENT DE DECOUVERTE

Année : 2012

Première mention = ■

Données complémentaires = □

Année de première mention =

N° de l'EA =

NOM DU REDACTEUR : Catherine Bizien-Jaglin

localisation Département : 35 commune principale: ...CANCALE (35049)

Nom : Lieu-dit de l'IGN et/ou adresse : PORT BRIAC

<i>Commune principale</i>	<i>Lieu-dit du cadastre</i>	<i>Année</i>	<i>Section(s) . Parcelle (s)</i>
CANCALE		2012	DPM
			.

<i>Commune (s)seconda</i>	<i>Lieu-dit du cadastre</i>	<i>Année</i>	<i>Section (</i>	<i>Parcelle (s)</i>

IDENTIFICATION

DESCRIPTION (les affixes 1 et 2 sont à choisir dans la liste des affixes matière, morphologie ou autre)

<i>Structures (illimité)</i>	<i>Dout</i>	<i>Affixe 1</i>	<i>Affixe 2</i>	<i>Quantité</i>
clef				
<i>Commentaire sur les structures</i> - Clef en bronze antique découverte sur la plage de Port-Briac à Cancale il y a plusieurs années.				

INTERPRETATION (les affixes 1 et 2 sont à choisir dans la liste des affixes matière, morphologie ou autre)

<i>Nature (limité à 2)</i>	<i>Affixe 1</i>	<i>Affixe 2</i>	<i>Quantité</i>
<i>Commentaire sur l'interprétation</i>			

MOBILIER Mobilier significatif (décrit et commenté) :

<i>Contexte du mobilier :</i>	<i>Lieu de dépôt du mobilier :</i>
-------------------------------	------------------------------------

CHRONOLOGIE

Période de début :	?	siècle :	date :
Période de fin :	?	siècle :	date :

Indicateur de période :

Attribution culturelle :

Commentaire sur la chronologie

GEOREFERENCES (Coordonnées de l'entité) :

Type de fond : IGN 1/25000^{ème}

Précision de l'emprise : Localisation connue et limites supposées

X du centroïde : 292 125 Y du centroïde : 2418 462

Z du centroïde : 0 m NGF

ETAT ACTUEL

Situation : plein air Grotte, abri, souterrain Immergé

Topographie	Géologie	Géomorphologie

Détruit : OUI NON

En élévation : OUI NON

CIRCONSTANCES DE DECOUVERTE

Année de la découverte	Circonstance de la découverte	Inventeur/informateur
	prospection pédestre (Détection)	D. Gillet

SOURCES : (mentionner documents bibliographiques, archives, cartes, plans, photographies etc...) :

notice	pages concernées

Commentaire général sur l'EA :

.....
.....
.....
.....
.....
.....
.....

Cadre réservé au SRA

• N° Entité :

Modification

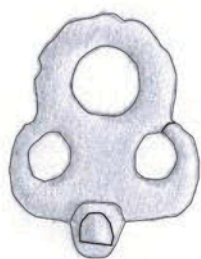




Port Briac

Cordonnées Lambert II étendue :

X = 292 125 Y = 2418 465

0  5cm

Dessin Daniel Guérin

FICHE D'ENREGISTREMENT DE DECOUVERTE

Année : 2012

Première mention = ■

Données complémentaires = □

Année de première mention =

N° de l'EA =

NOM DU REDACTEUR : Catherine Bizien-Jaglin

localisation Département : 35

commune principale: ...CANCALE (35049)

Nom :

Lieu-dit de l'IGN et/ou adresse : SAINT JOUAN

<i>Commune principale</i>	<i>Lieu-dit du cadastre</i>	<i>Année</i>	<i>Section(s) . Parcelle (s)</i>
CANCALE		2012	
			.

<i>Commune (s)seconda</i>	<i>Lieu-dit du cadastre</i>	<i>Année</i>	<i>Section (</i>	<i>Parcelle (s)</i>

IDENTIFICATION

DESCRIPTION (les affixes 1 et 2 sont à choisir dans la liste des affixes matière, morphologie ou autre)

<i>Structures (illimité)</i>	<i>Dout</i>	<i>Affixe 1</i>	<i>Affixe 2</i>	<i>Quantité</i>
monnaie gauloise en alliage d'argent				

Commentaire sur les structures

- Retrouvée sur les tas de décapage de terre du chantier d'archéologie préventive, en accord avec B. Le Roy responsable d'opération EVEA. Lors de l'opération de diag un sesterce non identifiable avait été retrouvé par détection sur ce même site. La monnaie a été remise a B. Leroy.

INTERPRETATION (les affixes 1 et 2 sont à choisir dans la liste des affixes matière, morphologie ou autre)

<i>Nature (limité à 2)</i>	<i>Affixe 1</i>	<i>Affixe 2</i>	<i>Quantité</i>

Commentaire sur l'interprétation

MOBILIER Mobilier significatif (décrit et commenté) :

Contexte du mobilier :

Lieu de dépôt du mobilier :

CHRONOLOGIE

Période de début :	?	siècle :	date :
Période de fin :	?	siècle :	date :

Indicateur de période :

Attribution culturelle :

Commentaire sur la chronologie

GEOREFERENCES (Coordonnées de l'entité) :

Type de fond : IGN 1/25000^{ème} et cadastre

Précision de l'emprise : Localisation connue et limites supposées

X du centroïde : 290 855 **Y du centroïde :** 2417 712

Z du centroïde : 46 m NGF

ETAT ACTUEL

Situation : plein air Grotte, abri, souterrain Immergé

Topographie	Géologie	Géomorphologie

Détruit : OUI NON

En élévation : OUI NON

CIRCONSTANCES DE DECOUVERTE

Année de la découverte	Circonstance de la découverte	Inventeur/informateur
2012	prospection pédestre (détection)	Th. Huck, D. Gillet

SOURCES : (mentionner documents bibliographiques, archives, cartes, plans, photographies etc...) :

notice	pages concernées
Bizien-Jaglin Catherine, 2012 - Chronique de prospection archéologique dans le Nord de la Haute Bretagne en 2011, Les Dossiers du Ce.R.A.A. n°40, p. 53-82.	

Commentaire général sur l'EA :

.....
.....
.....
.....
.....
.....

Cadre réservé au SRA

• N° Entité :

Modification



1342000

1342250

35049 - CANCALE

Les Prés Bosger

Cadastre 2011 - section C

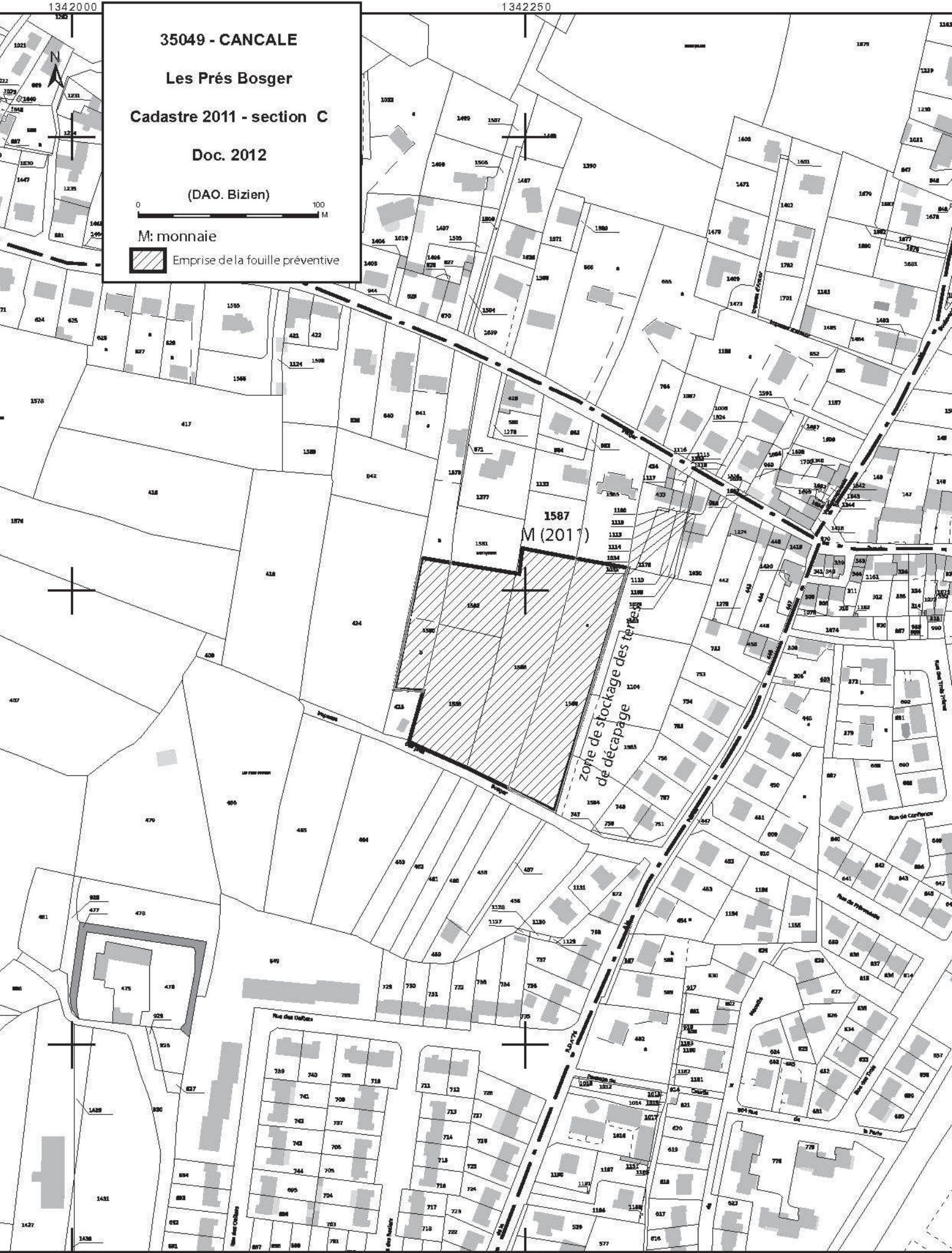
Doc. 2012

(DAO. Bizien)

M: monnaie



Emprise de la fouille préventive



1342000

1342250

Saint Jouan

Cordonnées Lambert II étendue :
X = 290 855 Y = 2417 710

Cliché Evea



FICHE D'ENREGISTREMENT DE DECOUVERTE

Année : 2012

Première mention = ■

Données complémentaires = □

Année de première mention =

N° de l'EA =

NOM DU REDACTEUR : Catherine Bizien-Jaglin

localisation Département : 35 commune principale: ...DOL-DE-BRETAGNE (35095)

Lieu-dit de l'IGN et/ou adresse : DERRIERE LA GARE - 16 RUE PIERRE SEMARD

<i>Commune principale</i>	<i>Lieu-dit du cad.</i>	<i>Année</i>	<i>Section(s) . Parcelle (s)</i>
DOL-DE-BRETAGNE		2012	741, 744, 745, 746, 747 AK
			.

<i>Commune (s)seconda</i>	<i>Lieu-dit du cadastre</i>	<i>Année</i>	<i>Section (</i>	<i>Parcelle (s)</i>

IDENTIFICATION

DESCRIPTION (les affixes 1 et 2 sont à choisir dans la liste des affixes matière, morphologie ou autre)

<i>Structures (illimité)</i>	<i>Dout</i>	<i>Affixe 1</i>	<i>Affixe 2</i>	<i>Quantité</i>
Gisement gallo-romain				
<i>Commentaire sur les structures</i>				

INTERPRETATION (les affixes 1 et 2 sont à choisir dans la liste des affixes matière, morphologie ou autre)

<i>Nature (limité à 2)</i>	<i>Affixe 1</i>	<i>Affixe 2</i>	<i>Quantité</i>
<i>Commentaire sur l'interprétation</i>			

MOBILIER Mobilier significatif (décrit et commenté) :

<i>Contexte du mobilier :</i>	<i>Lieu de dépôt du mobilier :</i>

CHRONOLOGIE

Période de début :	?	siècle :	date :
Période de fin :	?	siècle :	date :

Indicateur de période :

Attribution culturelle :

Commentaire sur la chronologie

GEOREFERENCES (Coordonnées de l'entité) :

Type de fond : IGN 1/25000^{ème} et cadastre

Précision de l'emprise : Localisation connue et limites supposées

X du centroïde : 298 384 **Y du centroïde :** 2401 810

Z du centroïde : 21 m NGF

ETAT ACTUEL

Situation : plein air Grotte, abri, souterrain Immergé

<i>Topographie</i>	<i>Géologie</i>	<i>Géomorphologie</i>

Détruit : OUI NON

En élévation : OUI NON

CIRCONSTANCES DE DECOUVERTE

<i>Année de la découverte</i>	<i>Circonstance de la découverte</i>	<i>Inventeur/informateur</i>
05-12-2013 et 11-12-2014	prospection pédestre	Th. Huck, D. Gillet

SOURCES : (mentionner documents bibliographiques, archives, cartes, plans, photographies etc...) :

notice	pages concernées

Commentaire général sur l'EA :

.....
.....
.....
.....
.....
.....
.....

Cadre réservé au SRA

• N° Entité :

Modification

derrière la gare - 16 rue Pierre Sémard

Cordonnées Lambert II étendue :**X = 298 384 Y = 2401 810**

Le gisement a été signalé par un membre de l'association François Duine. Des fragments de tegulae et d'imbrices avaient été observés sur des tas de terre et dans les coupes de terrain d'un chantier de construction d'un cabinet médical.

La Société Concept-Ty, promoteur de l'opération a très aimablement accepté notre venue. Deux prospections ont été réalisées les 5 et 11 décembre 2012 durant les temps de pose des ouvriers. A cette occasion un contrôle systématique des terres excavées a été fait au détecteur de métaux.

La présence de tegulae, imbrices, briques a été observés dans les tas de terres issus des travaux de creusement (canalisation) et dans une coupe de terrain à l'angle du nouveau bâtiment sans qu'il soit possible de déterminer si il s'agissait d'un témoin de niveau antique ou de matériaux remaniés.

La présence de pillette d'ypocauste, de tubulure, de fragment de mortier de tuileau (épais, plusieurs épaisseurs) à surface lissée, évoque un hypocauste et probablement des termes.

L'observation de la stratigraphie dans les tranchées nous a permis, au mieux, d'observer le sol sur lequel était bâti le bâtiment, peu ancien, remplacé par la nouvelle construction (cf cadastre). Ce niveau, assez organique et argileux pourrait correspondre à une terre cultivée précédant l'urbanisation première de cette parcelle. Un liard y a été retrouvé au sein de nombreux fgt de tegulae érodés. Il est très possible qu'une couche antique soit encore conservée plus profondément.

Les terrains adjacents (323), ont fait l'objet ces dernières années de terrassements importants pour réaliser des parkings destinés aux usagers de la Gare. Si un site gallo-romain est présent, il est très probable qu'il ait alors été en parti détruit.

L'intérêt de cette découverte est d'abord de reconnaître une occupation antique dans un secteur largement urbanisé où les méthodes de prospection traditionnelles ne sont guère efficaces.

Prospecteurs : C. Bizien-Jaglin, J.F. Helaudais, D. Guérin, Th. Huck

Mobilier collecté :

- | | |
|---|--|
| <ul style="list-style-type: none"> - 10 fgt de tegulae - 12 fgt indéterminé (brique, tegulae ou pilette...) - 2 fgt d'imbrices - 2 fgt de pilette d'ypocauste - 3 morceaux de tubulure
 - 10 fgt de mortier de tuileau, dont un très épais (composé d'au moins deux couches différentes et à la surface soignée et lissée). - 4 fgt de cruches antiques - 1 fgt de sigillée indéterminable - 2 tessons de céramiques grises - 1 fond d'un vase très épais - 3 coquilles d'huîtres | <p>Mobilier moderne :</p> <ul style="list-style-type: none"> - 1 manche de cuillère - 1 tesson de grès - 2 cols et une anse de céramique moderne
 <p>Mobilier métallique :</p> <ul style="list-style-type: none"> - 1 monnaie, liard très probable - 3 fgt de plomb - 1 croissant en bronze (antique ?) |
|---|--|



35095 - Dol de Bretagne
16 rue Pierre Séward
Cadastre 2012 - section AK
Doc . 2012

(D.A.O. Bansard - Bizien)



1349500

1349600

derrière la gare - 16 rue Pierre Sémard

Cordonnées Lambert II étendue :
X = 298 384 Y = 2401 810

Cliché C. Bizien-Jaglin n°2797 du 05-12-2013



Cliché C. Bizien-Jaglin n°2801 du 05-12-2012




Présence
de tegulae
en coupe

derrière la gare - 16 rue Pierre Sémard

Cordonnées Lambert II étendue :

X = 298 384 Y = 2401 810

Cliché C. Bizien-Jaglin n°2817 du 11-12-2012



FICHE D'ENREGISTREMENT DE DECOUVERTE

Année : 2012

Première mention = ■

Données complémentaires = □

Année de première mention =

N° de l'EA =

NOM DU REDACTEUR : Catherine Bizien-Jaglin

localisation Département : 35

commune principale: ...LA GOUESNIÈRE (35122)

Lieu-dit de l'IGN et/ou adresse : NORD VILLAGE, 11 RUE DE LA VILLE FOCHE

<i>Commune principale</i>	<i>Lieu-dit du cadastre</i>	<i>Année</i>	<i>Section(s) . Parcelle (s)</i>
LA GOUESNIÈRE		2012	287 AA
			.

<i>Commune (s)seconda</i>	<i>Lieu-dit du cadastre</i>	<i>Année</i>	<i>Section (</i>	<i>Parcelle (s)</i>

IDENTIFICATION

DESCRIPTION (les affixes 1 et 2 sont à choisir dans la liste des affixes matière, morphologie ou autre)

<i>Structures (illimité)</i>	<i>Dout</i>	<i>Affixe 1</i>	<i>Affixe 2</i>	<i>Quantité</i>
Objet isolé gallo-romain				
<i>Commentaire sur les structures</i>				
Beau morceau de céramique sigillé (Drag 37 probable) retrouvé dans la fosse de fondation d'un pavillon dans un lotissement et cédé par son propriétaire. Il pourrait s'agir de l'ultime témoin d'une occupation non recensée.				

INTERPRETATION (les affixes 1 et 2 sont à choisir dans la liste des affixes matière, morphologie ou autre)

<i>Nature (limité à 2)</i>	<i>Affixe 1</i>	<i>Affixe 2</i>	<i>Quantité</i>
<i>Commentaire sur l'interprétation</i>			

MOBILIER Mobilier significatif (décrit et commenté) :

Contexte du mobilier :	Lieu de dépôt du mobilier :
------------------------	-----------------------------

CHRONOLOGIE

Période de début :	?	siècle :	date :
Période de fin :	?	siècle :	date :

Indicateur de période :

Attribution culturelle :

Commentaire sur la chronologie

GEOREFERENCES (Coordonnées de l'entité) :

Type de fond : IGN 1/25000^{ème} et cadastre

Précision de l'emprise : Localisation connue et limites supposées

X du centroïde : 288 205 **Y du centroïde** : 2409 365

Z du centroïde : 11 m NGF

ETAT ACTUEL

Situation : plein air Grotte, abri, souterrain Immergé

<i>Topographie</i>	<i>Géologie</i>	<i>Géomorphologie</i>

Détruit : OUI NON

En élévation : OUI NON

CIRCONSTANCES DE DECOUVERTE

<i>Année de la découve</i>	<i>Circonstance de la découverte</i>	<i>Inventeur/informateur</i>
	information externe	L. Bouvet

SOURCES :(mentionner documents bibliographiques, archives, cartes, plans, photographies etc...) :

notice	pages concernées

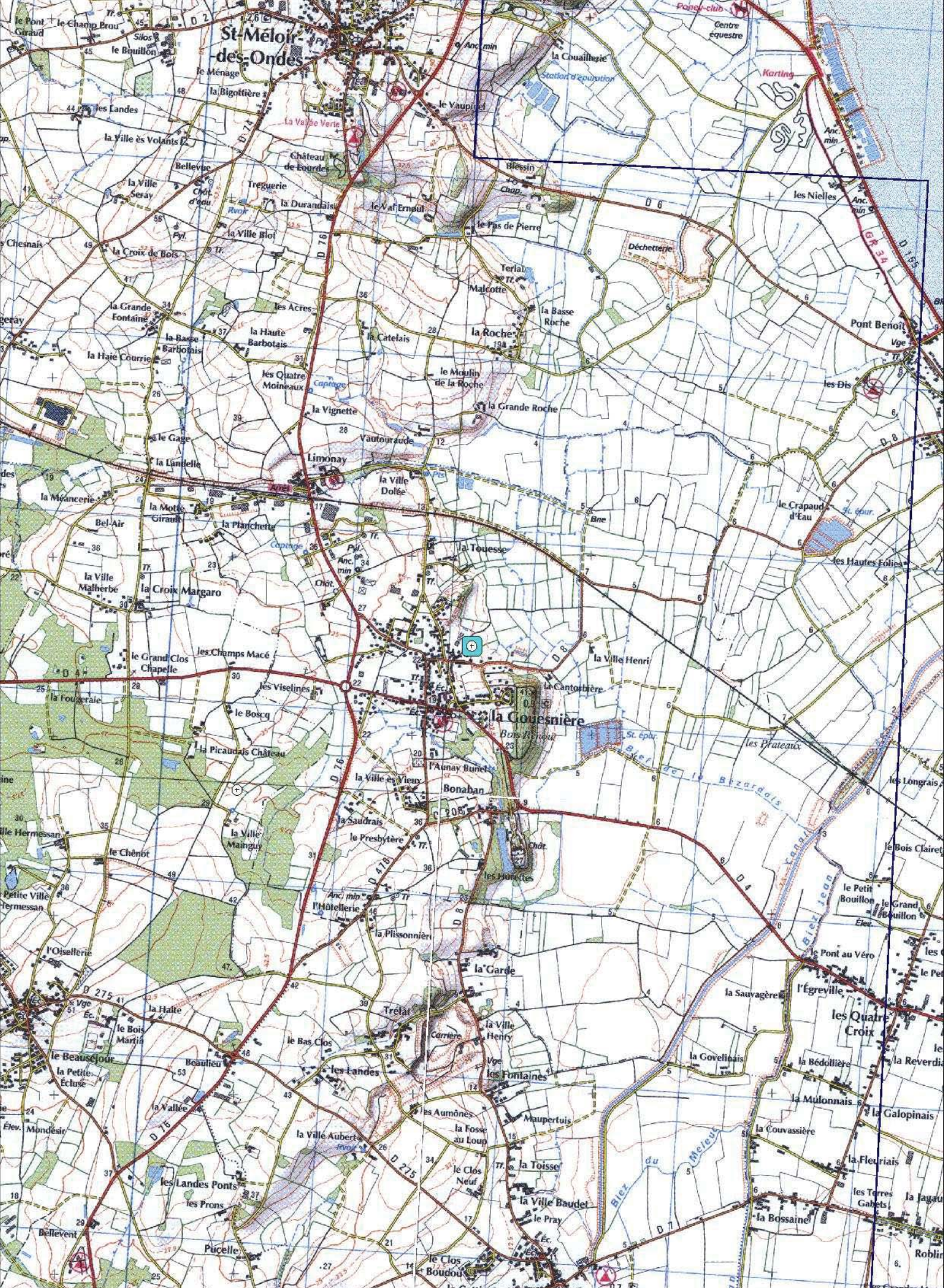
Commentaire général sur l'EA :

.....
.....
.....
.....
.....
.....
.....

Cadre réservé au SRA

• N° Entité :

Modification



1339400

1339500



36

35122 - LA GOUESNIERE

Nord du Bourg

Cadastre 2012 - section AA

Doc . 2012

(D.A.O. Bansard - Bizien)



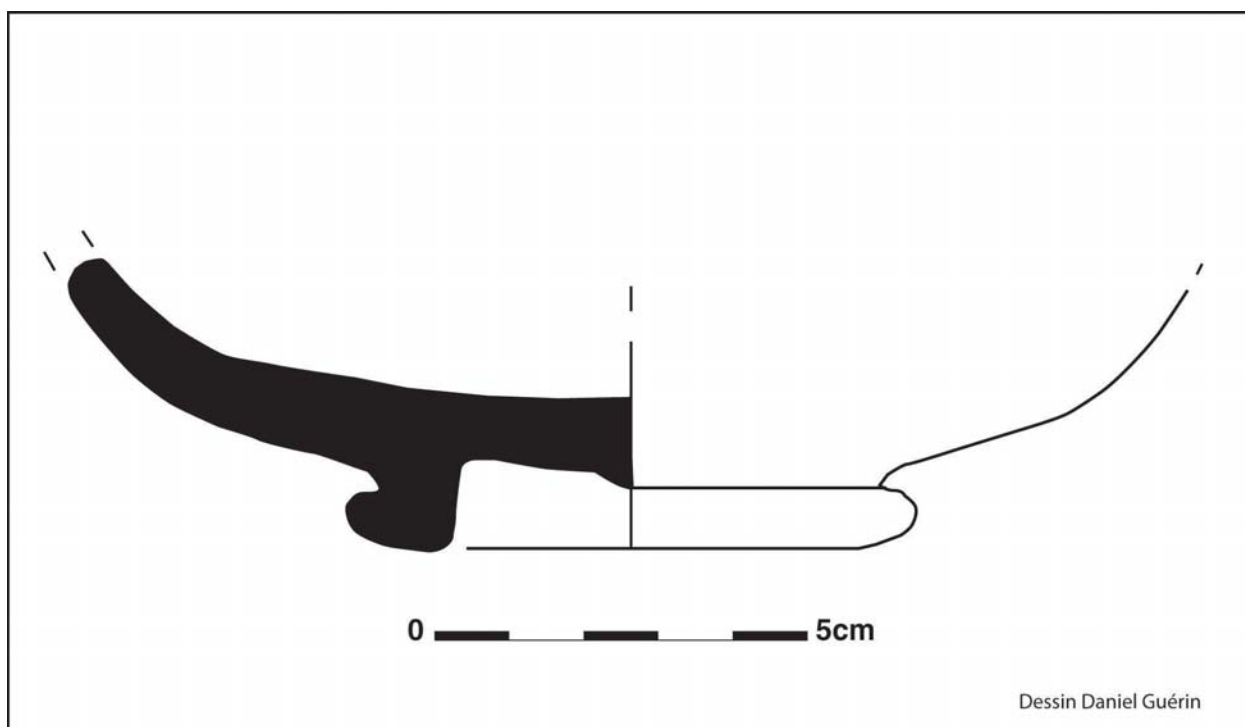
1339400

1339500

nord village, 11 rue de la Ville Fouché

Cordonnées Lambert II étendue :

X = 288 205 Y = 2409 360



Dessin Daniel Guérin

FICHE D'ENREGISTREMENT DE DECOUVERTE

Année : 2012

Première mention = ■

Données complémentaires = □

Année de première mention =

N° de l'EA =

NOM DU REDACTEUR : Catherine Bizien-Jaglin

localisation Département : 35

commune principale: ...LANDUJAN (35143)

Lieu-dit de l'IGN et/ou adresse : NORD BOURG, 7RUE DES CHAMPS FERRON

<i>Commune principale</i>	<i>Lieu-dit du cadastre</i>	<i>Année</i>	<i>Section(s) . Parcelle (s)</i>
LANDUJAN		2012	1899 B3
			.

<i>Commune (s)seconda</i>	<i>Lieu-dit du cadastre</i>	<i>Année</i>	<i>Section (</i>	<i>Parcelle (s)</i>

IDENTIFICATION

DESCRIPTION (les affixes 1 et 2 sont à choisir dans la liste des affixes matière, morphologie ou autre)

<i>Structures (illimité)</i>	<i>Dout</i>	<i>Affixe 1</i>	<i>Affixe 2</i>	<i>Quantité</i>
tesson proto				

Commentaire sur les structures

2 fgt de céramiques protohistorique (2nd Age du Fer probable) et deux scories retrouvés lors des travaux de réalisation du lotissement et confié par un des propriétaires. Il pourrait s'agir d'ultimes témoins d'une occupation non recensées.

INTERPRETATION (les affixes 1 et 2 sont à choisir dans la liste des affixes matière, morphologie ou autre)

<i>Nature (limité à 2)</i>	<i>Affixe 1</i>	<i>Affixe 2</i>	<i>Quantité</i>

Commentaire sur l'interprétation

MOBILIER Mobilier significatif (décrit et commenté) :

<i>Contexte du mobilier :</i>	<i>Lieu de dépôt du mobilier :</i>
-------------------------------	------------------------------------

CHRONOLOGIE

Période de début :	?	siècle :	date :
Période de fin :	?	siècle :	date :

Indicateur de période :

Attribution culturelle :

Commentaire sur la chronologie

GEOREFERENCES (Coordonnées de l'entité) :

Type de fond : IGN 1/25000^{ème} et cadastre

Précision de l'emprise : Localisation connue et limites supposées

X du centroïde : 278 459

Y du centroïde : 2370 291

Z du centroïde : 99 m NGF

ETAT ACTUEL

Situation : plein air Grotte, abri, souterrain Immergé

<i>Topographie</i>	<i>Géologie</i>	<i>Géomorphologie</i>

Détruit : OUI NON

En élévation : OUI NON

CIRCONSTANCES DE DECOUVERTE

<i>Année de la découverte</i>	<i>Circonstance de la découverte</i>	<i>Inventeur/informateur</i>
	information externe	J.P. Collin

SOURCES : (mentionner documents bibliographiques, archives, cartes, plans, photographies etc...) :

notice	pages concernées

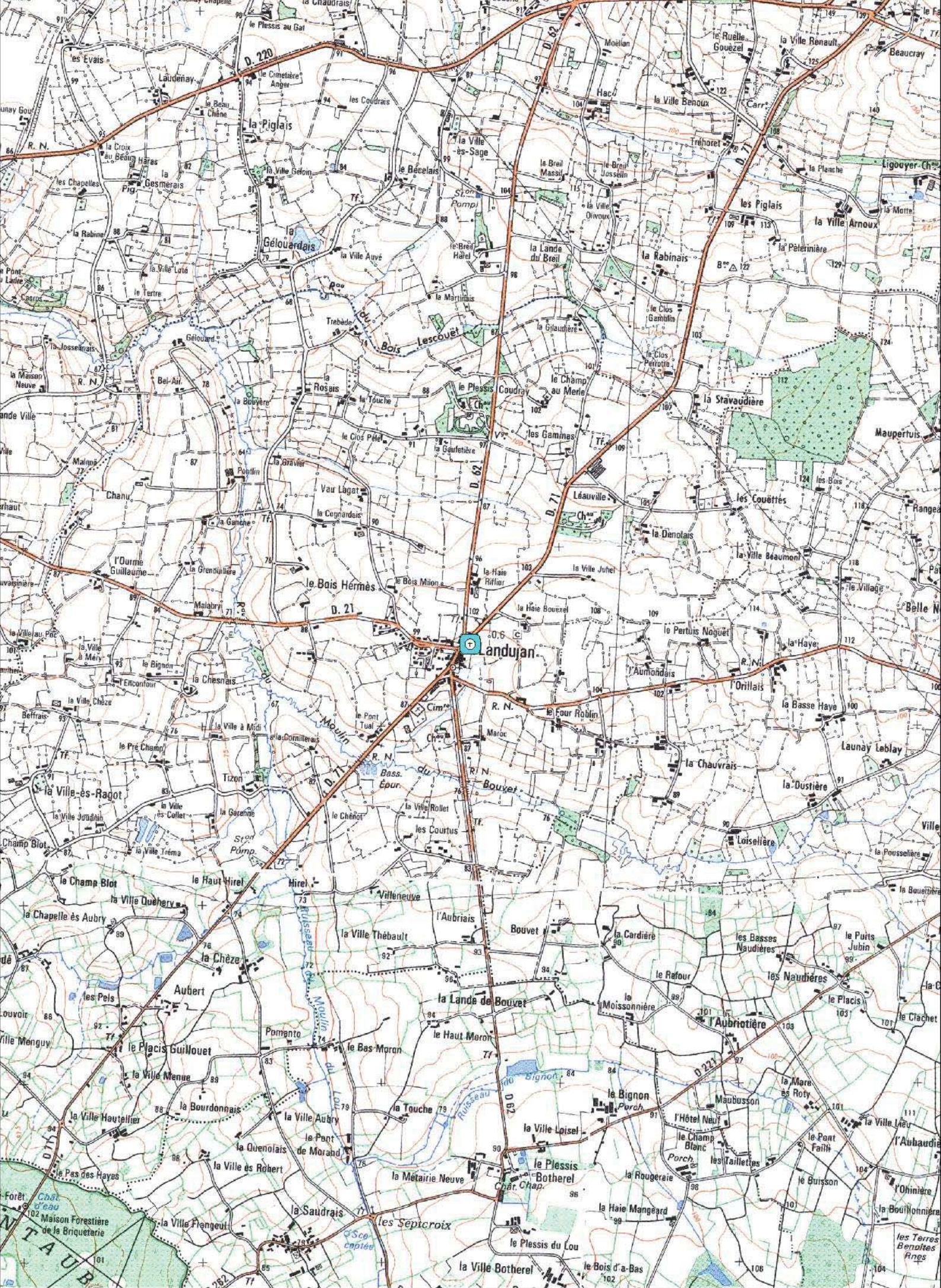
Commentaire général sur l'EA :

.....
.....
.....
.....
.....

Cadre réservé au SRA

• N° Entité :

Modification





35143 - LANDUJAN
 Nord du bopurg
 Cadastre 2012 - section B 03
 Doc . 2012
 (D.A.O. Bansard - Bizien)

0 50m



FICHE D'ENREGISTREMENT DE DECOUVERTE

Année : 2012

Première mention = ■

Données complémentaires = □

Année de première mention =

N° de l'EA =

NOM DU REDACTEUR : Catherine Bizien-Jaglin

localisation Département : 35 commune principale: ...PARCÉ (35214)

Lieu-dit de l'IGN et/ou adresse : LA LANDE DU BAS - LE JAUNAY

<i>Commune principale</i>	<i>Lieu-dit du cadastre</i>	<i>Année</i>	<i>Section(s) . Parcelle (s)</i>
PARCÉ		2012	ZR 41
			.

<i>Commune (s)seconda</i>	<i>Lieu-dit du cadastre</i>	<i>Année</i>	<i>Section (</i>	<i>Parcelle (s)</i>

IDENTIFICATION

DESCRIPTION (les affixes 1 et 2 sont à choisir dans la liste des affixes matière, morphologie ou autre)

<i>Structures (illimité)</i>	<i>Dout</i>	<i>Affixe 1</i>	<i>Affixe 2</i>	<i>Quantité</i>
enclos		quadrangulaire	incomplet	
<i>Commentaire sur les structures</i>				
Cet enclos ne présente aucune corrélation avec le parcellaire du cadastre de XIXeme siècle				

INTERPRETATION (les affixes 1 et 2 sont à choisir dans la liste des affixes matière, morphologie ou autre)

<i>Nature (limité à 2)</i>	<i>Affixe 1</i>	<i>Affixe 2</i>	<i>Quantité</i>
<i>Commentaire sur l'interprétation</i>			

MOBILIER Mobilier significatif (décrit et commenté) :

<i>Contexte du mobilier :</i>	<i>Lieu de dépôt du mobilier :</i>

CHRONOLOGIE

Période de début :	?	siècle :	date :
Période de fin :	?	siècle :	date :

Indicateur de période :

Attribution culturelle :

Commentaire sur la chronologie

GEOREFERENCES (Coordonnées de l'entité) :

Type de fond : IGN 1/25000^{ème} et cadastre

Précision de l'emprise : Localisation connue et limites supposées

X du centroïde : 336 595 **Y du centroïde :** 2369 222

Z du centroïde : 107 m NGF

ETAT ACTUEL

Situation : plein air Grotte, abri, souterrain Immergé

<i>Topographie</i>	<i>Géologie</i>	<i>Géomorphologie</i>

Détruit : OUI NON

En élévation : OUI NON

CIRCONSTANCES DE DECOUVERTE

<i>Année de la découverte</i>	<i>Circonstance de la découverte</i>	<i>Inventeur/informateur</i>
29-juin-11	prospection aérienne	C. Bizien-Jaglin

SOURCES : (mentionner documents bibliographiques, archives, cartes, plans, photographies etc...) :

notice	pages concernées

Commentaire général sur l'EA :

.....
.....
.....
.....
.....

Cadre réservé au SRA

• N° Entité :

Modification





35124- PARCE

Le Jaunay

Cadastre 2011 - section ZR

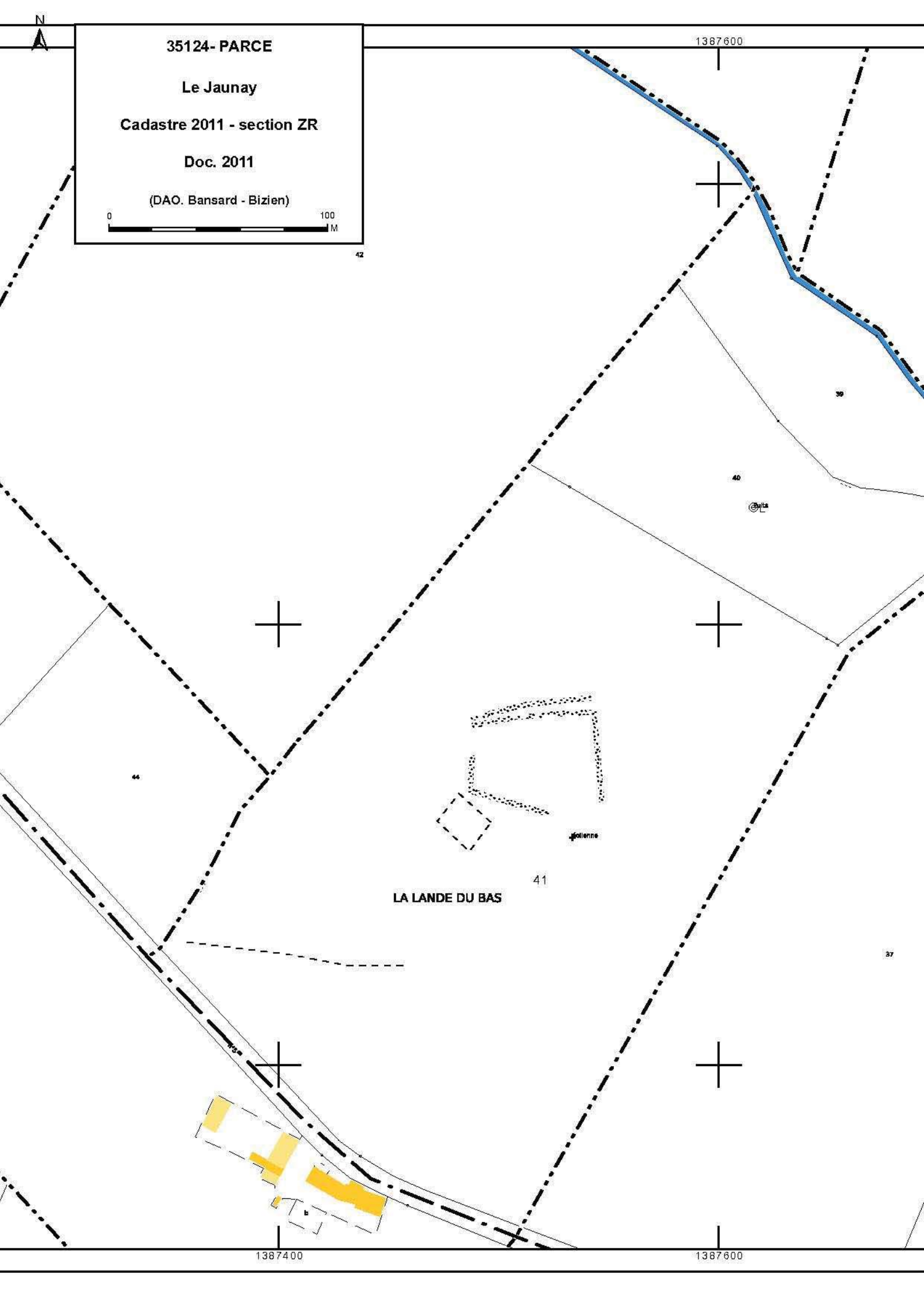
Doc. 2011

(DAO. Bansard - Bizien)




42

1387600



1387400

1387600

La Lande du Bas - Le Jaunay**Cordonnées Lambert II étendue :****X = 336 595 Y = 2369 222****Cliché C. Bizien-Jaglin n° 6497 du 29-juin-11****Colorimétrie et contraste modifiés**

FICHE D'ENREGISTREMENT DE DECOUVERTE

Année : 2012

Première mention = ■

Données complémentaires = □

Année de première mention =

N° de l'EA =

NOM DU REDACTEUR : Catherine Bizien-Jaglin

localisation Département : 35

commune principale: ...PLEUGUENEUC (35226)

Nom :

Lieu-dit de l'IGN et/ou adresse : LE PONTIN

<i>Commune principale</i>	<i>Lieu-dit du cadastre</i>	<i>Année</i>	<i>Section(s) . Parcelle (s)</i>
PLEUGUENEUC		2012	99 ZE
			.

<i>Commune (s)seconda</i>	<i>Lieu-dit du cadastre</i>	<i>Année</i>	<i>Section (</i>	<i>Parcelle (s)</i>

IDENTIFICATION

DESCRIPTION (les affixes 1 et 2 sont à choisir dans la liste des affixes matière, morphologie ou autre)

<i>Structures (illimité)</i>	<i>Dout</i>	<i>Affixe 1</i>	<i>Affixe 2</i>	<i>Quantité</i>
enclos		quadrangulaire	incomplet	
Commentaire sur les structures Cet enclos ne présente aucune corrélation avec le parcellaire du cadastre de 1835				

INTERPRETATION (les affixes 1 et 2 sont à choisir dans la liste des affixes matière, morphologie ou autre)

<i>Nature (limité à 2)</i>	<i>Affixe 1</i>	<i>Affixe 2</i>	<i>Quantité</i>
Commentaire sur l'interprétation			

MOBILIER Mobilier significatif (décrit et commenté) :

<i>Contexte du mobilier :</i>	<i>Lieu de dépôt du mobilier :</i>
-------------------------------	------------------------------------

CHRONOLOGIE

Période de début :	?	siècle :	date :
Période de fin :	?	siècle :	date :

Indicateur de période :

Attribution culturelle :

Commentaire sur la chronologie

GEOREFERENCES (Coordonnées de l'entité) :

Type de fond : IGN 1/25000^{ème} et cadastre

Précision de l'emprise : Localisation connue et limites supposées

X du centroïde : 288 690 **Y du centroïde :** 2386 187

Z du centroïde : 53 m NGF

ETAT ACTUEL

Situation : plein air Grotte, abri, souterrain Immergé

Topographie	Géologie	Géomorphologie

Détruit : OUI NON

En élévation : OUI NON

CIRCONSTANCES DE DECOUVERTE

Année de la découverte	Circonstance de la découverte	Inventeur/informateur
31-mai-11	prospection aérienne	C. Bizien-Jaglin

SOURCES : (mentionner documents bibliographiques, archives, cartes, plans, photographies etc...) :

notice	pages concernées

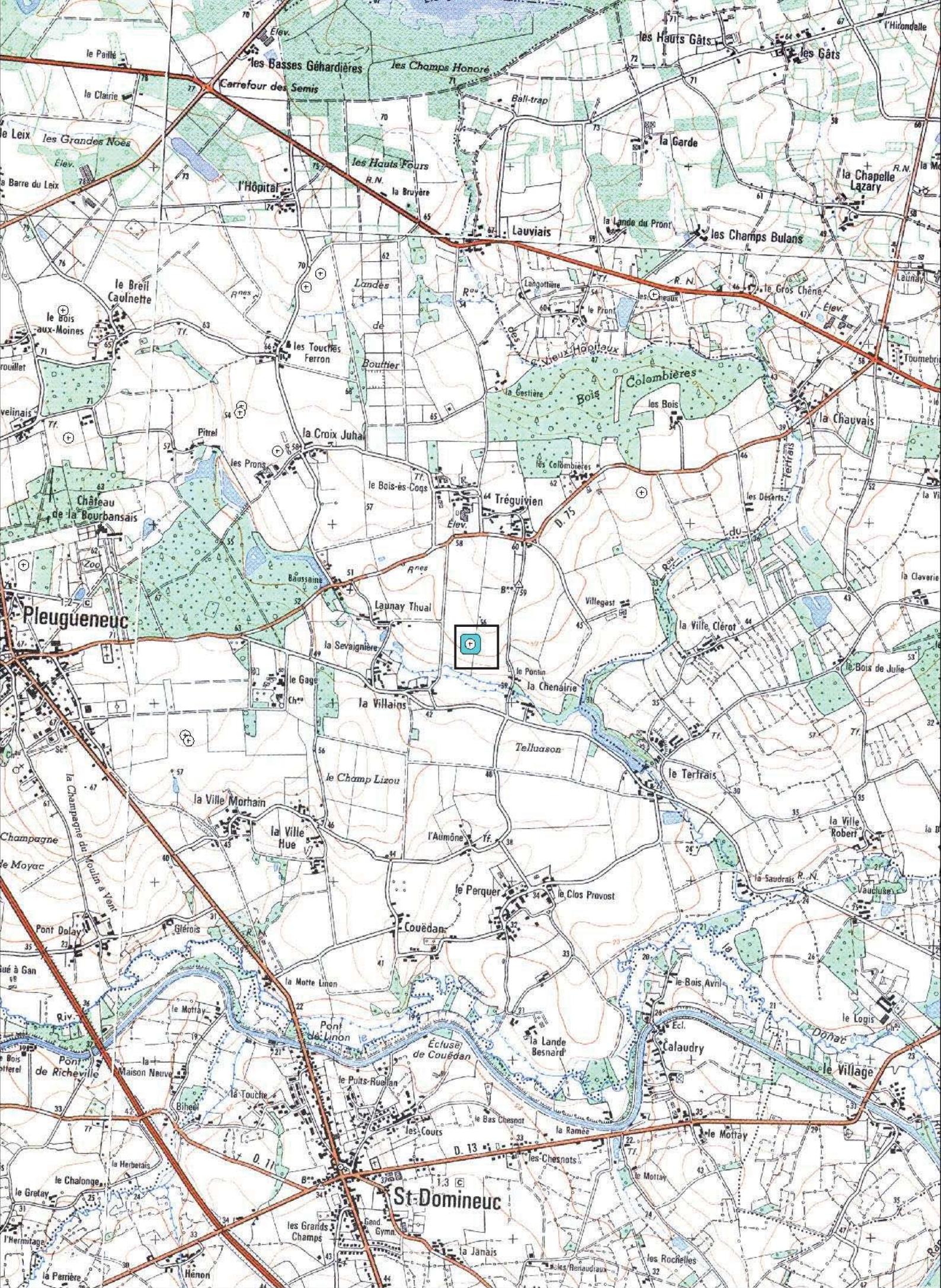
Commentaire général sur l'EA :

.....
.....
.....
.....
.....
.....
.....
.....

Cadre réservé au SRA

• N° Entité :

Modification



1339600

35226 - PLEUGUENEUC

1339800

Le Pontin

Cadastre 2011 - section ZE

Doc. 2012

(DAO. Bansard - Bizien)



1339600

MORAINE

1339800


Le Pontin

Cordonnées Lambert II étendue :
X = 288 690 Y = 2386 187

Cliché C. Bizien-Jaglin n° 3071 du 31-mai-11



Colorimétrie et contraste modifiés



FICHE D'ENREGISTREMENT DE DECOUVERTE

Année : 2012

Première mention = ■

Données complémentaires = □

Année de première mention =

N° de l'EA =

NOM DU REDACTEUR : Catherine Bizien-Jaglin

localisation Département : 35 commune principale: ...SAINT-COULOMB (35263)

Lieu-dit de l'IGN et/ou adresse : LA VILLE ÈS OFFRAN

Commune principale	Lieu-dit du cadastre	Année	Section(s) . Parcelle (s)
SAINT-COULOMB		2012	388,459, 461, 248, 155, 157, 247, 245, 248 S
			.

Commune (s)seconda	Lieu-dit du cadastre	Année	Section (Parcelle (s)

IDENTIFICATION

DESCRIPTION (les affixes 1 et 2 sont à choisir dans la liste des affixes matière, morphologie ou autre)

Structures (illimité)	Dout	Affixe 1	Affixe 2	Quantité
Site gallo-romain				
Commentaire sur les structures - C'est l'observation de tegulae, imbrices et briques dans des tas de terre qui a interpellé D. Gillet et Th. Huck. Après une rapide enquête, ces tas de terre proviennent de travaux de constructions de bâtiment sur le site gallo-romain proche de la Ville-es-Offrans. Des tegulae étaient encore visibles, à environ 60 cm sous le sol actuel, dans les coupes des fondations d'un hangar détruit destiné à être remplacé par une maison. Cette observation complète l'emprise connu du site et permet aussi d'attirer l'attention sur sa préservation. En effet, dans une parcelle proche, n° 248, un panneaux de permis de construire à été noté. Le plan présente la synthèse des données connues sur le site..				

INTERPRETATION (les affixes 1 et 2 sont à choisir dans la liste des affixes matière, morphologie ou autre)

Nature (limité à 2)	Affixe 1	Affixe 2	Quantité
Commentaire sur l'interprétation			

MOBILIER Mobilier significatif (décrit et commenté) :

Contexte du mobilier : Lieu de dépôt du mobilier :

CHRONOLOGIE

Période de début :	?	siècle :	date :
Période de fin :	?	siècle :	date :

Indicateur de période :

Attribution culturelle :

Commentaire sur la chronologie

GEOREFERENCES (Coordonnées de l'entité) :

Type de fond : IGN 1/25000^{ème} et cadastre

Précision de l'emprise : Localisation connue et limites supposées

X du centroïde : 283 835 Y du centroïde : 2417 273

Z du centroïde : 24 m NGF

ETAT ACTUEL

Situation : plein air Grotte, abri, souterrain Immergé

Topographie	Géologie	Géomorphologie

Détruit : OUI NON

En élévation : OUI NON

CIRCONSTANCES DE DECOUVERTE

Année de la découverte	Circonstance de la découverte	Inventeur/informateur
déc-12	prospection pédestre	Th. Huck et D. Gillet

SOURCES : (mentionner documents bibliographiques, archives, cartes, plans, photographies etc...) :

notice	pag
Langouët L., Faguet G., Vilbert L.-R., 1982 = Chronique de prospection archéologique des Côtes-du-Nord et l'Ille-et-Vilaine, dans Dossiers du Ce.R.A.A., 10, 1982, p. 3-40.	
Langouët L., Faguet G., Andlauer L., 1990 = Chronique de prospection archéologique Haute-Bretagne, dans Dossiers du Ce.R.A.A., 18, 1990, p. 5-41.	
Bizien-Jaglin C. et alii, 1994 - Bizien-Jaglin C., Faguet G., Langouët L., Huck T., Andlauer L., Chronique de prospection archéologique 1994 en Haute-Bretagne et dans Dossiers du Ce.R.A.A., 22, 1994, p. 81-91.	

Commentaire général sur l'EA :

.....
.....
.....
.....
.....
.....
.....

Cadre réservé au SRA

• N° Entité :

Modification



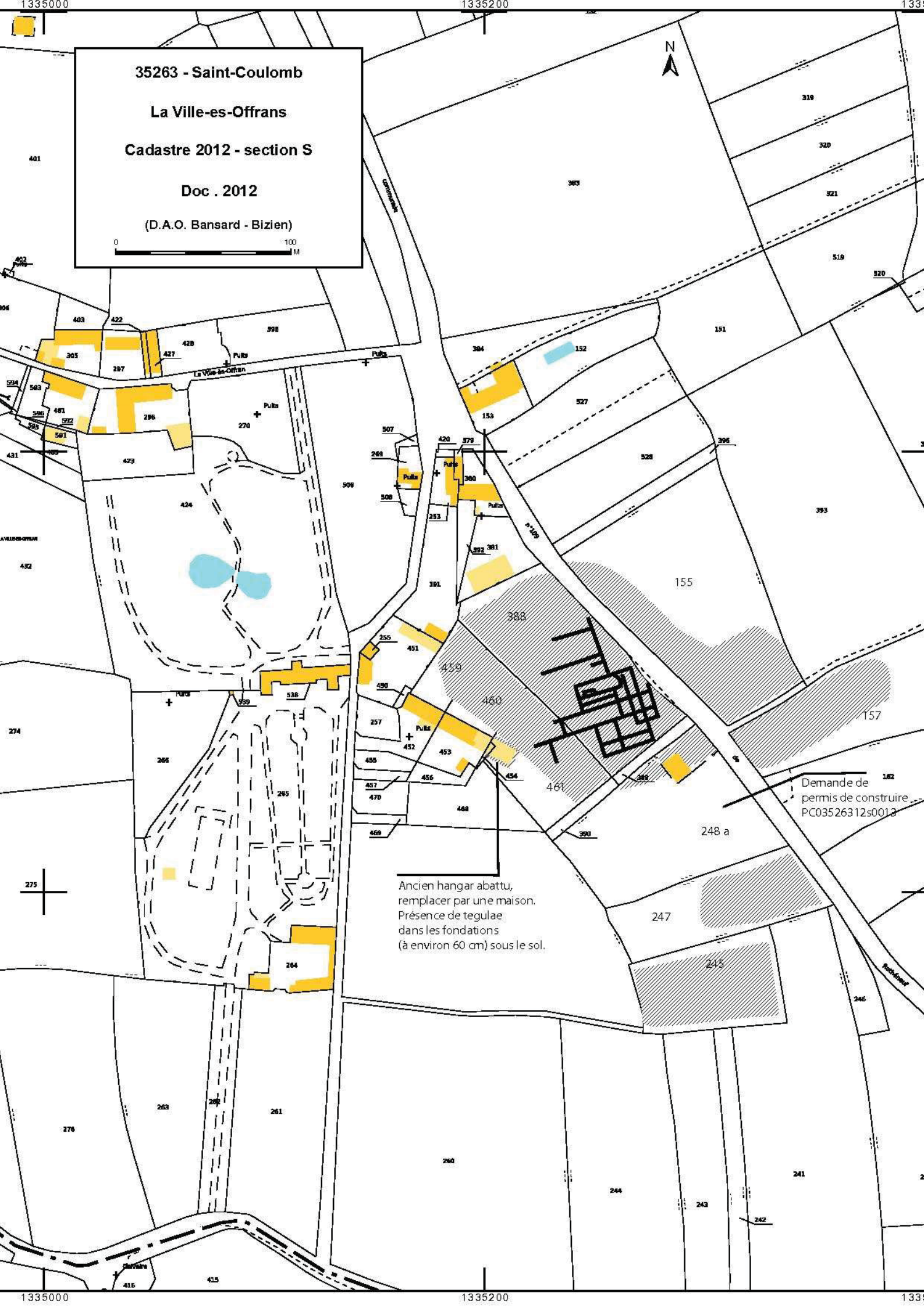
35263 - Saint-Coulomb

La Ville-es-Offrans

Cadastre 2012 - section S

Doc . 2012

(D.A.O. Bansard - Bizien)



Demande de permis de construire
PC03526312s0013

Ancien hangar abattu,
remplacer par une maison.
Présence de tegulae
dans les fondations
(à environ 60 cm) sous le sol.



FICHE D'ENREGISTREMENT DE DECOUVERTE

Année : 2012

Première mention = ■

Données complémentaires = □

Année de première mention =

N° de l'EA =

NOM DU REDACTEUR : Catherine Bizien-Jaglin

localisation Département : 35

commune principale: ...Saint-Coulomb (35263)

Lieu-dit de l'IGN et/ou adresse : ANSE DUGUESCLIN

<i>Commune principale</i>	<i>Lieu-dit du cadastre</i>	<i>Année</i>	<i>Section(s) . Parcelle (s)</i>
Saint-Coulomb		2012	DPM
			.

<i>Commune (s)seconda</i>	<i>Lieu-dit du cadastre</i>	<i>Année</i>	<i>Section (</i>	<i>Parcelle (s)</i>

IDENTIFICATION

DESCRIPTION (les affixes 1 et 2 sont à choisir dans la liste des affixes matière, morphologie ou autre)

<i>Structures (illimité)</i>	<i>Dout</i>	<i>Affixe 1</i>	<i>Affixe 2</i>	<i>Quantité</i>
Monnaie		isolée		

Commentaire sur les structures

Sesterce d'Antonin-le-Pieux - 17gr34 - diam. 29 mm - Avers: INUS AUG. - Revert l'espérance
(Identification J. Garbarini)

INTERPRETATION (les affixes 1 et 2 sont à choisir dans la liste des affixes matière, morphologie ou autre)

<i>Nature (limité à 2)</i>	<i>Affixe 1</i>	<i>Affixe 2</i>	<i>Quantité</i>

Commentaire sur l'interprétation

MOBILIER Mobilier significatif (décrit et commenté) :

Contexte du mobilier :

Lieu de dépôt du mobilier :

CHRONOLOGIE

Période de début :	?	siècle :	date :
Période de fin :	?	siècle :	date :

Indicateur de période :

Attribution culturelle :

Commentaire sur la chronologie

GEOREFERENCES (Coordonnées de l'entité) :

Type de fond : IGN 1/25000^{ème} et cadastre

Précision de l'emprise : Localisation connue et limites supposées

X du centroïde : 288 065 Y du centroïde : 2418 707

Z du centroïde : 8 m NGF

ETAT ACTUEL

Situation : *plein air* *Grotte, abri, souterrain* *Immergé*

<i>Topographie</i>	<i>Géologie</i>	<i>Géomorphologie</i>

Détruit : OUI NON

En élévation : OUI NON

CIRCONSTANCES DE DECOUVERTE

<i>Année de la découverte</i>	<i>Circonstance de la découverte</i>	<i>Inventeur/informateur</i>
2012	prospection pedestre	D. Gillet

SOURCES :(mentionner documents bibliographiques, archives, cartes, plans, photographies etc...) :

notice	pages concernées

Commentaire général sur l'EA :

.....
.....
.....
.....
.....
.....
.....

Cadre réservé au SRA
• N° Entité :
Modification





FICHE D'ENREGISTREMENT DE DECOUVERTE

Année : 2012

Première mention = ■

Données complémentaires = □

Année de première mention =

N° de l'EA =

NOM DU REDACTEUR : Catherine Bizien-Jaglin

localisation Département : 35

commune principale: ...SAINT-MALO (35288)

Lieu-dit de l'IGN et/ou adresse : EGLISE SAINTE-CROIX

Commune principale	Lieu-dit du cadastre	Année	Section(s) . Parcelle (s)
SAINT-MALO		2012	93, 131, BR
			.

Commune (s)seconda	Lieu-dit du cadastre	Année	Section (Parcelle (s)

IDENTIFICATION

DESCRIPTION (les affixes 1 et 2 sont à choisir dans la liste des affixes matière, morphologie ou autre)

Structures (illimité)	Dout	Affixe 1	Affixe 2	Quantité
bloc		en tuileau	gros	
<p>Commentaire sur les structures Gros blocs de mortier de tuileau antique employé dans la maçonnerie d'un mur tangentant les massifs de fondation de l'église Sainte-Croix. Le cadastre napoléonien montre qu'il pourrait s'agir d'un mur appartenant à une maison que la construction de l'église actuelle a évitée.</p> <p>L'église actuelle date du 18eme siècle et a remplacé au même endroit un édifice beaucoup plus ancien. Celui ci est cité dans une chanson de geste du XIIe siècle, le Roman d'Aquin. On y apprend que l'église est dédié à la Sainte-Croix alors que la paroisse était dédié à Saint-Servan. Ce secteur autrefois appelé le bourg apparaît donc très anciennement occupé.</p> <p>Ce gros bloc de mortier de tuileau pourrait très bien provenir d'édifice antique implanté à proximité immédiate.</p>				

INTERPRETATION (les affixes 1 et 2 sont à choisir dans la liste des affixes matière, morphologie ou autre)

Nature (limité à 2)	Affixe 1	Affixe 2	Quantité
<p>Commentaire sur l'interprétation</p>			

MOBILIER Mobilier significatif (décrit et commenté) :

Contexte du mobilier :	Lieu de dépôt du mobilier :
------------------------	-----------------------------

CHRONOLOGIE

Période de début :	?	siècle :	date :
Période de fin :	?	siècle :	date :

Indicateur de période :

Attribution culturelle :

Commentaire sur la chronologie

GEOREFERENCES (Coordonnées de l'entité) :

Type de fond : IGN 1/25000^{ème} et cadastre

Précision de l'emprise : Localisation connue et limites supposées

X du centroïde : 278 960 **Y du centroïde :** 2412 830

Z du centroïde : 18 m NGF

ETAT ACTUEL

Situation : plein air Grotte, abri, souterrain Immergé

<i>Topographie</i>	<i>Géologie</i>	<i>Géomorphologie</i>

Détruit : OUI NON

En élévation : OUI NON

CIRCONSTANCES DE DECOUVERTE

<i>Année de la découverte</i>	<i>Circonstance de la découverte</i>	<i>Inventeur/informateur</i>
	prospection pédestre	C. Bizien

SOURCES :(mentionner documents bibliographiques, archives, cartes, plans, photographies etc...) :

notice	pages concernées

Commentaire général sur l'EA :

.....
.....
.....
.....
.....

Cadre réservé au SRA

• N° Entité :

Modification



Eglise sainte-croix

Cordonnées Lambert II étendue :
X = 278 960 Y = 2412 830

Cliché C. Bizien n° 3035 du 14-04-2013



Cliché C. Bizien n° 3043 du 14-04-2013



Eglise Sainte-Croix**Cordonnées Lambert II étendue :****X = 278 960 Y = 2412 830**

Cadastre du XIXeme siècle Section A2



FICHE D'ENREGISTREMENT DE DECOUVERTE

Année : 2012

Première mention = ■

Données complémentaires = □

Année de première mention =

N° de l'EA =

NOM DU REDACTEUR : Catherine Bizien-Jaglin

localisation Département : 35 commune principale: ...SAINT-MALO (35288)

Lieu-dit de l'IGN et/ou adresse : LA VOILARIE RICHARD

<i>Commune principale</i>	<i>Lieu-dit du cadastre</i>	<i>Année</i>	<i>Section(s) . Parcelle (s)</i>
SAINT-MALO		2012	856, 1073, 1074, 53, 51 BM

<i>Commune (s)seconda</i>	<i>Lieu-dit du cadastre</i>	<i>Année</i>	<i>Section (</i>	<i>Parcelle (s)</i>

IDENTIFICATION

DESCRIPTION (les affixes 1 et 2 sont à choisir dans la liste des affixes matière, morphologie ou autre)

<i>Structures (illimité)</i>	<i>Dout</i>	<i>Affixe 1</i>	<i>Affixe 2</i>	<i>Quantité</i>
niveau d'occupation				

Commentaire sur les structures

Niveau archéologique antique repéré en coupe de terrain à l'occasion de travaux de construction dans l'ancienne voilerie Richard à Solidor. Ce niveau est matérialisé par une forte densité de coquillage et est recouvert de sédiment assez sableux. Il livre un mobilier antique à priori du IInd siècle pour l'essentiel. (sigillée, métallescente, monnaie, fibule, épingle en os)

De nombreux artefacts ont été collectés dans les tas de déblais grâce à la bienveillance de l'entreprise de terrassement et l'accord tacite du promoteur (Sacib). Une collection de près de 500 tessons et divers objets est en cours d'étude. L'intérêt majeur de ce site est de montrer la présence d'occupations antiques aux abords de la Cité elle-même. Il s'agit aussi des témoins de la période la moins bien représentée sur la presqu'île, le IInd siècle. Cette coupe pourrait donc combler un « vide » concernant l'histoire du site et suggérer une occupation développée en haut de grève et en relation avec le site portuaire pour le haut-empire.

Il semble donc que le zonage archéologique concernant la cité d'Alet devrait être revu et englober largement les terrains en arrière de l'Anse Solidor.

INTERPRETATION (les affixes 1 et 2 sont à choisir dans la liste des affixes matière, morphologie ou autre)

<i>Nature (limité à 2)</i>	<i>Affixe 1</i>	<i>Affixe 2</i>	<i>Quantité</i>
Commentaire sur l'interprétation			

MOBILIER Mobilier significatif (décrit et commenté) :

<i>Contexte du mobilier :</i>	<i>Lieu de dépôt du mobilier :</i>
-------------------------------	------------------------------------

CHRONOLOGIE

Période de début :	?	siècle :	date :
Période de fin :	?	siècle :	date :

Indicateur de période :

Attribution culturelle :

<i>Commentaire sur la chronologie</i>

GEOREFERENCES (Coordonnées de l'entité) :

Type de fond : IGN 1/25000^{ème} et cadastre

Précision de l'emprise : Localisation connue et limites supposées

X du centroïde : 278 867 **Y du centroïde :** 2412 980

Z du centroïde : 16 m NGF

ETAT ACTUEL

Situation : plein air Grotte, abri, souterrain Immergé

<i>Topographie</i>	<i>Géologie</i>	<i>Géomorphologie</i>

Détruit : OUI NON

En élévation : OUI NON

CIRCONSTANCES DE DECOUVERTE

<i>Année de la découve</i>	<i>Circonstance de la découverte</i>	<i>Inventeur/informateur</i>
	prospection pédestre	C. Bizien

SOURCES : (mentionner documents bibliographiques, archives, cartes, plans, photographies etc...) :

notice	pages concernées

Commentaire général sur l'EA :

.....
.....
.....

Cadre réservé au SRA

• N° Entité :

Modification



La voilerie Richard

Cordonnées Lambert II étendue :
X = 278 868 Y = 2412 980

Cliché C. Bizien montage n° 1634, 1635, 1636



Cliché C. Bizien 1652 du 22-10-2012



FICHE D'ENREGISTREMENT DE DECOUVERTE

Année : 2012

Première mention =

Données complémentaires = ■

Année de première mention = ?

N° de l'EA =

NOM DU REDACTEUR : Catherine Bizien-Jaglin

localisation Département : 35 commune principale: ...SAINT-MALO (35288)

Lieu-dit de l'IGN et/ou adresse : TOUR SOLIDOR

<i>Commune principale</i>	<i>Lieu-dit du cadastre</i>	<i>Année</i>	<i>Section(s) . Parcelle (s)</i>
SAINT-MALO		2012	275, 495 BL
			.

<i>Commune (s)seconda</i>	<i>Lieu-dit du cadastre</i>	<i>Année</i>	<i>Section (</i>	<i>Parcelle (s)</i>

IDENTIFICATION

DESCRIPTION (les affixes 1 et 2 sont à choisir dans la liste des affixes matière, morphologie ou autre)

<i>Structures (illimité)</i>	<i>Dout</i>	<i>Affixe 1</i>	<i>Affixe 2</i>	<i>Quantit</i>
mur				

Commentaire sur les structures

Mur antique (chaînage de brique et mortier de tuileau) daté du IVeme siècle ap. J.C. depuis les fouilles de Loïc Langouët en 1981.

Aucun relevé détaillé de cette maçonnerie n'avait été réalisé. Les travaux de reprise en sous-œuvre de la maçonnerie engagée pour la restauration du mur, ont été le déclencheur du relevé pierre à pierre.

Réalisé à partir d'une couverture photographique redressée et redessinée, un premier relevé est disponible. Une correction sur le terrain de multiples détails pas toujours perceptibles sur photo est en cours.

On peut remarquer que la maçonnerie antique n'est pas horizontale, mais suit la pente du rocher.

M. Ourselin, D. Guérin, J. Bansard, Chl. Martin et C. Bizien-Jaglin participe à ce relevé

INTERPRETATION (les affixes 1 et 2 sont à choisir dans la liste des affixes matière, morphologie ou autre)

<i>Nature (limité à 2)</i>	<i>Affixe 1</i>	<i>Affixe 2</i>	<i>Quantité</i>
Commentaire sur l'interprétation			

MOBILIER Mobilier significatif (décrit et commenté) :

--

<i>Contexte du mobilier :</i>	<i>Lieu de dépôt du mobilier :</i>
-------------------------------	------------------------------------

CHRONOLOGIE

Période de début :	?	siècle :	date :
Période de fin :	?	siècle :	date :

Indicateur de période :

Attribution culturelle :

<i>Commentaire sur la chronologie</i>

GEOREFERENCES (Coordonnées de l'entité) :

Type de fond : IGN 1/25000^{ème} et cadastre

Précision de l'emprise : Localisation connue et limites supposées

X du centroïde : 278 500 Y du centroïde : 2412 888

Z du centroïde : 6 m NGF

ETAT ACTUEL

Situation : *plein air* *Grotte, abri, souterrain* *Immergé*

<i>Topographie</i>	<i>Géologie</i>	<i>Géomorphologie</i>

Détruit : OUI NON

En élévation : OUI NON

CIRCONSTANCES DE DECOUVERTE

<i>Année de la découverte</i>	<i>Circonstance de la découverte</i>	<i>Inventeur/informateur</i>
		C. Bizien-Jaglin

SOURCES : (mentionner documents bibliographiques, archives, cartes, plans, photographies etc...) :

notice	pages concernées

Commentaire général sur l'EA :

.....

Cadre réservé au SRA

• N° Entité :

Modification



EXTRAIT DU PLAN CADASTRAL INFORMATISÉ

Département :
ILLE ET VILAINE

Commune :
SAINT-MALO

Section : BL
Feuille : 000 BL 01

Échelle d'origine : 1/1000
Échelle d'édition : 1/1000

Date d'édition : 16/04/2013
(fuseau horaire de Paris)

Coordonnées en projection : RGF93CC48
©2012 Ministère de l'Économie et des Finances

35288- SAINT-MALO

Tour Solidor

Cadastre 2012 - section BL

Doc . 2012

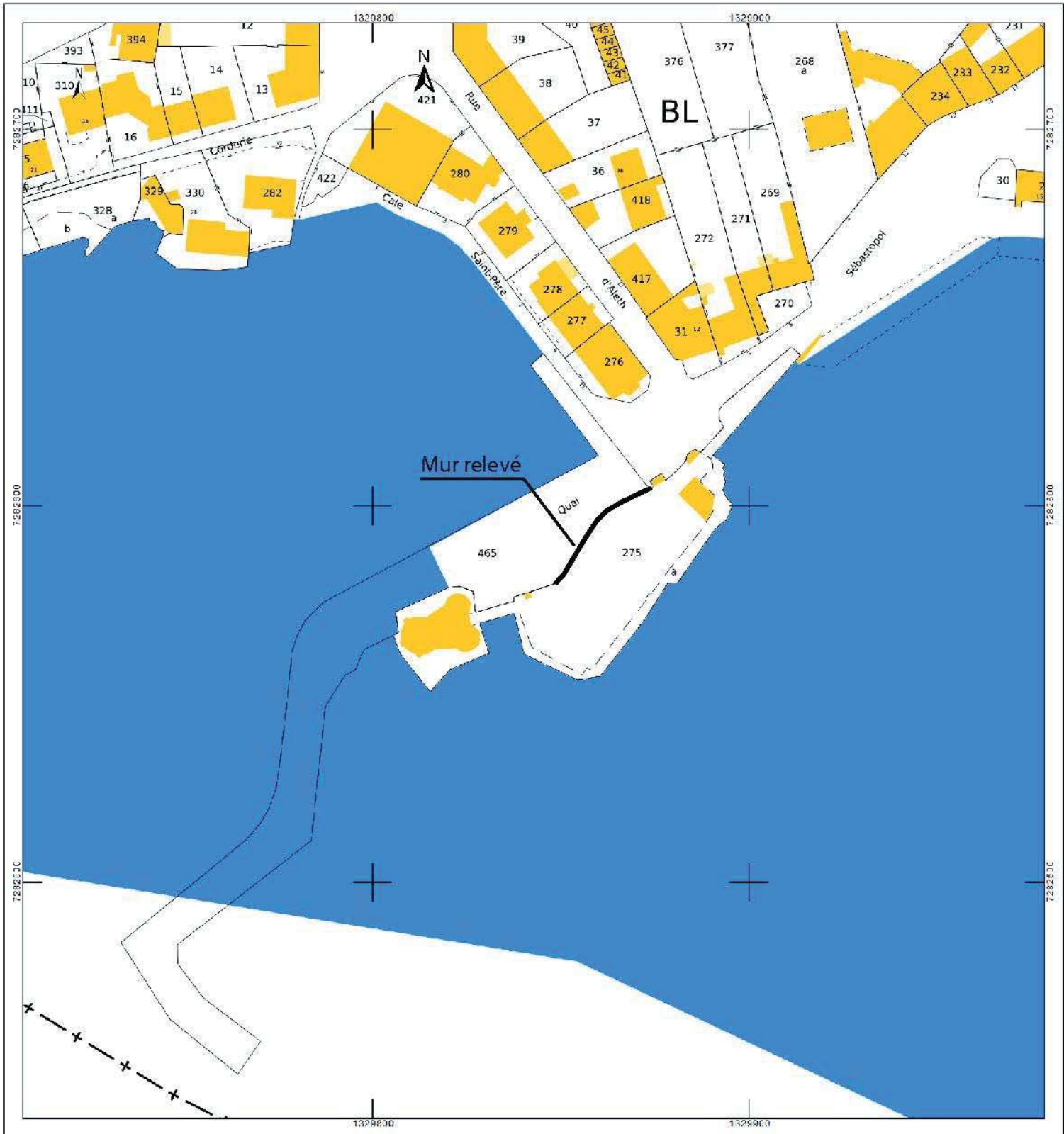
(D.A.O. Bizien)



Le plan visualisé sur cet extrait est géré par le centre des impôts foncier suivant :
SAINT-MALO
38 Bd des Déportés 35414
35414 SAINT-MALO
tél. 02.99.40.61.41 -fax 02.99.20.80.77
cdif.saint-malo@dgfip.finances.gouv.fr

Cet extrait de plan vous est délivré par :

cadastre.gouv.fr

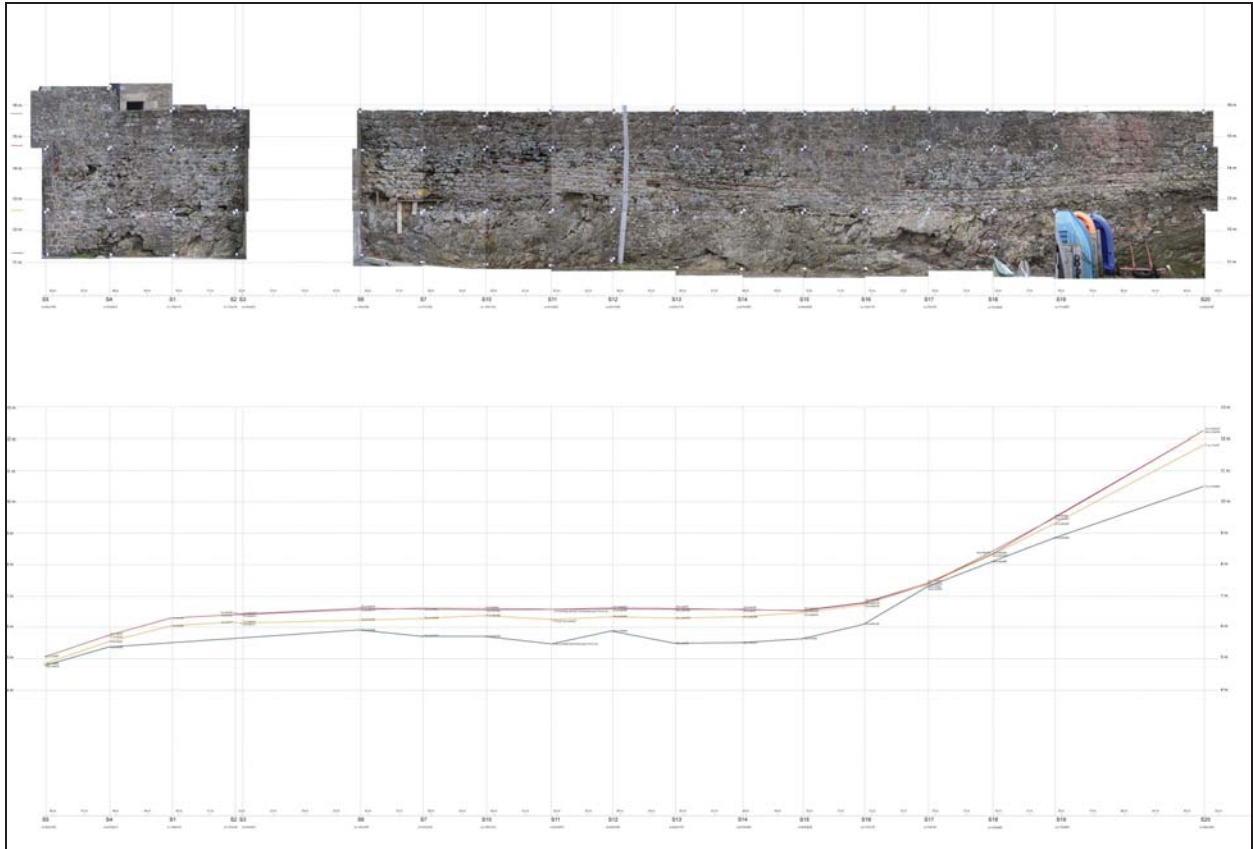


Tour Solidor

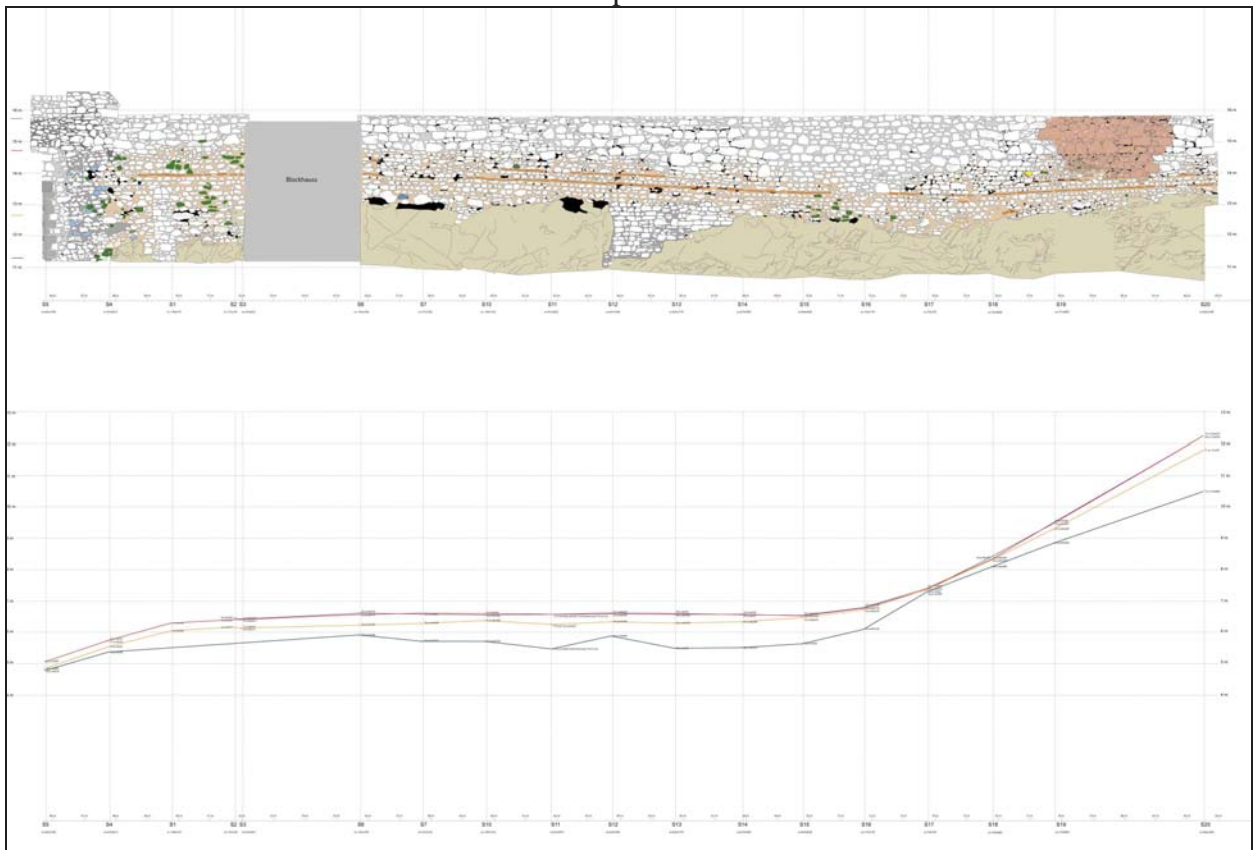
Cordonnées Lambert II étendue :

X = 278 500 Y = 2412 888

Couverture Photos redressées



Relevé – premier état



FICHE D'ENREGISTREMENT DE DECOUVERTE

Année : 2012

Première mention = ■

Données complémentaires = □

Année de première mention =

N° de l'EA =

NOM DU REDACTEUR : Catherine Bizien-Jaglin

localisation Département : 35 commune principale: ...SAINT-MALO (35288)

Lieu-dit de l'IGN et/ou adresse : LE POINT DU JOUR

<i>Commune principale</i>	<i>Lieu-dit du cadastre</i>	<i>Année</i>	<i>Section(s) . Parcelle (s)</i>
SAINT-MALO		2012	86 CZ
			.

<i>Commune (s)seconda</i>	<i>Lieu-dit du cadastre</i>	<i>Année</i>	<i>Section (</i>	<i>Parcelle (s)</i>

IDENTIFICATION

DESCRIPTION (les affixes 1 et 2 sont à choisir dans la liste des affixes matière, morphologie ou autre)

<i>Structures (illimité)</i>	<i>Dout</i>	<i>Affixe 1</i>	<i>Affixe 2</i>	<i>Quantité</i>
enclos		curvilinéaire	incomplet	
<i>Commentaire sur les structures</i>				
Cet enclos ne présente aucune corrélation avec le parcellaire du cadastre de 1835				

INTERPRETATION (les affixes 1 et 2 sont à choisir dans la liste des affixes matière, morphologie ou autre)

<i>Nature (limité à 2)</i>	<i>Affixe 1</i>	<i>Affixe 2</i>	<i>Quantité</i>
<i>Commentaire sur l'interprétation</i>			

MOBLIER Mobilier significatif (décrit et commenté) :

<i>Contexte du mobilier :</i>	<i>Lieu de dépôt du mobilier :</i>
-------------------------------	------------------------------------

CHRONOLOGIE

Période de début :	?	siècle :	date :
Période de fin :	?	siècle :	date :

Indicateur de période :

Attribution culturelle :

Commentaire sur la chronologie

GEOREFERENCES (Coordonnées de l'entité) :

Type de fond : IGN 1/25000^{ème} et cadastre

Précision de l'emprise : Localisation connue et limites supposées

X du centroïde : 283 615 **Y du centroïde** : 2409 878

Z du centroïde : 51 m NGF

ETAT ACTUEL

Situation : plein air Grotte, abri, souterrain Immergé

<i>Topographie</i>	<i>Géologie</i>	<i>Géomorphologie</i>

Détruit : OUI NON

En élévation : OUI NON

CIRCONSTANCES DE DECOUVERTE

<i>Année de la découverte</i>	<i>Circonstance de la découverte</i>	<i>Inventeur/informateur</i>
28/09/2012	prospection aérienne	C. Bizien-Jaglin

SOURCES :(mentionner documents bibliographiques, archives, cartes, plans, photographies etc...) :

notice	pages concernées

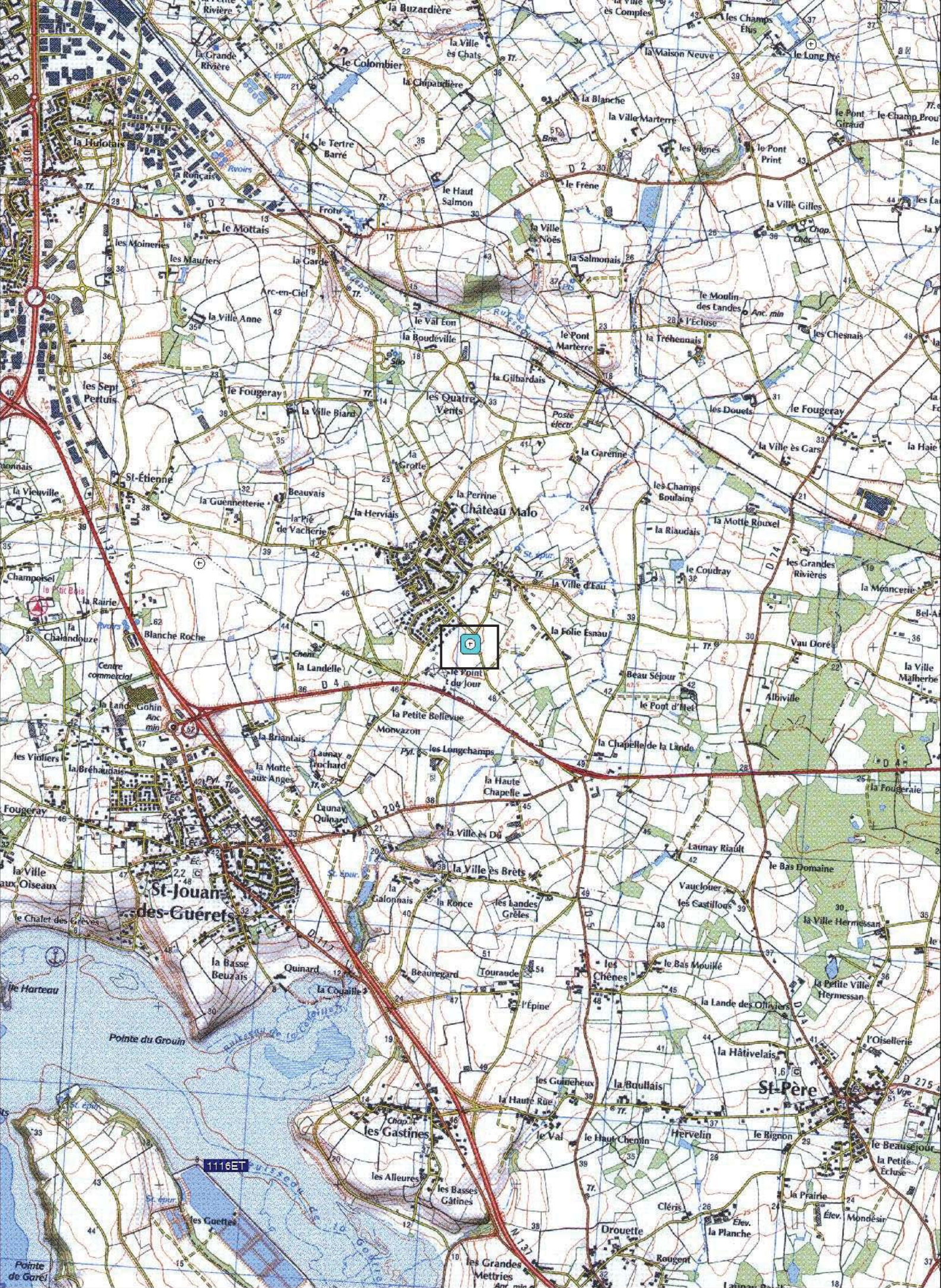
Commentaire général sur l'EA :

.....
.....
.....
.....

Cadre réservé au SRA

• N° Entité :

Modification



35288 - SAINT-MALO

Le Point du Jour

Cadastre 2012 - section CZ

Doc. 2012

(D.A.O. Bansard - Bizien)



Le Point Du Jour

Cordonnées Lambert II étendue :
X = 283 615 Y = 2409 878

Cliché C. Bizien-Jaglin n° 1356 du 28/09/2012



FICHE D'ENREGISTREMENT DE DECOUVERTE

Année : 2012

Première mention = ■

Données complémentaires = □

Année de première mention =

N° de l'EA =

NOM DU REDACTEUR : Catherine Bizien-Jaglin

localisation Département : 35

commune principale: ...SAINT-MÉLOIR-DES-ONDES (35299)

Lieu-dit de l'IGN et/ou adresse : LE LONG PRE

<i>Commune principale</i>	<i>Lieu-dit du cadastre</i>	<i>Année</i>	<i>Section(s) . Parcelle (s)</i>
SAINT-MÉLOIR-D		2012	283 W1
			.

<i>Commune (s)seconda</i>	<i>Lieu-dit du cadastre</i>	<i>Année</i>	<i>Section (</i>	<i>Parcelle (s)</i>

IDENTIFICATION

DESCRIPTION (les affixes 1 et 2 sont à choisir dans la liste des affixes matière, morphologie ou autre)

<i>Structures (illimité)</i>	<i>Dout</i>	<i>Affixe 1</i>	<i>Affixe 2</i>	<i>Quantité</i>
enclos		quadrangulaire	incomplet	
<i>Commentaire sur les structures</i>				
Cet enclos ne présente aucune corrélation avec le parcellaire du cadastre de 1826				

INTERPRETATION (les affixes 1 et 2 sont à choisir dans la liste des affixes matière, morphologie ou autre)

<i>Nature (limité à 2)</i>	<i>Affixe 1</i>	<i>Affixe 2</i>	<i>Quantité</i>
<i>Commentaire sur l'interprétation</i>			

MOBILIER Mobilier significatif (décrit et commenté) :

<i>Contexte du mobilier :</i>	<i>Lieu de dépôt du mobilier :</i>

CHRONOLOGIE

Période de début :	?	siècle :	date :
Période de fin :	?	siècle :	date :

Indicateur de période :

Attribution culturelle :

Commentaire sur la chronologie

GEOREFERENCES (Coordonnées de l'entité) :

Type de fond : IGN 1/25000^{ème} et cadastre

Précision de l'emprise : Localisation connue et limites supposées

X du centroïde : 285 515 **Y du centroïde :** 2413 222

Z du centroïde : 34 m NGF

ETAT ACTUEL

Situation : plein air Grotte, abri, souterrain Immergé

Topographie	Géologie	Géomorphologie

Détruit : OUI NON

En élévation : OUI NON

CIRCONSTANCES DE DECOUVERTE

Année de la découverte	Circonstance de la découverte	Inventeur/informateur
27/06/2012	prospection aérienne	C. Bizien-Jaglin

SOURCES :(mentionner documents bibliographiques, archives, cartes, plans, photographies etc...) :

notice	pages concernées

Commentaire général sur l'EA :

.....
.....
.....
.....
.....

Cadre réservé au SRA

• N° Entité :

Modification



1336800 1337000

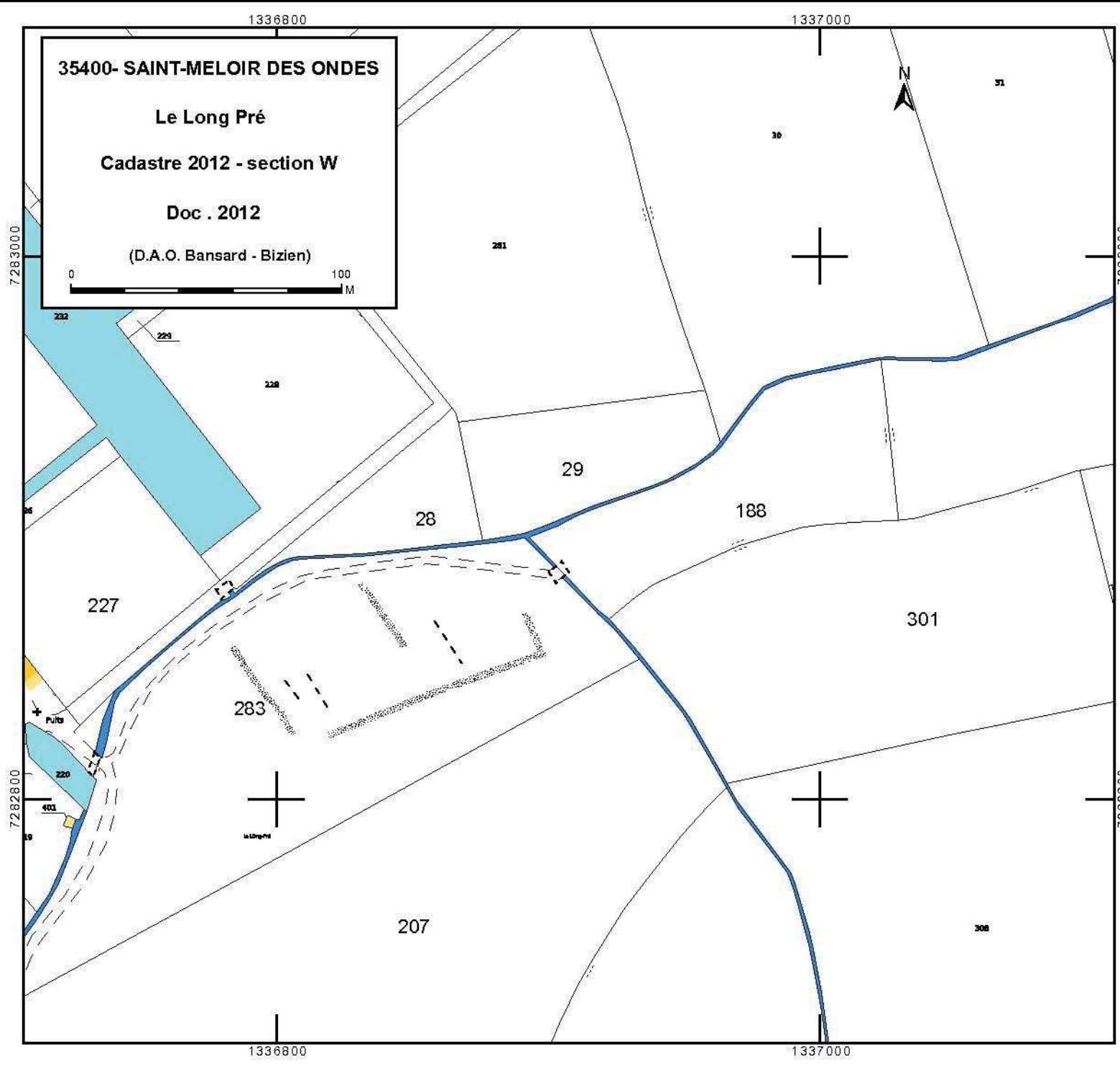
35400- SAINT-MELOIR DES ONDES

Le Long Pré

Cadastre 2012 - section W

Doc . 2012

(D.A.O. Bansard - Bizien)



Le Long Pré**Cordonnées Lambert II étendue :****X = 285 515 Y = 2413 222****Cliché C. Bizien-Jaglin n° 9934 du 27/06/2012****Colorimétrie et contraste modifiés**

FICHE D'ENREGISTREMENT DE DECOUVERTE

Année : 2012

Première mention = ■

Données complémentaires = □

Année de première mention =

N° de l'EA =

NOM DU REDACTEUR : Catherine Bizien-Jaglin

localisation Département : 35

commune principale: ...SAINT-PÈRE (35306)

Lieu-dit de l'IGN et/ou adresse : LA VILLE MAINGUY

<i>Commune principale</i>	<i>Lieu-dit du cadastre</i>	<i>Année</i>	<i>Section(s) . Parcelle (s)</i>
SAINT-PÈRE		2012	221 A3
			.

<i>Commune (s)seconda</i>	<i>Lieu-dit du cadastre</i>	<i>Année</i>	<i>Section (</i>	<i>Parcelle (s)</i>

IDENTIFICATION

DESCRIPTION (les affixes 1 et 2 sont à choisir dans la liste des affixes matière, morphologie ou autre)

<i>Structures (illimité)</i>	<i>Dout</i>	<i>Affixe 1</i>	<i>Affixe 2</i>	<i>Quantité</i>
Monnaie antique isolée				

Commentaire sur les structures

Sesterce Marc-Aurèle - 14gr51 - diam 30 mm - Revers: La providence assise. (identification J. Garbarini).

Pour info, en 2008 une hache à talon avait été retrouvée dans cette même parcelle.

INTERPRETATION (les affixes 1 et 2 sont à choisir dans la liste des affixes matière, morphologie ou autre)

<i>Nature (limité à 2)</i>	<i>Affixe 1</i>	<i>Affixe 2</i>	<i>Quantité</i>

Commentaire sur l'interprétation

MOBILIER Mobilier significatif (décrit et commenté) :

Contexte du mobilier : Lieu de dépôt du mobilier :

CHRONOLOGIE

Période de début :	?	siècle :	date :
Période de fin :	?	siècle :	date :

Indicateur de période :

Attribution culturelle :

Commentaire sur la chronologie

GEOREFERENCES (Coordonnées de l'entité) :

Type de fond : IGN 1/25000^{ème} et cadastre

Précision de l'emprise : Localisation connue et limites supposées

X du centroïde : 286 900 **Y du centroïde :** 2408 563

Z du centroïde : 24 m NGF

ETAT ACTUEL

Situation : plein air Grotte, abri, souterrain Immergé

<i>Topographie</i>	<i>Géologie</i>	<i>Géomorphologie</i>

Détruit : OUI NON

En élévation : OUI NON

CIRCONSTANCES DE DECOUVERTE

<i>Année de la découverte</i>	<i>Circonstance de la découverte</i>	<i>Inventeur/informateur</i>
2012	prospection pédestre	Th. Huck, D. Gillet

SOURCES : (mentionner documents bibliographiques, archives, cartes, plans, photographies etc...) :

notice	pages concer
Bizien-Jaglin Catherine, 2009 - La prospection archéologique dans le nord de la Haute-Bretagne en 2008, Les Dossiers du Ce.R.A.A., n°37.	

Commentaire général sur l'EA :

.....
.....
.....
.....
.....
.....
.....

Cadre réservé au SRA

• N° Entité :

Modification



718

35306 - SAINT-PERE-MARC-EN-POULET

La Ville Mainguy

Cadastre 2012 - section A3

Doc . 2012

(D.A.O. Bansard - Bizien)



1338200

1338400

FICHE D'ENREGISTREMENT DE DECOUVERTE

Année : 2012

Première mention = ■

Données complémentaires = □

Année de première mention =

N° de l'EA =

NOM DU REDACTEUR : Catherine Bizien-Jaglin

localisation Département : 35 commune principale: ...SAINT-THUAL (35318)

Nom : Lieu-dit de l'IGN et/ou adresse : LE PORTAIL

<i>Commune principale</i>	<i>Lieu-dit du cadastre</i>	<i>Année</i>	<i>Section(s) . Parcelle (s)</i>
SAINT-THUAL		2012	998, 1108, 421, 1289, 1181, 1288 A
			.

<i>Commune (s)seconda</i>	<i>Lieu-dit du cadastre</i>	<i>Année</i>	<i>Section (</i>	<i>Parcelle (s)</i>

IDENTIFICATION

DESCRIPTION (les affixes 1 et 2 sont à choisir dans la liste des affixes matière, morphologie ou autre)

<i>Structures (illimité)</i>	<i>Dout</i>	<i>Affixe 1</i>	<i>Affixe 2</i>	<i>Quantité</i>
enclos		quadrangulaire		
<i>Commentaire sur les structures</i>				
Cet enclos ne présente aucune corrélation avec le parcellaire du cadastre de 1835				

INTERPRETATION (les affixes 1 et 2 sont à choisir dans la liste des affixes matière, morphologie ou autre)

<i>Nature (limité à 2)</i>	<i>Affixe 1</i>	<i>Affixe 2</i>	<i>Quantité</i>
<i>Commentaire sur l'interprétation</i>			

MOBILIER Mobilier significatif (décrit et commenté) :

<i>Contexte du mobilier :</i>	<i>Lieu de dépôt du mobilier :</i>
-------------------------------	------------------------------------

CHRONOLOGIE

Période de début :	?	siècle :	date :
Période de fin :	?	siècle :	date :

Indicateur de période :

Attribution culturelle :

Commentaire sur la chronologie

GEOREFERENCES (Coordonnées de l'entité) :

Type de fond : IGN 1/25000^{ème} et cadastre

Précision de l'emprise : Localisation connue et limites supposées

X du centroïde : 285 155 **Y du centroïde** : 2379 998

Z du centroïde : 48 m NGF

ETAT ACTUEL

Situation : plein air Grotte, abri, souterrain Immergé

<i>Topographie</i>	<i>Géologie</i>	<i>Géomorphologie</i>

Détruit : OUI NON

En élévation : OUI NON

CIRCONSTANCES DE DECOUVERTE

<i>Année de la découverte</i>	<i>Circonstance de la découverte</i>	<i>Inventeur/informateur</i>
06/09/2012	prospection aérienne	C. Bizien-Jaglin

SOURCES :(mentionner documents bibliographiques, archives, cartes, plans, photographies etc...) :

notice	pages concernées

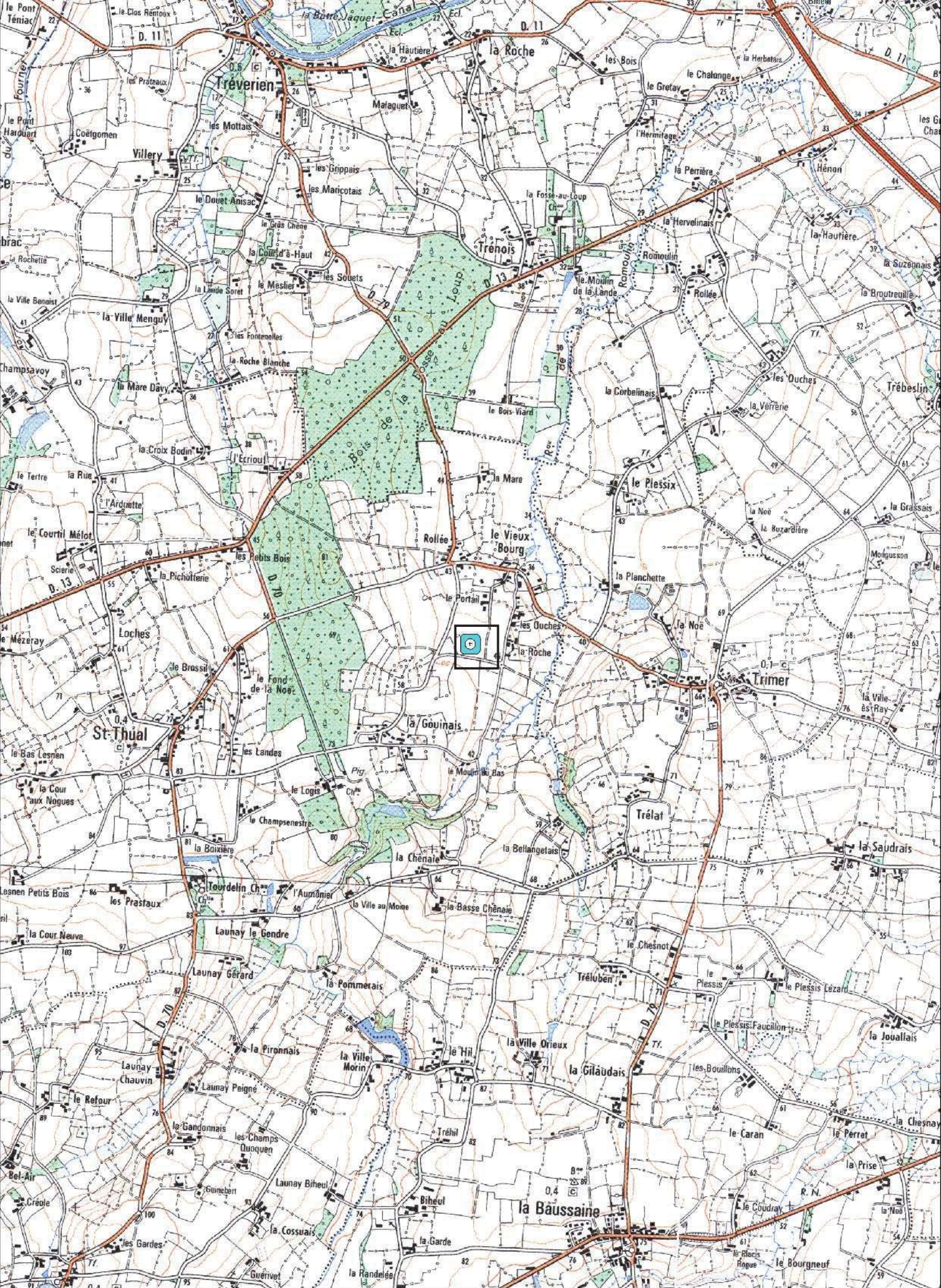
Commentaire général sur l'EA :

.....
.....
.....
.....
.....
.....
.....

Cadre réservé au SRA

• N° Entité :

Modification



35318- SAINT-THUAL

Le Portail

Cadastre 2012 - section A

Doc . 2012

(D.A.O. Bansard - Bizien)



1353

1354

418

1540



1355

419

425

426

997

997

424

998

422

423

1108

445

447

420

421

1289

446

1181

1288



538

534

533

1336000

1336

1336200

1

449

1326

1325

1322

15



Le Portail

Cordonnées Lambert II étendue :
X = 285 155 Y = 2379 998

Cliché C. Bizien-Jaglin n° 615 du 06/09/2012



Colorimétrie et contraste modifiés



