2 4 DEC. 1997

Roger BERTRAND

PROSPECTION - INVENTAIRE

MORBIHAN-OUEST ET FINISTERE-SUD

1997

Autorisation N° 1997/06 du 12/02/97
Autorisation N° 1997/025 du 07/04/97

❖❖❖

Code chantier N° 0504097298

❖❖❖

TOME 1/3

RAPPORT DE SYNTHESE

1481 (A)

SOMMAIRE

- ❑ INTRODUCTION
- ❑ ZONE GEOGRAPHIQUE ETUDIEE
- ❑ PROBLEMATIQUE DE LA RECHERCHE
- ❑ TYPOLOGIE DES ENCLOS
- ❑ ARCHEOLOGIE DU PAYSAGE
  - LUZUEN EN PONT-AVEN (FINISTERE)
  - GUISCRIFF (MORBIHAN)
- ❑ LA PROSPECTION AERIENNE
- ❑ LES CLICHES IGN DE JUIN 1976
- ❑ LA PROSPECTION AU SOL
- ❑ LES INVENTAIRES
- ❑ PERSPECTIVES 1998
- ❑ COMPILATION DES FICHES
  - FINISTERE
  - MORBIHAN

❖❖❖

INTRODUCTION

La campagne de prospection-inventaire 1997 de ce programme s'est déroulée pendant toute l'année civile, avec la participation de 10 personnes dont 8 adhérents de la Société d'Archéologie et d'Histoire du Pays de Lorient. C'était la neuvième campagne annuelle de ce programme de prospection-inventaire.

Elle a bénéficié des aides financières et matérielles du :

- Conseil Général du Finistère
- Ministère de la Culture
- Service Régional de L'Archéologie
- de la Société d'Archéologie et d'Histoire du Pays de Lorient

que nous tenons à remercier de leur aide précieuse.

Ont participé à cette campagne :

Mesdames Delaloy D. et M., Ginet,
Messieurs Benoît, Bertrand, Ginet, Guillou, Lacot, Le Bail, Pin

ZONE GEOGRAPHIQUE ETUDIEE

Comme les années précédentes, la zone prospectée a couvert en 1997 une superficie de 2000 kilomètres carrés, de part et d'autre de la limite départementale Finistère-Morbihan, depuis la baie de Concarneau à l'Ouest jusqu'à la rivière d'Etel à l'Est, et de la côte atlantique au Sud jusqu'aux Montagnes Noires et la limite départementale des Côtes d'Armor au Nord (Fig. 1).

Cette zone englobe 22 communes finistériennes et 49 morbihannaises.

FINISTERE PROSPECTIONS 1997

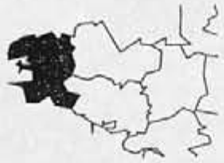

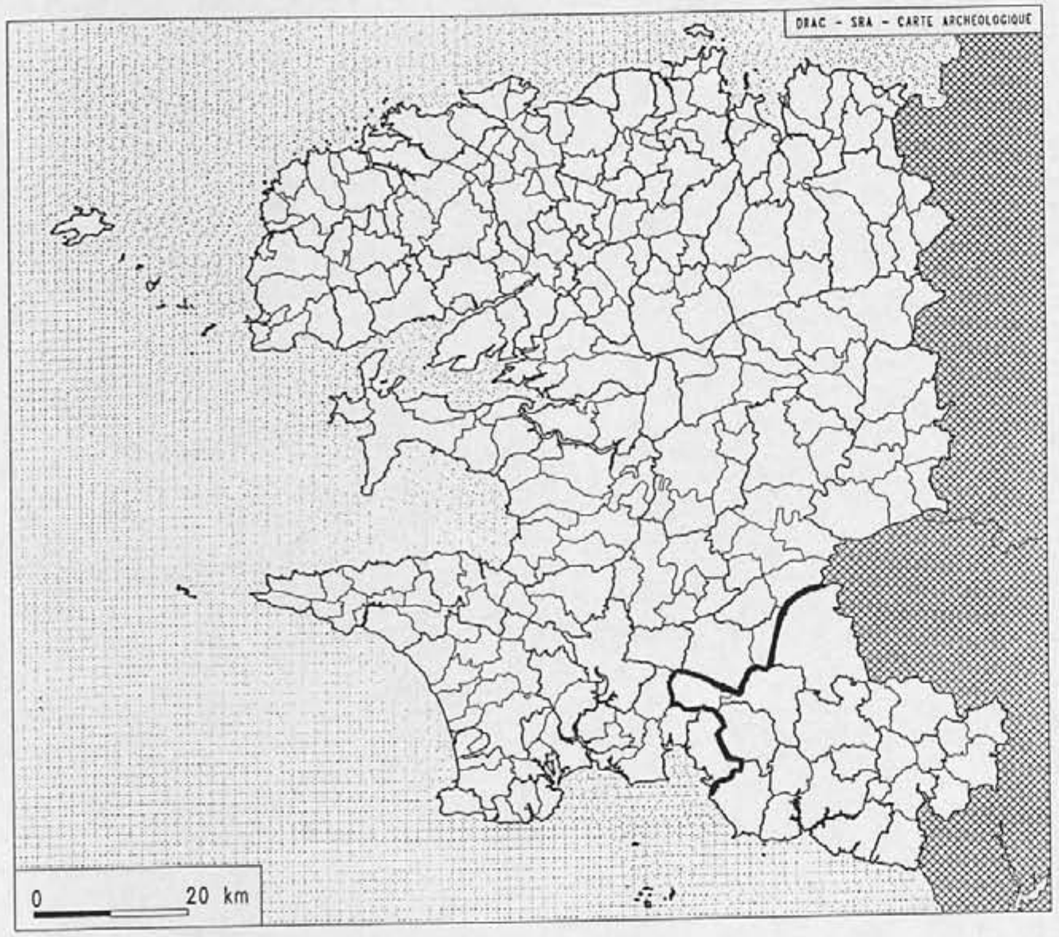

—— limite cantonale
—— limite communale

MORBIHAN PROSPECTIONS 1997

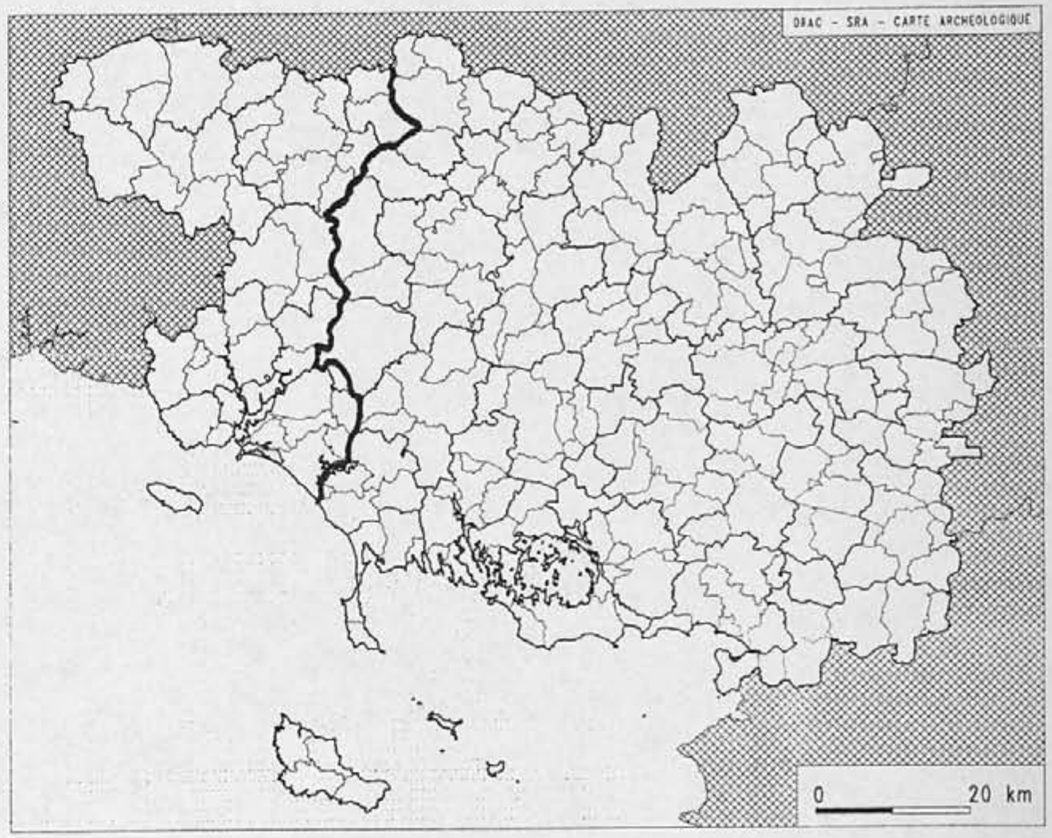

—— limite cantonale
—— limite communale

Fig. 1. Zone prospectée

PROBLEMATIQUE DE LA RECHERCHE

Les problèmes posés à la recherche archéologique dans la zone étudiée sont de deux ordres :

❑ Reconnaître et inventorier pour les sauvegarder les sites connus ou inconnus jusqu'alors. Cet inventaire est le préalable essentiel à la connaissance du passé des hommes dans cette région. La prospection-inventaire menée depuis 1989 répond à cette exigence : au 1er janvier 1997, en 8 ans, plus de 700 dossiers de "points d'information archéologique" ont été rédigés et archivés pour la Carte Archéologique ;

❑ Reconstituer les paysages et l'occupation du sol aux époques anciennes en s'appuyant sur les données fournies par la prospection aérienne et au sol, l'inventaire des sources, les cadastres, la toponymie, etc... On a montré dans le rapport 1996 les difficultés à tirer des conclusions sur l'occupation du sol à partir de cartes de répartition d'enclos et de sites de surface protohistoriques sur la commune de Trégunc dans le Finistère : la présence d'un nombre important de sites sur un territoire réduit ne permet pas de parler de "densité" ou de "concentration" tant que la preuve de la contemporanéité de ces sites n'a pas été établie.

Dans l'état actuel de la recherche, seule la fouille des fossés permet de dater de façon certaine un enclos détecté lors de survols aériens. Avant de mettre en oeuvre des campagnes de sondages, il nous paraît important de présenter un classement typologique de ces enclos. Lorsque ce classement pourra être couplé avec un nombre significatif de datations d'enclos, on pourra traiter de l'occupation du sol avec des bases solides.

TYPOLOGIE DES ENCLOS

La zone géographique prise en considération dans cette étude de typologie s'étend sur 27 communes morbihannaises de ce programme que Bernard Ginet a prospectées par avion de 1991 à 1996 (tableau A). On n'a retenu pour cette étude que les enclos vus dans leur entier, soit 72 seulement sur 272 (26,47 %) : les difficultés de la prospection dans cette région ont déjà été soulignées (rapport 1995 - pages 10-11) et la proportion des enclos pouvant faire l'objet d'une statistique est faible, mais toutefois significative.

❑ La carte de répartition rend compte de ces difficultés (Fig. 2) : une zone propice à la prospection aérienne apparaît sous forme d'un semis de points assez dense autour de Cléguer, Pont-Scorff, Caudan. A l'inverse, la zone fortement urbanisée de part et d'autre de l'embouchure du Blavet est pauvre en découvertes. De même, et surtout, toute la partie nord de la zone prospectée, soit les 2/3 environ de la surface totale, est pauvre en sites repérés.

❑ La typologie des enclos reprend le classement de L. Langouët différenciant les enclos à fossé paracurviligne en 3 types : A (fossé simple), B (fossé double), C (fossé multiple), chaque type se subdivisant en "curvilignes, "hybrides", et "quadrilatéraux" (Fig. 3).

Les enclos à fossé simple sont majoritaires (tableau B) avec un pourcentage (81,9 %) supérieur à ceux de Haute Bretagne, du Maine ou des Marches du Pays de Galles. Mais il faut prendre ce chiffre avec prudence : ici aussi, les conditions difficiles de la prospection font qu'un enclos vu avec un seul fossé a pu en posséder un second qui n'a pu être repéré, comme on l'a constaté à Kerambellec en Nevez (rapport 1995 - pages 4-5) et Kergouhine en Arzano où le cliché IGN montre deux fossés là où la prospection aérienne n'en avait vu qu'un.

Le pourcentage des enclos à fossé simple étant probablement trop fort, il s'ensuit que le pourcentage des enclos à fossés doubles et multiples est plus faible que ceux des trois régions de référence.

Les 72 enclos de cette étude sont reproduits en sept planches, avec leur numérotation permettant de les repositionner sur le terrain en se reportant à l'inventaire des sites (tableau A). Il faut noter la petitesse des enclos, leurs superficies n'atteignant généralement pas un demi-hectare, rarement un hectare. Et, contrairement aux régions de référence, les fossés linéaires et orthogonaux sont peu fréquents, seulement 15,27 % du total.

INVENTAIRE DES SITES RETENUS POUR L'ETUDE TYPOLOGIQUE

CAUDAN	Gorhlès	G56931421
CAUDAN	Kerbihan	G56960721
CAUDAN	Kercado I	G56960729
CAUDAN	Kercado II	G56931225
CAUDAN	Kerscamp	G56941516
CAUDAN	Kerzau	G56931108
CAUDAN	Le Cohic	G56910911
CAUDAN	Le Gouello I	G56920121
CAUDAN	Le Gouello II	G56911902
CAUDAN	Locmaria	G56940423
CAUDAN	St Séverin	G56931208
CAUDAN	Sénébret	G56911129
CAUDAN	Ty Néhué	G56960805
CLEGUER	Kerganaouen	G56911112
CLEGUER	Pt Pilornec	G56960312
GESTEL	Le Lein	G56911320
GESTEL	Loquion	G56960629
INGUINIEL	Moulin Neuf	G56960115
INZINZAC	Kerdréan	G56921125
INZINZAC	Kerguer	G56911735
INZINZAC	Kernégan	G56950226
INZINZAC	Keroman	G56911229
INZINZAC	Kerpuns	G56960717
INZINZAC	Kersalo	G56950236
INZINZAC	Perroz	G56931422
KERNASCLEDEN	Kerbarbe	G56911212
KERVIGNAC	Kerlambert	G56950408
LANGONNET	Moustriziac	G56941905
LANESTER	Kerhervy	G56920404
LANESTER	Le Ruzo	G56940808
LANESTER	Le Ruzo	G56920805
LANGOELAN	Pontigo	G56621004
LANVAUDAN	Gastonned	G56911836
LANVAUDAN	Le Gliévec	G56950608
LANVAUDAN	Le Liorzo	G56931603
LE CROISTY	Le Buguédo	G56931415
LIGNOL	Cravial	G56961132
LIGNOL	Kerduel	G56961125
LIGNOL	Ty Névé	G56912111
LOCMALO	Manério	G56961406
LOCMIQUELIC	Lannic	G56961011
MERLEVENEZ	Kergatorn	G56960536
MESLAN	Kerbourg	G56941808
MESLAN	Keryouarch	G56950591
MESLAN	Le Guellec	G56941617
NOSTANG	Légevin	G56950336
PERSQUEN	Talen	G56912024
PLOEMEUR	Kernastellec	G56920835
PLOEMEUR	LocmariaHouat	G56910334
PLOUAY	Colmentec	G56960414
PLOUAY	Kerscoulic	G56941223
PLOUAY	Le Guern	G56961026
PLOUAY	St Inifer	G56941105
PLOUAY	St Lévenec	G56921011
PLOUAY	Ty Marrec	G56911730
PLOUHINEC	Bellevue	G56950330
PLOUHINEC	Berringue	G56932014
PLOUHINEC	Kerfaut	G56940128
PLOURAY	Kersolo	G56941723
PONT-SCORFF	Kerlau	G56930814
PONT-SCORFF	Keryaquel	G56930709
PONT-SCORFF	Kerviniou	G56911107
PONT-SCORFF	Lann Losque	G56940306
PONT-SCORFF	Le Léslé	G56960913
PONT-SCORFF	SapinenGam	G56960819
QUEVEN	Kercadoret I	G56911013
QUEVEN	Kerdual	G56911606
QUEVEN	Le Mourillon	G56911007
St CARADEC	St Cado	G56912038
SEGLIEN	Govran	G56961402
SEGLIEN	Resterhierven	G56961524
SEGLIEN	St Germain	G56911933

TABLEAU A

FIG. 2 CARTE DE REPARTITION DES ENCLOS A FOSSÉ

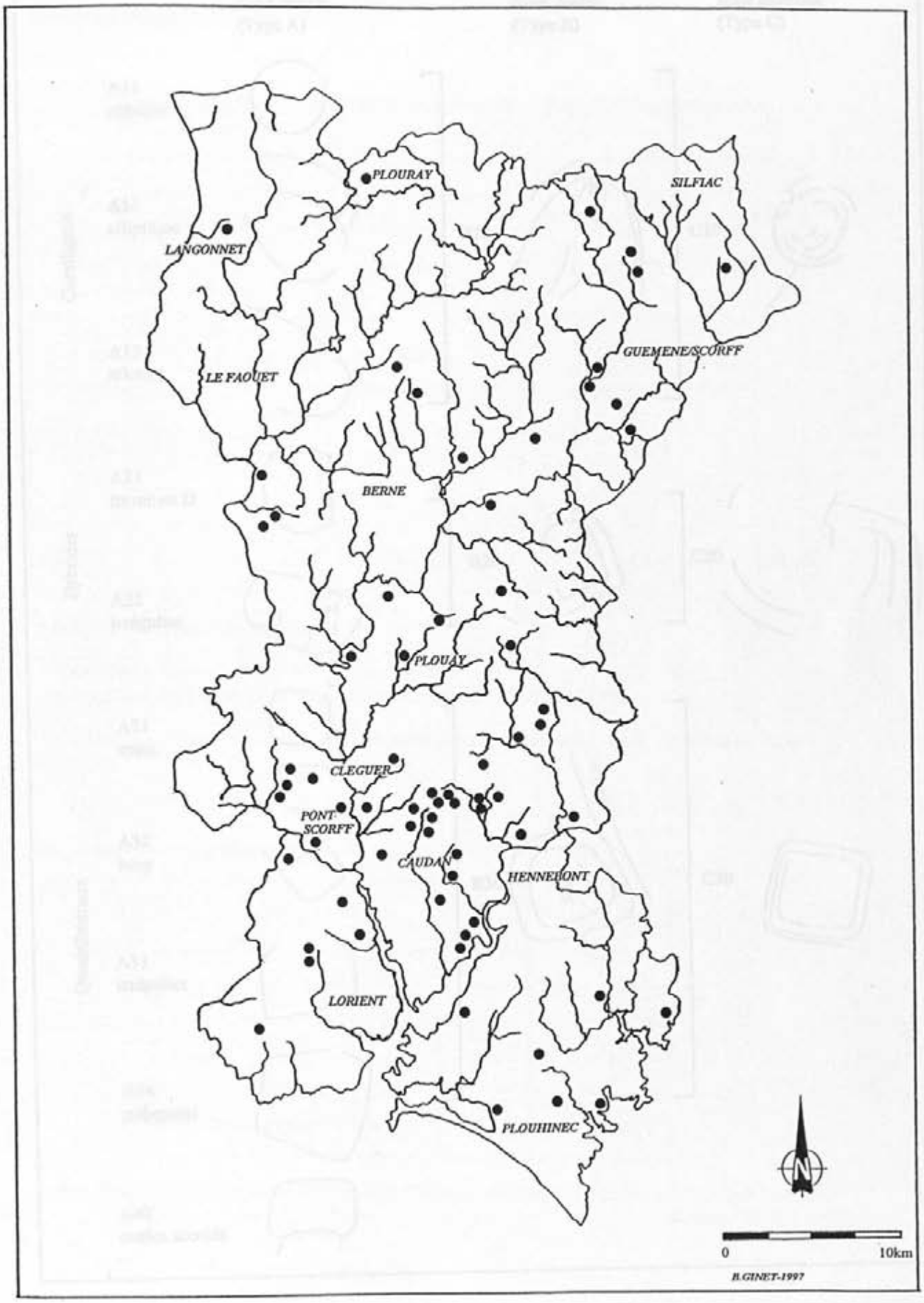

FIG. 3 ***TYPOLOGIE DES ENCLOS A FOSSÉ PARACURVILIGNE ENTRE ÉLLÉ ET RIVIERE D'ETEL MORBIHAN***

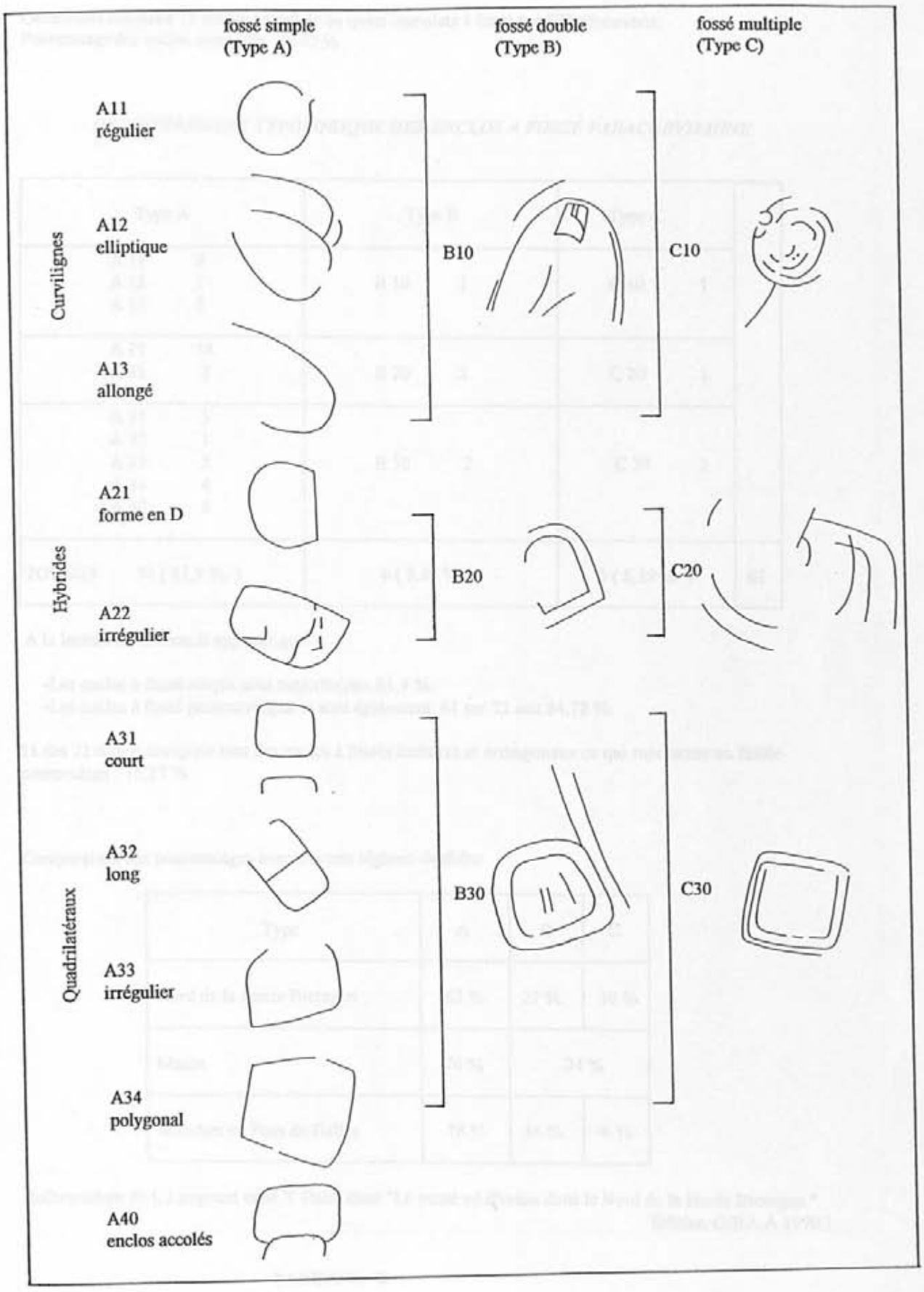

ETUDE TYPOLOGIQUE D'ENCLOS A FOSSÉ ENTRE ELLÉ ET RIVIERE D'ETEL

Cette étude concerne 72 enclos complets ou quasi complets à fossé sur 272 découverts.
Pourcentage des enclos complets: 26.47 %

DENOMBREMENT TYPOLOGIQUE DES ENCLOS A FOSSÉ PARACURVILIGNE

Type A	Type B	Type C	
A 11 9 A 12 1 A 13 2	B 10 1	C 10 1	
A 21 14 A 22 2	B 20 3	C 20 1	
A 31 3 A 32 1 A 33 5 A 34 4 A 40 9	B 30 2	C 30 2	
TOTAUX 50 (81,9 %)	6 (9,83 %)	5 (8,19 %)	61

A la lecture du tableau,il apparait que:

-Les enclos à fossé simple sont majoritaires: 81,9 %.
-Les enclos à fossé paracurviligne le sont également: 61 sur 72 soit 84,72 %.

11 des 72 enclos complets sont des enclos à fossés linéaires et orthogonaux ce qui représente un faible pourcentage : 15,27 % .

Comparaison des pourcentages avec d'autres régions étudiées

Type	A	B	C
Nord de la Haute Bretagne	62 %	27 %	10 %
Maine	76 %	24 %	
Marches du Pays de Galles	78 %	16 %	6 %

(Informations de L.Langouet et M.Y Daire dans "Le passé vu d'avion dans le Nord de la Haute Bretagne " Edition CeRA.A 1990.)

TABLEAU B

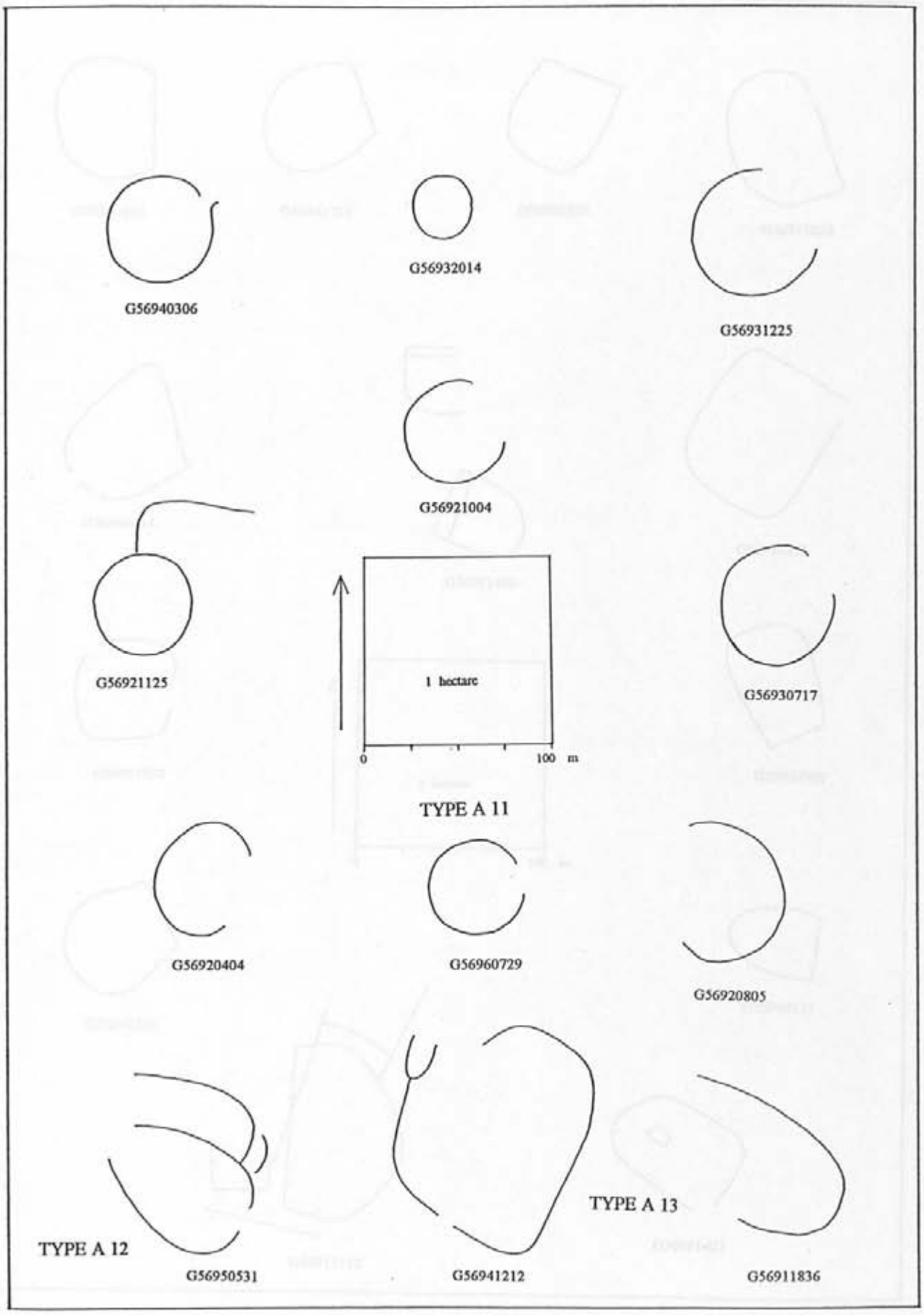

Planche I - ENCLOS A FOSSE CURVILIGNE (type A 11-A 12 et A 13)

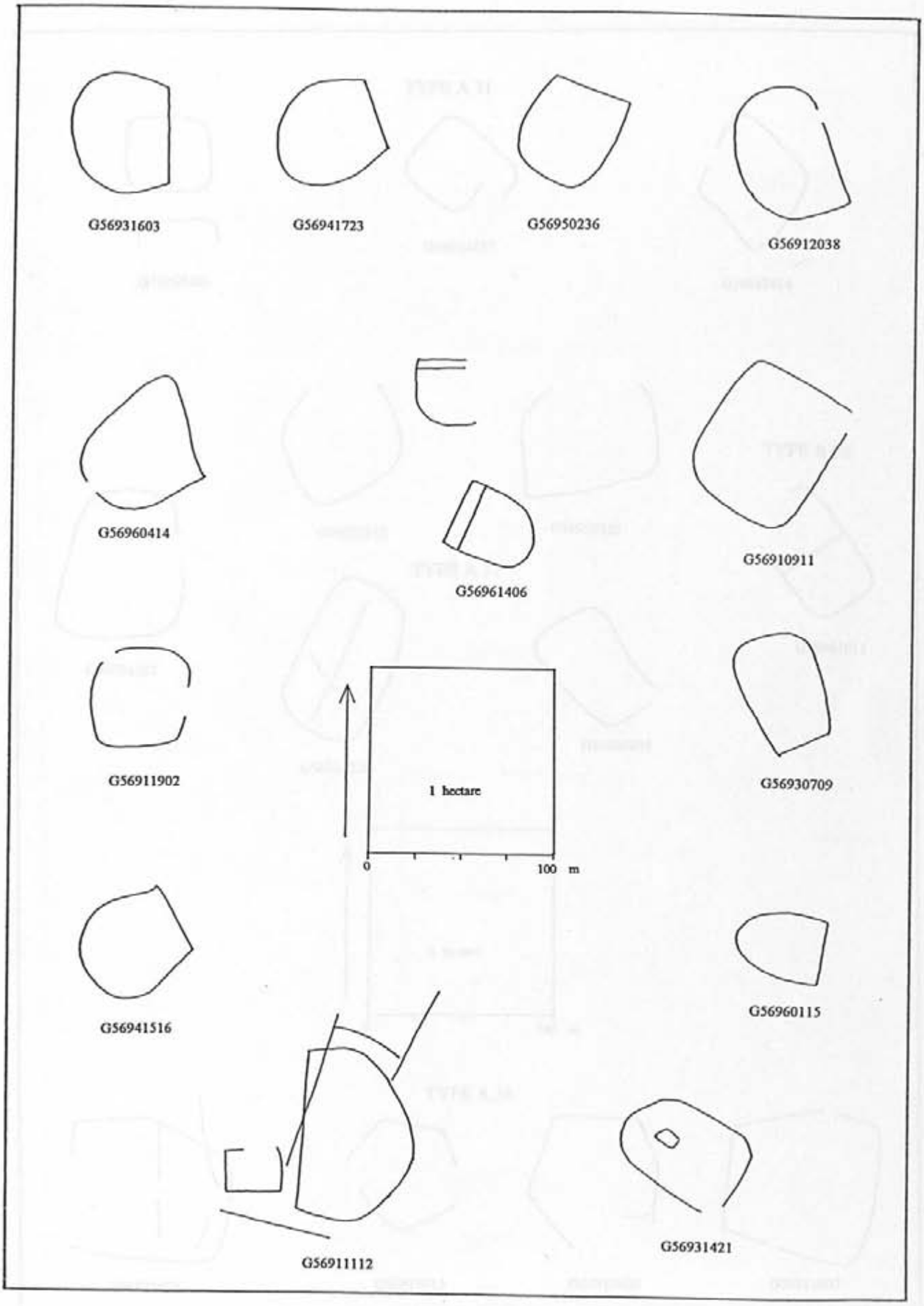

Planche II - ENCLOS A FOSSE HYBRIDE (type A 21)

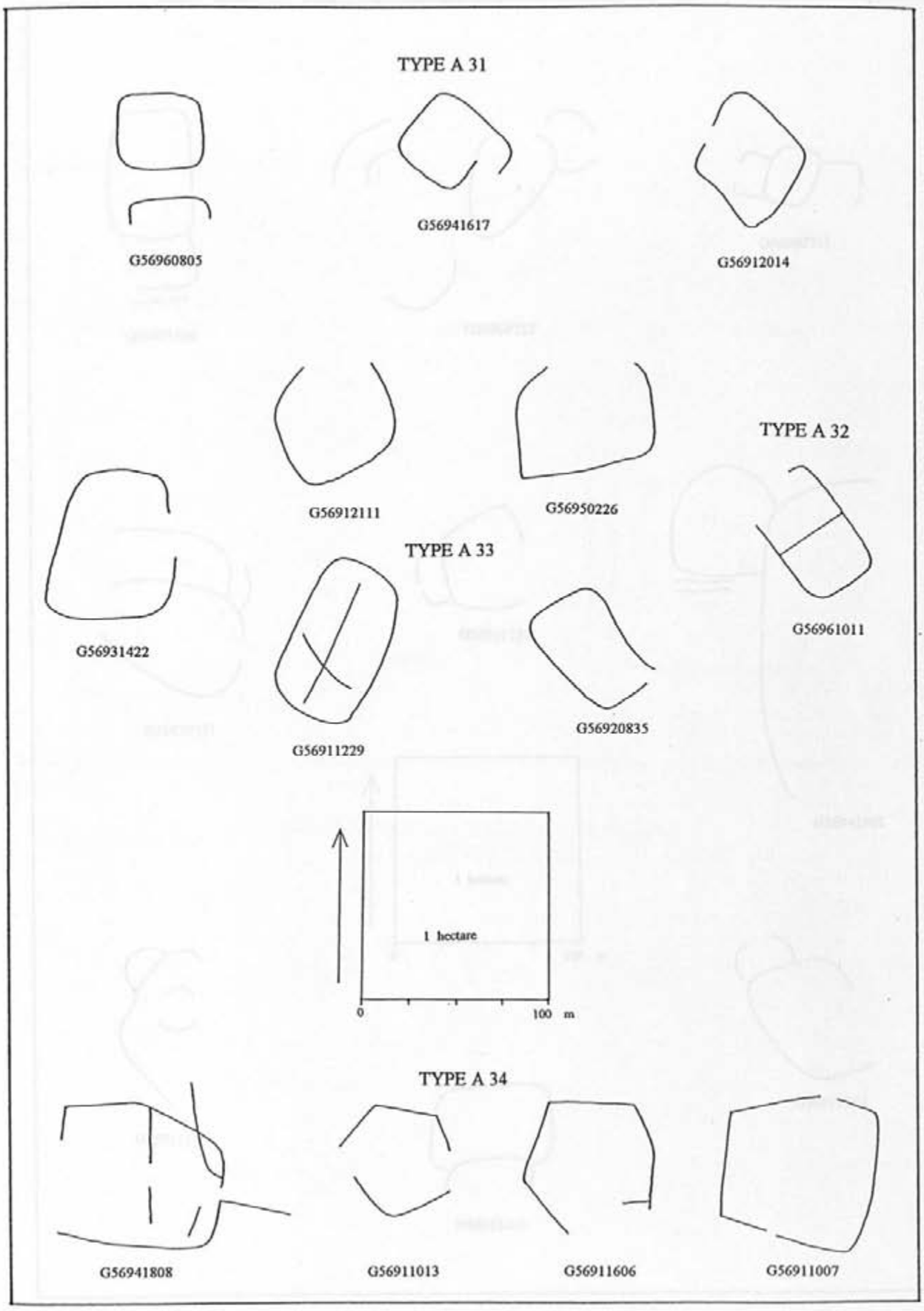

Planche III - ENCLOS A FOSSE QUADRILTERAL (type A 31- A32 -A33 -A34)

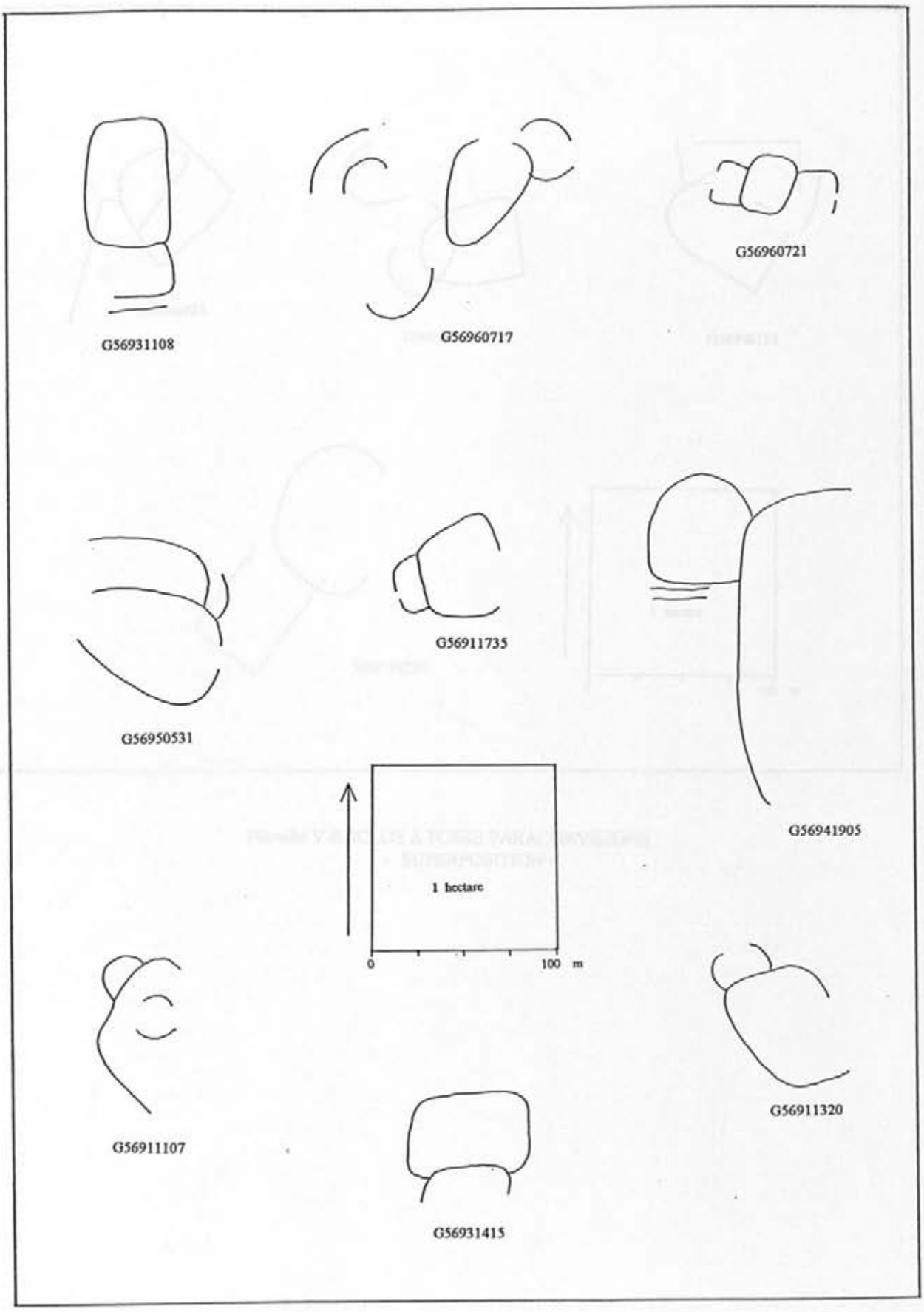

Planche IV-ENCLOS A FOSSES ACCOLES (Type A 40)

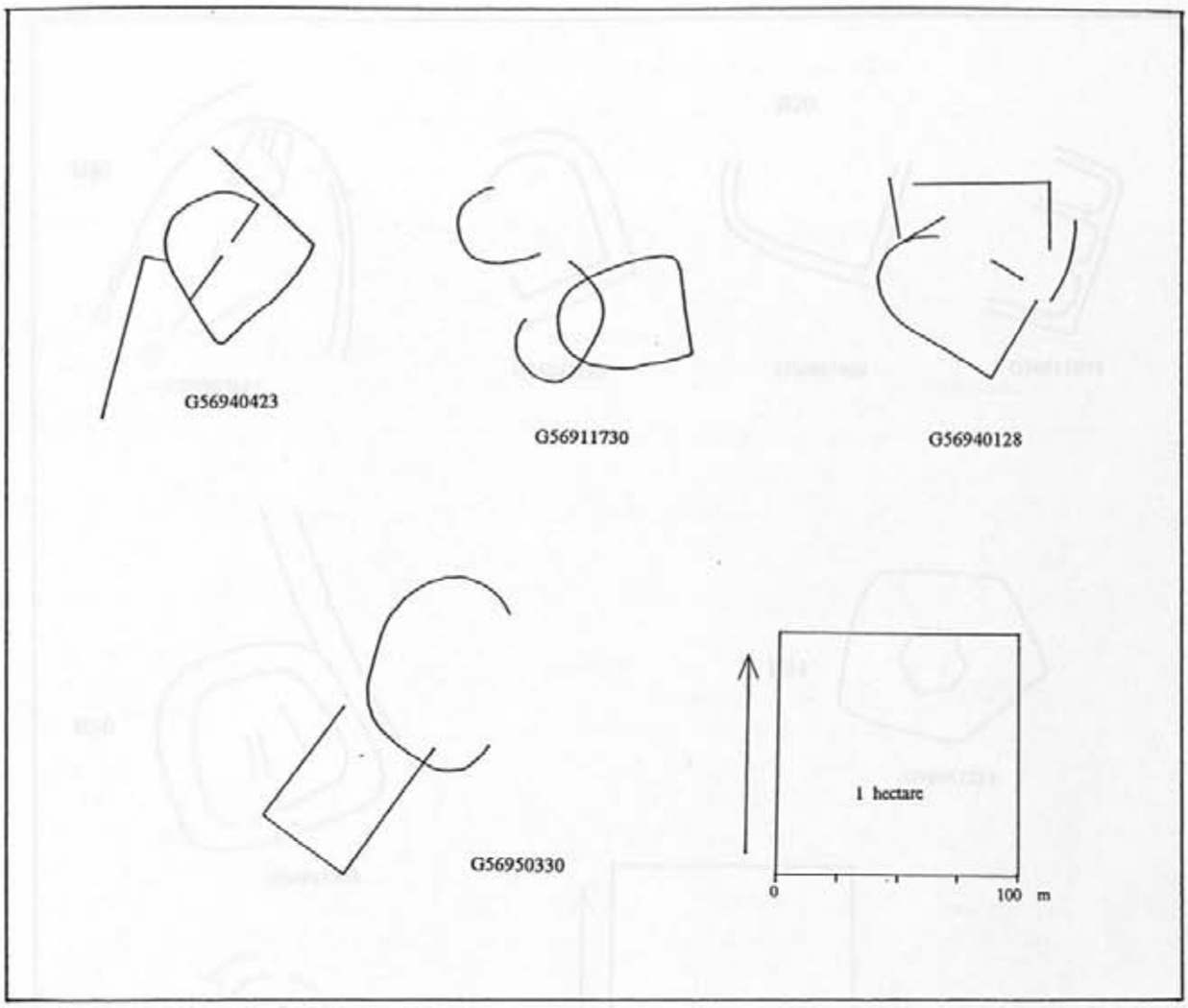

Planche V-ENCLOS A FOSSE PARACURVILIGNE
- SUPERPOSITION -

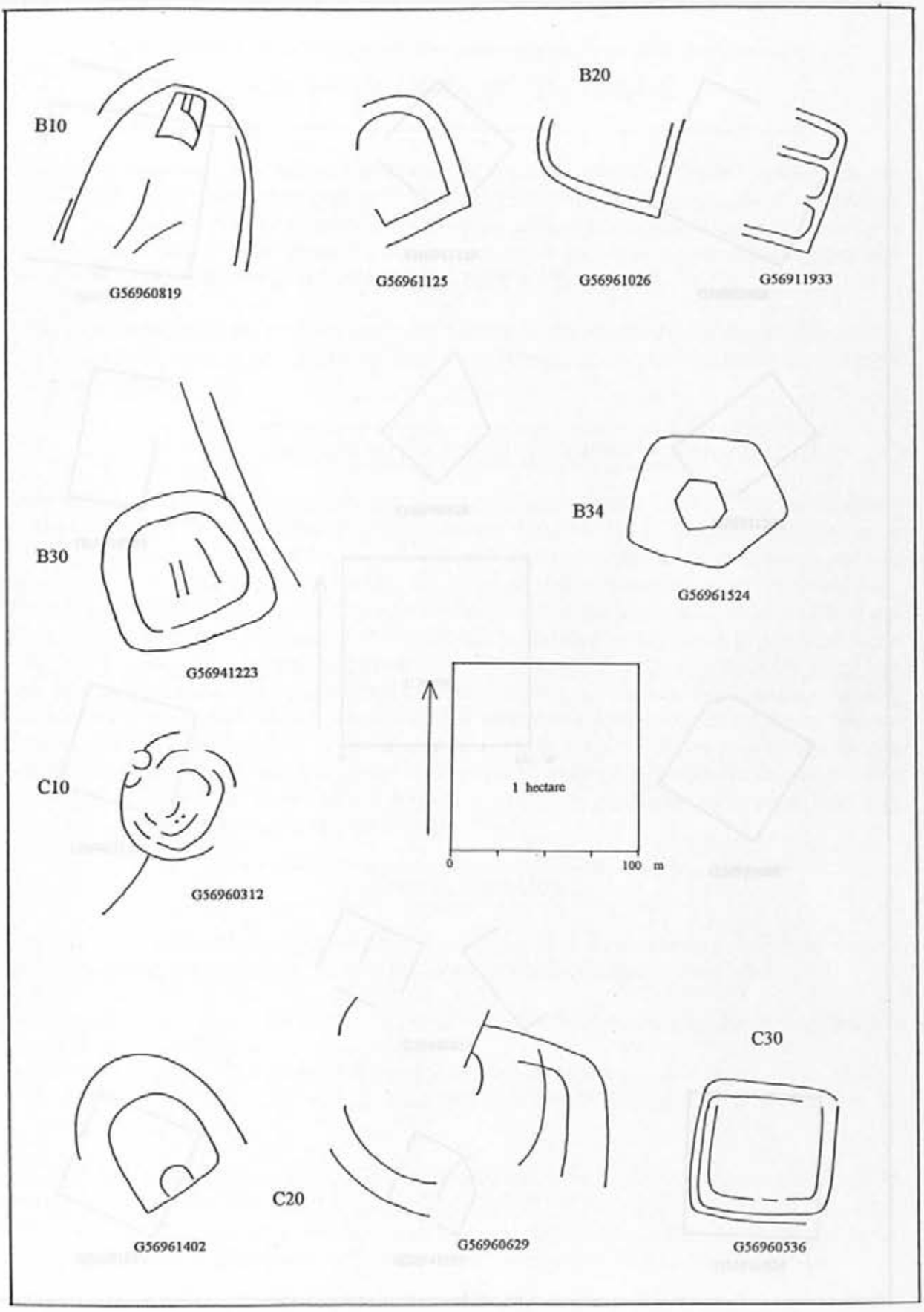

Planche VI-ENCLOS A FOSSE SIMPLE PARACURVILIGNE
(Type B et type C)

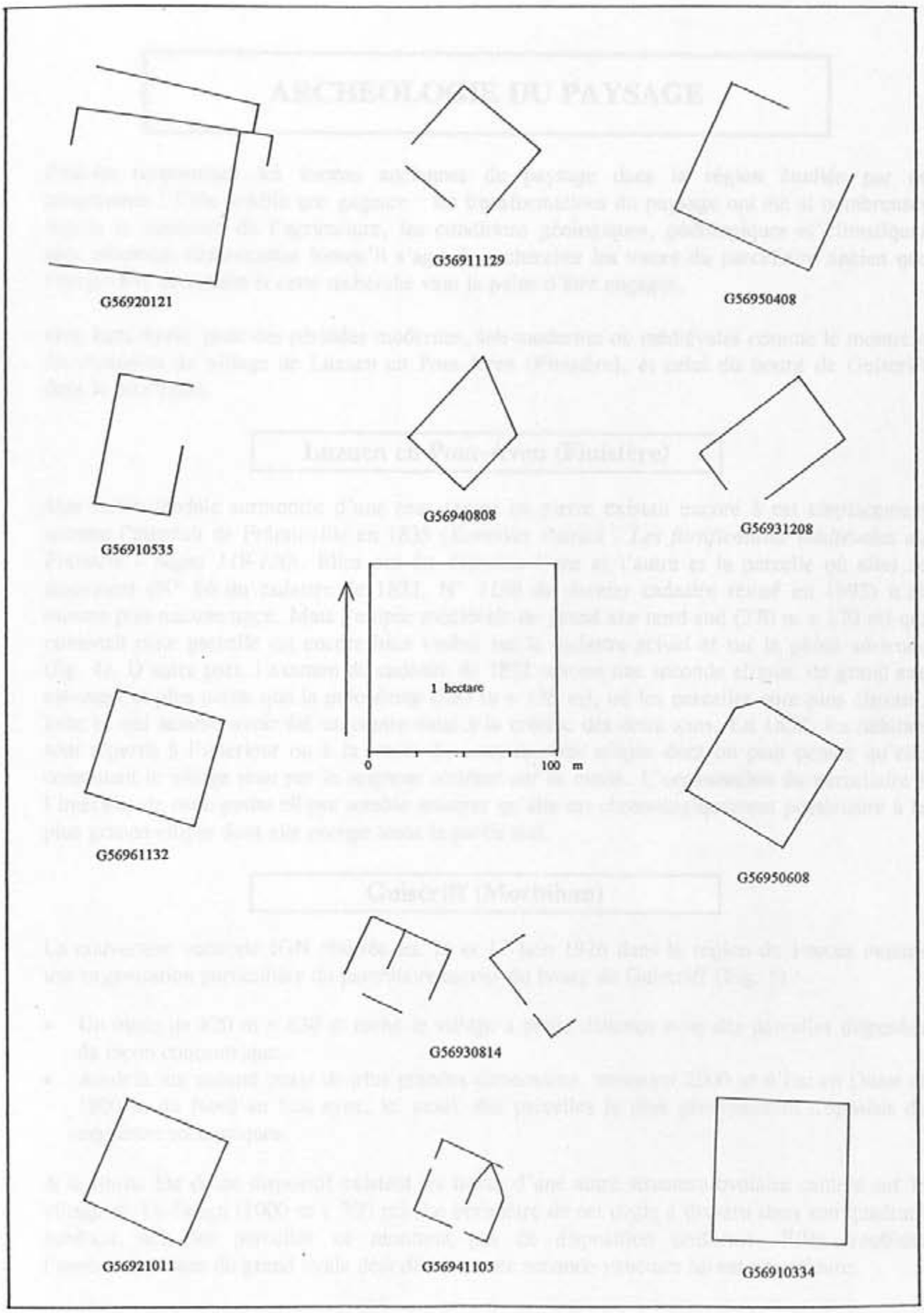

Planche VII- ENCLOS A FOSSES LINEAIRES ET ORTHOGONAUX

ARCHEOLOGIE DU PAYSAGE

Peut-on reconstituer les formes anciennes du paysage dans la région étudiée par ce programme ? Cela semble une gageure : les transformations du paysage ont été si nombreuses depuis la naissance de l'agriculture, les conditions géologiques, pédologiques et climatiques sont tellement défavorables lorsqu'il s'agit de rechercher les traces du parcellaire ancien que l'on peut se demander si cette recherche vaut la peine d'être engagée.

Oui, sans doute, pour des périodes modernes, sub-modernes ou médiévales comme le montrent les exemples du village de Luzuen en Pont-Aven (Finistère), et celui du bourg de Guiscriff dans le Morbihan.

Luzuen en Pont-Aven (Finistère)

Une motte féodale surmontée d'une tour carrée en pierre existait encore à cet emplacement comme l'attestait de Fréminville en 1835 (*Kernevez Patrick - Les fortifications médiévales du Finistère - pages 119-120*). Elles ont été détruites l'une et l'autre et la parcelle où elles se trouvaient (N° 86 du cadastre de 1832, N° 1156 du dernier cadastre révisé en 1993) n'en montre plus aucune trace. Mais l'ellipse médiévale de grand axe nord-sud (370 m x 170 m) qui contenait cette parcelle est encore bien visible sur le cadastre actuel et sur la photo aérienne (fig. 4). D'autre part, l'examen du cadastre de 1832 montre une seconde ellipse, de grand axe est-ouest et plus petite que la précédente (290 m x 135 m), où les parcelles sont plus étroites, avec ce qui semble avoir été un centre situé à la croisée des deux axes. En 1832, les habitats sont répartis à l'intérieur ou à la limite de cette seconde ellipse dont on peut penser qu'elle constituait le village tenu par le seigneur résidant sur sa motte. L'organisation du parcellaire à l'intérieur de cette petite ellipse semble montrer qu'elle est chronologiquement postérieure à la plus grande ellipse dont elle occupe toute la partie sud.

Guiscriff (Morbihan)

La couverture verticale IGN réalisée les 16 et 17 juin 1976 dans la région du Faouët montre une organisation particulière du parcellaire autour du bourg de Guiscriff (Fig. 5) :

- Un ovale de 820 m x 630 m cerne le village à petite distance avec des parcelles disposées de façon concentrique.
- Au-delà, un second ovale de plus grandes dimensions, mesurant 2000 m d'Est en Ouest et 1800 m du Nord au Sud avec, ici aussi, des parcelles le plus généralement disposées de manière concentriques.

A la limite Est de ce dispositif existent les traces d'une autre structure ovalaire centrée sur le village de Ty-Deign (1000 m x 700 m). Le périmètre de cet ovale a disparu dans son quadrant nord-est. Ici, les parcelles ne montrent pas de disposition uniforme. Elles troublent l'ordonnancement du grand ovale déjà décrit : cette seconde structure lui est postérieure.

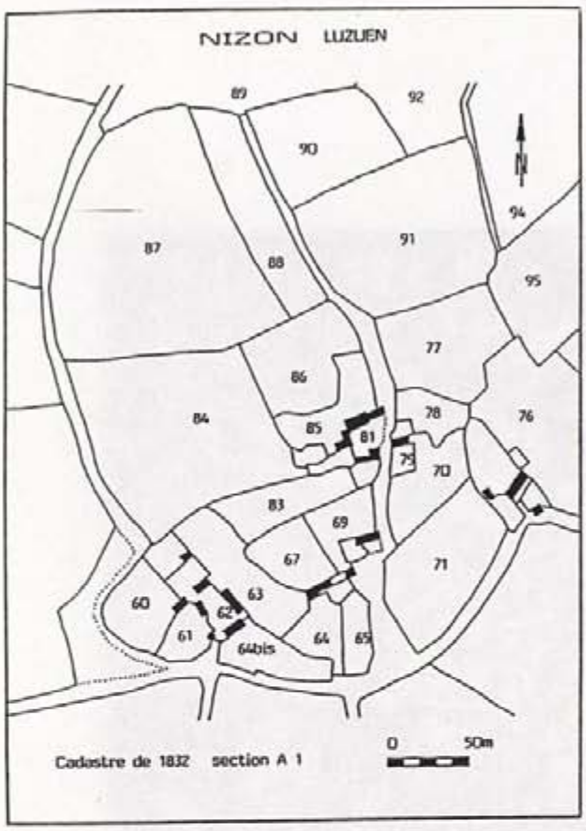

Fig.4. PONT-AVEN (Finistère)
Le site de LUZUEN

Fig.5 Le bourg de GUISCRIFF et le parcellaire environnant

LA PROSPECTION AERIENNE

Moyens mis en oeuvre

Deux équipes ayant chacune leur avion, leur pilote et leur photographe, ont survolé la zone qu'elles se partagent par moitié, l'une à l'Ouest d'une ligne Laïta-Ellé, l'autre à l'Est.

❑ Equipe prospectant le Finistère

Pilote	Georges Pin
Photographe	Roger Bertrand
Avion	Robin DR 440, 155 CV

❑ Equipe prospectant le Morbihan

Pilote	Loïc le Bail
Photographe	Bernard Ginet
Avion	Claude Piel 70 équipé d'un GPS

Les conditions de la prospection aérienne et ses résultats

L'année 1997 a été une année à surprises : un grand beau temps inhabituel s'est installé sur la région début juillet et a duré jusqu'à la fin du mois d'octobre. Un tel ensoleillement laissait présager de bons résultats en prospection aérienne. Il n'en a rien été : l'année 1997 est notre plus mauvaise année pour la quantité des sites repérés : 19 seulement, mais dans 13 cas sur 19, les enclos détectés ont été vus dans leur entier, soit une proportion de 68,42 %, qu'il faut comparer aux 26,47 % de moyenne dans l'étude typologique ci-dessus. L'année 1997 a été quantitativement médiocre, mais bonne qualitativement.

LES CLICHES IGN DE JUIN 1976

Les piètres résultats de la prospection aérienne ont fait que moins d'heures de vol ont été comptabilisées, libérant une partie de nos subventions qui ont pu être utilisées dans l'achat d'agrandissements de la couverture IGN des 16 et 17 juin 1976.

Les clichés examinés concernent 13 communes finistériennes et morbihannaises. Curieusement, la presque totalité des sites visibles sur les clichés IGN n'ont pas été repérés par nos prospections aériennes et vice-versa : couverture IGN et prospection aérienne se complètent.

Mais la reconnaissance des enclos protohistoriques s'est heurtée à des difficultés imprévues dues à la proximité dans le temps des opérations de remembrement. Trop de traces de talus et de fossés sont encore visibles, rendant souvent délicates l'identification des enclos antiques. On a dû être rigoureux et éliminer de nombreux cas douteux.

Le temps a manqué entre les dernières prospections aériennes d'octobre et la remise des rapports pour exploiter l'ensemble des agrandissements : une quinzaine sont néanmoins présentés cette année.

LA PROSPECTION AU SOL

Jean Marc Lacot a continué ses prospections sur la commune de Guidel (rapport 1996 - pages 4 à 6), y découvrant 15 nouveaux sites à silex et un tumulus inédit. Dans le Morbihan, d'autres sites à silex ont été retrouvés à Kervignac, Pont-Scorff et Nostang.

Dans le Finistère, les communes autour de Quimperlé ont été prospectées par D. et M. Delaloy Tréméven, Rédéné, Arzano, Guilligomarc'h, Mellac, Querrien, où des meules, des haches polies, des stèles gauloises ont été reconnues.

A Riec sur Belon, un exploitant agricole a vu le soc de son trracteur soulever des tessons de poterie. Sa curiosité aidant, il en a recueilli plusieurs kilos qui nous ont permis de reconstituer partiellement, et restituer, 2 amphores Dressel 1 A (Fig. 6). Des observations intéressantes ont pu être faites sur les techniques de production de ces vases de qualité très inégale. L'enclos gaulois qui devrait se trouver à proximité n'a pas encore pu être repéré.

LES INVENTAIRES

L'année 1997 a vu la publication par l'I.C.B. de deux inventaires intéressant la zone étudiée parce programme :

- les fortifications médiévales du Finistère par P. Kervenez ;
- les stèles morbihannaises de l'Age du Fer par D. Tanguy.

L'exploitation de ces 2 répertoires a été commencée cette année : pour les fortifications médiévales, on a jugé utile d'adjoindre au dossier une photographie aérienne. Quant aux stèles gauloises citées dans l'ouvrage de D. Tanguy, un certain nombre d'entre elles avaient déjà été mises en fiche par nos soins. On tirera partie de cet inventaire en 1998.

L'ancien musée de Carnac détenait 835 haches polies retrouvées dans la région lorientaise. Nos premières investigations à Carnac nous ont montré les difficultés d'en réaliser un inventaire : beaucoup de pièces semblent avoir perdu leurs étiquettes, d'autres semblent avoir disparu.

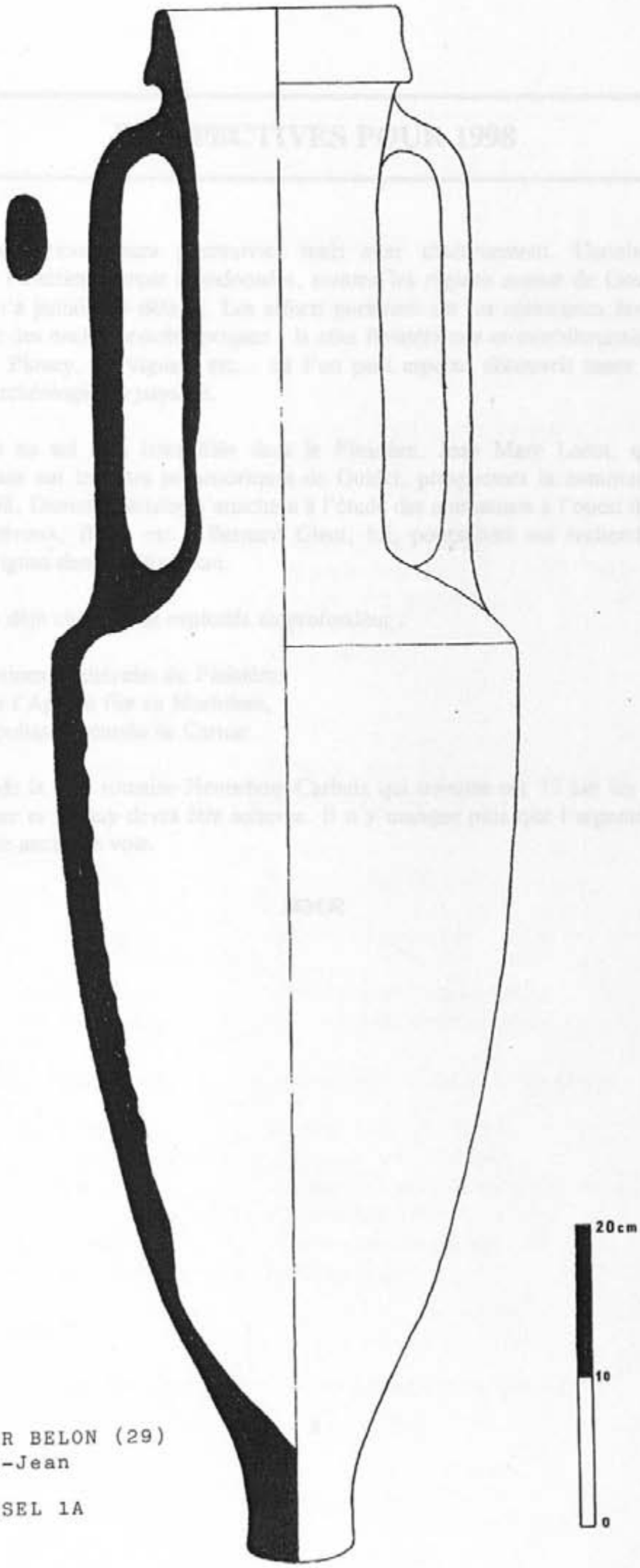

Fig.6. RIEC SUR BELON (29)
Saint-Jean

Amphore DRESSEL 1A

PERSPECTIVES POUR 1998

La prospection aérienne sera poursuivie, mais avec discernement. Certaines zones de prospection de l'intérieur seront abandonnées, comme les régions autour de Gourin ou Scaër, où aucun site n'a jamais été détecté. Les efforts porteront sur les communes favorables à une bonne visibilité des enclos protohistoriques : la côte finistérienne et morbihannaise, les régions de Quimperlé, Plouay, Kervignac, etc... où l'on peut espérer découvrir assez de sites pour ébaucher une archéologie du paysage.

La prospection au sol sera intensifiée dans le Finistère. Jean Marc Lacot, qui a travaillé pendant deux ans sur les sites préhistoriques de Guidel, prospectera la commune de Clohars Carnoët en 1998. Danielle Delaloy s'attachera à l'étude des communes à l'ouest de Quimperlé : Mellac, Le Trévoux, Baye, etc... Bernard Ginet, lui, poursuivra ses recherches autour de Plouay et Kervignac dans le Morbihan.

Les inventaires déjà cités seront exploités en profondeur :

- les fortifications médiévales du Finistère,
- les stèles de l'Age du Fer en Morbihan,
- les haches polies du musée de Carnac

Enfin, l'étude de la voie romaine Hennebont-Carhaix qui traverse sur 13 km les communes de Caudan, Cléguer et Plouay devra être achevée. Il n'y manque plus que l'argumentation sur la datation de cette ancienne voie.

COMPILATION DES FICHES

❖❖❖

FINISTERE

ARZANO	Kergouhine	2 enclos à fossé et complément d'information sur un troisième
	Kerlarec	Stèle de l'Age du Fer
BANNALEC	Château de Quimerch	Château féodal (détruit)
	Kerguillerm	Retranchement féodal (enceinte - fossé - habitat)
	Kergarrec	Portions de 2 enclos à fossé
	Le Quilio	Motte féodale
	Castel Quimerch	Motte féodale
CLOHARS-CARNOET		
	Kermérien	Ensemble d'enclos fossoyés (information complémentaire)
GUILLIGOMARC'H		
	Coadigou	Stèle de l'Age du Fer
LE TREVOUX	Tromao	Stèle de l'Age du Fer
LOCUNOLE	Kergarrec	Enclos à fossé protohistorique
	Kernouarn	Enclos à fossé protohistorique
MELGVEN	Kervez Pell	Haches - Pierres polies - Percuteurs
MELLAC	L'Ile	Haches, Fusaïoles, Meule
	Kerancornec	2 enclos à fossé circulaire
	Kerandru	Tegulae à l'emplacement d'un enclos à fossé découvert en 1995
	Kerfelès	Portion d'enclos à fossé
	Pen-Ar-Prat	Enclos à fossé
MOELAN-SUR-MER		
	Quililen	2 enclos fossoyés protohistoriques

PONT-AVEN	Luzuen	Ellipse médiévale qui comportait encore au siècle dernier une motte féodale et une tour en pierre maintenant disparus
QUERRIEN	Botlann	Enclos à fossé protohistorique
	Kervagat	Stèle et 2 meules à grain
QUIMPERLE	Keransquer	Dolmen provenant de la commune du Trévoux et remonté à Keransquer au XIXe siècle
	Kerjacques	Enclos fossoyé quadrilatéral
	La Gare de la Forêt	Enclos à fossé
	Toul Ar Bleis	Informations supplémentaires obtenues sur un site à fossé protohistorique
REDENE	Kergamp	2 enclos à fossés protohistoriques
	Le Crano	2 meules dormantes
	St Pierre Nord	Stèle de l'Age du Fer et tegulae
	St Pierre Sud	3 meules à grains
	Treoual	Enclos à fossé
RIEC SUR BELON		
	Kervégant	Portion d'enclos paracurviligne
	St Jean	2 amphores Dressel 1 A (très grands fragments)
TREMEVEN	La Garenne	Stèle - outillage lithique (haches, meules, etc...)
	Loc Yvi	Stèle conservée dans la chapelle Saint Diboan
	Loc Yvi	Stéle conservée à la fontaine de Saint Diboan
	Loc Yvi	Meule - Haches - 2 pierres polies

COMPILATION DES FICHES

❖❖❖

MORBIHAN

CALAN	Manéduel	Enclos à fossé
CAUDAN	Kerrio	Enclos à fossé paracurviligne
	Kerscamp	Scories ferrugineuses sur site d'enclos à fossé reconnu en 1994
CLEGUER	Kerganadouen	Information complémentaire sur enclos à fossé détecté en 1991
	Kerventès	Enclos à fossé
GUIDEL	Beatus 2, 3 et 4	3 sites à silex répartis sur une surface de 150 m de rayon (20, 37 et 50 pièces)
	Coatolor	Portion d'envlos à fossé
	Domaine de Ker Anna	Tumulus
	Kerbastic	Tumulus
	Kerdudal	2 enclos à fossé
	Kergam	Site à silex (24 pièces)
	Kerhap	Site à silex (215 pièces)
	Kerlann	Site à silex (84 pièces)
	Kernaud 2 et 3	2 sites à silex (12 et 28 pièces), distants de 200 mètres
	Kerulo	Site à silex (12 pièces)
	Kervartret	Site à silex (10 pièces)
	Lescaduret	SIte à silex (12 pièces)
	Le Gouéric	Enclos à fossé
	Parc Bonal 1	Complément d'information sur site à silex découvert en 1996 = 83 pièces nouvelles
	Parc Bonal 2	Site à silex et ultramylonite (24 pièces°
	Pont Lannec	Site à silex (20 pièces)
	Trovern	Enclos à fossé
	Chateau de Keroudo	Site à silex (16 pièces néolithiques)
INGUINIEL	Kergrain Merlo	Enclos à fossé
INZINZAC-LOCHRIST	Kermoël	Enclos à fossé
KERVIGNAC	Kerlourec	Site à silex (40 pièces)

KERVIGNAC	Kerlourec	Site à silex (40 pièces)
	Kergatamignan	Enclos à fossés
	Le Cranno 1, 2, 3	Ensemble de 3 enclos à fossé à l'intérieur d'un triangle de 300 et 400 m de côtés
	Locguénolé	Site de surface néolithique (30 pièces)
LANESTER	Locunel	Stèle de l'Age du Fer
MERLEVENEZ	Le Steno	2 enclos à fossé
	Trevelzun	Portion d'envlos à double fossé
	Trévelzun	Portion d'envlos à fossés linéaires
NOSTANG	Keryot	Site à silex (39 pièces)
PLOUAY	Kerprat	Enclos à fossé
	Kerviden	Enclos à fossé
	Kerscoulic	Enclos à fossé
	Many Henry	Enclos à fossé
	Saint Erven	Portions de 2 enclos à fossés accolés
PONT-SCORFF	Le Leslé	Ensemble de 2 enclos fossoyés et parcellaire antique
	Lomener	Site de surface post-paléolithique (115 pièces)
QUEVEN	Kerscamp	Portion d'envlos à fossé

24 DEC 1987

SRA

FICHES FILMSTERE

Annexe I.1

Déclaration de découverte archéologique

A retourner au Service Régional de l'Archéologie de Bretagne
6, rue du Chapitre, 35044 Rennes Cedex

Première mention = ☐ Données complémentaires = ☒ Année première mention = 1991

Année = 1997 Nature de l'opération = PROSPECTION-INVENTAIRE

Responsable = BERTRAND Organisme = AUTR

Département : FINISTERE Commune : ARZANO

Lieu-dit (du Cadastre) : SAINT DUREG

Lieu-dit (de l'I.G.N.) : KERGOUHINE

Nom du site :

Cadastre (Année de dernière mise à jour) : 1981 Section(s) et parcelle(s) : ZD, 25 et 28

Observations :

Propriété : Etat : ☐ Collectivité : ☐ Privé : ☐ Propriétaire :

Carte I.G.N.

Numéro	Nom	Année d'édition
7 19 OUEST	LE FAOUET	1993

Coordonnées Lambert Zone : II

Centre site : X = 169 . 570

Y = 2338 . 500

Rayon du site (mètres) : 125 m

Contours

Xa Xb Xc Xd Xe Ya Yb Yc Yd Ye

Circonstances de la découverte : INVENTAIRE

Techniques de repérage : DEPOUILLEMENT CLICHES VERTICAUX IGN Juin 1976

Informateur : BERTRAND

Description des vestiges : ① L'ENCLOS détecté pour la 1re fois en 1991 montre un 2e FOSSÉ
② A peu de distance de lui apparaissent 2 autres ENCLOS, l'un parcellaire, l'autre quadrilatéral

Etat de conservation : Dans un champ

Eléments de datation

Chronologie proposée : PROTOHISTOIRE

Mobilier Oui ☐ Non ☐ Lieu de conservation :

Documentation :

Bibliographie :

CADRE RESERVE CELLULE CARTE ARCHEOLOGIQUE

N° de site attribué 29 002 020 Code AP / AH

N° d'enregistrement DRACAR 610019 Modification ☐



ARZANO (29)

KERGOUHINE

FINISTÈRE
Commune de: ARZANO
1/2000
N
SAINT - DUREG
KERGALL
GOLÉS
Chemin d'exploitation
d'exploitation
départementale
n° 22
C R n° 5
Kerho
109
108
183
117
17
18
69
68
179
180
70
182
165
72
181
130
131
129
184
132
30
29
25
28
27
33
26
115
76
77
78
79
80
81
84
85
86
34
35
82

Déclaration de découverte archéologique

Annexe I.1

A retourner au Service Régional de l'Archéologie de Bretagne
6, rue du Chapitre, 35044 Rennes Cedex.

Première mention = ☒ Données complémentaires = ☐ Année première mention = ☐☐☐☐

Année = 1997 Nature de l'opération = Prospection inventaire

Responsable = BERTRAND Organisme = AUTR

Département : Finistère Commune = ARZANO

Lieu-dit (du Cadastre) :

Lieu-dit (de l'I.G.N.) : Kerlanec

Nom du site :

Cadastre (Année de dernière mise à jour) : 1981 Section(s) et parcelle(s) : AY 74

Observations :

Carte I.G.N.

Numéro	Nom	Année d'édition
719 Ouest	LE FAOUET	1993

Coordonnées Lambert Zone : ☐

Centre site : X = 165 . 45

Y = 2336 . 35

Rayon du site (mètres) : m

Contours

Xa			Ya		
Xb			Yb		
Xc			Yc		
Xd			Yd		
Xe			Ye		

Circonstances de la découverte : inventaire

Techniques de repérage : Prospection au Sol

Informateur : SAHPL

Description des vestiges : Stele

Etat de conservation :

Eléments de datation :

Chronologie proposée :

Mobilier Oui ☐ Non ☐ Lieu de conservation : Talus en Bordure de Route

Documentation : Lire M. Bellancourt "Préhistoire en Pays de Quimperlé"

Bibliographie :

CADRE RESERVE CELLULE CARTE ARCHEOLOGIQUE

N° de site attribué 29 002 042 Code AP / AH ☐☐

N° d'enregistrement DRACAR 128133 Modification ☐

ARZANO (29) - KERLAREC

LA STÈLE DE KERLAREC (A)

Elle est très visible à 3,600 kilomètres au sud-ouest de l'église d'Arzano et à gauche de la route de Quimperlé. Elle connut un déplacement du champ où elle se trouvait vers le talus.

Citée par du Chatellier, elle recouvrait alors un vase rempli de restes incinérés. Constituée d'un granite fin, de clait à jaunâtre, elle présente du côté de la route une surface arrondie très régulière, haute de 95 centimètres et large d'au moins 1,30 mètre. A l'arrière, elle s'achève en deux pans inégaux mais façonnés. Son épaisseur maxima est de 80 centimètres.

Elle fut autrefois christianisée et une croix fut alors plantée dans la cupule de son pôle. Il n'en demeure qu'une absurde barre métallique que l'on devrait faire disparaître. Toute proche, une autre petite cupule est également décelable. Une légende raconte que cette roche fut autrefois lancée, depuis Quimperlé, sur le diable qui s'enfuyait, par le grand archange saint Michel.

Ste-Gertrude
Judicarré
Kerdudan
Kerdonars
Grannec
Bélénou-Bihan
Moulin Mabot
GR 34
la Villeneuve
Kergaëric
Kerauffret
Kerflatres
Ty-Danigou
Kerhuel
Kergarrec
Kerouarh
Kerhouant
Kertavarec
Kernon
Carlay
Kerévan
Bodvé
Lonjou
Lann Vraz
Ménez-Lann
Kernouarn
Monganiou
Kerharnal
Kerygouarc'h
St-Durec
Prétanou
Stang
Lamarre
la Villeneuve
Ronmeur
Coat-Sapin
Manoir du Laz
Moulin du Laz
Transcoat
le Goalès
Lamarre
Ty-Nadan
Mène-Bloc'h
Arzano
Ker-Avel
Moulin de Castellin
Kerhalvé
Kerscoaden
Châtaigniers
Rozéven
Guelennec
Moulin de Zuliou
Keriel
Kergreff
Kerjean
Kermenguy
Kerstéphan
Fontaine St-Pierre
Kerlou
Kerhoat
Bonalo
Moulin du Fourden
Kerangoarec
Nivinen
la Garenne
Kerhouarnel
Kernouarn
Kervasquen
Peupret
St-Laurent
le Stang
St-Adrien
Fontaine de St-Diboan
Keriquel
Logo St-Laurent
Kerhuel
Moulin de Kergueffr
Kerfourcher
GR 34
Ruerno
Kerbonalec
Méné Béré
Beg-ar-Lann
Château de Kerarec
Kerven
Kervoliot
Trébic
Kergueffr
Guéros
la Croix Rouge
Rosgrand Manoir

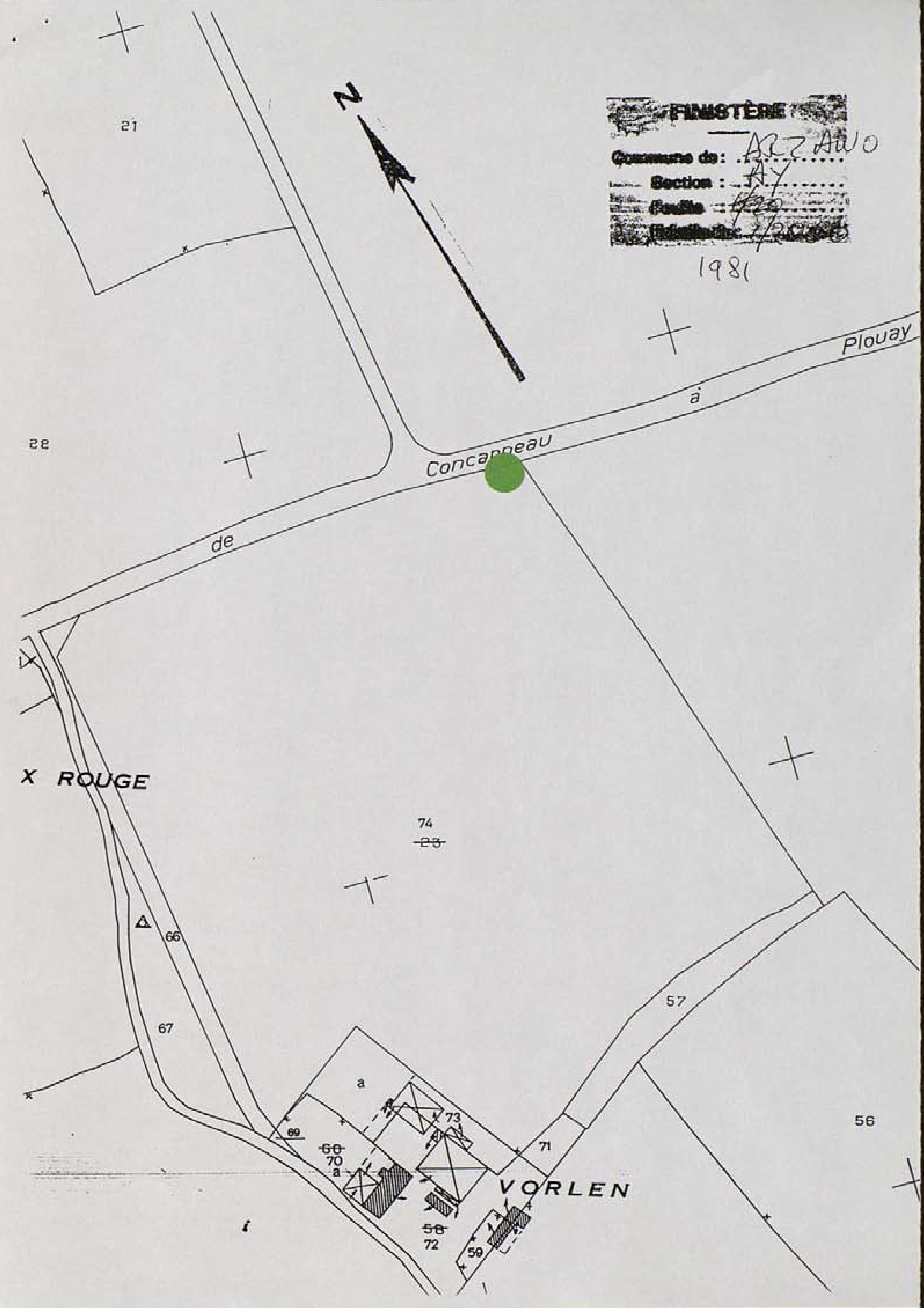
FINISTÈRE
Commune de: ARZANO
Section : AY
Feuille : 1/20
Échelle : 1/2000
1981
N
21
22
Concarneau
de
à
Plouay
X ROUGE
74
23
66
67
57
56
a
73
69
68
70
a
71
VORLEN
58
72
59

Annexe I.1

Déclaration de découverte archéologique

A retourner au Service Régional de l'Archéologie de Bretagne
6, rue du Chapitre, 35044 Rennes Cedex

Première mention = ☒ Données complémentaires = ☐ Année première mention = ☐☐☐☐

Année = 1997 Nature de l'opération = PROSPECTION-INVENTAIRE

Responsable = BERTRAND Organisme = AUTR

Département : FINISTERE Commune : BANNALEC

Lieu-dit (du Cadastre) : CHÂTEAU DE QUIMERC'H

Lieu-dit (de l'I.G.N.) : LE CHATEAU DE QUIMERC'H

Nom du site :

Cadastre (Année de dernière mise à jour) : 1981 Section(s) et parcelle(s) : G1, 730

Observations :

Propriété : Etat : ☐ Collectivité : ☐ Privé : ☐ Propriétaire :

Carte I.G.N.

Numéro	Nom	Année d'édition
620 ET	QUIMPERLE	1993

Coordonnées Lambert Zone : II

Centre site : X = 151 . 950

Y = 2342 . 720

Rayon du site (mètres) : 30 m

Contours

Xa			Ya		
Xb			Yb		
Xc			Yc		
Xd			Yd		
Xe			Ye		

Circonstances de la découverte : INVENTAIRE

Techniques de repérage :

Informateur : KERNEVEZ

Description des vestiges : CHATEAU EN PIERRE avec PONT-LEVIS ET TOURS DE DEFENSE
en 1830

Etat de conservation : TOTALEMENT DÉTRUIT
en 1997

Eléments de datation

Chronologie proposée : MOYEN-AGE

Mobilier Oui ☐ Non ☒ Lieu de conservation :

Documentation : « les fortifications médiévales du Finistère » Patrick KERNEVEZ pp. 38-40

Bibliographie :

CADRE RESERVE CELLULE CARTE ARCHEOLOGIQUE

N° de site attribué 29 004 041 Code AP / AH

N° d'enregistrement DRACAR 128134 Modification ☐

Trévennou
Kerzudal
Kerbraz
Kerjilis
Kerprima
Kergall
Kersaint
Kerganet Vihan
le Cleuziou
Kerganet
Coat-Clud
Kerloa
le Vieux Chêne
Villeneuve-Gamer
le Gamer
Kermoign
Kerrandic
Croix Courte
Kerbail
Kersenvé
Loj ar Bleiz
Kermabiou
Stang Kerelle
Kermat
Coat Sal
Kerguyader
Castor
Penquélen
Kerfraval
Hellez
Kerbélec
Kersaliguen
le Faouëdic
Ruzulec
Kerguern
Ty Roudou
Kergoulaouen
Lostenpot
Ste-Anne
Stang Zu
Toulancoat Braz
Anc. Min. de Lostenpot
Kerlagadic
la Forêt-Quimerc'h
la Cantine
Ty Ru
Chap.
Toulancoat Vihan
Porz Braz
la Grange
Kerivoa
Kerneuzec
Kerdavid
Pont Croac'h
Kerroux
Anc. Min. de Pont Croac'h
Stang Gac
Cost Kerroux
Villeneuve-Moguel
le Château de Quimerc'h
l'Ile
Kerguillerm
Kergourlou
Kervéden
Kerzévéon
Kercarnic
Kerloreu
Kercarpour
Kerampozec
Pont Croac'h
Pont Keréon
Kermarzin
Kerpoul
Stang David
Poste électr.
Kertanguy
la Chapelle St-Cado
Kergoat
D 765
Léty
Croaz Luc
Scalennou
Barot
Kerluc
Kerboutet
Ty Rolland
Locmarzin
St-Cado
Loj Pont Nabat
Ty Névez St-Cado
Kerlosquet
Caren Glaz
Kernaour-St-Cado
Roscaven
Kerroué
Kervéret
Kerbélégou
Kerantorc'h
Richou
Loge Chef
Creiz Obet
Kerfeuntoun-Vihan
Ty Névez Keryannic
Kervély
Rumalhic
Kerroué
Keryannic
Moustoir St-Cado
Kerfeunteun
Belon
Kerandun
Kerpuns
Kerborc'h
Loj Nahennou
Stang Keryannic
Castel Névez
Castel Coudiec
Cosquériou an Traon
Kergarté
le Moulin Neuf St-Cado
Quilvidic
Beg-ar-Roz
Loj Bihan
Ty Névez-Kermoal
Loj Lodan
Kermoal
Kerantrévoux
Cosquériou-St-Cado
Kernabat
Landouarnabat
la Garenne
Kurancorniec
Kervazou
Rouas

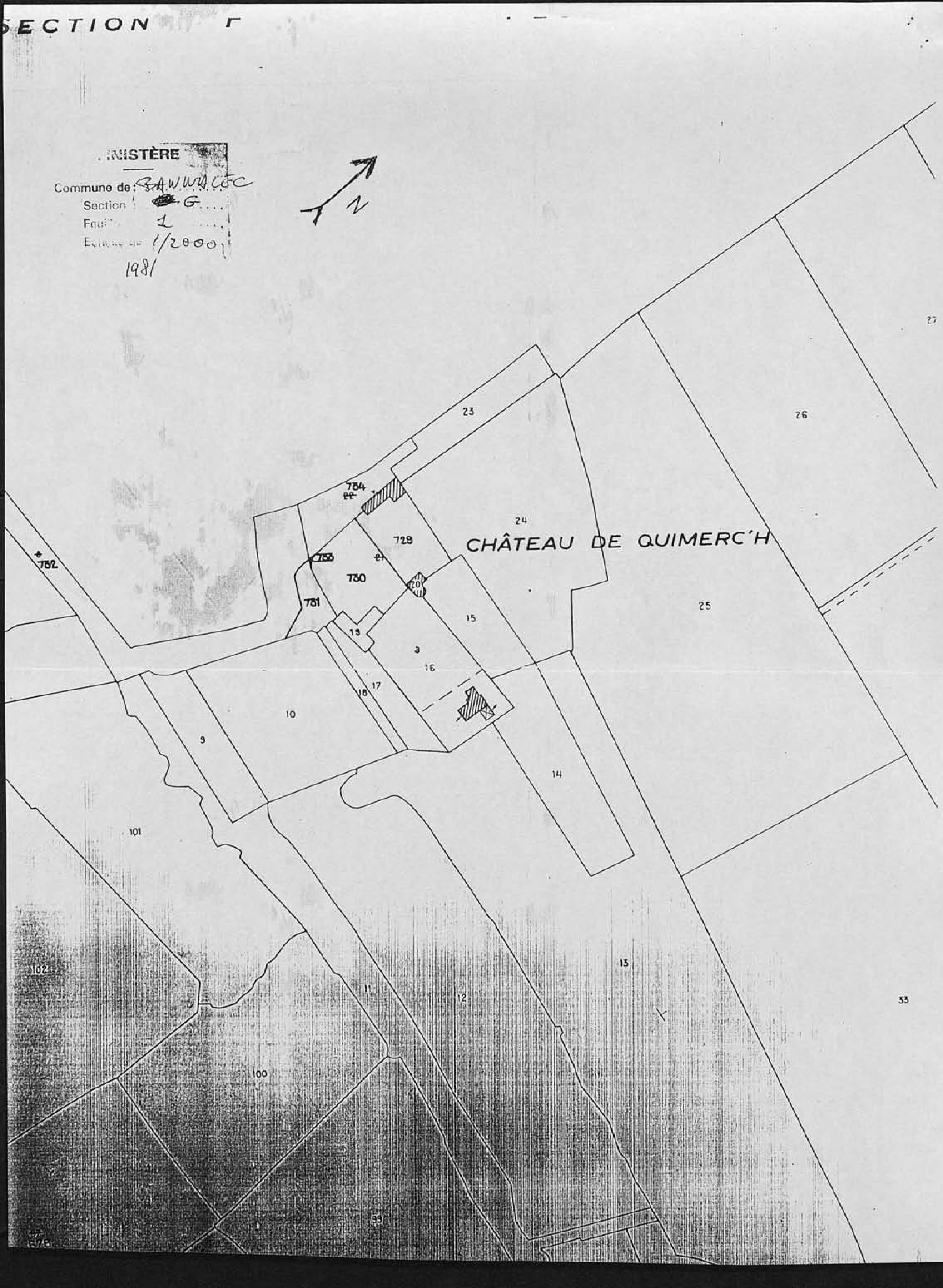
SECTION F
...NISTÈRE
Commune de: SAN WALEC
Section: G
Feuille: 1
Échelle de: 1/2000
1981
N
CHÂTEAU DE QUIMERC'H
23
24
25
26
27
33
734
729
730
733
731
732
20
15
16
17
18
19
3
14
10
9
13
12
11
100
101
102
99

Annexe I.1

Déclaration de découverte archéologique

A retourner au Service Régional de l'Archéologie de Bretagne
6, rue du Chapitre, 35044 Rennes Cedex.

Première mention = ☒ Données complémentaires = ☐ Année première mention = ☐☐☐☐

Année = 1997 Nature de l'opération = PROSPECTION-INVENTAIRE

Responsable = BERTRAND Organisme = AUTR

Département : FINISTERE Commune : BANNALEC

Lieu-dit (du Cadastre) : KERGARREC

Lieu-dit (de l'I.G.N.) : KERGARREC

Nom du site :

Cadastre (Année de dernière mise à jour) : 1981 Section(s) et parcelle(s) : H2, 187, 188, 301, 302

Observations :

Propriété : Etat : ☐ Collectivité : ☐ Privé : ☐ Propriétaire :

Carte I.G.N.

Numéro	Nom	Année d'édition
620ET	QUIMPERLE	1993

Coordonnées Lambert Zone : II

Centre site : X = 155 . 050

Y = 2340 . 330

Rayon du site (mètres) : 80 m

Contours

Xa			Ya	
Xb			Yb	
Xc			Yc	
Xd			Yd	
Xe			Ye	

Circonstances de la découverte : INVENTAIRE

Techniques de repérage : DEPOUILLEMENT CLICHES VERTICAUX IGN 1976

Informateur : BERTRAND

Description des vestiges : DEUX ENCLOS FOSSOYÉS

Etat de conservation : Dans des prairies. En partie occupé par une route

Eléments de datation

Chronologie proposée : PROTOHISTOIRE

Mobilier Oui ☐ Non ☒ Lieu de conservation :

Documentation :

Bibliographie :

CADRE RESERVE CELLULE CARTE ARCHEOLOGIQUE

N° de site attribué 29 004 042 Code AP / AH

N° d'enregistrement DRACAR UR 8315 Modification ☐

Trévennou
Kerzudal
Kerbraz
Kerdilis
Kergall
Kersaint
le Cleuziou
Kerganet Vihan
Kerganet
Kerserve
Coat-Caë
Kermabiou
Kerloa
le Vieux Chêne
Villeneuve-Gamer
le Gamer
Kerguima
Stang Kerdilis
Kermoign
Croix Courte
Coat Sal
Kermat
Loj ar Bleiz
Kerfraval
Hellez
Kerbélec
Kersaliguen
le Faouëdic
Ruzulec
Kerguyader
Coator
Penquélen
Kerguern
Ty-Roudou
Lostengoat
Ste-Anne
Stang Zu
la Plaine
Kergoulaouen
Toulancoat Braz
Anc. Min. de Lostlen
Villeneuve-Moguel
Kerlagadic
la Forêt-Quimerc'h
la Cantine
Ty Ru
Coat Kerroux
Pont Croac'h
Anc. Min. de Pont Croac'h
Toulancoat Vihan
Porz Braz
Kerivoa
la Grange
Kerdavid
Kerneuzec
Kerroux
Stang Gac
Pont Croac'h
Le Château de Quimerc'h
Kervaden
Kerdargour
Kergoullerm
Kergouriou
Kercornic
Kerloret
Kerambozec
Kermarzin
Kerzévéon
Pont Kerléo
Stang David
Kerpoul
Kergoat
Poste électr.
Kertanguy
Croaz Luc
Scalennou
la Chapelle St-Cado
Léty
Kerluc
D 765
Locmarzin
Ty Rolland
Kerboutet
Caren Glaz
Kernaour-St-Cado
St-Cado
Loj Pont Nabat
Ty Névez St-Cado
Kerlosquet
Roscaven
Kerroué
Kervéret
Kerbélégou
Kerantorc'h
Richou
Loge Chef
Croiz Obet
Kerfeunteun-Vihan
Kerpunz
Kervély
Rumain
Mouston St-Cado
Kerroué
Ty Névez Keryannic
Keryannic
Belon
Kerfeunteun
Kerandun
Kerpuns
Kerborc'h
Loj Nahennou
Stang Keryannic
Goziliz
Castel Névez
Castel Coudiec
Cosquériou an Traon
Kergaret
Moulin Neuf St-Cado
Quilvidic
Kerlansquer
Beg-ar-Roz
Loj Butun
Ty Névez-Kermoal
Cosquériou-St-Cado
Kernabat
Loj Logan
Kermoal
Kerantrévoux
Landouarnabat
la Garenne
Rouas
Kirancoulec
Kervanou

BANNALEC (29)

KERGARREC

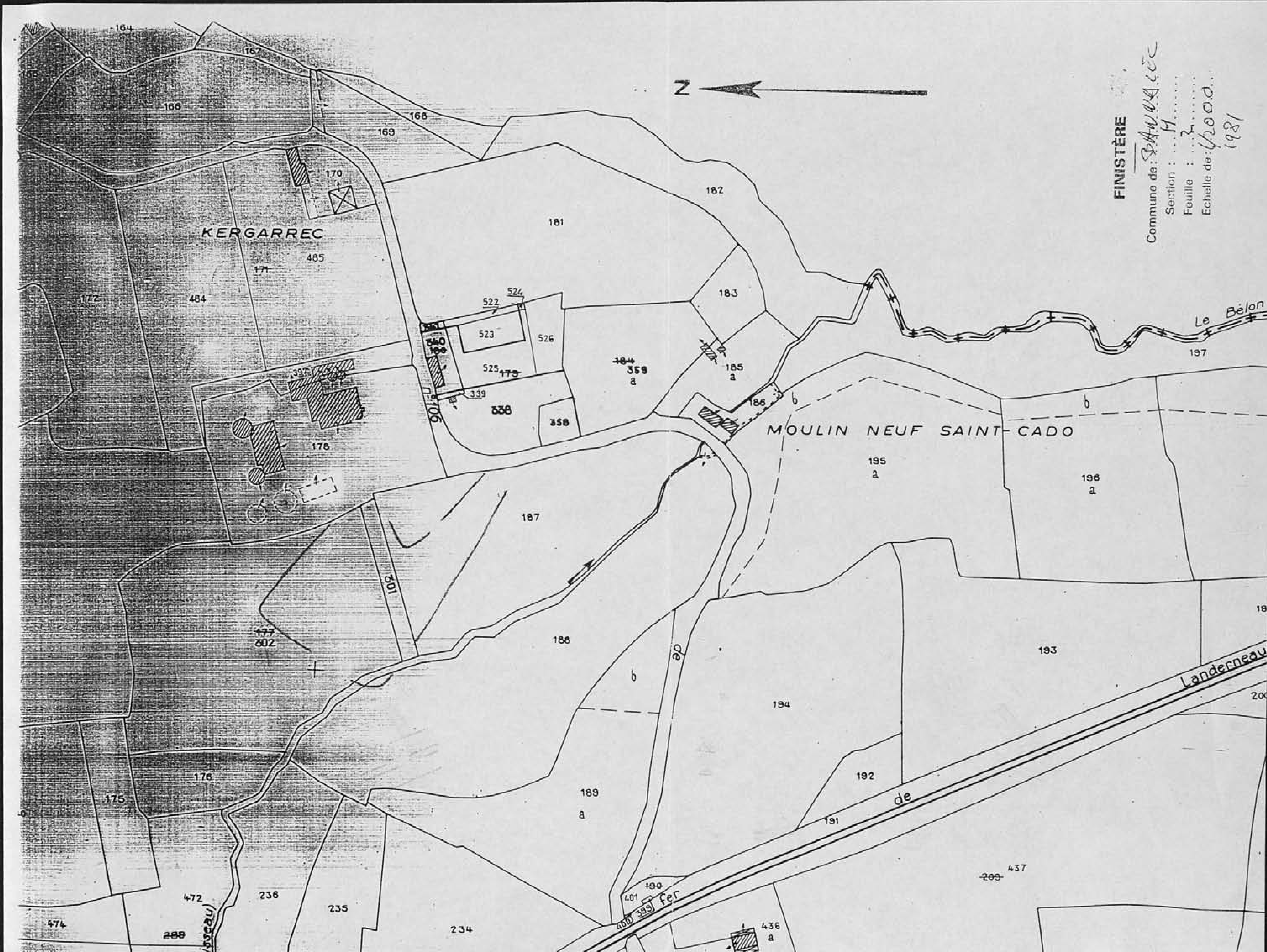

Z
FINISTÈRE
Commune de: BANNALEC
Section: M
Feuille: 2
Echelle de: 1/2000
1981
KERGARREC
MOULIN NEUF SAINT-CADO
Le Bélon
Landerneau
de
fer
164
167
166
168
169
170
181
182
183
185
186
187
188
189
192
193
194
195
196
197
178
172
176
175
234
235
236
472
474
436
437
523
524
522
525
526
338
358
359

Annexe I.1

Déclaration de découverte archéologique

A retourner au Service Régional de l'Archéologie de Bretagne
6, rue du Chapitre, 35044 Rennes Cedex

Première mention = ☒ Données complémentaires = ☐ Année première mention = ☐☐☐☐

Année = 1997 Nature de l'opération = PROSPECTION-INVENTAIRE

Responsable = BERTRAND Organisme = AUTR

Département : FINISTERE Commune : BANNALEC

Lieu-dit (du Cadastre) : KERGUILLERM

Lieu-dit (de l'I.G.N.) : KERGUILLERM

Nom du site :

Cadastre (Année de dernière mise à jour) : 1996 Section(s) et parcelle(s) : G 2, 247, 248, 249a, 249b, 250, 251a, 252

Observations :

Propriété : Etat : ☐ Collectivité : ☐ Privé : ☐ Propriétaire :

Carte I.G.N.

Numéro	Nom	Année d'édition
620 ET	QUIMPERLE	1993

Coordonnées Lambert Zone : II

Centre site : X = 152 . 180

Y = 2342 . 450

Rayon du site (mètres) : 110 m

Contours

Xa			Ya		
Xb			Yb		
Xc			Yc		
Xd			Yd		
Xe			Ye		

Circonstances de la découverte : INVENTAIRE

Techniques de repérage : PROSPECTION AERIENNE

Informateur : KERNEVEZ

Description des vestiges : RETRANCHEMENT FEODAL (ENCEINTE ET FOSSE + HABITAT)

Etat de conservation : Bien conservé, sauf talus nord arasé

Eléments de datation MORPHOLOGIE

Chronologie proposée : HAUT MOYEN AGE

Mobilier Oui ☐ Non ☒ Lieu de conservation :

Documentation : « Les fortifications médiévales du Finistère » Patrick KERNEVEZ pp. 39-41

Bibliographie :

CADRE RESERVE CELLULE CARTE ARCHEOLOGIQUE

N° de site attribué 29 090 013 Code AP / AH

N° d'enregistrement DRACAR 1015 11 Modification ☐

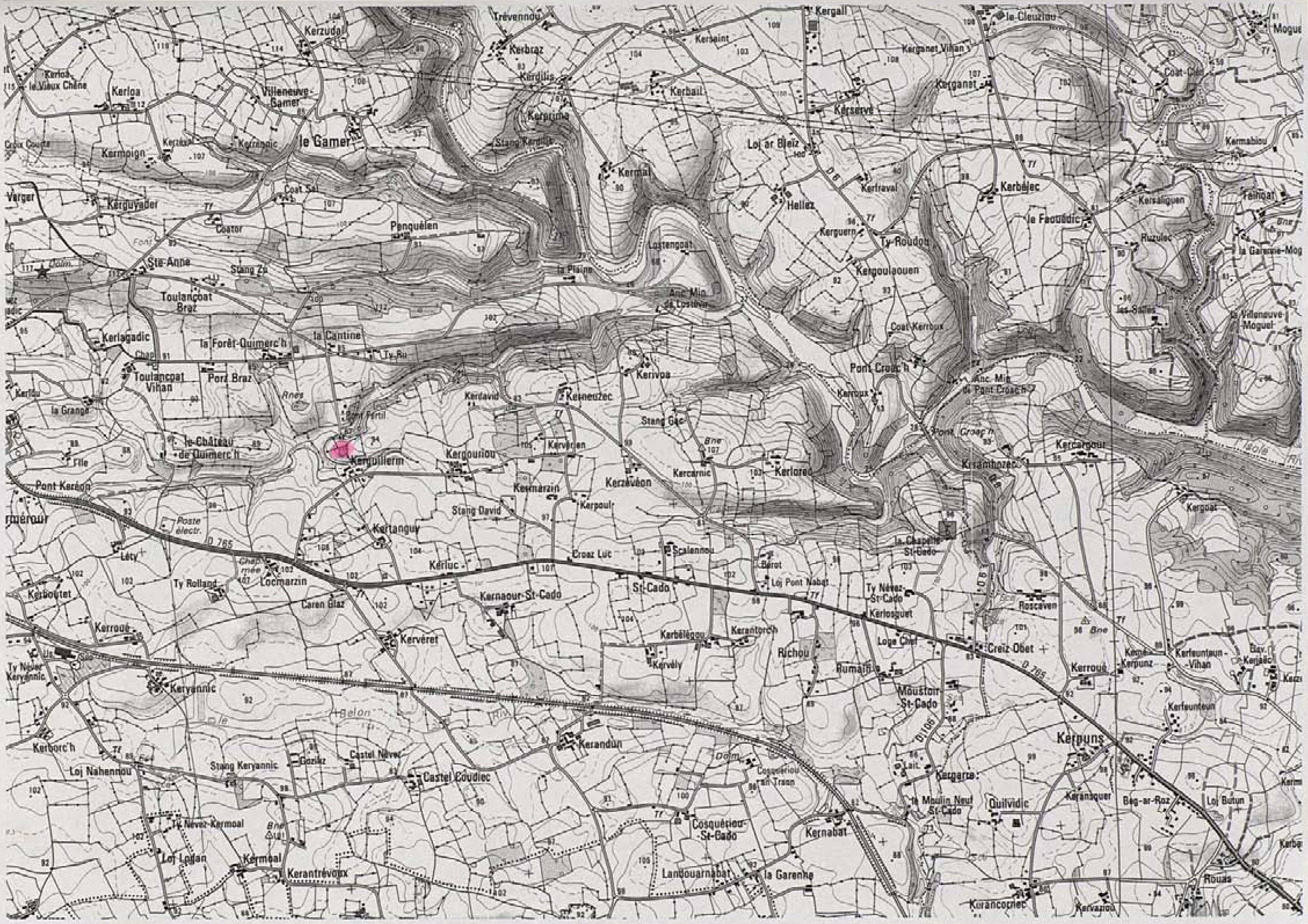
Kerzudal
Trévennou
Kergall
le Cleuziou
Kerbraz
Kersaint
Kerganet Vihan
le Vieux Chêne
Kerloa
Villeneuve-Gamer
Kerdilis
Kerbail
Kerganet
Kerserve
le Gamer
Kermoign
Stang Kerdilis
Loj ar Bleiz
Kermat
Kerfraval
Kerbélec
Verger
Kerguyader
Coat Sal
Hellez
Coator
Penquélen
Kerguern
Ty-Roudou
la Faoudic
Ste-Anne
Stang Zu
la Plaine
Kergoulaouen
Toulancoat Braz
Coat Kerroux
Kerlagadic
la Forêt-Quimerc'h
la Cantine
Ty-Ru
Pont Croac'h
Toulancoat Vihan
Porz Braz
Kerivoa
Kerroux
la Grange
Kerdavid
Kerneuzec
Stang Gac
Kercargour
le Château de Quimerc'h
Kerguillerm
Kergouriou
Kervérien
Kerlored
Kercarnic
Kerzévéon
Kermarzin
Kerpoul
Poste électr.
Stang David
Kertanguy
D 765
Scalennou
Croaz Luc
Kerluc
Lety
Ty Rolland
Locmarzin
Caren Glaz
Kerboutet
St-Cado
Kernaour-St-Cado
la Chapelle St-Cado
Ty Névez-St-Cado
Kerlosquet
Roscaven
Kerroué
Kervéret
Kerbélégou
Kerantorc'h
Richou
Loge Chef
Creiz Obet
Keryannic
Rumain
Moustoir-St-Cado
Kerfeunteun-Vihan
Kerfeunteun
Belon
Kerandun
Kerpuns
Kerborc'h
Castel Névez
Stang Keryannic
Loj Nahennou
Castel Coudiec
le Moulin Neuf St-Cado
Quilvidic
Beg-ar-Roz
Loj Butun
Cosquériou-St-Cado
Kernabat
Ty Névez-Kermoal
Kermoal
Kerantrévoux
Landouarnabat
la Garenne
Rouas

1997

BANNALEC (29)

KERGUILLERM

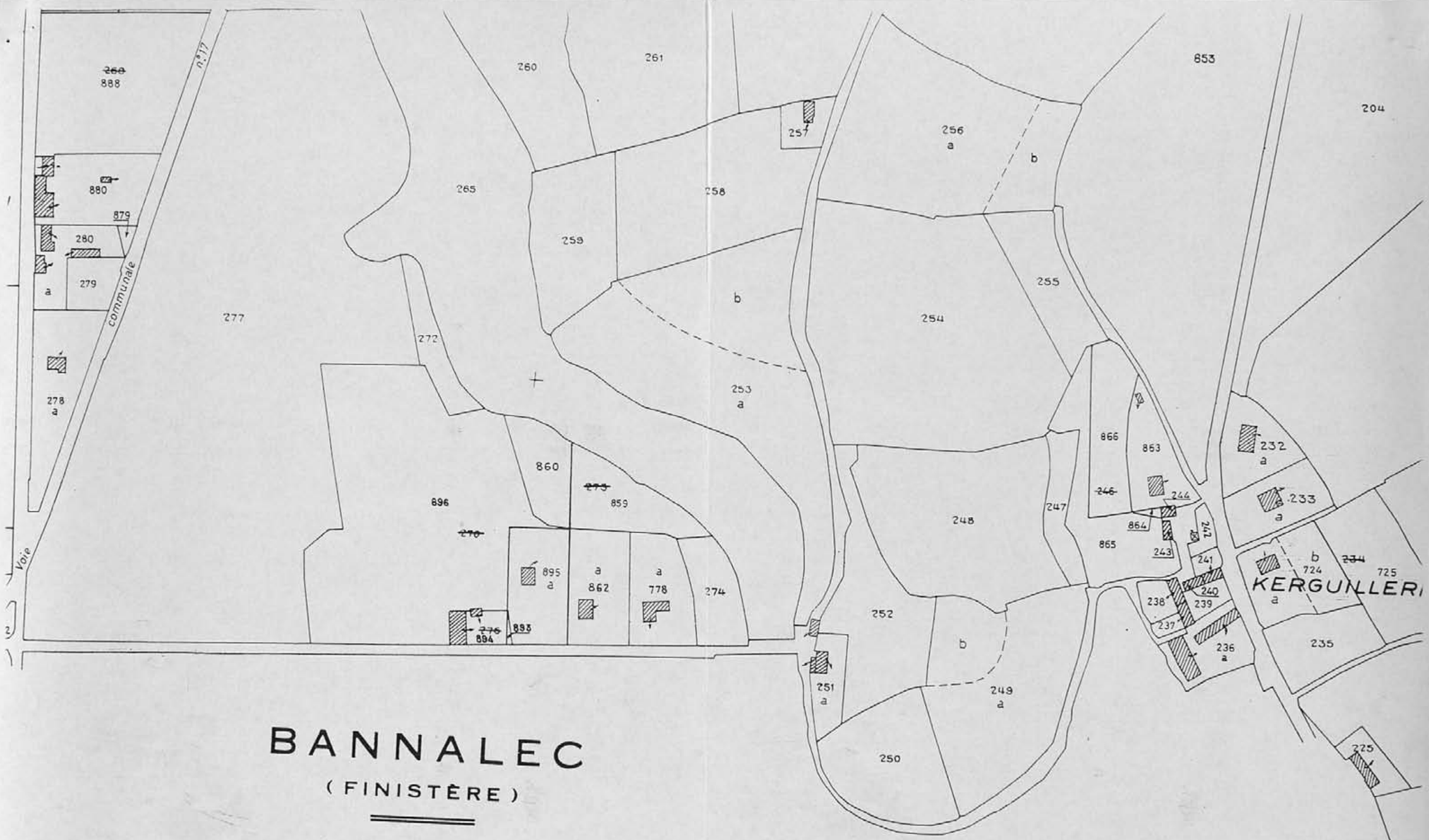

BANNALEC

(FINISTÈRE)

SECTION G
FEUILLE N° 2

Z

N° 1

Feuille dressée en 1843, révisée pour 1964

Echelle de 1/2000 1964

SECTION

Annexe I.1

Déclaration de découverte archéologique

A retourner au Service Régional de l'Archéologie de Bretagne
6, rue du Chapitre, 35044 Rennes Cedex.

Première mention = ☒ Données complémentaires = ☐ Année première mention = ☐☐☐☐

Année = 1997 Nature de l'opération = PROSPECTION-INVENTAIRE

Responsable = BERTRAND Organisme = AUTR

Département : FINISTERE Commune : BANNALEC

Lieu-dit (du Cadastre) : LE QUILIO

Lieu-dit (de l'I.G.N.) : LE QUILIO.

Nom du site :

Cadastre (Année de dernière mise à jour) : 1991 Section(s) et parcelle(s) : L3, 265

Observations :

Propriété : Etat : ☐ Collectivité : ☐ Privé : ☒ Propriétaire : Comte BRUNO DE SINÉTY

Carte I.G.N.

Numéro	Nom	Année d'édition
620ET	QUIMPERLÉ	1993

Coordonnées Lambert Zone : II

Centre site : X = 147.450
Y = 2337.620

Rayon du site (mètres) : 55 m

Contours

Xa			Ya		
Xb			Yb		
Xc			Yc		
Xd			Yd		
Xe			Ye		

Circonstances de la découverte : INVENTAIRE

Techniques de repérage : PROSPECTION AERIENNE

Informateur : KERNEVEZ

Description des vestiges : MOTTE FOSSÉ BASSECOUR

Etat de conservation : MOTTE subsiste, dégradée.
FOSSÉ partiellement comblé

Eléments de datation

Chronologie proposée : HAUT MOYEN AGE

Mobilier Oui ☐ Non ☒ Lieu de conservation :

Documentation : « Les fortifications médiévales du Finistère »
Patrick KERNEVEZ p. 42-43

Bibliographie :

CADRE RÉSERVÉ CELLULE CARTE ARCHÉOLOGIQUE

N° de site attribué 29 009 0012 Code AP / AH ☐☐

N° d'enregistrement DRACAR 102999 Modification ☐

Kernevez
Kervigne
Trébalay
Loj Begoarem
Kerancolliec
Keranquelven
le Moulin Goël
Kerlégan
Pont Méya
le Moulin Blanc
Kerdauphin
Kernaour
Goëlet
Allée couverte
Kermalen
Kermaout
Locmeya
Karambeuz
Loj Quentel
Loj ar Groaz
Kerhont
Kerverzic
Kerampercheç
le Moulin Rastic
le Moulin René
Coat-Kerangall
Coat Luzuen
Pont Torret
Poulpry
l'Église Blanche
Kernic
Kerlouise
Penhoat
Ty Audren
Kerjean
le Quilio
Motte féodale
la Villeneuve l'Église Blanche
Kerouer
Kerangall
Kerioual
Landédeo
Kermoal
Kerangoff
Kerroux
Kercoat
Pen ar C'hoat
Luzuen
Kervez
Park Rouz Kerangall
Keréo
Kerman
Kercutulic
le Mirinit
Échangeur de Kerampaou
N 165
Gorréquer
Kerantiec
Chap. de Kergornet
Kerbeuz
Kerloup
le Vouldro
Kerangoal
Bossulan
Kernézet
la Villeneuve
Kerganet
Mimou
Kercaudan-Kergornet
Cleun-Riec
Kericuff
Kernaour
Kerambeuz
Kerfur
Kergoanten
Kerancréac'h
le Moulin de Pont Taro
Bodévez
Coat-Bourg
Pennalen
le Guilly
Park Mélliner
l'Enfer
Cleu-Nizon
Kermarc
Kerblaise
Lesseye
Kerlaret
Biscuiterie
Chapelle-St-Sylvestre
Créneri
Trochérou
Kergazuel
Dolmen
Kergoadic Vraz
Kerévennou
Kerguéral
Croix de Kergazuel
Chât. d'eau
St-Maudé
Guerroual
Le Boudou
Lonjambou
Kerguillotou Bihan
Coat-Nizon
Kergoadic Bihan
Kerbastard
le Haut Bois
Lijou-Trébelles
Dolmen
Kerguillotou
Kercaudan-Nizon
Ker-Eol
Kerhuil
Pont Roz Glaz
D 22
D 24

BANNALEC (29)

LE QUILIO

FINISTÈRE
Commune de : ARZANO
Section : L
Feuille : 3
Echelle de 1/2000
1991
N
445
407
444
a
KERLOUISE
206
a
a
208
209
210
211
223
a
LE QUILLIO
408
219
222
220
212
n°5
213
221
218
214
215
216
217
267
265
(Ruisseau)
268
264
de
a
266
269
262
263
b
261

Annexe I.1

Déclaration de découverte archéologique

A retourner au Service Régional de l'Archéologie de Bretagne
6, rue du Chapitre, 35044 Rennes Cedex

Première mention = ☒ Données complémentaires = ☐ Année première mention = ☐☐☐☐

Année = 1997 Nature de l'opération = PROSPECTION INVENTAIRE

Responsable = BERTRAND Organisme = AUTR

Département : FINISTERE Commune : BANNALEC

Lieu-dit (du Cadastre) :

Lieu-dit (de l'I.G.N.) : PONT FERTIL

Nom du site : CASTEL QUIMERCH

Cadastre (Année de dernière mise à jour) : 1981 Section(s) et parcelle(s) : G 1, 74b

Observations :

Propriété : Etat : ☐ Collectivité : ☐ Privé : ☐ Propriétaire :

Carte I.G.N.

Numéro	Nom	Année d'édition
620 ET	QUIMPERLE	1993

Coordonnées Lambert Zone : II

Centre site : X = 151 . 950

Y = 2342 . 720

Rayon du site (mètres) : 45 m

Contours

Xa		Ya
Xb		Yb
Xc		Yc
Xd		Yd
Xe		Ye

Circonstances de la découverte : INVENTAIRE

Techniques de repérage : PROSPECTION AERIENNE

Informateur : KERNEVEZ

Description des vestiges : MOTTE et BASSECOUR
(Tertre et Rempart - Fossé)

Etat de conservation : Basse cour partiellement détruite

Eléments de datation MORPHOLOGIE

Chronologie proposée : HAUT MOYEN AGE

Mobilier Oui ☐ Non ☒ Lieu de conservation :

Documentation : "Les fortifications médiévales du Finistère" Patrick KERNEVEZ pp 38-39

Bibliographie :

CADRE RESERVE CELLULE CARTE ARCHEOLOGIQUE

N° de site attribué 29 004 008 Code AP / AH AH

N° d'enregistrement DRACAR 3932 Modification ☐

Trévennou
Kerzudal
Kerbraz
Kerdilis
Kergall
Kersaint
Kerganet Vihan
le Cleuziou
Kerganet
Coat-Cléo
Kerloa
le Vieux Chêne
Villeneuve-Gamer
le Gamer
Kermoign
Croix Coum
Kerrenoic
Stang Kerollo
Kerbail
Kerservé
Loj ar Bleiz
Kermabiou
Kerguyader
Coat Sal
Penquélen
Helliez
Kerfraval
Kerbélec
le Faouëdic
Kersaliguen
Kerguern
Ty Roudou
Ruzulec
Ste Anne
Stang Zu
la Piscine
Kergoulaouen
Toulancoat Braz
Anc. Mln de Lostang
Villeneuve-Moguel
Kerlagadic
la Forêt-Quimerc'h
la Cantine
Ty Ru
Coat-Kernoux
Pont Croac'h
Toulancoat Vihan
Porz Braz
Kerivoa
Kerroux
Anc. Mln de Pont Croac'h
la Grange
Kerdavid
Kerneuzec
Stang Gac
le Château de Quimerc'h
Kergouziou
Kerverien
Kerlored
Kerambozec
Kercarbour
Pont Keréon
Kermarzin
Kerzévéon
Kercarnic
Stang David
Kerpoul
Kerporat
Poste électr.
Kertanguy
D 765
la Chapelle St-Cado
Léty
Locmarzin
Kerluc
Croaz Luc
Scalennou
St-Cado
Loj Pont Nabat
Ty Névez St-Cado
Kerloaguet
Roscaven
Ty Rolland
Caren Blaz
Kernaour-St-Cado
Kerboutet
Kerroué
Kervéret
Kerbélénou
Kerantorc'h
Richou
Loge Coat
Creiz Obet
Kerfeunteun-Vihan
Kervély
Rumain
Moustoir St-Cado
Kerrouë
Kervannic
Kerfeunteun
Ty Névez Kervannic
Kerbourc'h
Kerandun
Kerpuns
Loj Nahennou
Stang Kervannic
Castel Névez
Castel Coudiec
Cosquériou an Traon
Kernaro
Kerangouer
Beg-ar-Roz
Loj Butun
le Moulin Neuf St-Cado
Quilvidic
Ty Névez-Kermoal
Cosquériou-St-Cado
Kernabat
Loj Lodan
Kermoal
Kerantrévoux
Landouarnabat
la Garenne
Kirancornec
Rouas

BANNALEC (29)

CASTEL QUIMERCH.

(En avant, le retranchement et motte de Kergueillerm)

SECTION **G** **FEUILLE**

Numéro d'ordre
de la commande
....
C[illegible] aux
d[illegible] à la date
....
Le Chef du Centre des Impôts
Foncier.

FINISTÈRE

Commune de: B.AWNACEC
Section : G
Feuille 1
1/2000

1986

Z

Annexe I.1

Déclaration de découverte archéologique

A retourner au Service Régional de l'Archéologie de Bretagne
6, rue du Chapitre, 35044 Rennes Cedex

Première mention = ☐ Données complémentaires = ☒ Année première mention = 1994

Année = 1997 Nature de l'opération = PROSPECTION-INVENTAIRE

Responsable = BERTRAND Organisme = AUTR

Département : FINISTERE Commune : CLOHARS CARNOET

Lieu-dit (du Cadastre) : KERMERIEN

Lieu-dit (de l'I.G.N.) : KERMERIEN

Nom du site :

Cadastre (Année de dernière mise à jour) : 1994 Section(s) et parcelle(s) : G2, 449, 1801, 1796, 1144, 1145, 537, 539, 540, 541, 547

Observations :

Propriété : Etat : ☐ Collectivité : ☐ Privé : ☐ Propriétaire :

Carte I.G.N.

Numéro	Nom	Année d'édition
620 ET	QUIMPERLE	1993

Coordonnées Lambert Zone : II

Centre site : X = 158 . 150

Y = 2326 . 100

Rayon du site (mètres) : 60 m

Contours

Xa Xb Xc Xd Xe Ya Yb Yc Yd Ye

Circonstances de la découverte : ANOMALIES PHYTOLOGIQUES

Techniques de repérage : PROSPECTION AERIENNE

Informateur : BERTRAND

Description des vestiges : Ensemble d'ENCLOS FOSSOYES → TSVP

Etat de conservation : Dans un champ

Eléments de datation

Chronologie proposée : PROTOHISTOIRE

Mobilier Oui ☐ Non ☒ Lieu de conservation :

Documentation :

Bibliographie :

CADRE RESERVE CELLULE CARTE ARCHEOLOGIQUE

N° de site attribué 29 031 0012 Code AP / AH

N° d'enregistrement DRACAR 99811 Modification ☐

Le site de Termeceni se révèle plus complexe que ce que l'on avait pensé en 1994, lors de sa découverte. Il faudra encore en préciser les contours lors des prochaines saisons

CLOHARS-CARNOET (29)

FERMERIEN

N
FINISTÈRE
Commune de: CLOHARS CARNOET
Section: G
Feuille: 2
Echelle de 1/2.500
1994
Lavoir
Kermerien
Kerguilan
Croix de Kerharo
Ruisseau
ichon

Déclaration de découverte archéologique

Annexe I.

A retourner au Service Régional de l'Archéologie de Bretagne
6, rue du Chapitre, 35044 Rennes Cedex.

Première mention = [X] Données complémentaires = [ ] Année première mention = [ ]

Année = 1997 Nature de l'opération = Prospection inventaire

Responsable = BERTRAND Organisme = AUTR

Département : FINISTERE Commune = GUILLIGOMARCH

Lieu-dit (du Cadastre) : Coadigou

Lieu-dit (de l'I.G.N.) : COADIGOU

Nom du site :

Cadastre (Année de dernière mise à jour) : 1984 Section(s) et parcelle(s) : ZC 116 b

Observations :

Carte I.G.N.

Numéro	Nom	Année d'édition
719 Ouest	le FAOUET	1993

Coordonnées Lambert Zone : [ ]

Centre site : X = 168 . 38

Y = 2344 . 18

Rayon du site (mètres) : m

Contours

Xa		Ya			
Xb		Yb			
Xc		Yc			
Xd		Yd			
Xe		Ye			

Circonstances de la découverte : INVENTAIRE

Techniques de repérage : Prospection au Sol

Informateur : SAHPL

Description des vestiges : Stele

Etat de conservation :

Eléments de datation :

Chronologie proposée :

Mobilier Oui [ ] Non [ ] Lieu de conservation : Propriété Privée

Documentation : Livre J. Bellancourt "Préhistoire au Pays de Quimperlé"

Bibliographie :

CADRE RESERVE CELLULE CARTE ARCHEOLOGIQUE

N° de site attribué 29 071 0008 Code AP / AH [ ]

N° d'enregistrement DRACAR 128316 Modification [ ]

LA STÈLE DE COADIGOU (A)

Pour s'y rendre, il faut prendre à Guilligomarc'h la route de Locunolé, puis obliquer vers le nord par la Départementale 222. Le chemin de Keriouarc'h s'ouvre, à l'ouest, un kilomètre plus loin.

On le suit pendant 500 mètres pour atteindre sur la droite Coadigou, au bout de 400 mètres. La stèle se trouve à l'entrée du village sur la droite, à 4 mètres de la desserte.

Elle mesure 1,05 mètre de hauteur. Sa section est originale : losange assez régulier mais aux angles aigus, l'un abattu, l'autre arrondi. Ses axes sont de 80 et 50 centimètres à la base et diminuent sensiblement vers un sommet vaguement hémisphérique.

le Cosquer
Boutul
Kerbreton
Petit Boblaye
les Salles de Boblaye
Botflage
Botfao
Villegoadec
Villeon
Moulin de Boblaye
Tulin
Méneguillou
Kerjean
le Nargoat
Villebriant
Kerdervé
Toul Tossec
Poulbet
Coadigou
Kerollé
Château de Boblaye
Stervil
Bouillennou
Munou
Coatourman Braz
les Salles
Kerjouarc'h
Coatourman-Bihan
Kerroc'h
Lann-ar-Groaz
St-Éloi
Kerscollier
les Roches du Diable
Moulin-Neuf
Moulin de Kerléon
Crélo
le Pont Neuf
Ty-Glaz
St-Coal
Kerform
Kermarie
Bec-ar-Roz
Stang-ar-Pont
Toul-Bondé
Moulin du Pont Neuf
Locunolé
Coatavy
Kerloas
Keriel
D 222
la Croix Rouge
Roscanou
Pen-Parcou
Penquer-Diffon
Kervichel
Fontaine des Saints
Sce captée
Kervrad
Bodano
Bodalec
Croas ar Feunteun
Traoulé
le Châtré
Pont-ar-Lann
Moulin du Stall
Guiscaër
Pen Prat
le Porzou
Kerguen
Kerdudan
Kerdonars
Guerlé
GR 34
Bélénou-Bihan
Grannec
Vihout
Moulin Mohot
la Villeneuve
Kerflatres
Ty-Danigou
GR 34
Kerhuel
Coadicuff
Kergarrec
Kerouarh
Kerhouant
Carlay
Keréven
Bodvé
Lonjou
Kerharnal
Mongariou
Kernouarn
Kerygouarc'h
St-Durec
Villeneuve
Ronnmeur
Coat-Sapin
Manoir du Lez
Moulin du Laz
Transcoat
le Goalès
Stang ar Réo
Ty-Nadan
Méné-Bloc'h
le Poteau
Moulin de Castellin
Kerhalvé
Arzano

FINISTÈRE
Commune de : GUILLIGOMARCH
Section : ZC
Feuille : .....
Echelle de : 1/2000
1984
N
Coadigou
Chemin d'Exploitation
Chemin d'Exploitation
Chemin d'Exploitation
Chemin d'Exploitation
Voie communale
LA BOISSIÈRE
1
2
3
4
6
9
11
12
16
51
49
50
52
53
54
55
60
61
62
94
98
99
115
116
130
131
133

Annexe I.1

Déclaration de découverte archéologique

A retourner au Service Régional de l'Archéologie de Bretagne
6, rue du Chapître, 35044 Rennes Cedex.

Première mention = ☒ Données complémentaires = ☐ Année première mention = ☐☐☐☐

Année = 1997 Nature de l'opération = PROSPECTION-INVENTAIRE

Responsable = BERTRAND Organisme = AUTR

Département : FINISTERE Commune : LOCUNOLE

Lieu-dit (du Cadastre) : CARLAY

Lieu-dit (de l'I.G.N.) : KERGARREC

Nom du site :

Cadastre (Année de dernière mise à jour) : 1989 Section(s) et parcelle(s) : ZK, 5a

Observations :

Propriété : Etat : ☐ Collectivité : ☐ Privé : ☐ Propriétaire :

Carte I.G.N.

Numéro	Nom	Année d'édition
7-19 OUEST	LE FAOUET	1984

Coordonnées Lambert Zone : II

Centre site : X = 165 . 210

Y = 2340 . 100

Rayon du site (mètres) : 40 m

Contours

Xa			Ya		
Xb			Yb		
Xc			Yc		
Xd			Yd		
Xe			Ye		

Circonstances de la découverte : ANOMALIES PHYTOLOGIQUES

Techniques de repérage : PROSPECTION AERIENNE

Informateur : BERTRAND

Description des vestiges : 2 ENCLOS FOSSOYÉS

Etat de conservation : Dans un champ

Eléments de datation : CONTOUR DU FOSSÉ

Chronologie proposée : PROTOHISTOIRE

Mobilier Oui ☐ Non ☒ Lieu de conservation :

Documentation :

Bibliographie :

CADRE RESERVE CELLULE CARTE ARCHEOLOGIQUE

N° de site attribué 29 136 016 Code AP / AH

N° d'enregistrement DRACAR 128317 Modification ☐

Kerestou
Penquélen
Coat-Biriguy
Quennec
Moulin-Neuf
Nohennec
Coatquennon
Kervagat
Rosgodec
Lann Bricou
Kerrioualen
Kermarie
Toul-Bonde
Botlan
Kerlutune
Kerdudou
Penquer
Roscanou
Pen-Parcou
Pouldu
la Villeneuve-Troadec
Bodano
Keranmoulin
Corros-Penndu
Zéolen-Goz
Cosquer-Ste-Gertrude
Bélénou
Kerguen
Pont-ar-Lann
Moulin Stangzu
le Guelvez
Kermilgam
Poste Gaz
Praténou
Pépinière
Ste-Gertrude
Chap.
Judicarré
Kerdudan
Bélénou-Bihan
Kervaziou
Kergaëric
Rosmaguer
l'Ile-Gourlay
Kerflat
Kerrant
Kerauffret
Coltas
Kergarrec
Kerouarh
Kerlavarec
Kernon
Carlay
Prétanou-Bihan
Élev.
Lann Vraz
Kerdudal
Ménez-Lann
Kernouarn
Prétanou
Kergroëz
Stang
Lamarre
la Villeneuve
Rospiriou
Atel.
Kerret
le Rest
Moulin d'Argent
Lamarre
Keranguen
Rozéven
Kervéadou
Lande des Châtaigniers
Rozéven
Roscado
Guelennec
Moulin de Zuliou
Bel-Air
Kerlou
Kerhoat
Moulin du Fourden
Kerangoarec
Tréméven
la Garenne
Kerlescouarn-Bihan
Beg-ar-Lann
le Stang
Kerlescouarn-Braz
RN
Fontaine de St-Diboan
Keriquel
St-Adrien
Beg-ar-Roz
Loc-Ivy
Croix de Loc-Ivy
Kerfourcher
Moulin de Kerguéffr
GR 34
Kerguestenen
Ruerno
Pempic
Beg-ar-Lann
Méné Béré
Mauduit
Kerhilliguet
Bellevue
Kermec
Trébic
Kerguéffr
Guéros
la Croix Rouge
Kerisole
Usine Electrique de la Mothe
Rosgrand Manoir
Keravel
D 790
D 765
D 790
Vers Quimperlé
D 22
Vers Quimperlé

LOCUNOLE (29)

KERGARREC

(En arrière, l'enclos à double fossé déraciné en 1991)

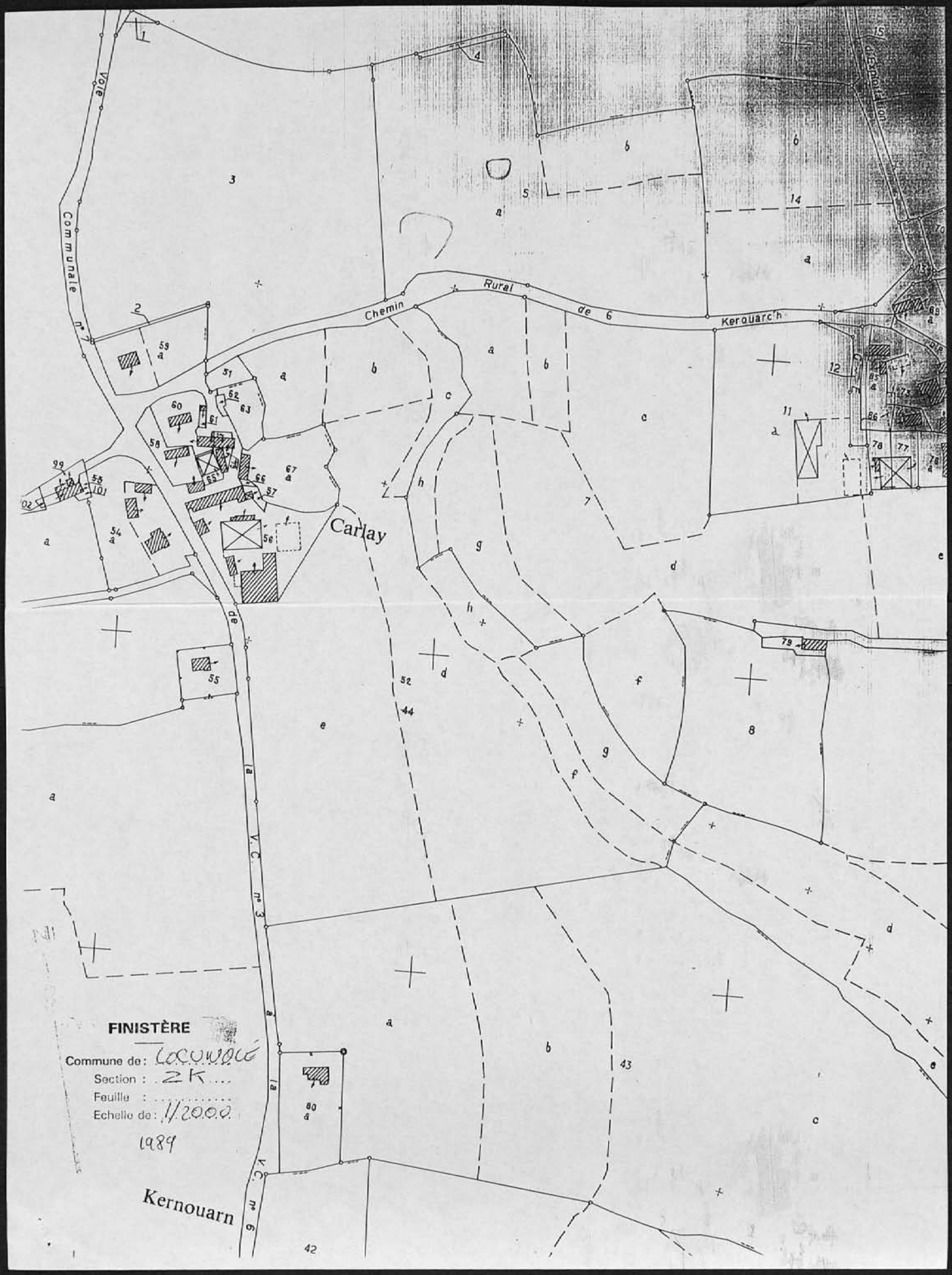
Voie Communale n° 7
Chemin Rural de Kerouarc'h
Carlay
Kernouarn
V.C. n° 3
V.C. n° 6
FINISTÈRE
Commune de : LOCUNOLÉ
Section : ZK
Feuille :
Echelle de : 1/2000
1989

Annexe I.1

Déclaration de découverte archéologique

A retourner au Service Régional de l'Archéologie de Bretagne
6, rue du Chapitre, 35044 Rennes Cedex

Première mention = ☒   Données complémentaires = ☐   Année première mention = ☐☐☐☐

Année = 1997   Nature de l'opération = PROSPECTION-INVENTAIRE

Responsable = BERTRAND   Organisme = AUTR

Département : FINISTERE   Commune : LOCUNOLE

Lieu-dit (du Cadastre) : KERNOUARN

Lieu-dit (de l'I.G.N.) : KERNOUARN

Nom du site :

Cadastre (Année de dernière mise à jour) : 1989   Section(s) et parcelle(s) : ZK, 40c, 40d

Observations :

Propriété : Etat : ☐ Collectivité : ☐ Privé : ☐ Propriétaire :

Carte I.G.N.

Numéro	Nom	Année d'édition
719 OUEST	LE FAOUET	1984

Coordonnées Lambert   Zone : II

Centre site : X = 165 . 350

Y = 2339 . 550

Rayon du site (mètres) : 30 m

Contours

Xa			Ya	
Xb			Yb	
Xc			Yc	
Xd			Yd	
Xe			Ye	

Circonstances de la découverte : ANOMALIES PHYTOLOGIQUES

Techniques de repérage : PROSPECTION AERIENNE

Informateur : BERTRAND

Description des vestiges : ENCLOS FOSSOYÉ

Etat de conservation : Dans un champ

Eléments de datation

Chronologie proposée : PROTOHISTOIRE

Mobilier Oui ☐ Non ☒ Lieu de conservation :

Documentation :

Bibliographie :

CADRE RESERVE CELLULE CARTE ARCHEOLOGIQUE

N° de site attribué 29 136 0017   Code AP / AH ☐☐

N° d'enregistrement DRACAR 1128338   Modification ☐

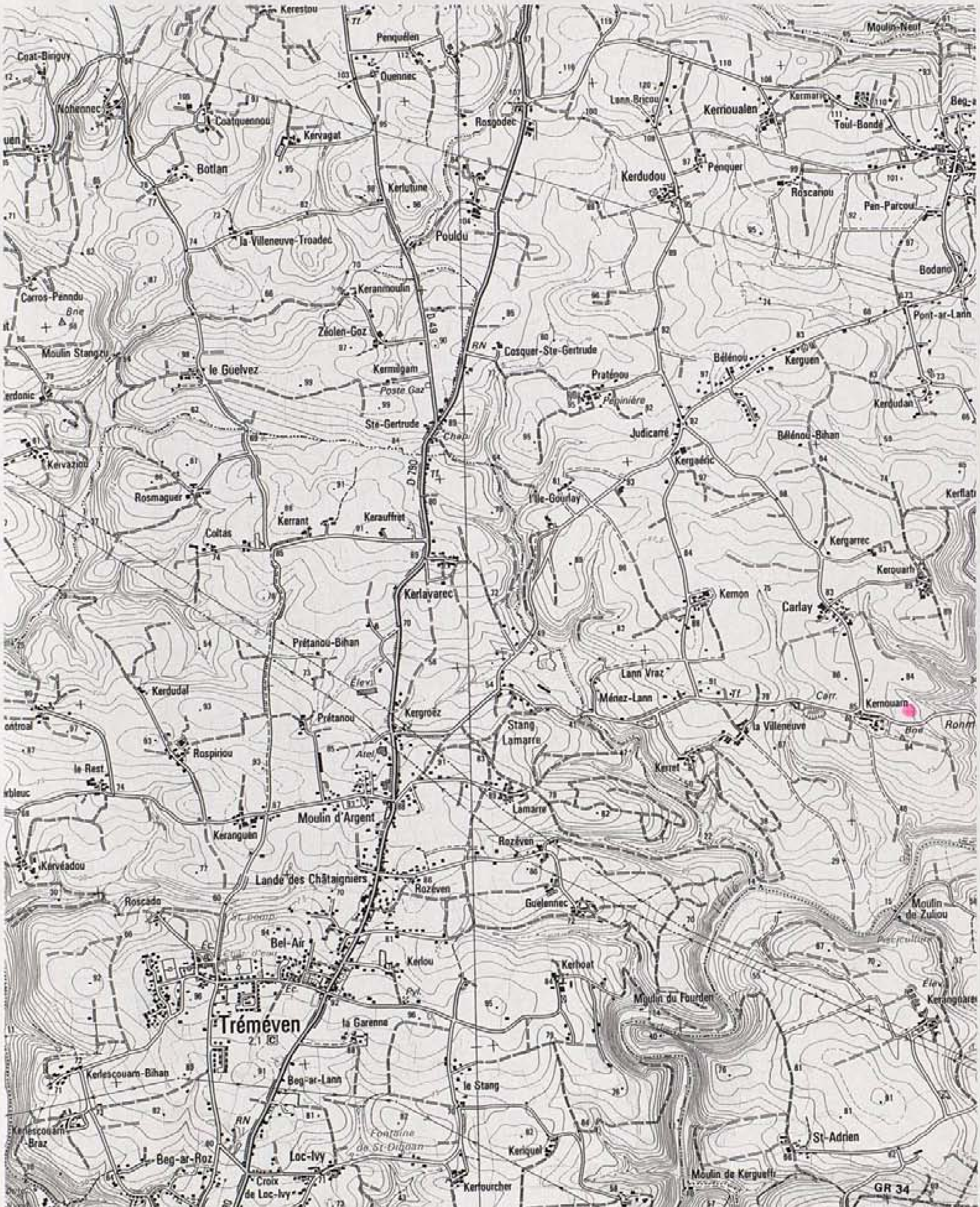

Kerestou
Penquélen
Coat-Binguy
Quennec
Nohennec
Coatquennou
Kervagat
Rosgodec
Lann-Bricou
Kerrioualen
Karmarc
Toul-Bondé
Moulin-Neuf
Botlan
Kerlutune
Kerdudou
Penquer
Roscanou
Pen-Parcou
la Villeneuve-Troadec
Pouldu
Bodano
Carros-Penndu
Keranmoulin
Zéolen-Goz
Pont-ar-Lann
Moulin Stangzu
le Guelvez
Cosquer-Ste-Gertrude
Bélénou
Kerguen
Kermilgam
Poste Gaz
Praténou
Pépinière
Kerdudan
Ste-Gertrude
Judicarré
Bélénou-Bihan
Kervaziou
Kergadric
Rosmaguer
l'Ile-Gourlay
Kerflat
Kerrant
Kerauffret
Coltas
Kergarrec
Kerouarh
Kerlavarec
Kemon
Carlay
Prétanou-Bihan
Lann Vraz
Kerdudal
Ménez-Lann
Kernouarn
Prétanou
Kergroëz
Stang Lamarre
la Villeneuve
Rospiriou
le Rest
Kerret
Lamarre
Moulin d'Argent
Keranguen
Rozéven
Kervéadou
Lande des Châtaigniers
Roscado
Guelennec
Moulin de Zuliou
Bel-Air
Kerlou
Kerhoat
Moulin du Fourden
Kerangoarec
Tréméven
la Garenne
Kerlescouarn-Bihan
Beg-ar-Lann
le Stang
Kerlescouarn-Braz
Fontaine de St-Diboan
Beg-ar-Roz
Loc-Ivy
Keriguel
St-Adrien
Croix de Loc-Ivy
Kerfourcher
Moulin de Kergueffr
GR 34
Kerguestenen
Pennpic
Ruerno
Beg ar Lann
Kerhilliguet
Bellevue
Ménè Béré
Kermec
Trébic
Kergueffr
Guéros
Kerisole
Keravel
Usine Électrique de la Mothe
Rosgrand Manoir
la Croix Rouge
D 765
D 790
Vers Quimperlé
D 22
Vers Quimperlé

1997

LOCUNOLE (29)

KERNOUARN

FINISTÈRE
Commune de:
Section : ZK
Feuille : e
Echelle de: 1/2000
1989
Kernouarn
V.C. n° 3
V.C. n° 6
V.C. n° 2
V.C. n° 1
Chemin d'Exploitation
limite
55
80
42
41
40
43
8
28
31
35
30
29
36
87
37
39
88

Déclaration de découverte archéologique

Annexe I.1.

A retourner au Service Régional de l'Archéologie de Bretagne
6, rue du Chapitre, 35044 Rennes Cedex.

Première mention = [X] Données complémentaires = [ ] Année première mention = [ ]

Année = 1997 Nature de l'opération = Prospection inventaire

Responsable = BERTRAND Organisme = AUTR

Département : FINISTERE Commune = MELGVEN

Lieu-dit (du Cadastre) : KERVEZE PELL

Lieu-dit (de l'I.G.N.) : KERVEZ PELL

Nom du site : Loch Korrigan

Cadastre (Année de dernière mise à jour) : 1993 Section(s) et parcelle(s) : K 3 - 683 a

Observations :

Carte I.G.N.

Numéro	Nom	Année d'édition
6 19 Ouest	Ros PORDEN	1985

Coordonnées Lambert Zone : [ ]

Centre site : X = 136 . 45

Y = 2389 . 25

Rayon du site (mètres) : [ ] m

Contours

Xa		Ya			
Xb		Yb			
Xc		Yc			
Xd		Yd			
Xe		Ye			

Circonstances de la découverte : Prospection inventaire

Techniques de repérage :

Informateur : D. DELALOY

Description des vestiges : Haches - pierres polies - percuteurs (non photographiés)

Etat de conservation :

Eléments de datation :

Chronologie proposée :

Mobilier Oui [ ] Non [ ] Lieu de conservation : TREMEVEN - M. Le Viol La Garenne Tel. 02.98.96.23.30

Documentation :

Bibliographie :

CADRE RESERVE CELLULE CARTE ARCHEOLOGIQUE

N° de site attribué 29 116 01013 Code AP / AH AP

N° d'enregistrement DRACAR 134616 Modification [ ]

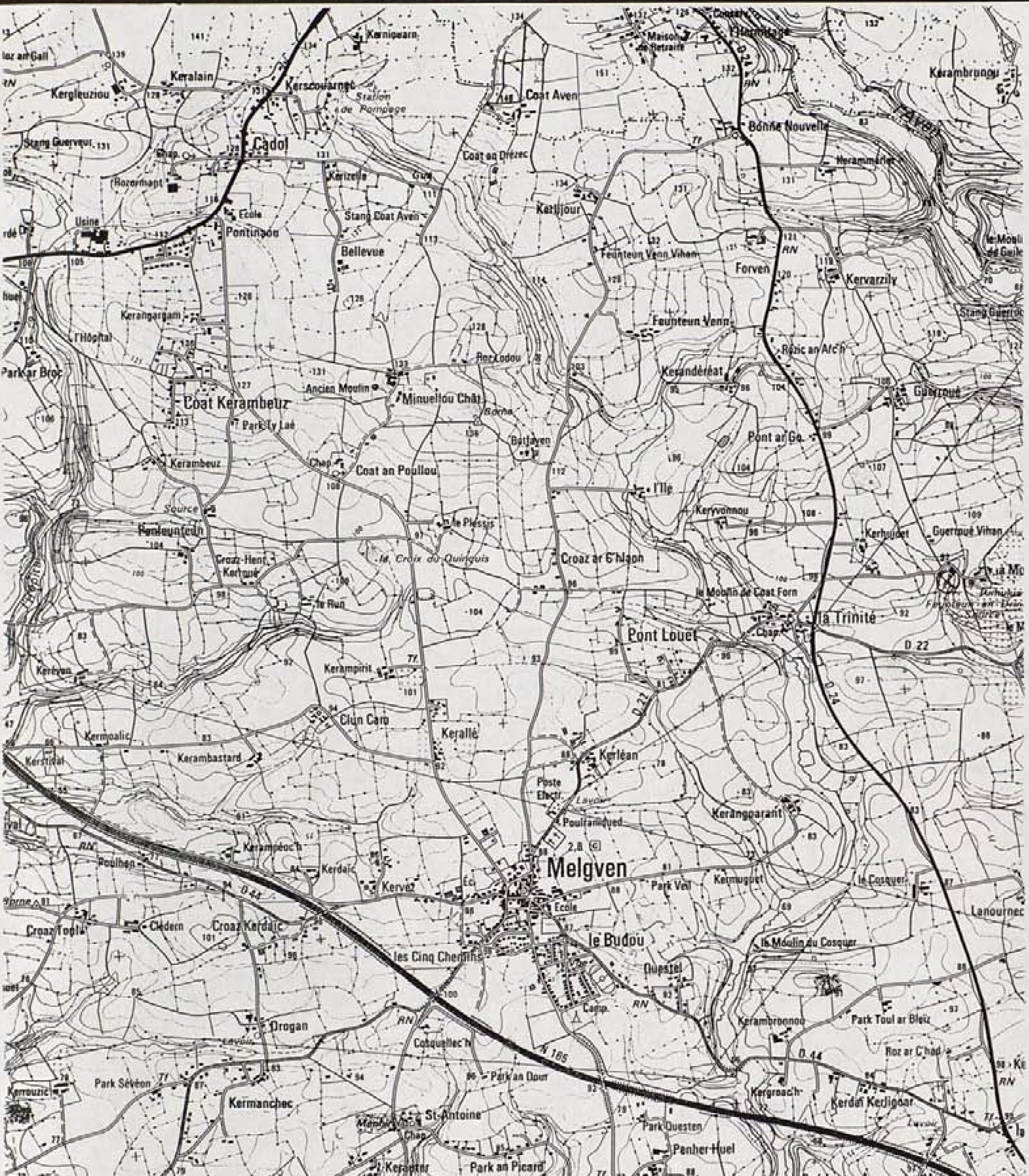

Kernioearn
Maison de Retraite
l'Hermitage
Keralain
Kergleuziou
Kerscouarnec
Station de Pompage
Coat Aven
Bonne Nouvelle
Kerambrunou
Cadol
Coat an Drézec
Kerizelle
Rozormant
Usine
Ecole
Pontinaon
Stang Coat Aven
Bellevue
Kerlijour
Feunteun Venn Vihan
Forven
Kervarzily
Kerangargam
l'Hôpital
Feunteun Venn
Rozic an Arc'h
Park ar Broc
Ancien Moulin
Minuellou Chât
Roz Lodou
Kerandéreat
Guerroué
Coat Kerambeuz
Park Ty Laë
Pont ar Go
Kerambeuz
Chap
Coat an Poullou
l'Ile
Source
Keryvonnou
le Plessis
Penfeunteun
Kerhuguet
Guernué Vihan
Croaz-Hent Kerhoué
Croix du Quinquis
Croaz ar C'hlaoh
le Moulin de Coat Forn
le Run
la Trinité
Pont Louet
Kerampirit
D 22
Kervéyen
D 24
Clun Caro
Kerallé
Kermoalic
Kerambastard
Kerléan
Poste Electr.
Lavoir
Kerangparant
Poulranoued
Kerampéoc'h
Melgven
Poulhan
Kerdaic
Kervez
Park Vell
Kermuguet
le Cosquer
D 44
Lanournec
Croaz Kerdaic
Cléderin
le Budou
le Moulin du Cosquer
les Cinq Chemins
Questel
Camp
Drogan
Cosquellec'h
Kerambronnou
Park Toul ar Bleiz
Roz ar C'had
N 165
Park Sévéon
Park an Dour
Kermanchec
St-Antoine
Kergroach
Kerdai Kerlignar
Park Questen
Penher Huel
Kerlagter
Park an Picard
Park Lann
Kerguérizit
Penher Izel
Kerlignar
la Maison Blanche
le Fresq
Fresq Coz
le Moulin Noble
Park ar C'hézec
Park Gloan
Bodic Oberlen
Kercorey
Loch Korrigan
Kervez Pell
le Moulin du Fresq
Trohen
Kerichal
Croaz Kerfrancès
D 122
Kerléo
Kerangoc
Kerichal Bihan
Kerfrancès
le Moulin de Kerangoc
le Moulin Pell
Croaz-Hent Bouillet
Fresq Coz Bihan
Kerhaléguen
Kerléo Vihan Ruines
Kerstrat

MELGVEN - lieu dit Kerveguen

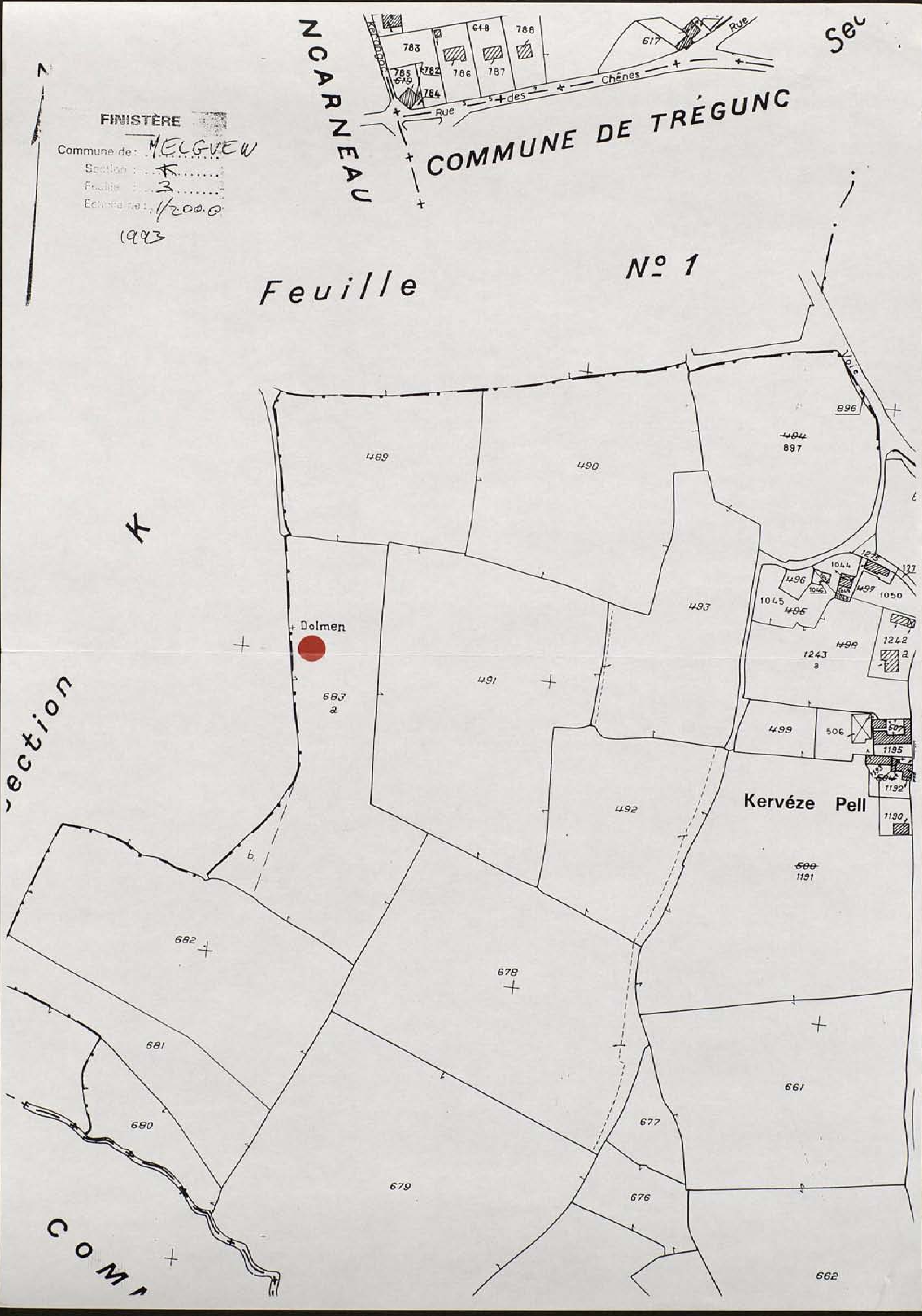

FINISTÈRE
Commune de: MELGVEN
Section : K
Feuille : 3
Echelle de : 1/2000
1993
NCARNEAU
COMMUNE DE TRÉGUNC
Rue des Chênes
Feuille N° 1
K
Section
COM
Dolmen
Kervéze Pell
489
490
491
492
493
683 a
682
681
680
679
678
677
676
661
662
896
897
499
506
1243
1242
1045
1044
1050
496
1191
1195
1192
1190
783
786
787
788
785
784
617

MELGVEN

Kervez Pell

Annexe I.1

Déclaration de découverte archéologique

A retourner au Service Régional de l'Archéologie de Bretagne
6, rue du Chapitre, 35044 Rennes Cedex.

Première mention = ☒ Données complémentaires = ☐ Année première mention = ☐☐☐☐

Année = 1997 Nature de l'opération = PROSPECTION-INVENTAIRE

Responsable = BERTRAND Organisme = AUTR

Département : FINISTERE Commune : MELLAC

Lieu-dit (du Cadastre) : KERANCORNEC

Lieu-dit (de l'I.G.N.) : KERANCORNEC

Nom du site :

Cadastre (Année de dernière mise à jour) : 1996 Section(s) et parcelle(s) : E1, 108a, 979d

Observations :

Propriété : Etat : ☐ Collectivité : ☐ Privé : ☐ Propriétaire :

Carte I.G.N.

Numéro	Nom	Année d'édition
620 ET	QUIMPERLE	1993

Coordonnées Lambert Zone : II

Centre site : X = 155 . 400

Y = 2339 . 670

Rayon du site (mètres) : 75 m

Contours

Xa		Ya	
Xb		Yb	
Xc		Yc	
Xd		Yd	
Xe		Ye	

Circonstances de la découverte : INVENTAIRE

Techniques de repérage : DEPOUILLEMENT CLICHES VERTICAUX IGN JUIN 1976

Informateur : BERTRAND

Description des vestiges : 2 ENCLOS FOSSOYES CIRCULAIRES

Etat de conservation : Dans des champs

Eléments de datation

Chronologie proposée : AGE DU BRONZE

Mobilier Oui ☐ Non ☒ Lieu de conservation :

Documentation :

Bibliographie :

CADRE RESERVE CELLULE CARTE ARCHEOLOGIQUE

N° de site attribué 29 147 022 Code AP / AH

N° d'enregistrement DRACAR 1128RB Modification ☐

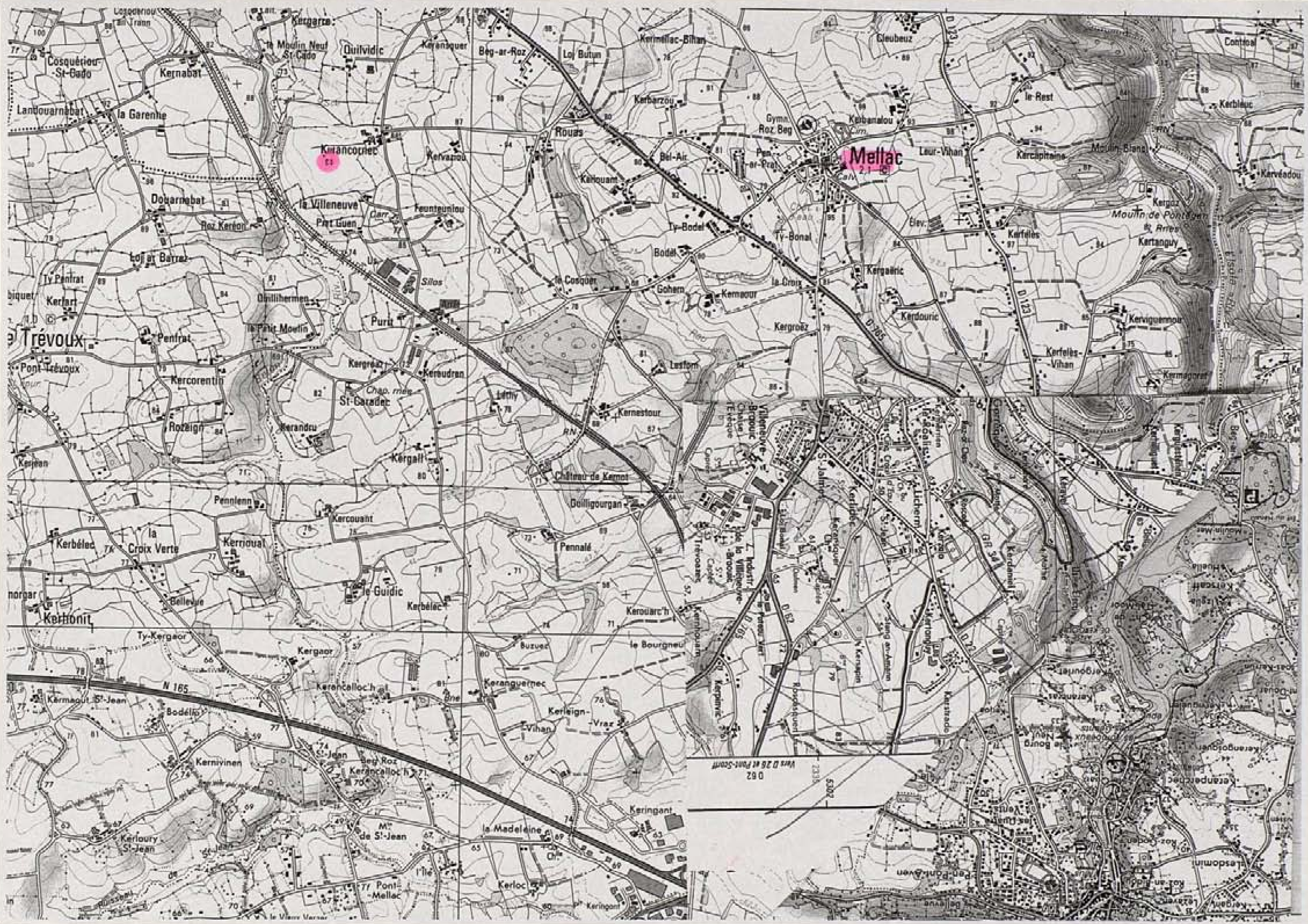

Kergarre
le Moulin Neuf
St-Cado
Quilvidic
Keranquer
Beg-ar-Roz
Loj Butun
Kermellac-Bihan
Cleubeuz
Contcal
Cosquériou-St-Cado
Kernabat
Kerbarzou
le Rest
Kerbleuc
Landouarnabat
la Garenne
Rouas
Gymn.
Roz Beg
Kerbanalou
Kirancornec
Kervazou
Bel-Air
Pen-ar-Prat
Mellac
Leur-Vihan
Kercapitaine
Moulin Blanc
Kervéadou
Kerouam
Douarnabat
la Villeneuve
Feunteuniou
Ty-Bodel
Ty-Bonal
Kergoz
Moulin de Pontgen
Roz Kerléon
Prat Guen
Bodel
Kerfelès
Kertanguy
Loj ar Barrez
Silos
le Cosquer
Gohern
Kernaour
la Croix
Kergaënic
Ty Penfrat
Kerfart
Quillihermen
Kerdouric
D 123
D 765
Kerviguennou
Trévoux
Penfrat
le Petit Moulin
Purit
Kergroëz
Pont-Trévoux
Kercorentin
Kergréac
Kereudren
Lesfom
Kerfelès-Vihan
Kermagoret
St-Caradec
Chap. mée
Lothy
Kernestour
Rozeign
Kerandru
Kerjean
Kergall
RN
Château de Kernot
Pennlenn
Kercouaint
Guilligourgan
Kerbélec
la Croix Verte
Kerriouat
Pennalé
Kerlidec
Bellevue
le Guidic
Kerbélec
Kerhonit
Kerouarc'h
Ty-Kergaor
Kergaor
Buzuec
le Bourgneuf
N 165
Kerancalloc'h
Keranguernec
Kermagot St-Jean
Bodélio
Kerleign-Vihan
Vraz
Kernivinen
St-Jean
Beg Roz
Kerancalloc'h
Keringant
Kerloury St-Jean
Mr de St-Jean
la Madeleine
l'Ile
Pont-Mellac
Kerloc
le Vieux Verger
Villeneuve-Braouic
St-Julien
Trévoazec
D 62
D 765
Kerpaire
Kerandiou
Vers D 26 et Pont-Scorff

MELLAC (29)

KERANCORNEC

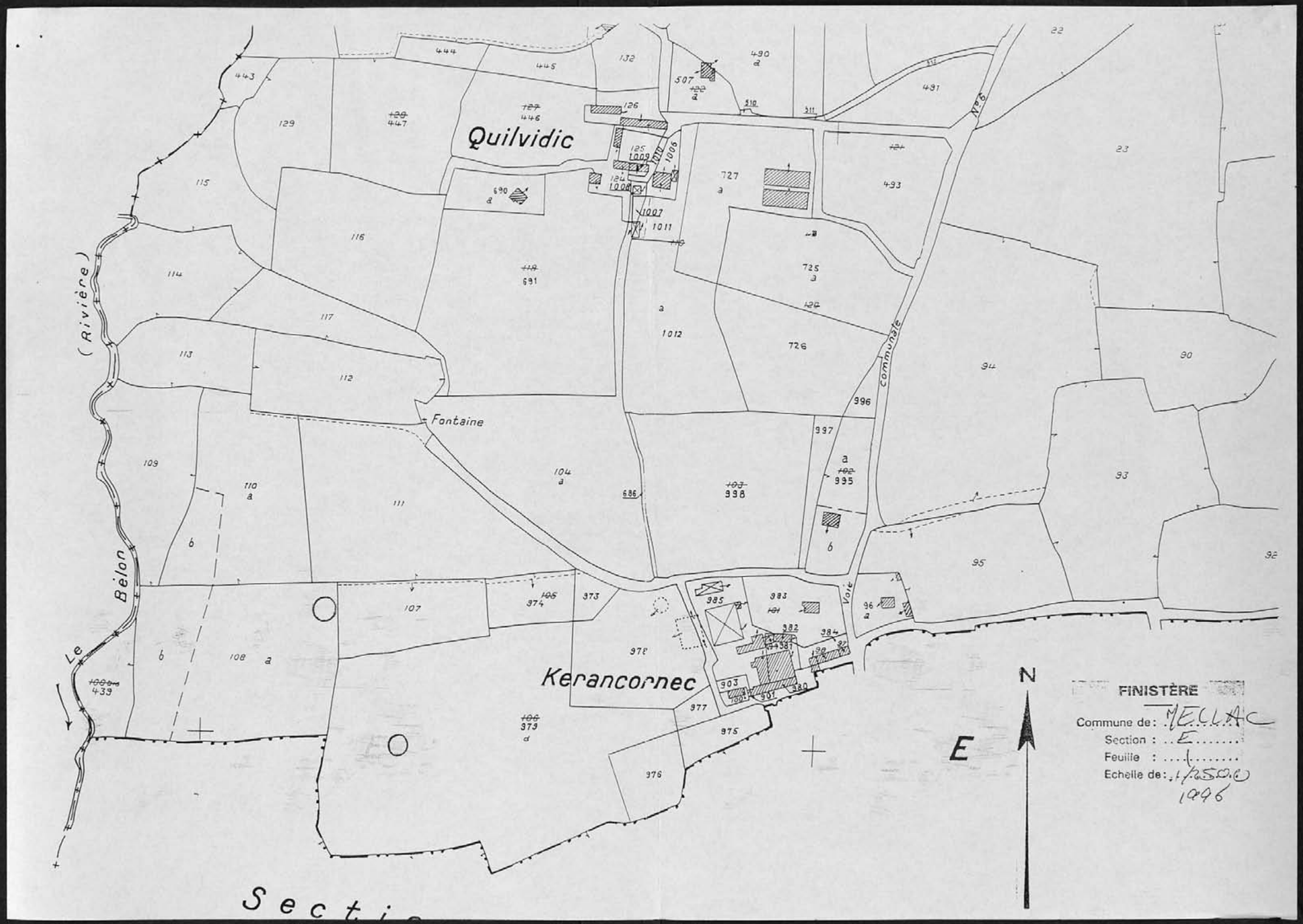
Quilvidic
Kerancornec
Fontaine
Le Bélon (Rivière)
Voie communale
N
E
FINISTÈRE
Commune de : MELLAC
Section : E
Feuille : 1
Echelle de : 1/2500
1996

Sectio

Déclaration de découverte archéologique Annexe I.

A retourner au Service Régional de l'Archéologie de Bretagne
6, rue du Chapitre, 35044 Rennes Cedex

Première mention = ☐ Données complémentaires = ☒ Année première mention = 1995

Année = 1997 Nature de l'opération = PROSPECTION - INVENTAIRE

Responsable = BERTRAND Organisme = AUTR

Département : Finistère Commune = MELLAC

Lieu-dit (du Cadastre) : KERANDRU

Lieu-dit (de l'I.G.N.) : KERANDRU

Nom du site :

Cadastre (Année de dernière mise à jour) : 1981 Section(s) et parcelle(s) : D1 155

Observations :

Carte I.G.N.

Numéro	Nom	Année d'édition
620 ET	Quimperlé	1993

Coordonnées Lambert Zone : ☐

Centre site : X = 155 . 300

Y = 2338 . 290

Rayon du site (mètres) : 150 m

Contours

Xa Xb Xc Xd Xe

Ya Yb Yc Yd Ye

Circonstances de la découverte : Prospection au sol

Techniques de repérage : Prospection Aérienne - Verification au Sol

Informateur : SAHPL

Description des vestiges : nombreux fragments de Tégulae (une vingtaine repérés d'environ 30 cm x 20 cm + petits fragments) situés dans enclos quadrangulaire le plus au nord - ... / ... en dos

Etat de conservation :

Eléments de datation :

Chronologie proposée : G.R.

Mobilier Oui ☒ Non ☐ Lieu de conservation : SAHPL

Documentation :

Bibliographie :

CADRE RESERVE CELLULE CARTE ARCHEOLOGIQUE

N° de site attribué 29 147 0015 Code AP / AH

N° d'enregistrement DRACAR 106751 Modification ☐

Vu les propriétaires qui ont signalé qu'à l'emplacement des 2 enclos parcellaires se trouvait une carrière au siècle dernier.

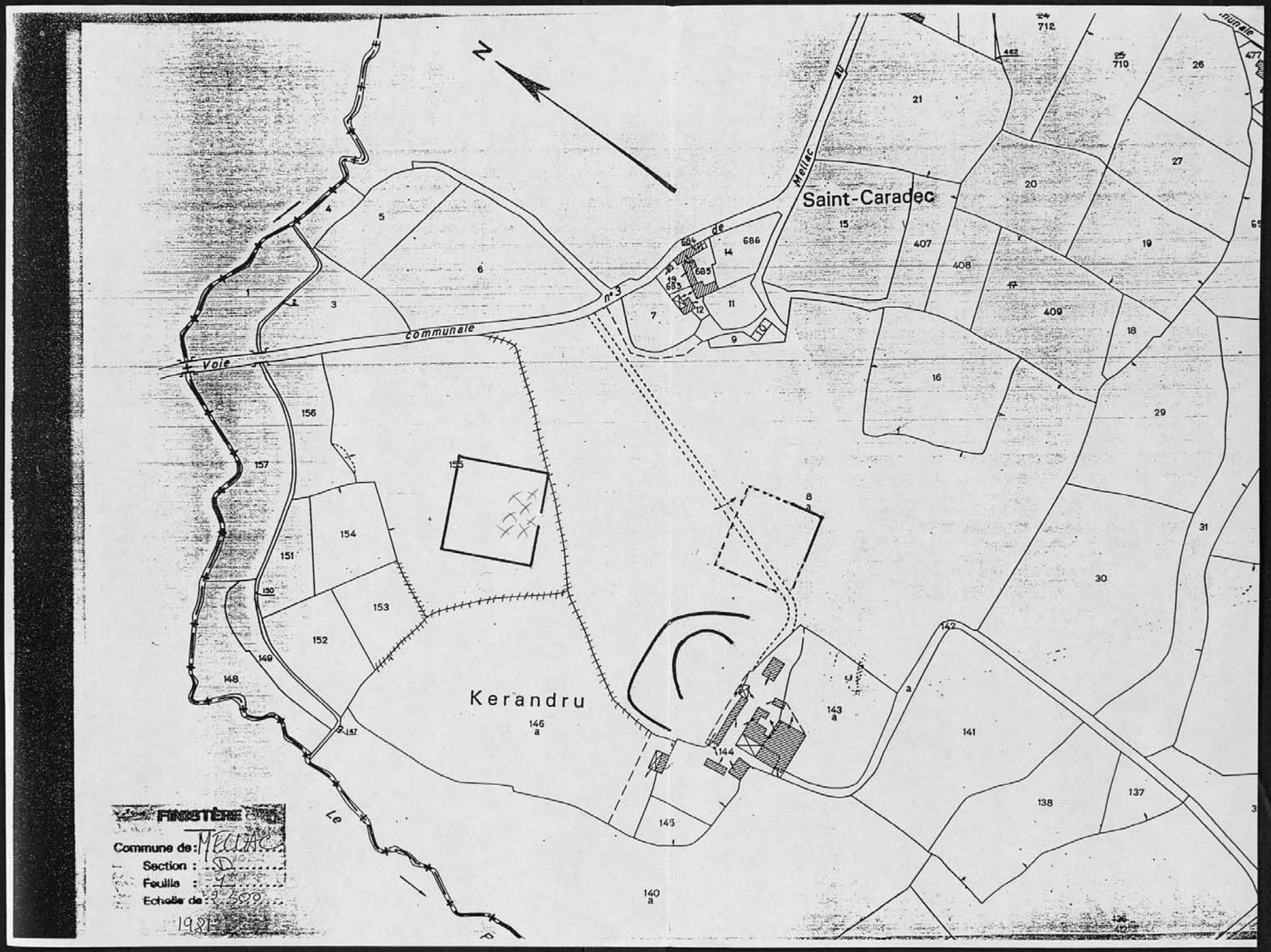
N
Saint-Caradec
Kerandru
Voie communale n° 3
Mellac
Le
FINISTÈRE
Commune de : MELLAC
Section : D
Feuille : 1
Echelle de : 1/500
1981

Annexe I.1

Déclaration de découverte archéologique

A retourner au Service Régional de l'Archéologie de Bretagne
6, rue du Chapitre, 35044 Rennes Cedex.

Première mention = ☒ Données complémentaires = ☐ Année première mention = ☐☐☐☐

Année = 1997 Nature de l'opération = PROSPECTION-INVENTAIRE

Responsable = BERTRAND Organisme = AUTR

Département : FINISTERE Commune : HELLAC

Lieu-dit (du Cadastre) : KERFÉLÈS

Lieu-dit (de l'I.G.N.) : KERFELÈS

Nom du site :

Cadastre (Année de dernière mise à jour) : 1993 Section(s) et parcelle(s) : B2 365
B3 1264a, 1358a, 1359a, 1360a, 1361

Observations :

Propriété : Etat : ☐ Collectivité : ☐ Privé : ☐ Propriétaire :

Carte I.G.N.

Numéro	Nom	Année d'édition
620 ET	QUIMPERLE	1993

Coordonnées Lambert Zone : II

Centre site : X = 159 . 300

Y = 2338 . 530

Rayon du site (mètres) : 45 m

Contours

Xa		Ya			
Xb		Yb			
Xc		Yc			
Xd		Yd			
Xe		Ye			

Circonstances de la découverte : INVENTAIRE

Techniques de repérage : DEPOUILLEMENT CLICHES VERTICAUX IGN Juin 1976

Informateur : BERTRAND

Description des vestiges : ENCLOS A FOSSE

Etat de conservation : Portion d'enclos à l'ouest de la D 133 se trouve dans des parcelles cadastrées (section B3)

Eléments de datation TRAVERSÉ PAR UNE VOIE ROMAINE

Chronologie proposée : GAULOIS

Mobilier Oui ☐ Non ☐ Lieu de conservation :

Documentation :

Bibliographie :

CADRE RESERVE CELLULE CARTE ARCHEOLOGIQUE

N° de site attribué 29 117 023 Code AP / AH

N° d'enregistrement DRACAR 12B310 Modification ☐

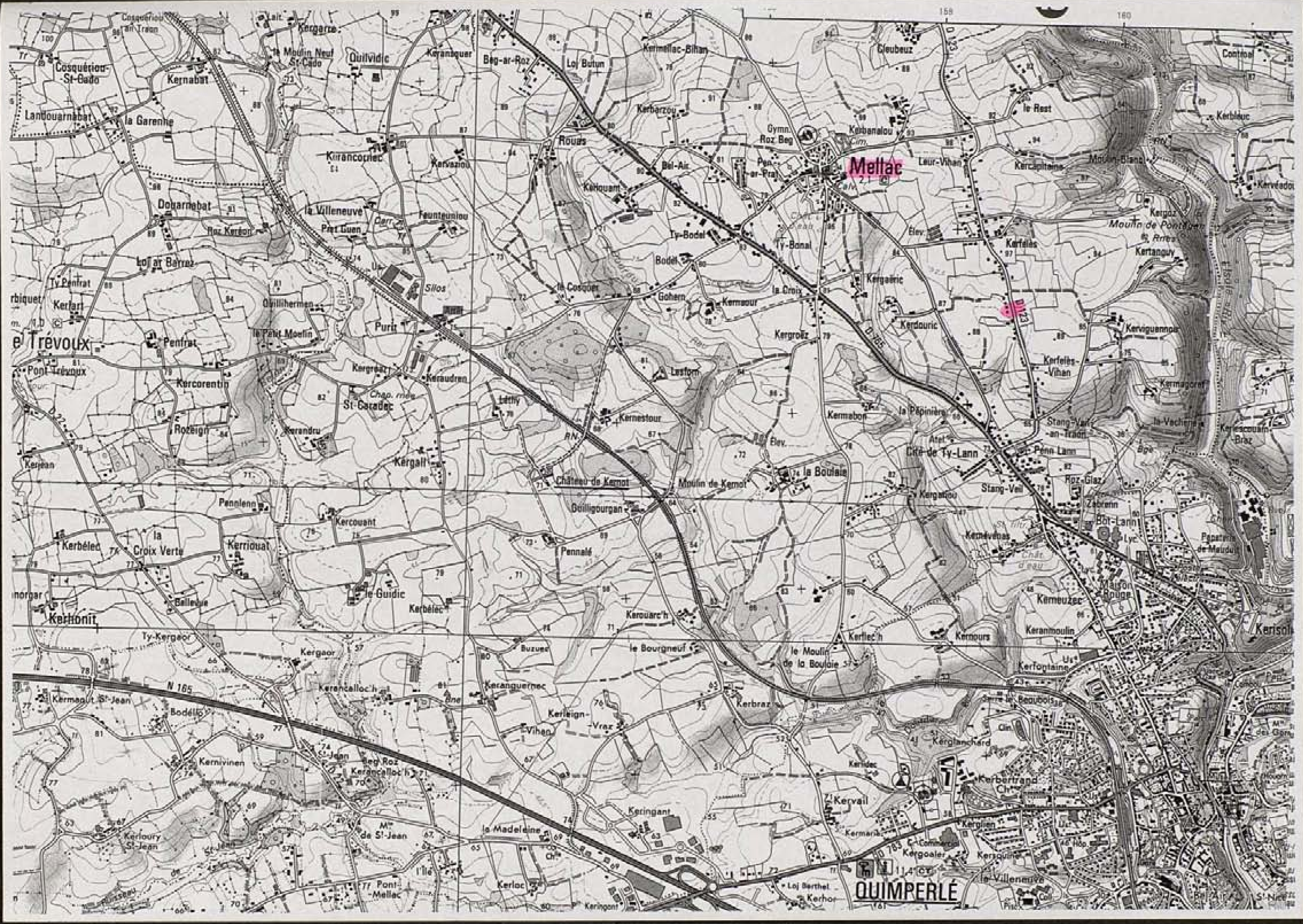

Cosquériou-St-Cado
Kernabat
Kergarre
Moulin Neuf St-Cado
Quilvidic
Keranaguer
Beg-ar-Roz
Loj Butun
Kermellac-Bihan
Cleubeuz
Contrel
Landouarnabat
la Garenne
Kirancorrec
Kervaziou
Rouss
Kerbarzou
Gymn.
Roz Beg
Kerbanalou
Mellac
Leur-Vihan
le Rest
Kerblouc
Kercapitaine
Moulin-Blanc
Kervéador
Dourarnabat
la Villeneuve
Feunteuniou
Roz Keréon
Bel-Air
Keriquant
Pen-ar-Prat
Ty-Bodel
Ty-Bonal
Kerfelès
Kertanguy
Moulin de Pontigou
Loj ar Barrez
Ty Penfrat
Silos
Bodel
le Cosquer
Gohern
Kermaour
la Croix
Kergaëric
Kerdouric
Kerviguennou
Kerfart
Quillihermen
le Petit Moulin
Purit
Kergroëz
Kerfelès-Vihan
le Trévoux
Penfrat
Pont-Trévoux
Kercorentin
Kergreac'h
Keraudren
St-Caradec
Lestom
Lethy
Kermabon
la Pépinière
Kermagoret
Rozeign
Kerandru
Kernestour
Stang-Vally-an-Traon
la Vacherie
Kerjean
Kergall
RN
Élev.
Cité de Ty-Lann
Penn Lann
Château de Kernot
Moulin de Kernot
la Boulaie
Kergamou
Stang-Vell
Roz-Glaz
Penneleng
Guilligourgan
Zabrenn
Bot-Lann
Kercouant
Kerbélec
la Croix Verte
Kerriouat
Pennalé
Kernévénas
Papeterie de Mauduit
Maison Rouge
le Guidic
Kerbélec
Kerneuzec
Kerhonit
Ty-Kergaor
Kerouarc'h
Kerflec'h
Kernours
Keranmoulin
Kerisole
Kergaor
Buzuec
le Bourgneuf
le Moulin de la Boulaie
Kerfontaine
Kerancalloc'h
Keranguernec
N 165
Kermaout St-Jean
Bodélio
Kerleign-Vraz
Kerbraz
Kerglanchard
Vihan
Kernivinen
St-Jean
Beg Roz
Kerancalloc'h
Kerbertrand
Kervail
Keringant
Kerloury St-Jean
Mⁱⁿ de St-Jean
la Madeleine
Kermaria
Kergoaler
Kerquilven
Kerglien
la Villeneuve
Pont-Mellac
l'Île
Kerlac
Loj Berthel
Kerhor
QUIMPERLÉ
Keringant

MELLAC (29)

KERFELES

FINISTÈRE

Commune de : MELLAC

Section : B

Feuille : 2

Echelle de : 1/2500

Section B

e)

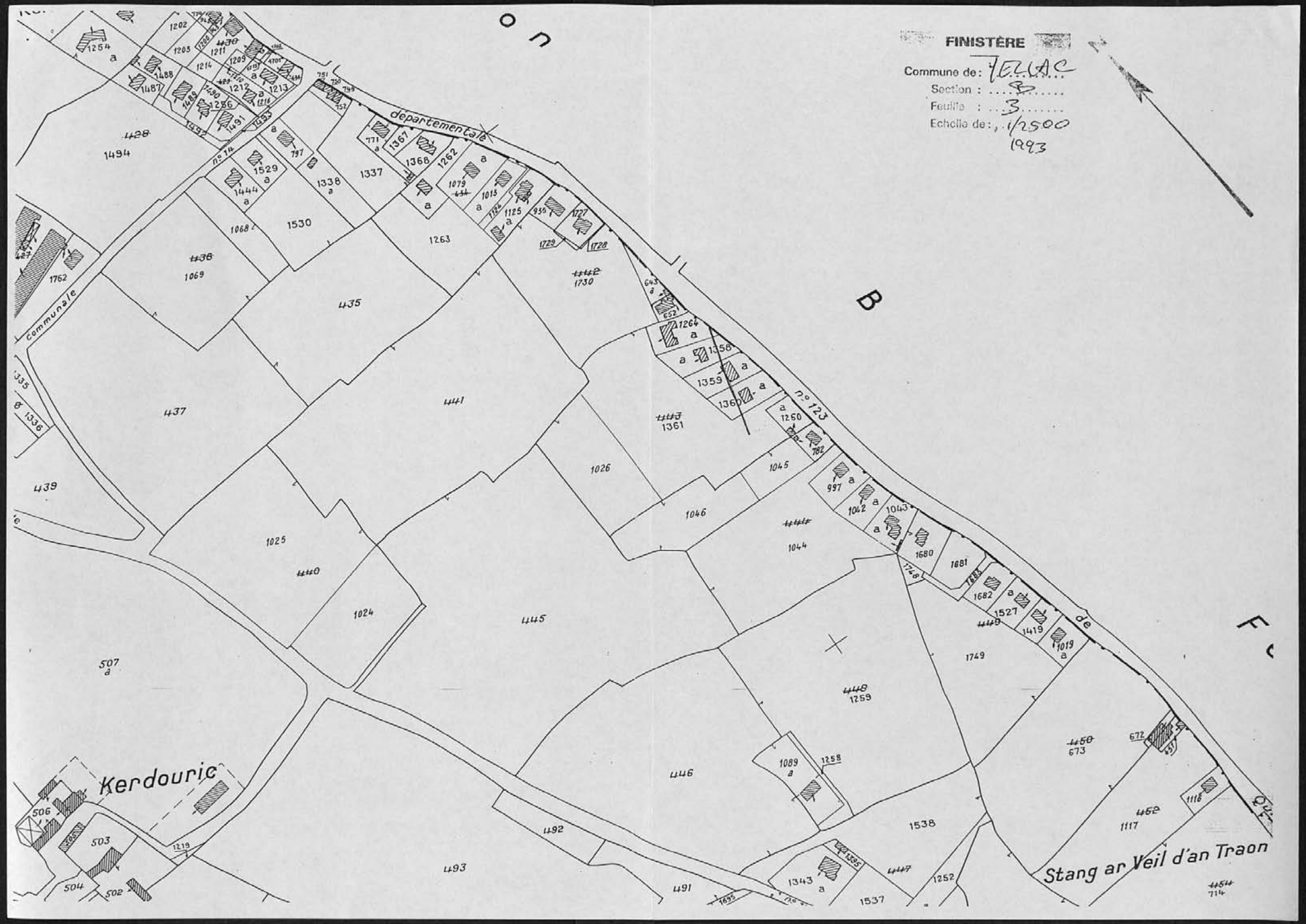
FINISTÈRE
Commune de : TELLAC
Section : B
Feuille : 3
Echelle de : 1/2500
1993
départementale
n° 74
communale
n° 123
Kerdouric
Stang ar Veil d'an Traon

Annexe I.1

Déclaration de découverte archéologique

A retourner au Service Régional de l'Archéologie de Bretagne
6, rue du Chapitre, 35044 Rennes Cedex.

Première mention = ☒ Données complémentaires = ☐ Année première mention = ☐☐☐☐

Année = 1997 Nature de l'opération = PROSPECTION-INVENTAIRE

Responsable = BERTRAND Organisme = AUTR

Département : FINISTERE Commune : MELLAC

Lieu-dit (du Cadastre) : PENANDRAT

Lieu-dit (de l'I.G.N.) : PEN AR PRAT

Nom du site : Cité de Penanprat

Cadastre (Année de dernière mise à jour) : 1997 Section(s) et parcelle(s) : AA 118, 119, 120, 144, 145, 128, 129, 130, 131

Observations :

Propriété : Etat : ☐ Collectivité : ☐ Privé : ☐ Propriétaire :

Carte I.G.N.

Numéro	Nom	Année d'édition
620 ET	QUIMPERLE	1993

Coordonnées Lambert Zone : II

Centre site : X = 157 . 790

Y = 2339 . 400

Rayon du site (mètres) : 30 m

Contours

Xa		Ya			
Xb		Yb			
Xc		Yc			
Xd		Yd			
Xe		Ye			

Circonstances de la découverte : INVENTAIRE

Techniques de repérage : DEPOUILLEMENT CLICHÉS VERTICAUX IGN 1 Juin 1976

Informateur : BERTRAND

Description des vestiges : ENCLOS A FOSSÉ

Etat de conservation : SITE OCCUPÉ PAR UN LOTISSEMENT

Eléments de datation

Chronologie proposée : PROTOHISTOIRE

Mobilier Oui ☐ Non ☒ Lieu de conservation :

Documentation :

Bibliographie :

CADRE RESERVE CELLULE CARTE ARCHEOLOGIQUE

N° de site attribué 29 147 025 Code AP / AH

N° d'enregistrement DRACAR 128312 Modification ☐

MELLAC (29)

PEN AR PRAT

Mellac
QUIMPERLÉ
le Trévoux
Cosquérion-St-Cado
Kernabat
Landouarnabat
la Garenne
Kerancopiec
Douarnabat
la Villeneuve
Kergarze
Quilvidic
Beg-ar-Roz
Rouas
Bel-Air
Kerbanalou
Cleubeuz
le Rest
Kerbleuc
Kercapitaine
Moulin Blanc
Kerfelès
Kertanguy
Kerviguennou
Ty-Bodel
Ty-Bonal
Bodel
Gohem
le Cosquer
Kernaour
Kergoff
Kerdouric
Kergroëz
Lesform
Kernestour
Kermabon
la Pépinière
Cité de Ty-Lann
Penn Lann
Stang-Vell
Roz-Glaz
Zabrenn
Bot-Lann
Château de Kernot
Moulin de Kernot
la Boulaie
Guilligourgan
Kergallou
Pennalé
Kerouarc'h
le Bourgneuf
le Moulin de la Boulaie
Kerflac'h
Kernours
Keranmoulin
Kerfontaine
Kerneuzec
Maison Rouge
Kerbrac
Kerglanchard
Kerbertrand
Kervail
Kerlignan
Keringant
la Madeleine
Kerloc
Kerhor
Pont-Mellac
Kergoaler
la Villeneuve
Kerjean
Kerbélec
la Croix Verte
Kerrioual
Kerhonit
Ty-Kergaor
Kergaor
Kerancelloc'h
Kerangueroec
Kermarquer
St-Jean
Bodélio
Kernivinen
Kerloury St-Jean
Mˡⁿ de St-Jean
le Guidic
Kerbélec
Kercouant
Pennlenn
Kerandru
Rozeign
Kercorentin
Penfrat
Pont Trévoux
Ty Penfrat
Kerfort
Quillihermen
le Petit Moulin
Purit
Kergroaz
Keraudren
St-Caradec
Kergall
Silos
N 165
D 765
D 123
D 783

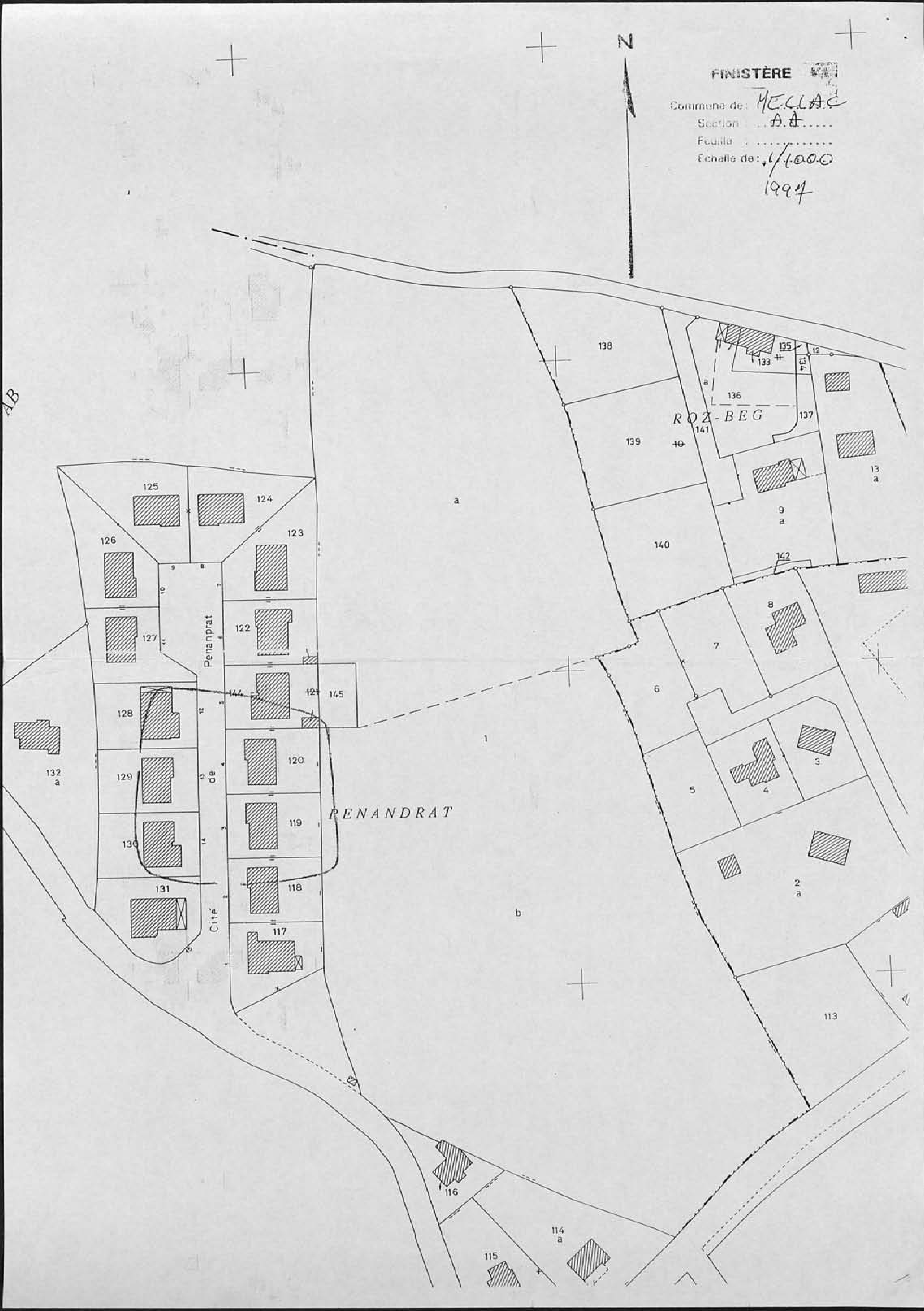
FINISTÈRE
Commune de: MELLAC
Section: AA
Feuille:
Echelle de: 1/1000
1997
N
ROZ-BEG
PENANDRAT
Cité de Penanprat
AB
1
a
b
2 a
3
4
5
6
7
8
9 a
10
12
13 a
113
114 a
115
116
117
118
119
120
121
122
123
124
125
126
127
128
129
130
131
132 a
133
134
135
136
137
138
139
140
141
142
144
145

Déclaration de découverte archéologique Annexe I.

A retourner au Service Régional de l'Archéologie de Bretagne
6, rue du Chapitre, 35044 Rennes Cedex

Première mention = ☐ Données complémentaires = ☒ Année première mention = 1996

Année = 1997 Nature de l'opération = Prospection inventaire

Responsable = Bertrand Organisme = AUTR

Département : Finistère Commune = Rellec

Lieu-dit (du Cadastre) : L'ILE

Lieu-dit (de l'I.G.N.) : L'ILE

Nom du site : "

Cadastre (Année de dernière mise à jour) : 1996 Section(s) et parcelle(s) : ZD 18 a - c
20 b - 101 - 104 b
44 (lieu conservation)

Observations :

Carte I.G.N.

Numéro	Nom	Année d'édition
620 ET	QUIMPERLE	1993

Coordonnées Lambert Zone : ☐

Centre site : X = 156 . 35

Y = 2335 . 55

Rayon du site (mètres) : m

Contours

Xa			Ya		
Xb			Yb		
Xc			Yc		
Xd			Yd		
Xe			Ye		

Circonstances de la découverte : Prospection - inventaire

Techniques de repérage :

Informateur : D. DELALOY

Description des vestiges : haches, fusaïoles - meule (~~manoir de Kernault~~)
(Les numéros des photos renvoient aux numéros portés sur le plan cadastral.)

Etat de conservation :

Eléments de datation :

Chronologie proposée :

Mobilier Oui ☐ Non ☐ Lieu de conservation : Propriété Privée M. Le Goc Maurice

Documentation : Meule conservée au manoir de Kernault

Bibliographie :

CADRE RESERVE CELLULE CARTE ARCHEOLOGIQUE

N° de site attribué 29 147 0024 Code AP / AH

N° d'enregistrement DRACAR 128311 Modification ☐

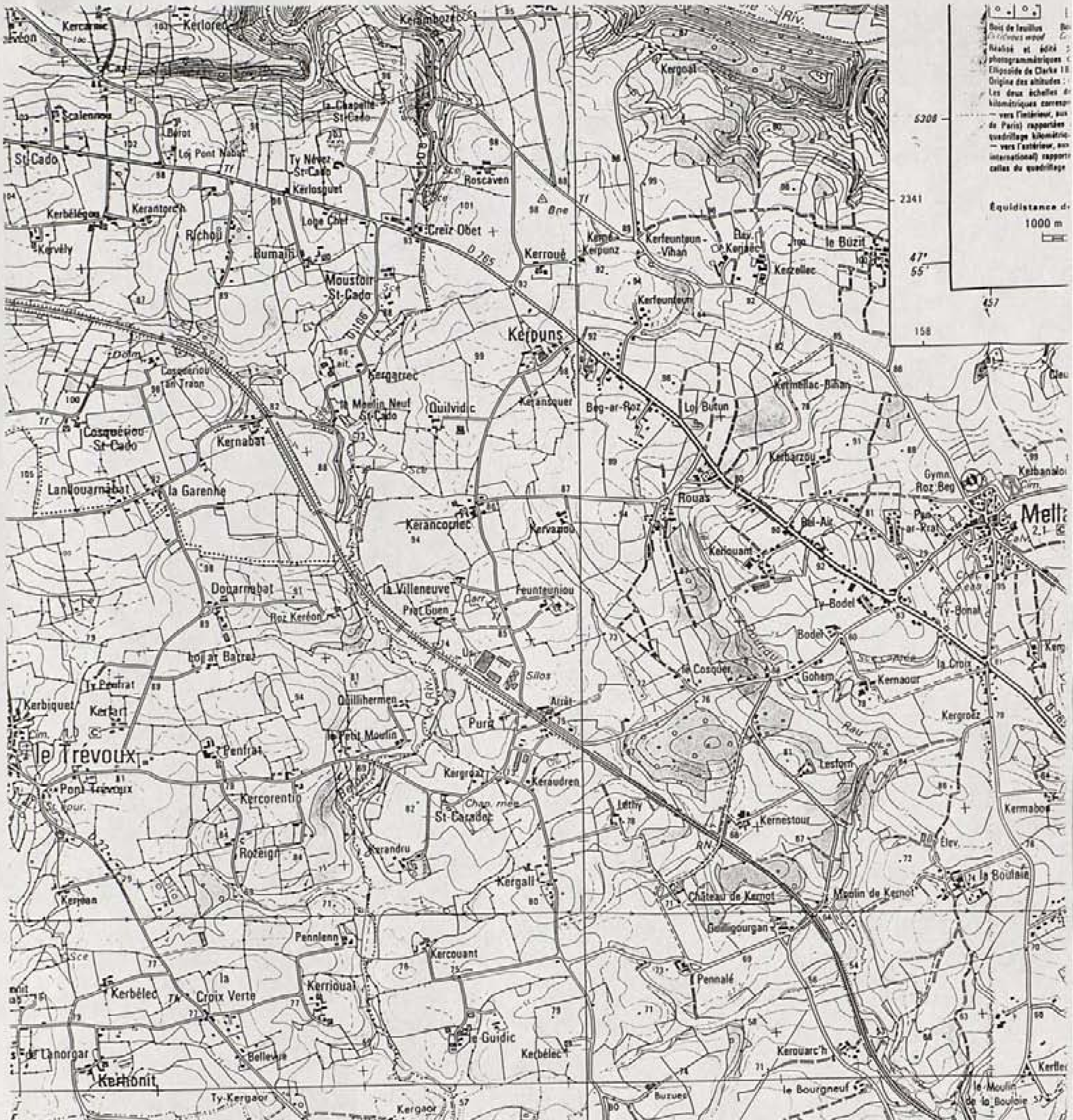

Kercarmec
Kerloret
Kerambozec
Kergoal
Scalennou
la Chapelle St-Cado
Bérot
Loj Pont Nabat
St Cado
Ty Névez St-Cado
Roscaven
Kerlosquet
Kerbélégou
Kerantorc'h
Richoil
Loge Chef
Creiz Obet
Kervély
Bumaini
Moustoir-St-Cado
D 785
Kerroué
Kerpunz
Kerfeunteun-Vihan
le Buzit
Kerzellec
Kerfeunteun
Kerpuns
Cosquériou an Traon
Kergarrec
le Moulin Neuf St-Cado
Quilvidic
Kerancquer
Beg-ar-Roz
Loj Butun
Kermellac-Bihan
Cosquériou St-Cado
Kernabat
Kerbarzou
Lanlouarnabat
la Garenne
Rouas
Roz Beg
Mellac
Kerancoziec
Kervaziou
Bel-Air
Kerlouant
Douarnabat
la Villeneuve
Feunteuniou
Prat Guen
Roz Keréon
Ty-Bodel
Ty-Bonal
Bodel
Loj ar Barraz
Silos
le Cosquer
Goham
Kernaour
la Croix
Ty Penfrat
Kerbiquet
Kerfart
Quillihermen
Purit
Kergroaz
le Trévoux
Penfrat
le Pont Moulin
Lesforn
Pont Trévoux
Kercorentin
Kergroaz
Keraudren
St-Caradec
Kernestour
Kermabon
Rozeign
Kerandru
Kergall
la Boulaie
Kerjean
Château de Kernot
Moulin de Kernot
Pennlenn
Kercouant
Pennalé
Kerbélec
la Croix Verte
Kerrioual
le Guidic
Kerbélec
Kerouarc'h
de Lanorgar
Bellevue
Kerhonit
Ty-Kergaor
Kergaor
Buzuec
le Bourgneuf
le Moulin de la Boulaie
Kerancalloc'h
Keranguernec
Kerbraz
N 165
Kermaquit St-Jean
Bodélio
Lijou-Moélan
Kerleign-Vraz
Vihan
Kernivinen
St-Jean
Berr Roz
Kerancalloc'h
Keringant
Kervail
M^in de St-Jean
la Madeleine
Kerloury St-Jean
l'Ile
Kerloc
Pont-Mellac
Keringant
Loj Berthel
Kerhor
Kerdrein
Kervidonou
Kervec
Tachen Vern
Zone Artisanale
Locquillec
Kernévez
Crt de Kercapucher
Trélivé
Kernévez
Bois de feuillus
Réalisé et édité
photogrammétriques
Ellipsoïde de Clarke 18
Origine des altitudes
Les deux échelles
kilométriques
Équidistance
1000 m

n° 1 - 156,30 - x
2335,45 - y

- longueur 9 cm
- largeur 5,5 cm
- épaisseur 1,7 cm

n° 2 - 156,15 - x
2335,40 - y

- longueur 9 cm
- largeur 5 cm
- épaisseur 2,2 cm

MELLAC - Lieu dit L'ILE

n° 3 - 156,00 - x
2335,40 - Y

- longueur 9,8 cm
- largeur 5,7 cm
- épaisseur 2,3 cm

n° 4 - 156,00 - x
2335,55 - Y

- longueur 12 cm
- largeur 5,4 cm
- épaisseur 2,8 cm

MELLAC - Lieu dit L'ILE

n° 5 - X - 155,70
Y - 2335,48

Epaisseur 1,5 cm

n° 6 - X - 155,70
Y - 2335,70

6-1	6-2	
6-3	- 6-4	- 6-5

	Longueur	Largeur	Epaisseur
6-1	4,5	3	
6-2	10	4,3	2
6-3	6,8	4,5	2
6-4	6	4,5	1,9
6-5	6,5	4	1,5

MELLAC - Lieu dit L'ILE

n° 7 - x - 155,70
- y - 2335,70

MELLAC - Lieu dit L'ILE

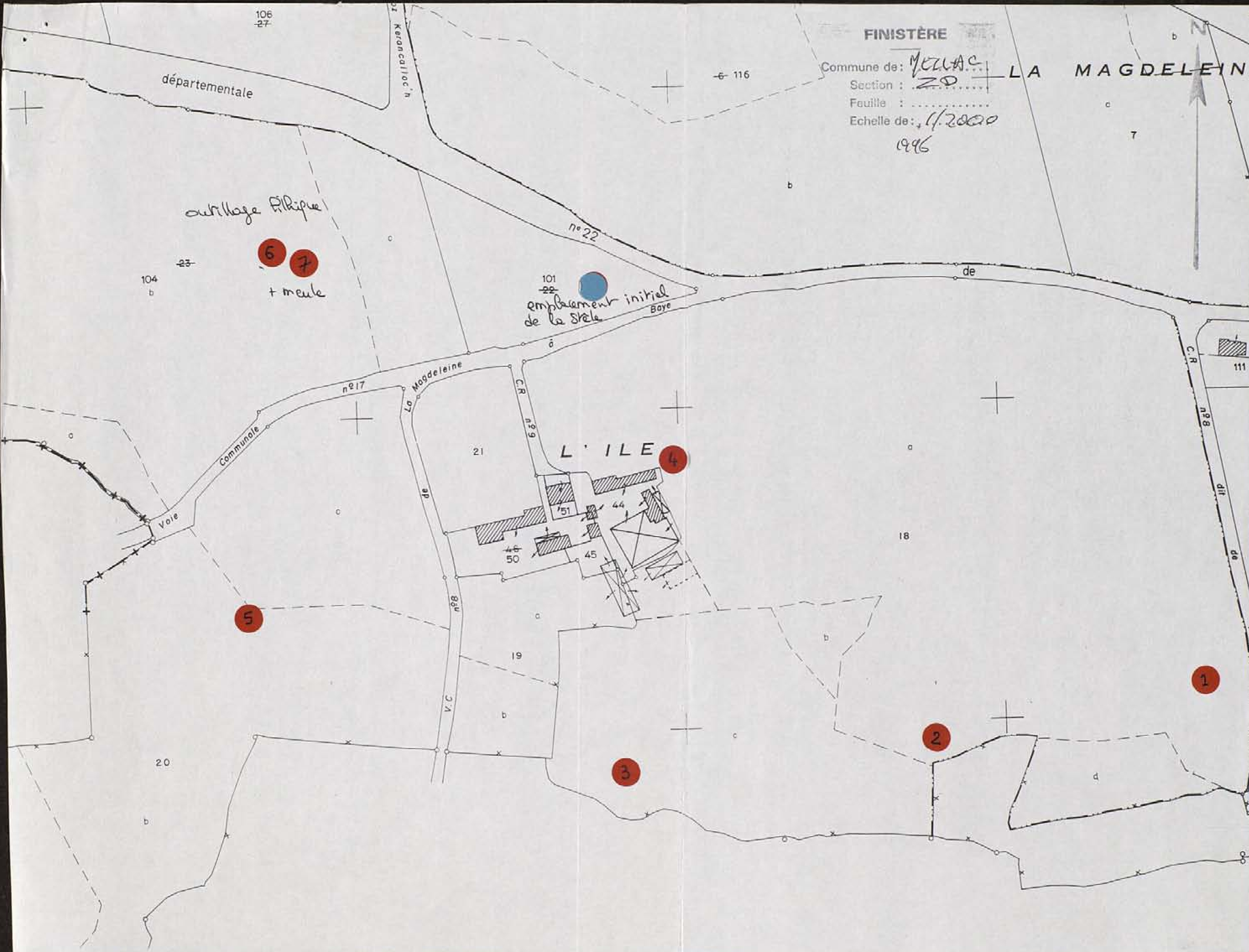
FINISTÈRE
Commune de: MELLAC
Section : ZD
Feuille :
Echelle de: 1/2000
1996
LA MAGDELEINE
départementale
Kerancalloc'h
n° 22
de
Boye
à
n°17
La Magdeleine
Communale
Voie
C.R
n°9
L'ILE
de
n°8
V.C
C.R
n°8
dit
de
outillage lithique
+ meule
emplacement initial de la stèle
106
27
6
116
104
23
101
22
21
51
44
46
50
45
19
20
18
111
7
1
2
3
4
5
6
7

Annexe I.1

Déclaration de découverte archéologique

A retourner au Service Régional de l'Archéologie de Bretagne
6, rue du Chapitre, 35044 Rennes Cedex

Première mention = ☒ Données complémentaires = ☐ Année première mention = ☐☐☐☐

Année = 1997 Nature de l'opération = PROSPECTION-INVENTAIRE

Responsable = BERTRAND Organisme = AUTR

Département : FINISTERE Commune : MOELAN SUR MER

Lieu-dit (du Cadastre) : QUILLEN

Lieu-dit (de l'I.G.N.) : QUILILEN

Nom du site :

Cadastre (Année de dernière mise à jour) : 1996 Section(s) et parcelle(s) : ZR, 262a, 262b, 25b

Observations :

Propriété : Etat : ☐ Collectivité : ☐ Privé : ☐ Propriétaire :

Carte I.G.N.

Numéro	Nom	Année d'édition
620ET	QUIMPERLE	1993

Coordonnées Lambert Zone : II

Centre site : X = 155.610

Y = 2329.430

Rayon du site (mètres) : 85 m

Contours

Xa		Ya	
Xb		Yb	
Xc		Yc	
Xd		Yd	
Xe		Ye	

Circonstances de la découverte : ANOMALIES PHYTOLOGIQUES

Techniques de repérage : PROSPECTION AERIENNE

Informateur : BERTRAND

Description des vestiges : 2 ENCLOS FOSSOYÉS

Etat de conservation : Dans un champ

Eléments de datation

Chronologie proposée : PROTOHISTOIRE

Mobilier Oui ☐ Non ☒ Lieu de conservation :

Documentation :

Bibliographie :

CADRE RESERVE CELLULE CARTE ARCHEOLOGIQUE

N° de site attribué 29 155 0029 Code AP / AH

N° d'enregistrement DRACAR 128319 Modification ☐

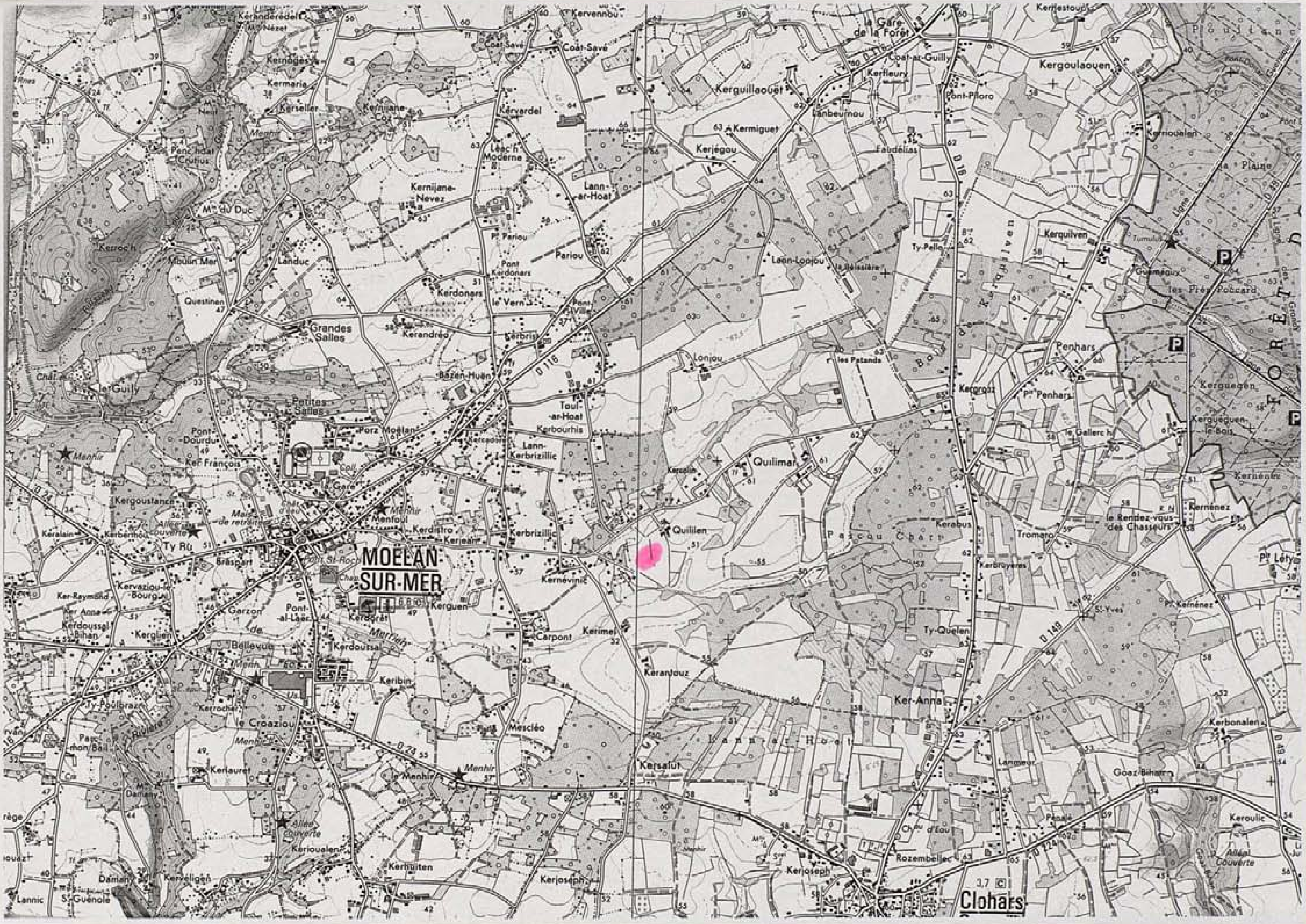

MOELAN SUR-MER
Clohars
Kervennou
Coat-Savé
la Gare de la Forêt
Kerguillaouet
Kermiguet
Kerjégou
Kergoulaouen
Pont-Pôloro
Kernioualen
la Plaine
Kerleury
Coat-ar-Guilly
Kerandéredec
Kermaria
Kerseller
Kernijane-Coz
Kervardel
Kernijane-Nevez
Lanriec'h Moderne
Lann-ar-Hoat
Pariou
Pt Pariou
Lann-Lonjou
Kerquilven
Guéméguy
les Prés Poncard
Penhars
Pt Penhars
Kerguegen
Kerguegen le Bois
Landuc
Questinen
Kerroc'h
Moulin Mer
Mn du Duc
Grandes Salles
Petites Salles
Kerandréo
Kerdonars
le Vern
Kerbrizillic
Lann-Kerbrizillic
Kerbourhis
Toul-ar-Hoat
Lonjou
Quilimar
Quillien
Kerbus
Pascou Char
Tromeur
le Rendez-vous des Chasseurs
Kernénez
Pt Kernénez
St-Yves
Ty-Quelen
Kerouan
le Guilly
Porz Moëlan
Pont-Dourdu
Ker François
Kergoustance
Menfoul
Kerdistro
Kerjean
Kernévinic
Ty Ru
Kervaziou-le-Bourg
Ker-Reymond
Ker Anna
Kerdoussal Bihan
Kerguen
Garzon
Pont-al-Laer
Bellevue
Kerdoussal
Keribin
Carpont
Kerimel
Kerantouz
Ker-Anna
Kerbonalen
Goaz-Bihan
le Croaziou
Mescléo
le Menhir
Kerlaurent
Kersalut
Lann-ar-Hoat
Lanmeur
Penalé
Rozembellec
Kerjoseph
Kerhuiten
Kerioualen
Kervéligen
Daman
St-Guénolé
Lannic
Kerouïc
Allée Couverte
Menhir
Chât. d'Eau
D 116
D 24
D 23
D 149
D 16
D 124

MOELAN-SUR-MER (29)

QUILILEN

FINISTÈRE
Commune de: MOËLAN SUR MER
Section : ZR
Feuille :
Echelle de: 1/2000
1996
communale
Chemin de Remembrement
n° 11
QUILILEN
Voie
IC
24
25
261
262
26
27
28
29
30
31
105
106
108
191
192
201
203
210
211
213
214
215
227
234
235
238
259
260
303
304
305
306
92
93
94
95
96
97
98
15
16
17
18
19
20
21
22
23
185
80

Annexe I.1

Déclaration de découverte archéologique

A retourner au Service Régional de l'Archéologie de Bretagne
6, rue du Chapitre, 35044 Rennes Cedex.

Première mention = ☒ Données complémentaires = ☐ Année première mention = ☐☐☐☐

Année = 1997 Nature de l'opération = PROSPECTION-INVENTAIRE

Responsable = BERTRAND Organisme = AUTR

Département : FINISTERE Commune : PONT-AVEN (Autrefois commune de NIZON)

Lieu-dit (du Cadastre) : LUZUEN

Lieu-dit (de l'I.G.N.) : LUZUEN

Nom du site :

Cadastre (Année de dernière mise à jour) : 1993 Section(s) et parcelle(s) : A 1 134, 136, 137, 140 à 144, 147, 1155 à 1158, 1135 à 1139

Observations :

Propriété : Etat : ☐ Collectivité : ☐ Privé : ☐ Propriétaire :

Carte I.G.N.

Numéro	Nom	Année d'édition
620 ET	QUIMPERLE	

Coordonnées Lambert Zone : II

Centre site : X = 142 . 400

Y = 2339 . 500

Rayon du site (mètres) : 180 m

Contours

Xa			Ya	
Xb			Yb	
Xc			Yc	
Xd			Yd	
Xe			Ye	

Circonstances de la découverte : INVENTAIRE

Techniques de repérage : PROSPECTION AERIENNE

Informateur : KERNEVEZ

Description des vestiges : (au 19e siècle) MOTTE surmontée d'une TOUR en pierre et entourée de DOUVES, au milieu de parcelles formant une ELLIPSE

Etat de conservation : en 1997 MOTTE et TOUR détruites, DOUVES comblées. Seule subsiste l'ELLIPSE de parcelles.

Eléments de datation

Chronologie proposée : MOYEN AGE

Mobilier Oui ☐ Non ☒ Lieu de conservation :

Documentation : « Les fortifications médiévales du Finistère » Patrick KERNEVEZ

Bibliographie :

CADRE RESERVE CELLULE CARTE ARCHEOLOGIQUE

N° de site attribué 29 217 0008 Code AP / AH

N° d'enregistrement DRACAR 12840 Modification ☐

PONT-AVEN (29)

LUZUEN

Loj Begoarem
Trébalay
l'Ecole du Moustoir
Kernéver
Kervigne
Kerlégan
le Moulin Goël
Loc'h ar Pont
Allée couverte
Kerdauphin
Kernaour
Goëlet
Keramperchec
Locmeya
Loj Quentel
Loj ar Groaz
Le Moulin Blanc
Keranquelven
Kerancolliec
Kermalen
Kermaout
Kerhont
Kervertic
le Moulin Rustic
Landédéo
Coat-Kerangall
le Moulin René
Pont Torret
Poulpry
Ty Audren
Kerjean
l'Église Blanche
Kernic
Kerlouise
Penhoat
le Quilio
Roussico
Coat Luzuen
la Villeneuve-l'Église Blanche
Motte féodale
Kerouer
Kerangall
Kerioual
Routic Poas
Pen ar C'hoat
Échangeur de Kerampaou
Luzuen
Kervez
Park Rouz-Kerangall
Kerno
Kerangoff
Kercutulic
Kerros
Kercoat
le Mirinit
Gorréquer
Kerantier
Chap. de Kergornet
Kerbeuz
Kerloup
le Vouldro
N 165
Bossulan
Kerangoal
la Villeneuve
Kerganet
Miniou
Kerambeuz
Kergoanten
Kerfur
Coat-Bourg
le Guilly
Kerancréac'h
Kercaudan-Kergornet
Kernézet
Kernaour
Kericuff
le Moulin de Pont Taro
Park Méliner
l'Enfer
Cleu-Nizon
Chapelle-St-Sylvestre
Kermarc
Kerblaise
Crénen
Lesseye
Trochérou
Kerlaret
Biscuiterie
Kergazuel
Kergoadic Vraz
Dolmen
Kerévennou
Kerguéral
Croix de Kergazuel
Kergoadic Bihan
St-Maudé
Guerrouat
Steennou
le Boudou
Lonjambou
Kerguillotou Bihan
Coat-Nizon
Kerbastard
le Haut Bois
Lijou-Trébelles
Pont Roz Glaz
Kerguillotou
Kercaudan-Nizon
Kerhuil
D 24
D 22

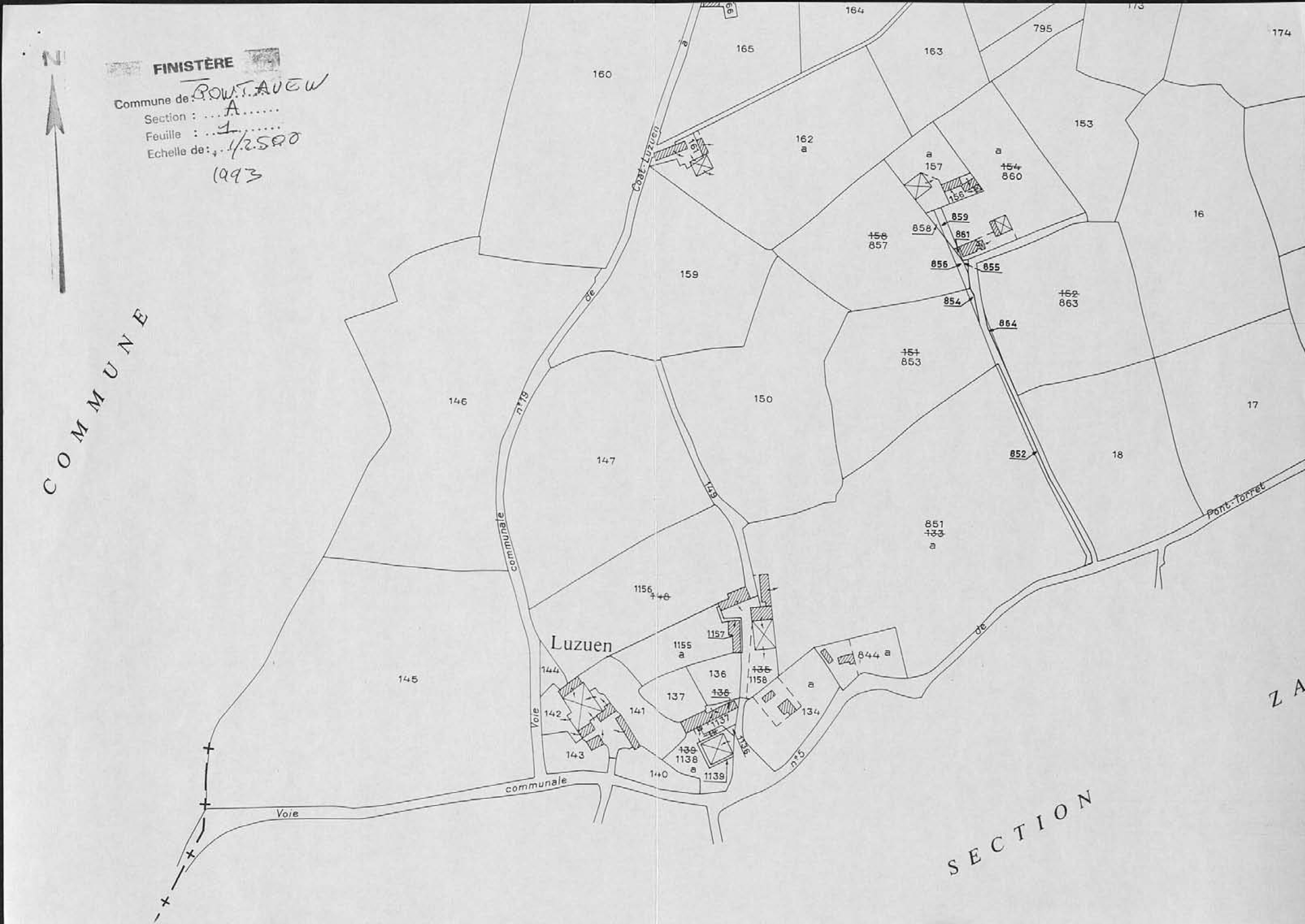
N
FINISTÈRE
Commune de: PONT.AVEN
Section : A
Feuille : 1
Echelle de : 1/2500
1993
COMMUNE
SECTION ZA
Luzuen
Voie communale
Voie communale n°19 de Coat-Luzuen
Voie communale n°5 de Pont-Torret
160
165
164
163
795
173
174
162 a
153
157 a
154 860 a
156
859
858
861
158 857
856
855
159
854
152 863
864
16
151 853
146
150
147
149
852
18
17
851 133 a
1156 148
1157
1155 a
844 a
136
135 1158
137
138
a
145
144
142
141
134
1137
139 1138 a
1136
143
140
1139

Annexe I.1

Déclaration de découverte archéologique

A retourner au Service Régional de l'Archéologie de Bretagne
6, rue du Chapitre, 35044 Rennes Cedex

Première mention = ☒   Données complémentaires = ☐   Année première mention = [| | |]

Année = 1997   Nature de l'opération = PROSPECTION-INVENTAIRE

Responsable = BERTRAND   Organisme = AUTR

Département : FINISTERE   Commune : QUERRIEN

Lieu-dit (du Cadastre) : NOHENNEC

Lieu-dit (de l'I.G.N.) : BOTLAN

Nom du site :

Cadastre (Année de dernière mise à jour) : 1981   Section(s) et parcelle(s) : L3, 438.

Observations :

Propriété : Etat : ☐ Collectivité : ☐ Privé : ☐ Propriétaire :

Carte I.G.N.

Numéro	Nom	Année d'édition
719 OUEST	LE FAOUET	1984

Coordonnées Lambert   Zone : II

Centre site : X = 161 . 450

Y = 2342 . 700

Rayon du site (mètres) : 25 m

Contours

Xa		Ya		
Xb		Yb		
Xc		Yc		
Xd		Yd		
Xe		Ye		

Circonstances de la découverte : INVENTAIRE

Techniques de repérage : DEPOUILLEMENT CLICHES VERTICAUX IGN Juin 1976

Informateur : BERTRAND

Description des vestiges : ENCLOS A FOSSE

Etat de conservation : Dans un champ

Eléments de datation PROTOHISTOIRE

Chronologie proposée :

Mobilier Oui ☐ Non ☒ Lieu de conservation :

Documentation :

Bibliographie :

CADRE RESERVE CELLULE CARTE ARCHEOLOGIQUE

N° de site attribué 29 230 0011   Code AP / AH [|]

N° d'enregistrement DRACAR 12824   Modification ☐

QUERRIEN (29)

BOTLAN

Kerestou
Penquélen
Quennec
Coat-Binguy
Nohennec
Coatquennou
Kervagat
Rosgodec
Lann Bricou
Kerrioualen
Kermarc
Moulin-Neuf
Toul-Bondé
Botlan
Kerlutune
Kerdudou
Penquer
Roscanou
Pen-Parcou
la Villeneuve-Troadec
Pouldu
Bodano
Carros-Penndu
Keranmoulin
Zéolen-Goz
Pont-ar-Lann
Moulin Stangzu
le Guelvez
Kermilgam
Poste Gaz
Cosquer-Ste-Gertrude
Bélénou
Kerguen
Praténou
Pépinière
Kerdudan
Ste-Gertrude
Judicarré
Bélénou-Bihan
Kervazion
Rosmaguer
Kergaéric
l'Ile-Gourlay
Kerflat
Kerrant
Kerauffret
Coltas
Kergarrec
Kerouarh
Kerlavarec
Kernon
Carlay
Prétanou-Bihan
Lann Vraz
Kerdudal
Ménez-Lann
Kemouarn
Prétanou
Kergroëz
Stang Lamarre
la Villeneuve
Rospiriou
le Rest
Kerret
Moulin d'Argent
Keranguen
Lamarre
Rozéven
Kervéadou
Lande des Châtaigniers
Rozéven
Roscado
Guelennec
Moulin de Zuliou
Bel-Air
Kerlou
Kerhoat
Moulin du Fourden
Kerangoarec
Tréméven
la Garenne
Kerlescouarn-Bihan
Beg-ar-Lann
le Stang
Kerlescouarn-Braz
Fontaine de St-Diboan
Keriquel
St-Adrien
Beg-ar-Roz
Loc-Ivy
Croix de Loc-Ivy
Kerfourcher
Moulin de Kerguefft
GR 34
Kerguestenen
Kerhilliguet
Pempic
Ruerno
Beg ar Lann
Méné Béré
Bellevue
Kermec
Trébic
Kerguefft
Guéros
la Croix Rouge
Kerisole
Keravel
GR 34
Usine Electrique de la Mothe
Rosgrand Manoir
D 790
D 49
D 705
D 790
Vers Quimperlé
D 22
Vers Quimperlé

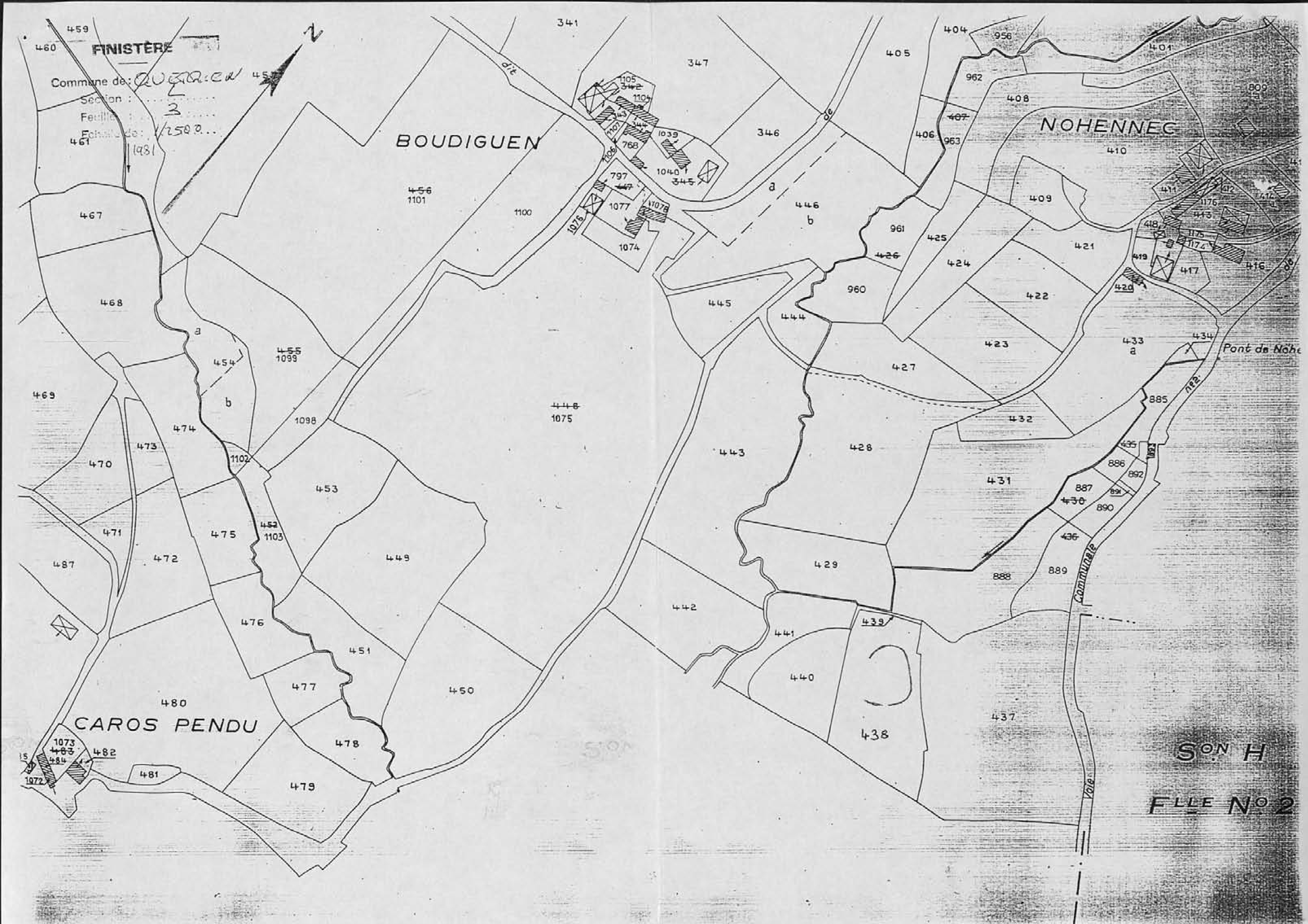

FINISTÈRE
Commune de: QUERRIEN
Section: L
Feuille: 3
Echelle: 1/2500
1981
N
BOUDIGUEN
NOHENNEC
CAROS PENDU
Pont de Nohe
Communale
Voie
dit
de
S^{ON} H
F^{LLE} N^{O} 2

Déclaration de découverte archéologique

Annexe I.

A retourner au Service Régional de l'Archéologie de Bretagne
6, rue du Chapitre, 35044 Rennes Cedex.

Première mention = ☒ Données complémentaires = ☐ Année première mention = ☐☐☐☐

Année = 1997 Nature de l'opération = Prospection inventaire

Responsable = BERTRAND Organisme = A.U.T.R.

Département : FINISTERE Commune = QUERRIEN

Lieu-dit (du Cadastre) : Kervagat

Lieu-dit (de l'I.G.N.) : KERVAGAT

Nom du site : "

Cadastre (Année de dernière mise à jour) : 1996 Section(s) et parcelle(s) : H 2 573 318 (lieu d'origine)

Observations :

Carte I.G.N.

Numéro	Nom	Année d'édition
719 Ouest	LE FAOUET	1993

Coordonnées Lambert Zone : ☐

Centre site : X = 162 . 35

Y = 2342 . 81

Rayon du site (mètres) : ☐☐☐☐ m

Contours

Circonstances de la découverte : Prospection inventaire

Techniques de repérage :

Informateur : D. DELAIOY

Description des vestiges : Stèle + 2 meules (1 trouvée à l'emplacement de la stèle - 1 trouvée sur Trémévern - lieu dit indéterminé)

Etat de conservation :

Eléments de datation :

Chronologie proposée :

Mobilier Oui ☐ Non ☐ Lieu de conservation : Propriété Privée

Documentation : Livre Y. Bellancourt "Préhistoire en Pays de Quimperlé"

Bibliographie :

CADRE RESERVE CELLULE CARTE ARCHEOLOGIQUE

N° de site attribué R19 R3101 0112 Code AP / AH ☐☐☐

N° d'enregistrement DRACAR 1281412 Modification ☐

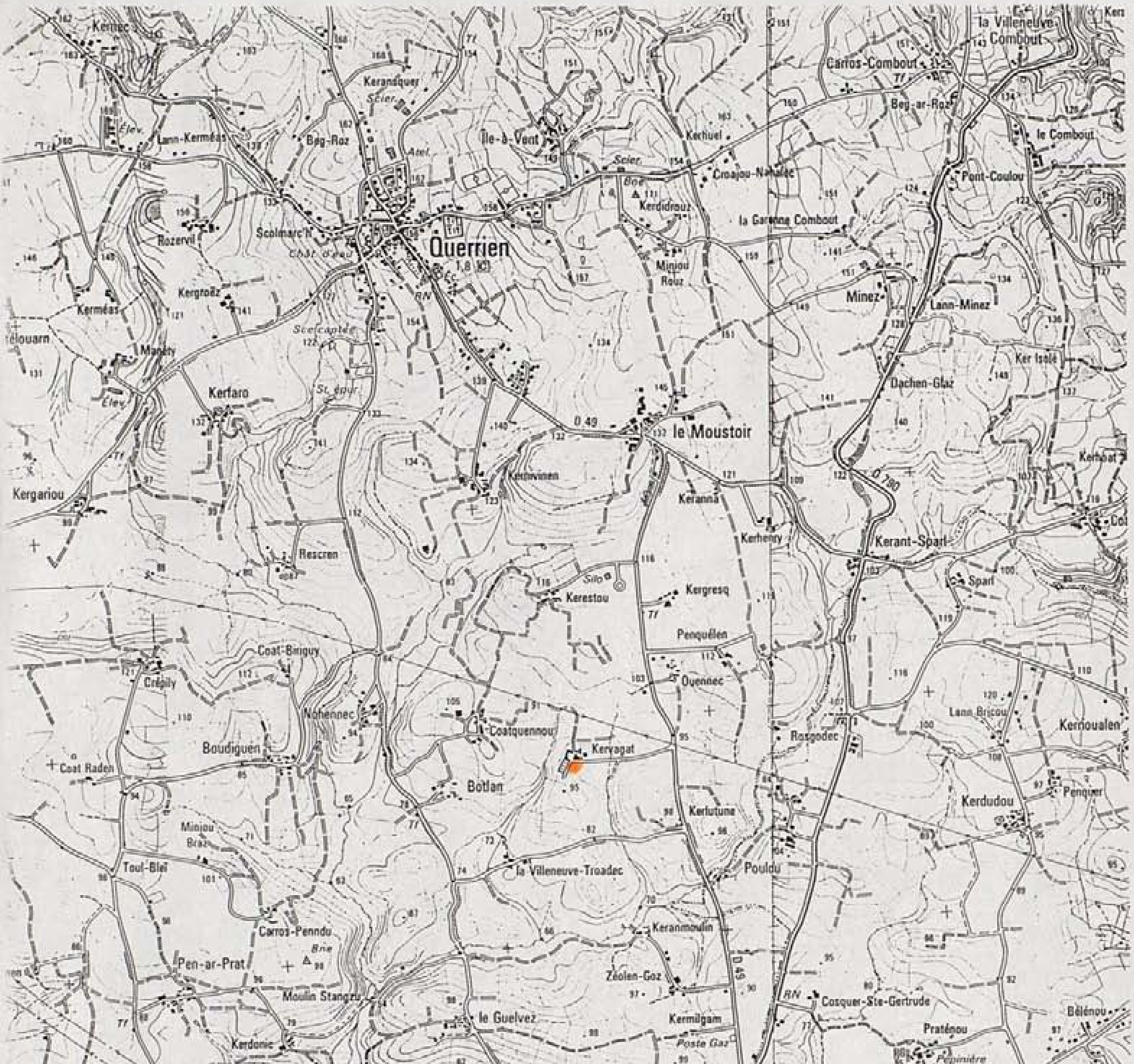
Kernec
Kerandquer
Ile-à-Vent
Kerhuel
Carros-Combout
la Villeneuve Combout
Beg-ar-Roz
le Combout
Lann-Kerméas
Beg-Roz
Croajou-Nahalec
Pont-Coulou
Rozervil
Scolmarc'h
Querrien
Kerdidrouz
la Garenne Combout
Minjou Rouz
Minez
Lann-Minez
Kergroëz
Kerméas
Kerfaro
Dachen-Glaz
le Moustoir
D 40
D 790
Kergariou
Kerivinen
Keranna
Kerhenry
Kerant-Sparl
Rescren
Kerestou
Kergresq
Sparl
Penquélen
Coat-Biriguy
Crépily
Quennec
Lann Bricou
Kernoualen
Nohennec
Coatquennou
Rosgodec
Boudiguen
Kervagat
Coat Raden
Botlan
Kerdudou
Penquer
Kerlutune
Minjou Braz
Toul-Bleï
la Villeneuve-Troadec
Pouldu
Carros-Penndu
Keranmoulin
Pen-ar-Prat
Zéolen-Goz
D 49
Moulin Stangzu
Cosquer-Ste-Gertrude
Bélénou
le Guelvez
Kermilgam
Pratenou
Kerdonic
Poste Gaz
Restorn
Ste-Gertrude
Judicarré
Kervaziou
Kergaënc
Rosmaguer
Ille-Gourlay
Quillior
Kerrant
Kerauffret
Coltas
Kervéou
Kerlavarec
Kernon
Prétanou-Bihan
Lann Vraz
Kerdudal
Ménez-Lann
Controal
Prétanou
Kergroëz
Stang Lamarre
Rospiriou
le Rest
Kerret
Kerbleuc
Lamarre
Moulin d'Argent
Keranguen
Moulin-Blanc
Rozéven
Kervéadou



x - 162,45
Y - 2342,95

QUERRIEN **Lieu dit KERVAGAT**

LA STÈLE DE KERVAGAT (D)

QUERRIEN

Le manoir de Kervagat transformé en exploitation agricole se trouve à 3,600 kilomètres au sud-est du bourg de Querrien, à l'extrémité d'une desserte qui s'ouvre à l'ouest sur la route de Quimperlé, à mi-chemin entre le Moustoir et Sainte-Gertrude.

Une stèle découverte presque complètement enterrée à proximité a été transférée, il y a une vingtaine d'années à l'entrée de la cour, en face de l'ancienne demeure des Briant. Bien que mutilé d'un côté, ce monument d'un granite clair à grains moyens, inconnu à Querrien, est l'un des plus remarquablés de la région.

Il est haut d'1,10 mètre, mais ne devait primitivement dépasser le sol que de 75 centimètres. Il s'agit d'un tronc de pyramide à base carrée et à angles très arrondis d'un mètre de côté à sa partie inférieure et surmonté d'une calotte d'un diamètre de 80 centimètres.

QUERRIEN **Lieu dit KERVAGAT**
Provenance lieu de la stèle - ∅ meule 50 cm/ hauteur 18 cm / ∅ trou central 6 cm

QUERRIEN **Lieu dit KERVAGAT**
Provenance Tréméven (lieu-dit indéterminé) - ∅ meule 42 cm / hauteur 10 cm / ∅ trou central 5 cm

KERLUTUN
KERVAGAT
COAT GUENNOU
La Maison - Neuve
Pont - Guelvez
du
n°2
lieu origine (stèle armoriée)
FINISTÈRE
Commune de: QUERRIEN
H
2
Echelle de: 1/2500
1996
N

QUERRIEN

Kervagot

Annexe I.1

Déclaration de découverte archéologique

A retourner au Service Régional de l'Archéologie de Bretagne
6, rue du Chapitre, 35044 Rennes Cedex

Première mention = ☒ Données complémentaires = ☐ Année première mention = ☐☐☐☐

Année = 1997 Nature de l'opération = PROSPECTION-INVENTAIRE

Responsable = BERTRAND Organisme = AUTR

Département : FINISTERE Commune : QUIMPERLE

Lieu-dit (du Cadastre) : LESTENARC'H

Lieu-dit (de l'I.G.N.) : LA GARE DE LA FORET

Nom du site :

Cadastre (Année de dernière mise à jour) : 1981 Section(s) et parcelle(s) : BN, 48

Observations :

Propriété : Etat : ☐ Collectivité : ☐ Privé : ☐ Propriétaire :

Carte I.G.N.

Numéro	Nom	Année d'édition
620 ET	QUIMPERLE	1943

Coordonnées Lambert Zone : II

Centre site : X = 157 . 200

Y = 2332 . 300

Rayon du site (mètres) : 25 m

Contours

Xa			Ya		
Xb			Yb		
Xc			Yc		
Xd			Yd		
Xe			Ye		

Circonstances de la découverte : ANOMALIES PHYTOLOGIQUES

Techniques de repérage : PROSPECTION AERIENNE

Informateur : BERTRAND

Description des vestiges : ENCLOS A FOSSÉ

Etat de conservation : Dans un champ

Eléments de datation

Chronologie proposée : PROTOHISTOIRE

Mobilier Oui ☐ Non ☒ Lieu de conservation :

Documentation :

Bibliographie :

CADRE RESERVE CELLULE CARTE ARCHEOLOGIQUE

N° de site attribué 29 233 022 Code AP / AH

N° d'enregistrement DRACAR 1828/15 Modification ☐

QUIMPERLE (29)

LAGARE DE LA FORET

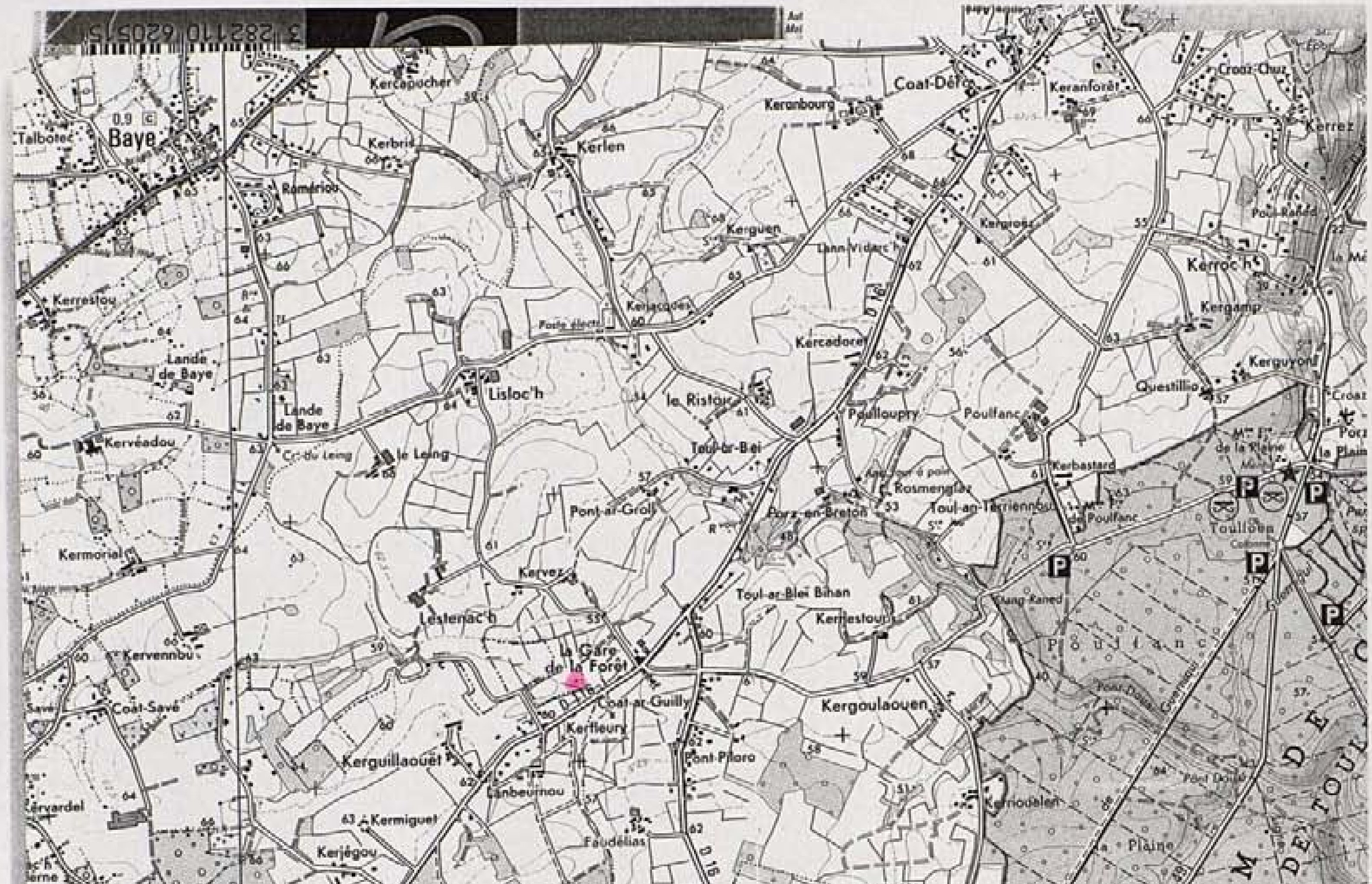
Baye
Talbotec
Kercapocher
Kerbris
Kerlen
Coat-Déro
Keranbourg
Keranforêt
Croaz-Chuz
Kerrez
Roméliou
Kerguen
Lann-Vidarc'h
Kergroës
Kerroc'h
Kergamp
Kerrestou
Kerjacques
Kercadoret
Kerguyon
Questillic
Lande de Baye
Lisloc'h
le Ristor
Poulloupry
Poulfanc
Kervéadou
le Leing
Toul-ar-Bei
Kerbastard
Rosmenglaz
Pont-ar-Groll
Porz-en-Breton
Toul-an-Terriennou
Toulfoën
Kermoriel
Kervez
Lestenac'h
Toul-ar-Blei Bihan
Kerjestour
Étang Kared
Poulfanc
Kervennou
La Gare de la Forêt
Coat-ar-Guilly
Coat-Savé
Kergoulaouen
Kerfleury
Kerguillaouet
Pont-Pilaro
Lanbeurnou
Kermiguet
Kerjégou
Faudélias
Kernoualen
La Plaine
Lann-ar-Hoat
Kerquilven
Tumulus
Ty-Pella
Pariou
Lann-Lonjou
la Boissière
Guernpeuy
les Prés Poccard
FORÊT DOM. DE TOUL
FORÊT DE TOUL
Kerbris
Lonjou
les Patands
Penhars
Kergueguen
Kergueguen-le-Bois
D 116
Kerogrozt
Pt Penhars
Toul-ar-Hoat
Kerbourhis
Lann-Kerbrizillic
Quilimar
le Gallerc'h
Kernéné
Kernénez
Kerscolin
Kerabus
Le Rendez-vous des Chasseurs
Quililen
Tromaro
Pt Lety
Kerbrizillic
Kerbruyères
Kernévinic
Pt Kernénez

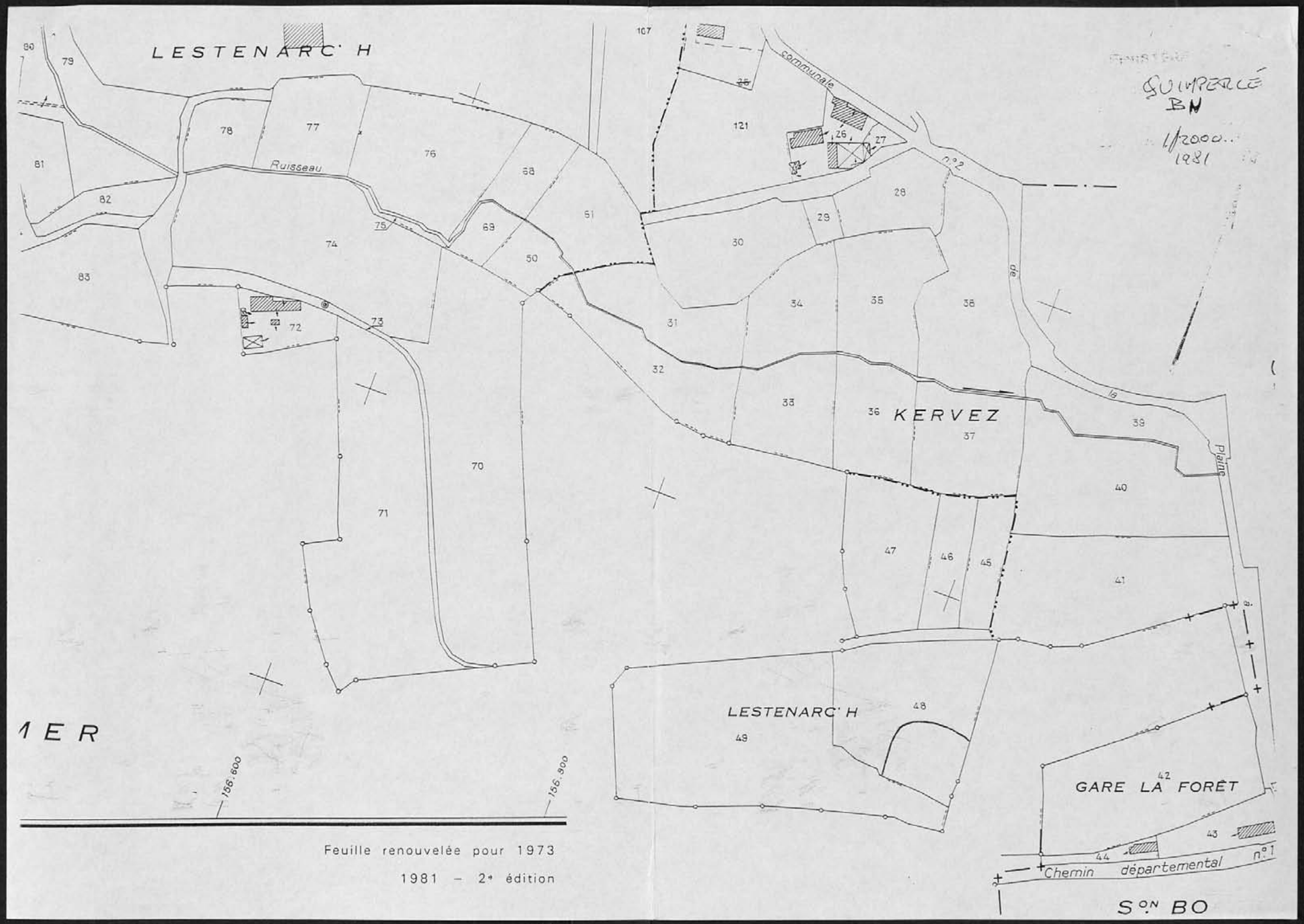

Feuille renouvelée pour 1973

1981 – 2e édition

Annexe I.

Déclaration de découverte archéologique

à retourner au Service Régional de l'Archéologie de Bretagne
6, rue du Chapitre, 35044 Rennes Cedex.

Première mention = ☒ Données complémentaires = ☐ Année première mention = ☐☐☐☐

Année = 1997 Nature de l'opération = Prospection inventaire

Responsable = BERTRAND Organisme = AUTR

Département : FINISTERE Commune = Quimperlé

Lieu-dit (du Cadastre) : Keransquer

Lieu-dit (de l'I.G.N.) : Keransquer

Nom du site :

Cadastre (Année de dernière mise à jour) : 1981 Section(s) et parcelle(s) : BZ 60

Observations :

Carte I.G.N.

Numéro	Nom	Année d'édition
620 ET	Quimperlé	1993

Coordonnées Lambert Zone : ☐

Centre site : X = 161 . 60

Y = 2334 . 98

Rayon du site (mètres) : m

Contours

Xa			Ya		
Xb			Yb		
Xc			Yc		
Xd			Yd		
Xe			Ye		

Circonstances de la découverte : prospection inventaire

Techniques de repérage :

Informateur : D. DELALOY

Description des vestiges : Dolmen provenant de la commune de Tremaoux (29) transporté à Keransquer par Théodore de la Villemarqué au 19e siècle

Etat de conservation :

Eléments de datation :

Chronologie proposée :

Mobilier Oui ☐ Non ☐ Lieu de conservation : Propriété Privée (Chateau)

Documentation :

Bibliographie : Yves BELLANCOURT « Préhistoire au Pays de Quimperlé » pp 62-63

CADRE RESERVE CELLULE CARTE ARCHEOLOGIQUE

N° de site attribué 29 233 0020 Code AP / AH

N° d'enregistrement DRACAR 128243 Modification ☐

Bois de feuillus / ...d wood — Bois de conifères / Coniferous wood — Feuillus et conifères / Deciduous and coniferous — Broussailles / Brushwood — Verger, plantation / Orchard, plantation — Vigne / Vine — Rizière / Rice field

Réalisé et édité par l'Institut Géographique National, d'après des levés photogrammétriques complétés sur le terrain de 1960 à 1974. Révision de 1991. Ellipsoïde de Clarke 1880. Projection conique conforme de Lambert.
Origine des altitudes : niveau moyen de la mer à Marseille.
Les deux échelles de latitudes et longitudes du cadre et les deux chiffraisons kilométriques correspondent respectivement :
— vers l'intérieur, aux latitudes et longitudes en grades (longitudes référées au méridien de Paris) rapportées au système géodésique français ; les amorces sont celles du quadrillage kilométrique Lambert zone II étendu.
— vers l'extérieur, aux latitudes et longitudes en degrés (longitudes référées au méridien international) rapportées au système géodésique européen unifié ; les amorces sont celles du quadrillage kilométrique Mercator Transverse Universel fuseau 30

N.M. N.G. 5,44 gr 4° 54'

La déclinaison magnétique correspond au centre de la feuille, au 1er janvier 1993. Elle diminue chaque année de 0,16 gr (0°8')

Équidistance des courbes 5 m

1000 m 500 m 0 1 km

En montagne : lors d'une excursion, le temps peut changer rapidement, soyez convenablement
et emportez des vêtements de protection. Dans la mesure du possible, évitez de pa
En bord de mer : préférez les zones surveillées et respectez les consignes de baign
surveillants et des sauveteurs.
En forêt et dans les zones à haut risque d'incendie : soyez vigilant envers tout geste
faire surgir le feu. D'une façon générale, souvenez-vous que la nature est fragile. Resp

3615 IGN

ESPACE I.G.N.
107, rue La Boétie 75008 P.

© I.G.N.-Paris 1993

Toute reproduction ou adaptation sous quelque forme que ce soit, même partielle, interdite pour tous pays.
Édition 1

Les utilisateurs de cette carte sont p
faire connaitre à l'I.G.N. (Direction Gé
136 bis, rue de Grenelle - 75700 PAR
erreurs ou omissions qu'ils auront pu co
Il sera tenu compte de leurs obser
dans la prochaine édition.

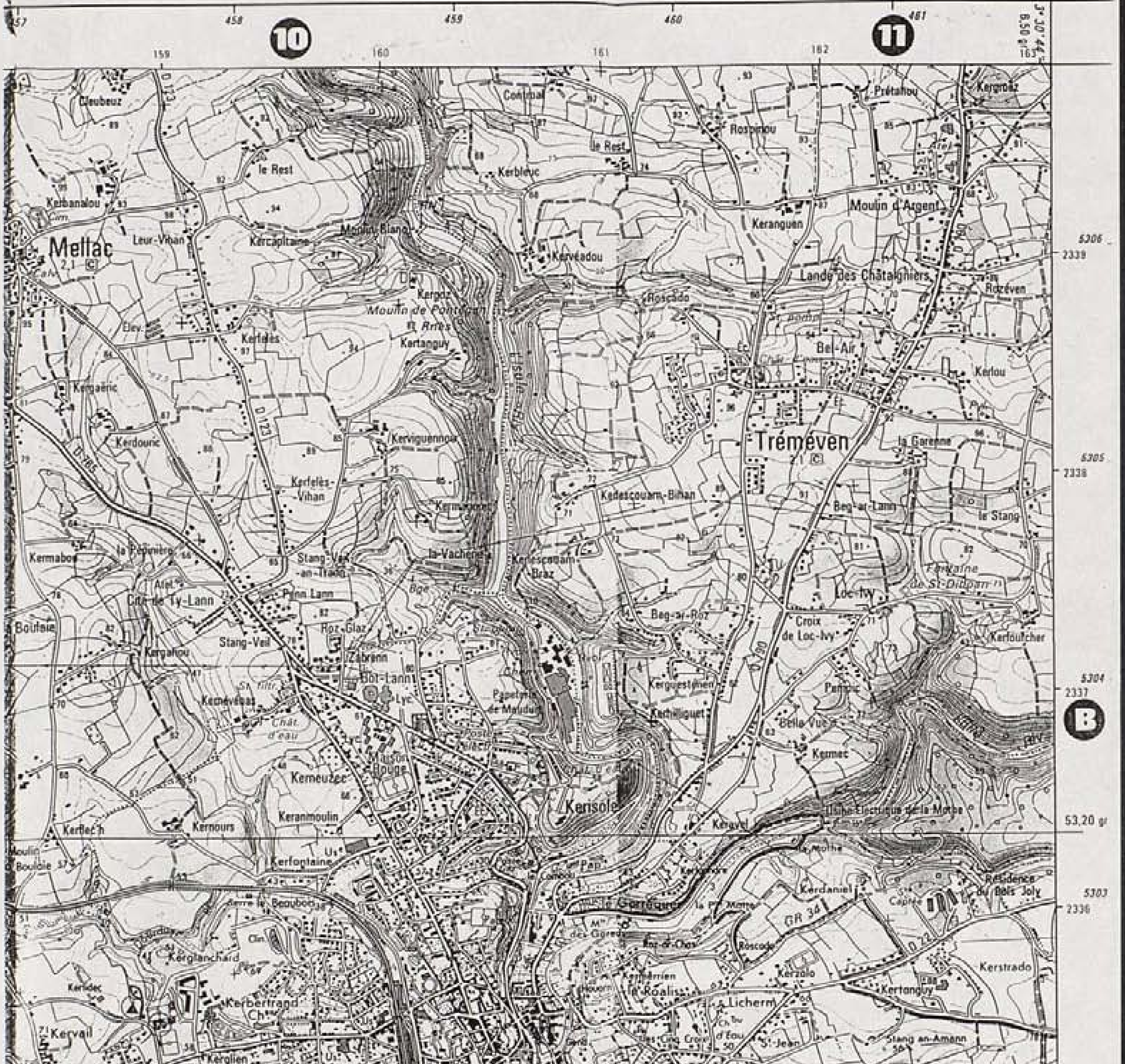

QUIMPERLE KERANSQUER

KERANSQUER - NORD
KERANSQUER
ECTION CD
N
42
39
55
54
65
63
62
56
a
94
a
b
96
95
64
51
57
69
71
70
66
68
60
59
58
67
72
139
138
113
n° 765 de Quimperlé à Audierne
Chemin départemental n° 62
n° 11
communale
FINISTÈRE
Commune de QUIMPERLÉ
Section : BZ
Feuille :
Echelle de : 1/2000
1981

QUIMPERLÉ

Keransquer

Annexe I.1

Déclaration de découverte archéologique

A retourner au Service Régional de l'Archéologie de Bretagne
6, rue du Chapitre, 35044 Rennes Cedex

Première mention = [X] Données complémentaires = [ ] Année première mention = [ ]

Année = 1997 Nature de l'opération = PROSPECTION-INVENTAIRE

Responsable = BERTRAND Organisme = AUTR

Département : FINISTERE Commune : QUIMPERLE

Lieu-dit (du Cadastre) : LISLOC'H

Lieu-dit (de l'I.G.N.) : KERJACQUES

Nom du site :

Cadastre (Année de dernière mise à jour) : 1993 Section(s) et parcelle(s) : BM, 48a

Observations :

Propriété : Etat : [ ] Collectivité : [ ] Privé : [ ] Propriétaire :

Carte I.G.N.

Numéro	Nom	Année d'édition
620 ET	QUIMPERLE	1993

Coordonnées Lambert Zone : II

Centre site : X = 157.150

Y = 2333.420

Rayon du site (mètres) : 45 m

Contours

Xa Ya
Xb Yb
Xc Yc
Xd Yd
Xe Ye

Circonstances de la découverte : ANOMALIES PHYTOLOGIQUES

Techniques de repérage : PROSPECTION AERIENNE

Informateur : BERTRAND

Description des vestiges : ENCLOS FOSSOYÉ QUADRILATÉRAL

Etat de conservation : Dans un champ

Eléments de datation

Chronologie proposée : PROTOHISTOIRE

Mobilier Oui [ ] Non [X] Lieu de conservation :

Documentation :

Bibliographie :

CADRE RESERVE CELLULE CARTE ARCHEOLOGIQUE

N° de site attribué 29 233 021 Code AP / AH

N° d'enregistrement DRACAR 18844 Modification [ ]

QUIMPERLE (29)

KERJACQUES

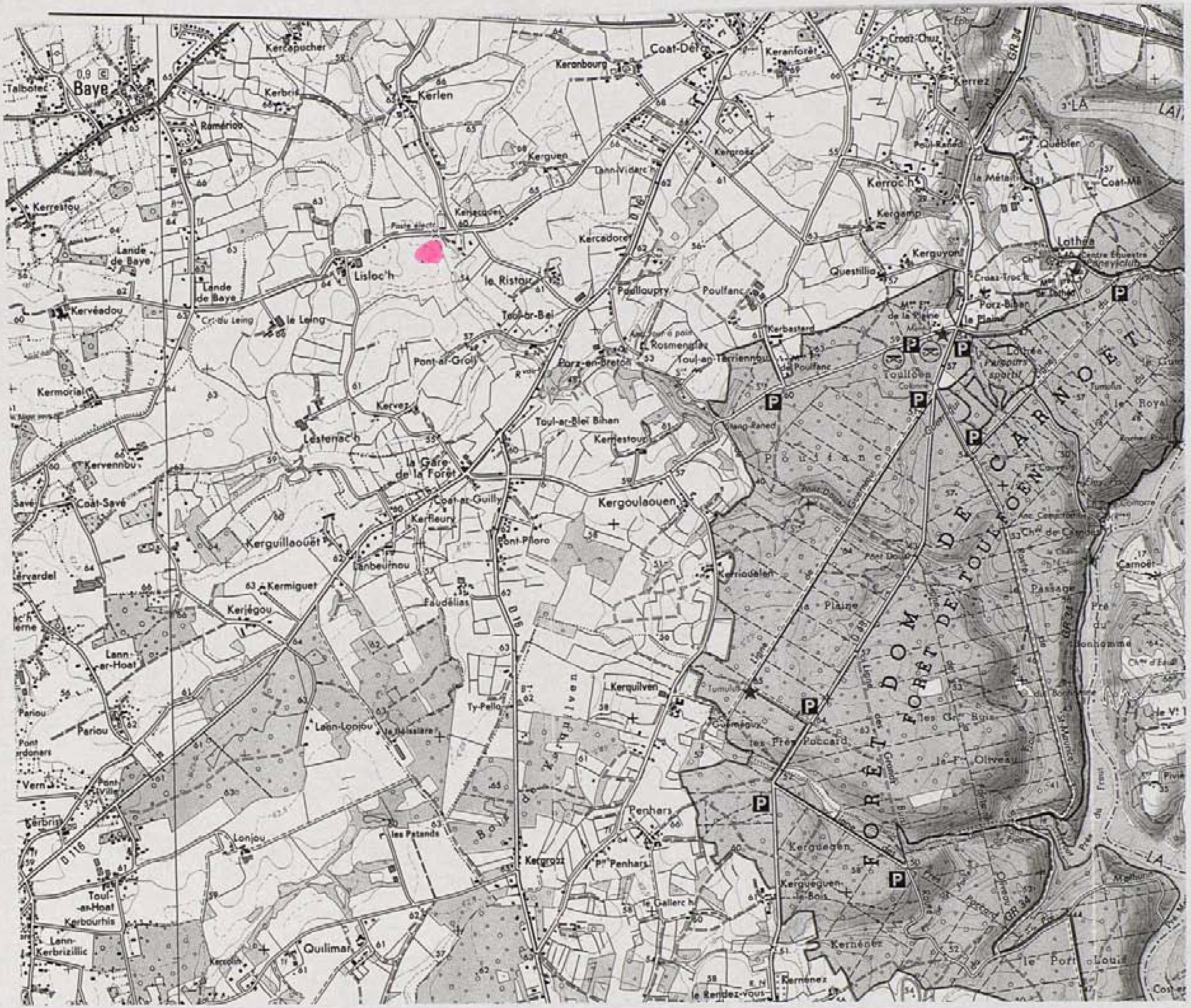

Baye
Talbotec
Kercapucher
Kerbris
Kerlen
Romérioo
Coat-Déro
Keranbourg
Keranforêt
Croaz-Chuz
Kerrez
Kerguen
Lann-Vidarc'h
Kergroës
Poul-Rened
Québlen
Coat-Mé
Kerroc'h
la Métairie
Kergamp
Kerrestou
Kercacoes
Poste électr.
Kercadoret
Lothéa
Lande de Baye
Lisloc'h
le Ristou
Kerguyon
Questillic
Centre Equestre
Croaz-Troc'h
Porz-Bihan
la Plaine
Kervéadou
le Leing
Cr. du Leing
Toul-ar-Bel
Poulloupry
Poulfanc
Kerbastard
Mtre Fre de la Plaine
Pont-ar-Groll
Porz-en-Breton
Rosmenglas
Toul-an-Tarriennou
de Poulfanc
Toulfoën
Lothéa
Parcours sportif
Kermorial
Kervez
Toul-ar-Bleï Bihan
Kerrestour
Stang-Raned
Lestenac'h
Kervennou
la Gare de la Forêt
Poulfance
FORÊT DOM DE CARNOËT
Savé
Coat-Savé
Coat-ar-Guilly
Kergoulaouen
Kerfleury
Pont-Pilorc
Kerguillaouët
Lanbeurnou
Kerrioualen
Kervardel
Kermiguet
Kerjégou
Faudélias
la Plaine
Passage
Pré du Bonhomme
Carnoët
D 116
D 16
Lann-ar-Hoat
Kerquilven
Tumulus
FORÊT DOM DE TOULFOËN
Pariou
Lann-Lonjou
Ty-Pella
les Prés Poccard
les Gds Buis
le Fr Oliveau
Pont Vern
Pont-Ville
Kerbris
Lonjou
les Patands
Penhars
Pt Penhars
Kerguégen
Kergroaz
Kerguéguen-le-Bois
Toul-ar-Hoat
Kerbourhis
Lann-Kerbrizillic
Quilimar
le Gallerc'h
Kerhénez
Kernenez
le Rendez-vous
le Pont Louis
GR 34
LA LAÏTA

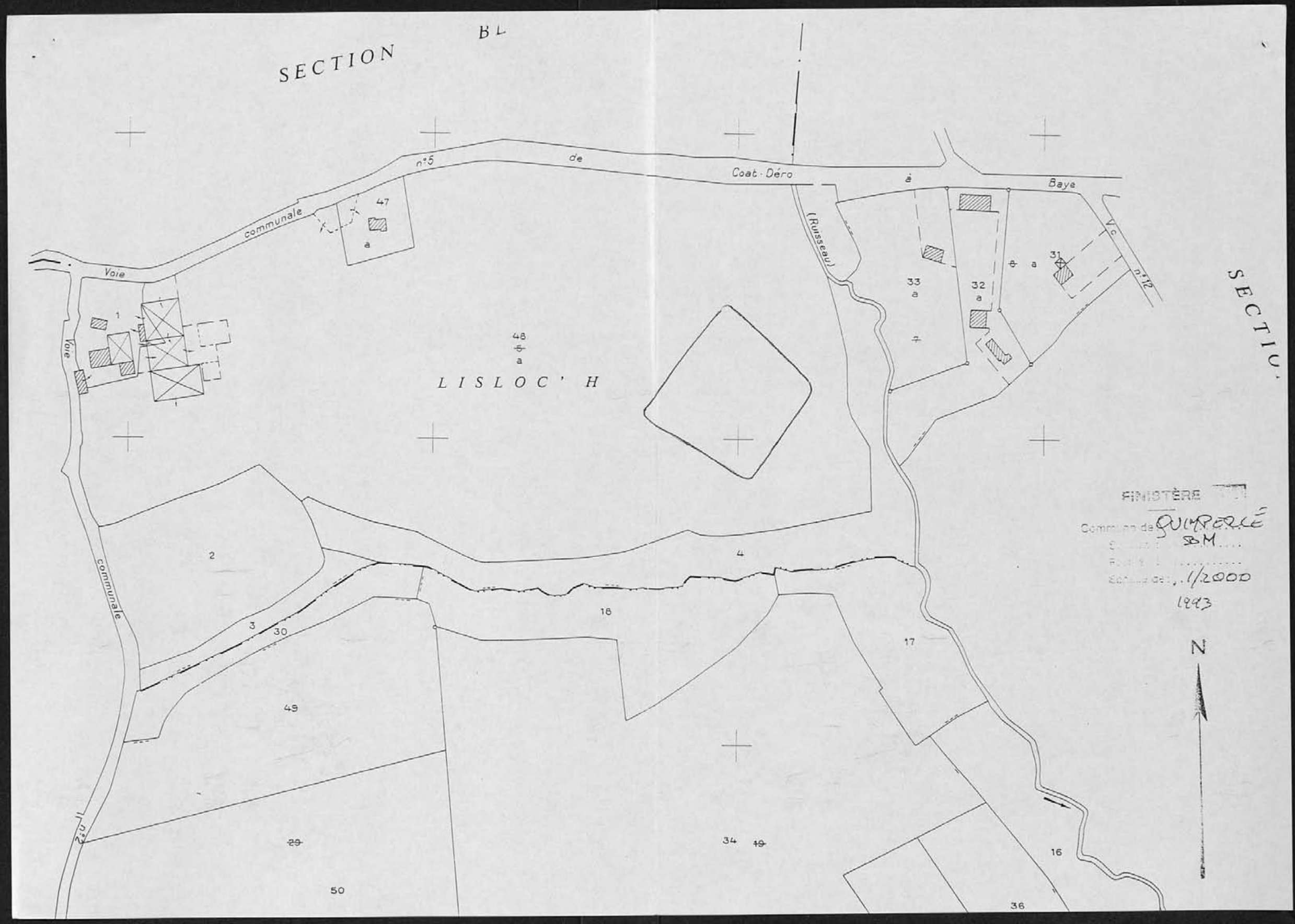
SECTION BL
SECTION
LISLOC'H
Voie communale n°5 de Coat-Déro à Baye
Voie communale n°2
Voie communale n°12
(Ruisseau)
FINISTÈRE
Commune de QUIMPERLÉ
Section : BM
Feuille :
Echelle de : 1/2000
1993
N

Annexe I.1

Déclaration de découverte archéologique

A retourner au Service Régional de l'Archéologie de Bretagne
6, rue du Chapitre, 35044 Rennes Cedex.

Première mention = ☐ Données complémentaires = ☒ Année première mention = 1993

Année = 1997 Nature de l'opération = PROSPECTION-INVENTAIRE

Responsable = BERTRAND Organisme = AUTR

Département : FINISTERE Commune : QUIMPERLÉ

Lieu-dit (du Cadastre) : TOUL AR BLEIZ

Lieu-dit (de l'I.G.N.) : TOUL AR BLEÏ

Nom du site :

Cadastre (Année de dernière mise à jour) : 1981 Section(s) et parcelle(s) : BR 142

Observations :

Propriété : Etat : ☐ Collectivité : ☐ Privé : ☐ Propriétaire :

Carte I.G.N.

Numéro	Nom	Année d'édition
620ET	QUIMPERLÉ	1993

Coordonnées Lambert Zone : II

Centre site : X = 157.500

Y = 2332.760

Rayon du site (mètres) : 65 m

Contours

Xa		Ya
Xb		Yb
Xc		Yc
Xd		Yd
Xe		Ye

Circonstances de la découverte : ANOMALIES PHYTOLOGIQUES

Techniques de repérage : PROSPECTION AERIENNE

Informateur : BERTRAND

Description des vestiges : 2 ENCLOS fossoyés = les survols de 1997 ont permis d'avoir une meilleure vision des contours du fossé, et de les préciser.

Etat de conservation : Dans un champ

Eléments de datation : CONTOUR DU FOSSÉ

Chronologie proposée : PROTOHISTOIRE

Mobilier Oui ☐ Non ☒ Lieu de conservation :

Documentation :

Bibliographie :

CADRE RESERVE CELLULE CARTE ARCHEOLOGIQUE

N° de site attribué 29 233 0019 Code AP / AH

N° d'enregistrement DRACAR 190018 Modification ☐

QUIMPERLE (29)

TOUL AR BLEÏ

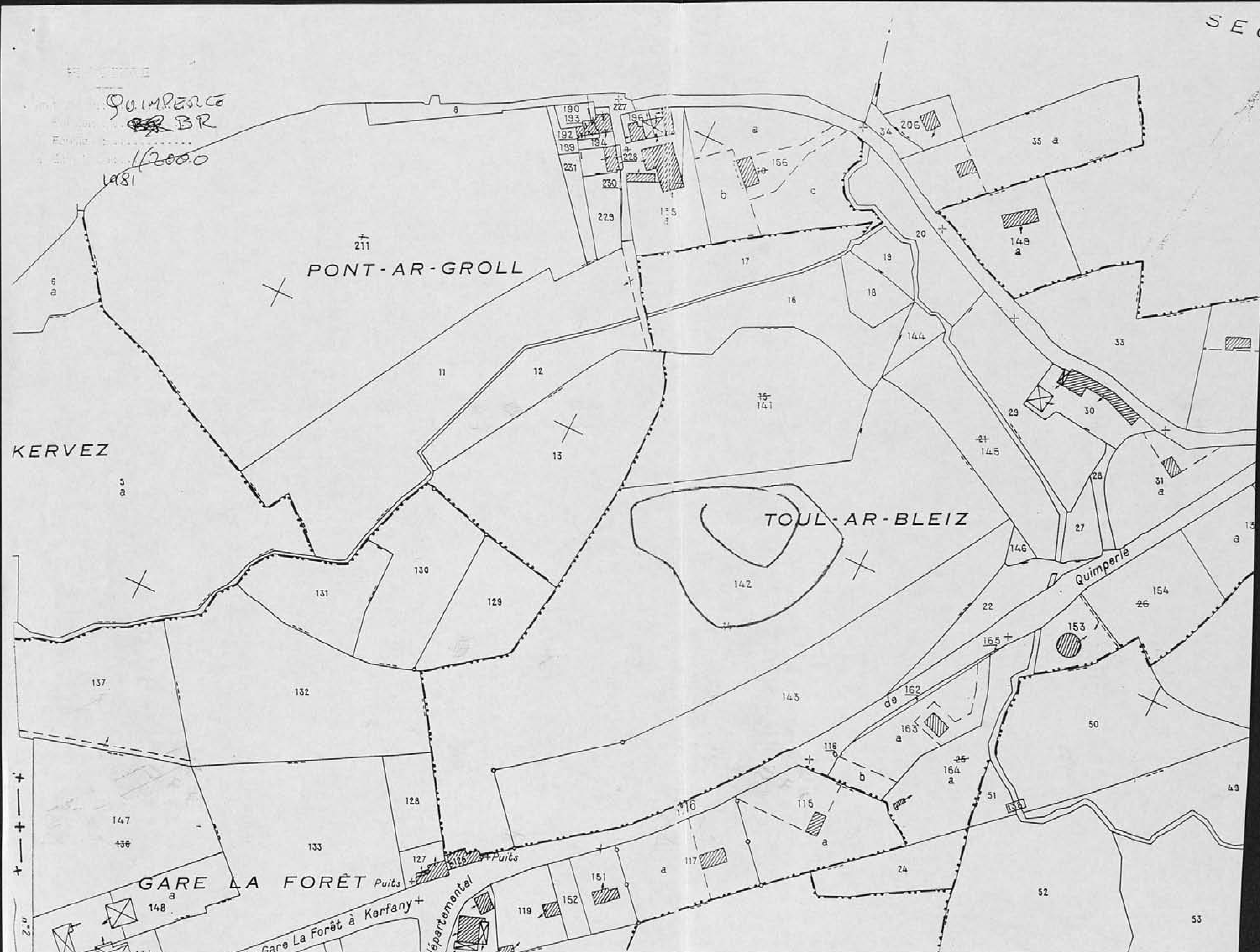
QUIMPERLE
BR
1/2000
1981
SEC
PONT-AR-GROLL
KERVEZ
TOUL-AR-BLEIZ
GARE LA FORET
Quimperle
de
Puits
de la Gare La Forêt à Kerfany
départemental

Déclaration de découverte archéologique

Annexe I.1.

A retourner au Service Régional de l'Archéologie de Bretagne
6, rue du Chapitre, 35044 Rennes Cedex.

Première mention = ☒ Données complémentaires = ☐ Année première mention = ☐☐☐☐

Année = 1997 Nature de l'opération = Prospection inventaire

Responsable = BERTRAND Organisme = AUTR

Département : FINISTERE Commune = RÉDÉNÉ

Lieu-dit (du Cadastre) : Le Crano

Lieu-dit (de l'I.G.N.) : Le Crano

Nom du site : "

Cadastre (Année de dernière mise à jour) : 1981 Section(s) et parcelle(s) : ZM a 26 (lieu conservation) a 28

Observations :

Carte I.G.N.

Numéro	Nom	Année d'édition
726 ET	LORIENT	1991

Coordonnées Lambert Zone : ☐

Centre site : X = ☐☐☐ . ☐☐☐

Y = ☐☐☐☐ . ☐☐☐

Rayon du site (mètres) : ☐☐☐☐ m

~~Contours~~ emplacements actuels

Xa	165	05		Ya	2334	05	n° 1
Xb	165	02		Yb	2334	02	n° 2
Xc				Yc			
Xd				Yd			
Xe				Ye			

Circonstances de la découverte : Prospection - inventaire

Techniques de repérage :

Informateur : D. DELALOY

Description des vestiges : 2 meules dormants
n° 1 emplacement initial - X: 165,20 Y 2334,10
n° 2 " " - X: 165,10 Y 2333,95

Etat de conservation :

Eléments de datation :

Chronologie proposée :

Mobilier Oui ☐ Non ☐ Lieu de conservation : Propriété privée J. Bouric

Documentation : Sté Archéologique du Finistère Quimper

Bibliographie :

CADRE RESERVE CELLULE CARTE ARCHEOLOGIQUE

N° de site attribué 29 2314 0216 Code AP / AH ☐☐

N° d'enregistrement DRACAR 1981416 Modification ☐

A
B
Rédené
Kervavéon
Liminec
Ty-Crano
le Crano
Keriazo
le Vaquer
Kergoniou
Kerfontaine
Rosbigot
Kernaret
Lotissement de Rosbigot
Kerbellec
Hastel
St-Pierre
Kerganaouen
Kergloarec
Kergonan
Kerourien
Mané-Guégan
Kerdudal
Kerdellec
Kervilin
Kerdanet
Kerguen
Kerignen
Kervarzaouën
Kernivinen
Kerdroué
Kervalzé
Locmaria
le Bredel
Kergamp
Kerouan
Kergroum
Pont Riboto
Porh-Cadic
Tréoual
Névéic
l'Ile
Kerouel
la Croix-Neuve
Zone Artisanale
le Petit-Kerozec
Gd Kerozec
le Cosquer
Kerlibouzec
Cortiou
Poulchassic
Langadoué
Kerdavid
Rospernes
Lann-Kernaret
Kernayet
Guernégan
Mongardi
Kerjulès
Kerganet
Loc-Joly
Roscasquen
Kerguérou
Kerpinvic
Kernbouan
le Quinquis
Roz-ar-Vilin
Trévoazec
Kersapin
Kerflanguy
Kerdanet
Kerstrado
Kerbagalet
Kergoff
Kerdoussal
Vorlen
Kerivoëlan-Kerlarec
Pont-Kériazo
Russal
Kerampouënnec
Kerivin
Keraly
Jonardy
Brandérien
Gosfoënnec
Botlann
Kervoric
Guernévé-Lann
Ruhen
St-Bernard
Boterff
Monique
Résidence du Bois Joly
St-Jean
Z. Industr. de la Villeneuve-Braouic
Ruisseau du Duc
D 22
D 62
D 765
N 165
D 222
GR 34
2,5
47°52'51
53,20 gr

n° 1 **REDENE Lieu dit LE CRANO**

dimensions ≈37 x 64 - hauteur 8 cm (partie la moins épaisse) - 15 cm (partie la plus épaisse)

X - 165,80
Y - 2334,05

n° 2

X - 165,10
Y - 2333,95

REDENE Lieu dit LE CRANO

dimensions ≈ 60 x 55 - hauteur ≈ 12 cm

FINISTÈRE
Commune de: REDENE
Section :
Feuille :
Echelle de: 1/2000
1981
N
LE CRANO-EST
KERHIAZO BIAN-SUD-OUEST
Chemin d'exploitation
Voie
ruisseau
lieu origine
lieu origine

REDENE

Le Grano

Annexe I.1

Déclaration de découverte archéologique

A retourner au Service Régional de l'Archéologie de Bretagne
6, rue du Chapitre, 35044 Rennes Cedex.

Première mention = ☒ Données complémentaires = ☐ Année première mention = ☐☐☐☐

Année = 1997 Nature de l'opération = PROSPECTION-INVENTAIRE

Responsable = BERTRAND Organisme = AUTR

Département : FINISTERE Commune : REDENE

Lieu-dit (du Cadastre) : KERGAMP

Lieu-dit (de l'I.G.N.) : KERGAMP

Nom du site :

Cadastre (Année de dernière mise à jour) : 1981 Section(s) et parcelle(s) : YD, 168a, 168c

Observations :

Propriété : Etat : ☐ Collectivité : ☐ Privé : ☐ Propriétaire :

Carte I.G.N.

Numéro	Nom	Année d'édition
720 ET	LORIENT	1991

Coordonnées Lambert Zone : II

Centre site : X = 163 . 420

Y = 2331 . 780

Rayon du site (mètres) : 180 m

Contours

Xa		Ya			
Xb		Yb			
Xc		Yc			
Xd		Yd			
Xe		Ye			

Circonstances de la découverte : ANOMALIES PHYTOLOGIQUES

Techniques de repérage : PROSPECTION AERIENNE

Informateur : BERTRAND

Description des vestiges : 2 ENCLOS A FOSSÉS

Etat de conservation : Dans un champ

Eléments de datation : CONTOUR DES FOSSES

Chronologie proposée : PROTOHISTOIRE

Mobilier Oui ☐ Non ☒ Lieu de conservation :

Documentation :

Bibliographie :

CADRE RESERVE CELLULE CARTE ARCHEOLOGIQUE

N° de site attribué 29 2314 0027 Code AP / AH

N° d'enregistrement DRACAR 128117 Modification ☐

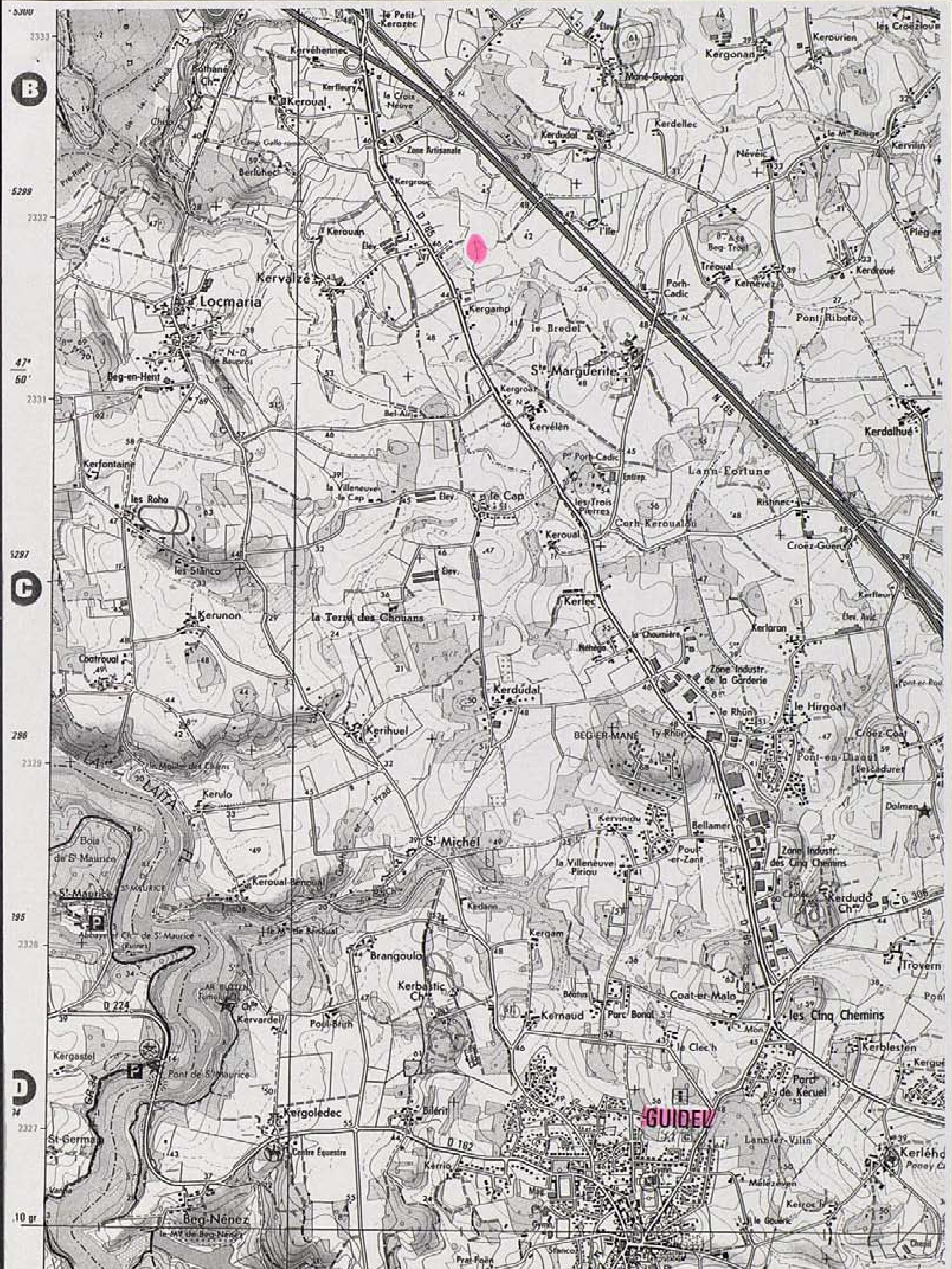

B
C
D
2333
2332
2331
2329
2328
2327
47°
50'
le Petit-Kerozec
Kervéhennec
Kerfleury
la Croix-Neuve
Keroual
Zone Artisanale
Kergroux
Kerouan
Kervalzé
Locmaria
N-D de Bauprès
Beg-en-Hent
Bothané
Berluhec
Kerfontaine
les Roho
les Sîanco
Kerunon
Coatroual
Kerulo
LAITA
Bois de St-Maurice
St-Maurice
Ch. de St-Maurice (Ruines)
D 224
Kergastel
Pont de St-Maurice
St-Germain
Beg-Nénez
le Mt de Beg-Nénez
Kergoledec
Centre Équestre
Brunénan
Kergamp
le Bredel
St-Marguerite
Kergroas
Kervélen
Bel-Air
la Villeneuve le Cap
le Cap
Elev.
la Terre des Chouans
Kerdudal
Kerihuel
St-Michel
Keroual-Bénoual
Brangoulo
Kerbastic Ch.
Kervardel
Poul-Brun
Bilérit
D 182
Kerrio
Prat-Foën
Kermadec
Kerdudal
Mané-Guégan
Kergonan
Kerourien
les Croizioux
Kerdellec
Névéic
Kervilin
Beg-Trool
Tréoual
Kerdrevez
Kerdroué
Porh-Cadic
Pont Riboto
N 165
R.N.
Kerdalhué
Lann-Fortune
Porh-Cadic
les Trois Pierres
Corh-Keroualdu
Keroual
Kerlec
Rishnec
Croez-Guen
Kerlaran
la Chaumière
Zone Industr. de la Garderie
le Rhûn
Ty-Rhûn
BEG-ER-MANE
le Hirgoat
Croez-Coat
Pont-en-Daoul
Lescadures
Dolmen
Kervinio
Bellamer
Poul-er-Zant
la Villeneuve-Piriou
Zone Industr. des Cinq Chemins
Kerdudo Ch.
D 306
Kergam
Trovern
Coat-er-Malo
les Cinq Chemins
Kernaud
Parc Bonal
le Clec'h
Kerblesten
Parc de Keruel
GUIDEL
Lannier-Vilin
Kerléhouarn
Poney Cl.
Mélézeven
Keroc
le Gouëric
P. de Kerhouant
Kermante

RÉDENÉ (29)

KERGAMP

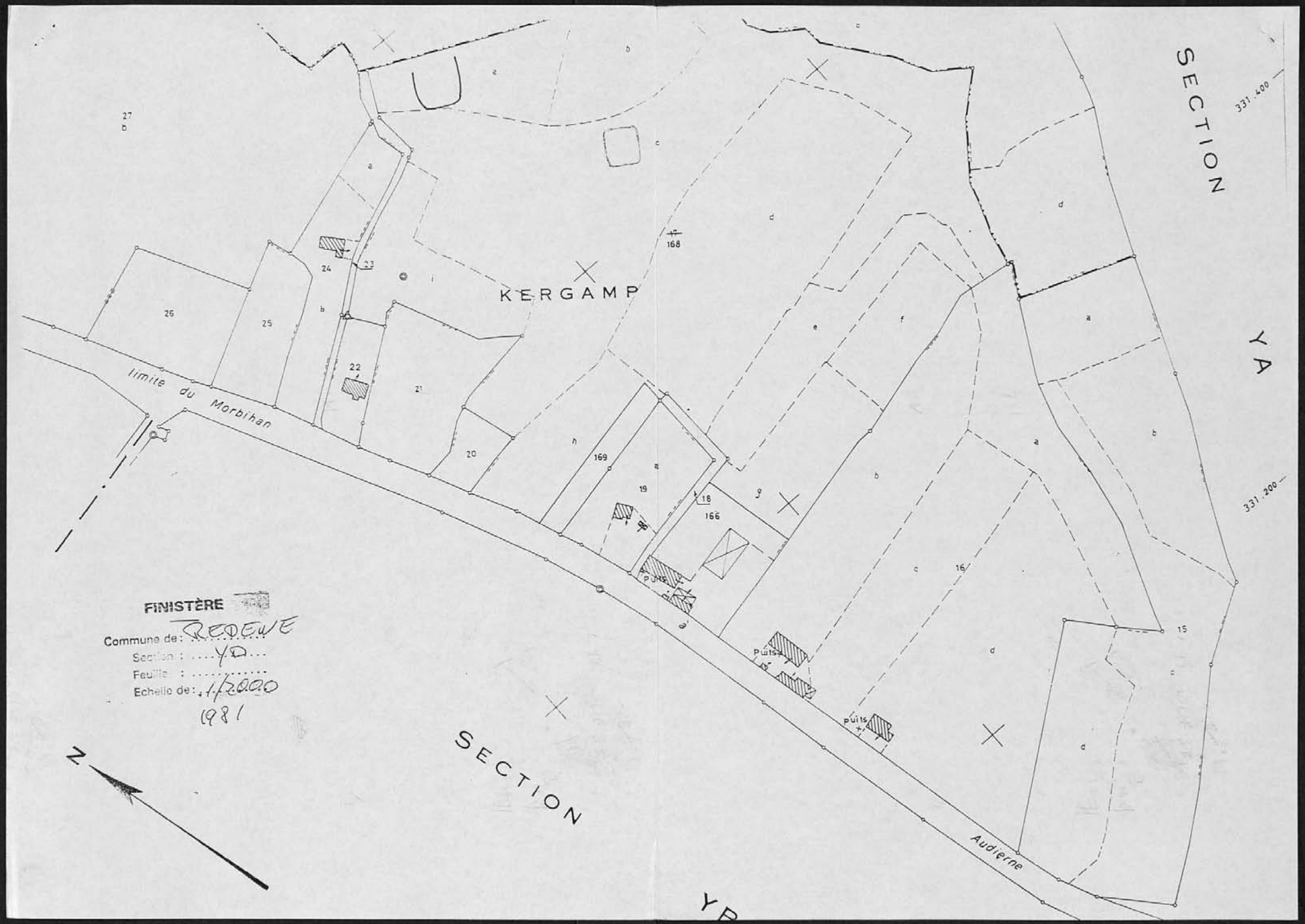
SECTION
YA
331.400
331.200
KERGAMP
168
27
26
25
24
23
22
21
20
19
18
166
169
16
15
limite du Morbihan
Puits
Puits
Puits
Audierne
SECTION
YB
FINISTÈRE
Commune de : REDENE
Section : YD
Feuille :
Echelle de : 1/2000
1981
N

Déclaration de découverte archéologique

Annexe I.

A retourner au Service Régional de l'Archéologie de Bretagne
6, rue du Chapitre, 35044 Rennes Cedex.

Première mention = [X] Données complémentaires = [ ] Année première mention = [| | |]

Année = 1997 Nature de l'opération = Prospection inventaire

Responsable = BERTRAND Organisme = AUTR

Département : FINISTERE Commune = RÉDÉNÉ

Lieu-dit (du Cadastre) : St Pierre Nord

Lieu-dit (de l'I.G.N.) : ST Pierre

Nom du site : ''

Cadastre (Année de dernière mise à jour) : 1981 Section(s) et parcelle(s) : ZI 101

Observations : m (lieu origine)

Carte I.G.N.

Numéro	Nom	Année d'édition
0720 ET	LORIENT	1991

Coordonnées Lambert Zone : [ ]

Centre site : X = 167 . 05

Y = 2332 . 65

Rayon du site (mètres) : m

Contours

Xa Xb Xc Xd Xe

Ya Yb Yc Yd Ye

Circonstances de la découverte : Prospection inventaire

Techniques de repérage :

Informateur : SAHPL – D. DELALOY

Description des vestiges : Stèle – Sommet arrondi – section carrée aux angles abattus – hauteur 1,20 m – Épaisseur à la base 60 cm mise à jour il y a environ 6 ans lors du défrichement de forêt – (nombreux tegulae sur le site)

Etat de conservation : Bon

Eléments de datation :

Chronologie proposée : [illegible]

Mobilier Oui [ ] Non [ ] Lieu de conservation : Propriété privée –

Documentation :

Bibliographie :

CADRE RESERVE CELLULE CARTE ARCHEOLOGIQUE

N° de site attribué 29 234 028 Code AP / AH

N° d'enregistrement DRACAR 128481 Modification [ ]

Rédené
Pont-Scorff
le Vaquer
Keriazo
Kergoniou
le Crano
Kernayet
Kernaret
Rosbigot
Lotissement de Rosbigot
Kerbellec
Kerourien
Kergonan
Kergloarec
St-Pierre
Hastel
Kerganaouen
Mongard
Kerigano
Boterff
Lann-Losque
Guérizouet
Kervorchant
Guelingam
Kervèze
Manebily
Nocunolé
Kerlau
Kervennec
St-Servais
Kervarzaouen
Kerguen
Kerdanet
Kervilin
Kerdroué
Tréoual
Kerdrien
Resterzern
Sapinen-Gam
Bretaudic
Kerèven
Tronchâteau
Meslien
Feunteuniou
Penhoden
Penlan
Locunolé
Brandérien
Gosfoennec
Botlann
Kervorice
Kerivoëlan
Poulbraign
Penher
ar-Porh
Kergloan
Kervegen
la Garenne
Ruhen
Kerfontaine
Russul
D 62
D 26
D 6

X - 166,90
Y - 2332,70

REDENE - lieu-dit St Pierre

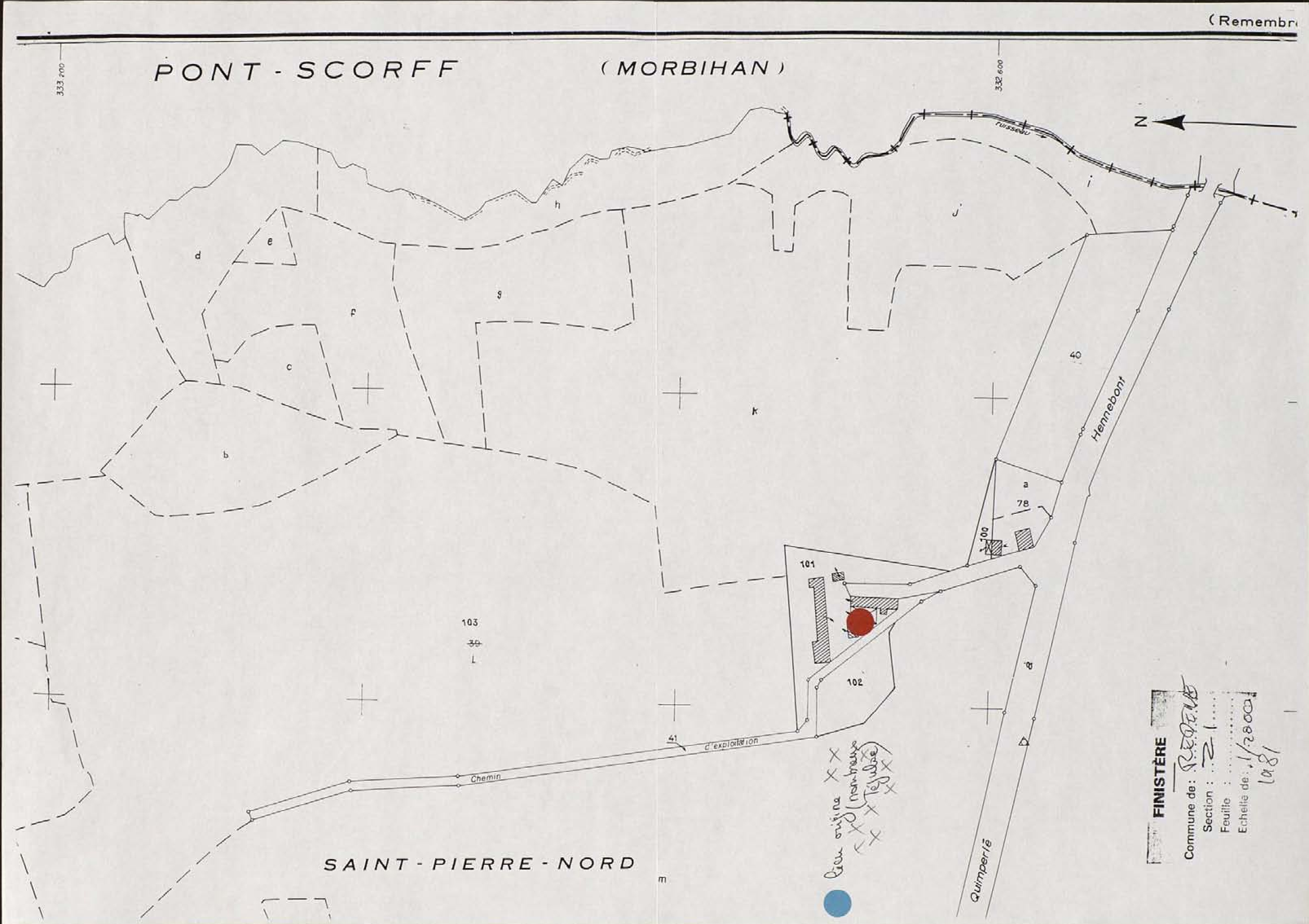
(Remembr
PONT - SCORFF
(MORBIHAN)
333.200
332.600
N
ruisseau
Hennebont
40
a
78
100
101
102
103
39
L
41
Chemin d'exploitation
Quimperlé
SAINT - PIERRE - NORD
m
FINISTÈRE
Commune de:
Section :
Feuille :
Echelle de:

RÉDÉNÉ

ST Pierre Nord

Déclaration de découverte archéologique

Annexe I.

A retourner au Service Régional de l'Archéologie de Bretagne
6, rue du Chapitre, 35044 Rennes Cedex

Première mention = [X] Données complémentaires = [ ] Année première mention = [ ]

Année = 1987 Nature de l'opération = Prospection inventaire

Responsable = BERTRAND Organisme = AUTR

Département : FINISTERE Commune = RÉDÉNÉ

Lieu-dit (du Cadastre) : St Pierre Sud

Lieu-dit (de l'I.G.N.) : St Pierre

Nom du site :

Cadastre (Année de dernière mise à jour) : 1981 Section(s) et parcelle(s) : ZW a

Observations :

Carte I.G.N.

Numéro	Nom	Année d'édition
072 ET	LORIENT	1991

Coordonnées Lambert Zone : [ ]

Centre site : X = 167 . 15

Y = 2332 . 50

Rayon du site (mètres) : m

Contours

Xa		Ya			
Xb		Yb			
Xc		Yc			
Xd		Yd			
Xe		Ye			

Circonstances de la découverte : Prospection inventaire

Techniques de repérage :

Informateur : D. DELAIOY

Description des vestiges : 2 meules trouvées aux alentours de St Pierre + 1 meule venant de la commune d'Arzano

Etat de conservation :

Eléments de datation :

Chronologie proposée :

Mobilier Oui [ ] Non [ ] Lieu de conservation : Propriété Rivée Jean Ferrand

Documentation : Société d'Archéologie du Finistère Quimper

Bibliographie :

CADRE RESERVE CELLULE CARTE ARCHEOLOGIQUE

N° de site attribué 29 214 029 Code AP / AH [ ]

N° d'enregistrement DRACAR 1281291 Modification [ ]

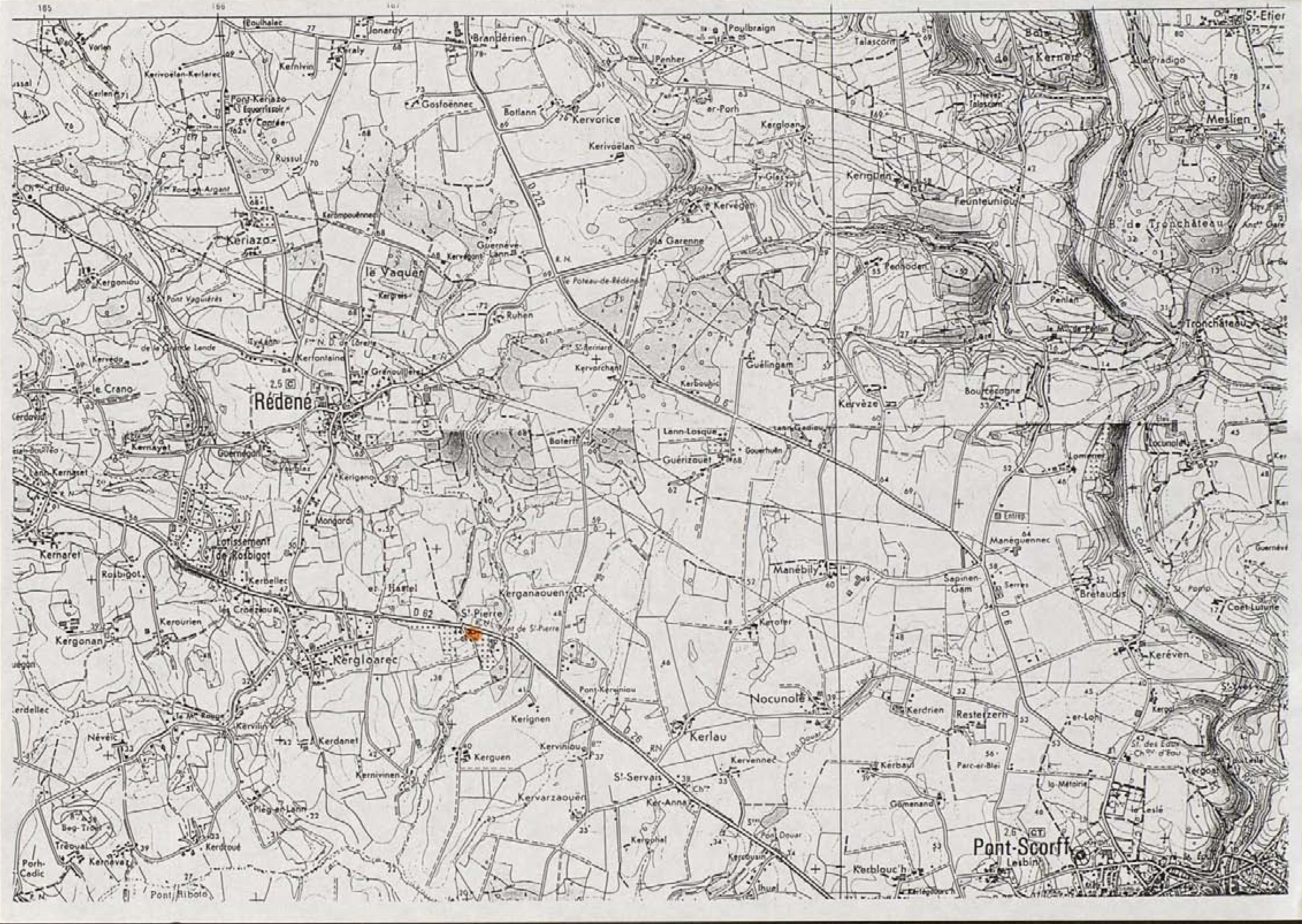

Rédené
Pont-Scorff
Kergloarec
Lotissement de Rosbigot
Kerlau
Nocunolé
Manébily
Kervéze
Guélingam
Kervorice
Brandérien
Bois de Kernec
B.ois de Tronchâteau
Tronchâteau
Meslien
Feunteuniou
Kerigüen
le Vaquer
Kériazo
Kergoniou
le Crano
Kernaret
Kergonan
Kerouriën
Rosbigot
Kerbellec
St-Pierre
Kerganaouen
Kérotec
Kerignen
Kerguen
Kervinïou
St-Servais
Kervarzaouën
Ker-Anna
Kervennec
Kerdrien
Resterzerh
Kerbaul
Parc-er-Blei
Goménand
Kerblouc'h
Lesbin
la Métairie
le Leslé
Kerével
Bretaudis
Manéguennec
Sapinen-Gam
Serres
Bourtecogne
Locunolé
Penlan
Penhoden
Lann-Losque
Guérizouet
Kerbouble
Kervorchant
Ruhen
Gosfoennec
Botlann
Kerivoëlan
la Garenne
Kervégen
Kergloan
er-Porh
Penher
Poulbraign
Talascorn
Jonardy
Keraly
Kernivin
Vorlen
Russul
Kerfontaine
le Grenouillère
Guernégan
Kernayet
Mongardi
er Hastel
les Croëzoux
Kervilin
Névéic
Kerdanet
Kernivinen
Pleg-er-Lann
Kerdroué
Kernévez
Beg-Trou
Tréoual
Porh-Cadic
Pont-Riboto
Kergohel
Kerousin
Ihuel
Pont-Kervinïou
er-Lohi
D 62
D 26
D 6
D 222
RN
Scorff

dimensions ≃ 40 x 46
Epaisseurs 20 cm
10 cm (la + fine)

- Diamètre 38cm
- Epaisseur 9cm
- Trou central 6cm (profondeur 3cm)

REDENE - Lieu-dit St Pierre

REDENE - St Pierre (provenance Arzano - lieu-dit indéterminé)

Diamètre 40 cm
Epaisseur 10 cm
Trou central 6 cm – profondeur 3 cm

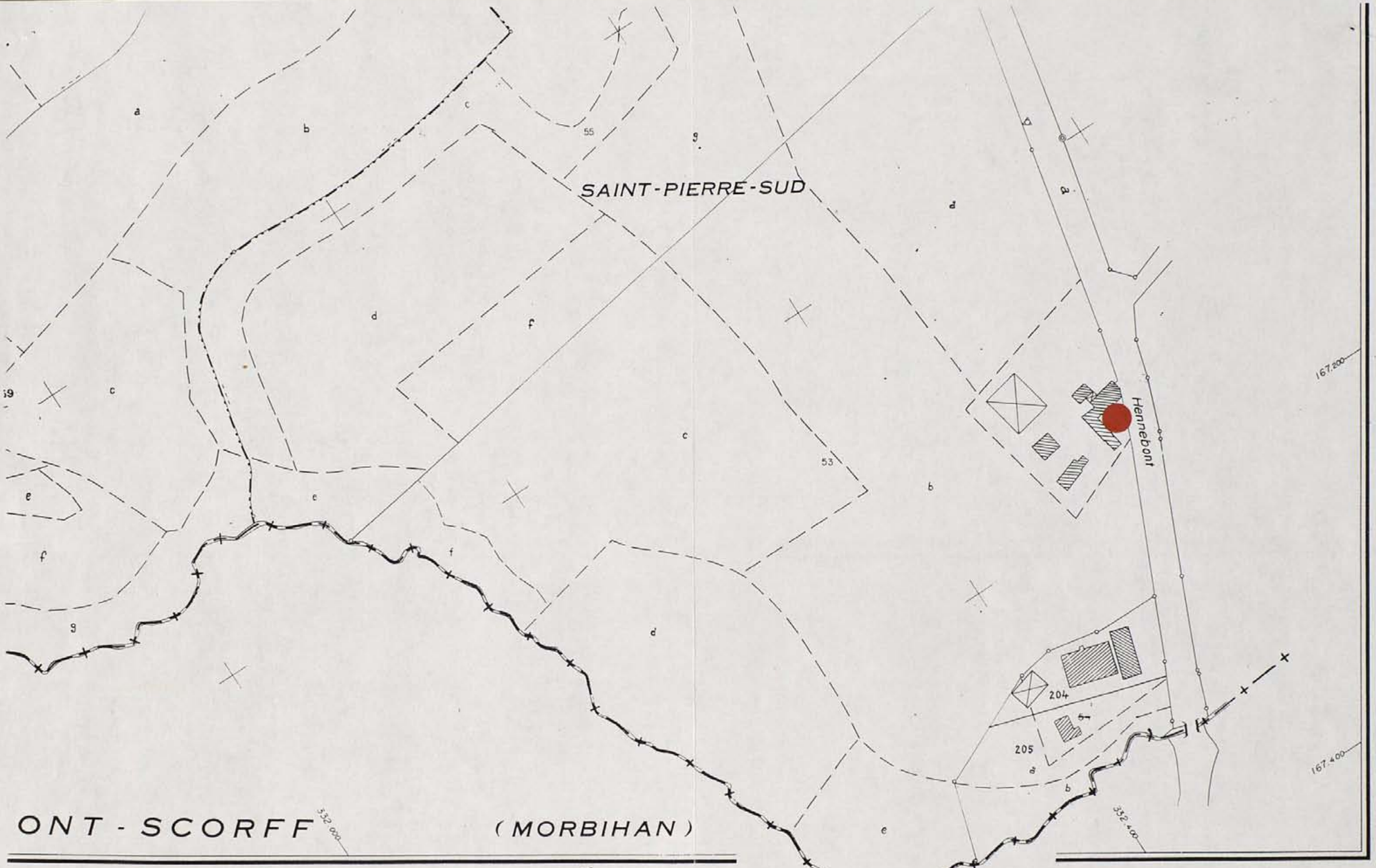

ONT - SCORFF (MORBIHAN)

FINISTÈRE

Commune de : REDENE
Section : ZW
Feuille : .....
Echelle de : 1/2000 1981

Feuille renouvelée pour 1975

1981 – 2e édition

29 O 234 RÉDÉNÉ ZW

RÉDÉNÉ

St Pierre Sud

Annexe I.1

Déclaration de découverte archéologique

A retourner au Service Régional de l'Archéologie de Bretagne
6, rue du Chapitre, 35044 Rennes Cedex

Première mention = [X] Données complémentaires = [ ] Année première mention = [ ]

Année = 1997 Nature de l'opération = PROSPECTION - INVENTAIRE

Responsable = BERTRAND Organisme = AUTR.

Département : FINISTERE Commune : REDENE

Lieu-dit (du Cadastre) : TROEL - EST

Lieu-dit (de l'I.G.N.) : TREOUAL

Nom du site :

Cadastre (Année de dernière mise à jour) : 1981 Section(s) et parcelle(s) : ZX, 1b, 52b

Observations :

Propriété : Etat : [ ] Collectivité : [ ] Privé : [ ] Propriétaire :

Carte I.G.N.

Numéro	Nom	Année d'édition
720 ET	LORIENT	1991

Coordonnées Lambert Zone : II

Centre site : X = 164 . 750

Y = 2331 . 660

Rayon du site (mètres) : 25 m

Contours

Xa			Ya		
Xb			Yb		
Xc			Yc		
Xd			Yd		
Xe			Ye		

Circonstances de la découverte : ANOMALIES PHYTOLOGIQUES

Techniques de repérage : PROSPECTION AERIENNE

Informateur : BERTRAND

Description des vestiges : ENCLOS à fossé

Etat de conservation : Dans un champ

Eléments de datation

Chronologie proposée : PROTOHISTOIRE

Mobilier Oui [ ] Non [X] Lieu de conservation :

Documentation :

Bibliographie :

CADRE RESERVE CELLULE CARTE ARCHEOLOGIQUE

N° de site attribué 29 2314 0310 Code AP / AH

N° d'enregistrement DRACAR 192810 Modification [ ]

REDEWE (29)

TREOUAL

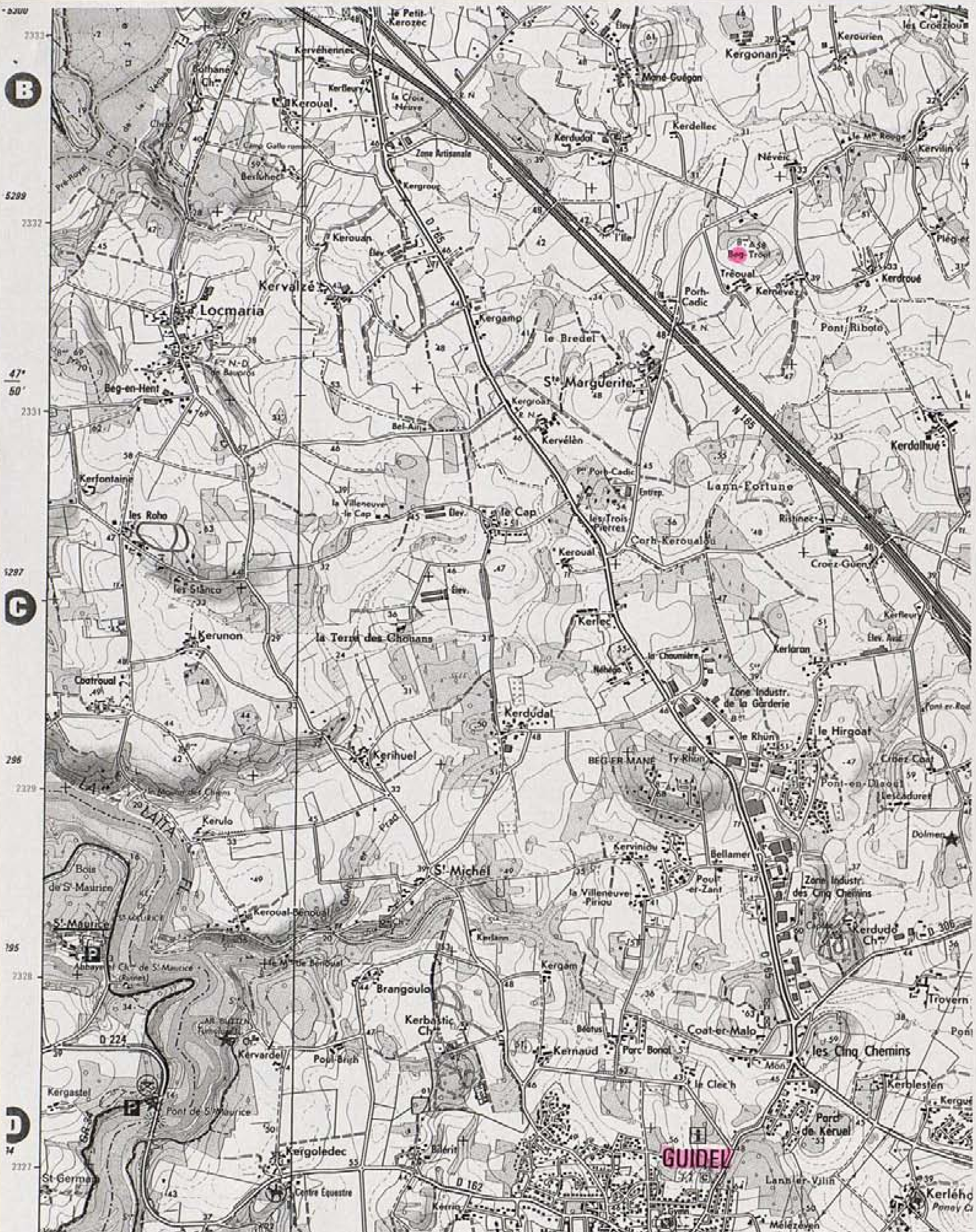

B
C
D
Kerouriën
les Croizious
Kergonan
Mané-Guégan
Kervéhennec
Kerfleury
Keroual
la Croix-Neuve
Zone Artisanale
Kerdudal
Kerdellec
Kerguen
Névez
Kervilin
Kergroux
l'Ile
Beg-Troul
Tréoual
Kerzévez
Kerdroué
Kerouan
Kervalzé
Locmaria
Porh-Cadic
Kergamp
le Bredel
Pont Riboto
N-D de Bauprès
Beg-en-Hent
Sᵗᵉ Marguerite
Kergroas
Kervélen
Bel-Air
Kerdalhué
Kerfontaine
les Roho
la Villeneuve-le Cap
le Cap
Lann-Fortune
les Trois Pierres
Corh-Keroualou
Ristinec
Keroual
Croez-Guen
les Stanco
Kerlec
Kerunon
la Terre des Chouans
Kerfleury
Kerlaran
Coatroual
la Chaumière
Zone Industr. de la Garderie
Kerdudal
le Rhun
le Hirgoat
Kerihuel
BEG-ER-MANE
Ty-Rhun
Croez-Coat
LAÏTA
Pont-en-Dlaoul
Lescaduret
Kerulo
Kervinio
Dolmen
Bellamer
Bois de Sᵗ Maurice
Sᵗ Michel
Poul-er-Zant
la Villeneuve-Piriou
Zone Industr. des Cinq Chemins
Sᵗ Maurice
Keroual-Bénoual
Kerdudo Ch.ᵃᵘ
D 306
Abbaye et Ch.ᵃᵘ de Sᵗ Maurice (Ruines)
Kerlann
Kergam
Brangoulo
Trovern
Kerbastic Ch.ᵃᵘ
Coat-er-Malo
D 224
Kervardel
Poul-Brich
Kernaud
Parc Bonol
les Cinq Chemins
Kergastel
le Clec'h
Kerblesten
Pont de Sᵗ Maurice
Parc de Keruel
Kergoledec
Bilérit
GUIDEL
St Germain
Centre Équestre
D 162
Kerrin
Lann-er-Vilin
Kerlého
Poney Club
Mélézadan
Beg-Nénez
Kerroc'h
le Goulet
Stanco
Prat-Foën
Brunénan
Kernante

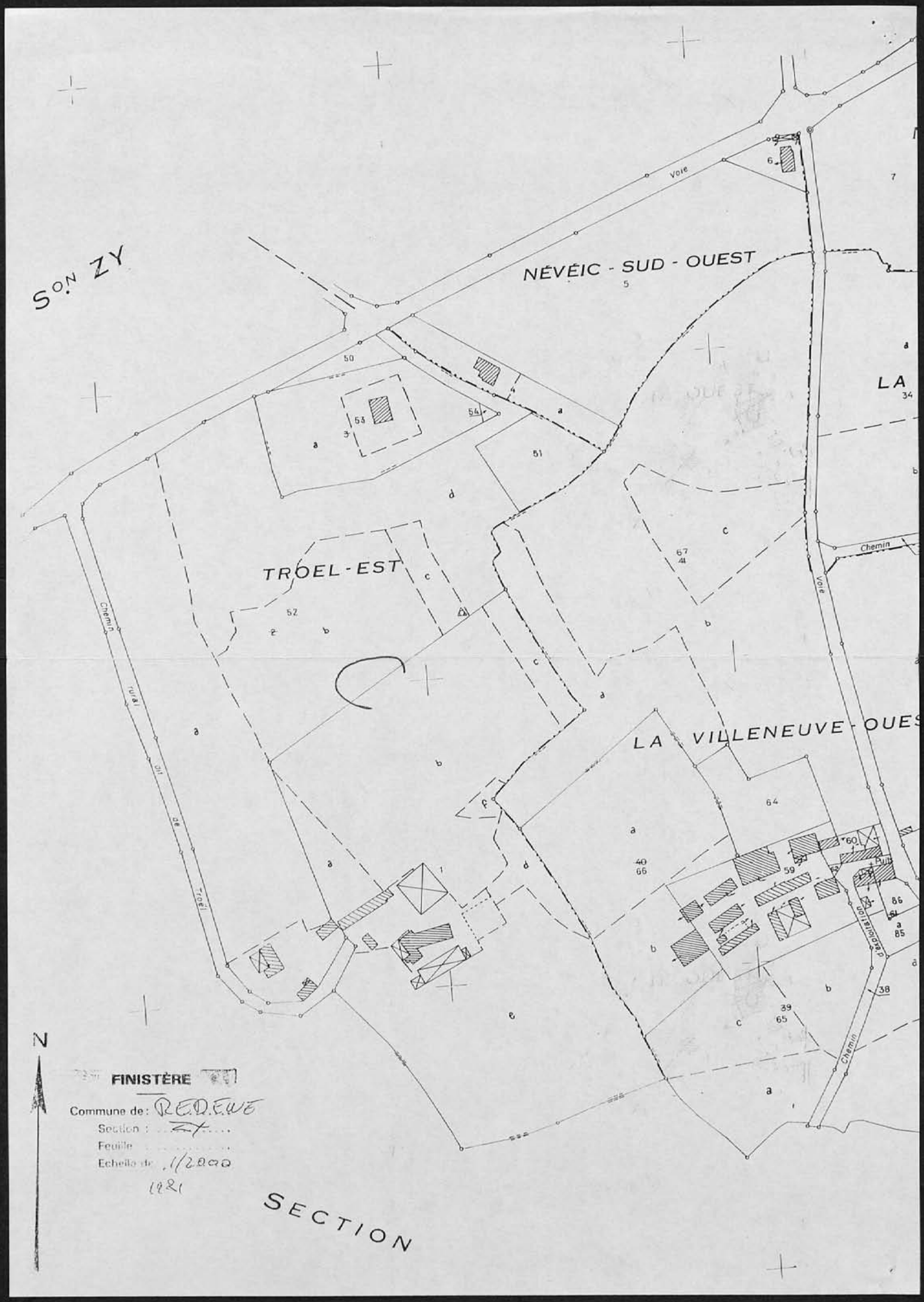
SON ZY
NÉVÉIC - SUD - OUEST
TROEL - EST
LA VILLENEUVE - OUES
LA
Voie
Chemin
Chemin rural du de Troël
Chemin d'exploitation
Puits
N
FINISTÈRE
Commune de : REDENE
Section : ZY
Feuille
Echelle de 1/2000
1921
SECTION

Annexe I.1

Déclaration de découverte archéologique

A retourner au Service Régional de l'Archéologie de Bretagne
6, rue du Chapître, 35044 Rennes Cedex.

Première mention = ☒ Données complémentaires = ☐ Année première mention = ☐☐☐☐

Année = 1997 Nature de l'opération = PROSPECTION-INVENTAIRE

Responsable = BERTRAND Organisme = AUTR

Département : FINISTERE Commune : RIEC SUR BELON

Lieu-dit (du Cadastre) :

Lieu-dit (de l'I.G.N.) : SAINT JEAN

Nom du site :

Cadastre (Année de dernière mise à jour) : 1981 Section(s) et parcelle(s) : ZM 15 (⊗ du plan)

Observations :

Propriété : Etat : ☐ Collectivité : ☐ Privé : ☒ Propriétaire : GUISQUET Joseph

Carte I.G.N.

Numéro	Nom	Année d'édition
620 ET	QUIMPERLE	1983

Coordonnées Lambert Zone : II

Centre site : X = 154.900

Y = 2336.550

Rayon du site (mètres) : ☐☐☐☐ m

Contours

Xa			Ya		
Xb			Yb		
Xc			Yc		
Xd			Yd		
Xe			Ye		

Circonstances de la découverte : TRAVAUX AGRICOLES

Techniques de repérage :

Informateur : Mr GUISQUET, propriétaire de la parcelle

Description des vestiges : Grands fragments en connexion de :
2 AMPHORES Dressel 1 A

Etat de conservation : Amphore A = Restituée sur 60% de sa hauteur
Amphore B = Restituée sur toute sa hauteur

Eléments de datation Morphologie de la forme, de la lèvre, des anses, etc...

Chronologie proposée : 120 à 80 avant J.C

Mobilier Oui ☒ Non ☐ Lieu de conservation : Mr GUISQUET St Jean RIEC SUR BELON

Documentation :

Bibliographie :

CADRE RESERVE CELLULE CARTE ARCHEOLOGIQUE

N° de site attribué 29 2316 0018 Code AP / AH ☐☐☐

N° d'enregistrement DRACAR 198616 Modification ☐

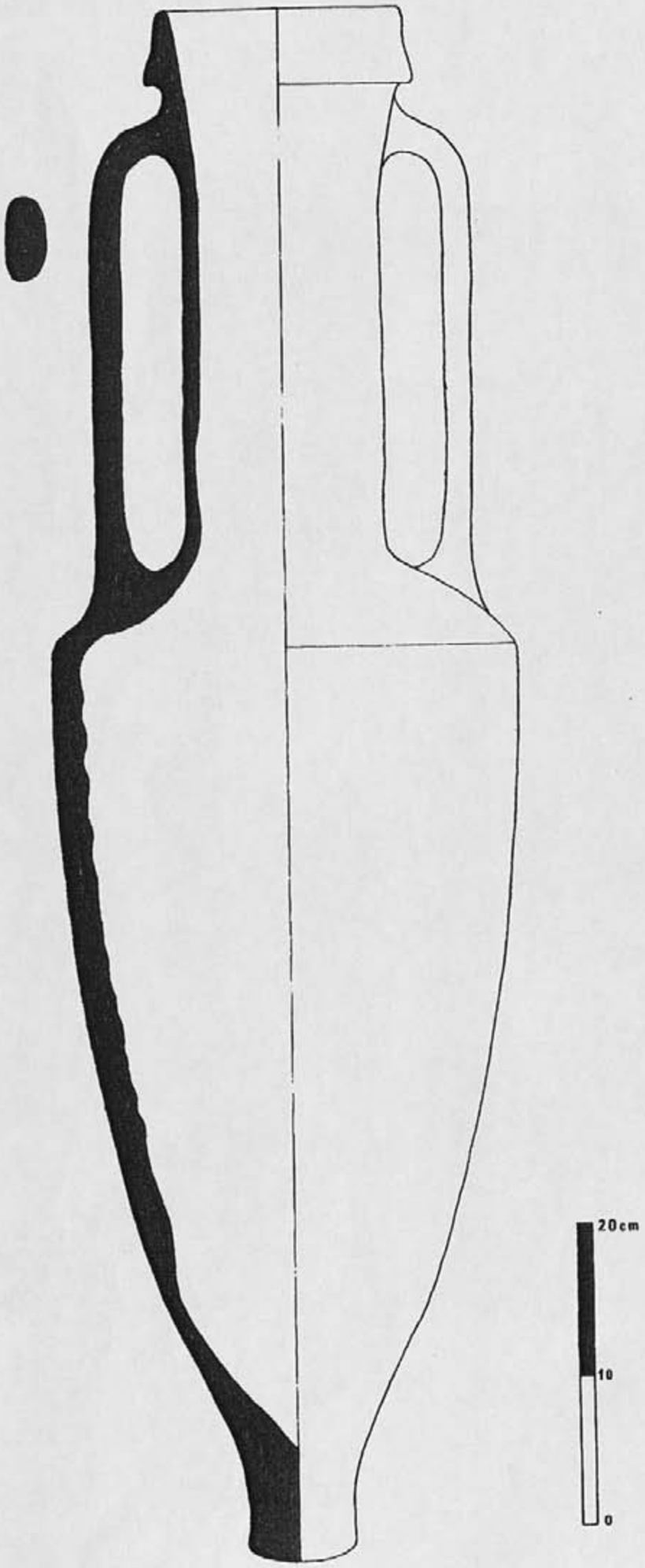
20cm
10
0

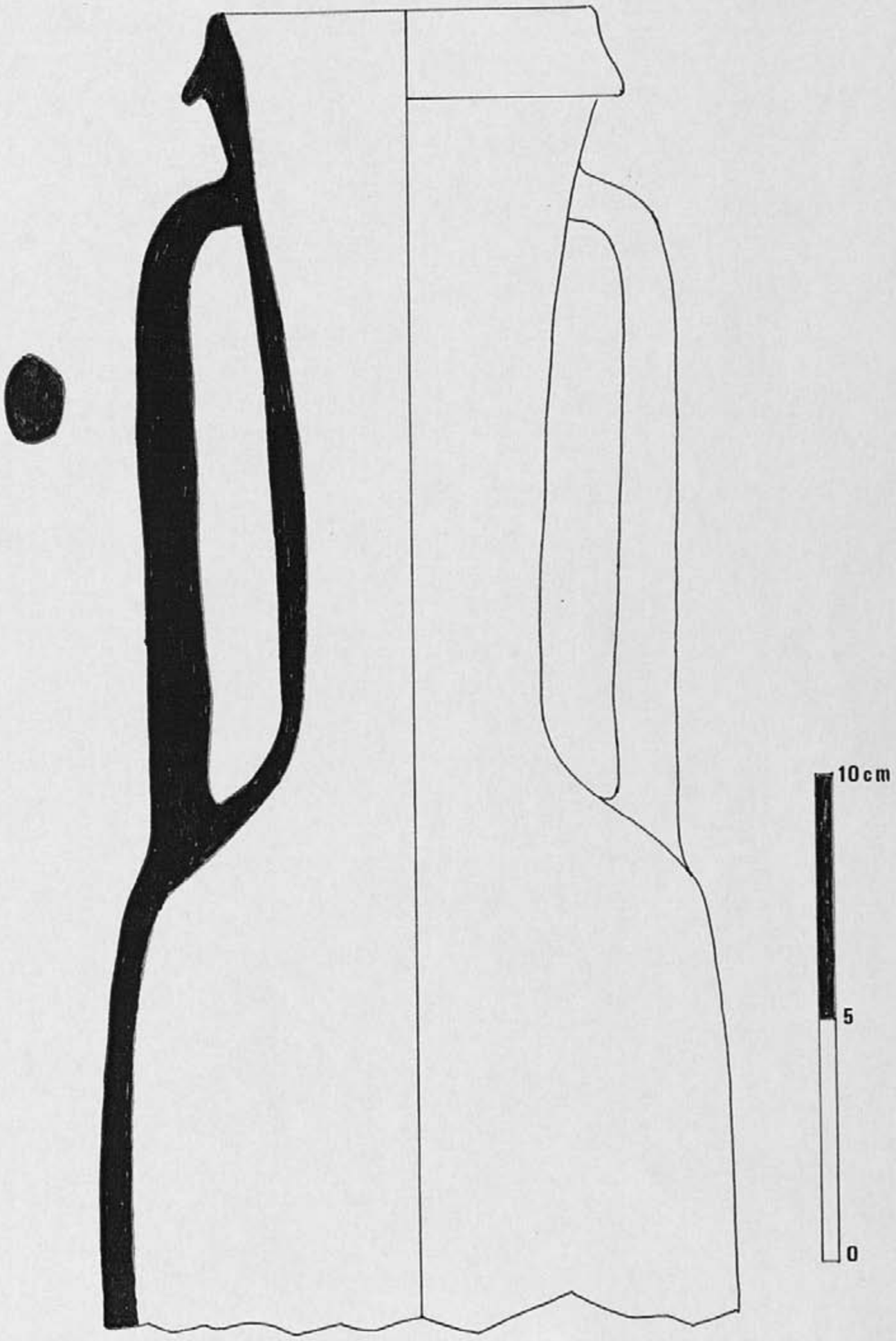
10 cm
5
0

Cosquériou-St-Cado
Kernabat
Landouarnabat
la Garenne
Dourarnabat
Roz Kerlon
Loj ar Barrez
Ty Penfrat
Kerfart
Penfrat
Trévoux
Pont-Trévoux
Kercorentin
Rozeign
Kerjean
Pennlenn
Kerbélec
la Croix Verte
Kerrioual
Kerlionit
Ty-Kergaor
Kergaor
Kermaout-St-Jean
Bodélio
Kernivinen
Kerloury St-Jean
Lait
Kergerze
le Moulin Neuf St-Cado
Quilvidic
Keransquer
Beg-ar-Roz
Loj Butun
Kermellac-Bihan
Kerbarzou
Rouas
Kerancornec
Kervaziou
la Villeneuve
Penteuniou
Port Guen
Silos
Quillihermen
la Petit Moulin
Purit
Kergroaz
Keraudren
Chap. rnée
St-Caradec
Kerandiu
Kergall
Kercouant
le Guidic
Kerbélec
Kerancalloc'h
Keranguernec
Buzuez
le Bourgneuf
St-Jean
Beg Roz
Kerancalloc'h
Mlin de St-Jean
la Madeleine
Pont-Mellac
Kerloc
Keringant
Mellac
Gymn.
Roz Beg
Kerbanalou
Cleubeuz
Leur-Vihan
le Rest
Kercapitaine
Moulin-Blanc
Kervadou
Kerbleuc
Contrat
Bel-Air
Kerlouant
Ty-Bodel
Ty-Bonal
Bodel
Le Cosquer
Gohern
Kernaour
la Croix
Kerguénic
Kerdouric
Kergroaz
Lesforn
Lothy
Kernestour
Kermabon
la Pépinière
Cité de Ty-Lann
Château de Kernot
Moulin de Kernot
la Boulaie
Bolligourgan
Pennalé
Kerouarc'h
Kerflec'h
le Moulin de la Boulaie
Kerbraz
Kerleign-Vraz
Vihan
Kervail
Kerbertrand
Kergoaler
la Villeneuve
QUIMPERLÉ
Kerfeles
Kertanguy
Moulin de Pont
Kerviguennou
Kerfeles-Vihan
Kermagoret
Stang-Vihan-an-Traon
Penn Lann
Stang-Vell
Kergallou
Kernévénas
Roz-Glaz
Zabrenn
Bot-Lann
Papeterie de Meudon
Maison Rouge
Kemeuzec
Keranmoulin
Kernours
Kerfontaine
Kerglanchard
Kerisole
Kerhor
Loj Berthet
N 165
D 765
D 123

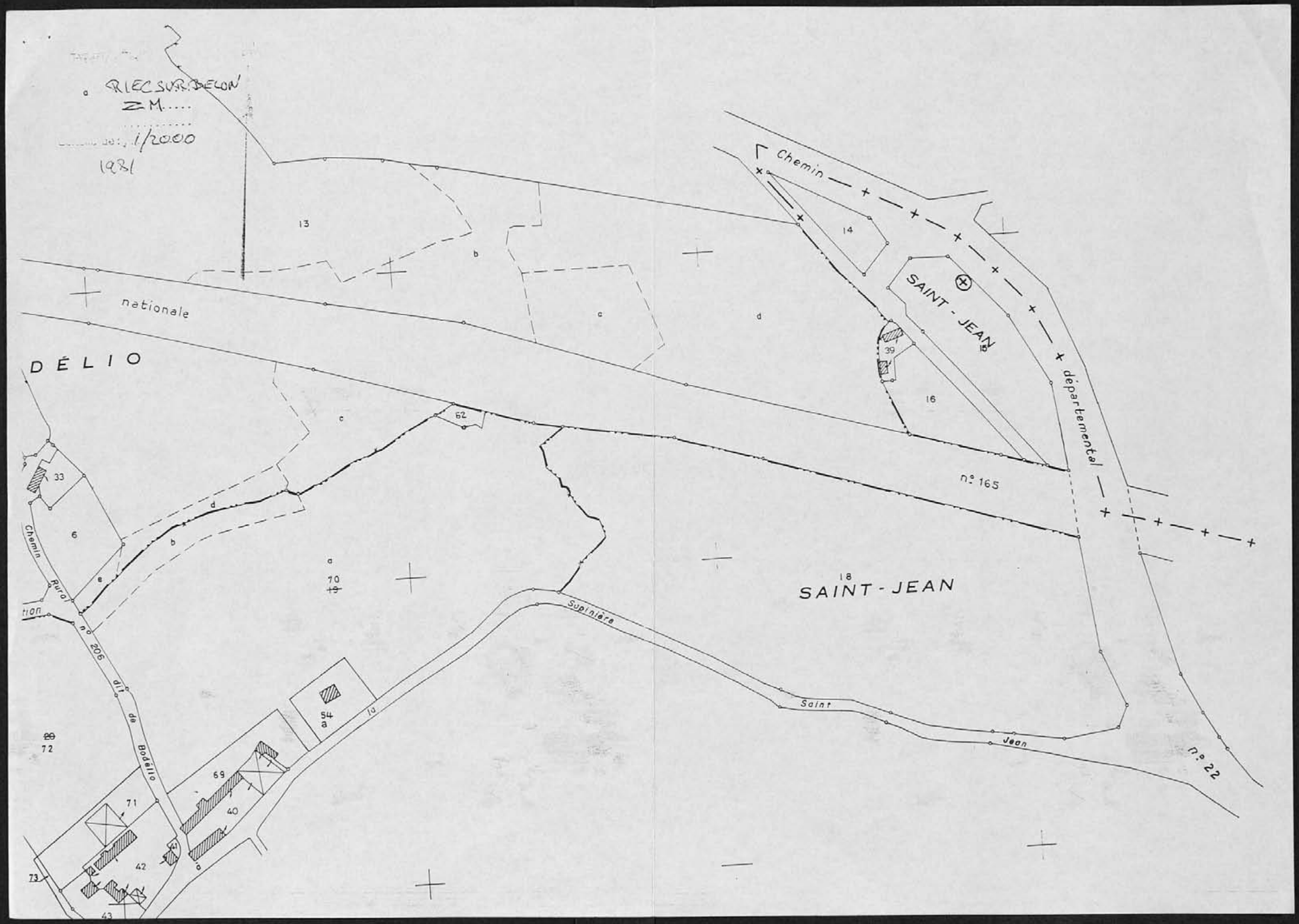
RIEC SUR BELON
ZM
1/2000
1981
Chemin
SAINT - JEAN
départemental
n° 165
nationale
DÉLIO
Chemin Rural n° 206 dit de Bodélio
Supinière
Saint Jean
SAINT - JEAN
n° 22

Annexe I.1

Déclaration de découverte archéologique

A retourner au Service Régional de l'Archéologie de Bretagne
6, rue du Chapitre, 35044 Rennes Cedex

Première mention = [X] Données complémentaires = [ ] Année première mention = [ ]

Année = 1997 Nature de l'opération = PROSPECTION-INVENTAIRE

Responsable = BERTRAND Organisme = AUTR

Département : FINISTERE Commune : RIEC SUR BELON

Lieu-dit (du Cadastre) : KERBOËN

Lieu-dit (de l'I.G.N.) : KERVÉGANT

Nom du site :

Cadastre (Année de dernière mise à jour) : 1981 Section(s) et parcelle(s) : YE, 11

Observations :

Propriété : Etat : [ ] Collectivité : [ ] Privé : [ ] Propriétaire :

Carte I.G.N.

Numéro	Nom	Année d'édition
620 ET	QUIMPERLÉ	1993

Coordonnées Lambert Zone : III

Centre site : X = 151 . 350

Y = 2332 . 050

Rayon du site (mètres) : 45 m

Contours

Xa						Ya					
Xb						Yb					
Xc						Yc					
Xd						Yd					
Xe						Ye					

Circonstances de la découverte : ANOMALIES PHYTOLOGIQUES

Techniques de repérage : PROSPECTION AERIENNE

Informateur : SAHRL

Description des vestiges : Portion d'ENCLOS parcellaire

Etat de conservation : Dans un champ

Eléments de datation

Chronologie proposée : PROTOHISTOIRE

Mobilier Oui [ ] Non [X] Lieu de conservation :

Documentation :

Bibliographie :

CADRE RESERVE CELLULE CARTE ARCHEOLOGIQUE

N° de site attribué 21 236 0117 Code AP / AH

N° d'enregistrement DRACAR 128615 Modification [ ]

RIEC-SUR-BELON (FINISTERE)

KERUEGANT

Riec-
sur-Belon
Kerscarine
le Budou
Kerguichen
Pont Guichen
Kermarc'h-Vihan
Keraval
Kerdrichen
Langaer
Croix du Moulin Penanrun
Penanrun
Rumérien
Loctudy
Croaz-Hent Loctudy
Kernaviner
le Rest
Kerdavid
Pors-an-Escop
Coat-Lesc
Kerspern
St-Fiacre
Goarem Vraz
les Kaolins
Coat-Dudal
Kermorn
Fontaine des Chats
Kerandréo
Kermoën
Kergrip
Kerfary
Penanprat
Kersauz
Kereonec
Quillouarec
Kerco
Penfrat
Kercadoret
Keraël
Kerbloch
le Chapeau Breton (Monolithe)
Kervideo
Creharo
Beg-Penlan
Pont-Scluch
Stang-Dillad
Etang des Kaolins
Kerbris
Kerim
Louanic
Kergoat
Monolithe
Beg-Kerlisquidic
Penlan
Pont-Bellec
Fontaine Glaoudan
Kerlisquidic
la Gare
Kerrohan
Kerberthou
Kerriou
Bréharn
Kergoalabré
Kerboutic
Penfeunteun
Kerlin
Gorre-Lanneguy
Kerguenec
Kerfom
Kerléon
Croaz-Hent-Kerleon
Quilibert
Kervigër
Bel-Air
Pont-Lenn
Pen-Mor
Villeneuve
Lanmeur
Stang-Vran
Kergonfort
Kerdual
le Mn du Hélou
Kerboën
Poulfanc
Kervégant
Kergroëz
Kerchopine
Kergroaz
Bouëres
Allée couverte
St-Julien
Kerhalon
Kerneven
Kergall
Kerispérc'h
St-Carrec
Kerristinec
Kervao
Kertallic
Kerdru
Kerlaic
Keriquel
la Porte Neuve
Pont Caillot
Belon
Lanneguy
Keranguy
Kerlasset
Gorréquer
Kerbernard
Trémeillour
l'Isle
Parcs à huîtres
Kervignès
Rivière
ZONE NATURELLE
Fontaine de Ste Thumette
Kersauz
Lann-Kersauz
Ch de Belon
Allée Couverte
Questelan
Kergoulouët
Kerambellec
Kerascoët
Kermeur
Port-Manec'h
Kervigh
Lann Kergoulouet

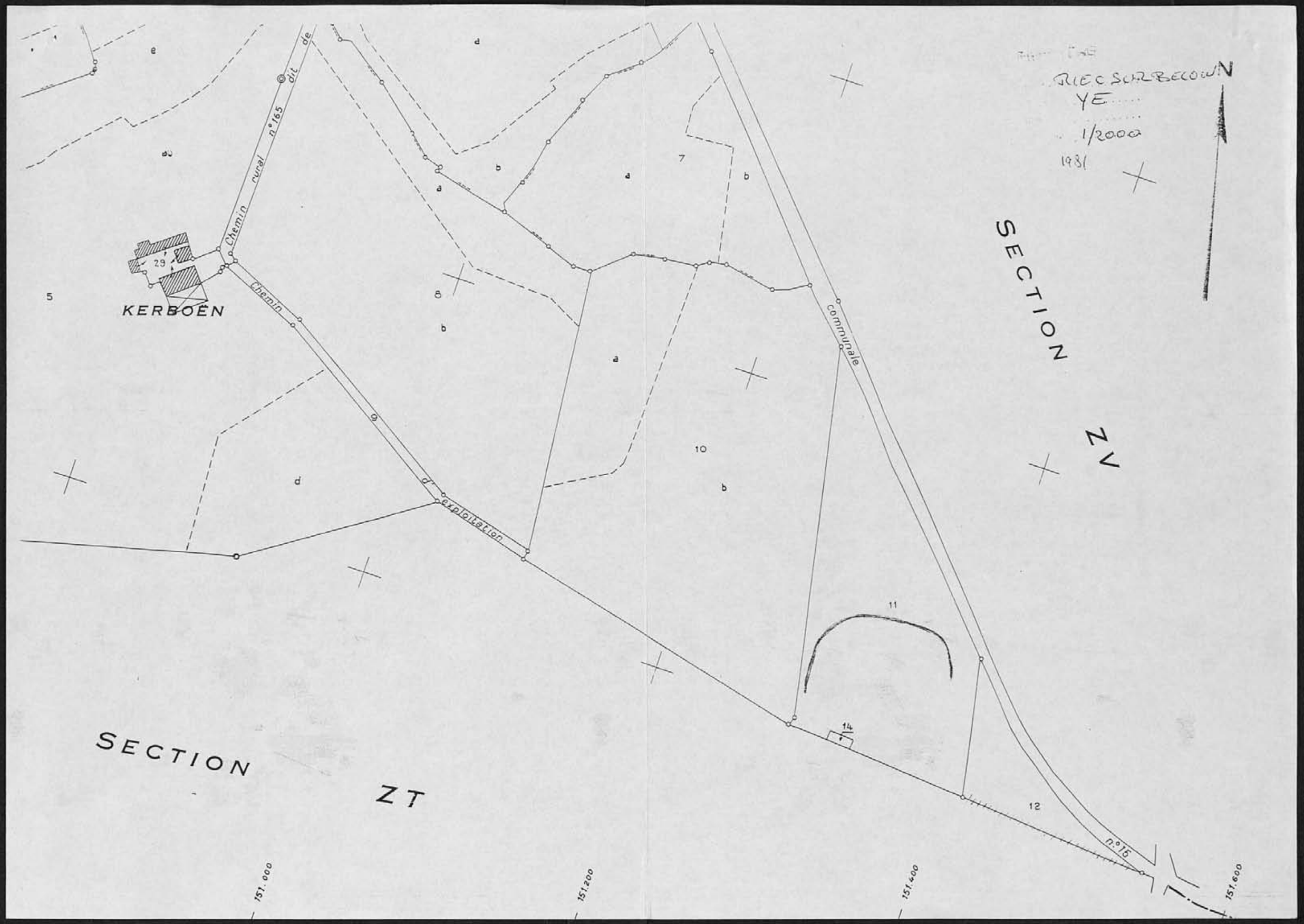
RIEC SUR BELON
YE
1/2000
1981
N
SECTION
ZV
KERBOEN
29
Chemin rural n°165 dit de
Chemin d'exploitation
communale
n°16
SECTION
ZT
151.000
151.200
151.400
151.600

Déclaration de découverte archéologique

Annexe I.1

A retourner au Service Régional de l'Archéologie de Bretagne
6, rue du Chapitre, 35044 Rennes Cedex

Première mention = [X] Données complémentaires = [ ] Année première mention = [ ]

Année = 1997 Nature de l'opération = Prospection inventaire

Responsable = BERTRAND Organisme = AUTR

Département : FINISTERE Commune = TREMEVEN

Lieu-dit (du Cadastre) : Loc Yvi

Lieu-dit (de l'I.G.N.) : Loc Yvi

Nom du site : "

Cadastre (Année de dernière mise à jour) : 1981 Section(s) et parcelle(s) : C 2 - 739

Observations :

Carte I.G.N.

Numéro	Nom	Année d'édition
719 o	le FAOUET	1993

Coordonnées Lambert Zone : [ ]

Centre site : X = 162 . 20

Y = 2337 . 50

Rayon du site (mètres) : [ ] m

Contours

Xa			Ya		
Xb			Yb		
Xc			Yc		
Xd			Yd		
Xe			Ye		

Circonstances de la découverte : Prospection inventaire

Techniques de repérage :

Informateur : D. DELALOY

Description des vestiges : Stèle

Etat de conservation :

Eléments de datation :

Chronologie proposée :

Mobilier Oui [ ] Non [ ] Lieu de conservation : Fontaine de St Dibouan

Documentation : Lire J. Bellancourt - "Préhistoire en Pays de Quimperlé"

Bibliographie :

CADRE RESERVE CELLULE CARTE ARCHEOLOGIQUE

N° de site attribué 29 297 011 Code AP / AH [ ]

N° d'enregistrement DRACAR 128512 Modification [ ]

Kervagat
Botlan
Kerfutune
Kerdudou
Panquer
Roscanou
Pen-Parcou
le Villeneuve-Troadec
Pouldu
Keranmoulin
Carros-Penndu
Brie
ar-Prat
Moulin Stang
Zeolen-Goz
Cosquer-Ste-Gertrude
le Guelvez
Kermilgam
Poste Gaz
Praténou
Pépinière
Bélénou
Kerguen
Kerdudan
Kerdonic
Ste-Gertrude
Chap.
Judicarré
Bélénou-Bihan
Kergaéric
Kervazou
Rosmaguer
Kerrant
Keraufret
Coltas
Kergarrec
Kerouart
D 790
D 49
RN
Kernon
Carlay
Kerlavarec
Prétanou-Bihan
Lann Vraz
Kerdudal
Ménez-Lann
Kermouarn
Kergroëz
la Villeneuve
Controal
Prétanou
Rospiriou
Stang Lamarre
le Rest
Kerbleuc
Kerret
Moulin d'Argent
Lamarre
Keranguen
Rozéven
Kervéadou
Lande des Châtaigniers
Roscado
Goelennec
Bel-Air
Kerlou
Kerhoat
Moulin du Fouillé
Tréméven
2.1
la Garenne
Kerlescouarn-Bihan
Beg-ar-Lann
le Stang
Kerlescouarn-Braz
St-Adrien
Fontaine de St-Diboan
Keriquel
Beg-ar-Roz
Loc-Ivy
Croix de Loc-Ivy
Kerfourcher
Moulin de Kerguelf
GR 34
Ruerno
Penmic
Kerguesténen
Papeterie de Mauduit
Kerhilliguel
Bellevue
Kermec
Méné Béré
Beg ar
Trébic
Kerisolé
Usine Electrique de la Mothe
Rosgrand Manoir
Kerguelfi
Guéros
Keravel
D 22
Vers Quimperlé
ardeau
D 785
D 790
Vers Quimperlé
MPERLÉ
6,50 gr Ouest du Méridien de Paris
3°30'

0720 ouest

TREMEVEN - lieu-dit Loc Yvi

LA STÈLE DE LA FONTAINE DE LOC-IVY (A)

A 250 mètres, après la chapelle Saint-Diboan, se trouve sur la gauche de la route, dans un bas-fond, une délicieuse fontaine à fronton qui porte la date de 1715.

L'eau s'en échappe vers un hideux lavoir encore utilisé, dont le fond et les murets ont été cimentés. Du côté de la fontaine, une stèle de granite clair se trouve prisonnière du matériau vulgaire.

Seule, sa partie supérieure, entaillée à son sommet d'une large excavation, est visible, le reste s'enfonce dans le ciment ou les cailloutis.

Son diamètre apparent est de 45 centimètres et sa hauteur mesurable de 45 centimètres également. Il serait souhaitable que ce modeste, mais important témoignage soit extrait d'un environnement qui le déshonore. Il pourrait trouver place ou sur le site ou sur le proche placître ou, pour plus de sécurité, près de la mairie de Tréméven.

La Garenne
Loc_Yvi
La Villeneuve
Fontaine
Chapelle
Loc-Yvi
FINISTÈRE
Commune de : TREMEVEN
Section : C
Feuille : 2
Echelle de : 1/2500
1981
N
N° 780

TREMEVEN

Loc-Yvi

Déclaration de découverte archéologique

Annexe I.

A retourner au Service Régional de l'Archéologie de Bretagne
6, rue du Chapitre, 35044 Rennes Cedex.

Première mention = ☒ Données complémentaires = ☐ Année première mention = ☐☐☐☐

Année = 1997 Nature de l'opération = Prospection inventaire

Responsable = BERTRAND Organisme = AUTR

Département : FINISTERE Commune = TREMEVEN

Lieu-dit (du Cadastre) : LOC - YVI

Lieu-dit (de l'I.G.N.) : "

Nom du site : "

Cadastre (Année de dernière mise à jour) : 1981 Section(s) et parcelle(s) : C 2

Observations : lieu origine → 274 (meule) 1461 Z (lieu Conservation) 1465 (hache)

Carte I.G.N.

Numéro	Nom	Année d'édition
719 Ouest	le FAOUET	1993

Coordonnées Lambert Zone : ☐

Centre site : X = 161 . 90

Y = 2337 . 40

Rayon du site (mètres) : m

Contours

Xa Xb Xc Xd Xe Ya Yb Yc Yd Ye

Circonstances de la découverte : Prospection - inventaire

Techniques de repérage :

Informateur : D. DELALOY

Description des vestiges : 1 meule + 1 hache + 2 pierres polies

Etat de conservation :

Eléments de datation :

Chronologie proposée :

Mobilier Oui ☐ Non ☐ Lieu de conservation : Propriété Privée J. Cadic.

Documentation :

Bibliographie :

CADRE RESERVE CELLULE CARTE ARCHEOLOGIQUE

N° de site attribué 29 297 0017 Code AP / AH

29 297 013

N° d'enregistrement DRACAR 128531 Modification ☐

Boudiguen
Kervagat
Botlan
Kerlutune
Kerdudou
Penquer
Roscañou
Pen-Parcou
la Villeneuve-Troadec
Pouldu
Keranmoulin
Carros-Penndu
en-ar-Prat
Zéolen-Goz
Moulin Stangou
le Guelvez
Kermilgam
Poste Gaz
Cosquer-Ste-Gertrude
Bélénou
Kerguen
Praténou
Pépinière
Kerdudan
Ste-Gertrude
Judicamé
Bélénou-Bihan
Kervazou
Kergaëric
Rosmaguer
Kerrant
Kerauffret
Ile-Goulay
Coltas
Kergarrec
Kerouart
Kerlavarec
Kernon
Carlay
Prétanou-Bihan
Lann Vraz
Kerdudal
Ménez-Lann
Kernouam
Controal
Kergroëz
Prétanou
Stang Lamarre
la Villeneuve
Rospiriou
le Rest
Kerret
Kerbleuc
Moulin d'Argent
Lamarre
Keranguen
Rozéven
Kervéadou
Lande des Châtaigniers
Rozéven
Roscado
Guélennec
Bel-Air
Kerlou
Kerhoat
Moulin du Fourden
Tréméven
2.1
la Garenne
Kerlescouam-Bihan
Beg-ar-Lann
le Stang
Kerlescouam-Braz
Fontaine de St-Diboan
St-Adrien
Beg-ar-Roz
Loc-Ivy
Kériquel
Croix de Loc-Ivy
Kerfourcher
Moulin de Kerguelff
GR 34
Ruerno
Papeterie de Maudu
Kerguesténen
Kerhilliguet
Pempic
Méné Béré
Bellevue
Kermec
Trébic
Kergueffr
Guéros
Kerisole
Kéravel
GR 34
Usine Electrique de la Mothe
Rosgrand Manoir
D 790
D 22
Vers Quimperlé
D 765
6,50 gr Ouest du Méridien de Paris
MPERLÉ
3°30'

0720 ouest

n° 1 - Dimensions 8,8cm x 5cm
x - 161,70 épaisseur 2,5cm
y - 2337,25

Dimensions 9 x 5cm (lieu origine non déterminé) Dimensions Ø 5,5/6cm
épaisseur 4,5cm épaisseur 3,5cm

TREMEVEN - lieu-dit Loc Yvi

N° 2

TREMEVEN - lieu-dit Loc Yvi

X - 162,32
Y - 2337,35

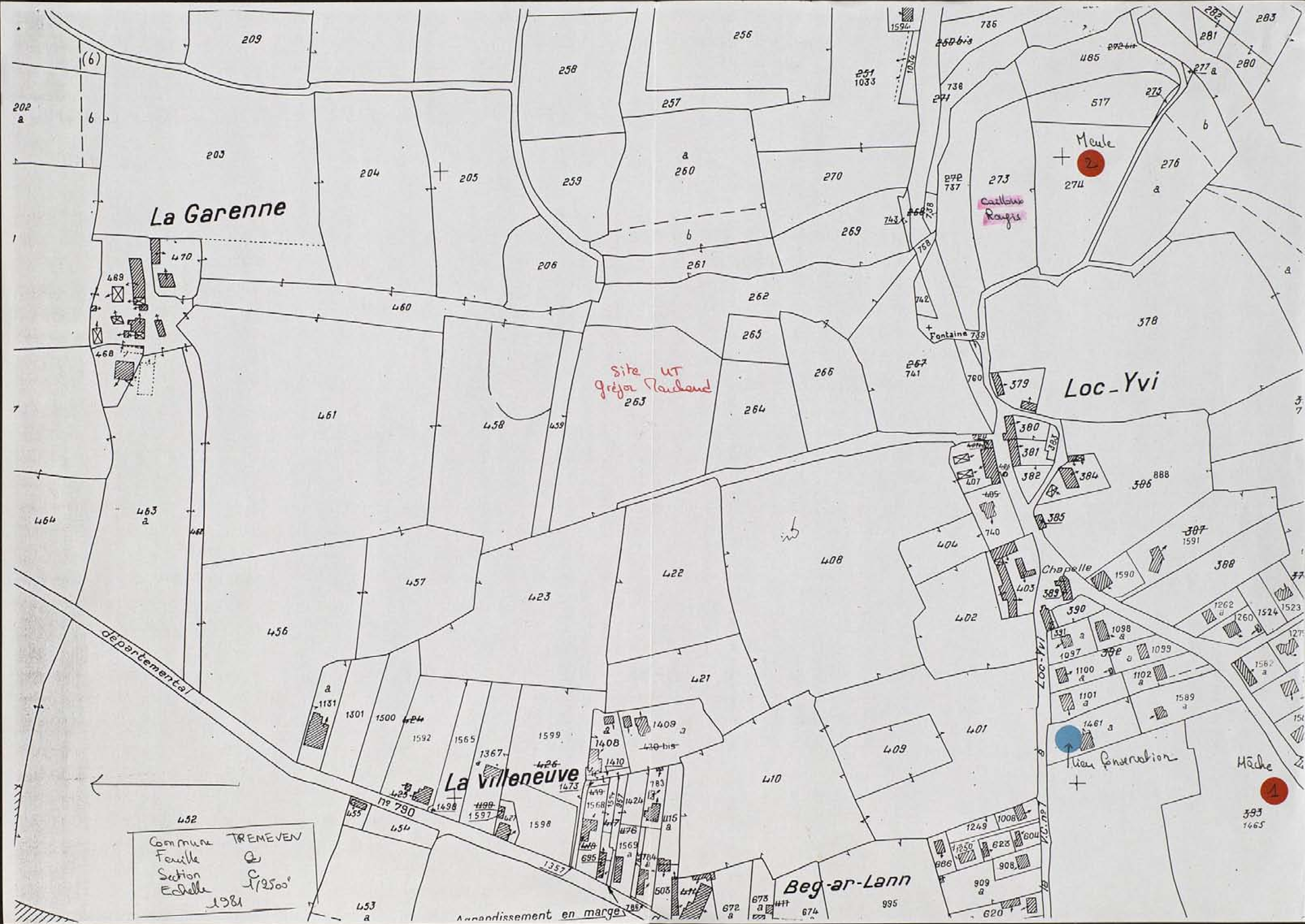
La Garenne
Loc_Yvi
La Villeneuve
Beg-ar-Lann
Fontaine
Chapelle
Loc-Yvi
V.C. n° 8
n° 790
departemental
Site UT
gréjor Touchard
Cailloux Rougis
Meule
Mâche
Lieu conservation
Agrandissement en marge
Commune TREMEVEN
Feuille 2
Section C
Echelle 1/2500°
1981

TREMEVEN

loc- Yvi

Déclaration de découverte archéologique

Annexe I.1

A retourner au Service Régional de l'Archéologie de Bretagne
6, rue du Chapitre, 35044 Rennes Cedex.

Première mention = [ ] Données complémentaires = [X] Année première mention = 1995

Année = 1997 Nature de l'opération = Prospection - inventaire

Responsable = BERTRAND Organisme = AUTR

Département : FINISTERE Commune = TREMEVEN

Lieu-dit (du Cadastre) : La Garenne

Lieu-dit (de l'I.G.N.) : La Garenne

Nom du site :

Cadastre (Année de dernière mise à jour) : 1981 Section(s) et parcelle(s) : C 2 - 469 - 204 - 458 - 457 - 451 - 410 - 378 - 276 a - 485 (410 - lieu de conservation)

Observations :

Carte I.G.N.

Numéro	Nom	Année d'édition
7/9 Ouest	Le Faouet	1993

Coordonnées Lambert Zone : II

Centre site : X = 162.30

Y = 2338.19

Rayon du site (mètres) : 40 m

Contours

Xa Xb Xc Xd Xe Ya Yb Yc Yd Ye

Circonstances de la découverte : Prospection inventaire

Techniques de repérage :

Informateur : D. DELALOY

Description des vestiges : hache - meule - stèle - outillage lithique (les numéros des parcelles renvoient aux numéros portés sur le plan cadastral)

Etat de conservation :

Eléments de datation :

Chronologie proposée :

Mobilier Oui [ ] Non [ ] Lieu de conservation : Propriété privée J. le Viol (locataire) J. Rodallec (Propriétaire)

Documentation :

Bibliographie :

Cadre réservé cellule carte archéologique

N° de site attribué 29 297 010 Code AP / AH

N° d'enregistrement DRACAR 128511 Modification [ ]

Boudiguen
Kervagat
Botlan
Kerlutune
Kerdudou
Penquer
Roscanou
Pen-Parcou
le Villeneuve-Troadec
Pouldu
Carros-Penndu
Keranmoulin
Moulin Stanger
Zéolen-Goz
le Guelvez
Kermilgam
Poste Gaz
Cosquer-Ste-Gertrude
Praténou
Bélénou
Kerguen
Kerdudan
Ste-Gertrude
Judicarré
Bélénou-Bihan
Kergaénic
Kervazou
Rosmaguer
Kerrant
Kerauffret
Coltas
Kergarrec
Kerquart
Kerlavarec
Kernon
Carlay
Prétanou-Bihan
Lann Vraz
Kerdudal
Ménez-Lann
Kernouam
la Villeneuve
Controal
Prétanou
Kergroez
Stang Lamarre
Rospiriou
le Rest
Kerbleuc
Moulin d'Argent
Lamarre
Keranguen
Rozéven
Kervéadou
Lande des Châtaigniers
Roscado
Gdelonnec
Bel-Air
Kerlou
Kerhoat
Tréméven
la Garenne
Kerlescouarn-Bihan
Beg-ar-Lann
le Stang
Fontaine de St-Diboan
Keriquel
St-Adrien
Beg-ar-Roz
Loc-Ivy
Croix de Loc-Ivy
Kerfourcher
Moulin de Kerguelff
GR 34
Ruerno
Papeterie de Mauduit
Kerguestenen
Kerhiliguet
Pempic
Bellevue
Kermec
Méné Béré
Trébic
Kerguelff
Guéros
Kerisole
Kerjavel
Usine Electrique de la Mothe
Rosgrand Manoir
D 790
D 785
Vers Quimperlé
D 22
MPERLÉ
6,50 gr Ouest du Méridien de Paris
161
162
163
164
459
460
461
462
463
3°30'

0720 ouest

TREMEVEN - lieu-dit La Garenne

n° 1 - Dimensions - 42 x 28 cm - Epaisseur 10 cm

TREMEVEN - lieu-dit La Garenne

X - 161,82
Y - 2337,60

n° 2 - origine non déterminée - lieu-dit La Garenne

n° 3 - X - 162,35
Y - 2338

TREMEVEN - lieu-dit La Garenne

n°4 - 12,5 longueur 2,8 Epaisseur d'1 côté
x - 162,40 4,3 largeur 1,5 " de l'autre côté
Y - 2337,35

n° 5 18 cm longueur 3,7 cm Epaisseur
x - 162,15 6,8 cm largeur
Y - 2337,30

TREMEVEN - lieu-dit La Garenne

n° 6 - 6,5 x 6,8 cm
2,2 épaisseur
X - 162,35
Y - 2337,30

7 x 4,8 cm
1,5 cm épaisseur
X - 162,20
Y - 2337,90

n° 7 longueur 8 cm épaisseur 1,8 cm
X - 162,05 longueur 4,5 cm
Y - 2337,95

TREMEVEN - lieu-dit La Garenne

n° 8 - Trouvés aux alentours de la Garenne

n° 9 - longueur 10,2 cm Epaisseur 1,7 cm
X - 162,28 Largeur 4,7 cm
Y - 2338

TREMEVEN - lieu-dit La Garenne

La Garenne
Lieu conservation mobilier
Stèle
Loc_Yvi
La Villeneuve
Beg-ar-Lann
Chapelle
Fontaine
départemental
Silex
Silex
Silex
Scories
Agrandissement en marge
Commune - TREMEVEN
Section - C
Feuille - 2
Echelle - 1/2500e
1981

TREMEVEN

La Garenne

Déclaration de découverte archéologique

Annexe I.1.

A retourner au Service Régional de l'Archéologie de Bretagne
6, rue du Chapitre, 35044 Rennes Cedex.

Première mention = [X] Données complémentaires = [ ] Année première mention = [ ]

Année = 1997 Nature de l'opération = Prospection inventaire

Responsable = BERTRAND Organisme = AUTR

Département : Finistère Commune = TREMEVEN

Lieu-dit (du Cadastre) : Lox - Yvi

Lieu-dit (de l'I.G.N.) : Lox - Yvi

Nom du site : -

Cadastre (Année de dernière mise à jour) : 1981 Section(s) et parcelle(s) : C 2 - 389

Observations :

Carte I.G.N.

Numéro	Nom	Année d'édition
719 ouest	le FAOUET	1993

Coordonnées Lambert Zone : [ ]

Centre site : X = 161 . 98

Y = 2337 . 40

Rayon du site (mètres) : m

Contours

Xa			Ya				
Xb			Yb				
Xc			Yc				
Xd			Yd				
Xe			Ye				

Circonstances de la découverte :

Techniques de repérage :

Informateur : D. DELALOY

Description des vestiges : Stèle

Etat de conservation :

Eléments de datation :

Chronologie proposée :

Mobilier Oui [ ] Non [ ] Lieu de conservation : Chapelle Saint Dibran

Documentation : Lire J. Bellancour "Préhistoire en Pays de Quimperlé"

Bibliographie :

CADRE RESERVE CELLULE CARTE ARCHEOLOGIQUE

N° de site attribué 29 297 01 14 Code AP / AH [ ]

N° d'enregistrement DRACAR 128155 Modification [ ]

Boudiguen
Kervagat
Botlan
Kerfutune
Pouldu
Kerdudou
Penquer
Roscanou
Pen-Parcou
la Villeneuve-Troadec
Carros-Penndu
Keranmoulin
Zeolen-Goz
Moulin Stangou
le Guelvez
Kermegam
Poste Gaz
Cosquer-Ste-Gertrude
Pratenou
Pépinière
Bélénou
Kerguen
Kerdudan
Kerdonic
Ste-Gertrude
Judicarré
Bélénou-Bihan
Kervazio
Rosmaguer
Kergadic
Ile-Gourlay
Kerrant
Keraudfret
Coltas
Kergarrec
Kerouart
Kerlavarec
Kernon
Carlay
Prétanou-Bihan
Lann Vraz
Ménez-Lann
Kernouarn
Kerdudal
Kergroez
la Villeneuve
Controal
Prétanou
Stang Lamarre
Rospiriou
le Rest
Kerret
Kerbleuc
Lamarre
Moulin d'Argent
Keranguen
Rozéven
Kervéadou
Lande des Châtaigniers
Roscado
Gollennec
Bel-Air
Kerlou
Kerhoat
Tréméven
la Garenne
Kerlescouarn-Bihan
Beg-ar-Lann
le Stang
Kerlescouarn-Braz
St-Adrien
Fontaine de St-Diboan
Loc-Ivy
Beg-ar-Roz
Keriquel
Croix de Loc-Ivy
Kerfourcher
Moulin de Kerguellec
GR 34
Ruerno
Papeterie de Mauduit
Kerguestenen
Kerhilliguet
Pempic
Méné Béré
Bellevue
Kermec
Trébic
Kerguellec
Guéros
Kerisole
Usine Electrique de la Mothe
Rosgrand Manoir
D 790
D 49
D 22
Vers Quimperlé
6,50 gr Ouest du Méridien de Paris
3°30'

0720 ouest

LA STÈLE DE LOC-IVY (A)

Restaurée voici quelques années, la chapelle Saint-Diboan, petit sanctuaire du XVIe siècle, s'élève à 1,500 kilomètre, au sud-est de l'église de Tréméven.

En bas de la nef et du côté de l'épître, un curieux bénitier se trouve posé sur un bloc de ciment. Il s'agit, en fait, d'une stèle basse protohistorique de granite jaune grossier, dont le sommet a été creusé ultérieurement.

Elle est haute de 45 centimètres pour un diamètre de 65. On distingue encore, à sa base, les traces du renflement que l'on a cru bon de bucher. A mi-hauteur et sur une faible partie de sa périphérie apparaît un sillon légèrement oblique.



La stèle de Loc-Ivy

La Garenne
Loc_Yvi
La Villeneuve
Fontaine
Chapelle
FINISTÈRE
Commune de: TREMEVEN
Section : C
Feuille : 2
Echelle de: 1/2500
1981
N° 790
Z

TREMEUEN
Loc_Yvi

Déclaration de découverte archéologique

Annexe I.

A retourner au Service Régional de l'Archéologie de Bretagne
6, rue du Chapitre, 35044 Rennes Cedex.

Première mention = [ ] Données complémentaires = [X] Année première mention = 1995

Année = 1997 Nature de l'opération = Prospection inventaire

Responsable = BERTRAND Organisme = AMER

Département : FINISTERE Commune = LE TREVOU

Lieu-dit (du Cadastre) : TROMAO

Lieu-dit (de l'I.G.N.) : TROMAO

Nom du site :

Cadastre (Année de dernière mise à jour) : 1981 Section(s) et parcelle(s) : ZD 41

Observations : 17a (lieu-dit)

Carte I.G.N.

Numéro	Nom	Année d'édition
62 ET	Quimperlé	1993

Coordonnées Lambert Zone : [ ]

Centre site : X = 151 . 70

Y = 2338 . 15

Rayon du site (mètres) : 160 m

Contours

Xa			Ya		
Xb			Yb		
Xc			Yc		
Xd			Yd		
Xe			Ye		

Circonstances de la découverte : Prospection au Sol

Techniques de repérage : Enclos repéré suite à étude Carte IGN 1/25000e

Informateur : SAMPL

Description des vestiges : Stele

Etat de conservation :

Eléments de datation :

Chronologie proposée :

Mobilier Oui [ ] Non [ ] Lieu de conservation : Propriété Privée

Documentation :

Bibliographie :

CADRE RESERVE CELLULE CARTE ARCHEOLOGIQUE

N° de site attribué 29 310 007 Code AP / AH [ ]

N° d'enregistrement DRACAR 106712 Modification [ ]

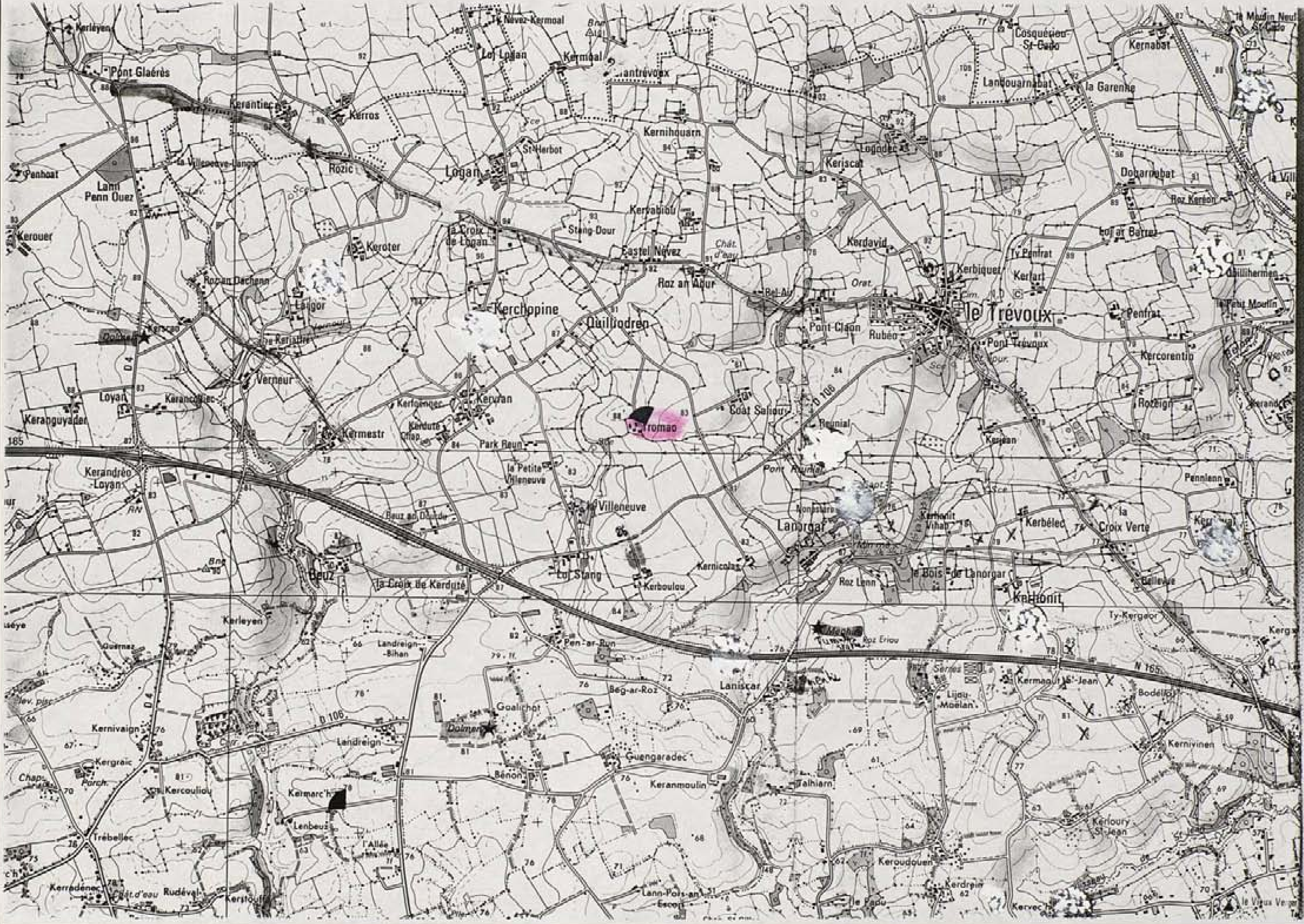

Pont Glaërès
Kerantiec
Kerros
Loj Logan
Kermoal
Kernihouarn
Logan
St-Herbot
Rozic
Penhoat
Lann Penn Ouez
Kerouer
Keroter
La Croix de Logan
Stang-Dour
Kervabiou
Castel Nevez
Roz an Adur
Kerdavid
Kerbiquet
Kerfart
le Trévoux
Pont Trévoux
Pont-Claon
Rubéo
Penfrat
Kercorentin
Rozeign
Kerchopine
Quilliodren
Laigor
Verneur
Loyan
Keranguyader
Kermestr
Keruzan
Park Reun
Tromao
Coat Salaun
Kerjean
la Petite Villeneuve
Villeneuve
Kerandréo Loyan
Lanorgar
Kerbélec
la Croix Verte
Beuz
la Croix de Kerduté
Loj Stang
Kerboulou
Roz Lenn
le Bois de Lanorgar
Kerlenit
Kerleyen
Landreign-Bihan
Pen-ar-Run
Ty-Kergoor
Laniscar
Beg-ar-Roz
Goalichot
Dolmen
Lijou-Moëlan
Kermaout St-Jean
Bodélec
Kernivaign
Landreign
Guengaradec
Kergroic
Kercouliou
Bénon
Keranmoulin
Talhiarn
Kernivinen
Kermarc'h
Lenbeuz
Trébellec
Kerloury St-Jean
Keroudouen
Kerradénec
Rudével
Kerstouff
Lann-Pors-an Escop
Kerdrein
Kervec
le Vieux Verger
Cosquérieu-St-Cado
Kernabat
Landouarnabat
la Garenne
Logodec
Keriscat
Dogarnabat
Roz Kereon
Loj ar Barrez
Ty Penfrat
Quillihermen
le Petit Moulin
Penlenn
N 165
D 106
D 4

LE TREVOUX - Lieu dit TROMAO

X - 151,60
Y - 2338,13

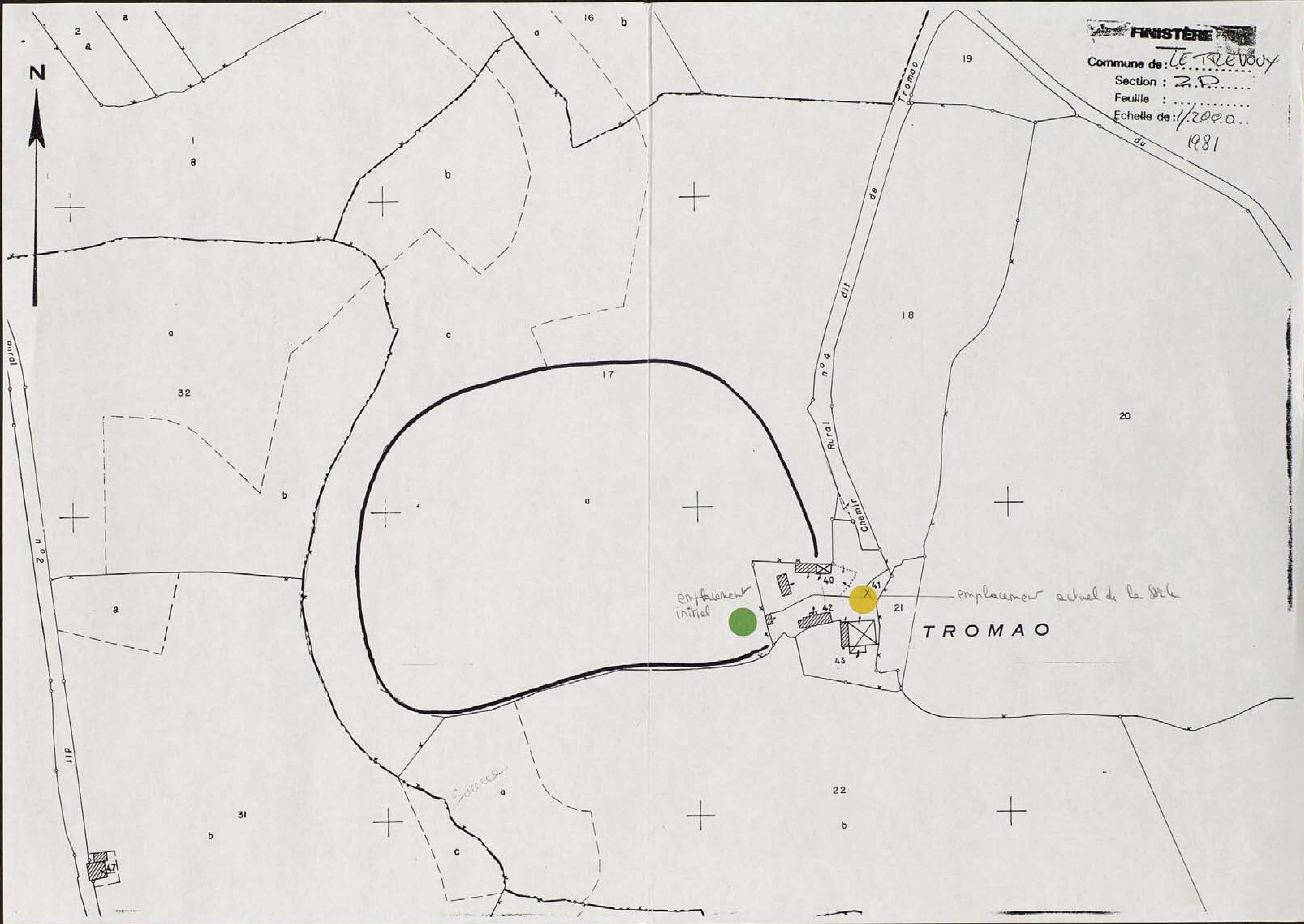
FINISTÈRE
Commune de: LE TREVOUX
Section : Z.P.
Feuille :
Echelle de: 1/2000
1981
N
TROMAO
Chemin Rural n° 4 dit de Tromao
emplacement initial
emplacement actuel de la stèle
Source

Le TREVOUX

TROMAO

Annexe I.1

Déclaration de découverte archéologique

A retourner au Service Régional de l'Archéologie de Bretagne
6, rue du Chapitre, 35044 Rennes Cedex

Première mention = [X] Données complémentaires = [ ] Année première mention = [ ]

Année = 1997 Nature de l'opération = PROSPECTION-INVENTAIRE

Responsable = BERTRAND Organisme = AUTR

Département : MORBIHAN Commune : PLOUAY

Lieu-dit (du Cadastre) : MANÉ-HENRY

Lieu-dit (de l'I.G.N.) : MANE-HENRY

Nom du site :

Cadastre (Année de dernière mise à jour) : 1983 Section(s) et parcelle(s) : ZY 10 b

Observations :

Propriété : Etat : [ ] Collectivité : [ ] Privé : [ ] Propriétaire :

Carte I.G.N.

Numéro	Nom	Année d'édition
719 EST	PLOUAY	1984

Coordonnées Lambert Zone :

Centre site : X = 179

Y = 2342

Rayon du site (mètres) :

Photo-interprétation à revoir

Circonstances de la découverte :

Techniques de repérage : DEA ... RTICHAUX IGN Juin 1976

Informateur :

Description des vestiges : ... OSSÉ

Etat de conservation :

Eléments de datation

Chronologie proposée : PROTOHISTOIRE

Mobilier Oui [ ] Non [X] Lieu de conservation :

Documentation :

Bibliographie :

CADRE RESERVE CELLULE CARTE ARCHEOLOGIQUE

N° de site attribué [ ][ ] [ ][ ][ ] [ ][ ][ ] Code AP / AH [ ][ ]

N° d'enregistrement DRACAR [ ][ ][ ][ ][ ] Modification [ ]

Annexe I.1

Déclaration de découverte archéologique

A retourner au Service Régional de l'Archéologie de Bretagne
8, rue du Chapitre, 35044 Rennes Cedex

Première mention = [X] Données complémentaires = [ ] Année première mention = [ ]

Année = 1997 Nature de l'opération = PROSPECTION-INVENTAIRE

Responsable = BERTRAND Organisme = AUTR

Département : MORBIHAN Commune : PLOUAY

Lieu-dit (du Cadastre) : MANÉ HENRY

Lieu-dit (de l'I.G.N.) : MANE HENRY

Nom du site :

Cadastre (année de dernière mise à jour) : 1983 Section(s) et parcelle(s) : ZY 10 b

Observations :

Propriété : Etat : [ ] Collectivité : [ ] Privé : [ ] Propriétaire :

Carte I.G.N.

Numéro	Nom	Année d'édition
7 19 EST	PLOUAY	1984

Coordonnées Lambert Zone : II

Centre site : X = 179,000

Y = 2342,300

Rayon du site (mètres) : 25 m

Contours

Xa		Ya			
Xb		Yb			
Xc		Yc			
Xd		Yd			
Xe		Ye			

Circonstances de la découverte : INVENTAIRE

Techniques de repérage : DEPOUILLEMENT CLICHES VERTICAUX IGN - Juin 1976

Informateur : BERTRAND

Description des vestiges : ENCLOS à DOUBLE FOSSÉ

Etat de conservation :

Eléments de datation

Chronologie proposée : PROTOHISTOIRE

Mobilier Oui [ ] Non [X] Lieu de conservation :

Documentation :

Bibliographie :

CADRE RESERVE CELLULE CARTE ARCHEOLOGIQUE

N° de site attribué [ ][ ] [ ][ ][ ] [ ][ ][ ] Code AP / AH [ ][ ]

N° d'enregistrement DRACAR [ ][ ][ ][ ][ ] Modification [ ]

PLOUAY (MORBIHAN)

MAWÉ-HENRY

Canesor
Fontaine de Kerihoué
Keryaguin
Moulin de Cunffio
Cunffio
Kerguéhat
Pont de Locolven
Kerihoué
Locolven
Kerguéhat-Vihan
Chapelle St-Hubert
le Gouélo
Kerbonilen
Fontaine de St-Sébastien
Chapelle St-Sébastien
Rillaouëc
Bouterhoc
Pont de la Villeneuve-le-Lage
Kerbaloff-le-Lage
la Villeneuve-le-Lage
Étang de Guernevé
Locunel-Vihan
Kermouël
Keronno
Kerven-Teignouz
Kervéhan
le Rest
Kerman
Locunel
le Guern
Lanven
Kerroc'h
le Guern
Manétanet
Pont-Allon
Mané-Henry
Fontaine de Mané-Henry
Toulgoëdo
Kerharlay
Ty-Nevé-Kerharlay
Poul-er-Groëz
Fetan-Lédan
Kerguton
Keransquer
Fetan-Vad
Notre-Dame des Fleurs Chap.
Kerlagadec
Ty-Nevé-Kerhouant
Kerhouant
Pont-Neüé
Kerduel
Coëtulaire Creiz
les Fleurs
Coëtulaire Izel
Coëtulaire-er-Hoët
Kerlérien
la Chapelle
Fontaine de Kerluces
Kermandu
Kergo
Pont-Kergo
Ty-Nevé-Manébail
Lézot
Manébail
Fontaine de Kermandu
Kerguéno
Kerlérien
Kergrain-Morlo
Paner-en-Douaren
Malachap
Poulbleut
Kerhuio
Penterff
Kerenduic
Pont de Rostervel
Kerijan
Pont Stang Varric
Moulin de la Rue Neuve
Rostervel
Mané Fromen
St-Levenec
Pont du Crano
Coëdizec
Z.I. de Rostervel
la Métairie Neuve
le Petit Crano
le Crano
Vigne
Kervouëdec
Kerlévénez
Kerendor
Kerdrého
Kerprat
Ty-Henry
Kerallé
Kerdrého-Vihan
Kerprat-Vihan
Chapelle de Vrai-Secours
Penhoët-Organ
Pont des Trois Recteurs
Kerbiquic
D 18
D 178
D 145
D 2
D 102
GR 38
RN

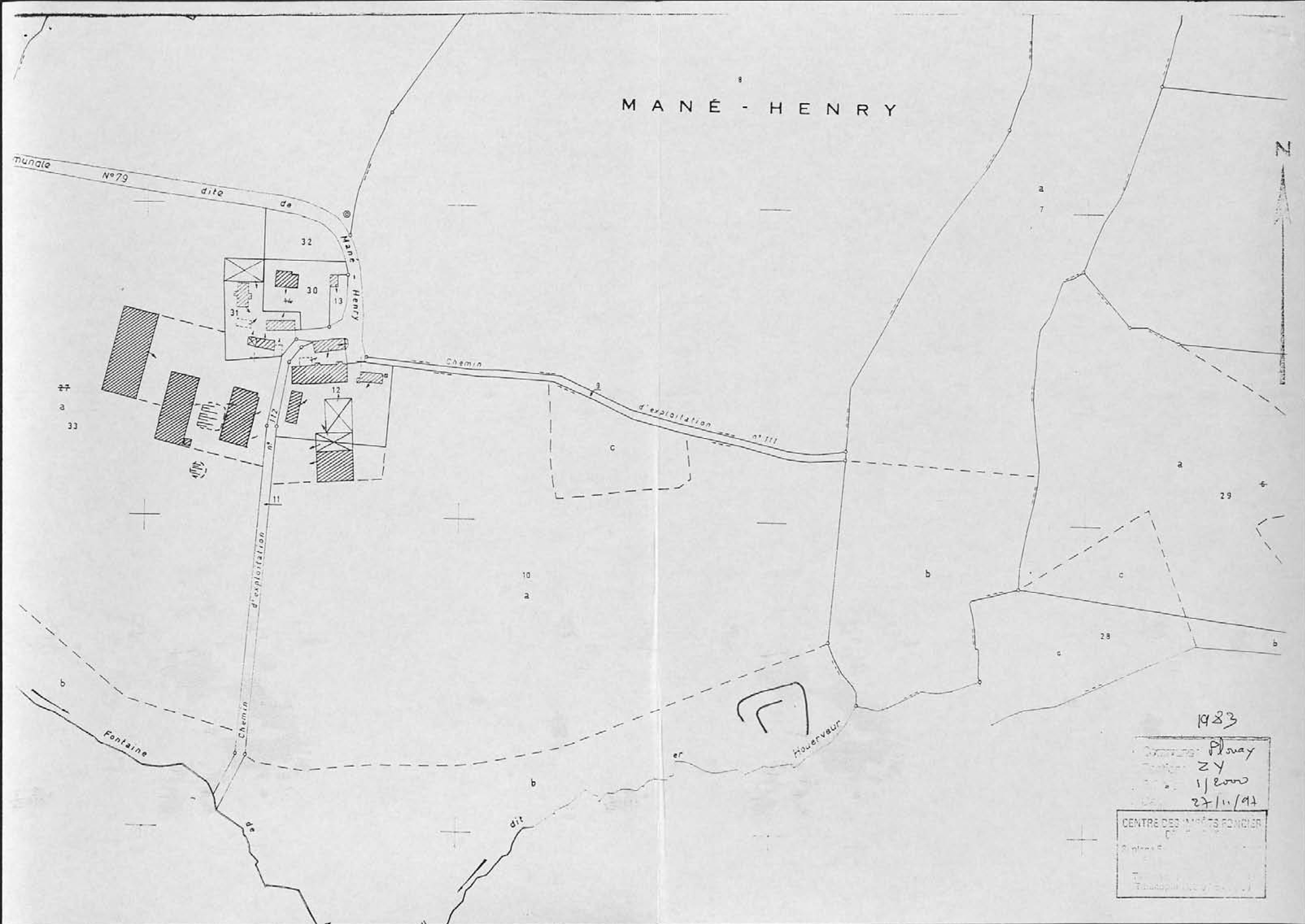

MANÉ - HENRY
munale N°79 dite de
Mané - Henry
Chemin d'exploitation n° 111
Chemin d'exploitation n° 112
Fontaine de
dit er Houerveur
8
32
30
31
13
12
11
9
10
27
33
7
29
28
1983
Plouay
ZY
1/2000
27/11/97
CENTRE DES IMPÔTS FONCIER

Annexe I.1

Déclaration de découverte archéologique

A retourner au Service Régional de l'Archéologie de Bretagne
6, rue du Chapitre, 35044 Rennes Cedex

Première mention = ☒ ère mention = ☐☐☐☐

Année = 1991 ON-INVENTAIRE

Responsable = BERT TR

Département : MORB IDEC

Lieu-dit (du Cadastre) : C STIC

Lieu-dit (de l'I.G.N.) :

Nom du site :

Cadastre (Année de dernière mise à jour) : K, 30 a

Observations :

Propriété : Etat : ☐ Co mille de POLIGNAC

A Vérifier.
Blockhaus ??
etc...

Carte I.G.N.

Numéro	Nom	Année d'édition
720 ET	LORIENT	1991

Coordonnées Lambert Zone : II

Centre site : X = 163.000

Y = 2327.380

Rayon du site (mètres) : 13 m

Contours

Xa			Ya		
Xb			Yb		
Xc			Yc		
Xd			Yd		
Xe			Ye		

Circonstances de la découverte : INVENTAIRE

Techniques de repérage : PROSPECTION AERIENNE

Informateur :

Description des vestiges : TUMULUS

Etat de conservation : Dans le parc clos de murs du chateau de Sebastie

Eléments de datation

Chronologie proposée : préhistoire

Mobilier Oui ☐ Non ☐ Lieu de conservation :

Documentation :

Bibliographie :

CADRE RESERVE CELLULE CARTE ARCHEOLOGIQUE

N° de site attribué ☐☐ ☐☐☐ ☐☐☐ Code AP / AH ☐☐

N° d'enregistrement DRACAR ☐☐☐☐☐ Modification ☐

Annexe I.1

Déclaration de découverte archéologique

A retourner au Service Régional de l'Archéologie de Bretagne
6, rue du Chapître, 35044 Rennes Cedex

Première mention = ☒ Données complémentaires = ☐ Année première mention = ☐☐☐☐

Année = 1991 Nature de l'opération = PROSPECTION-INVENTAIRE

Responsable = BERTRAND Organisme = AUTR

Département : MORBIHAN Commune : GUIDEL

Lieu-dit (du Cadastre) : CHATEAU DE KERBASTIC

Lieu-dit (de l'I.G.N.) : KERBASTIC

Nom du site :

Cadastre (Année de dernière mise à jour) : 1964 Section(s) et parcelle(s) : YK, 30a

Observations :

Propriété : Etat : ☐ Collectivité : ☐ Privé : ☒ Propriétaire : Famille de POLIGNAC

Carte I.G.N.

Numéro	Nom	Année d'édition
720 ET	LORIENT	1991

Coordonnées Lambert Zone : II

Centre site : X = 163.000

Y = 2327.380

Rayon du site (mètres) : 13 m

Contours

Xa			Ya		
Xb			Yb		
Xc			Yc		
Xd			Yd		
Xe			Ye		

Circonstances de la découverte : INVENTAIRE

Techniques de repérage : PROSPECTION AERIENNE

Informateur :

Description des vestiges : TUMULUS

Etat de conservation : Dans le fossé clos de murs du château de Kerbastic

Eléments de datation

Chronologie proposée : préhistoire

Mobilier Oui ☐ Non ☐ Lieu de conservation :

Documentation :

Bibliographie :

CADRE RESERVE CELLULE CARTE ARCHEOLOGIQUE

N° de site attribué ☐☐ ☐☐☐ ☐☐☐ Code AP / AH ☐☐

N° d'enregistrement DRACAR ☐☐☐☐☐ Modification ☐

GUIDEL (56)

KERBASTIC

S. Maurice
Brangoulo
Kerbastic
Kernaud
Coat-er-Malo
les Cinq Chemins
Kerblesten
Trovern
GUIDEL
Kerleho
Kergoledec
Centre Equestre
Beg-Nénez
Brunénan
St-Fiacre
Troupguer
les Terres Fortes
Scubidan
Coat-Cant
Lann-Coëtu
Kerbrest
Kerbigot
le Bas Pouldu
PORT DU POULDU
la Falaise
la Villeneuve-Ellé
Kerhoat-Ellé
Guidel-Plages
Quévern
Kerizouët
Kerhar
Croez Vihan
Prat-Caër
Kerembars
Kérhouarn
Kernante
D 224
D 162
D 306
D 152

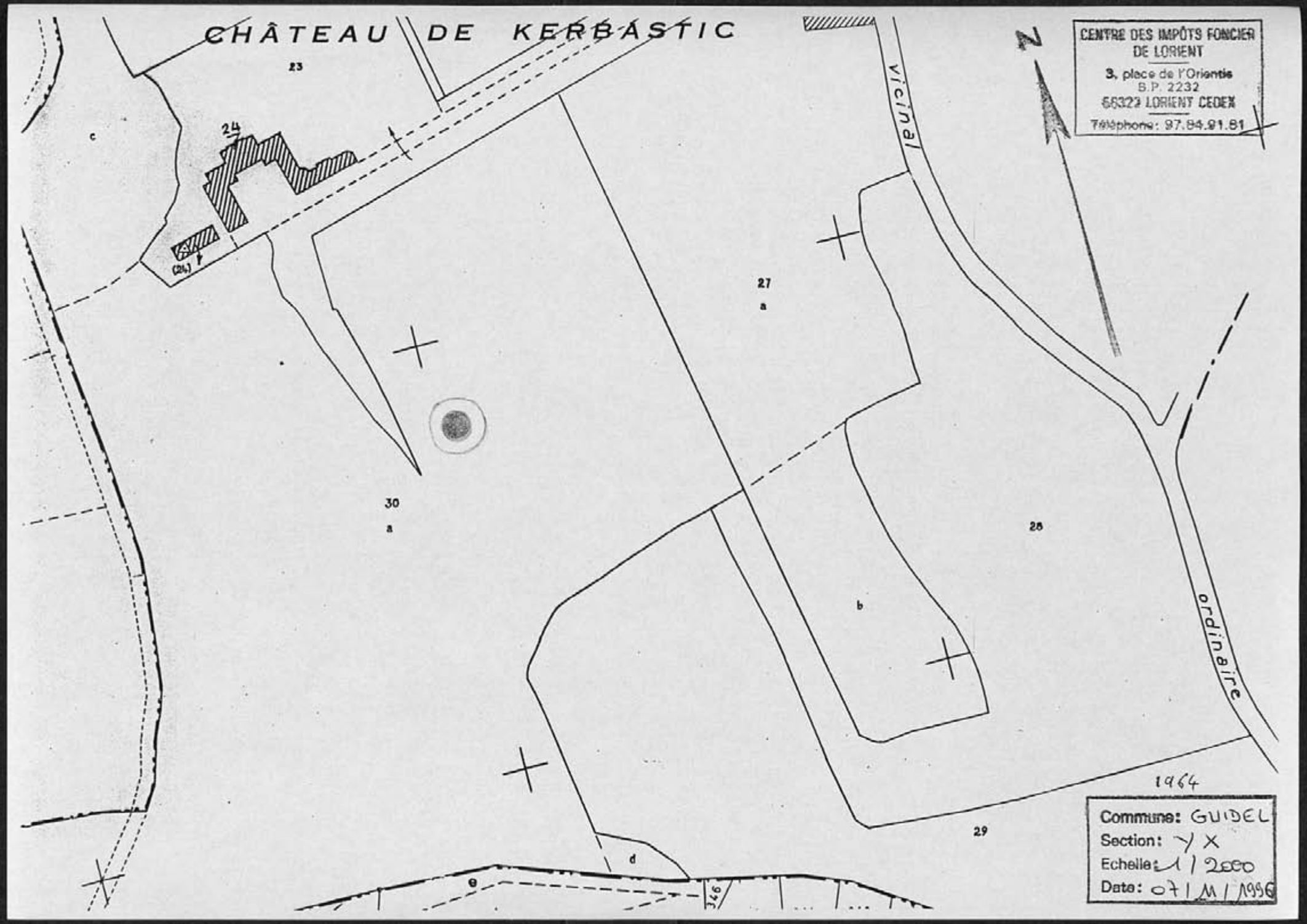
CHÂTEAU DE KERBASTIC
23
24
(24)
c
27
a
30
a
28
b
29
d
e
346
vicinal
ordinaire
N
CENTRE DES IMPÔTS FONCIER
DE LORIENT
3, place de l'Orientis
B.P. 2232
56323 LORIENT CEDEX
Téléphone: 97.84.91.81
1964
Commune: GUIDEL
Section: Y X
Echelle: 1/2000
Date: 07/11/1996

24 DEC. 1997

SRA

FICHES MORBIHAN

Annexe I.1

Déclaration de découverte archéologique

A retourner au Service Régional de l'Archéologie de Bretagne
6, rue du Chapitre, 35044 Rennes Cedex

Première mention = [X] Données complémentaires = [ ] Année première mention = [ ]

Année = 1997 Nature de l'opération = PROSPECTION-INVENTAIRE

Responsable = BERTRAND Organisme = AUTR

Département : MORBIHAN Commune : CALAN

Lieu-dit (du Cadastre) :

Lieu-dit (de l'I.G.N.) : MANÉDUEL

Nom du site :

Cadastre (Année de dernière mise à jour) : 1983 Section(s) et parcelle(s) : A2 314, 307
C1 26

Observations :

Propriété : Etat : [ ] Collectivité : [ ] Privé : [ ] Propriétaire :

Carte I.G.N.

Numéro	Nom	Année d'édition
720ET	LORIENT	1991

Coordonnées Lambert Zone : II

Centre site : X = 178 . 320

Y = 2335 . 120

Rayon du site (mètres) : 40 m

Contours

Xa			Ya		
Xb			Yb		
Xc			Yc		
Xd			Yd		
Xe			Ye		

Circonstances de la découverte : INVENTAIRE

Techniques de repérage : DÉROULEMENT CLICHES VERTICAUX IGN AUTN 1976

Informateur : BERTRAND

Description des vestiges : ENCLOS A FOSSE

Etat de conservation : Dans une prairie

Eléments de datation

Chronologie proposée : PROTOHISTOIRE

Mobilier Oui [ ] Non [X] Lieu de conservation :

Documentation :

Bibliographie :

CADRE RESERVE CELLULE CARTE ARCHEOLOGIQUE

N° de site attribué 56 021 0014 Code AP / AH

N° d'enregistrement DRACAR Modification [ ]

CALAW (56)
Marie Duel

4
A
B
Calan
Guernalan-Goh
Ty-Nevé-Guernalan
Manéduel
Kerhalloc'h
Kervaillore
Ty-Glas
Nénéslan
Zanse
Cosquer
St-Symphorien
Ihuel
Perenno
le Pertuec
la Persière
Kerollin
le Liorzo
Moulin du Bernn
Kervinio
Kervrého
Kercadio
Kermeloc'h
Kerollin
Kerguer
Couëdic-Izel
Stang-er-Glourb
Kergo-Per
Kerlugar
Kerrio
Kergoulio
Stang-Kerveau
Kerloguen
Toul-en-Haie
Coet-en-Olichon
Pen-er-Hoët
Bois de Trémelin
Fontaine-Maria
Kerguéris
Ty-Nevé-Cosquer
Kerpuns
Scoouiit
Pont-Deur-Hir
Vilgoet
Coet-Loc'h
Kerléchenne
Kermainguy
Ty-Lann
Ty-Ru
Parc-er-Grolle
Ty-Néué
Kercradenec
Kerguih
les Moulins
Kerbonalec
la Maison Neuve
Kergoet
Ste Geneviève
le Rest
Kervenoc
Guerneuil
Kerven
Keroman-Inzinzac
Kerguer
Branguel
INZINZAC-LOCHRIST
Refuge S.P.A.
Kergo-er-Hoët
Bodestin
Kerdanué
le Gouello
Kermaménic
Cosquéric
Poulhallec
Perroz
les Genêts
Elev. Avic.
le Val
Pen-er-Prat
Auberge de Jeunesse
Goré
les Tilleuls
Kergloer
du Trescouet
le Petit Moussoir
Keryvonet
Gorhlès
Vraz
Kerbren
Vihan
Ihuel
Brangolo
Izel
Keroud
Kermadec
D 113
D 769
D 115
47°52'51"
53,20 gr
3°15'
177
178
179
180
181
182
5303
5302
5301
5300
5299
2334
2333
2332
2331
2330

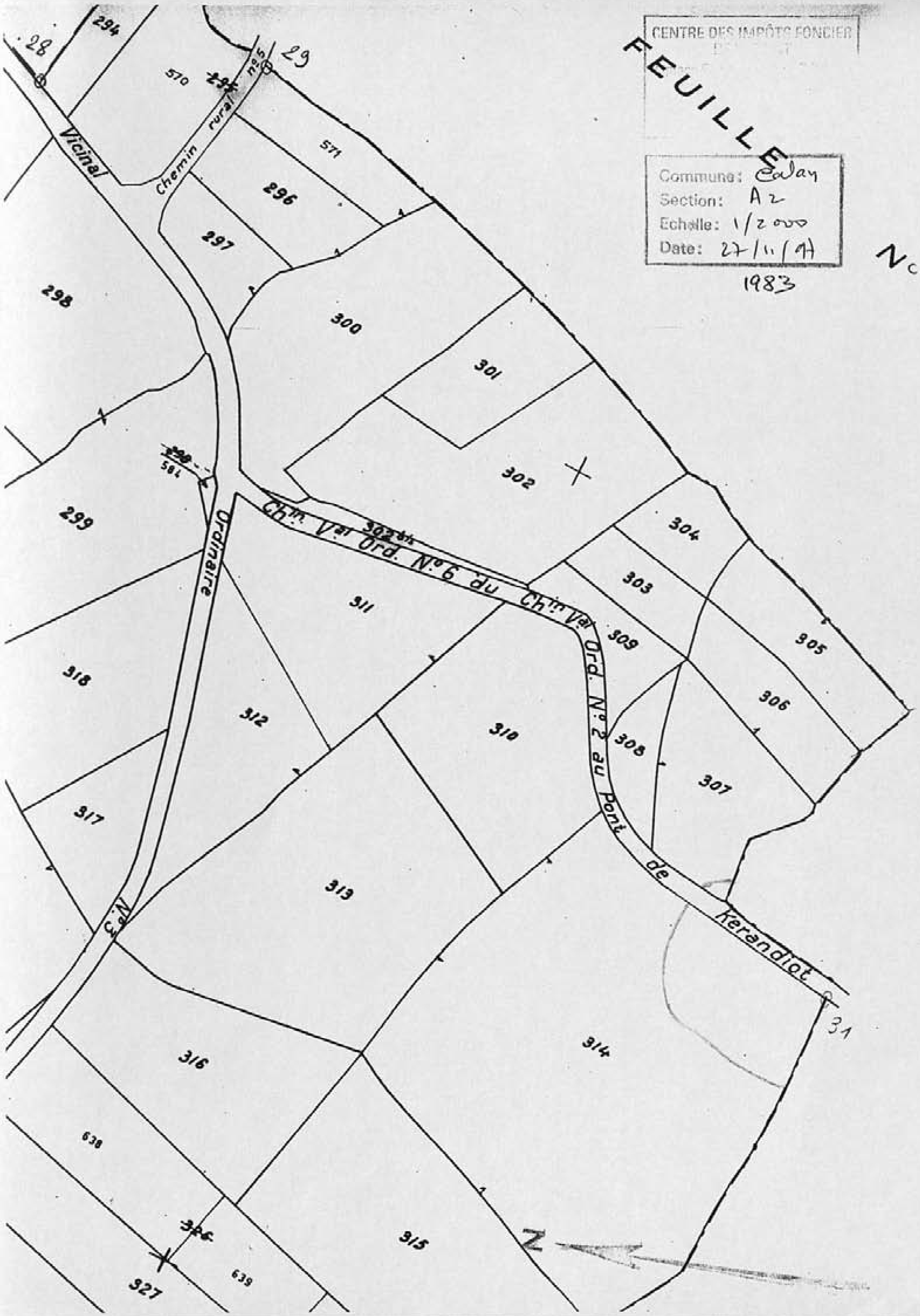
CENTRE DES IMPÔTS FONCIER
FEUILLE
Commune: Calay
Section: A 2
Echelle: 1/2 000
Date: 27/11/97
1983
Vicinal
Chemin rural n°5
Ordinaire
C. N.
Ch.in V.al Ord. N.o 6 du Ch.in V.al Ord. N.o 2 au Pont de Kerandiot
28
29
31
294
570
571
296
297
298
299
300
301
302
302bis
303
304
305
306
307
308
309
310
311
312
313
314
315
316
317
318
584
638
639
327
N

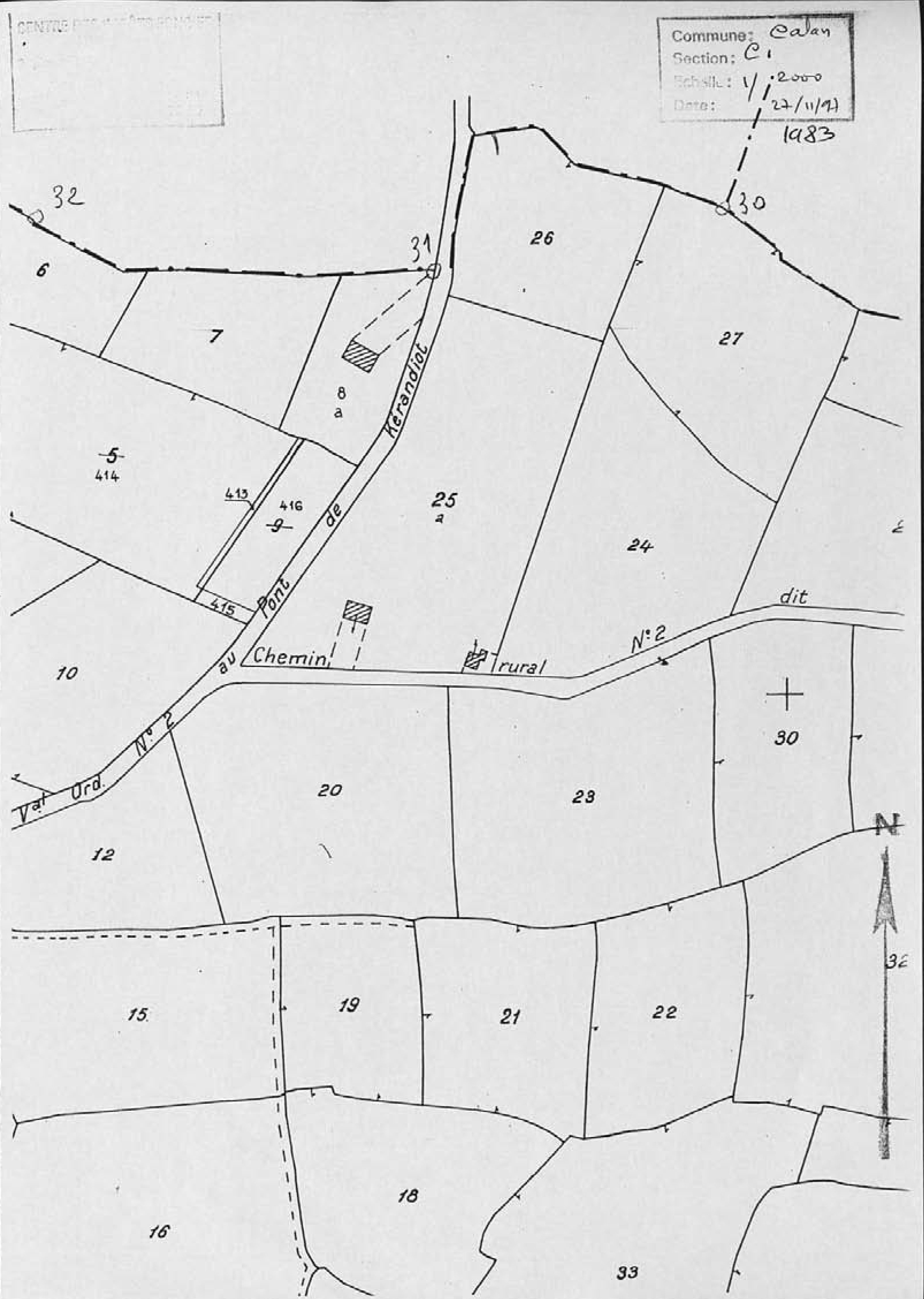
Commune: Calan
Section: C1
Echelle: 1/2000
Date: 27/11/97
1983
32
31
30
6
7
8
a
5
414
413
416
9
415
25
a
26
27
24
10
12
20
23
30
15.
19
21
22
16
18
33
Chemin rural N°2 dit
Vat Ord. N°2 au Pont de Kerandiol
N
32

Déclaration de découverte archéologique

Annexe I.1

A retourner au Service Régional de l'Archéologie de Bretagne
6, rue du Chapitre, 35044 Rennes Cedex

Première mention = ☒ Données complémentaires = ☐ Année première mention = ☐☐☐☐

Année = 1997 Nature de l'opération = PROSPECTION-INVENTAIRE

Responsable = R. BERTRAND Organisme = AUTR

Département : MORBIHAN Commune = CAUDAN

Lieu-dit (du Cadastre) : KERIO

Lieu-dit (de l'I.G.N.) : KERRIO

Nom du site :

Cadastre (Année de dernière mise à jour) : 1980 Section(s) et parcelle(s) : YM 134

Observations :

Carte I.G.N.

Numéro	Nom	Année d'édition
0720 ET	LORIENT	1991

Coordonnées Lambert Zone : II

Centre site : X = 175 . 200

Y = 2328 . 540

Rayon du site (mètres) : 40 m

Contours

Xa			Ya		
Xb			Yb		
Xc			Yc		
Xd			Yd		
Xe			Ye		

Circonstances de la découverte : ANOMALIE PHYTOLOGIQUE

Techniques de repérage : PROSPECTION AERIENNE

Informateur : SAHPL

Description des vestiges : Enclos à fossé simple paracurviligne

Etat de conservation :

Eléments de datation :

Chronologie proposée : INDETERMINEE

Mobilier Oui ☐ Non ☒ Lieu de conservation :

Documentation : DIAPOSITIVE - PHOTOGRAPHIE - EXTRAIT DE PLAN CADASTRAL

Bibliographie :

CADRE RESERVE CELLULE CARTE ARCHEOLOGIQUE

N° de site attribué 56 036 042 Code AP / AH

N° d'enregistrement DRACAR Modification ☐

CAUDAN-56-KERRIO

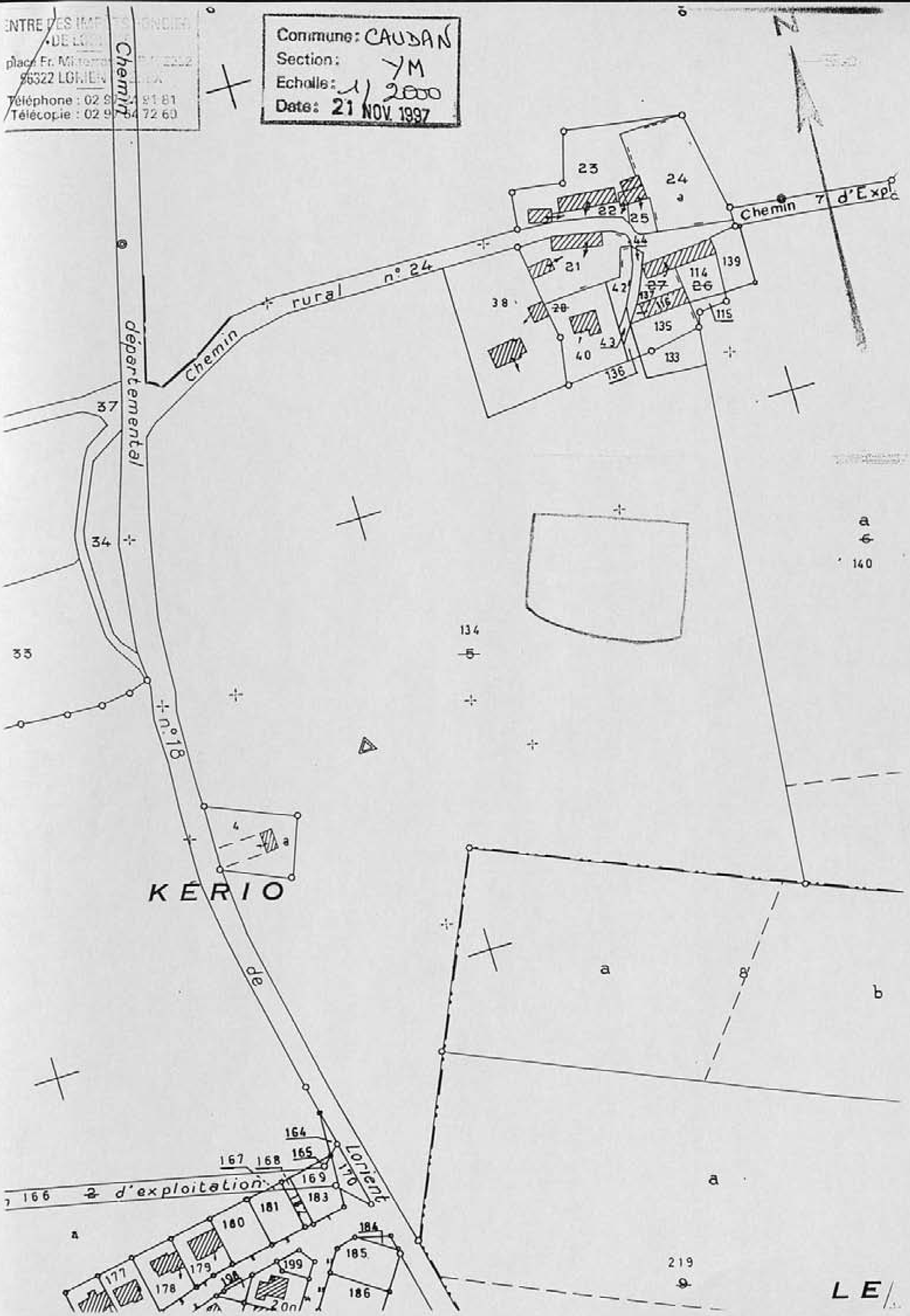

Commune: CAUDAN
Section: YM
Echelle: 1/2000
Date: 21 NOV. 1997
Téléphone : 02 97 ... 91 81
Télécopie : 02 97 64 72 60
Chemin départemental n°18 de Lorient
Chemin rural n° 24
Chemin 7 d'Expl.
2 d'exploitation
KERIO
LE
23
24
25
22
21
44
114
139
27
26
42
137
116
38
28
115
135
43
40
133
136
37
34
33
134
5
140
6
4
a
b
8
219
9
164
165
167
168
169
170
166
181
183
180
177
178
179
199
185
186
184

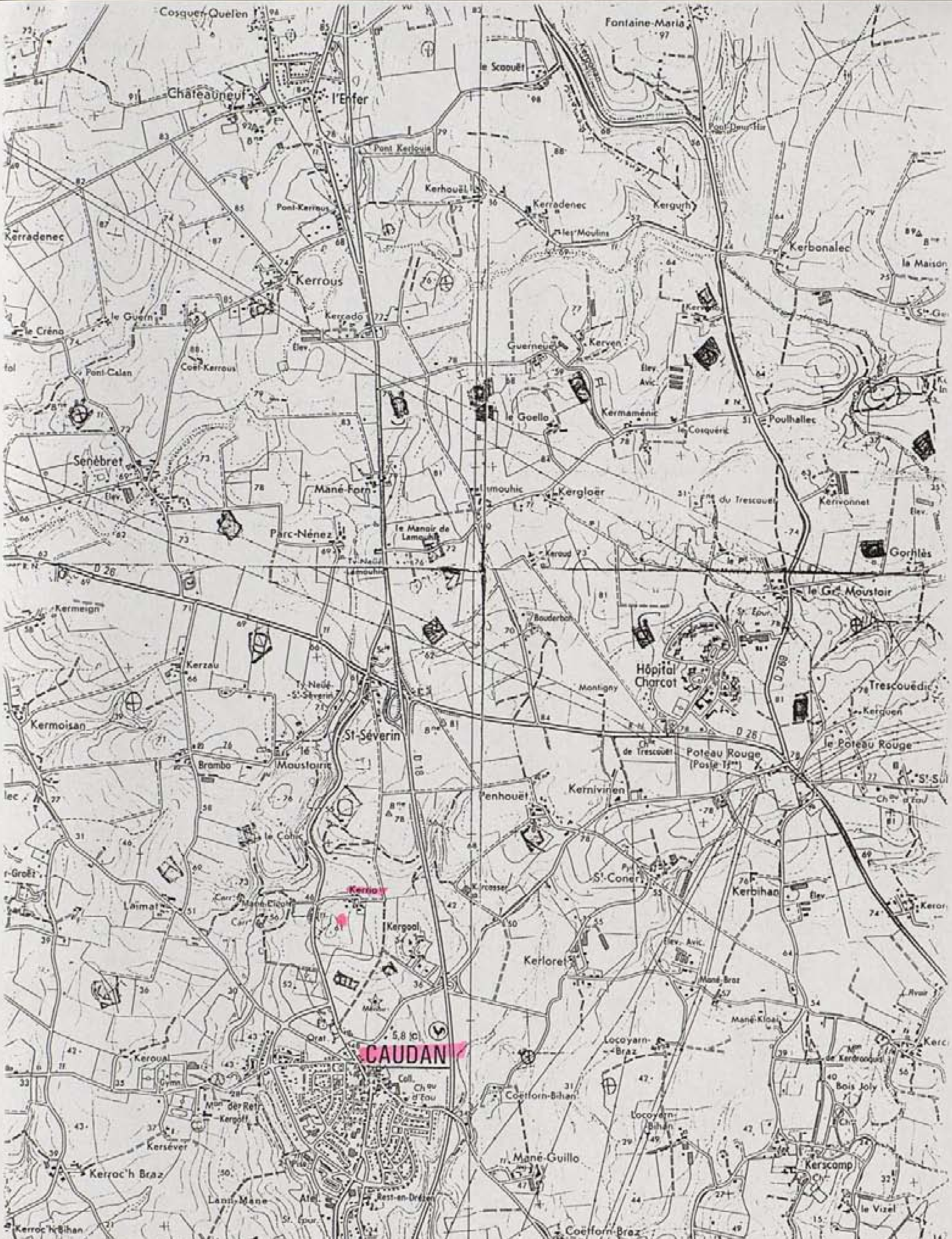
Cosquer-Quelen
Fontaine-Maria
Châteauneuf
l'Enfer
le Scaouët
Pont Kerlouis
Pont-Deur-Hir
Kerhouël
Kerradenec
Kerguth
Pont-Kerrous
Kerradenec
les Moulins
Kerbonalec
la Maison
Kerrous
le Guern
le Créno
Kerrado
Guerneuël
Kerven
Pont-Calan
Coët-Kerrous
le Goello
Kermaménic
le Cosquéric
Poulhallec
Sénébret
Mané-Forn
Lamouhic
Kergloër
du Trescouet
Kerivonnet
Parc-Nénez
le Manoir de Lamouhic
Gorhlès
le Gd Moustoir
Kermeign
Bouderhon
Hôpital Charcot
Montigny
Trescouëdic
Kerzau
Ty-Neue-St-Séverin
Kerguen
Kermoisan
St-Séverin
Ch. de Trescouët
Poteau Rouge (Poste Tr.)
le Poteau Rouge
Brambo
Moustoirric
Kernivinen
Penhouët
D 18
D 26
D 769
le Cohic
Laimat
Kerpal
Kergoal
St-Coner
Kerbihan
Kerloret
Mané-Braz
Mané-Kloar
CAUDAN
Kerdronquen
Kerouai
Coll.
Ch. d'Eau
Locoyarn-Braz
Coëtforn-Bihan
Bois Joly
Kergoff
Kersever
Locoyarn-Bihan
Mané-Guillo
Kerscamp
Kerroc'h Braz
Lann-Mane
Rest-en-Dréan
le Vizel
Kerroc'h Bihan
Coëtforn-Braz
Poste Gaz
Ty-Lann
Kerlégo
Kerflem
Kerustrio
Anc. Mn de Kerscamp
Kerbéban
Trémelo
Kergohlain
le Ch. de Kerhustantin

Déclaration de découverte archéologique

Annexe I.

A retourner au Service Régional de l'Archéologie de Bretagne
6, rue du Chapitre, 35044 Rennes Cedex.

Première mention = [ ] Données complémentaires = [X] Année première mention = 1994

Année = 1997 Nature de l'opération = PROSPECTION-INVENTAIRE

Responsable = R. BERTRAND Organisme = AUTR

Département : MORBIHAN Commune = CAUDAN

Lieu-dit (du Cadastre) : KERSCAMP

Lieu-dit (de l'I.G.N.) : KERSCAMP

Nom du site : SOUS LOGOHIERNE

Cadastre (Année de dernière mise à jour) : 1980 Section(s) et parcelle(s) : ZN 142 a et d

Observations :

Carte I.G.N.

Numéro	Nom	Année d'édition
0720 ET	LORIENT	1991

Coordonnées Lambert Zone : II

Centre site : X = 177 . 120

Y = 2327 . 440

Rayon du site (mètres) : 130 m

Contours

Xa				Ya			
Xb				Yb			
Xc				Yc			
Xd				Yd			
Xe				Ye			

Circonstances de la découverte : LABOURS

Techniques de repérage : PROSPECTION AU SOL SUITE A PROSPECTION AERIENNE

Informateur : SAHPL

Description des vestiges : SCORIES FERRUGINEUSES

Etat de conservation :

Eléments de datation :

Chronologie proposée : INDETERMINEE

Mobilier Oui [X] Non [ ] Lieu de conservation : SAHPL cité Allendé 56 LORIENT

Documentation : EXTRAIT DE PLAN CADASTRAL

Bibliographie :

CADRE RESERVE CELLULE CARTE ARCHEOLOGIQUE

N° de site attribué 56 | 036 | 031 Code AP / AH

N° d'enregistrement DRACAR Modification

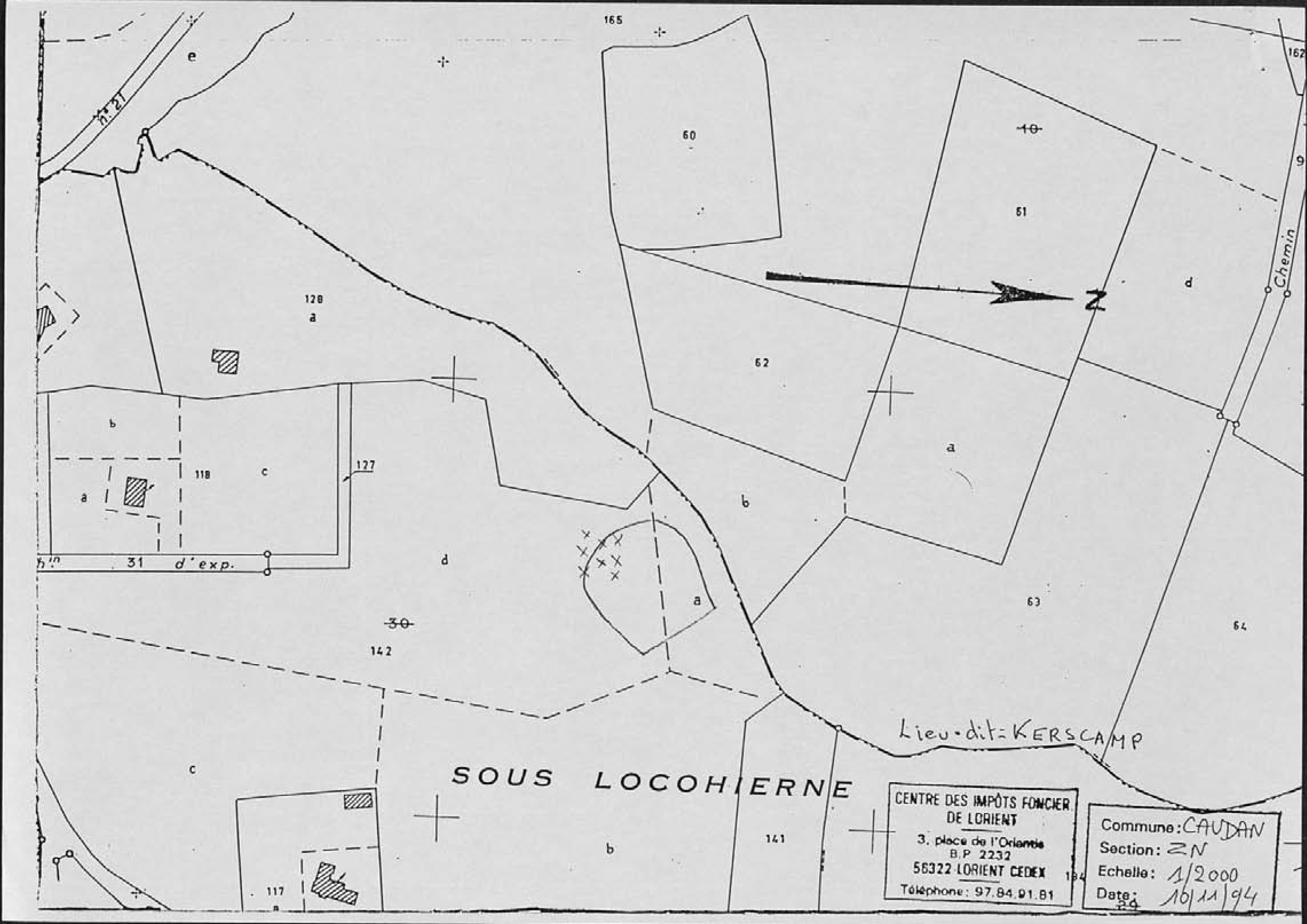
SOUS LOCOHIERNE
Lieu-dit : KERSCAMP
Chemin
d'exp.
31
CENTRE DES IMPÔTS FONCIER DE LORIENT
3, place de l'Orientale
B.P. 2232
56322 LORIENT CEDEX
Téléphone : 97.84.91.81
Commune : CAUDAN
Section : ZN
Echelle : 1/2000
Date : 16/11/94

Cosquer-Quelen
Fontaine-Mario
Chateauneuf
l'Enfer
le Scaouët
Pont Kerlouis
Kerhouët
Kerradenec
Kerguth
Kerbonalec
les Moulins
Kerradenec
Pont-Kerrous
Kerrous
Kercadô
le Créno
le Guern
Coët-Kerrous
Pont-Calan
Kerfol
Kerven
le Goello
Kermaménic
le Casquéric
Poulhallec
Sénébret
Mané-Forn
Lamouhic
Kergloër
du Trescouët
Kerivonnet
Parc-Nénez
le Manoir de Lamouhic
Gorhlès
D 26
le Gd Moustoir
Kermeign
Hôpital Charcot
Trescouëdic
Kerzau
Montigny
Kerguen
Kermoisan
St-Séverin
D 18
le Poteau Rouge
Poteau Rouge
Penhouët
Kernivinen
Brambo
le Moustoir
St-Coner
Kerbihan
Leimat
Kerrio
Kergoal
Kerloret
Mané Braz
Mané Kloar
CAUDAN
Locoyarn-Braz
Kerouel
Coetforn-Bihan
Bois Joly
Locoyarn-Bihan
Kerséver
Kerroc'h Braz
Mané-Guillo
Kerscamp
Lann-Mané
Rest-en-Drézen
le Vizel
Kerroc'h-Bihan
Coetforn-Braz
Kerflem
Kerbéban
Trémelo

Déclaration de découverte archéologique

Annexe I.

A retourner au Service Régional de l'Archéologie de Bretagne
6, rue du Chapitre, 35044 Rennes Cedex

Première mention = [ ] Données complémentaires = [X] Année première mention = 1991

Année = 1997 Nature de l'opération = PROSPECTION INVENTAIRE

Responsable = R. BERTRAND Organisme = AUTR

Département : MORBIHAN Commune = CLEGUER

Lieu-dit (du Cadastre) : KERGANAOUEN

Lieu-dit (de l'I.G.N.) : KERGANAOUEN

Nom du site : LE BATAILLEUR

Cadastre (Année de dernière mise à jour) : 1984 Section(s) et parcelle(s) : ZB 9b

Observations :

Carte I.G.N.

Numéro	Nom	Année d'édition
0720 ET	LORIENT	1991

Coordonnées Lambert Zone : II

Centre site : X = 172.300

Y = 2331.000

Rayon du site (mètres) : 145 m

Contours

Xa		Ya			
Xb		Yb			
Xc		Yc			
Xd		Yd			
Xe		Ye			

Circonstances de la découverte : ANOMALIE PHYTOLOGIQUE

Techniques de repérage : PROSPECTION AERIENNE

Informateur : SAHPL

Description des vestiges : Enclos à fossé double parcellaire hybride dit de type en D, dont le fossé extérieur est partiellement visible

Etat de conservation :

Eléments de datation :

Chronologie proposée : INDETERMINEE

Mobilier Oui [ ] Non [X] Lieu de conservation :

Documentation : DIAPOSITIVE, PHOTOGRAPHIE, EXTRAIT DE PLAN CADASTRAL

Bibliographie : Rapport d'activité 1991. Prospection Inventaire de la région du Haut-Ellé SAHPL - Roger Bertrand.

CADRE RESERVE CELLULE CARTE ARCHEOLOGIQUE

N° de site attribué 56 | 010 | 011 Code AP / AH AH

N° d'enregistrement DRACAR Modification [ ]

CLEGUER - 56 - KERGANAOUEN

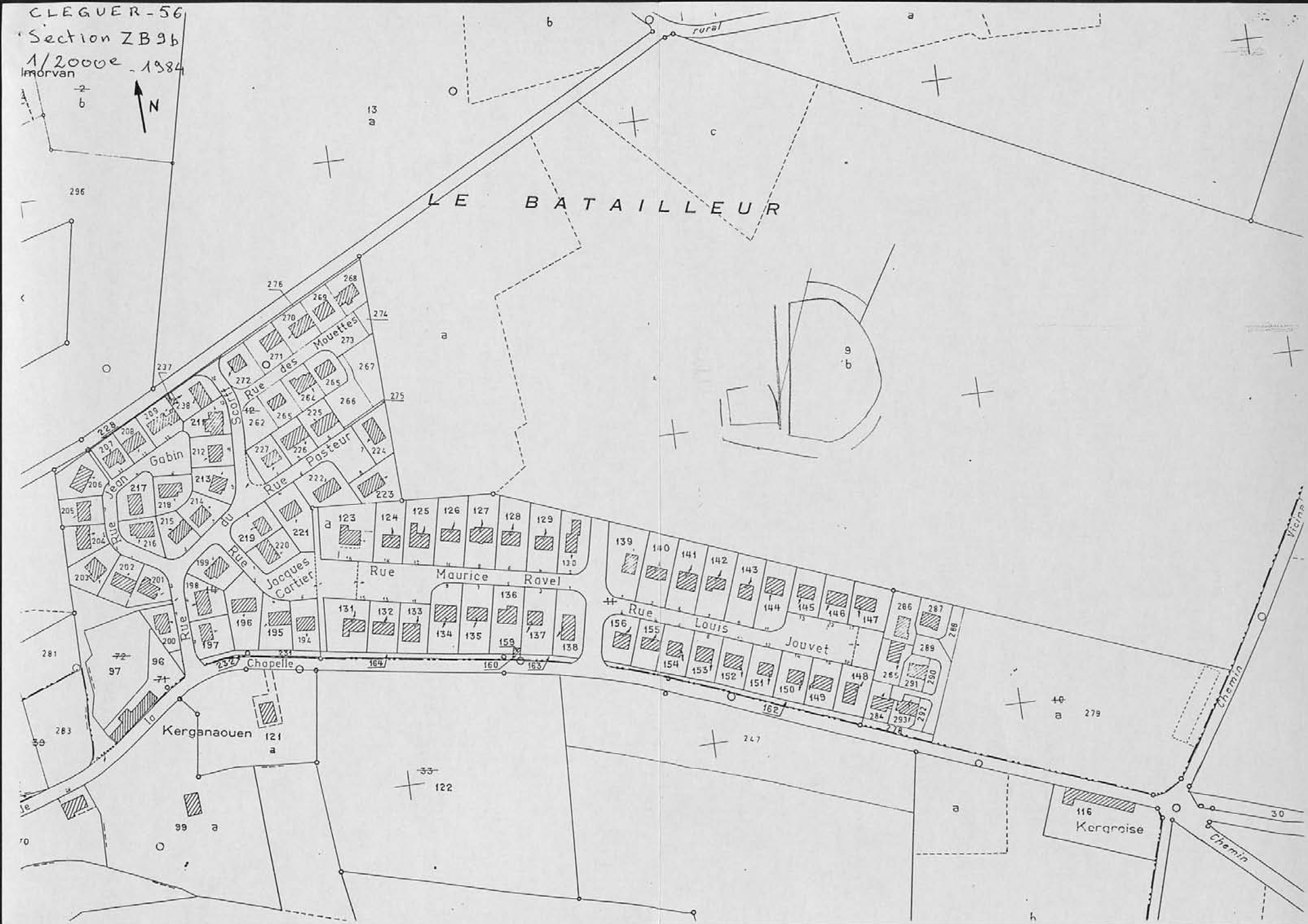

CLEGUER-56
Section ZB9b
1/2000e
1984
Imorvan
N
LE BATAILLEUR
rural
Rue des Mouettes
Rue Scorff
Rue Jean Gabin
Rue du
Rue Pasteur
Rue Jacques Cartier
Rue Maurice Ravel
Rue Louis Jouvet
Chapelle
Kerganaouen
Kergroise
Chemin Vicinal
Chemin

St-Guénoël
Keransquidic
Keranstumo
Keraudran
Kervadio
Kerpendu
Petit-St-Quio
Ty-Ru-St-Quio
Lann-Vras
Calan
Pen-Prad
Ker-André
Pilornec
les Grandes Landes
Croëz-Hello
Kerléberh
le Tavardy
P. Pilornec
Restanscouézec
Kergouic
Cosquer-Quélen
Kervélerin
Fontaine
le Pradic
Châteauneuf
l'Enfer
le Scaouët
Nonenno
Cléguer
Pont-Kerlouis
Kerhouel
Kerradenec
les Moulins
Keryvon
Pont-Kerrous
Kerrous
Kercadô
le Créno
le Guern
Kerfol
Pont-Calan
Coët-Kerrous
Guerneuë
Kerven
le Gouello
Kernaud
la Garenne
Senébret
Mané-Forn
Lamouhic
Kergloër
Parc-Nénez
Le Manoir de Lamouhic
Ty-Neüé-Lamouhic
Kerganaouen
Kergroise
Anc. Voie Romaine
Pont-Scorff
Kermeign
le Bois de Kerleau
Kerleau
Kerze
Ty-Neue-St-Séverin
Montigny
Kermoisan
St-Séverin
Brambo
le Moustoir
le Gundo
Kerbellec
Penhouët
Kernivinen
Kerbley
Lann-er-Groëz
Coh
St-Coner
Nelhouet
Laimat
Kerulvé
Kergodi
D 26
D 113
D 18
D 769
R.N.
3° 20' 6,30 gr
vers Plouay
D 18

Annexe I.1

Déclaration de découverte archéologique

A retourner au Service Régional de l'Archéologie de Bretagne
6, rue du Chapitre, 35044 Rennes Cedex

Première mention = ☒ Données complémentaires = ☐ Année première mention = ☐☐☐☐

Année = 1997 Nature de l'opération = PROSPECTION-INVENTAIRE

Responsable = BERTRAND Organisme = AUTR

Département : MORBIHAN Commune : CLEGUER

Lieu-dit (du Cadastre) : KERVAINTESSE

Lieu-dit (de l'I.G.N.) : KERVENTÈS

Nom du site :

Cadastre (Année de dernière mise à jour) : 1980 Section(s) et parcelle(s) : ZS 121, 188, 167a, 166, 6e

Observations :

Propriété : Etat : ☐ Collectivité : ☐ Privé : ☐ Propriétaire :

Carte I.G.N.

Numéro	Nom	Année d'édition
719 EST	PLOUAY	1984

Coordonnées Lambert Zone : II

Centre site : X = 174 . 580

Y = 2337 . 250

Rayon du site (mètres) : 90 m

Contours

Xa Xb Xc Xd Xe / Ya Yb Yc Yd Ye

Circonstances de la découverte : INVENTAIRE

Techniques de repérage : DEPOUILLEMENT CLICHES VERTICAUX IGN Juin 1976

Informateur : BERTRAND

Description des vestiges : Deux ENCLOS fossoyés dont l'un à double fossé

Etat de conservation : Dans des champs cultivés, et partiellement occupés par une route et un hangar agricole

Eléments de datation

Chronologie proposée : PROTOHISTOIRE

Mobilier Oui ☐ Non ☐ Lieu de conservation :

Documentation :

Bibliographie :

CADRE RESERVE CELLULE CARTE ARCHEOLOGIQUE

N° de site attribué 56 040 0314 Code AP / AH

N° d'enregistrement DRACAR Modification ☐

CLEGUER (56)

KERVENTES

Chapelle St-Vincent
Keriquel
Kerhuennec
Kerlutune
Rugonan
Kervégant-St-Vincent
Ty-Losquet
Kerpont
Restergal-Bihan
Restergal
Zandec
Kerscoulic
Questénen-Plaine
Manério
Kerbulvé
Stang-ar-Bider
Kernonën
le Cosquer
Kerdalvé
Fontaine de Stang-Philippe
Kermai
Ancien Moulin du Paou
Moustervad
Ruisseau de Moustervad
Pont-Nivino
le Petit-Sac'h
Ancien Moulin à Papier du Paou
le Paou
Penprat
Penprat-Bihan
Kervadec
Fontaine de Kervadec
le Verger
Colmentec
Pont de Restavy
Restavy
Coat-Fao
Plouay
Château de Ménéhouarn
Kerlidec
le Vodest
Kergussec
Pont Creiz
Z.I. de Restavy
Longuemare
Bellevue
Poul-Post
Brambanen
le Rohic
Ruisseau du Rohic
Kergamic
Kerman
Mélianic
Stang-Nivinen
Ty-Nargoz
Kerspern
Kerfratel
Lann-Justice
Croix de Brambanen
Kermeur
Kermignan
Croix de Ste-Anne
Kerviden
Trévénen
Chapelle St-Sauveur
Mané-Guégan
Kemo
Kerhoual
Kerventès
Moulin de Kerviden
Élev.
Kervégant
Restaudran
Restprient
le Vizit
Fontaine St-Peul
Ty-Neüé-Kerraoul
le Moustoir
Moulin du Moustoir
Kermorgan
Talhoët
Carnel
Moulin de Restaudran
Anc. carr.
Locmaria-Grâce
Kerdinas
Coët-Guillem
Kersuhune
Manéhénon
Chapelle St-Nicolas
Keryard
Collogodec
Kerhoazic
Loguéneth
Nolmen
Kerdurand
D 2
D 769
D 110
GR 34
GR 38
D 113 D 769 Vers Hennebont
CLEGUEN
172
173
174
175
176

KERVAINTESSE
PLATEAU DE
RESTRODANT
Commune: Clégnec
Section: ZS
Echelle: 1/2000
Date: 27/11/97
1980
CENTRE DES IMPÔTS FONCIER

Déclaration de découverte archéologique

Annexe I.

A retourner au Service Régional de l'Archéologie de Bretagne
6, rue du Chapitre, 35044 Rennes Cedex.

Première mention = [X] Données complémentaires = [ ] Année première mention = [ ]

Année = 1997 Nature de l'opération = PROSPECTION INVENTAIRE

Responsable = R. BERTRAND Organisme = AUTRE

Département : MORBIHAN Commune = GUIDEL

Lieu-dit (du Cadastre) :

Lieu-dit (de l'I.G.N.) : BÉATUS

Nom du site : BÉATUS 2

Cadastre (Année de dernière mise à jour) : 1980 Section(s) et parcelle(s) : ZS - 107 d -

Observations :

Carte I.G.N.

Numéro	Nom	Année d'édition
0720 ET	LORIENT	1991

Coordonnées Lambert Zone : 2

Centre site : X = 163.900

Y = 2327.850

Rayon du site (mètres) : 110 m

Contours

Xa			Ya				
Xb			Yb				
Xc			Yc				
Xd			Yd				
Xe			Ye				

Circonstances de la découverte : labours

Techniques de repérage : prospection sol

Informateur : SAHPL

Description des vestiges : 1 silex gravé retouché - 2 lamelle retouchés - 1 nucléus - + 16 éclats et brûlés -

Etat de conservation :

Eléments de datation :

Chronologie proposée : NÉOLITHIQUE -

Mobilier Oui [X] Non [ ] Lieu de conservation : SAHPL

Documentation : extrait cadastral -

Bibliographie :

CADRE RESERVE CELLULE CARTE ARCHEOLOGIQUE

N° de site attribué 516 078 058 Code AP / AH [ ]

N° d'enregistrement DRACAR [ ] Modification [ ]

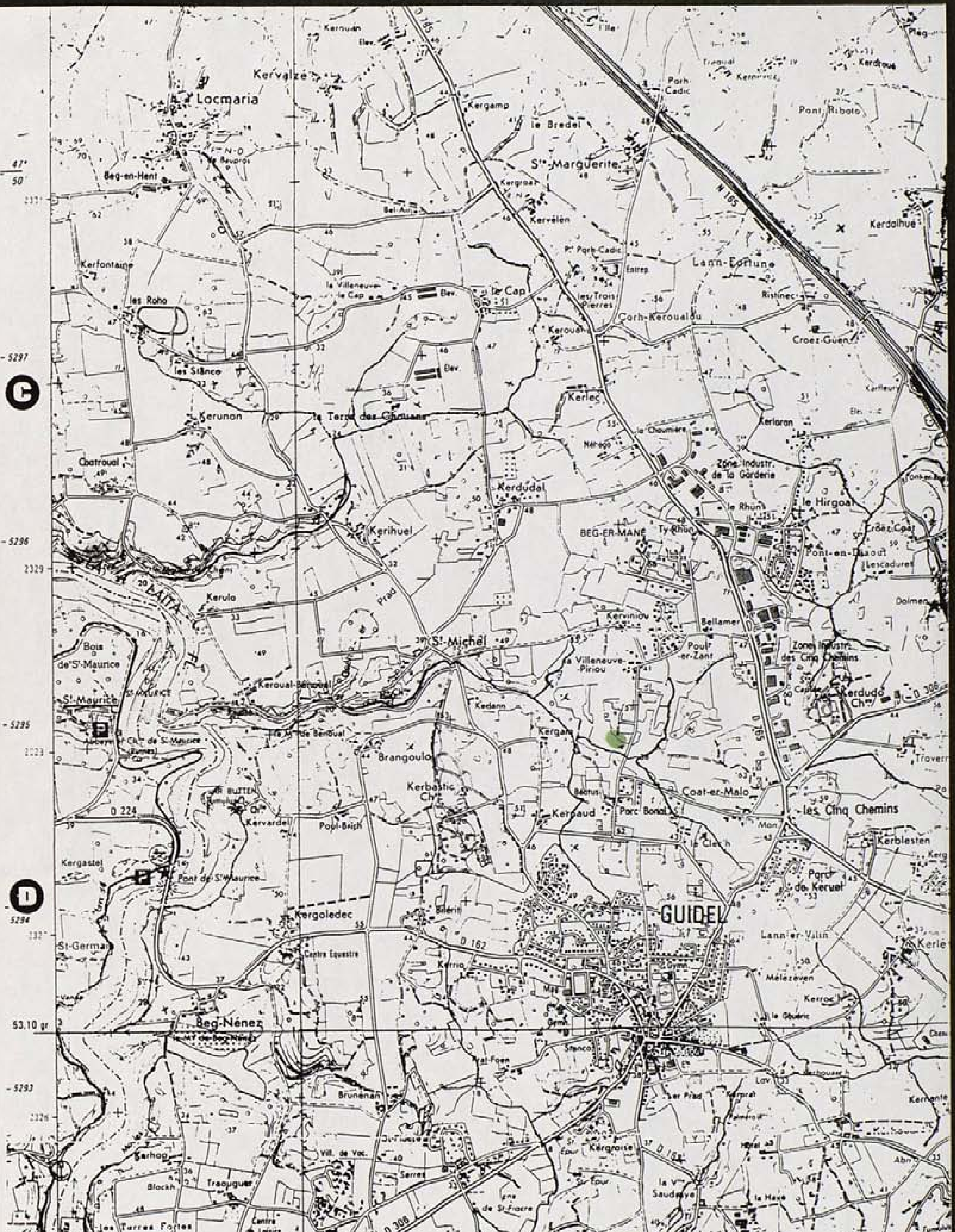
Locmaria
Kervalze
Kergamp
le Bredel
St-Marguerite
Porh Cadic
Pont Riboto
Kerdroue
N 165
D 165
Beg-en-Hent
Bel-Air
Kervelen
Kerdalhue
Kerfontaine
Lann-Fortune
la Villeneuve-le Cap
le Cap
Elev.
les Trois Pierres
Corh-Kéroualou
Croez-Guen
les Roho
Kerouai
les Stanco
Kerlec
Kerunon
la Terre des Chouans
Kerloran
la Chaumière
Zone Industr. de la Garderie
Coatroual
Kerdudal
le Hirgoat
Kerihuel
le Rhun
Ty Rhun
BEG-ER-MANE
Croez-Coat
Pont-en-Daout
Lescadures
LAITA
Kerulo
Prad
Kerviniou
Bellamer
Dolmen
Bois de St-Maurice
St-Michel
la Villeneuve-Piriou
Poul-er-Zant
Zone Industr. des Cinq Chemins
Keroual-Béroual
St-Maurice
Kedann
Kerdudo
D 308
Abbaye et Ch. de St-Maurice (Ruines)
Brangoulo
Kergars
Kerbastic
Coat-er-Malo
Poul-Brich
Kervardel
Kerpaud
Parc Bonal
les Cinq Chemins
D 224
Kerblesten
Kergastel
Pont de St-Maurice
Parc de Keruel
Kergoledec
Bilérit
GUIDEL
St-Germain
Centre Equestre
D 162
Lann-er-Vilin
Kerrio
Mélézeven
53,10 gr
Beg-Nénez
Brunénan
Kergroise
D 308
Serres
la Vve Saudraye
Blockh.
Traouguer
les Terres Fortes
Centre de Loisirs
Scubidan
le Gd Saudraye
la Haye
Kerbrest
Traoufec
le Mené
Lann-Coëu
Kermoor
Promenade sur la Laïta
C
D

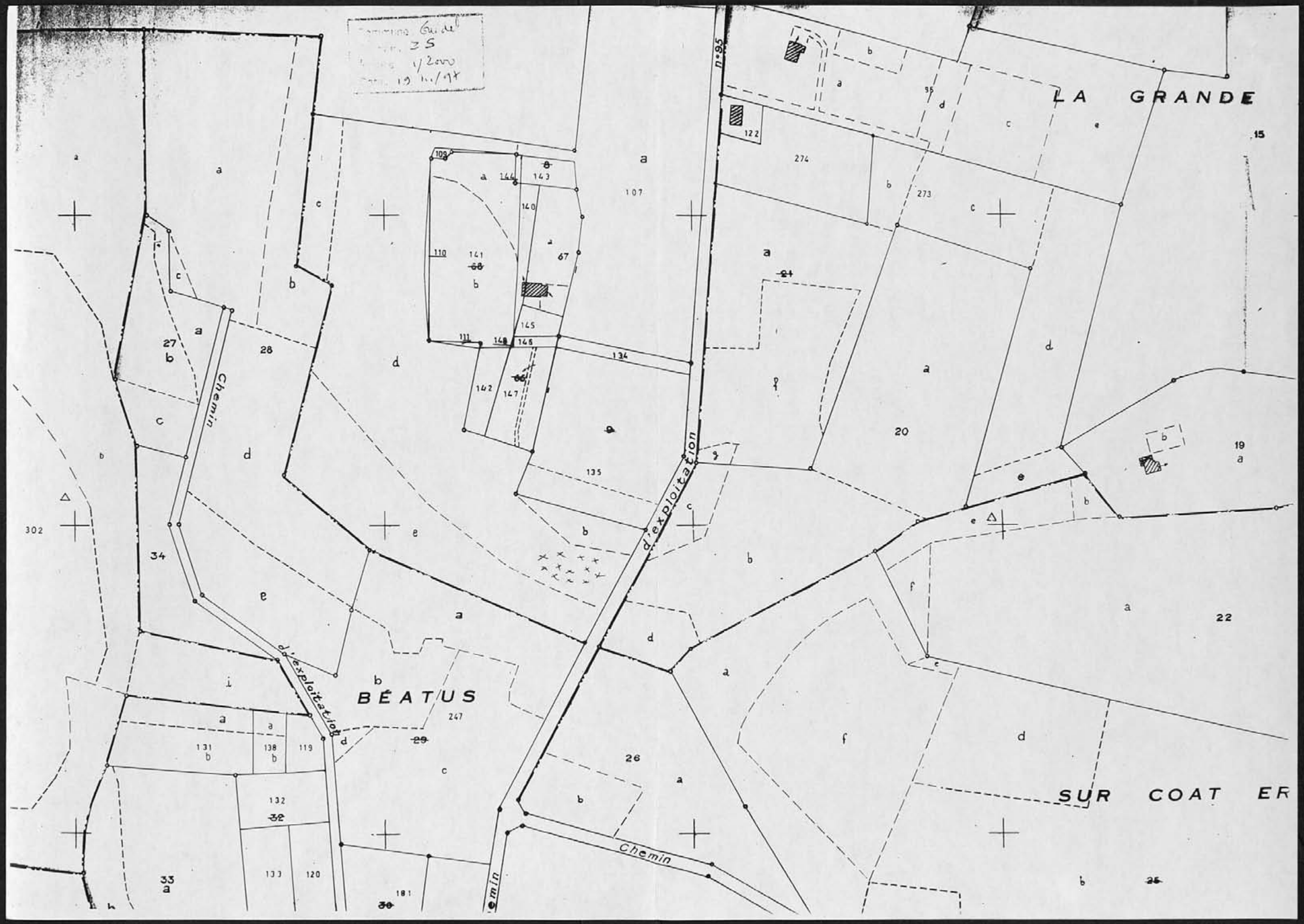
LA GRANDE
BÉATUS
SUR COAT ER
Chemin
d'exploitation
Chemin
d'exploitation
Chemin
n°95

Déclaration de découverte archéologique

Annexe I.

A retourner au Service Régional de l'Archéologie de Bretagne
6, rue du Chapitre, 35044 Rennes Cedex.

Première mention = ☒ Données complémentaires = ☐ Année première mention = ☐☐☐☐

Année = 1997 Nature de l'opération = PROSPECTION INVENTAIRE

Responsable = R. BERTRAND Organisme = AUTRE

Département : MORBIHAN Commune = GUIDEL

Lieu-dit (du Cadastre) :

Lieu-dit (de l'I.G.N.) : BEÂTUS

Nom du site : BEÂTUS 3

Cadastre (Année de dernière mise à jour) : 1930 Section(s) et parcelle(s) : ZS - 33 a -

Observations :

Carte I.G.N.

Numéro	Nom	Année d'édition
0720 ET	LORIENT	1991

Coordonnées Lambert Zone : 2

Centre site : X = 163 . 650

Y = 2307 . 600

Rayon du site (mètres) : 130 m

Contours

Xa			Ya		
Xb			Yb		
Xc			Yc		
Xd			Yd		
Xe			Ye		

Circonstances de la découverte : labours

Techniques de repérage : prospection sol

Informateur : SAHPL

Description des vestiges : outillage lithique / éclats = 37 pièces dont 1 pierre (grès armoricain ?) aiguisement ou molette ?

Etat de conservation :

Eléments de datation :

Chronologie proposée : NÉOLITHIQUE

Mobilier Oui ☒ Non ☐ Lieu de conservation : SAHPL

Documentation : extrait cadastral

Bibliographie :

CADRE RESERVE CELLULE CARTE ARCHEOLOGIQUE

N° de site attribué 56 078 059 Code AP / AH

N° d'enregistrement DRACAR Modification ☐

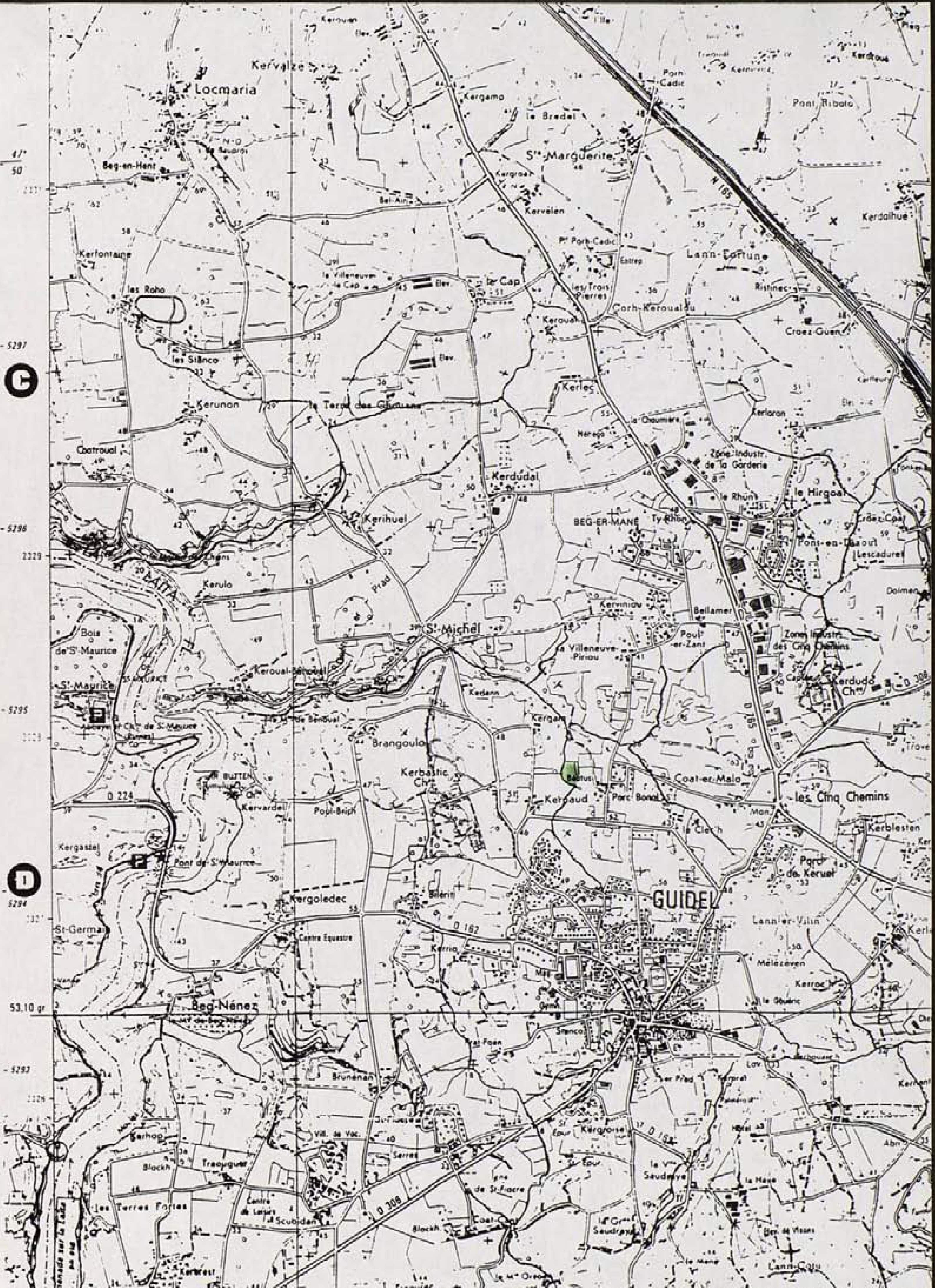

Locmaria
Kervalze
Kergamo
le Bredel
Ste Marguerite
Pont Ribato
Beg-en-Hent
Kervelen
Kerdalhue
Kerfontaine
Lann-Fortune
les Roho
le Cap
les Trois Pierres
Corh-Keroualdu
Croez-Guen
les Silanco
Kerunon
Kerlec
Kerloron
Coatroual
Zone Industr. de la Garderie
Kerdudal
le Rhun
le Hirgoat
Kerihuel
BEG-ER-MANE
Ty-Rhun
Pont-en-Daout
Kerulo
LAITA
Prad
Kervinio
Bellamer
Bois de St-Maurice
St-Michel
la Villeneuve-Piriou
Zone Industr. des Cinq Chemins
St-Maurice
Kerdudo Chau
Kerdenn
Kergan
Brangoulo
Kerbastic Chau
Coat-er-Malo
les Cinq Chemins
Kervardel
Poul-Brich
Kergaud
Parc Bonal
le Clech
Kerblesten
Kergaziel
Pont de St-Maurice
Parc de Keruel
GUIDEL
Kergoledec
Lann-er-Vilin
St-Germain
Centre Equestre
Kerrio
Beg-Nénez
Brunenan
Kergroise
Serreg
Blockh
Traouguer
les Terres Fortes
Scubidan
Saudraye
Coat-Cren
Lann-Cocu
Kerbrest
Kerlingo
Traoujac
C
D
5297
5296
5295
5294
5293
53,10 gr
D 224
D 162
D 306
D 308
N 165

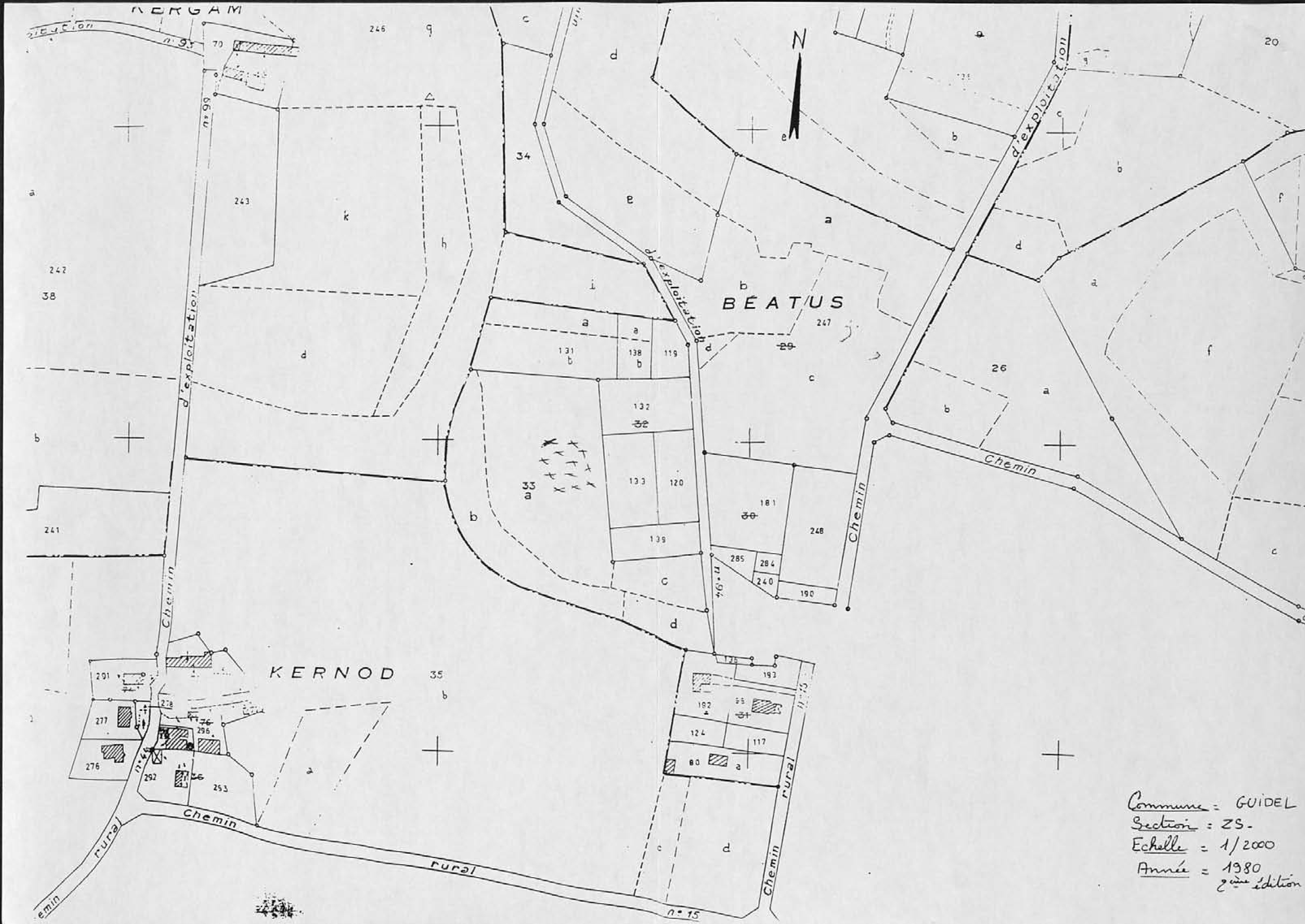
KERGAM
KERNOD
BEATUS
N
Chemin d'exploitation n° 99
Chemin d'exploitation
Chemin rural
Chemin rural n° 15
Chemin
Commune : GUIDEL
Section : ZS.
Echelle : 1/2000
Année : 1980
2ème édition

Déclaration de découverte archéologique

Annexe I.

A retourner au Service Régional de l'Archéologie de Bretagne
6, rue du Chapitre, 35044 Rennes Cedex.

Première mention = [X] Données complémentaires = [ ] Année première mention = [ ]

Année = 1997 Nature de l'opération = PROSPECTION INVENTAIRE

Responsable = R. BERTRAND Organisme = AUTRE

Département : MORBIHAN Commune = GUIDEL

Lieu-dit (du Cadastre) :

Lieu-dit (de l'I.G.N.) : BÉATUS

Nom du site : BÉATUS 4

Cadastre (Année de dernière mise à jour) : 1980 Section(s) et parcelle(s) : ZS - 181 -

Observations :

Carte I.G.N.

Numéro	Nom	Année d'édition
0720 ET	LORIENT	1991

Coordonnées Lambert Zone : 2

Centre site : X = 163 . 300

Y = 2327 . 650

Rayon du site (mètres) : 20 m

Contours

Xa		Ya			
Xb		Yb			
Xc		Yc			
Xd		Yd			
Xe		Ye			

Circonstances de la découverte : labours

Techniques de repérage : prospection sol

Informateur : SAHPL

Description des vestiges : outillage lithique / éclats = 50 pièces

Etat de conservation :

Eléments de datation :

Chronologie proposée : NÉOLITHIQUE

Mobilier Oui [X] Non [ ] Lieu de conservation : SAHPL

Documentation : extrait cadastral

Bibliographie :

CADRE RESERVE CELLULE CARTE ARCHEOLOGIQUE

N° de site attribué 56 097 8 029 Code AP / AH

N° d'enregistrement DRACAR Modification

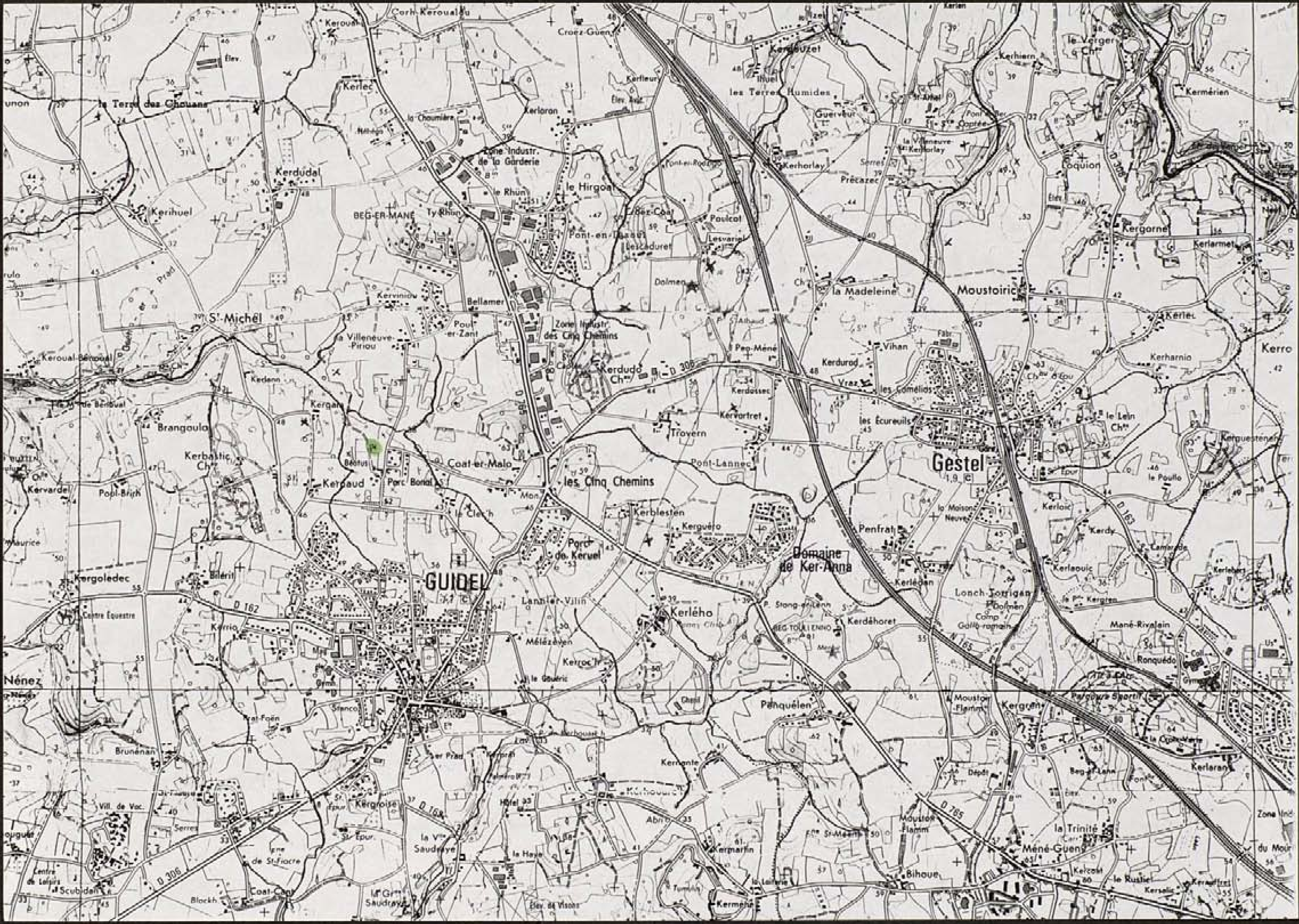

GUIDEL
Gestel
les Cinq Chemins
Domaine de Ker-Anna
Zone Industr. de la Garderie
Zone Industr. des Cinq Chemins
Kerdudal
Kerihuel
St-Michel
Kerlec
la Chaumière
Kerloran
le Rhun
le Hirgoat
Pont-en-Daoul
BEG-ER-MANE
Bellamer
Kervinidu
la Villeneuve-Piriou
Kergadec
Kerdenn
Brangoulo
Kerbastic Chau
Kervardel
Kerpaud
Porc Bonal
Coat-er-Malo
le Clech
Porz de Keruel
Kerblesten
Kerguéro
Kerléhon
Kerléo
Lannier-Vilin
Mélézoyen
Kerroc'h
Kergoledec
Bilérit
Kerrio
Centre Équestre
Nénez
Brunénan
Vill. de Vac.
Kergroise
la Vve Saudraye
le Haye
Abri
Kermartin
Kermené
Bihoue
la Trinité
Méné-Guen
le Rusliel
Kerlaran
Ronquédo
Mané-Rivalain
Lonch-Torrigan
Dolmen
Camp Gallo-romain
Kerdéhoret
Penfrat
Kerlédan
Kerlaouic
Kerdy
Kerloïc
le Poullo
Kerguestenen
le Lein Chau
les Écureuils
les Camélias
Vihan
Kerdurod
Moustoiric
la Madeleine
Précazec
Kerhorlay
Loquion
Kergorne
Kerlarmet
Kermérien
Kerhiern
le Verger Chau
les Terres Humides
Ste Captée
Kerdouzet
Croez-Guen
Corn-Kerouallou
le Terre des Chouans
Kerleu
Kerharnio
Kerflerai
Kerfleur
Lescaduret
Dolmen
Pont-Lannec
Trovern
Kervortret
Kerdossec
Kerduda Chau
Coat-er-Zant
Pont-er-Zant
D 306
D 162
D 163
D 765
N 165
Centre de Loisirs
Scubiden
Blockh
Coat-Cant
le Gd Saudraye
Élev. de Visons
de St-Fiacre
Kerbousse
Penquélen
Moustoir-Flamm
Kergroïs
Beg-er-Lann
Parcours Sportif
la Croix-Verte
Zone Ind.
du Mour
Dépôt

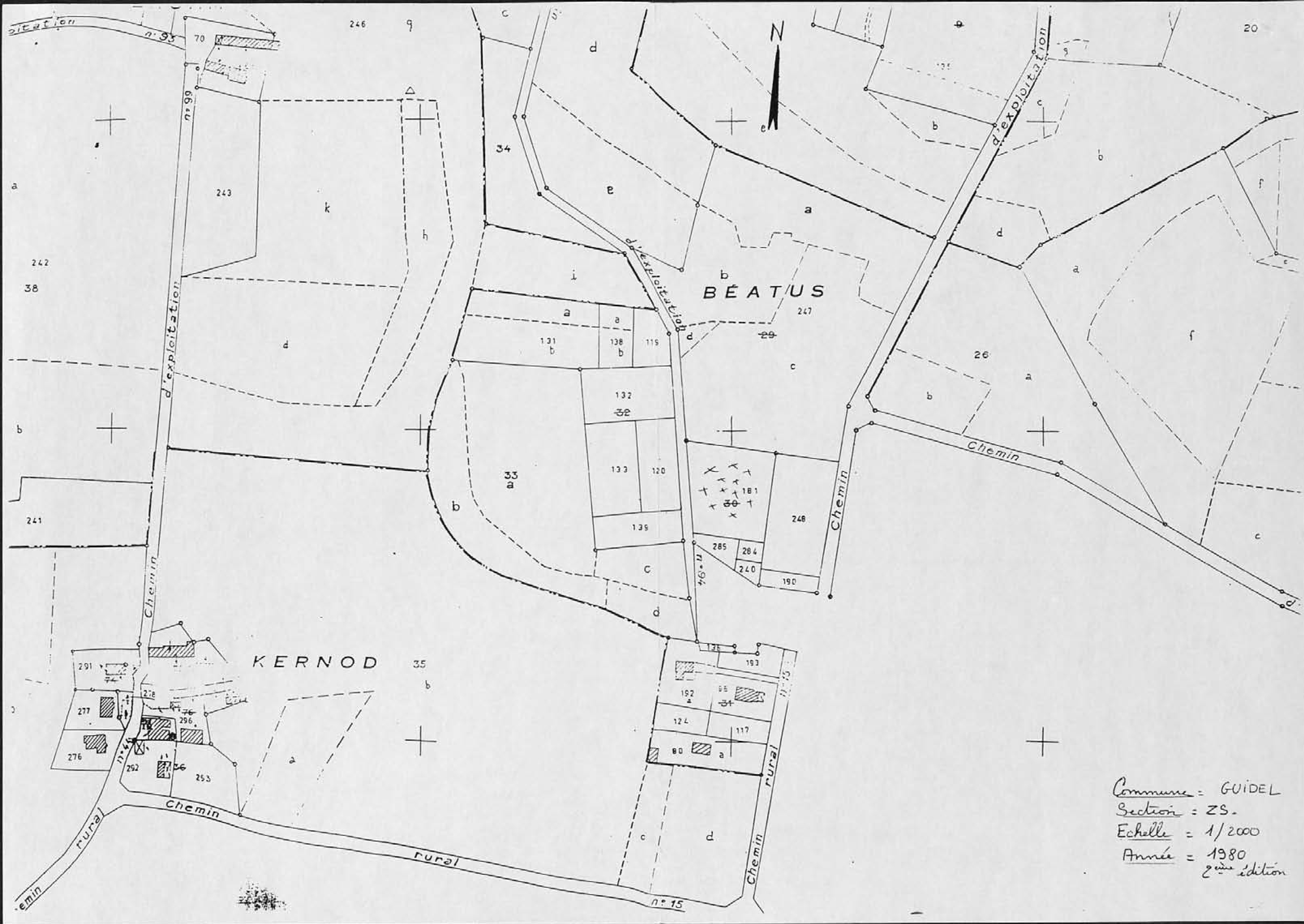
BÉATUS
KERNOD
Chemin d'exploitation n° 99
d'exploitation n° 94
Chemin rural n° 15
Chemin rural
Chemin
d'exploitation
Commune = GUIDEL
Section = ZS.
Echelle = 1/2000
Année = 1980
2ème édition

Annexe I.1

Déclaration de découverte archéologique

A retourner au Service Régional de l'Archéologie de Bretagne
6, rue du Chapitre, 35044 Rennes Cedex

Première mention = [X] Données complémentaires = [ ] Année première mention = [ ]

Année = 1997 Nature de l'opération = PROSPECTION-INVENTAIRE

Responsable = BERTRAND Organisme = AUTR

Département : MORBIHAN Commune : GUIDEL

Lieu-dit (du Cadastre) :

Lieu-dit (de l'I.G.N.) : COATDOR

Nom du site :

Cadastre (Année de dernière mise à jour) : 1996 Section(s) et parcelle(s) : Yi 71c

Observations :

Propriété : Etat : [ ] Collectivité : [ ] Privé : [ ] Propriétaire :

Carte I.G.N.

Numéro	Nom	Année d'édition
720 ET	LORIENT	1991

Coordonnées Lambert Zone : II

Centre site : X = 164 . 750

Y = 2321 . 900

Rayon du site (mètres) : 35 m

Contours

Xa		Ya	
Xb		Yb	
Xc		Yc	
Xd		Yd	
Xe		Ye	

Circonstances de la découverte : ANOMALIES PHYTOLOGIQUES

Techniques de repérage : PROSPECTION AERIENNE

Informateur : SAMPL

Description des vestiges : ENCLOS fossoyé, partiellement visible

Etat de conservation : structure fossoyée

Eléments de datation

Chronologie proposée :

Mobilier Oui [ ] Non [X] Lieu de conservation :

Documentation :

Bibliographie :

CADRE RESERVE CELLULE CARTE ARCHEOLOGIQUE

N° de site attribué 56 078 069 Code AP / AH

N° d'enregistrement DRACAR Modification

GUIDEL (56)

COATDOR

ANSE DU POULDU
PLAGE DU LOCH
PLAGE DE FORT-BLOQUÉ
Centre Aéré
Loc'h
Kergaher
Coatdolé
la Villeneuve Troloc'h
Lerédo
St-Mathieu
Manecohal
Pen-er-Malo
le Gd Fort
Cosquer-Keragan
Locmiquel-Méné
Kergroise-Lannénec
Coatdor
Loyan
Kervinio
Lannénec
Etang de Lannénec
St-Adrien
le Crugellic
Dolmen
le Fort-Bloqué
Kerpat
Kervarzèven
Kergohel
Anc. Fort de Keragan dit Fort-Bloqué
les Loriots
Keryan
St-Simon
St-Jude
Terrain de Golf
PLAGE DES KAOLINS
Carr. de Kaolin
Kerham
Basse Cande
le Cochon
D 162
5289
47°
45'
F
5288
5287
5286
G
5285

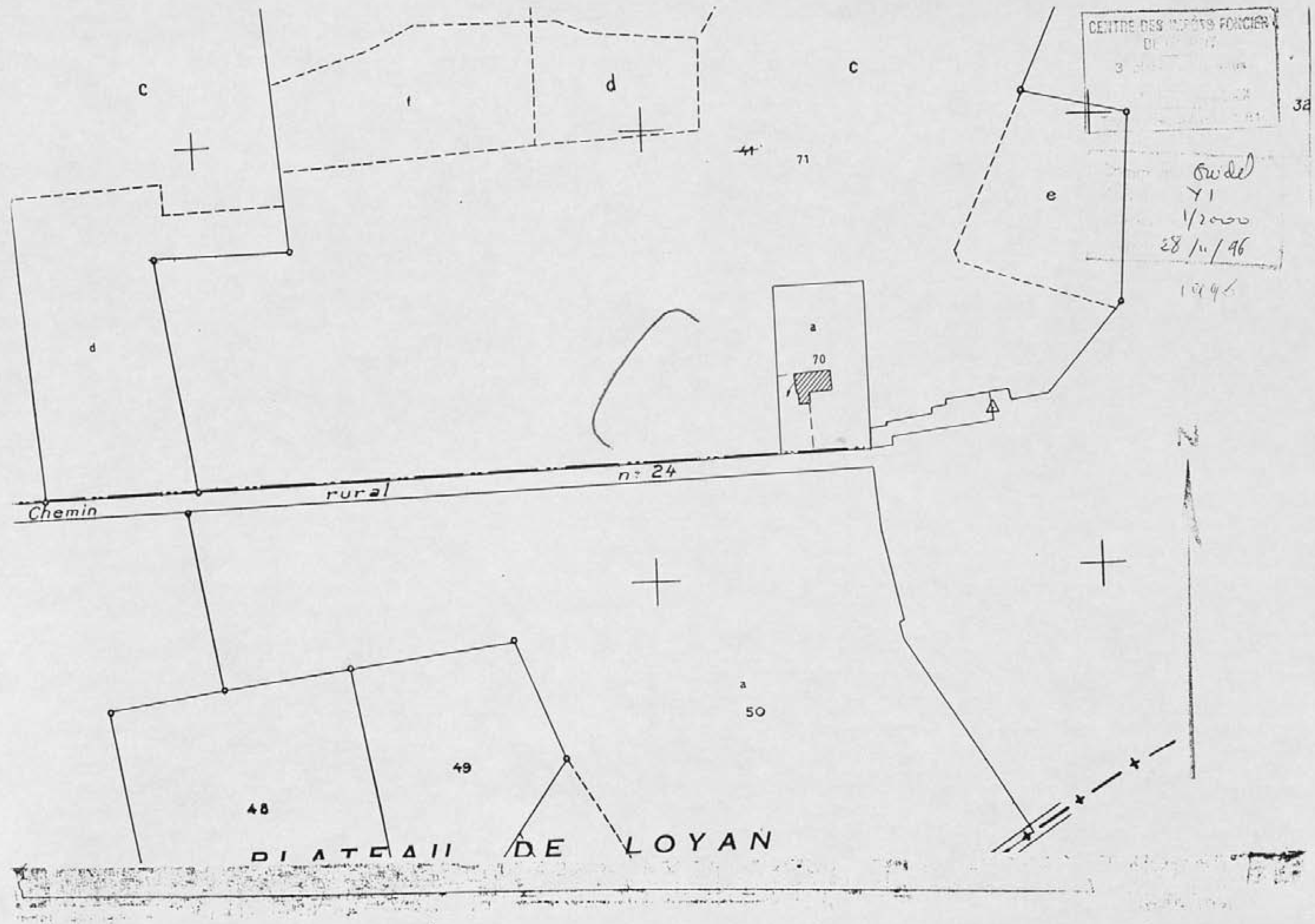
c
f
d
c
71
e
d
a
70
Chemin rural n° 24
a
50
49
48
DE LOYAN
CENTRE DES IMPÔTS FONCIER
32
Y1
1/2000
28/11/96

Déclaration de découverte archéologique

Annexe I.

A renvoyer au Service Régional de l'Archéologie de Bretagne
6, rue du Chapitre, 35044 Rennes Cedex.

Première mention = [X] Données complémentaires = [ ] Année première mention = [ ]

Année = 1997 Nature de l'opération = PROSPECTION INVENTAIRE

Responsable = R. BERTRAND Organisme = AUTRE

Département : MORBIHAN Commune = GUIDEL

Lieu-dit (du Cadastre) : KERDUDO

Lieu-dit (de l'I.G.N.) : CHATEAU DE KERDUDO

Nom du site :

Cadastre (Année de dernière mise à jour) : 1980 Section(s) et parcelle(s) : ZP. 15b

Observations :

Carte I.G.N.

Numéro	Nom	Année d'édition
0720 ET	LORIENT	1991

Coordonnées Lambert Zone : 2

Centre site : X = 165.100

Y = 2328.250

Rayon du site (mètres) : 10 m

Contours

Xa			Ya				
Xb			Yb				
Xc			Yc				
Xd			Yd				
Xe			Ye				

Circonstances de la découverte : labours

Techniques de repérage : prospection au sol

Informateur : SAHPL

Description des vestiges : outillage lithique + éclats silex = 16 pièces

Etat de conservation :

Eléments de datation :

Chronologie proposée : NÉOLITHIQUE

Mobilier Oui [X] Non [ ] Lieu de conservation : SAHPL

Documentation : extrait cadastral

Bibliographie :

CADRE RESERVE CELLULE CARTE ARCHEOLOGIQUE

N° de site attribué 56 078 061 Code AP / AH

N° d'enregistrement DRACAR Modification

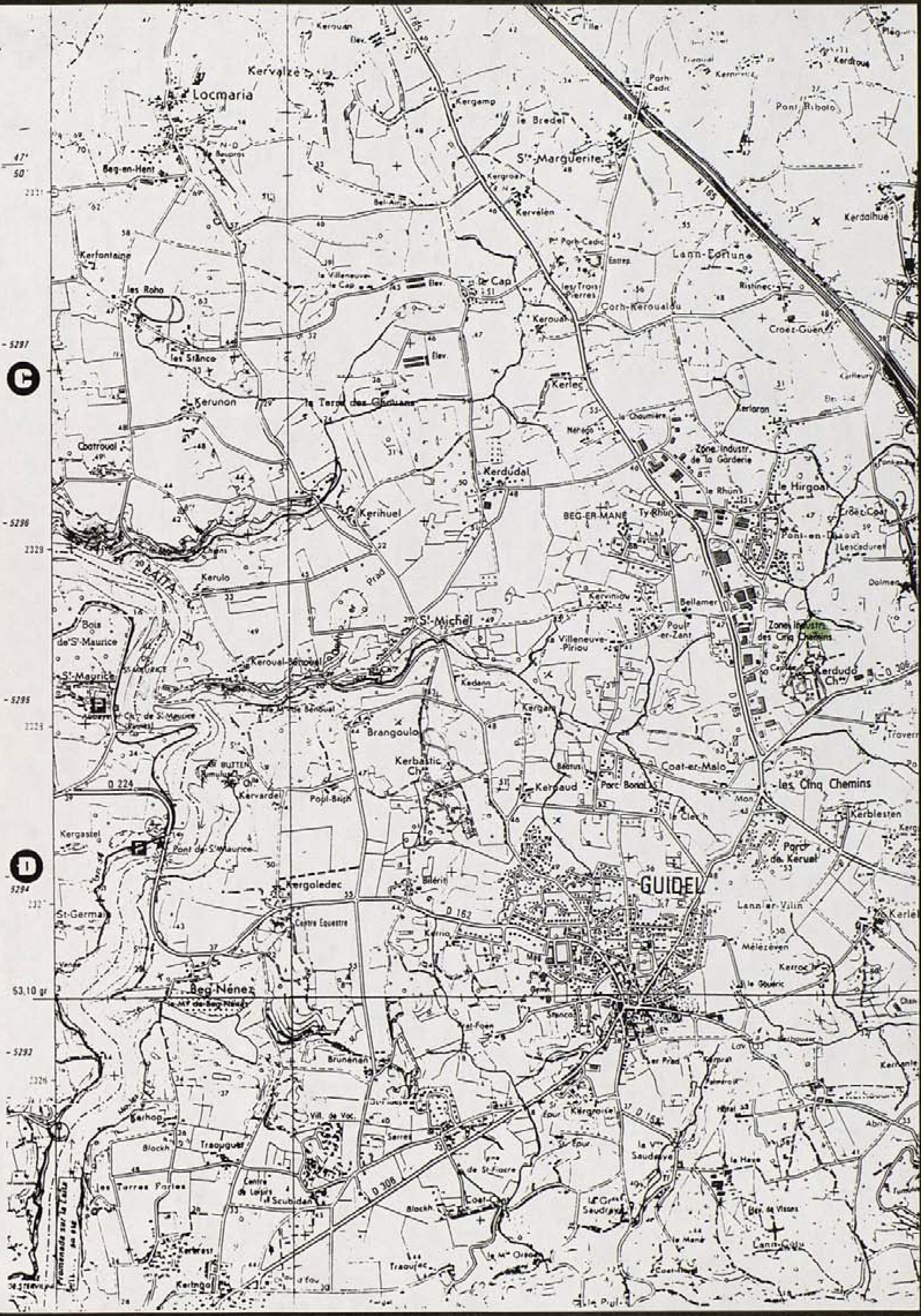
Locmaria
Kervalzé
Kergamp
le Bredel
St-Marguerite
N 165
Pont Ribolo
Kerdalhue
Beg-en-Hent
Kerfontaine
les Roho
le Cap
Lann-Fortune
Corh-Kerouallou
Croez-Guen
les Stanco
C
Kerunon
Kerlec
Kerlaron
Coatroual
Kerdudal
Zone Industr. de la Garderie
le Hirgoat
Kerihuel
BEG-ER-MANE
Pont-en-Daout
Lescadure
LAITA
Kerulo
Bellamer
Bois de St-Maurice
St-Michel
la Villeneuve-Piriou
Zone Industr. des Cinq Chemins
St-Maurice
Kerdudo
D 306
Brangoulo
Kergaff
Kerbastic
Coat-er-Malo
les Cinq Chemins
D 224
Kervardel
Kersaud
Parc Bonal
Kerblesten
Kergastel
Pont de St-Maurice
Parc de Keruel
D
Kergoledec
GUIDEL
Lann-er-Vilin
St-Germain
D 162
Centre Equestre
Mélezéven
53,10 gr
Beg-Nénez
Brunenan
Kerhop
Traouguer
Serres
Kergroise
Saudraye
les Terres Fortes
Scubidan
D 308
de St-Fiacre
la Haye
Lann-Colu
Kerbrest
Traoulec
Kerlann
Promenade sur la Laïta

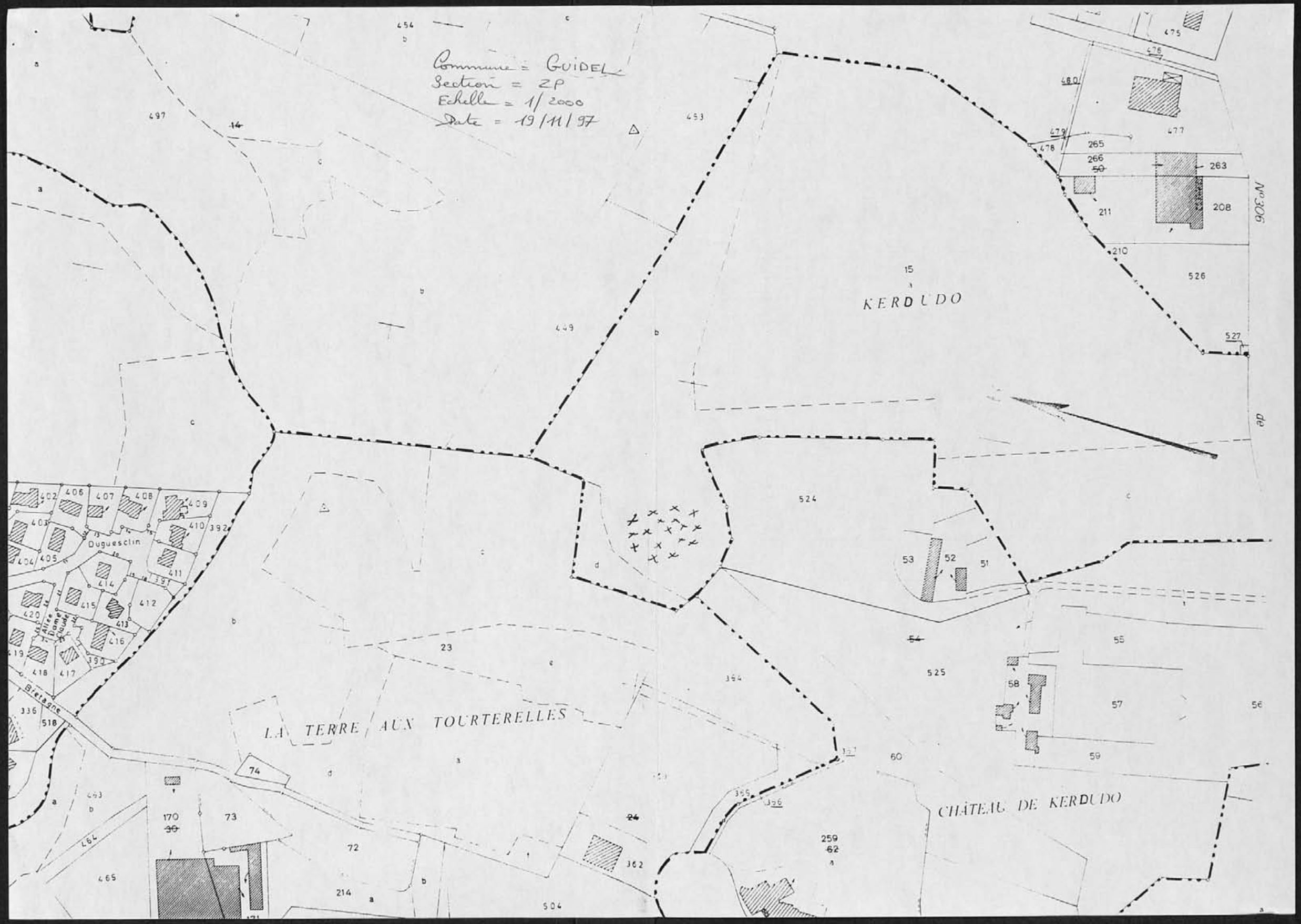
Commune = GUIDEL
Section = ZP
Echelle = 1/2000
Date = 19/11/97
KERDUDO
LA TERRE AUX TOURTERELLES
CHÂTEAU DE KERDUDO
Duguesclin
Bretagne
N°306 de

Annexe I.1

Déclaration de découverte archéologique

A retourner au Service Régional de l'Archéologie de Bretagne
6, rue du Chapître, 35044 Rennes Cedex

Première mention = ☒ Données complémentaires = ☐ Année première mention = ☐☐☐☐

Année = 1997 Nature de l'opération = PROSPECTION-INVENTAIRE

Responsable = BERTRAND Organisme = AUTR

Département : MORBIHAN Commune : GUIDEL

Lieu-dit (du Cadastre) : LE BOCAGE

Lieu-dit (de l'I.G.N.) : KERDUDAL.

Nom du site :

Cadastre (Année de dernière mise à jour) : 1996 Section(s) et parcelle(s) : ZR 27

Observations :

Propriété : Etat : ☐ Collectivité : ☐ Privé : ☐ Propriétaire :

Carte I.G.N.

Numéro	Nom	Année d'édition
720 ET	LORIENT	1991

Coordonnées Lambert Zone : III

Centre site : X = 163 . 600

Y = 2328 . 900

Rayon du site (mètres) : 50 m

Contours

Xa			Ya		
Xb			Yb		
Xc			Yc		
Xd			Yd		
Xe			Ye		

Circonstances de la découverte : ANOMALIES PHYTOLOGIQUES

Techniques de repérage : PROSPECTION AERIENNE

Informateur : BERTRAND

Description des vestiges : 2 ENCLOS Fossoyés de jonction

Etat de conservation : Dans un champ

Eléments de datation MORPHOLOGIE DU FOSSÉ

Chronologie proposée : PROTOHISTOIRE

Mobilier Oui ☐ Non ☒ Lieu de conservation :

Documentation :

Bibliographie :

CADRE RESERVE CELLULE CARTE ARCHEOLOGIQUE

N° de site attribué 56 078 0962 Code AP / AH

N° d'enregistrement DRACAR Modification ☐

GUIDEL (56)

FEROUDAL

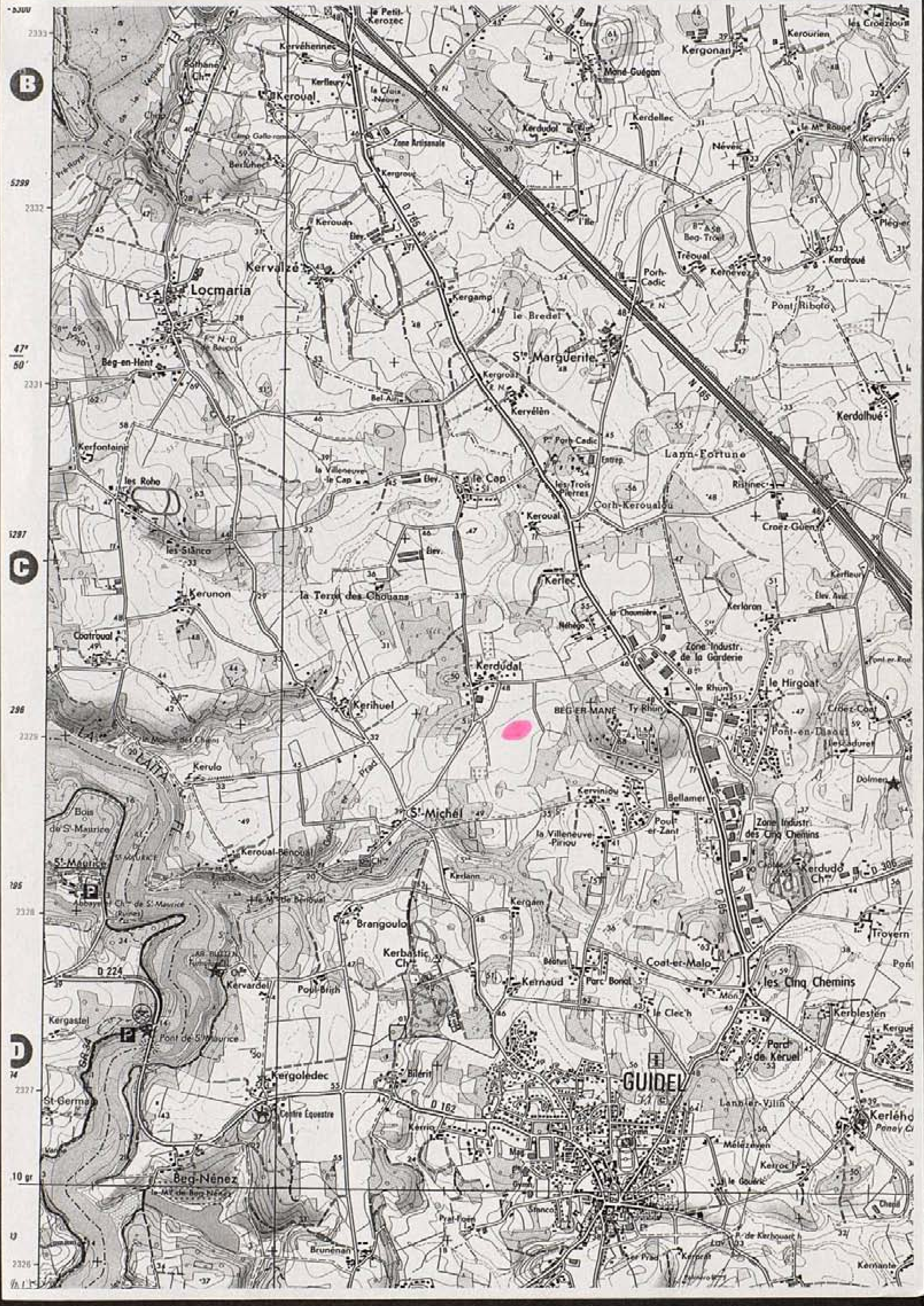
B
C
D
Le Petit-Kerozec
Kervéhennec
Kergonan
Mané-Guégan
Kerourien
Kerfleury
La Croix-Neuve
Kéroual
Kerdellec
Kerdudal
Zone Artisanale
Névez
Kervilin
Kergroix
Locmaria
Kerouan
Kervalzé
Beg-Troël
Tréoual
Kernevez
Kerdroué
Porh-Cadic
Kergamp
le Bredel
Pont Riboto
Ste Marguerite
Beg-en-Hent
Kervélen
Kerdalhué
N 165
D 765
Kerfontaine
la Villeneuve-le Cap
le Cap
Lann-Fortune
Rishinec
les Roho
les Trois-Pierres
Corh-Kéroualou
Croez-Guen
les Stânco
Kerlec
Kerunon
la Terre des Chouans
Kerlaran
Coatroual
la Chaumière
Zone Industr. de la Garderie
Kerdudal
le Rhun
le Hirgoat
Kerihuel
BEG-ER-MANE
Ty Rhun
Pont-en-Dro
Kerulo
Dolmen
LAÏTA
Bois de St-Maurice
St-Michel
Kervinio
Bellamer
Pouf-er-Zant
la Villeneuve-Pinou
Zone Industr. des Cinq Chemins
St-Maurice
Keroual-Benoual
Kerlann
Kerdudo
D 306
Abbaye et Ch. de St-Maurice (Ruines)
Brangoulo
Kergam
Trovern
Kerbastic
Coat-er-Malo
les Cinq Chemins
D 224
Kervardel
Poul-Brich
Kernaud
Parc Bonal
Kergastel
Pont de St-Maurice
le Clec'h
Kerblesten
Parc de Keruel
Kergoledec
Bilérit
GUIDEL
St-Germain
Centre Équestre
D 162
Kerrio
Lann-er-Vilin
Kerlého
Mélezmen
Beg-Nénez
le Gouerik
Prat-Foën
Brunénan
Kernante
Locmaria
Kervalzé

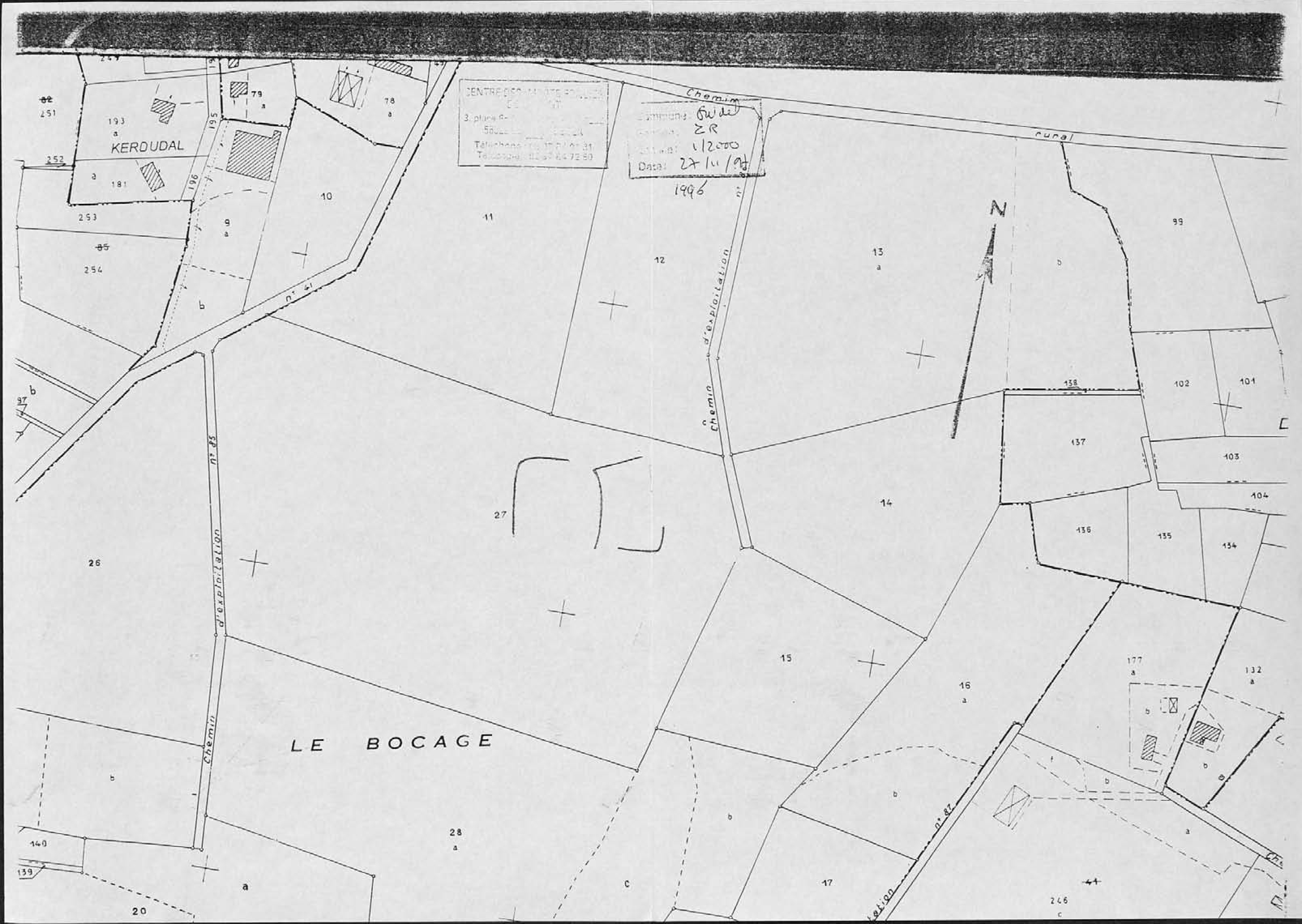

Chemin rural
Commune: Guidel
ZR
1/2000
Date: 27/11/96
1996
N
KERDUDAL
193
181
251
252
253
254
195
196
79
78
9
10
11
12
13
14
15
16
17
20
26
27
28
99
101
102
103
104
132
134
135
136
137
138
139
140
177
246
n° 41
n° 85
n° 87
Chemin d'exploitation
LE BOCAGE

Déclaration de découverte archéologique

Annexe I.

A retourner au Service Régional de l'Archéologie de Bretagne
6, rue du Chapitre, 35044 Rennes Cedex.

Première mention = [X] Données complémentaires = [ ] Année première mention = [ ]

Année = 1997 Nature de l'opération = PROSPECTION INVENTAIRE

Responsable = R. BERTRAND Organisme = AUTRE

Département : MORBIHAN Commune = GUIDEL

Lieu-dit (du Cadastre) : KERGAM

Lieu-dit (de l'I.G.N.) : KERGAM

Nom du site : KERGAM 3

Cadastre (Année de dernière mise à jour) : 1980 Section(s) et parcelle(s) : ZS - 242 a - 38

Observations :

Carte I.G.N.

Numéro	Nom	Année d'édition
0720 ET	LORIENT	1991

Coordonnées Lambert Zone : 2

Centre site : X = 163 . 450

Y = 2327 . 800

Rayon du site (mètres) : 130 m

Contours

Xa				Ya			
Xb				Yb			
Xc				Yc			
Xd				Yd			
Xe				Ye			

Circonstances de la découverte : labours

Techniques de repérage : prospection sol

Informateur : SAHPL

Description des vestiges : outillage lithique (5 outils + 19 éclats)

Etat de conservation :

Eléments de datation :

Chronologie proposée : POST - PALÉOLITHIQUE

Mobilier Oui [X] Non [ ] Lieu de conservation : SAHPL

Documentation : extrait cadastral

Bibliographie :

CADRE RESERVE CELLULE CARTE ARCHEOLOGIQUE

N° de site attribué 56 017 81 063 Code AP / AH [ ]

N° d'enregistrement DRACAR [ ] Modification [ ]

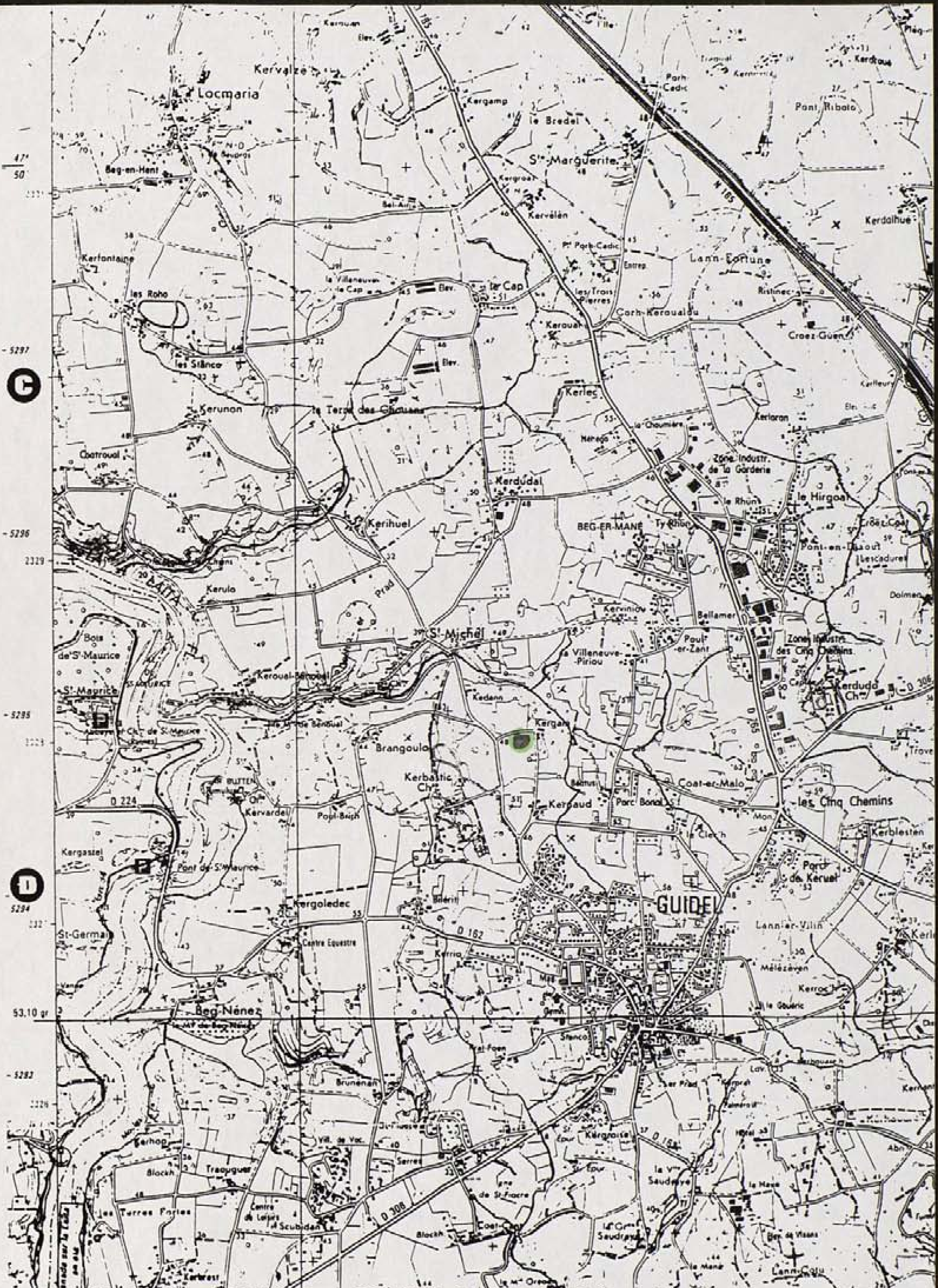

Locmaria
Kervalze
Beg-en-Hent
Kerfontaine
les Roho
les Stânco
Kerunon
Coatroual
Kerulo
Bois de St-Maurice
St-Maurice
Kergaszel
Pont de St-Maurice
St-Germain
Beg-Nénez
Kergoledec
Centre Equestre
Brunenan
Kerhop
Blockh
Traouguer
les Terres Fortes
Kerbrest
Kermagal
le Terre des Chouans
le Cap
Elev.
Kerihuel
Prad
St-Michel
Brangoulo
Kerbastic Ch^au
Kervardel
Poul-Briph
Kedenn
Kergam
Kergaud
Parc Bonal
Coat-er-Malo
les Cinq Chemins
Kergamp
le Bredel
Ste-Marguerite
Kervélen
Lann-Fortune
Corh-Keroualdu
Keroual
Kerlec
Nerego
Kerdudal
BEG-ER-MANE
Kerviniou
Bellamer
Poul-er-Zant
Villeneuve-Piriou
Zone Industr. de la Garderie
le Rhun
le Hirgoat
Pont-en-Daout
Zone Industr. des Cinq Chemins
Kerdudo Ch^au
Kerloran
la Chaumière
Croez-Guen
Pont Ribolo
Kerdalhue
Kerblesten
Parc de Kerual
GUIDEL
Lannier-Vilin
Mélézaven
Kerroc'h
le Gouéric
Kergroise
D 162
D 306
D 224
N 165
Kerriou
Serre
Coat
Traoufec
Saudraye
Lann-Coty
Dolmen
Trove
53,10 gr
- 5297
- 5296
- 5295
- 5294
- 5293
C
D

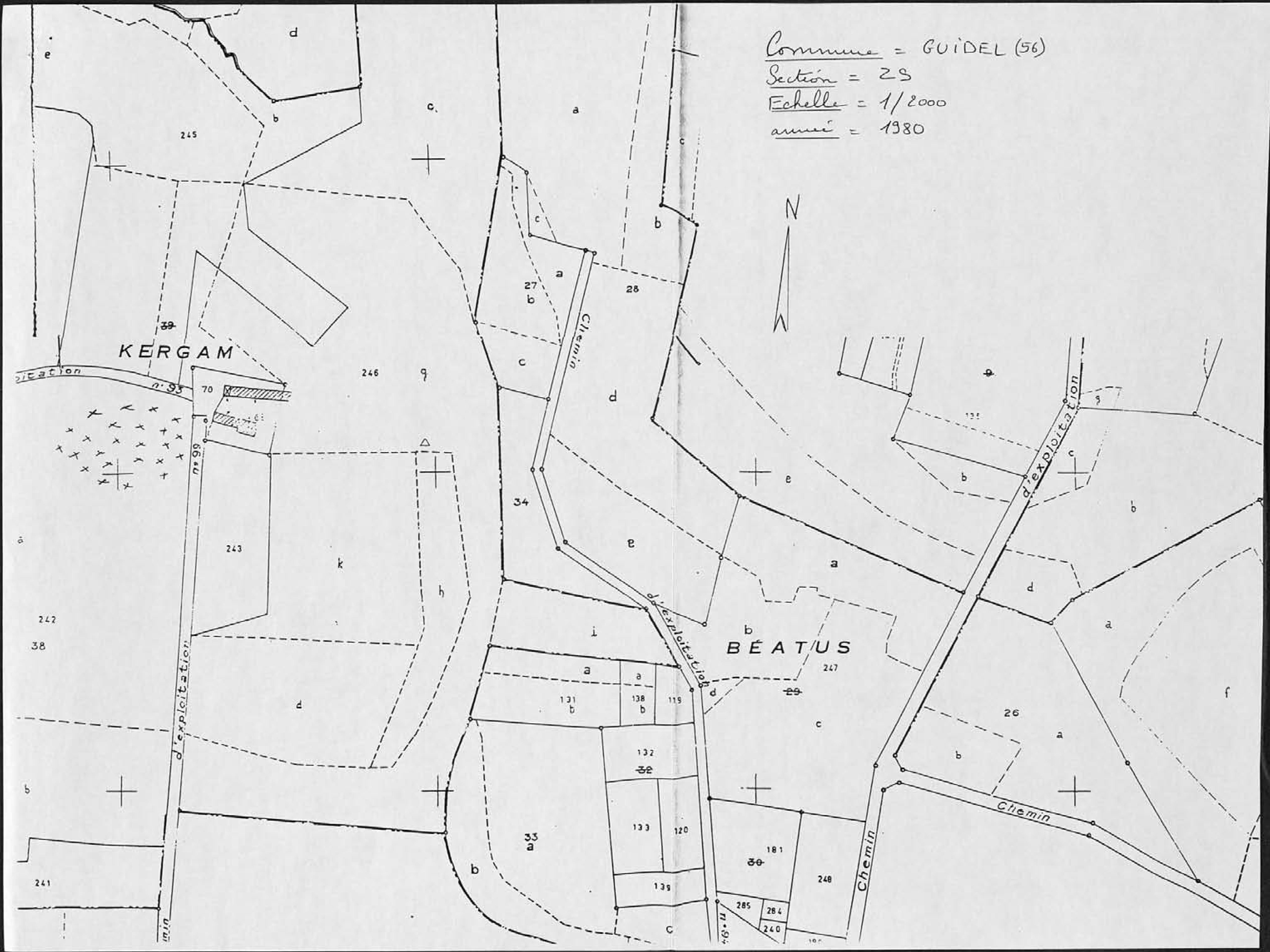
Commune = GUIDEL (56)
Section = ZS
Echelle = 1/2000
année = 1980
N
KERGAM
BÉATUS
Chemin d'exploitation n° 93
Chemin d'exploitation n° 99
Chemin d'exploitation n° 94
Chemin d'exploitation
Chemin
245
246
243
242
38
241
70
27
28
34
131
138
119
132
133
120
139
33
181
248
285
284
240
247
26
135

Déclaration de découverte archéologique

Annexe I.

A retourner au Service Régional de l'Archéologie de Bretagne
6, rue du Chapitre, 35044 Rennes Cedex.

Première mention = [X] Données complémentaires = [ ] Année première mention = [ ]

Année = 1997 Nature de l'opération = PROSPECTION INVENTAIRE

Responsable = R. BERTRAND Organisme = AUTRE

Département : MORBIHAN Commune = GUIDEL

Lieu-dit (du Cadastre) :

Lieu-dit (de l'I.G.N.) : KERNAUD

Nom du site : KERNAUD 3

Cadastre (Année de dernière mise à jour) : 1980 Section(s) et parcelle(s) : ZS - 35 b

Observations :

Carte I.G.N.

Numéro	Nom	Année d'édition
0720 ET	LORIENT	1991

Coordonnées Lambert Zone : 2

Centre site : X = 163 . 550

Y = 2327 . 500

Rayon du site (mètres) : 20 m

Contours

Xa				Ya			
Xb				Yb			
Xc				Yc			
Xd				Yd			
Xe				Ye			

Circonstances de la découverte : labours

Techniques de repérage : prospection sol

Informateur : SAHPL

Description des vestiges : 26 éclats (y compris nucléus) + 2 outils

Etat de conservation :

Eléments de datation :

Chronologie proposée : NÉOLITHIQUE

Mobilier Oui [X] Non [ ] Lieu de conservation : SAHPL

Documentation : extrait cadastral

Bibliographie :

CADRE RESERVE CELLULE CARTE ARCHEOLOGIQUE

N° de site attribué 56 0718 0519 Code AP / AH [ ]

N° d'enregistrement DRACAR [ ] Modification [ ]

Locmaria
Kervalze
Kergamp
le Bredel
Ste Marguerite
Pont Riboto
Beg-en-Hent
Kerfontaine
les Roho
les Stânco
Kerunon
la Terre des Chouans
Kervélen
Pt Porh-Cadic
Lann-Fortune
Kerdalhue
le Cap
Les Trois Pierres
Corn-Kerouaudu
Croez-Guen
Kerouat
Kerlec
Kerloran
la Chaumière
Zone Industr. de la Garderie
Coatroual
St-Germain
Kerdudal
Kerihuel
Le Rhûn
le Hirgoat
BEG-ER-MANE
Ty Rhûn
Croez-Coat
Pont-en-Daout
Lescadures
Dolmen
LAÏTA
Kerulo
Prad
St-Michel
Kervinio
Bellamer
Poul-er-Zant
Zone Industr. des Cinq Chemins
Villeneuve-Piriou
Bois de St-Maurice
St-Maurice
Kerdudo
Kedenn
Brangoulo
Kerbastic
Coat-er-Malo
les Cinq Chemins
Kerblesten
Kersaud
Porc Bonal
le Clech
Kervardel
Poul-Brich
D 224
Kergaszel
Pont de St-Maurice
Parc de Keruel
Kergoledec
GUIDEL
Lannier-Vilin
D 162
Centre Equestre
Mélézoven
Beg-Nénez
53,10 gr
Brunenan
Kerhop
Traouguer
les Terres Portes
Scubidan
D 308
Coet-Cren
Kergroise
D 154
Le Gd Saudraye
Kerfrest
Kertrogo
Lann-Cotu
C
D
- 5297
- 5296
- 5295
5294
- 5293

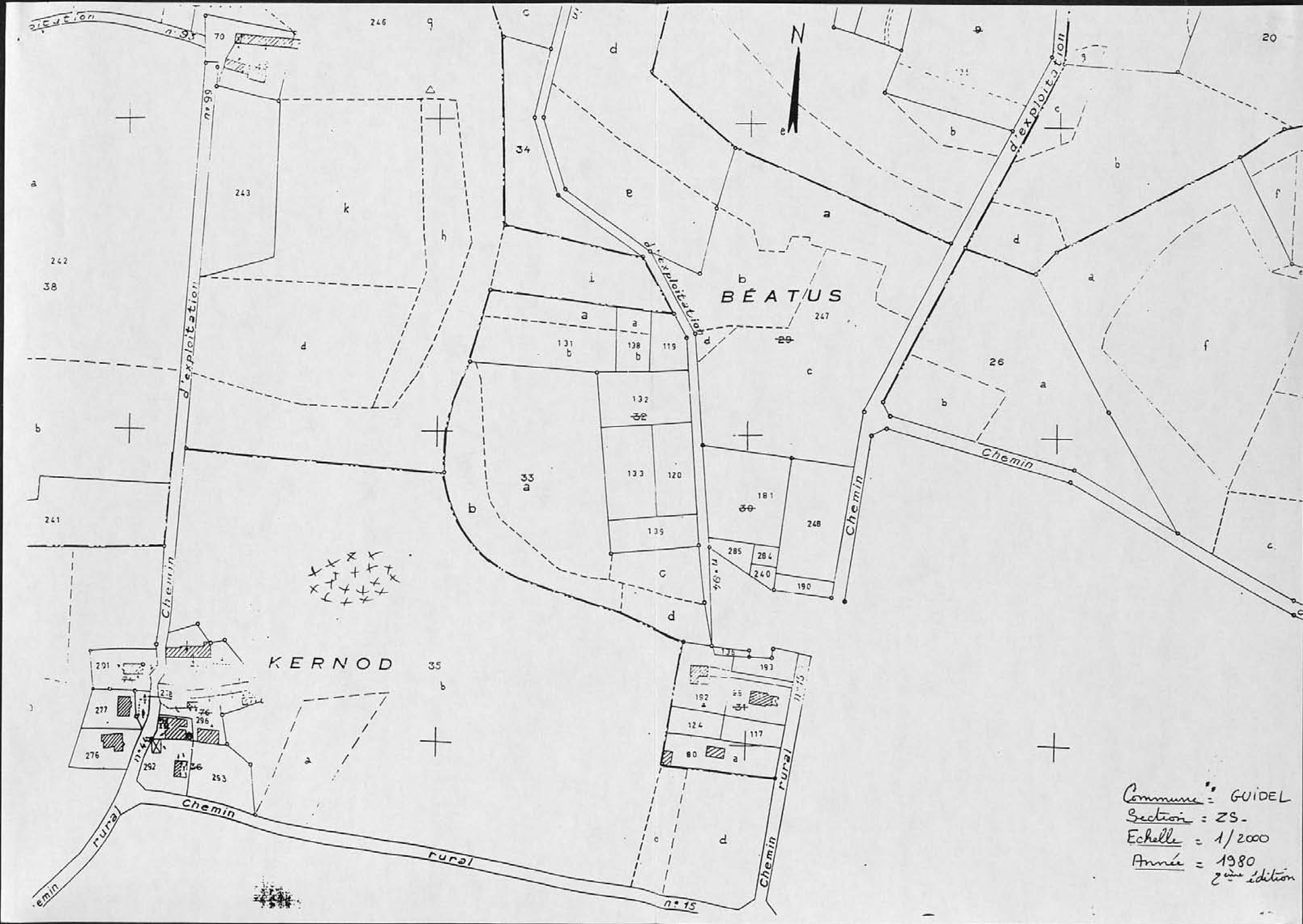
N
BÉATUS
KERNOD
d'exploitation
n° 99
d'exploitation
Chemin
n° 94
Chemin
Chemin
Chemin rural
n° 15
Chemin rural
n° 15
rural
Chemin
n° 93
20
26
33
34
35
38
247
243
242
241
131
132
133
138
119
120
181
248
139
285
284
240
190
193
192
124
117
80
201
277
276
278
296
292
253
Commune : GUIDEL
Section : ZS.
Echelle = 1/2000
Année = 1980
2ème édition

Déclaration de découverte archéologique

Annexe I.

A retourner au Service Régional de l'Archéologie de Bretagne
6, rue du Chapitre, 35044 Rennes Cedex

Première mention = [ ] Données complémentaires = [X] Année première mention = 1996

Année = 1997 Nature de l'opération = PROSPECTION INVENTAIRE

Responsable = R. BERTRAND Organisme = AUTRE

Département : MORBIHAN Commune = GUIDEL

Lieu-dit (du Cadastre) :

Lieu-dit (de l'I.G.N.) : PARC BONAL

Nom du site :

Cadastre (Année de dernière mise à jour) : 1980 Section(s) et parcelle(s) : ZT. 486 a -

Observations :

Carte I.G.N.

Numéro	Nom	Année d'édition
0720 ET	LORIENT	1991

Coordonnées Lambert Zone : 2

Centre site : X = 164 . 050

Y = 2327 . 500

Rayon du site (mètres) : 130 m

Contours

Xa			Ya				
Xb			Yb				
Xc			Yc				
Xd			Yd				
Xe			Ye				

Circonstances de la découverte : labours

Techniques de repérage : prospection sol

Informateur : SAHPL

Description des vestiges : outillage lithique (silex) et éclats = 83 pièces

Etat de conservation :

Eléments de datation :

Chronologie proposée : POST - PALEOLITHIQUE -

Mobilier Oui [X] Non [ ] Lieu de conservation : SAHPL

Documentation : dessins + extrait cadastral

Bibliographie :

CADRE RESERVE CELLULE CARTE ARCHEOLOGIQUE

N° de site attribué 56 0778 0133 Code AP / AH

N° d'enregistrement DRACAR Modification

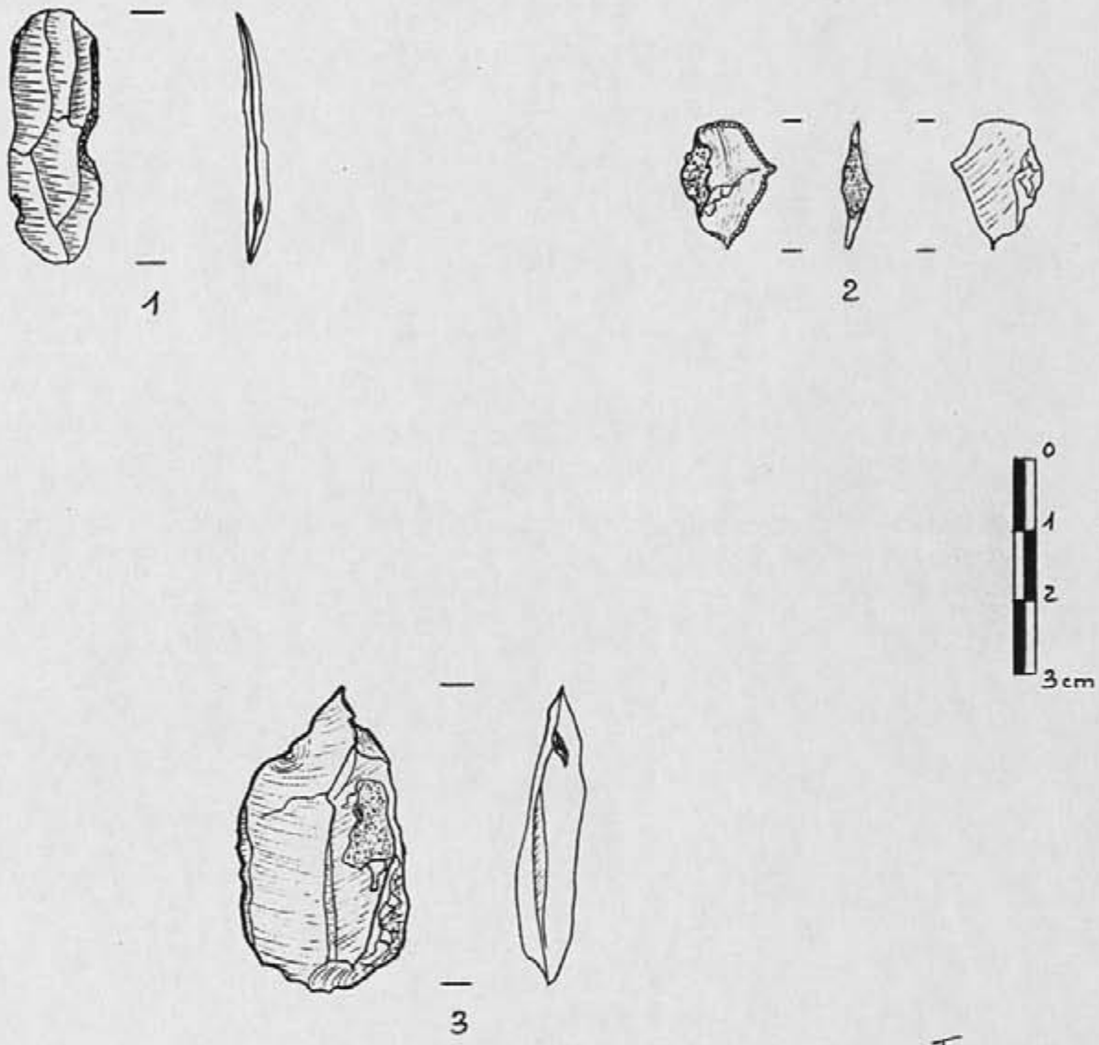

GUIDEL - PARC BONAL - 1997 - (complément) = matériel lithique silex (56)

1. double encoche sur lamelle — 2. double perçoir sur éclat et retouches — 3. perçoir sur lamelle -

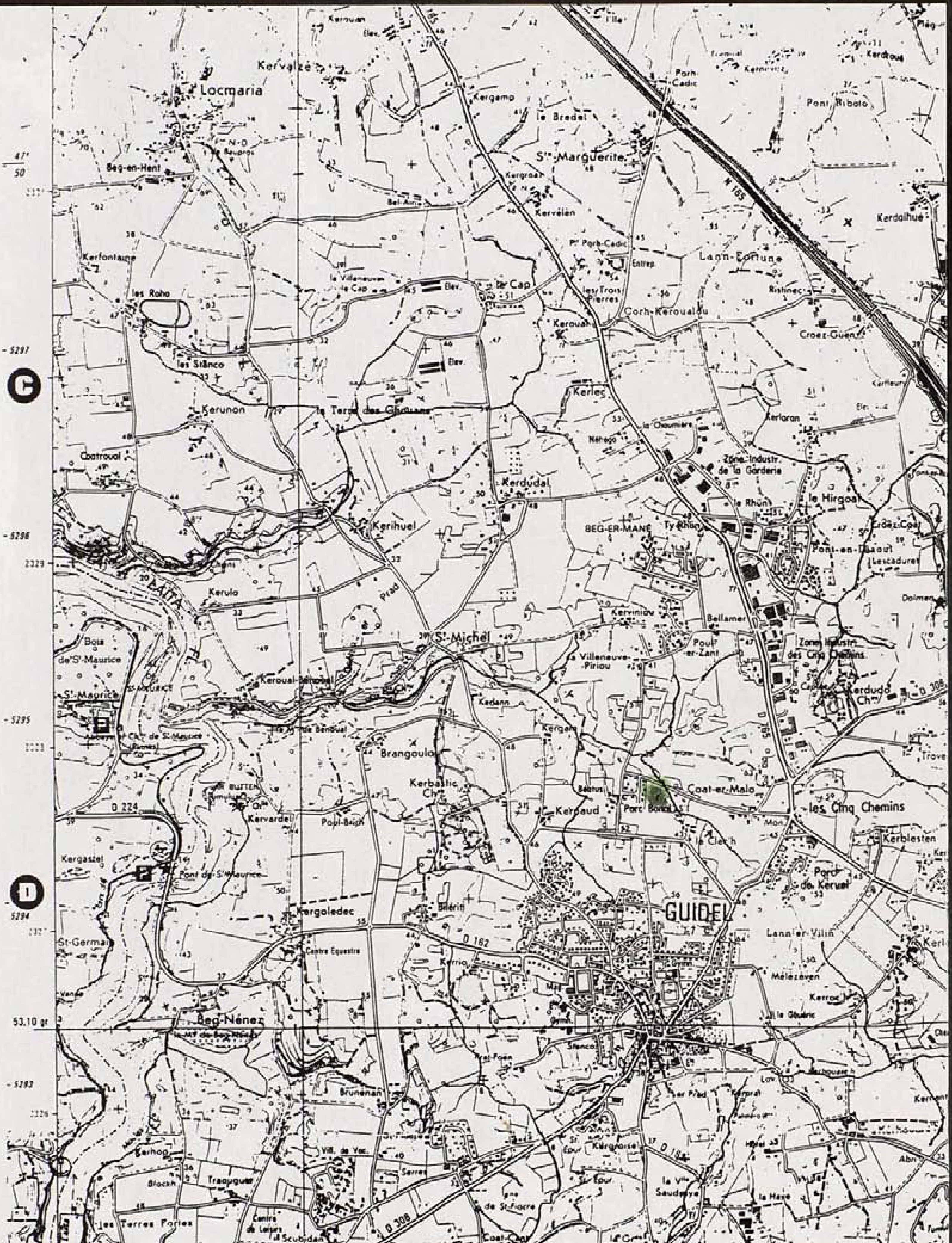
Locmaria
Kervalzé
Beg-en-Hent
N-D de Bourgos
Kergamp
le Bredel
Ste Marguerite
Kervélen
Bel-Air
Kerfontaine
les Roho
le Villeneuve-le Cap
le Cap
Elev.
Pt Porh-Cadic
les Trois Pierres
Corh-Keroualdu
Lann-Fortune
Ristinec
Croez-Guen
Kerdalhué
Pont Riboto
Porh-Cadic
Kerdroué
N 165
les Stânco
Kerunon
le Terre des Ghouans
Coatroual
Kerlec
Kerloran
la Chaumière
Zone Industr. de la Garderie
le Hirgoat
le Rhun
Ty Rhun
Croez-Coat
Pont-en-Daoul
Lescadures
BEG-ER-MANÉ
Kerdudal
Kerihuel
LAÏTA
Kerulo
Prad
Bois de St-Maurice
St-Michel
Kervinio
Bellamer
Poul-er-Zant
Villeneuve-Piriou
Zone Industr. des Cinq Chemins
Dolmen
St-Maurice
Keroual-Bénoual
Kerdann
Kerdudo
D 308
Brangoulo
Kergan
Kerbastic
Coat-er-Malo
les Cinq Chemins
Kervardel
Poul-Bich
Kerpaud
Parc Bonal
le Clec'h
Kerblesten
D 224
Kergastel
Pont de St-Maurice
Parc de Kerue
GUIDEL
Kergoledec
Centre Equestre
D 162
Kerrio
Lannier-Vilin
Mélezeven
St-Germain
Beg-Nénez
Stanco
le Gouéric
Brunenan
Kergroise
D 152
Kerhop
Vill. de Vac.
Serres
Trauguer
Blockh
les Terres Fortes
Centre de Loisirs
Scubidan
D 308
Coat-Car
St-Fiacre
St-Epur
la Vlle Saudraye
le Gd Saudraye
la Haye
Lann-Cojou
le Mané
Kerbrest
Kermoal
Traoujec
Promenade sur la Laïta
5297
5296
5295
5294
5293
53,10 gr
C
D

Commune = GUIDEL (56)
Section = ZT
Echelle = 1/2000
Année = 1980

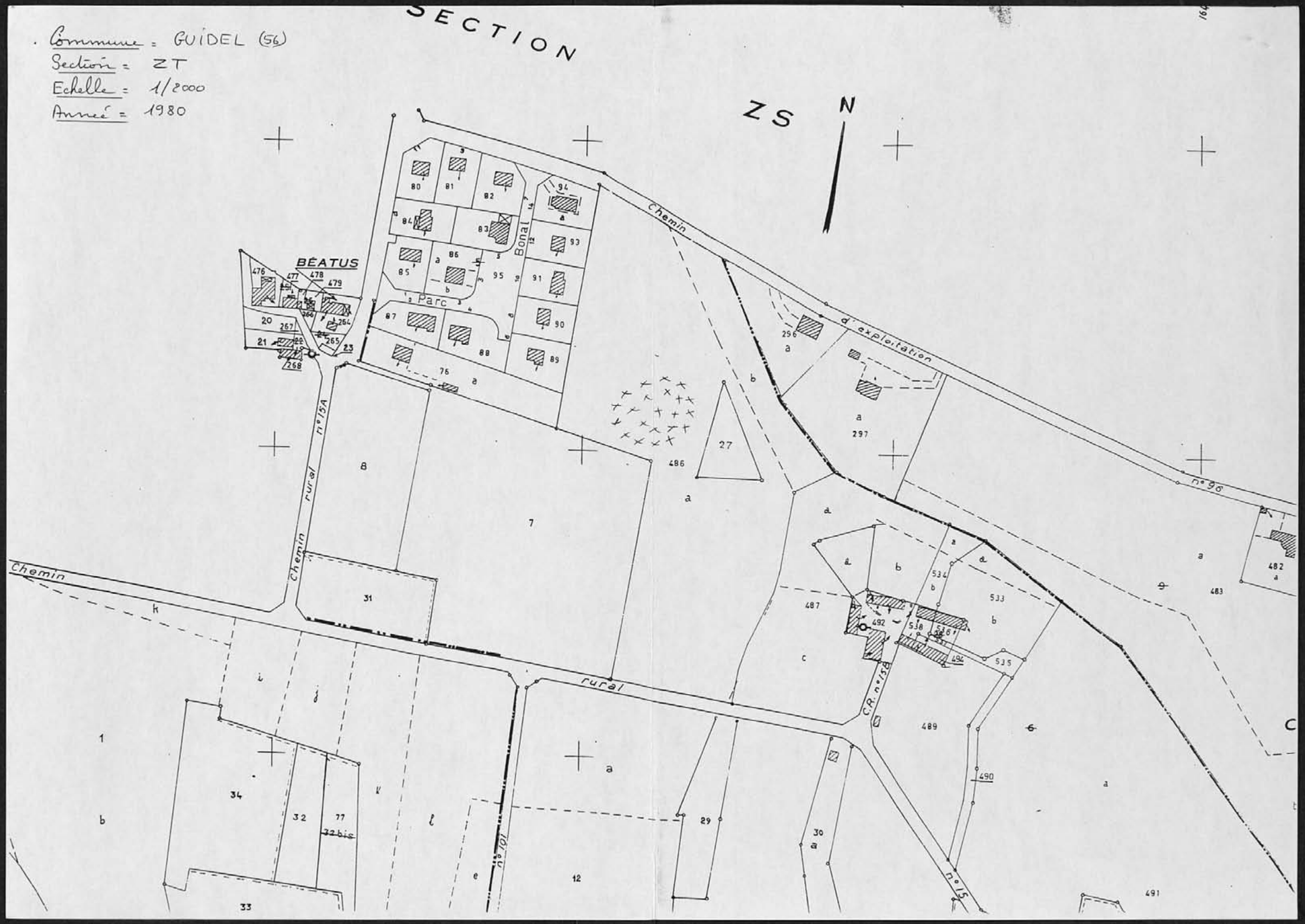

Déclaration de découverte archéologique

Annexe I.

A retourner au Service Régional de l'Archéologie de Bretagne
6, rue du Chapitre, 35044 Rennes Cedex.

Première mention = [X] Données complémentaires = [ ] Année première mention = [| | |]

Année = 1997 Nature de l'opération = PROSPECTION INVENTAIRE

Responsable = R. BERTRAND Organisme = AUTRE

Département : MORBIHAN Commune = GUIDEL

Lieu-dit (du Cadastre) : KERMARTRET

Lieu-dit (de l'I.G.N.) : PONT-LANNEC

Nom du site : PONT-LANNEC

Cadastre (Année de dernière mise à jour) : 1980 Section(s) et parcelle(s) : ZN 586 c

Observations :

Carte I.G.N.

Numéro	Nom	Année d'édition
0720 ET	LORIENT	1991

Coordonnées Lambert Zone : 2

Centre site : X = 166.300

Y = 2327.130

Rayon du site (mètres) : 20 m

Contours

Xa			Ya	
Xb			Yb	
Xc			Yc	
Xd			Yd	
Xe			Ye	

Circonstances de la découverte : jeunes cultures de maïs

Techniques de repérage : prospection sol

Informateur : SAHPL

Description des vestiges : 1 extrémité de lissoir – grattoir silex ambré (dimensions peu habituelles – 1 [illegible] grès lustré – 8 éclats retouchés – 2 lamelles + éclats silex → 6 outils et 14 éclats ou autres –

Etat de conservation :

Eléments de datation :

Chronologie proposée : POST-PALÉOLITHIQUE –

Mobilier Oui [X] Non [ ] Lieu de conservation : SAHPL

Documentation : dessin + extrait cadastral

Bibliographie :

CADRE RESERVE CELLULE CARTE ARCHEOLOGIQUE

N° de site attribué 56 | 078 | 0957 Code AP / AH [|]

N° d'enregistrement DRACAR [| | | |] Modification [ ]

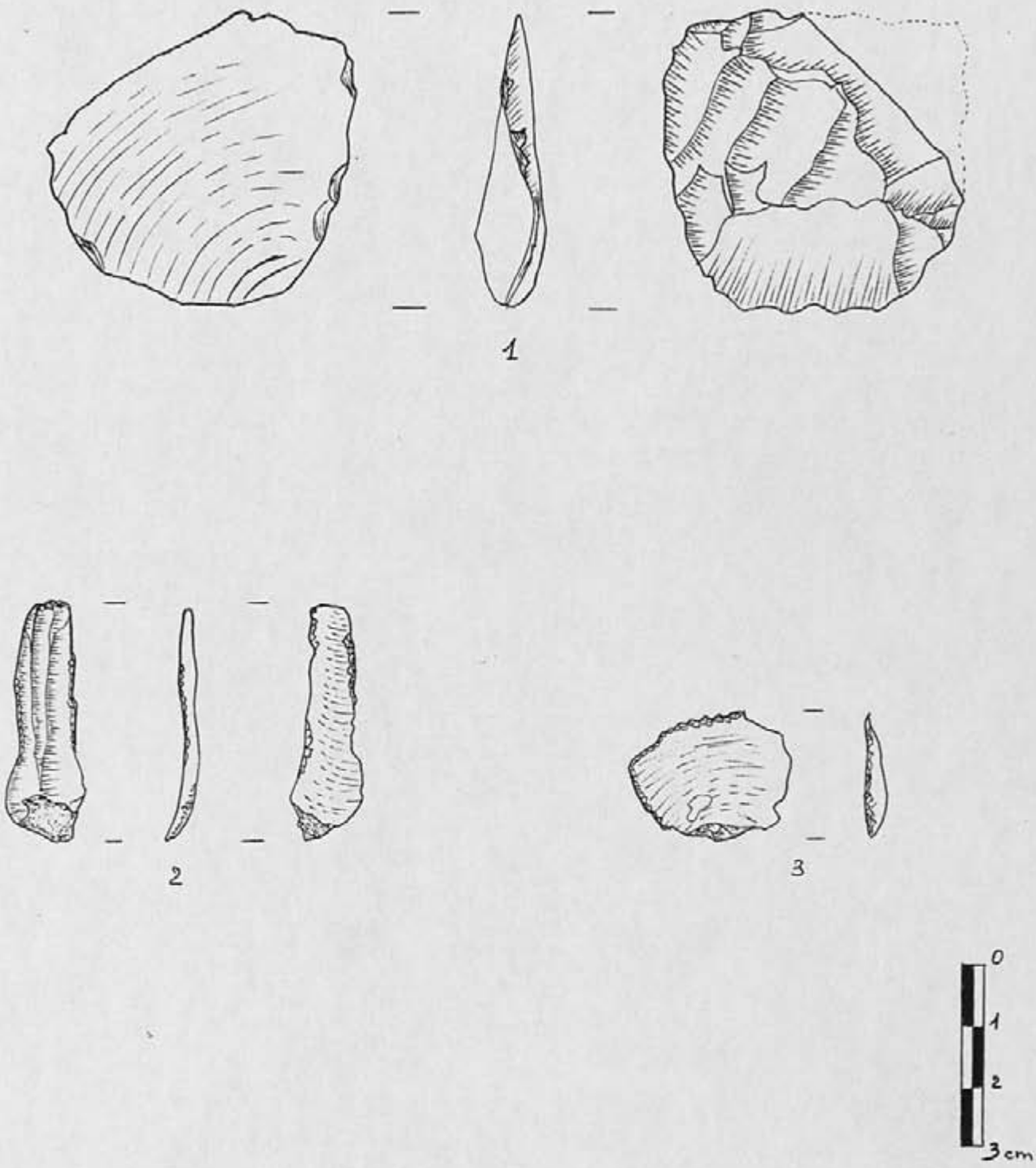

GUIDEL - 56 - PONT-LANNEC (1997) = outillage lithique -

1 - gros grattoir ou racloir ou denticulé ? (silex usé ambré) - 2 - lamelle silex retouchée (avec retouches inverses) - 3 - éclat silex retouché -

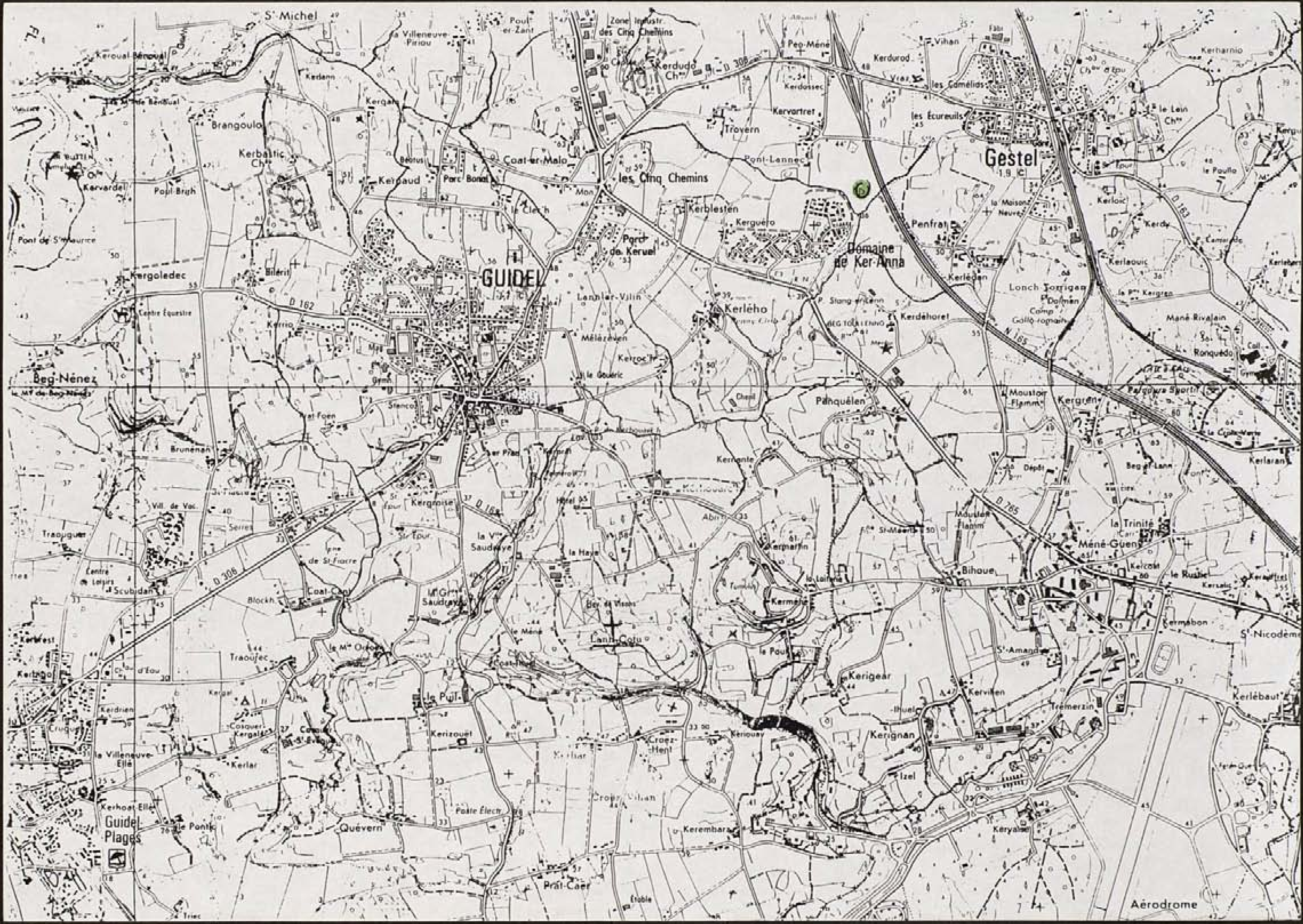
St Michel
la Villeneuve-Piriou
Zone Industr. des Cinq Chemins
Kerduod
Vihan
Kerharnio
Keroual-Bénoual
Kerdudo
D 308
Kerdossec
Vraz
les Camélias
Brangoulo
Kervortrel
les Écureuils
Trovern
le Lain
Kerbastic
Coat-er-Malo
Pont-Lennec
Gestel
Kervardel
Poul-Brish
Kerpaud
Parc Bonal
les Cinq Chemins
le Poullo
le Clec'h
Kerblesten
la Maison Neuve
Kerloïc
Pont de St Maurice
Kerguéro
Penfrat
Kerdy
Parc de Keruel
Domaine de Ker-Anna
Kerlaouic
Kergoledec
Bilérit
GUIDEL
Kerlédan
Lannlar-Vilin
Lonch Torrigen
Kerlého
Kerdéhoret
Camp Gallo-romain
Mané Rivalain
D 162
Mélézeven
N 165
Ronquédo
Beg-Nénez
le Guéric
Panquélen
Moustoir Flemm
Kergrenn
Parcours Sportif
Stenco
Brunénan
Kerlaran
Kerganté
Kergroise
D 765
Vill. de Voc
la Trinité
Traouguer
la V^{le} Saudraye
la Haye
Kermartin
Méné-Guen
D 306
Scubidan
Coat-Cam
Bihoue
Kercaté
le Rusbic
Saudraye
Kermabon
Blockh
St Nicodème
Lann-Cotu
Kerbrest
Traoufec
le Poul
St-Amand
Kerigear
le Puil
Kervillen
Trémerzin
Kerlébaut
Kerdrien
Kerizouët
Croez-Hent
Kerignan
la Villeneuve-Ellé
Kerlar
Izel
Kerhoat-Ellé
Guidel Plages
le Pontic
Quévern
Poste Électr.
Kerembars
Kéryalan
Prat-Caër
Aérodrome

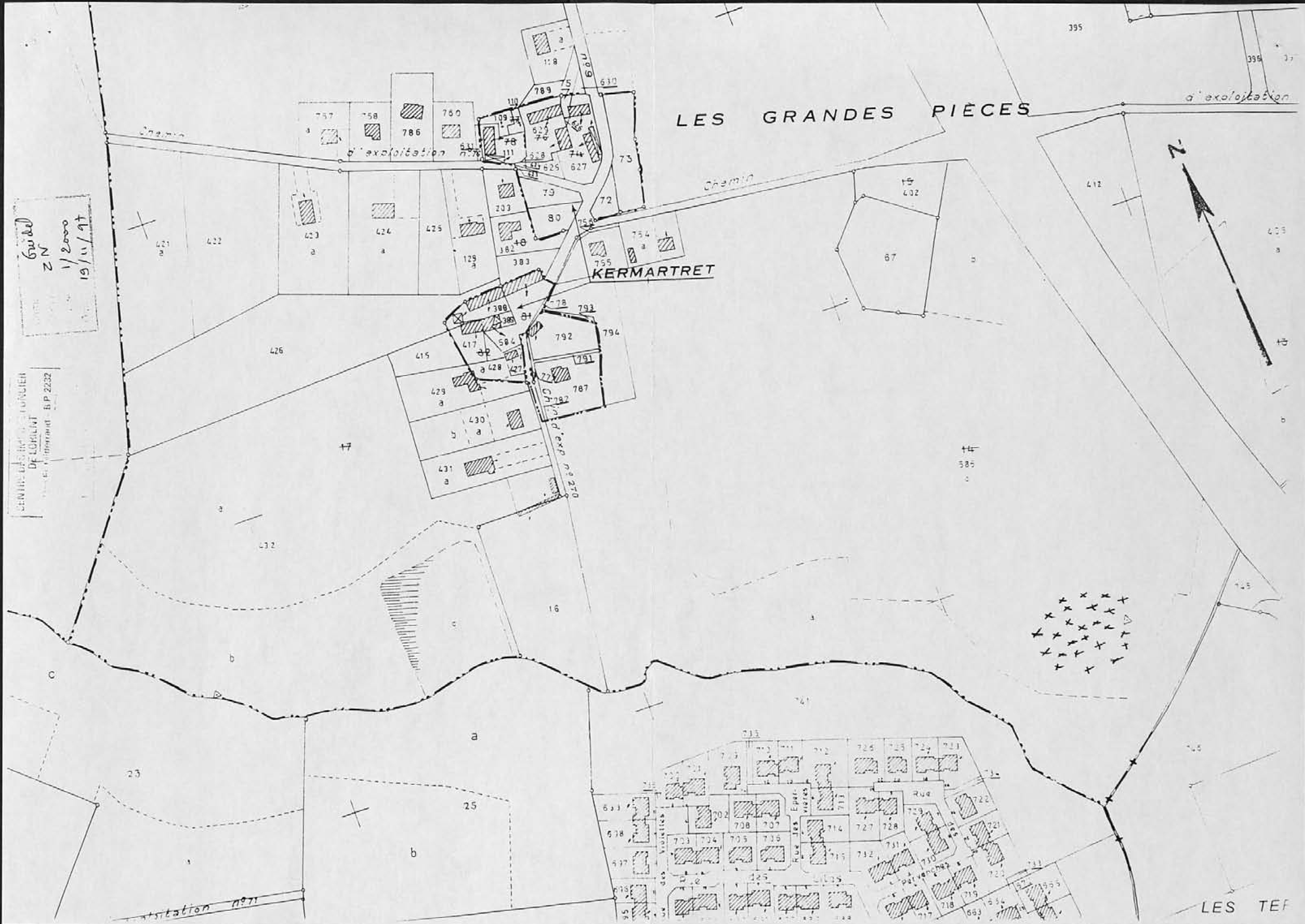
LES GRANDES PIÈCES
KERMARTRET
Chemin d'exploitation
Chemin
d'exploitation
LES TEF
Guidel
ZN
1/2000
19/11/97

Déclaration de découverte archéologique

Annexe I.

A retourner au Service Régional de l'Archéologie de Bretagne
6, rue du Chapitre, 35044 Rennes Cedex.

Première mention = [X] Données complémentaires = [ ] Année première mention = [ ]

Année = 1997 Nature de l'opération = PROSPECTION INVENTAIRE

Responsable = R. BERTRAND Organisme = AUTRE

Département : MORBIHAN Commune = GUIDEL

Lieu-dit (du Cadastre) :

Lieu-dit (de l'I.G.N.) : KERHOP

Nom du site : KERHOP

Cadastre (Année de dernière mise à jour) : 1980 Section(s) et parcelle(s) : YV - 35b et a

Observations :

Carte I.G.N.

Numéro	Nom	Année d'édition
0720 ET	LORIENT	1991

Coordonnées Lambert Zone : 2

Centre site : X = 161 . 250

Y = 2326 . 000

Rayon du site (mètres) : 130 m

Contours

Xa			Ya		
Xb			Yb		
Xc			Yc		
Xd			Yd		
Xe			Ye		

Circonstances de la découverte : labours

Techniques de repérage : prospection au sol

Informateur : SAHPL

Description des vestiges : outillage lithique + éclats = 215 pièces

Etat de conservation :

Eléments de datation :

Chronologie proposée : NÉOLITHIQUE

Mobilier Oui [X] Non [ ] Lieu de conservation : SAHPL

Documentation : dessins + extrait cadastral -

Bibliographie :

CADRE RESERVE CELLULE CARTE ARCHEOLOGIQUE

N° de site attribué 56 078 0064 Code AP / AH

N° d'enregistrement DRACAR Modification [ ]

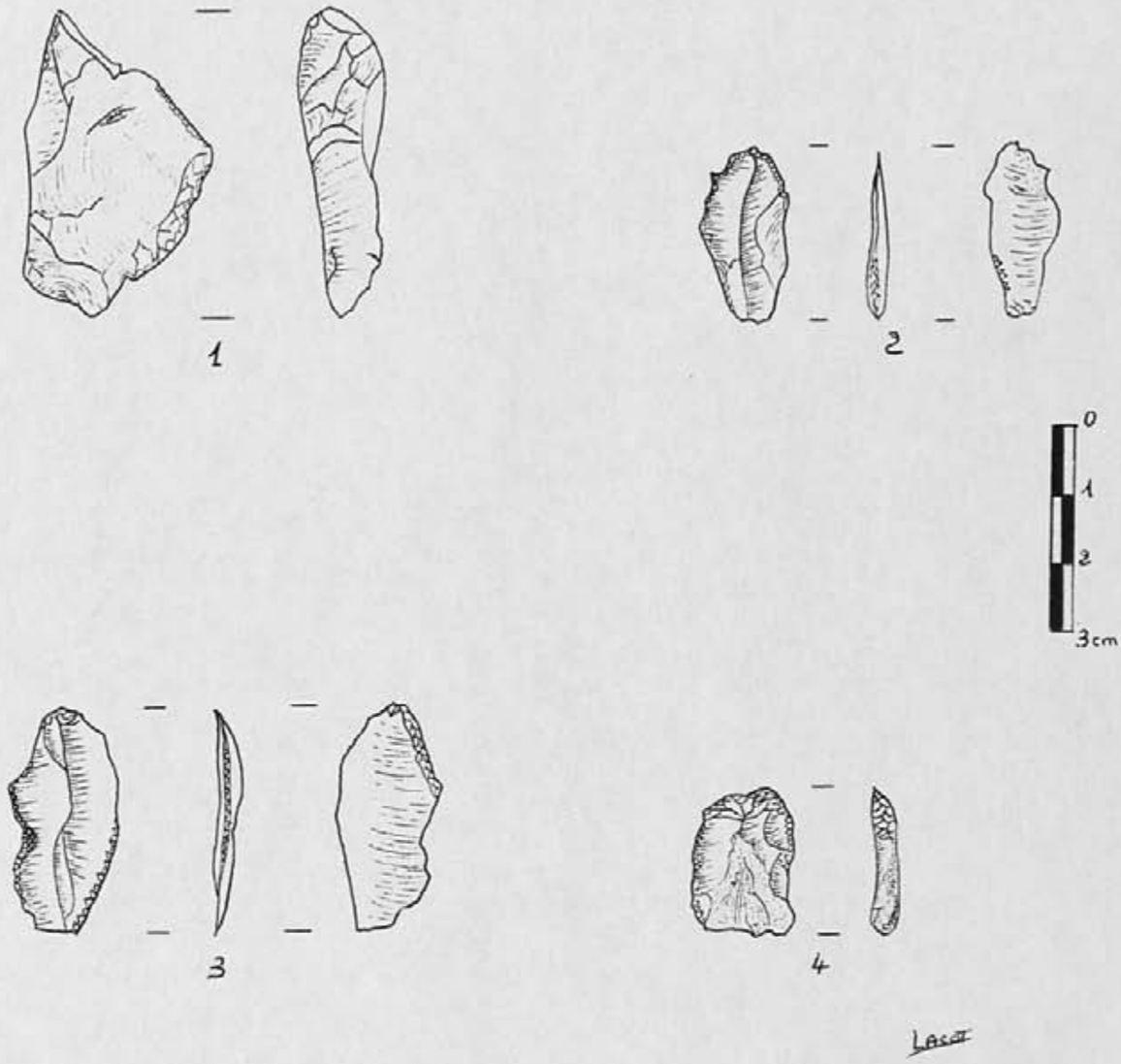

GUIDEL (56) - KERHOP - 1997 - outillage lithique silex -

1. grattoir sur gros éclat - 2. petit perçoir sur lamelle, retouches inverses - 3. encoche et retouches sur lamelle, retouches inverses - 4. petit grattoir sur éclat -

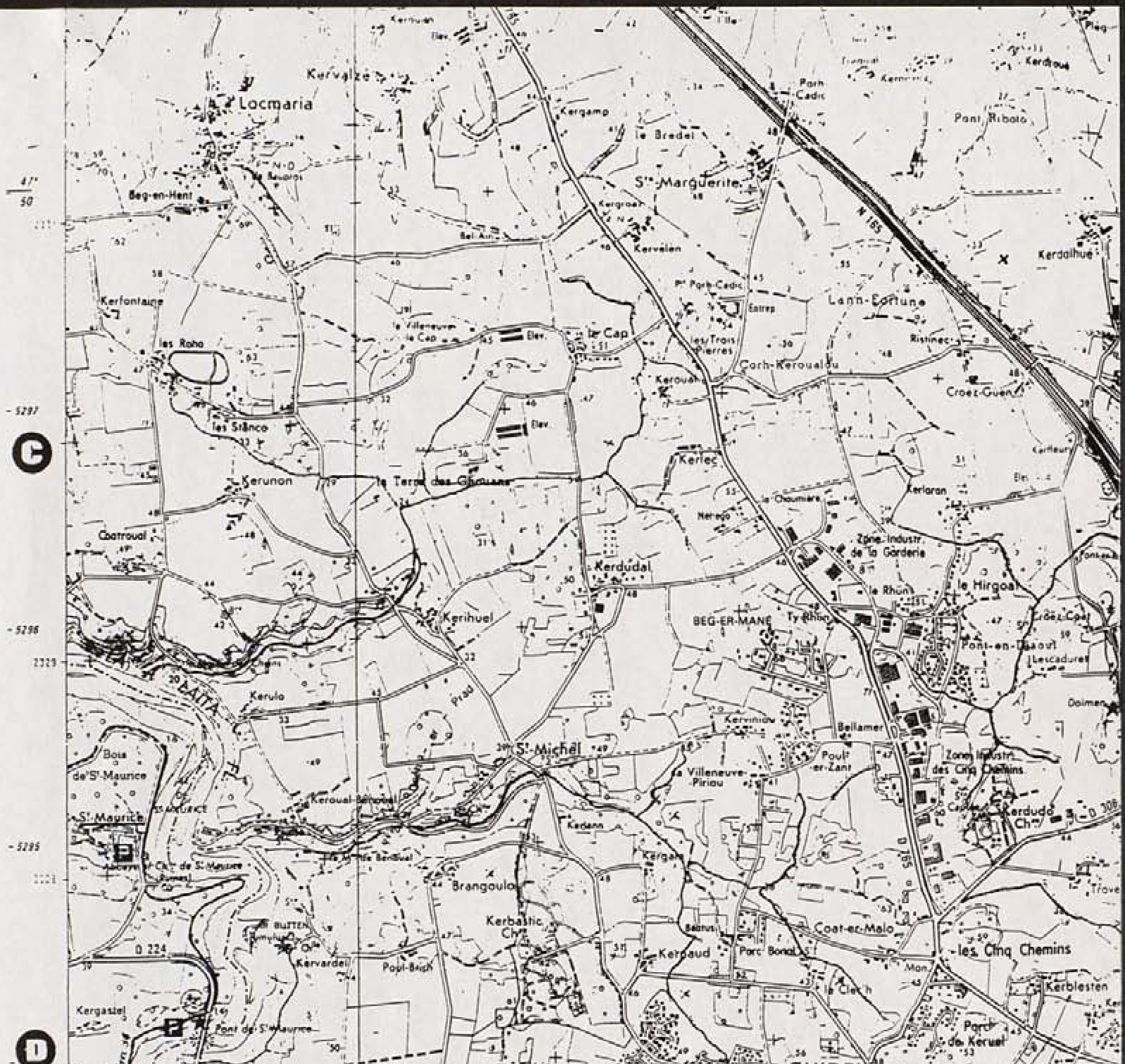

Locmaria
Kervalze
Kergamp
le Bredel
Ste Marguerite
Pont Ribolo
Kerdroué
Beg-en-Hent
Kervelen
Kerdalhué
Lann-Fortune
Kerfontaine
les Roho
le Villeneuve-le Cap
le Cap
les Trois Pierres
Corh-Kerouaiou
Croez-Guen
les Stanco
Kerlec
Kerunon
la Terre des Gr...
Kerlaran
Coatroual
Zone Industr. de la Garderie
Kerdudal
le Rhun
le Hirgoat
Kerihuel
BEG-ER-MANE
Pont-en-Daoul
Lescadures
LAITA
Kerulo
Kervinio
Dolmen
Bellamer
Bois de St-Maurice
St-Michel
la Villeneuve-Piriou
Poul-er-Zant
Zone Industr. des Cinq Chemins
St-Maurice
Keroual-Bahonel
Kerdudo
Kerdenn
Brangoulo
Kerbastic
Coat-er-Malo
les Cinq Chemins
D 224
Kervardel
Poul-Baich
Kerbaud
Parc Bonal
le Clech
Kergastel
Pont de St-Maurice
Kerblesten
Parc de Keruel
Kergoledec
GUIDEL
St-Germain
Centre Equestre
D 162
Lannier-Vilin
Kerrio
Mélézaven
Kerroc'h
Beg-Nénez
53.10 gr
Brunenan
Sarhop
Vill. de Vac.
Blockh
Traouguer
Serres
Kergroise
le Vr Saudraye
la Haye
les Terres Fortes
Centre de Loisirs
Scubidan
D 308
Coat-...
le Gr Saudraye
Kerbrest
Traoulec
Lann-Coëtu
Promenade sur la Laïta

LE JARDIN DE L'ETANG

LES LANDES DE LA LAÏTA

LANDES DE L'ETANG

Chemin d'exploitation n° 245

C.E. n° 245A

Chemin d'exploitation n° 244

Chemin d'exploitation n° 243

37 32 36 31 30 35 34 33 29 28 27 26 25 15 12

CENTRE DES IMPÔTS FONCIER
DE LORIENT
Place Fr. Mitterrand – B.P. 2232
56322 LORIENT CEDEX
Téléphone : 02 97 84 91 81
Télécopie : 02 97 64 72 60

Commune : Bordel
Section : YV
Echelle : 1/2000
Date : 13/11/1997

SECTION

Déclaration de découverte archéologique

Annexe I.

A retourner au Service Régional de l'Archéologie de Bretagne
6, rue du Chapitre, 35044 Rennes Cedex

Première mention = [X] Données complémentaires = [ ] Année première mention = [ ]

Année = 1987 Nature de l'opération = PROSPECTION INVENTAIRE

Responsable = R. BERTRAND Organisme = AUTRE

Département : MORBIHAN Commune = GUIDEL

Lieu-dit (du Cadastre) : KERLAN

Lieu-dit (de l'I.G.N.) : KERLANN

Nom du site :

Cadastre (Année de dernière mise à jour) : 1980 Section(s) et parcelle(s) : ZS - 244 -

Observations :

Carte I.G.N.

Numéro	Nom	Année d'édition
0720 ET	LORIENT	1991

Coordonnées Lambert Zone : 2

Centre site : X = 163,300

Y = 2328,000

Rayon du site (mètres) : 130 m

Contours

Xa			Ya				
Xb			Yb				
Xc			Yc				
Xd			Yd				
Xe			Ye				

Circonstances de la découverte : labours

Techniques de repérage : prospection sol

Informateur : SAHPL

Description des vestiges : outillage lithique et poteries - pierres brûlées
→ 77 éclats et 7 outils = 84 pièces

Etat de conservation :

Eléments de datation :

Chronologie proposée : outillage lithique = NÉOLITHIQUE / poteries = GALLO ROMAINE

Mobilier Oui [X] Non [ ] Lieu de conservation : SAHPL

Documentation : dessins + extrait cadastral

Bibliographie :

CADRE RESERVE CELLULE CARTE ARCHEOLOGIQUE

N° de site attribué 56 097 8 016 S Code AP / AH [ ]

N° d'enregistrement DRACAR [ ] Modification [ ]

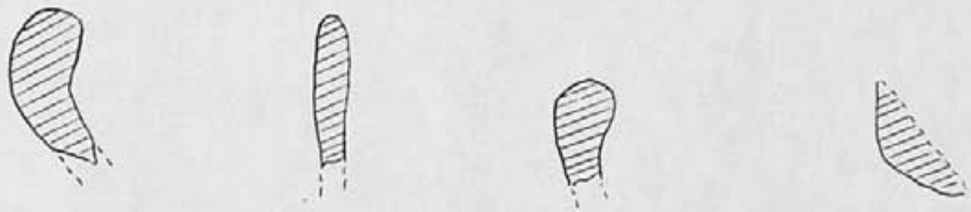

1

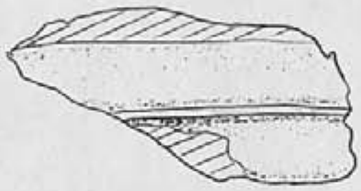

2

LACOT

3

GUIDEL (56) - KERLANN - 1997 - Mobilier céramique gallo-romain -

1 - poterie commune grise (rebords) 2 - idem avec "ruban" bien visible.
3 - tesson poterie noire à gros dégraissant...

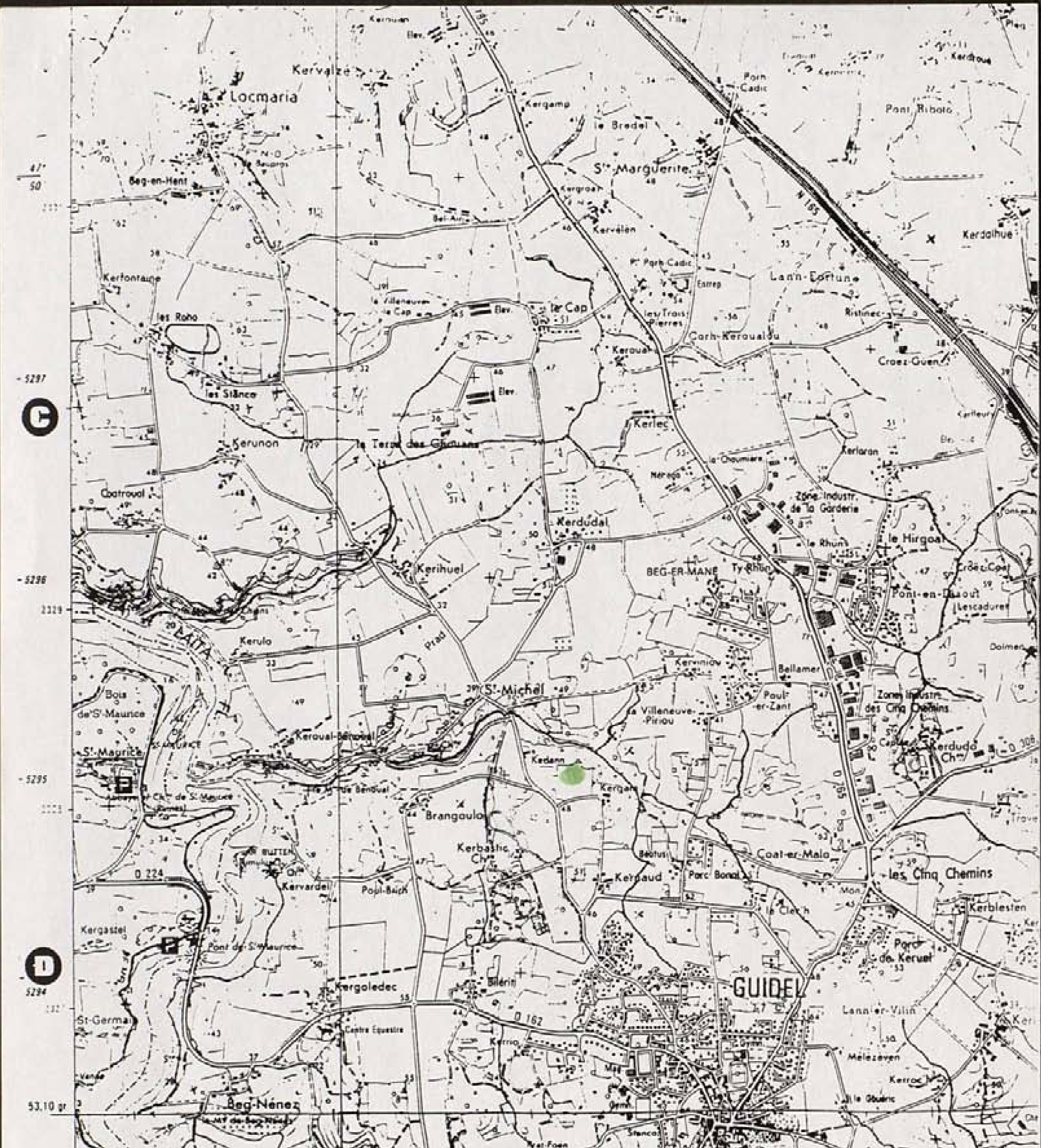

C
D
Locmaria
Kervalzé
Kergamp
le Bredel
Ste Marguerite
Pont Riboto
Beg-en-Hent
Kerfontaine
les Roho
le Cap
Lann-Fortune
Kerdalhue
Croez-Guen
Kerunon
Kerlec
Kerlaran
Zone Industr. de la Garderie
Coatroual
Kerdudal
Kerihuel
le Rhun
le Hirgoat
BEG-ER-MANE
Kerulo
LAITA
Bois de St Maurice
St-Michel
Bellamer
Villeneuve-Piriou
St-Maurice
Brangoulo
Kerbastic
Coat-er-Malo
les Cinq Chemins
Kervardel
Poul-Bach
Kerpaud
le Clec'h
Kergastel
Pont de St Maurice
Parc de Keruel
GUIDEL
Kergoledec
Lann-er-Vilin
Centre Equestre
D 162
Kerrio
Melezeven
Beg-Nénez
Brunenan
Kergroise
Traouguer
Kerhop
Les Terres Fortes
D 308

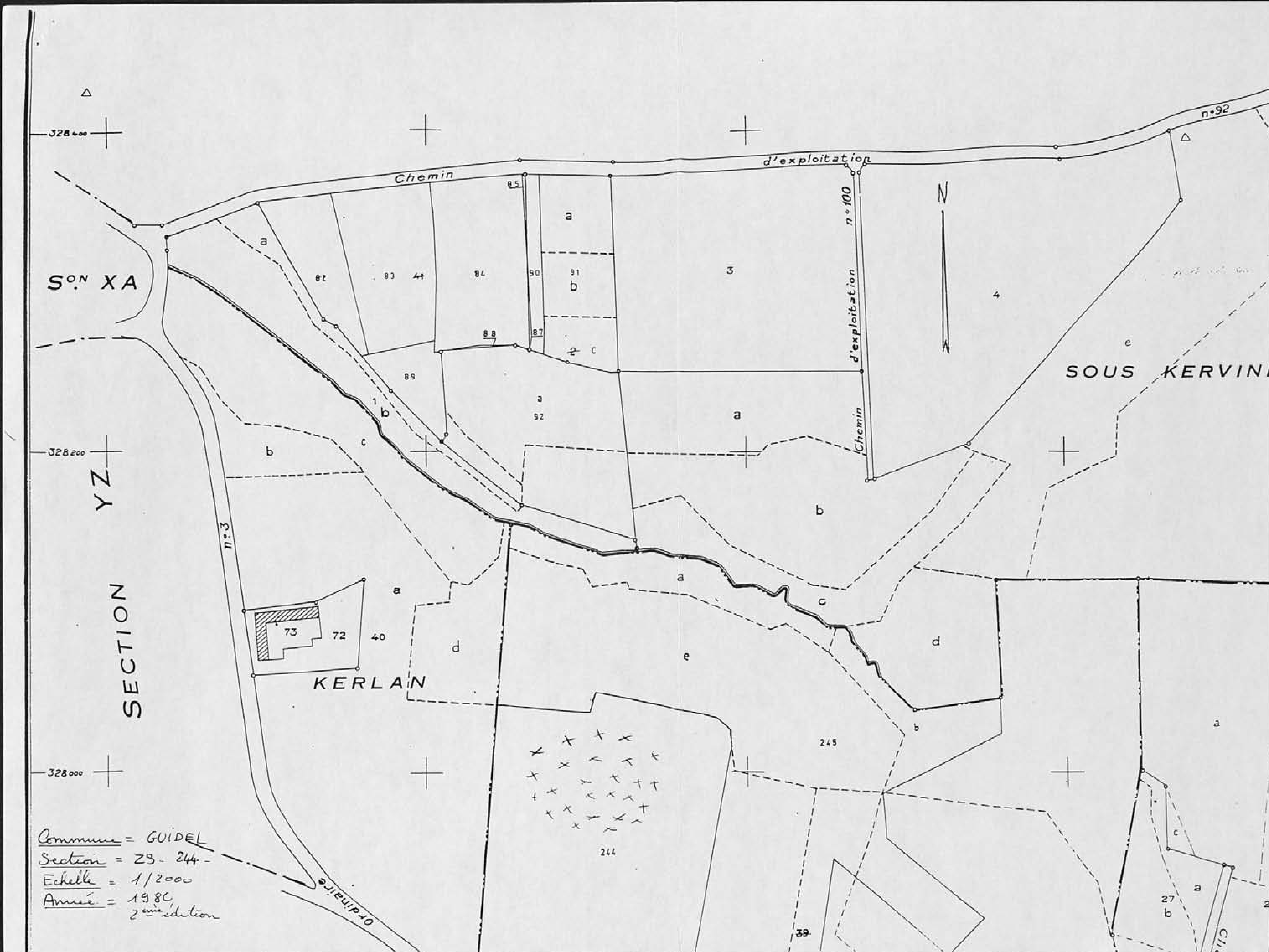

SON XA
SECTION YZ
328 400
328 200
328 000
Chemin d'exploitation
n°92
n°100
Chemin d'exploitation
n°3
Ordinaire
SOUS KERVINI
KERLAN
N
a
b
c
d
e
82
83
84
85
86
87
88
89
90
91
92
1
2
3
4
27
39
40
72
73
244
245
Commune = GUIDEL
Section = ZS - 244 -
Echelle = 1/2000
Année = 1980
2ème édition

Déclaration de découverte archéologique

Annexe I.

A retourner au Service Régional de l'Archéologie de Bretagne
6, rue du Chapeau, 35044 Rennes Cedex.

Première mention = [X] Données complémentaires = [ ] Année première mention = [ ]

Année = 1997 Nature de l'opération = PROSPECTION INVENTAIRE

Responsable = R. BERTRAND Organisme = AUTRE

Département : MORBIHAN Commune = GUIDEL

Lieu-dit (du Cadastre) :

Lieu-dit (de l'I.G.N.) : KERNAUD

Nom du site : KERNAUD 2

Cadastre (Année de dernière mise à jour) : 1980 Section(s) et parcelle(s) : ZS - 35 b

Observations :

Carte I.G.N.

Numéro	Nom	Année d'édition
0720 ET	LORIENT	1991

Coordonnées Lambert Zone : 2

Centre site : X = 163 . 700

Y = 2327 . 350

Rayon du site (mètres) : 120 m

Contours

Xa				Ya			
Xb				Yb			
Xc				Yc			
Xd				Yd			
Xe				Ye			

Circonstances de la découverte : labours

Techniques de repérage : prospection sol

Informateur : SAHPL

Description des vestiges : 10 éclats silex et 2 outils (grattoir et éclat retouché)

Etat de conservation :

Eléments de datation :

Chronologie proposée : POST - PALÉOLITHIQUE

Mobilier Oui [X] Non [ ] Lieu de conservation : SAHPL

Documentation : extrait cadastral

Bibliographie :

CADRE RESERVE CELLULE CARTE ARCHEOLOGIQUE

N° de site attribué SK 0178 0016 Code AP / AH [ ]

N° d'enregistrement DRACAR [ ] Modification [ ]

Kervalze
Locmaria
Beg-en-Hent
Kergamo
le Bredel
St Marguerite
Kervelen
Pont Riboto
Kerdalhue
Lann-Fortune
Kerfontaine
les Roho
le Cap
Corh-Keroualou
Croez-Guen
les Stânco
Kerunon
le Terre des Chouans
Kerlec
Keriaran
Coatroual
Zone Industr. de la Garderie
Kerdudal
le Rhun
le Hirgoat
Kerihuel
BEG-ER-MANE
Ty Rhun
Pont-en-Daoult
Kerula
Kerviniou
Bellamer
Bois de St-Maurice
St-Michel
Poul er-Zant
Zone Industr. des Cinq Chemins
Villeneuve-Piriou
Keroual-Bérinoual
St-Maurice
Kerdudo
Brangoulo
Kerbastic
Coat-er-Malo
les Cinq Chemins
Kervardel
Kerpaud
Parc Bonal
D 224
Kerblesten
Kergasiel
Pont de St-Maurice
Parc de Keruel
Kergoledec
GUIDEL
St-Germain
D 162
Lannier-Vilin
Centre Equestre
Melezeven
Beg-Nénez
Brunenen
Kergroise
Kerhoa
Blorch
Traouguer
Saudraye
les Terres Fortes
Scubidan
D 308
Lann-Cillo
Promenade sur la Laïta

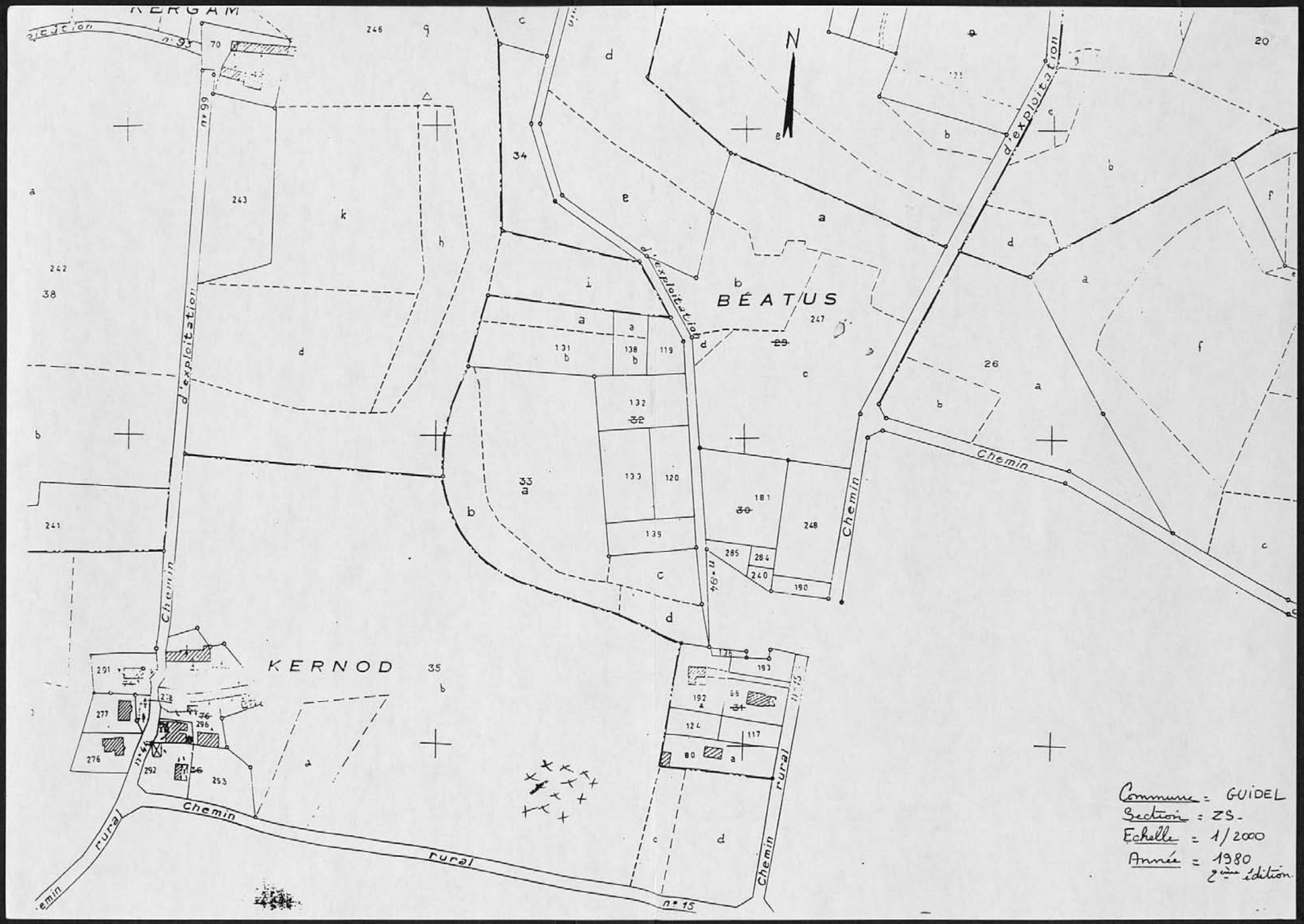
KERGAM
N
BÉATUS
KERNOD
d'exploitation
Chemin
rural
n° 99
n° 15
Commune = GUIDEL
Section = ZS.
Echelle = 1/2000
Année = 1980
2ème édition

Déclaration de découverte archéologique

Annexe I.

A retourner au Service Régional de l'Archéologie de Bretagne
6, rue du Chapitre, 35044 Rennes Cedex

Première mention = [X] Données complémentaires = [ ] Année première mention = [ ]

Année = 1997 Nature de l'opération = PROSPECTION INVENTAIRE

Responsable = R- BERTRAND Organisme = AUTRE

Département : MORBIHAN Commune = GUIDEL

Lieu-dit (du Cadastre) : KERULO

Lieu-dit (de l'I.G.N.) : KERULO

Nom du site :

Cadastre (Année de dernière mise à jour) : 1930 Section(s) et parcelle(s) : XA - 6 -

Observations :

Carte I.G.N.

Numéro	Nom	Année d'édition
0720 ET	LORIENT	1991

Coordonnées Lambert Zone : 2

Centre site : X = 162 . 100

Y = 2328 . 630

Rayon du site (mètres) : 120 m

Contours

Xa		Ya			
Xb		Yb			
Xc		Yc			
Xd		Yd			
Xe		Ye			

Circonstances de la découverte : labours

Techniques de repérage : prospections sol

Informateur : SAHPL

Description des vestiges : outillage lithique = 3 outils et 9 éclats silex

Etat de conservation :

Eléments de datation :

Chronologie proposée : POST- PALÉOLITHIQUE

Mobilier Oui [X] Non [ ] Lieu de conservation : SAHPL

Documentation : extrait cadastral

Bibliographie :

CADRE RESERVE CELLULE CARTE ARCHEOLOGIQUE

N° de site attribué S16 0718 0067 Code AP / AH [ ]

N° d'enregistrement DRACAR [ ] Modification [ ]

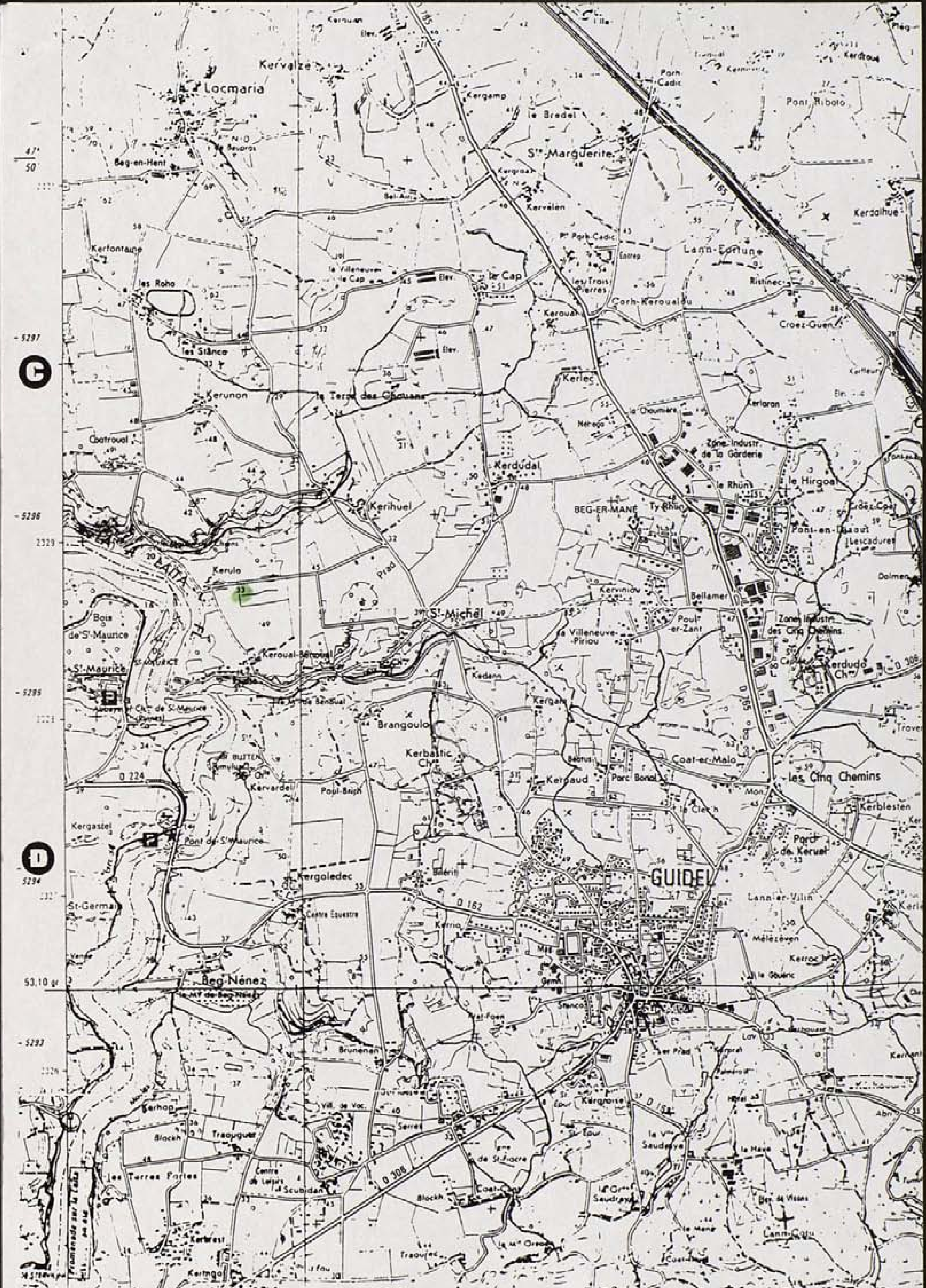
Kervalze
Locmaria
Beg-en-Hent
Kergamp
le Bradel
St Marguerite
Pont Riboto
Kerdalhue
N 165
Kerfontaine
Lann-Fortune
les Roho
le Cap
Corh-Keroualdu
Croez-Guen
les Stânca
Kerunon
la Terre des Chouans
Kerlec
Kerlaran
Coatroual
la Chaumière
Zone Industr. de la Garderie
Kerdudal
le Rhun
le Hirgoat
Kerihuel
BEG-ER-MANÉ
Pont-en-Gaout
Kerulo
LAITA
Prad
Dolmen
Bois de St-Maurice
St-Michel
Kervinio
Bellamer
la Villeneuve-Piriou
Poul-er-Zant
Zone Industr. des Cinq Chemins
St-Maurice
Keroual-Beroual
Kedenn
Kerduel
Brangoulo
Kerbastic
Coat-er-Malo
les Cinq Chemins
Kervardel
Poul-Briqh
Kergaud
Parc Bonal
D 224
Kerblesten
Kergastel
Pont de St-Maurice
Parc de Keruel
Kergoledec
GUIDEL
St-Germain
Centre Equestre
D 162
Lannier-Vilin
Mélézoven
Beg-Nénez
53,10 gr
Brunenen
Kergroise
Kerhop
Blockh
Traouguer
Serres
le Vr Saudraye
les Terres Fortes
Scubidan
D 308
le Gd Saudraye
Lann-Quiu
Promenade sur la Laita
Kerbrest
Kermao
- 5297
- 5296
- 5295
5294
- 5293
C
D

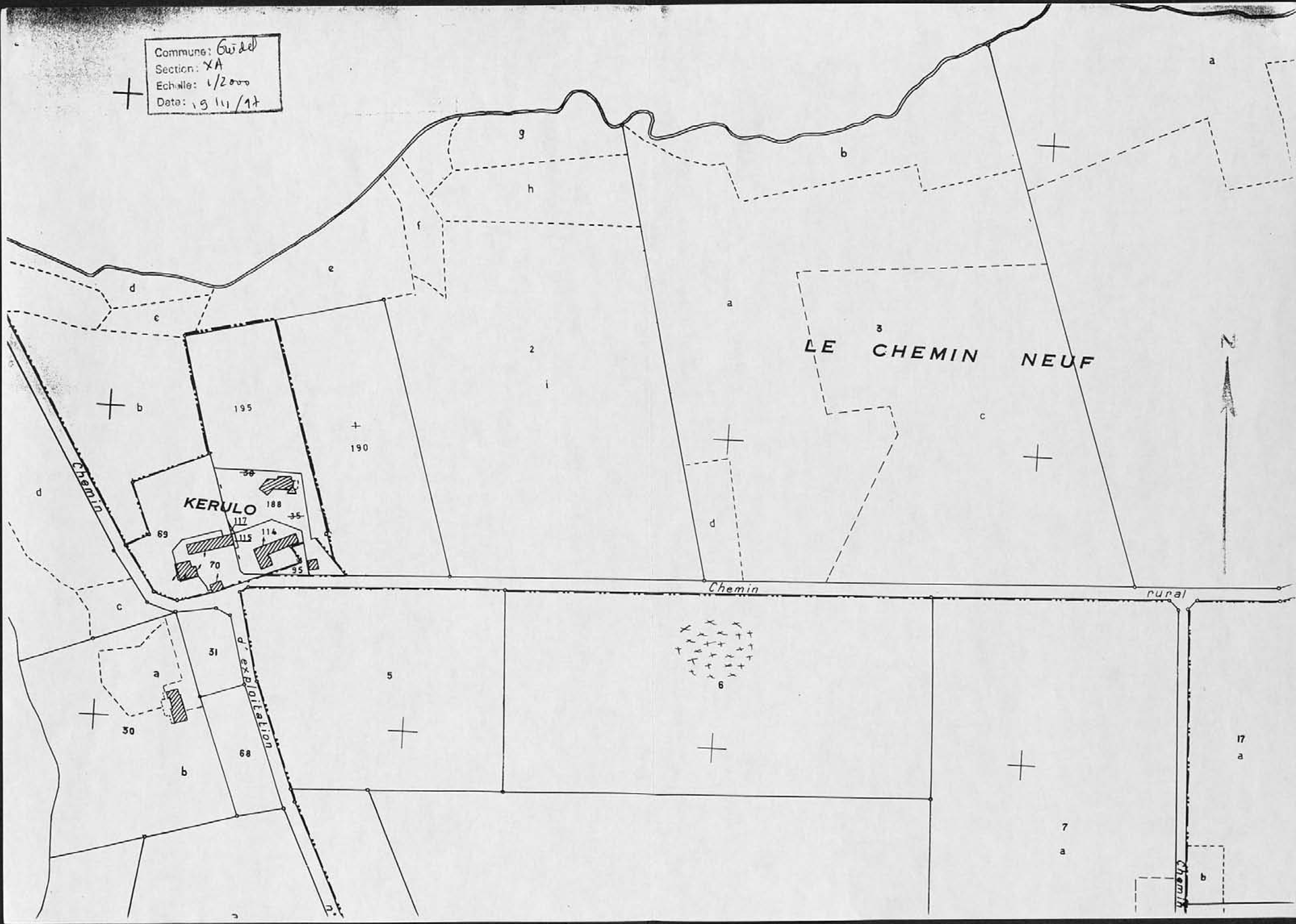

Commune: Guidel
Section: XA
Echelle: 1/2000
Date: 19/11/17
LE CHEMIN NEUF
KERULO
Chemin
Chemin rural
d'exploitation
N
195
190
188
69
70
31
30
68
5
6
7
17

Déclaration de découverte archéologique

Annexe I.

A retourner au Service Régional de l'Archéologie de Bretagne
6, rue du Chapitre, 35044 Rennes Cedex.

Première mention = [X] Données complémentaires = [ ] Année première mention = [ ]

Année = 1997 Nature de l'opération = PROSPECTION INVENTAIRE

Responsable = R - BERTRAND Organisme = AUTRE

Département : MORBIHAN Commune = GUIDEL

Lieu-dit (du Cadastre) :

Lieu-dit (de l'I.G.N.) : KERVARTRET

Nom du site :

Cadastre (Année de dernière mise à jour) : 1980 Section(s) et parcelle(s) : ZN - 790 c

Observations :

Carte I.G.N.

Numéro	Nom	Année d'édition
0720 ET	LORIENT	1991

Coordonnées Lambert Zone : 2

Centre site : X = 165 . 900

Y = 2327 . 700

Rayon du site (mètres) : 150 m

Contours

Xa				Ya			
Xb				Yb			
Xc				Yc			
Xd				Yd			
Xe				Ye			

Circonstances de la découverte : labours

Techniques de repérage : prospection sol

Informateur : SAHPL

Description des vestiges : 7 éclats silex et grès lustré + 3 outils

Etat de conservation :

Eléments de datation :

Chronologie proposée : POST - PALÉOLITHIQUE -

Mobilier Oui [X] Non [ ] Lieu de conservation : SAHPL

Documentation : extrait cadastral - ...

Bibliographie :

CADRE RESERVE CELLULE CARTE ARCHEOLOGIQUE

N° de site attribué 516 01718 01618 Code AP / AH [ ]

N° d'enregistrement DRACAR [ ] Modification [ ]

Corh-Kerouaëlou
Croëz-Guen
Kerlec
le Terrs des Chouans
Kerlaran
Zone Industr. de la Gorderie
Kerdudal
le Rhün
le Hirgoat
BEG-ER-MANÉ
Pont-en-Dlanc
Poulcot
Kerihuel
Dolmen
Kerviniou
Bellamer
St Michel
la Villeneuve-Piriou
Poul-er-Zant
Zone Industr. des Cinq Chemins
Kerdudo
Pen-Méné
la Madeleine
Moustoiric
Kergorne
Kerlarmet
Kermérien
le Verger
Coquion
Kerhiern
Kerhorlay
Précazec
les Terres Humides
Guerveur
Kerouel-Benoual
Kerdann
Brangoulo
Kergam
Kerbastic
Trovern
Kervortret
Kerdossec
Pont-Lannec
les Écureuils
les Camélias
Vraz
Kerdurod
Vihan
Kerharnio
Gestel
le Lein
Kerguestenen
le Poullo
Kerloïc
Kerdy
Kervardel
Pont-Brich
Coat-er-Malo
les Cinq Chemins
Kerbaud
Porc Bonal
le Clech
Kerblesten
Kerguelo
Porc de Keruel
Domaine de Ker-Anna
Penfrat
la Maison Neuve
Kerlaouic
Kergoledec
Bilerit
GUIDEL
D 162
Centre Équestre
Lannier-Vilin
Kerlého
P. Stang-er-Lenn
Kerdéhoret
BEG TOUL ENNO
Kerlégen
Lonch-Torrigan
Dolmen
Camp Gallo-romain
Mané-Rivalain
Ronquédo
Nénez
Mélézeren
Kerroc'h
le Gouëric
Chapl
Penquélen
Moustoir Flamm
Kergrenn
Brunénan
Kermante
Kerhoueri
Dépôt
Beg-er-Lann
la Croix-Verte
Kerlaran
Vill. de Vac.
Serres
de St-Fiacre
St-Four
Kergroise
Hôtel
D 765
Moustoir Flamm
St-Méens
la Trinité
Méné-Guen
la Haye
Kermartin
Bihoue
Centre de Loisirs
Scubidan
Blockh.
Coat-Cant
le Gd Saudraye
Élev. de Visons
la Laiterie
Kermen
le Rustic
Kercobl
Kersalic
Kerauffret
D 306
N 165
Zone Ind.
Kerro

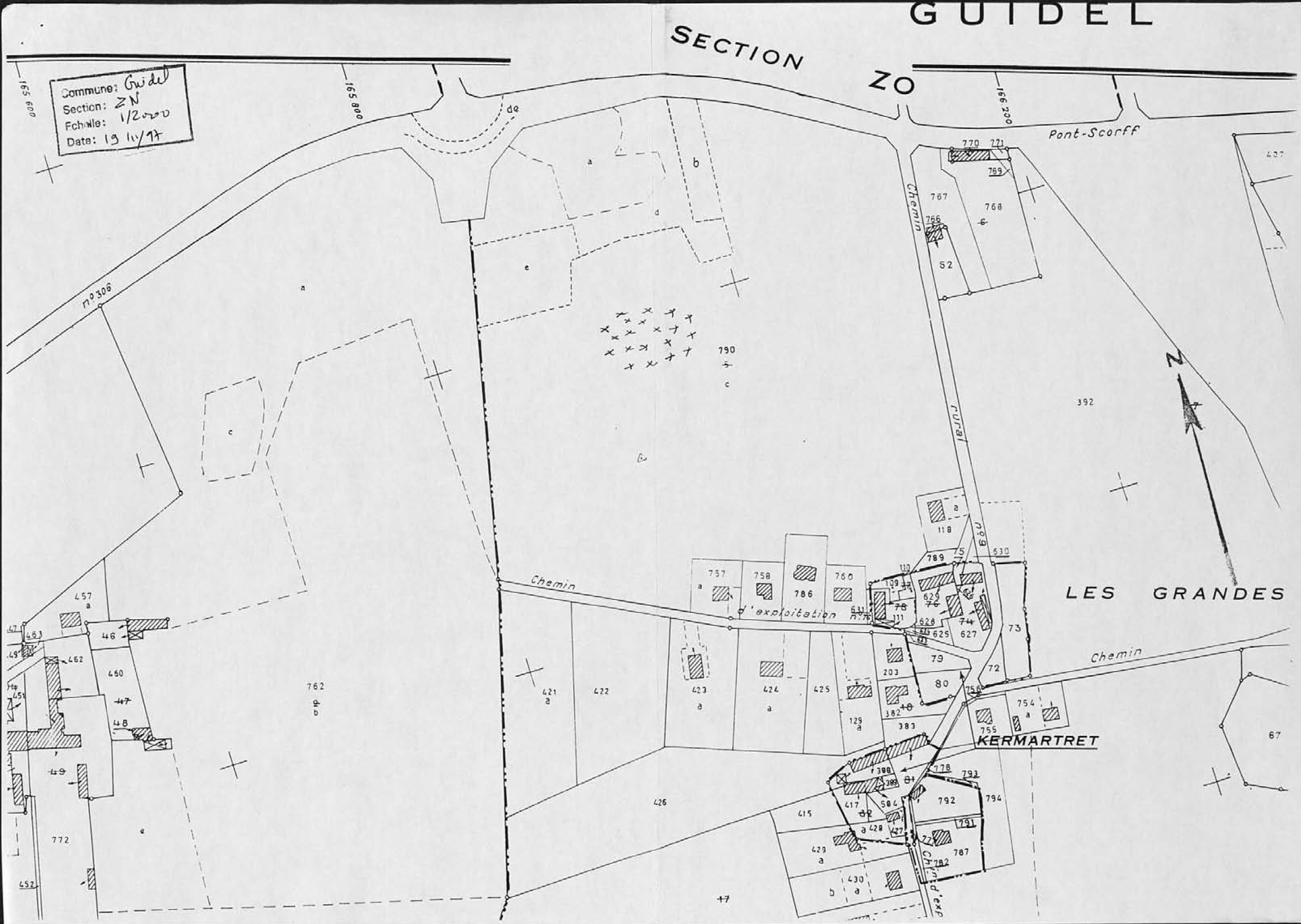
GUIDEL
SECTION ZO
Commune: Guidel
Section: ZN
Echelle: 1/2000
Date: 19 11/97
Pont-Scorff
n° 306
Chemin rural n° 9
Chemin d'exploitation n° 7
Chemin
Chemin d'exp
LES GRANDES
KERMARTRET
392
790
762
426
772
67

Déclaration de découverte archéologique

Annexe I.

A retourner au Service Régional de l'Archéologie de Bretagne
6, rue du Chapitre, 35044 Rennes Cedex.

Première mention = [X] Données complémentaires = [ ] Année première mention = [ ]

Année = 1997 Nature de l'opération = PROSPECTION INVENTAIRE

Responsable = R. BERTRAND Organisme = Autre

Département : MORBIHAN Commune = GUIDEL

Lieu-dit (du Cadastre) :

Lieu-dit (de l'I.G.N.) : LESCADURET

Nom du site : LESCADURET

Cadastre (Année de dernière mise à jour) : 1980 Section(s) et parcelle(s) : ZP - 454 b - 497 b -

Observations :

Carte I.G.N.

Numéro	Nom	Année d'édition
0720 ET	LORIENT	1991

Coordonnées Lambert Zone : 2

Centre site : X = 165 , 300

Y = 2328 , 320

Rayon du site (mètres) : 20 m

Contours

Xa			Ya		
Xb			Yb		
Xc			Yc		
Xd			Yd		
Xe			Ye		

Circonstances de la découverte : labours

Techniques de repérage : prospection au sol

Informateur : SAHPL

Description des vestiges : outillage lithique = 1 grattoir circulaire - 1 lamelle - 1 lamelle retouchée - 12 éclats retouchés + 7 éclats et brûlés -

Etat de conservation :

Eléments de datation :

Chronologie proposée : NÉOLITHIQUE -

Mobilier Oui [X] Non [ ] Lieu de conservation : SAHPL

Documentation : extrait cadastral -

Bibliographie :

CADRE RÉSERVÉ CELLULE CARTE ARCHÉOLOGIQUE.

N° de site attribué 56 | 01718 | 0619 Code AP / AH [ ]

N° d'enregistrement DRACAR [ ] Modification [ ]

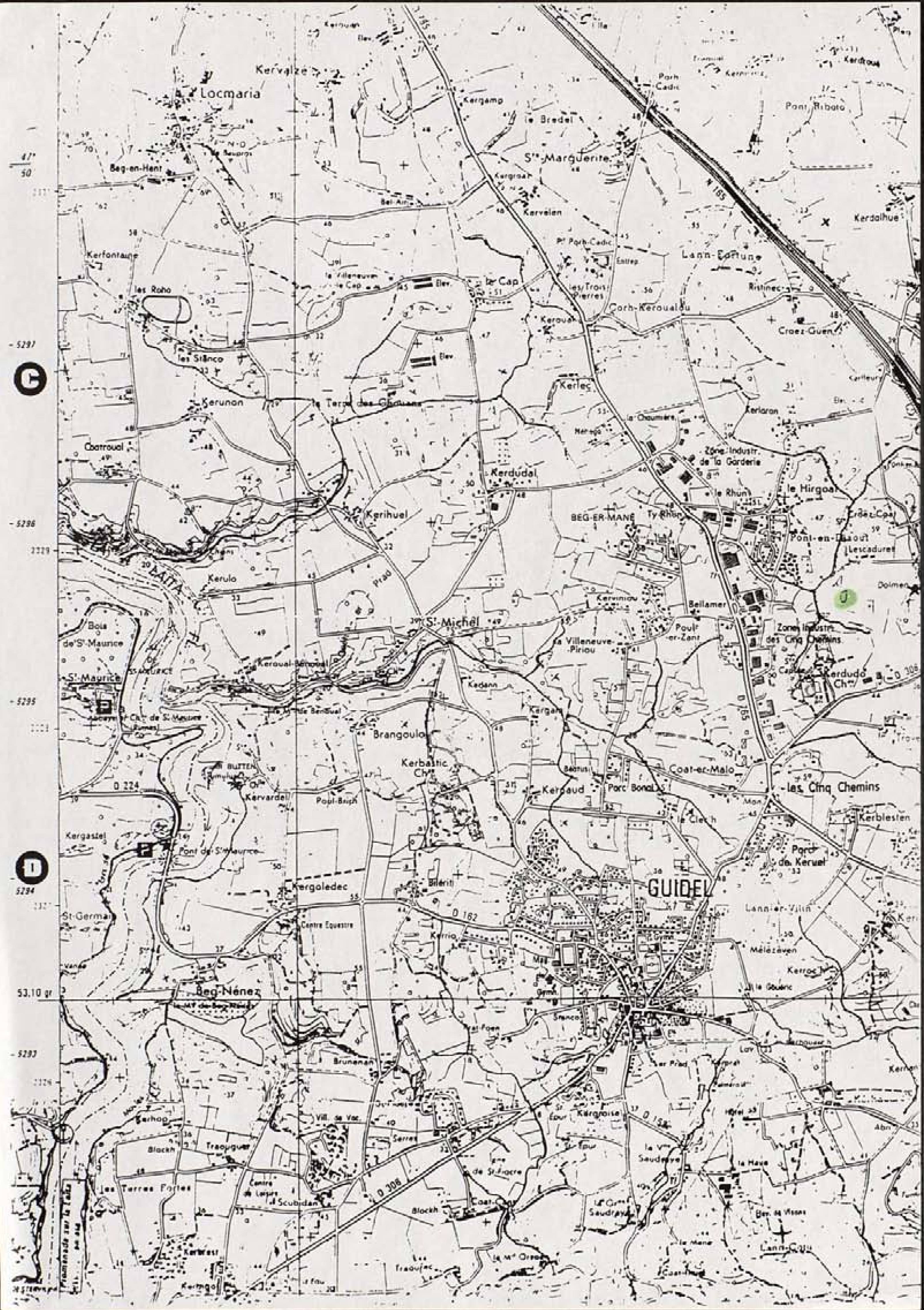

Locmaria
Kervalze
Beg-en-Hent
Kergamp
le Bredel
Ste Marguerite
Kervelen
Pont Ribaoto
Kerdalhue
Lann-Fortune
Kerfontaine
les Roho
le Cap
Elev
Corh-Kerouallou
Croez-Guen
les Stanco
Kerunon
Kerlec
Kerlaran
la Chaumière
Coatroual
Zone Industr. de la Garderie
Kerdudal
le Hirgoat
le Rhun
Kerihuel
BEG-ER-MANE
Ty-Rhun
Pont-en-Daouet
Lescadures
Kerulo
LAITA
Prad
Dolmen
Bellamer
St-Michel
Bois de St-Maurice
la Villeneuve-Piriou
Zone Industr. des Cinq Chemins
St-Maurice
Kerdudo Chau
Kerouai-Bonobel
Kerdann
Kergam
Brangoulo
D 165
Kerbastic Chau
Coat-er-Malo
D 224
Kervardel
Poul-Braich
Keroaud
Porc Bonal
les Cinq Chemins
Kerblesten
Kergastel
Pont de St-Maurice
le Clech
Parc de Kerual
Kergoledec
GUIDEL
St-German
Centre Equestre
D 162
Lannier-Vilin
Kerrio
Mélezaven
Beg-Nénez
Kerroch
53,10 gr
Brunenan
Vill. de Vac.
Kergroise
D 152
Kerhop
Blockh
Traouguer
Serres
Saudraye
la Haye
de St-Fiacre
les Terres Fortes
Centre de Loisirs
Scubidan
D 308
Coat-Coz
Lann-Coëu
Kerbrest
le Mne Orse
Traoulec
Kermgol
Promenade sur la Laita
C
D
5297
5296
5295
5294
5293

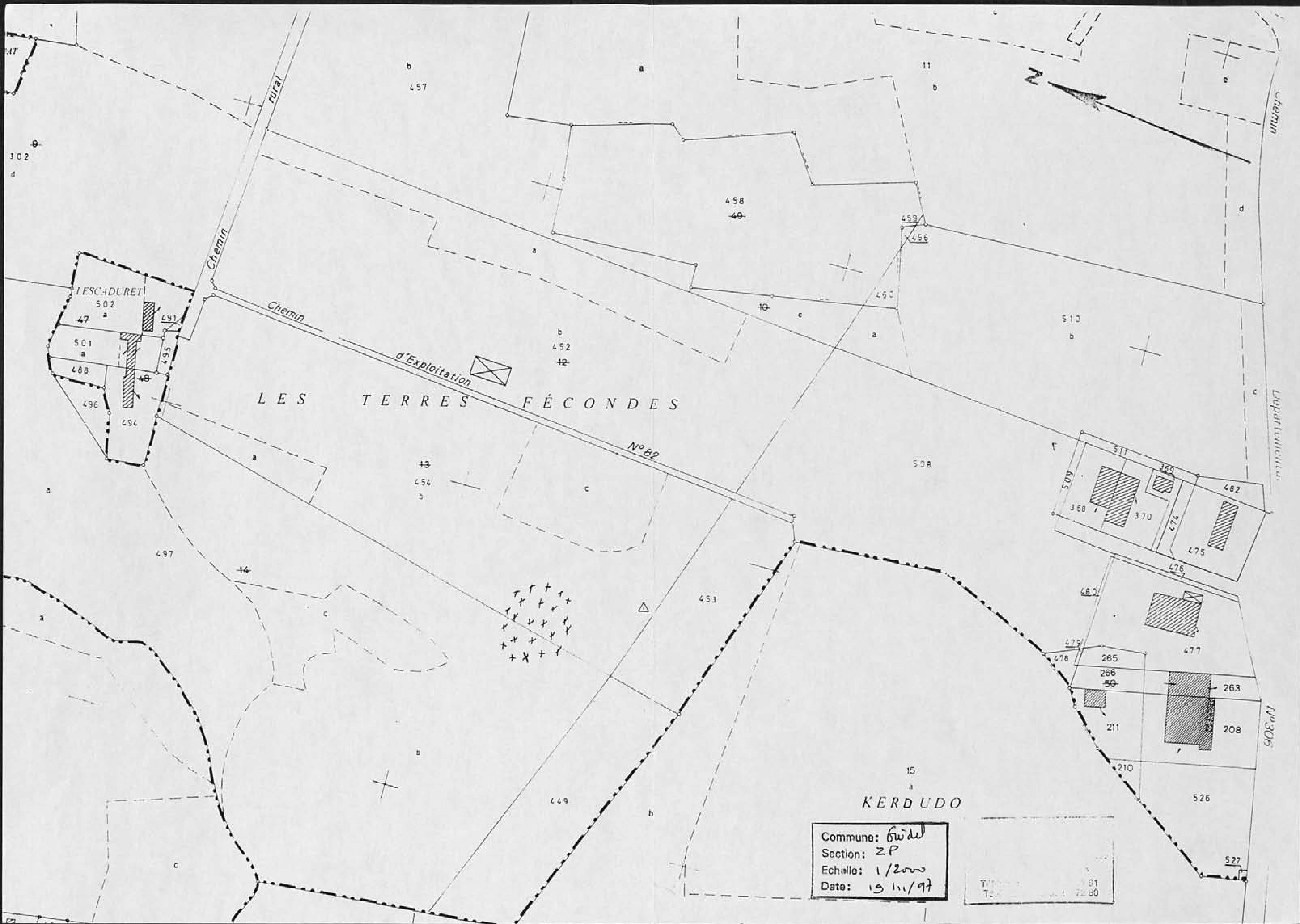

LESCADURET
LES TERRES FÉCONDES
KERDUDO
Chemin rural
Chemin d'Exploitation N°82
N°306
Commune: Guidel
Section: ZP
Echelle: 1/2000
Date: 19/11/97

Déclaration de découverte archéologique

Annexe I.

A retourner au Service Régional de l'Archéologie de Bretagne
6, rue du Chapitre, 35044 Rennes Cedex

Première mention = [X] Données complémentaires = [ ] Année première mention = [ ]

Année = 1997 Nature de l'opération = PROSPECTION INVENTAIRE

Responsable = R. BERTRAND Organisme = AUTRE

Département : MORBIHAN Commune = GUIDEL

Lieu-dit (du Cadastre) :

Lieu-dit (de l'I.G.N.) : PARC BONAL

Nom du site :

Cadastre (Année de dernière mise à jour) : 1980 Section(s) et parcelle(s) : ZT - 8 -

Observations :

Carte I.G.N.

Numéro	Nom	Année d'édition
0720 ET	LORIENT	1991

Coordonnées Lambert Zone : 2

Centre site : X = 163 . 900

Y = 2327 . 400

Rayon du site (mètres) : 120 m

Contours

Xa			Ya				
Xb			Yb				
Xc			Yc				
Xd			Yd				
Xe			Ye				

Circonstances de la découverte : labours

Techniques de repérage : prospection au sol

Informateur : SAHPL

Description des vestiges : outillage lithique - 5 éclats ultramylonite - 5 brûles - 12 éclats silex → 24 pièces.

Etat de conservation :

Eléments de datation :

Chronologie proposée : NÉOLITHIQUE

Mobilier Oui [X] Non [ ] Lieu de conservation : SAHPL

Documentation : extrait cadastral -

Bibliographie :

CADRE RESERVE CELLULE CARTE ARCHEOLOGIQUE

N° de site attribué 56 078 070 Code AP / AH

N° d'enregistrement DRACAR Modification

Kervalzé
Locmaria
Beg-en-Hent
Kergamp
le Bredel
Ste Marguerite
N 165
Pont Ribato
Kerdalhué
Kervélen
Lann-Fortune
Kerfontaine
les Roho
Le Cap
Corh-Kerouaudu
Croez-Guen
les Stanco
Kerunon
Kerlec
Coatroual
Kerdudal
Zone Industr. de la Garderie
le Rhun
le Hirgoat
Kerihuel
BEG-ER-MANE
Ty-Rhun
Pont-en-Daout
Kerulo
Bellamer
St-Michel
Bois de St-Maurice
Villeneuve-Piriou
Zone Industr. des Cinq Chemins
St-Maurice
Brangoulo
Kerbastic
Coat-er-Malo
les Cinq Chemins
D 224
Kervardel
Kerbaud
Porc Bonal
le Clech
Kerblesten
Kergastel
Pont de St-Maurice
Parc de Kerual
Kergoledec
GUIDEL
St-Germain
Centre Equestre
D 162
Mélézaven
Beg-Nénez
53.10 gr
Brunenan
Vill. de Vac.
Traouguer
Serres
le Vre Saudraye
Les Terres Fortes
Centre de Loisirs
Scubidan
D 306
le Gd Saudraye
Lann-Coëtu
Kermoal
le Mn Gréac'h
Traouilec
C
D

Commune : GUIDEL (56)
Section : ZT
Echelle : 1/2000
Année : 1980

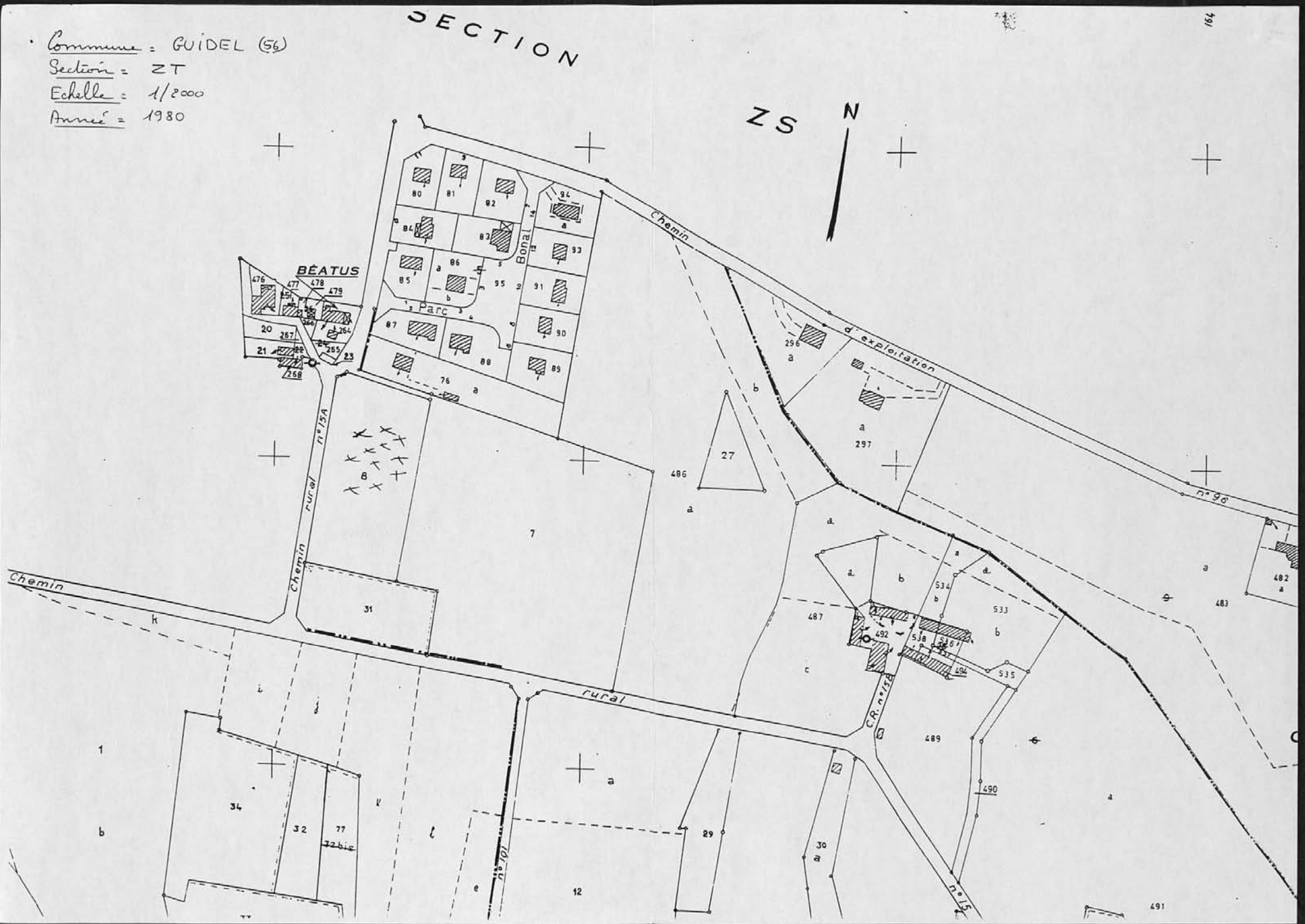

Annexe I.1

Déclaration de découverte archéologique

A retourner au Service Régional de l'Archéologie de Bretagne
6, rue du Chapitre, 35044 Rennes Cedex.

Première mention = ☒ Données complémentaires = ☐ Année première mention = ☐☐☐☐

Année = 1997 Nature de l'opération = PROSPECTION-INVENTAIRE

Responsable = BERTRAND Organisme = AUTR

Département : MORBIHAN Commune : GUIDEL

Lieu-dit (du Cadastre) :

Lieu-dit (de l'I.G.N.) : LE GOUERIC

Nom du site :

Cadastre (Année de dernière mise à jour) : 1996 Section(s) et parcelle(s) : ZV 307B

Observations :

Propriété : Etat : ☐ Collectivité : ☐ Privé : ☐ Propriétaire :

Carte I.G.N.

Numéro	Nom	Année d'édition
720 ET	LORIENT	1991

Coordonnées Lambert Zone : II

Centre site : X = 164 . 660

Y = 2326 . 300

Rayon du site (mètres) : 15 m

Contours

Xa Xb Xc Xd Xe

Ya Yb Yc Yd Ye

Circonstances de la découverte : ANOMALIES PHYTOLOGIQUES

Techniques de repérage : PROSPECTION AERIENNE

Informateur : BERTRAND

Description des vestiges : ENCLOS A FOSSÉ

Etat de conservation : Dans un champ

Eléments de datation CONTOUR DU FOSSÉ

Chronologie proposée : PROTOHISTOIRE

Mobilier Oui ☐ Non ☒ Lieu de conservation :

Documentation :

Bibliographie :

CADRE RESERVE CELLULE CARTE ARCHEOLOGIQUE

N° de site attribué 56 078 071 Code AP / AH

N° d'enregistrement DRACAR Modification ☐

GUIDEL (56)
LEGOUERIC

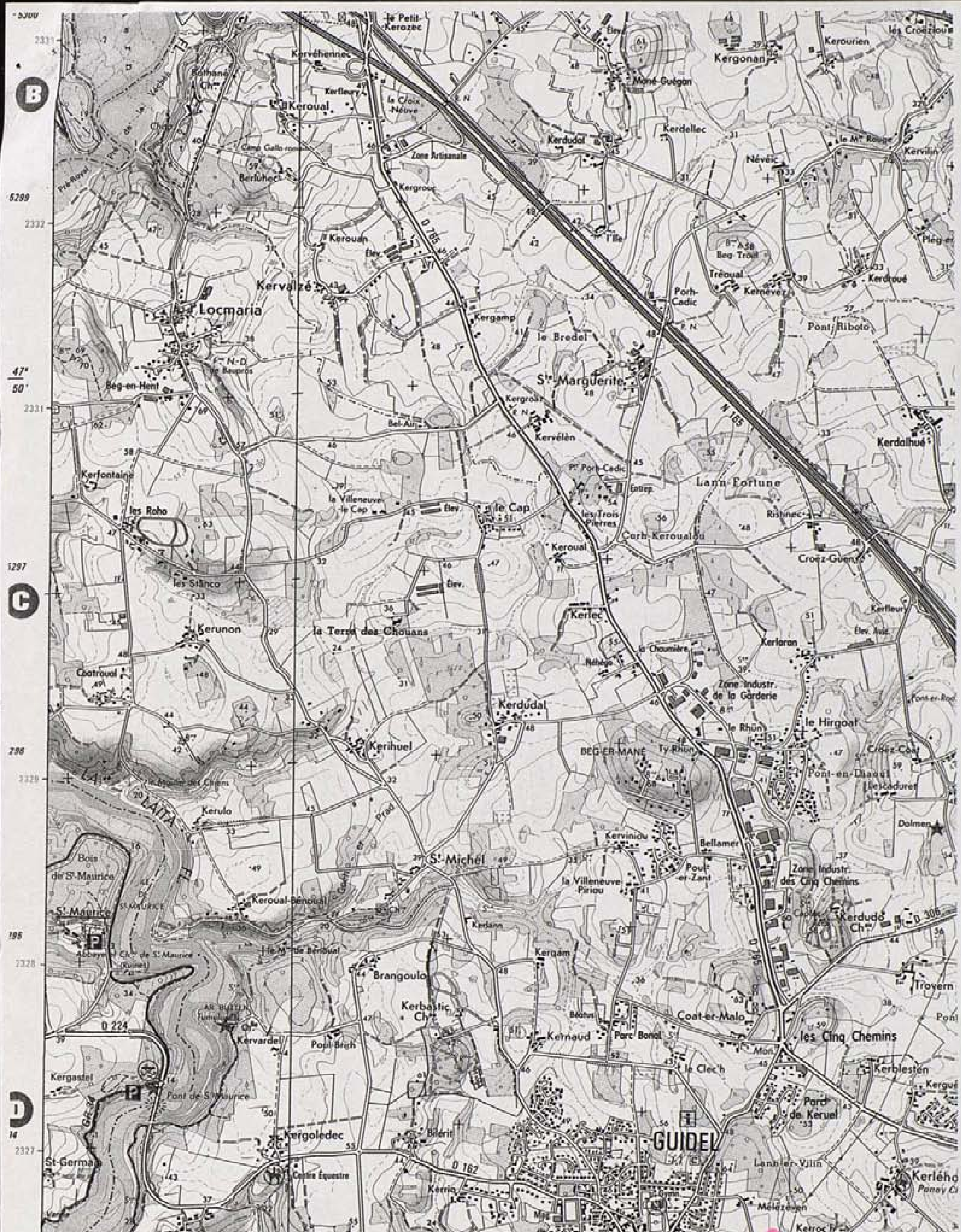

le Petit-Kerozec
Kergonan
Kerourien
les Croëziou
Kervéhennec
Mané-Guégan
Rohanec Ch.
Kerfleury
Keroual
la Croix-Neuve
Kerdudal
Kerdellec
le Mᵗ Rouge
Kervilio
Camp Gallo-romain
Zone Artisanale
Névéïc
Pré-Royal
Berluhec
Kergroac
l'Ile
Kerouan
Élev.
Beg-Trout
Tréoual
Kernevez
Kerdroué
Kervalzé
Locmaria
Porh-Cadic
Kergamp
le Bredel
Pont Riboto
N-D de Bauprès
Beg-en-Hent
Sᵗᵉ Marguerite
D 765
N 165
Kergroas
Bel-Air
Kervélen
Kerdalhué
Kerfontaine
Pᵗ Porh-Cadic
Lann Fortune
la Villeneuve-le Cap
le Cap
les Trois-Pierres
les Roho
Corh-Keroualou
Rishinec
Keroual
Croez-Guen
les Stanco
Kerunon
la Terre des Chouans
Kerlec
Kerfleury
Kerloran
Coatroual
la Chaumière
Zone Industr. de la Garderie
Kerdudal
le Rhun
le Hirgoat
Kerihuel
BEG-ER-MANÉ
Ty Rhun
Croëz-Coat
Pont-en-Dianol
Lescaduret
le Moulin des Chiens
LAITA
Kerulo
Dolmen
Kervinidu
Bellamer
Bois de Sᵗ-Maurice
Sᵗ Michel
Poul-er-Zant
la Villeneuve-Piriou
Zone Industr. des Cinq Chemins
Keroual-Benoual
Sᵗ-Maurice
Kerdudo Ch.
D 306
Abbaye Ch. de Sᵗ Maurice (Ruines)
le Mᵗ de Benoual
Brangoulo
Kerdann
Kergam
Troyern
AR BUZEN Tumulus
Kervardel
Kerbastic Ch.
Coat-er-Malo
les Cinq Chemins
D 224
Poul-Brich
Kernaud
Parc Bonal
le Clec'h
Kerblesten
Kergastel
Pont de Sᵗ Maurice
Parc de Keruel
Kergoledec
Bilerit
GUIDEL
Lanhler-Vilin
Kerlého
Poney Cᵇ
Sᵗ-Germain
Centre Équestre
D 162
Kerrin
Mélézéen
Kerroc'h
le Gouéric
Beg-Nénez
le Mᵗ de Beg-Nénez
Stanco
Prat-Foën
Brunénan
Kerprat
Kernante
P. de Kerhouant
B
C
D
47°
50'

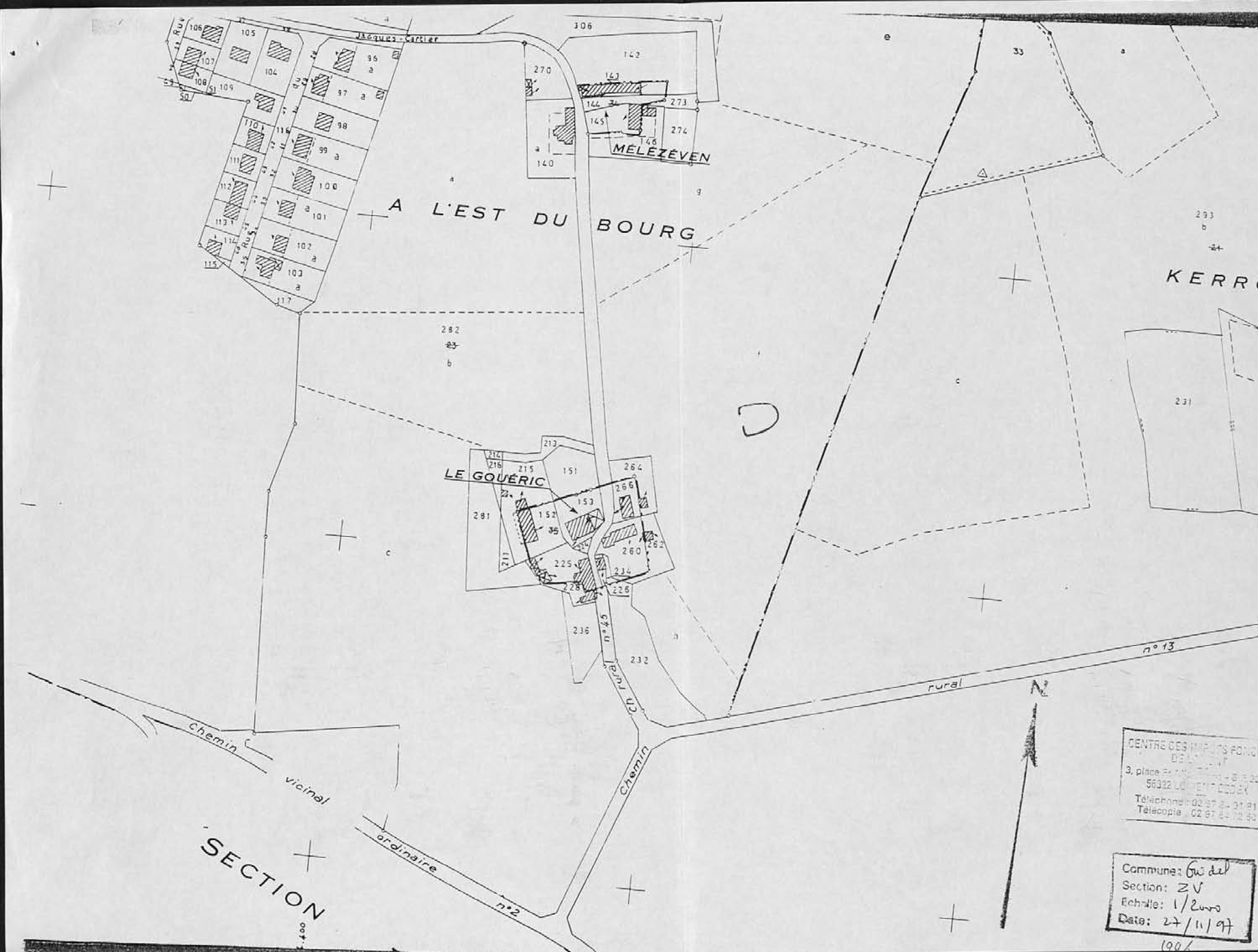

CENTRE DES IMPÔTS FONCIERS
DE L[illegible]
3, place [illegible]
56322 L[illegible] CEDEX
Téléphone : 02 97 8[illegible] 91 91
Télécopie : 02 97 8[illegible] 72 50

Commune: Guidel
Section: ZV
Echelle: 1/2000
Date: 27/11/97

190/

Annexe I.1

Déclaration de découverte archéologique

A retourner au Service Régional de l'Archéologie de Bretagne
6, rue du Chapitre, 35044 Rennes Cedex

Première mention = ☒ Données complémentaires = ☐ Année première mention = ☐☐☐☐

Année = 1997 Nature de l'opération = PROSPECTION-INVENTAIRE

Responsable = BERTRAND Organisme = AUTR

Département : MORBIHAN Commune : GUIDEL

Lieu-dit (du Cadastre) :

Lieu-dit (de l'I.G.N.) : TROVERN

Nom du site :

Cadastre (Année de dernière mise à jour) : 1996 Section(s) et parcelle(s) : ZP 510 b

Observations :

Propriété : Etat : ☐ Collectivité : ☐ Privé : ☐ Propriétaire :

Carte I.G.N.

Numéro	Nom	Année d'édition
720 ET	LORIENT	1991

Coordonnées Lambert Zone : II

Centre site : X = 165.560

Y = 2328.060

Rayon du site (mètres) : 25 m

Contours

Xa Xb Xc Xd Xe Ya Yb Yc Yd Ye

Circonstances de la découverte : ANOMALIES PHYTOLOGIQUES

Techniques de repérage : PROSPECTION AERIENNE

Informateur : BERTRAND

Description des vestiges : ENCLOS A FOSSÉ

Etat de conservation : Dans un champ

Eléments de datation : CONTOUR DU FOSSÉ

Chronologie proposée : PROTOHISTOIRE

Mobilier Oui ☐ Non ☒ Lieu de conservation :

Documentation :

Bibliographie :

CADRE RESERVE CELLULE CARTE ARCHEOLOGIQUE

N° de site attribué 56 078 074 Code AP / AH

N° d'enregistrement DRACAR Modification ☐

GUIDEL (56)

TROVERN

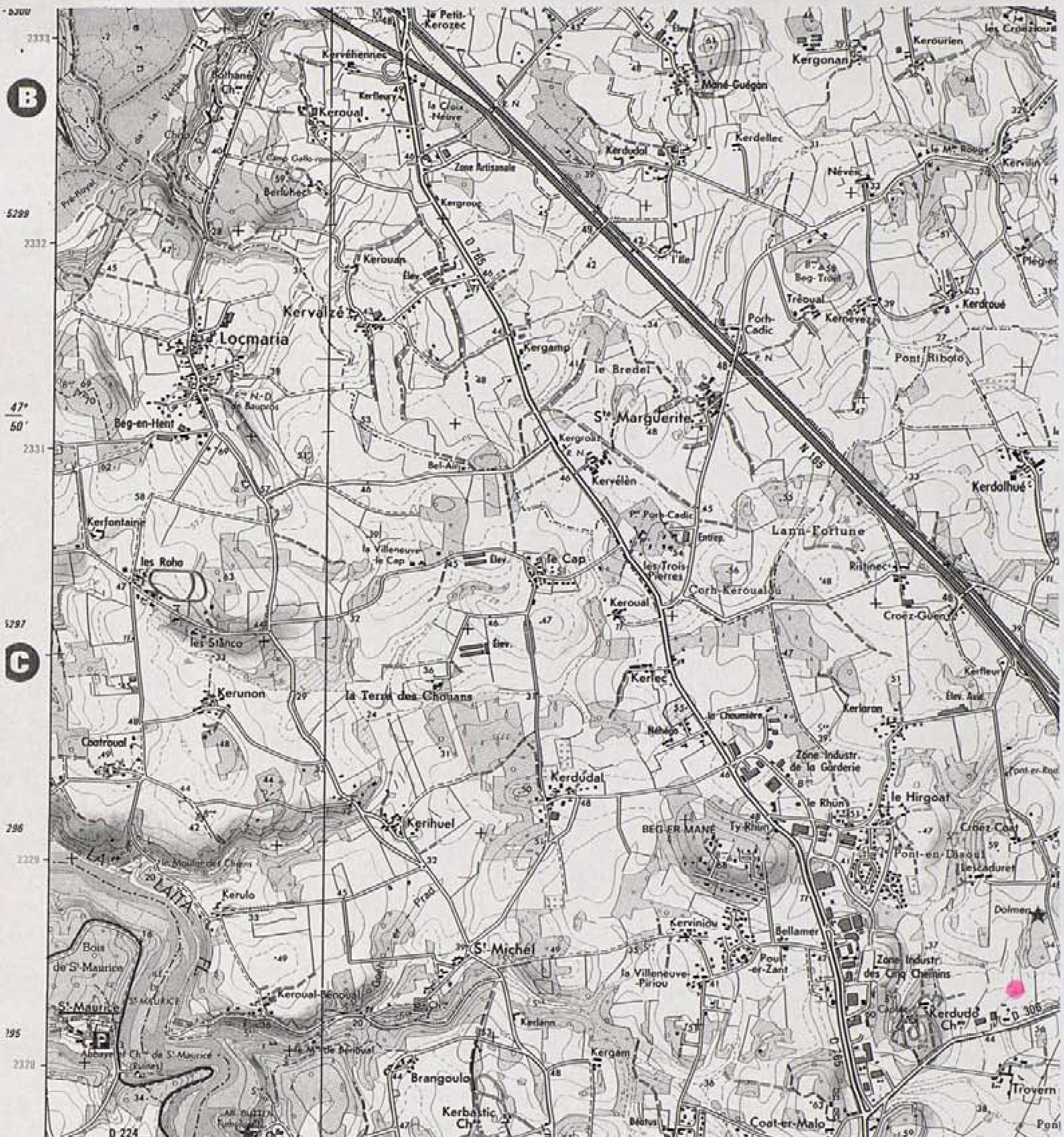
B
C
D
le Petit-Kerozec
Kervéhennec
Kerfleury
Keroual
la Croix-Neuve
Zone Artisanale
Kergroue
Mané-Guégan
Kergonan
Kerourien
les Croizioux
Kerdudal
Kerdellec
Névez
le Mᵗⁿ Rouge
Kervilin
Bellané Chᵃᵘ
Berluhec
Locmaria
Kervalzé
Kerouan
Kergamp
le Bredel
Sᵗᵉ Marguerite
Tréoual
Kernevez
Porh-Cadic
Kerdroué
Pont Riboto
Beg-en-Hent
Bel-Air
Kergroas
Kervélen
Kerdalhué
Kerfontaine
les Roho
la Villeneuve-le Cap
le Cap
Lann-Fortune
Les Trois-Pierres
Corn-Keroualou
Keroual
Ristinec
Croez-Guen
les Stanco
Kerunon
la Terre des Chouans
Kerlec
Kerfleur
Kerlaran
Coatroual
Zone Industr. de la Garderie
le Hirgoat
Kerdudal
Kerihuel
BEG-ER-MANÉ
Ty-Rhun
le Rhun
Croez-Coat
Pont-en-Diaoul
Lescaduret
LAÏTA
Kerulo
Dolmen
Bois de Sᵗ-Maurice
Sᵗ-Michel
Kervinidu
Bellamer
Poul-er-Zant
la Villeneuve-Piriou
Zone Industr. des Cinq Chemins
Keroual-Benoual
Sᵗ-Maurice
Abbaye et Chᵃᵘ de Sᵗ-Maurice (Ruines)
Kerdann
Kerdudo Chᵃᵘ
D 306
Brangoulo
Kergam
Trovern
Kerbastic Chᵃᵘ
Coat-er-Malo
D 224
Kervardel
Poul-Briah
Kernaud
Parc Bonal
les Cinq Chemins
Kergastel
Pont de Sᵗ-Maurice
le Clec'h
Kerblestén
Parc de Keruel
Kergoledec
Bilerit
GUIDEL
Lannier-Vilin
Kerléhd
Centre Equestre
D 162
Kerrio
Mélézéven
Kerroc'h
Beg-Nénez
Stanco
le Goudic
Prat-Foën
P. de Kerhouant
Brunénan
Kerprat
Kernante
D 765
N 165
2333
2332
2331
2329
2328
2327
2326
5299
5297
47°
50'

[redacted]

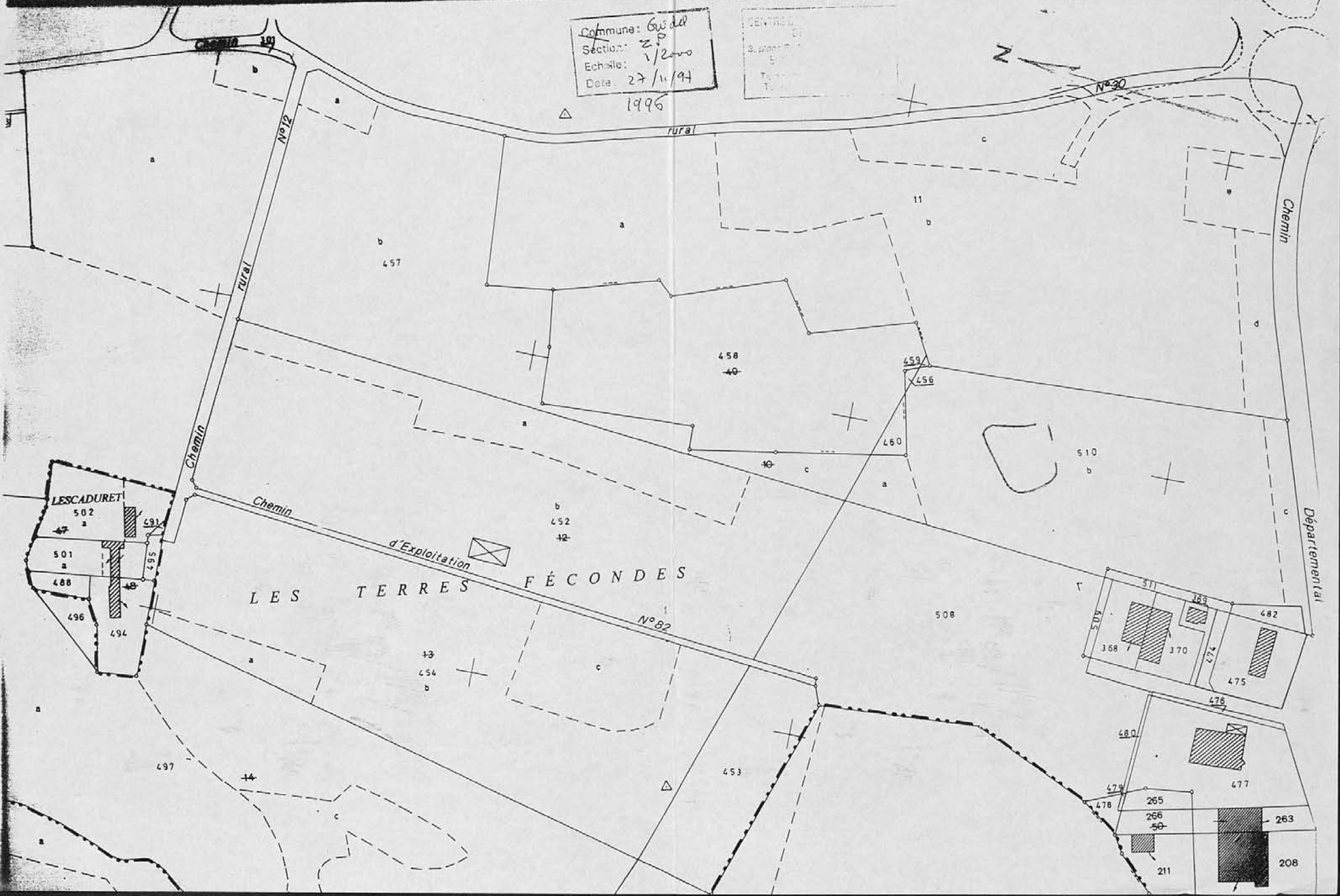
Commune: Guidel
Section: ZP
Echelle: 1/2000
Date: 27/11/94
1996
Chemin rural N°30
Chemin rural N°12
Chemin d'Exploitation N°82
Chemin Départemental
LESCADURET
LES TERRES FÉCONDES
457
458
459
456
460
510
452
454
453
497
494
496
488
501
502
491
495
508
511
509
368
369
370
474
475
482
476
477
480
479
478
265
266
263
211
208

Annexe I.1

Déclaration de découverte archéologique

A retourner au Service Régional de l'Archéologie de Bretagne
6, rue du Chapitre, 35044 Rennes Cedex

Première mention = [X] Données complémentaires = [ ] Année première mention = [ ]

Année = 1997 Nature de l'opération = PROSPECTION-INVENTAIRE

Responsable = BERTRAND Organisme = AUTR

Département : MORBIHAN Commune : INGUINIEL

Lieu-dit (du Cadastre) : PARC REL

Lieu-dit (de l'I.G.N.) : KERGRAIN-MORLO

Nom du site :

Cadastre (Année de dernière mise à jour) : 1983 Section(s) et parcelle(s) : YH 20, 27 b

Observations :

Propriété : Etat : [ ] Collectivité : [ ] Privé : [ ] Propriétaire :

Carte I.G.N.

Numéro	Nom	Année d'édition
7 1 9 EST	QLOUAY	1984

Coordonnées Lambert Zone : II

Centre site : X = 181 . 700

Y = 2340 . 700

Rayon du site (mètres) : m

Contours

Xa		Ya			
Xb		Yb			
Xc		Yc			
Xd		Yd			
Xe		Ye			

Circonstances de la découverte : INVENTAIRE

Techniques de repérage : DEPOUILLEMENT COUVERTURE VERTICALE IGN JUIN 1976

Informateur : BERTRAND

Description des vestiges : 2 ENCLOS A FOSSÉ

Etat de conservation : Dans des champs

Eléments de datation

Chronologie proposée : PROTOHISTOIRE

Mobilier Oui [ ] Non [X] Lieu de conservation :

Documentation :

Bibliographie :

CADRE RESERVE CELLULE CARTE ARCHEOLOGIQUE

N° de site attribué 56 089 017 Code AP / AH

N° d'enregistrement DRACAR Modification

INGUINIEL (56)

TERRAIN MERCO

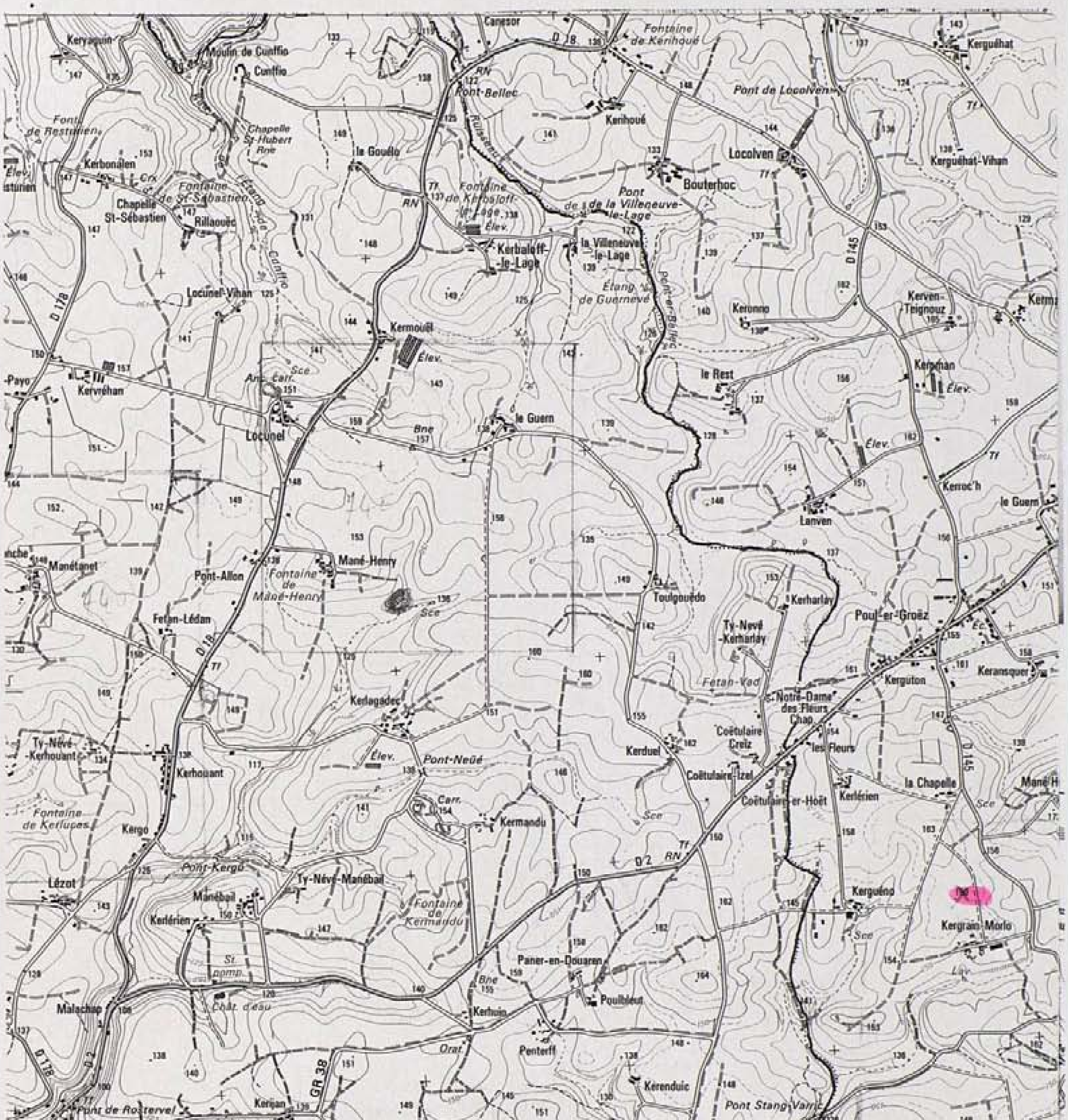

Keryaquin
Moulin de Cunffio
Cunffio
Canesor
D 18
Fontaine de Kerihoué
Kerguéhat
Pont de Locolven
RN
Pont-Bellec
Kerihoué
Locolven
Kerguéhat-Vihan
Chapelle St-Hubert
le Gouëlo
Kerbonalen
Fontaine de St-Sébastien
Chapelle St-Sébastien
Rillaouëc
Bouterhoc
Pont de la Villeneuve-le-Lage
Kerbaloff-le-Lage
la Villeneuve-le-Lage
Étang de Guerneve
D 145
Kerven-Teignouz
Keronno
Locunel-Vihan
D 178
Kermouël
Élev.
Kervéhan
Locunel
le Guern
le Rest
Kerroc'h
le Guern
Lanven
Manétanet
Pont-Allon
Mané-Henry
Fontaine de Mané-Henry
Toulgoëdo
Kerharlay
Ty-Nevé-Kerharlay
Poul-er-Groëz
Fetan-Lédan
D 18
Keransquer
Kerguton
Fetan-Vad
Notre-Dame des Fleurs
Kerlagadec
Coëtulaire Creiz
les Fleurs
Ty-Nevé-Kerhouant
Kerhouant
Pont-Neüé
Kerduel
Coëtulaire Izel
Coëtulaire-er-Hoët
Kerlérien
la Chapelle
Fontaine de Kerlucas
Kergo
Kermandu
D 2
Pont-Kergo
Lézot
Ty-Névé-Manébail
Manébail
Kerlérien
Fontaine de Kermandu
Kerguéno
Kergrain-Morlo
Paner-en-Douaren
Poulbleut
Malachap
Kerhuin
Penterff
Kérenduic
D 178
GR 38
Pont de Rostervel
Kerjan
Pont Stang Varric
Moulin de la Rue Neuve
Kerveline
Rostervel
St-Lévenec
GR 38
Mané Fromen
Pont du Crano
Coëdizec
Z.I. de Rostervel
le Petit Crano
la Métairie Neuve
Kervouédec
Kerlévénez
le Crano
Vigne
Kerendor
D 102
Kerdrého
Kerprat
Ty-Henry
Kerallé
Kerdrého-Vihan
Kerprat-Vihan
D 102
Chapelle de Vrai-Secours
Penhoët-Organ
Pont des Trois Recteurs
Kerbelzic

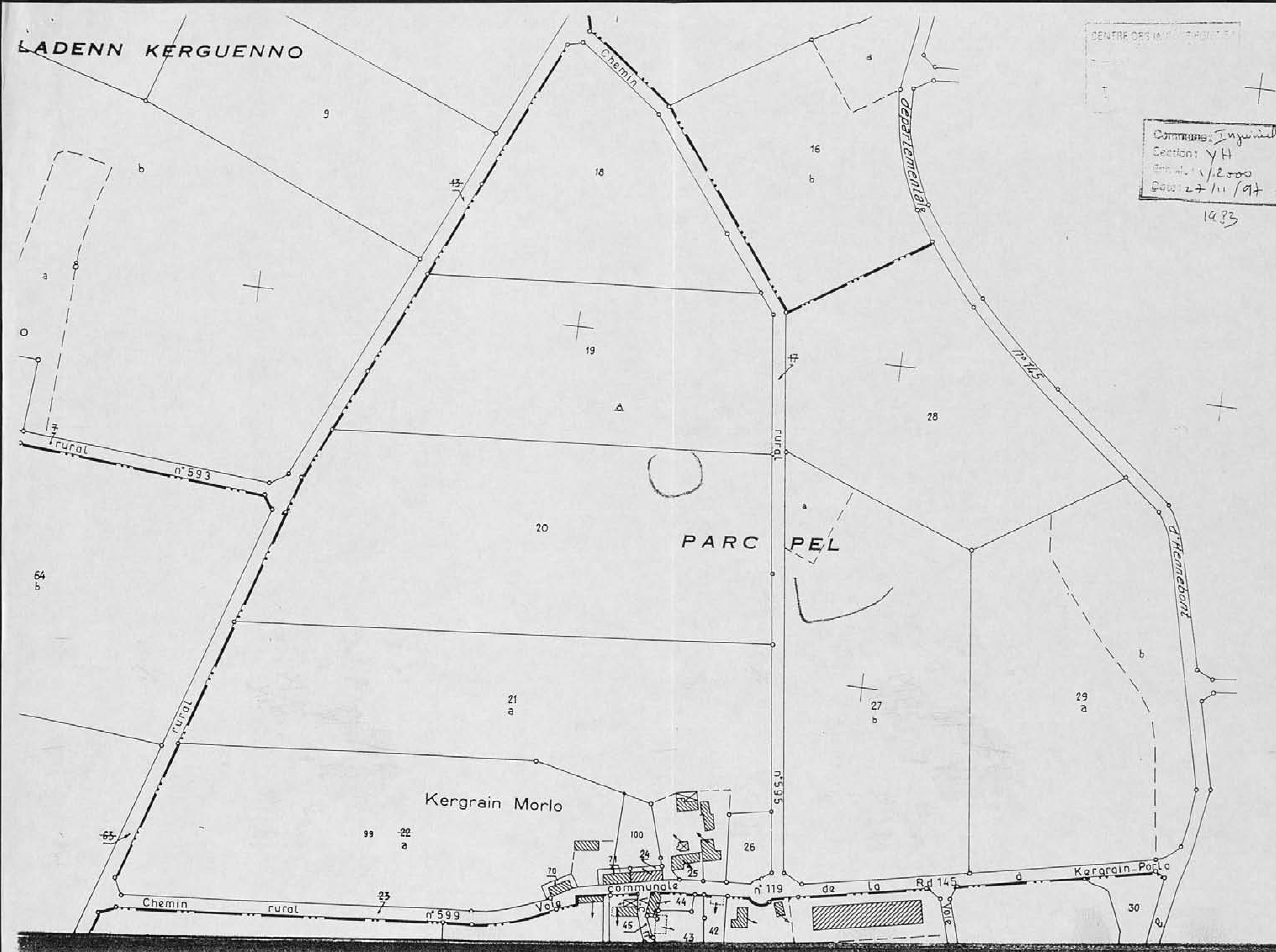

LADENN KERGUENNO
Commune: Inguiniel
Section: YH
1/2000
27/11/97
1983
Chemin
départementale
n° 145
d'Hennebont
rural
n° 593
rural
n° 595
PARC PEL
Kergrain Morlo
Chemin rural n° 599
Voie communale n° 119 de la Rd 145 à Kergrain-Porlo
Voie
9
b
a
18
16
b
19
20
21
a
28
27
b
29
a
b
64
b
99
22
a
100
26
30
70
24
25
23
44
45
43
42

Annexe I.1

Déclaration de découverte archéologique

A retourner au Service Régional de l'Archéologie de Bretagne
6, rue du Chapitre, 35044 Rennes Cedex.

Première mention = ☒ Données complémentaires = ☐ Année première mention = ☐☐☐☐

Année = 1997 Nature de l'opération = PROSPECTION-INVENTAIRE

Responsable = BERTRAND Organisme = AUTR

Département : MORBIHAN Commune : INZINZAC-LOCHRIST

Lieu-dit (du Cadastre) :

Lieu-dit (de l'I.G.N.) : KERMOËL

Nom du site :

Cadastre (Année de dernière mise à jour) : 1980 Section(s) et parcelle(s) : ZM 1, 69
ZL 22 h

Observations :

Propriété : Etat : ☐ Collectivité : ☐ Privé : ☐ Propriétaire :

Carte I.G.N.

Numéro	Nom	Année d'édition
819 OUEST	BUBRY	1984

Coordonnées Lambert Zone : II

Centre site : X = ☐☐☐ . ☐☐☐
Y = ☐☐☐☐ . ☐☐☐

Rayon du site (mètres) : ☐☐☐☐ m

Contours

Xa			Ya		
Xb			Yb		
Xc			Yc		
Xd			Yd		
Xe			Ye		

Circonstances de la découverte : INVENTAIRE

Techniques de repérage : DEPOUILLEMENT CLICHES VERTICAUX IGN 1976 (Juin)

Informateur : BERTRAND

Description des vestiges : ENCEINTE elliptique

Etat de conservation : Talus dans la parcelle ZM 69
Invisible dans la parcelle ZL 22 h où elle est partiellement occupée par un hangar agricole.

Eléments de datation

Chronologie proposée : MOYEN AGE

Mobilier Oui ☐ Non ☐ Lieu de conservation :

Documentation :

Bibliographie :

CADRE RESERVE CELLULE CARTE ARCHEOLOGIQUE

N° de site attribué 56 019 01 16 Code AP / AH

N° d'enregistrement DRACAR Modification ☐

IWZIWZAC- LOCHRIST (56)
KERMOËL

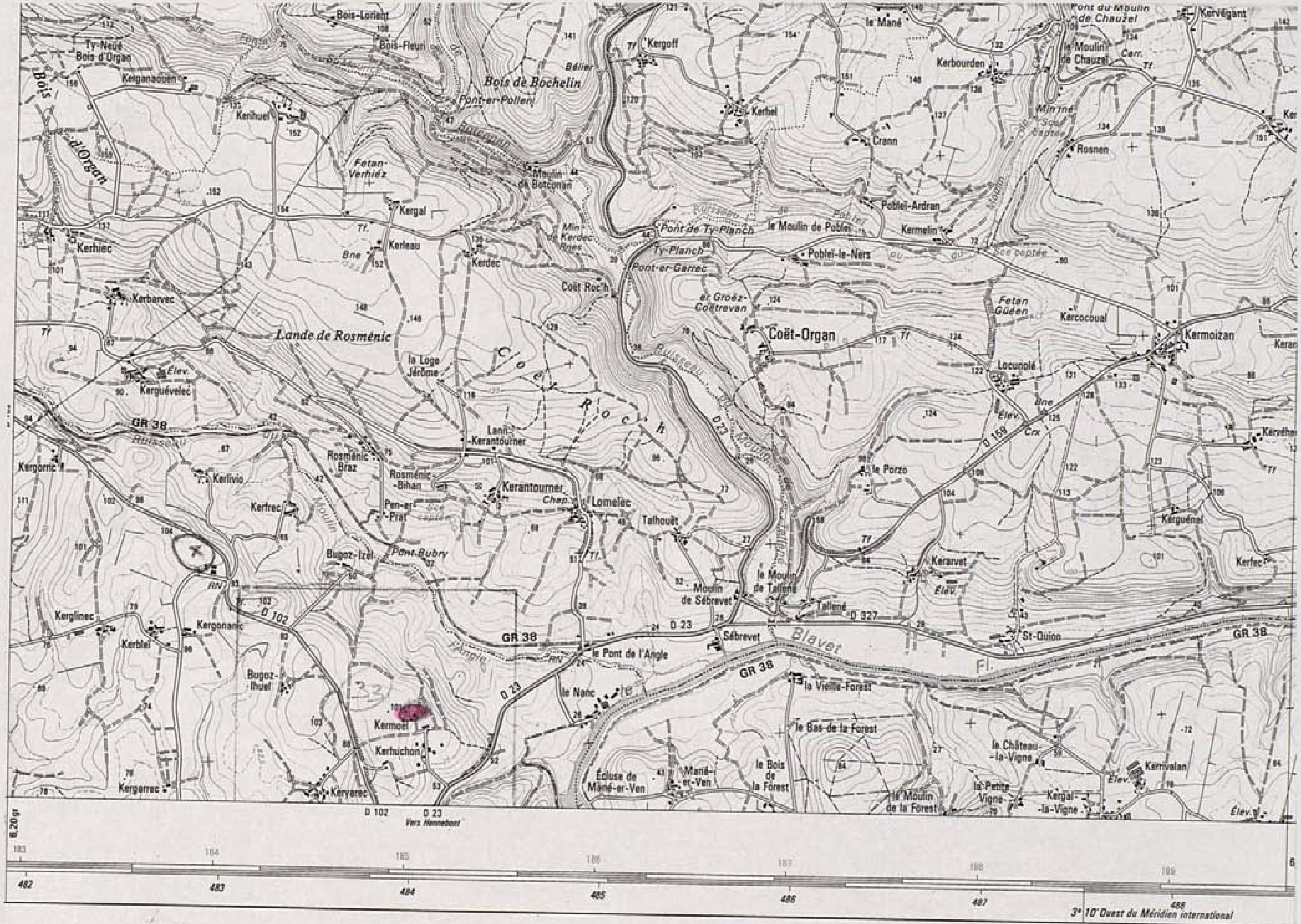
Bois-Lorient
Bois-Fleuri
Ty-Neué
Bois d'Organ
Kerganaouen
Kerhuel
Bois de Bochelin
Pont-er-Pollen
Bois d'Organ
Fetan-Verhiez
Moulin de Botconan
Kergal
Kerleau
Kerdec
Kerhiec
Kerbarvec
Lande de Rosménic
la Loge Jérôme
Kerguévelec
GR 38
Kergorric
Kerlivio
Rosménic Braz
Rosménic-Bihan
Lann-Kerantourner
Kerantourner
Lomelec
Talhouët
Kerfrec
Pen-er-Prat
Bugoz-Izel
Pont Bubry
Kerglinec
Kerblei
Kergonanic
Bugoz-Ihuel
Kermoel
Kerhuchon
Kergarrec
Keryarec
Kergoff
Kerhel
le Mané
Crann
Coët Roc'h
Coët-Organ
Pont de Ty-Planch
Ty-Planch
Pont-er-Garrec
le Moulin de Poblei
Poblei-Ardran
Poblei-le-Ners
Kermelin
Kerbourden
le Moulin de Chauzel
Pont du Moulin de Chauzel
Kerviégant
Rosnen
Kercocoual
Kermoizan
Locunolé
le Porzo
Kerarvet
Kerguénel
Kerfec
Moulin de Sébrevet
le Moulin de Tallené
Tallené
D 327
St-Ouion
Sébrevet
le Pont de l'Angle
Blavet
GR 38
la Vieille-Forest
le Nanc
le Bas-de-la Forest
Écluse de Mané-er-Ven
Mané-er-Ven
le Bois de la Forest
le Moulin de la Forest
la Petite Vigne
le Château-la-Vigne
Kergal-la-Vigne
Kerrivalan
D 102
D 23
Vers Hennebont
3° 10' Ouest du Méridien international

0820 o

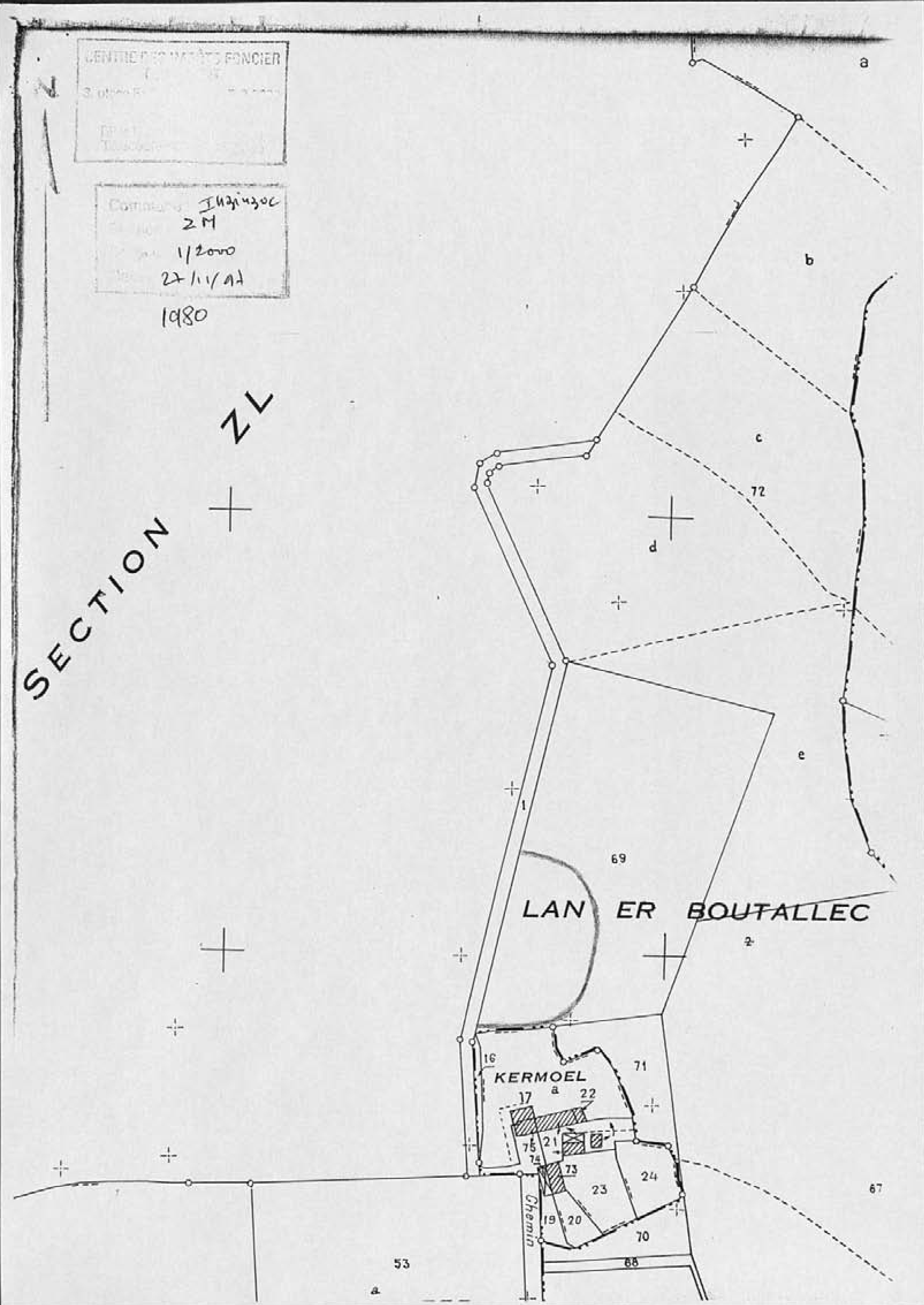
CENTRE DES IMPÔTS FONCIER
Inzinzac
ZM
1/2000
27/11/97
1980
SECTION ZL
a
b
c
72
d
e
1
69
LAN ER BOUTALLEC
2
16
KERMOEL
a
71
17
22
21
75
74
73
23
24
67
Chemin
19
20
70
68
53
a

Commune : INZINZAC
Section : ZL
Echelle : 1/2000
Date : 27/11/97

1980

CENTRE DES IMPÔTS FONCIER DE L...
3, place ...
Téléphone : 02 97 84 ...
Télécopie : 02 97 64 72 50

Déclaration de découverte archéologique — Annexe I.1.

A adresser au Service Régional de l'Archéologie de Bretagne
6, rue du Chapitre, 35044 Rennes Cedex

Première mention = [X] Données complémentaires = [ ] Année première mention = [ ]

Année = 1997 Nature de l'opération = PROSPECTION INVENTAIRE

Responsable = R. BERTRAND Organisme = AUTR

Département : MORBIHAN Commune = KERVIGNAC

Lieu-dit (du Cadastre) : KERGATAMIGNAN

Lieu-dit (de l'I.G.N.) : KERGATAMIGNAN

Nom du site : LE CHAMP DE STERVILLE

Cadastre (Année de dernière mise à jour) : 1983 Section(s) et parcelle(s) : YL 60

Observations :

Carte I.G.N.

Numéro	Nom	Année d'édition
0720 ET	LORIENT	1991

Coordonnées Lambert Zone : II

Centre site : X = 177.400

Y = 2320.120

Rayon du site (mètres) : 130 m

Contours

Xa		Ya			
Xb		Yb			
Xc		Yc			
Xd		Yd			
Xe		Ye			

Circonstances de la découverte : ANOMALIE PHYTOLOGIQUE

Techniques de repérage : PROSPECTION AERIENNE

Informateur : SAHPL

Description des vestiges : Enclos quadrilatéral irrégulier à fossé parcellaire simple

Etat de conservation :

Eléments de datation :

Chronologie proposée : INDETERMINEE

Mobilier Oui [ ] Non [X] Lieu de conservation :

Documentation : DIAPOSITIVE, PHOTOGRAPHIE, EXTRAIT DE PLAN CADASTRAL

Bibliographie :

CADRE RESERVE CELLULE CARTE ARCHEOLOGIQUE

N° de site attribué 56 0914 0129 Code AP / AH [ ]

N° d'enregistrement DRACAR [ ] Modification [ ]

KERVIGNAC-56- KERGATAMIGNAN

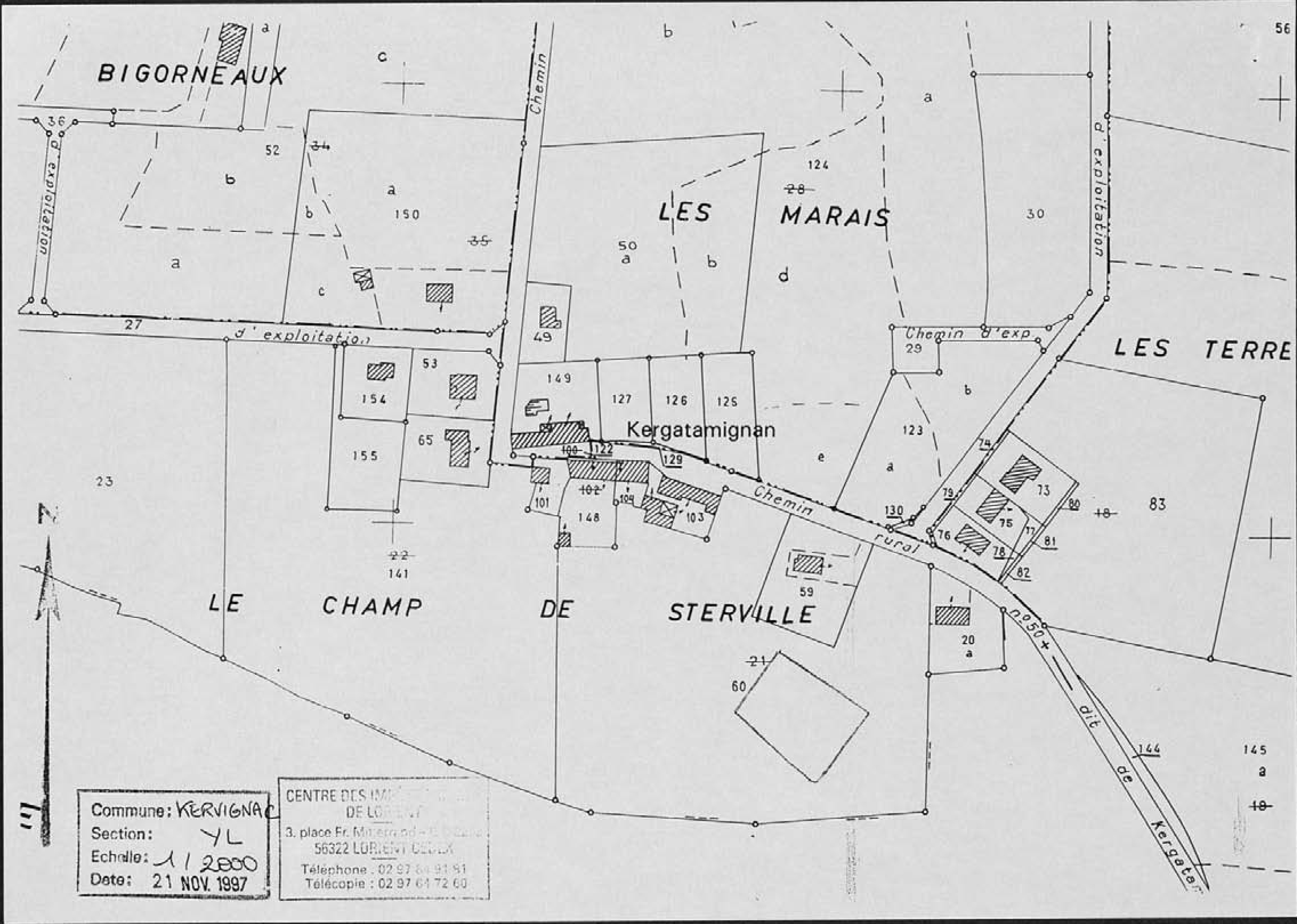
BIGORNEAUX
LES MARAIS
LES TERRE
LE CHAMP DE STERVILLE
Kergatamignan
Chemin d'exploitation
Chemin d'exploitation
d'exploitation
Chemin d'exp
Chemin rural n°50 dit de Kergater
Commune: KERVIGNAC
Section: YL
Echelle: 1/2000
Date: 21 NOV. 1997
CENTRE DES IMPÔTS FONCIER DE LORIENT
3, place Fr. Mitterrand
56322 LORIENT CEDEX
Téléphone : 02 97 84 91 81
Télécopie : 02 97 64 72 60

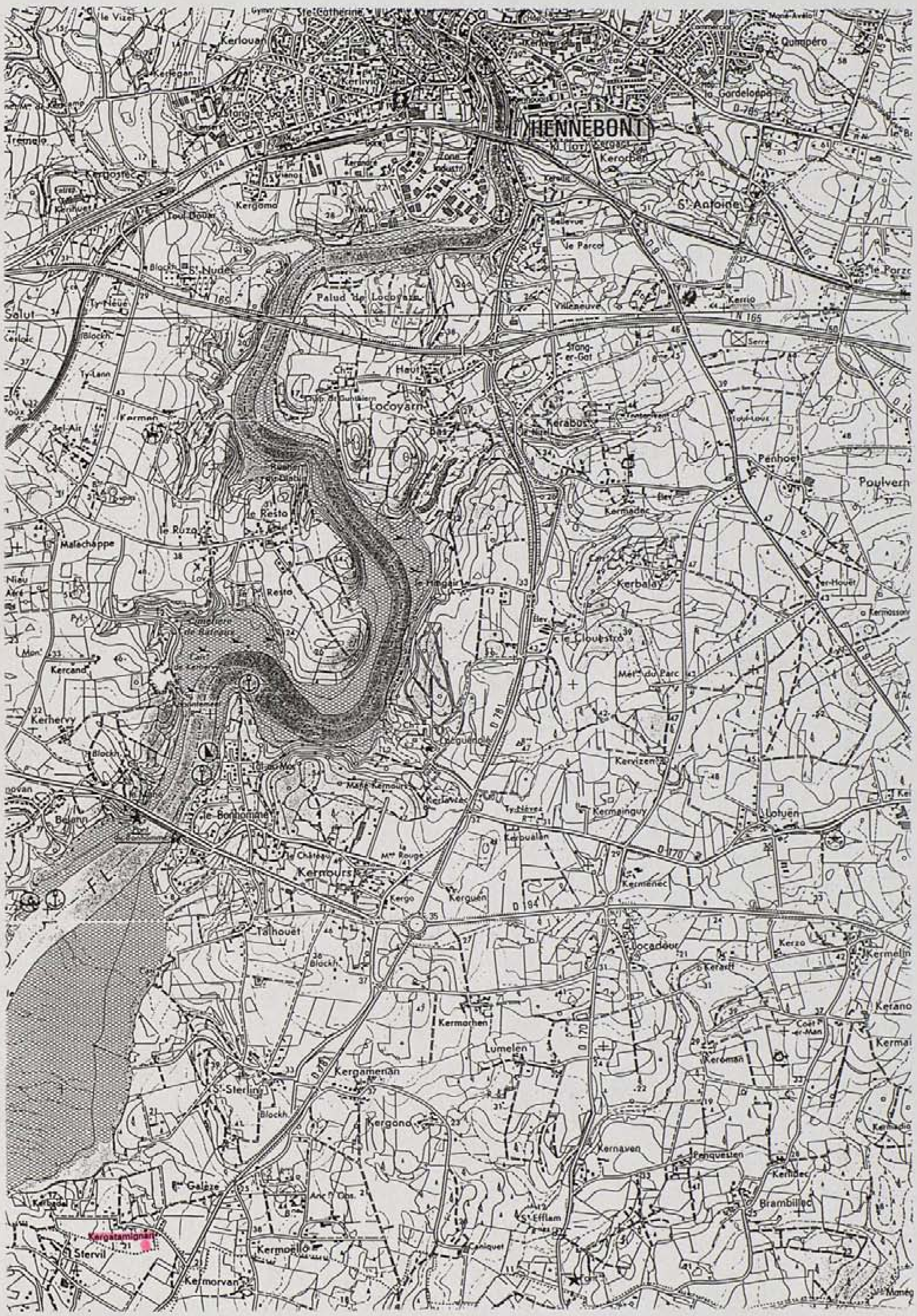

HENNEBONT
Ste Catherine
le Vizel
Kerlouan
Trémelo
Kergostec
Toul Douar
Kergoma
St Nudec
Salut
Palud de Locoyarn
Locoyarn
Haut
Bas
Kerabus
Villeneuve
Kerrio
le Parco
Bellevue
St Antoine
Quimpéro
TN 165
Penhoet
Poulvern
Kermadec
Kerbalay
le Cloustro
le Ruzo
Malachappe
le Resto
Resto
Kercand
Kerhervy
le Bonhomme
Kermours
Kerguen
Kermainguy
Kervizen
Lotuen
Locadour
Kerzo
Kermelin
Talhouët
Kermorhen
Lumelen
Kergamenan
St Sterlin
Kergond
Kernaven
Penquesten
Brambillec
Keroman
Galèze
Kerbadel
Kergatamignan
Stervil
Kermoello
Kermorvan
St Efflam
Caniquet
D 781
D 170
D 194
D 724

Déclaration de découverte archéologique

Annexe I.1

A retourner au Service Régional de l'Archéologie de Bretagne
6, rue du Chapitre, 35044 Rennes Cedex.

Première mention = [X] Données complémentaires = [ ] Année première mention = [ ]

Année = 1997 Nature de l'opération = PROSPECTION INVENTAIRE

Responsable = R. BERTRAND Organisme = AUTRE

Département : MORBIHAN Commune = KERVIGNAC

Lieu-dit (du Cadastre) :

Lieu-dit (de l'I.G.N.) : KERLAVRES

Nom du site :

Cadastre (Année de dernière mise à jour) : 1997 Section(s) et parcelle(s) : YN - f -

Observations :

Carte I.G.N.

Numéro	Nom	Année d'édition
0720 ET	LORIENT	1991

Coordonnées Lambert Zone : 2

Centre site : X = 179 . 250

Y = 2322 . 320

Rayon du site (mètres) : 130 m

Contours

Xa				Ya			
Xb				Yb			
Xc				Yc			
Xd				Yd			
Xe				Ye			

Circonstances de la découverte : labours

Techniques de repérage : prospection sol

Informateur : SAHPL

Description des vestiges : outillage lithique (37 éclats silex + 3 outils)

Etat de conservation :

Eléments de datation :

Chronologie proposée : POST-PALÉOLITHIQUE

Mobilier Oui [X] Non [ ] Lieu de conservation : SAHPL

Documentation : extrait cadastral

Bibliographie :

CADRE RESERVE CELLULE CARTE ARCHEOLOGIQUE

N° de site attribué S16 0194 0310 Code AP / AH [ ]

N° d'enregistrement DRACAR [ ] Modification [ ]

HENNEBONT
Kerlouan
Quimpero
Gordeloupe
le Braigno
Trémelo
Kergomo
Ty-Mor
Toul-Douar
S. Antoine
le Parco
Bellevue
le Porzo
S. Nudec
Ty-Neue
Palud de Locoyarn
Villeneuve
Kerrio
Salut
N 165
Serre
Ty-Lann
Haut
Locoyarn
Bas
Kermen
Kerabus
D 164
Penhoet
Poulvernic
Rocher du Diable
le Resto
le Ruzo
Malachappe
Kermadec
Kerbalay
le Hingair
le P. Resto
le Clouestro
Mer. du Parc
Kercand
Parc d'Activités
Kerhervy
Locguenole
Kervizen
le Bonhomme
Kerlavrec
Ty-Nevez
Kermanguy
Lotuen
Kermaria
Bejann
Kerpualan
le Château
Kernours
D 170
Kerménec
Kergo
Kerguen
D 194
Talhouet
Locadour
Kerzo
Kermelin
Kermorhen
Keraniou
Lumelen
Keranoue
Kermainguet
Kergamenan
D 781
S. Sterlin
Keroman
Kergono
Kernaven
Penquesten
Kerbiec
Brambillec
Kermoello
S. Ehlam
Kergatamignan
Stervil
Kermorvan
Mané-Branroc
Kervihern
Kernours
Monéguen

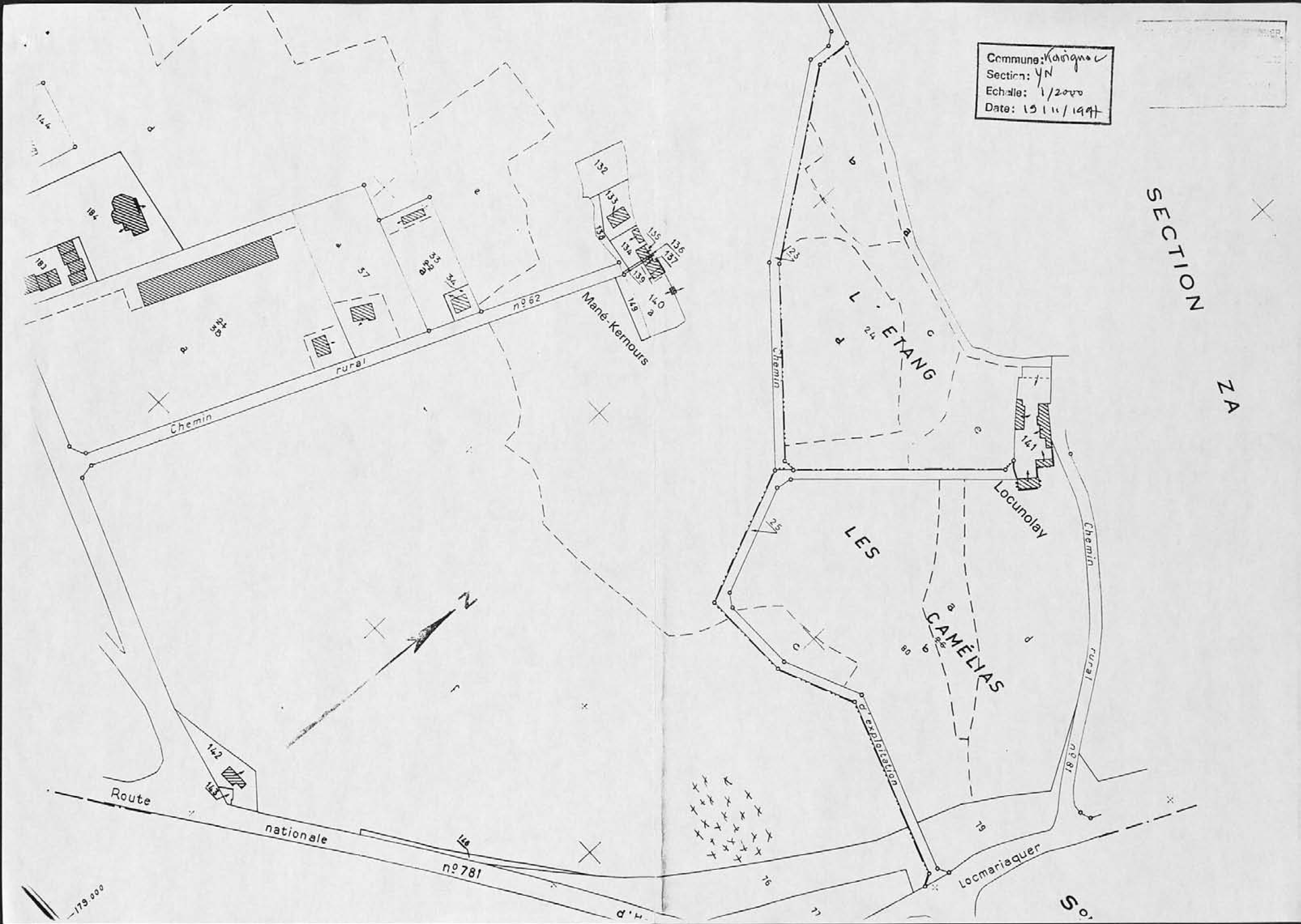

Commune:
Section: YN
Echelle: 1/2000
Date: 19/11/1997
SECTION ZA
L'ETANG
LES CAMÉLIAS
Mané-Kernours
Locunolay
Chemin rural nº62
Chemin rural nº181
Chemin d'exploitation
Route nationale nº781
Locmariaquer
179.000

Déclaration de découverte archéologique — Annexe I.

A retourner au Service Régional de l'Archéologie de Bretagne
6, rue du Chapitre, 35044 Rennes Cedex.

Première mention = [X] Données complémentaires = [ ] Année première mention = [| | |]

Année = 1997 Nature de l'opération = PROSPECTION-INVENTAIRE

Responsable = R. BERTRAND Organisme = AUTR

Département : MORBIHAN Commune = KERVIGNAC

Lieu-dit (du Cadastre) : LE CRANO I

Lieu-dit (de l'I.G.N.) : LE CRANNO

Nom du site : LE CHENE VERT

Cadastre (Année de dernière mise à jour) : 1983 Section(s) et parcelle(s) : ZV 227

Observations :

Carte I.G.N.

Numéro	Nom	Année d'édition
0820 Ouest	LANGUIDIC	1986

Coordonnées Lambert Zone : II

Centre site : X = 182.840
Y = 2322.400

Rayon du site (mètres) : 36 m

Contours

Xa			Ya		
Xb			Yb		
Xc			Yc		
Xd			Yd		
Xe			Ye		

Circonstances de la découverte : ANOMALIE PHYTOLOGIQUE

Techniques de repérage : PROSPECTION AERIENNE

Informateur : SAHPL

Description des vestiges : ENCLOS HYBRIDE COURT A SIMPLE FOSSÉ, TRAVERSE PAR UN CHEMIN

Etat de conservation :

Eléments de datation :

Chronologie proposée : INDETERMINEE

Mobilier Oui [ ] Non [X] Lieu de conservation :

Documentation : DIAPOSITIVES PHOTOGRAPHIES EXTRAIT DE PLAN CADASTRAL

Bibliographie :

CADRE RESERVE CELLULE CARTE ARCHEOLOGIQUE

N° de site attribué 56 094 031 Code AP / AH

N° d'enregistrement DRACAR Modification [ ]

KERVIGNAC - 56

LE CRANNO I

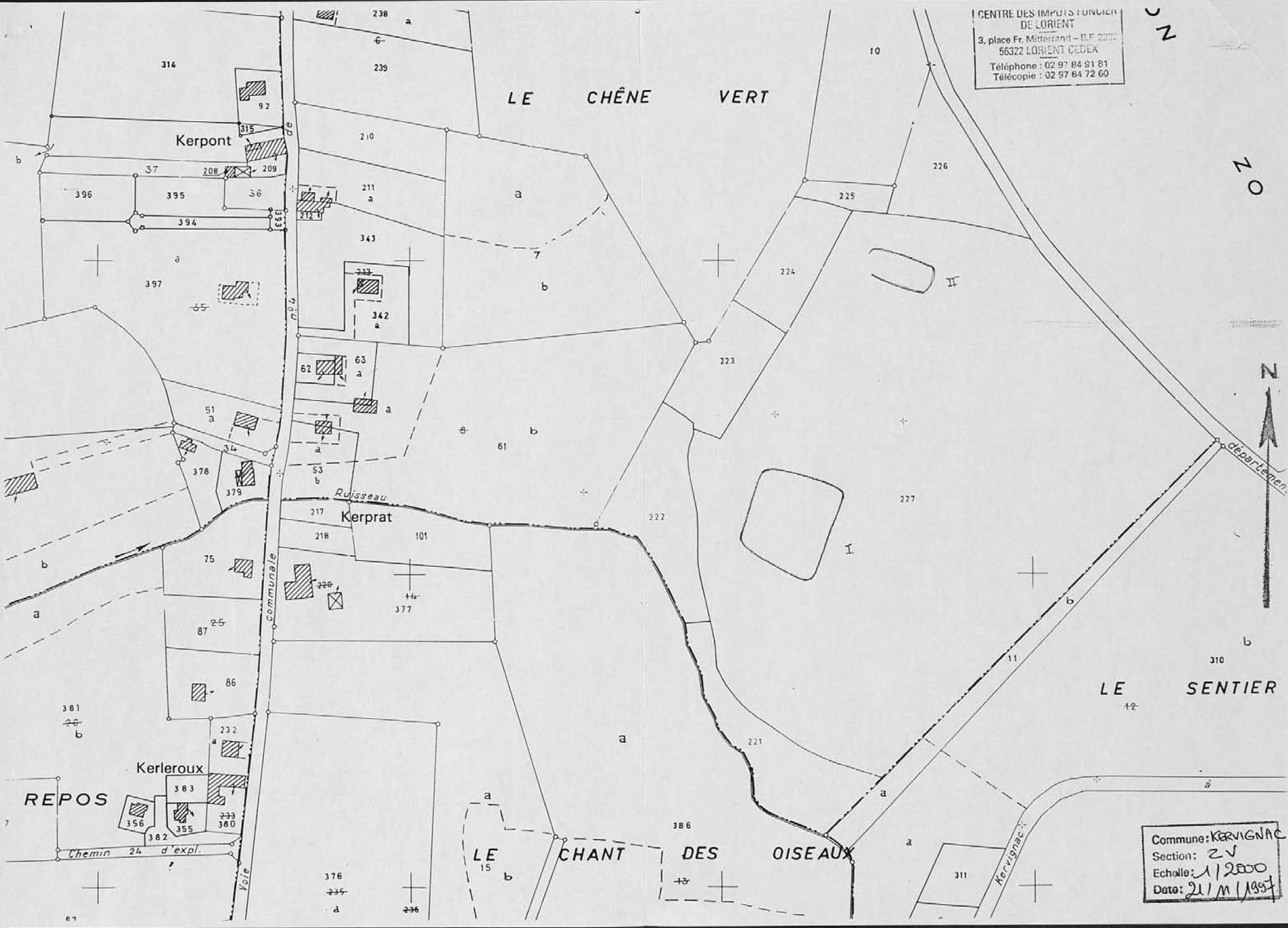
CENTRE DES IMPOTS FONCIER
DE LORIENT
3, place Fr. Mitterrand - B.P. 2232
56322 LORIENT CEDEX
Téléphone : 02 97 84 91 81
Télécopie : 02 97 64 72 60
LE CHÊNE VERT
Kerpont
Kerprat
Ruisseau
Voie Communale de n°4
Kerleroux
REPOS
Chemin 24 d'expl.
LE CHANT DES OISEAUX
LE SENTIER
Kervignac
département
N
Commune: KERVIGNAC
Section: ZV
Echelle: 1/2000
Date: 21/11/1997

Kerguellec
Kerhomo
Kermoël
la Grande Lande
Pont de Kerzaudy
Kerzaudy
Kervarh
Kerdrézec
Keranden
Chapelle St-Adrien
Kernoyen
Kerdréhouam
Keroual
Kerguéné
Boul Sapin
Étang de Coëtrivas
Rondervec
la Métairie
Manégolem
le Penher
Moulin de Coëtrivas
Kernarham
Branpouan
le Cranno
Kerjust
Coëtrivas
Kerlann
D 164
D 170
Kersouarn
N 165
Kericu
Kerpont
Kerbraf
Kerzabiance
Chap. St-Symphorien
Lein er Mané
D 170
Moulin de St-Georges
St-Georges
Locqueltas
Kervéhennec
Manédiarnen
Chap.
Kervignac
Locjean
Magouéro
Mané Locqueltas
la Villeneuve
Kercaradec
Lopriac
Stèle
Kerlédo
Keryel
Bruhunel
D 164
Pont-Coutio
St-Thomin
Kernhouarn
Locmaria
Kerlambert
St-Laurent
Talhoët
Kerchir
D 158
St-Bieuzy et St-Georges Chap.
le Manétro
Lenhervy
le Maroc
Moulin de Bécherel
Chapelle St-Cado
Étang de Rodes
Kergoh
Nostang
Kergadoret
Bréhigair
la Rue du Moulin
Locohen
Moulin de Rodes
Château du Rongouët
Kervenant
Mané er Hoët
D 33
Lann Béno
St-Ergan
Keryot
Nazareth
Kerzac'h
Persuel
Portanguen
Lézévry
Penhoët
D 158
Kerguélen
St. Épur.
Luzern
la Madeleine
Merlevenez
le Léré
Fontaine Marie
Lannic Gorre
Kerandrun
Kergo
Keryvon
Ruisseau
Lizourden
Kerfrezec
Lézévarc'h
Goh Kerneve
Magouëro
Lézévry
Lann Vraz
Mané Benéol
le Camp
le Moustoir
Kervéhennec
Kergourio

Déclaration de découverte archéologique Annexe I.

A retourner au Service Régional de l'Archéologie de Bretagne
6, rue du Chapitre, 35044 Rennes Cedex.

Première mention = ☒ Données complémentaires = ☐ Année première mention = ☐☐☐☐

Année = 1997 Nature de l'opération = PROSPECTION-INVENTAIRE

Responsable = R. BERTRAND Organisme = AUTR

Département : MORBIHAN Commune = KERVIGNAC

Lieu-dit (du Cadastre) : LE CRANO II

Lieu-dit (de l'I.G.N.) : LE CRANNO

Nom du site : LE CHENE VERT

Cadastre (Année de dernière mise à jour) : 1983 Section(s) et parcelle(s) : ZV 227

Observations :

Carte I.G.N.

Numéro	Nom	Année d'édition
0820 Ouest	LANGUIDIC	1986

Coordonnées Lambert Zone : II

Centre site : X = 182 . 980

Y = 2322 . 620

Rayon du site (mètres) : 125 m

Contours

Xa		Ya		
Xb		Yb		
Xc		Yc		
Xd		Yd		
Xe		Ye		

Circonstances de la découverte : ANOMALIE PHYTOLOGIQUE

Techniques de repérage : PROSPECTION AERIENNE

Informateur : SAHPL

Description des vestiges : ENCLOS HYBRIDE LONG A SIMPLE FOSSÉ

Etat de conservation :

Eléments de datation :

Chronologie proposée : INDETERMINEE

Mobilier Oui ☐ Non ☒ Lieu de conservation :

Documentation : DIAPOSITIVE - PHOTOGRAPHIE - EXTRAIT DE PLAN CADASTRAL

Bibliographie :

CADRE RESERVE CELLULE CARTE ARCHEOLOGIQUE

N° de site attribué 56 094 0032 Code AP / AH

N° d'enregistrement DRACAR Modification ☐

KERVIGNAC·56·LE CRANNO II

CENTRE DES IMPOTS FONCIER
DE LORIENT
3, place Fr. Mitterrand – B.P. 2223
56322 LORIENT CEDEX
Téléphone : 02 97 84 91 81
Télécopie : 02 97 64 72 60
LE CHÊNE VERT
Kerpont
Kerprat
Kerleroux
REPOS
LE CHANT DES OISEAUX
LE SENTIER
Ruisseau
Chemin 24 d'expl.
Voie communale n°4
Kervignac
département
N
Commune: KERVIGNAC
Section: ZV
Echelle: 1/2000
Date: 21/11/1997

Kervignac
Merlevenez
Nostang
St-Thomin
Kerguellec
Kerhomo
Kermoël
Kervarh
le Grande Lande
Pont de Kerzeudy
Kerzeudy
Boul Sapin
Chapelle St-Adrien
Kernaven
Keroual
Kerdréhouarn
Kerdrézec
Keranden
Kerguéné
Étang de Coëtrivas
Moulin de Coëtrivas
Coëtrivas
Kermarhan
Rondervec
Kersouarn
N 165
St-Symphorien
Lein er Mané
St-Georges
Moulin de St-Georges
Locqueltas
Mané Locqueltas
Magouéro
le Penher
Kerjust
Manégolem
la Métairie
Branjouan
le Cranno
Kerlann
Kerpont
Kerprat
Kerleroux
Kervéhennec
Kericu
Kerzabiance
D 170
D 164
la Villeneuve
Kercaradec
Keryel
Manediarnen
Lociean
Lopriac
Stèle
Bruhunel
Kerado
Pont-Couno
Kernhouarn
Kerlivet
Locmaria
St-Laurent
Kerlambert
Talhoët
Kerchir
St-Bieuzy et St-Georges
le Maroc
Chapelle St-Cado
Kergoh
Étang de Rodes
Moulin de Rodes
la Rue du Moulin
Pont er Mor
Château du Rongouët
St-Ernan
Keryot
le Manétro
Lenhervy
Moulin de Bécherel
Kergadoret
Bréhigair
Locohen
Kervenant
D 33
Mané er Hoët
Lann Beno
Nazareth
Kerzac'h
Persuel
Portanguen
Penhoët
D 158
Kerguélen
la Madeleine
Luzern
le Léré
Lannic Gorff
Keryvon
Kerandrun
Kergo
Kerfrezec
Magouéro
Lézévarc'h
Lizourden
Goh Kerneve
Lézévry
le Moustoir
Kervéhennec
Lann Vraz
Mané Benéol
Kergourio
le Camp
Ruisseau
Régillard

Déclaration de découverte archéologique

Annexe I.

A retourner au Service Régional de l'Archéologie de Bretagne
6, rue du Chapitre, 35044 Rennes Cedex

Première mention = ☒ Données complémentaires = ☐ Année première mention = ☐☐☐☐

Année = 1997 Nature de l'opération = PROSPECTION INVENTAIRE

Responsable = R. BERTRAND Organisme = AUTR

Département : MORBIHAN Commune = KERVIGNAC

Lieu-dit (du Cadastre) : LE CRANO III

Lieu-dit (de l'I.G.N.) : LE CRANNO

Nom du site :

Cadastre (Année de dernière mise à jour) : 1983 Section(s) et parcelle(s) : ZO 68

Observations :

Carte I.G.N.

Numéro	Nom	Année d'édition
0820 OUEST	LANGUIDIC	1986

Coordonnées Lambert Zone : II

Centre site : X = 183 . 140

Y = 2322 . 560

Rayon du site (mètres) : 135 m

Contours

Xa				Ya			
Xb				Yb			
Xc				Yc			
Xd				Yd			
Xe				Ye			

Circonstances de la découverte : ANOMALIE PHYTOLOGIQUE

Techniques de repérage : PROSPECTION AERIENNE

Informateur : SAHPL

Description des vestiges : Enclos à fossé simple parasurviligne de forme polygonale associé à des fossés

Etat de conservation :

Eléments de datation :

Chronologie proposée : INDETERMINEE

Mobilier Oui ☐ Non ☒ Lieu de conservation :

Documentation : DIAPOSITIVES-PHOTOGRAPHIES-EXTRAIT DE PLAN CADASTRAL

Bibliographie :

CADRE RESERVE CELLULE CARTE ARCHEOLOGIQUE

N° de site attribué 56 091 0313 Code AP / AH

N° d'enregistrement DRACAR Modification ☐

KERVIGNAC - 56

LE CRANNO III

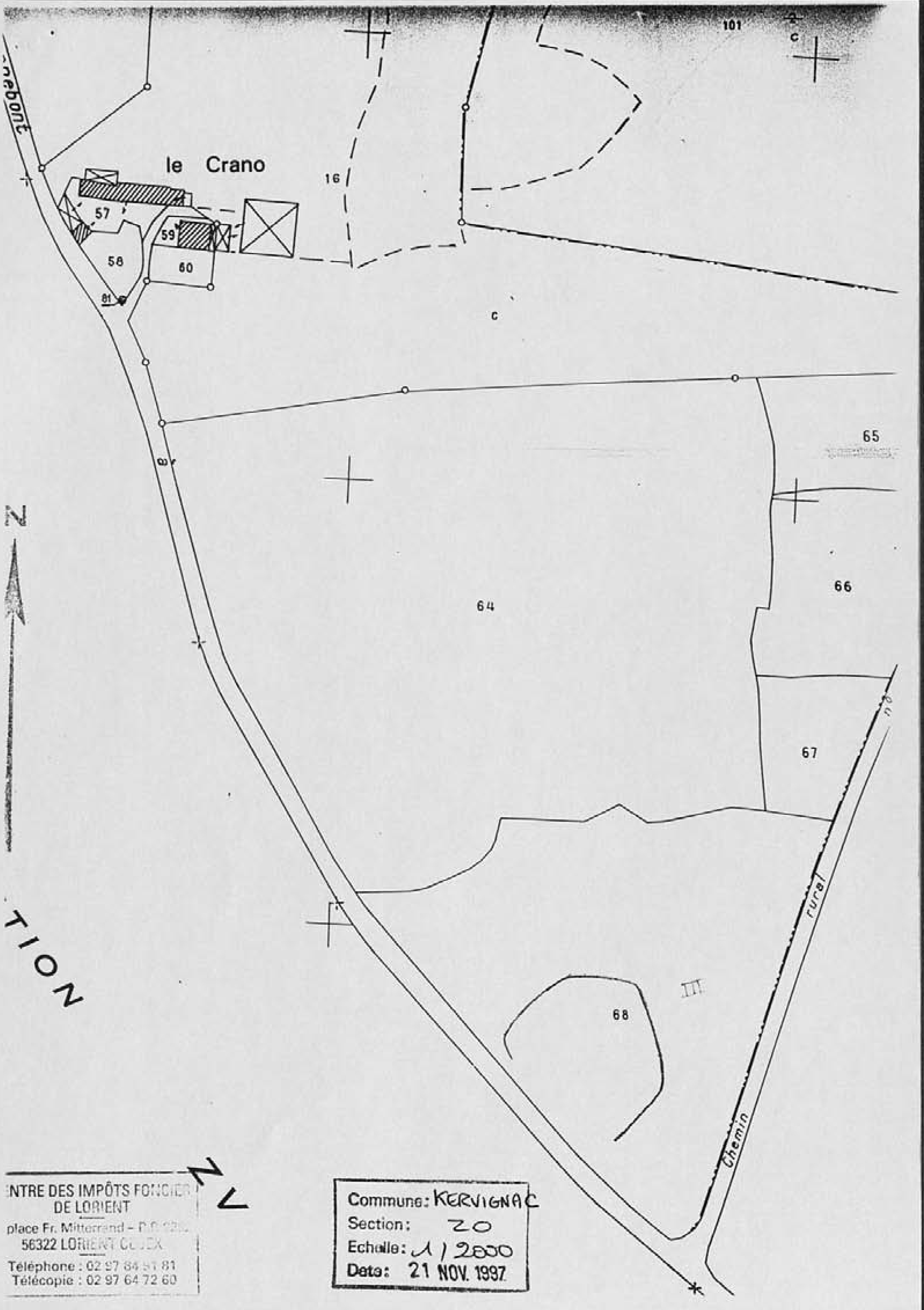

ENTRE DES IMPÔTS FONCIER
DE LORIENT
place Fr. Mitterrand – B.P.
56322 LORIENT CEDEX
Téléphone : 02 97 84 91 81
Télécopie : 02 97 64 72 60

Commune: KERVIGNAC
Section: ZO
Echelle: 1/2000
Date: 21 NOV. 1997

Kervignac
le Cranno
D 164
D 170
Kervéhennec
Kerdrézec
Keranden
Kerguené
Kerdréhouam
Kerneven
Chapelle St-Adrien
Keroual
Kerguellec
Pont de Kerzaudy
la Grande Lande
Kerzaudy
Boul Sapin
Kerhorno
Kermoël
Keryarh
Atel.
Etang de Coëtrivas
Moulin de Coëtrivas
Coëtrivas
le Penher
Kerjust
Manégolem
Branjouan
la Métairie
Kerlann
Kerpont
Kerprat
Kerdesoul
Kericu
Kerzabiance
Kermarham
Kersouarn
Rondervec
N 165
St-Symphorien
Lein er Mané
St-Georges
Moulin de St-Georges
Locqueltas
Magouëro
Mané Locqueltas
Manédiarhen
Locjean
Lopriac
Kercaradec
Keryel
la Villeneuve
Bruhunel
Kerisdo
St-Thomin
Pont-Coulio
Kemhouarn
Locmaria
St-Laurent
Kerlambert
Talhoët
D 158
St-Breury et St-Georges Chap.
Kerchir
le Maroc
le Manéro
Lenhervy
Moulin de Bécherel
Kergadoret
Etang de Rodes
Kergoh
Chapelle St-Cado
Nostang
la Rue du Moulin
Pont er Mor
Château du Rongouët
Bréhigair
Moulin de Rodes
Mané er Hoët
Locohen
Kervenant
D 33
Lenn Beno
Nazareth
Kerzac'h
Persuel
Portanguen
Penhoët
St-Ergan
Keryot
Kerguélen
la Madeleine
Luzem
Merlevenez
Fontaine Maria
le Léré
Lannic Goré
Keryvon
Kerandrun
Kergo
Kerfrezec
Lézévarc'h
Lizourden
Magouëro
Goh Kerneve
Lézévry
Regilard
Lann Vraz
Mané Benéol
le Camp
le Moustoir
Kervéhennec
Kergourio

Déclaration de découverte archéologique

Annexe I.

A retourner au Service Régional de l'Archéologie de Bretagne
6, rue du Chapitre, 35044 Rennes Cedex.

Première mention = [X] Données complémentaires = [ ] Année première mention = [ ]

Année = 1997 Nature de l'opération = PROSPECTION INVENTAIRE

Responsable = R. BERTRAND Organisme = AUTRE

Département : MORBIHAN Commune = KERVIGNAC

Lieu-dit (du Cadastre) : LOCUNOLAY

Lieu-dit (de l'I.G.N.) : LOC GUÉNOLÉ

Nom du site :

Cadastre (Année de dernière mise à jour) : [ ] Section(s) et parcelle(s) : ZA 62 a

Observations :

Carte I.G.N.

Numéro	Nom	Année d'édition
0720 ET	LORIENT	1991

Coordonnées Lambert Zone : 2

Centre site : X = 179 . 250

Y = 2322 . 650

Rayon du site (mètres) : 150 m

Contours

Xa		Ya			
Xb		Yb			
Xc		Yc			
Xd		Yd			
Xe		Ye			

Circonstances de la découverte : labours

Techniques de repérage : prospection sol

Informateur : SAHPL

Description des vestiges : outillage lithique = 1 hache dolérite type A + 9 outils silex
+ 20 éclats et nucléus.

Etat de conservation :

Eléments de datation :

Chronologie proposée : NÉOLITHIQUE

Mobilier Oui [X] Non [ ] Lieu de conservation : SAHPL

Documentation : dessin + extrait cadastral.

Bibliographie :

CADRE RESERVE CELLULE CARTE ARCHEOLOGIQUE

N° de site attribué 56 0194 0134 Code AP / AH [ ]

N° d'enregistrement DRACAR [ ] Modification [ ]



KERVIGNAC - Locquénolé - 1997 - hache en dolérite type A -

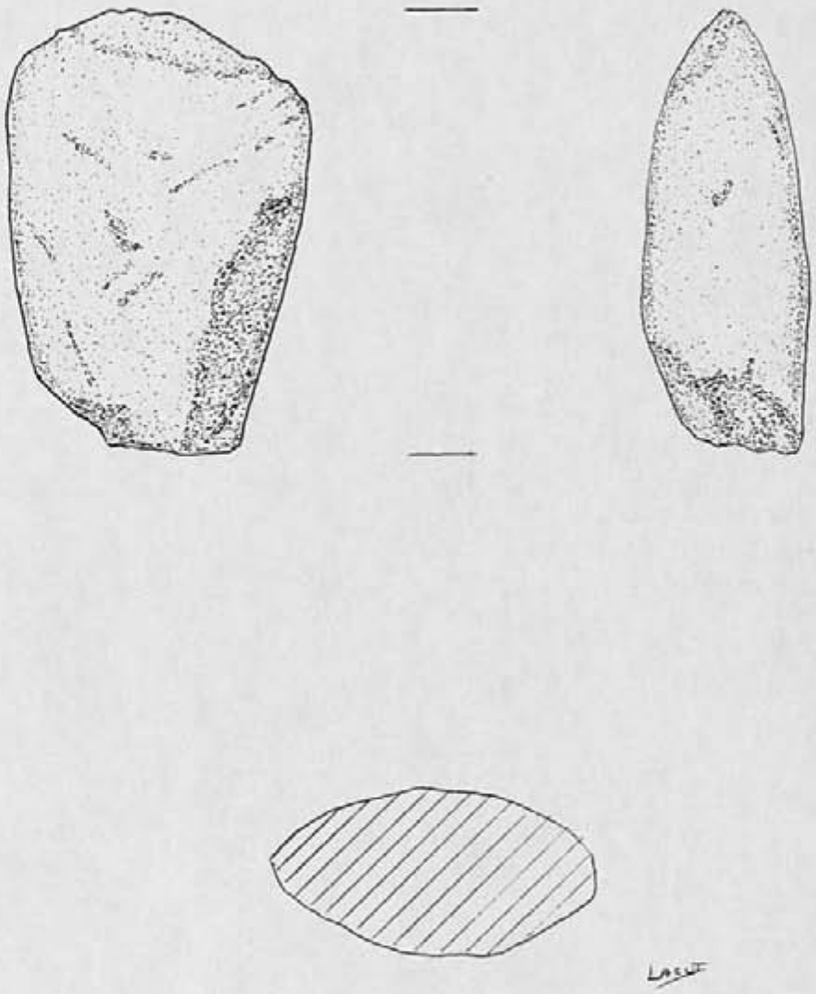

KERVIGNAC -56- LOCGUÉNOLÉ - (1997)

Hache polie en dolérite du type A (poids = 55g - hauteur = 68 mm - largeur = 43 mm - épaisseur = 23 mm)

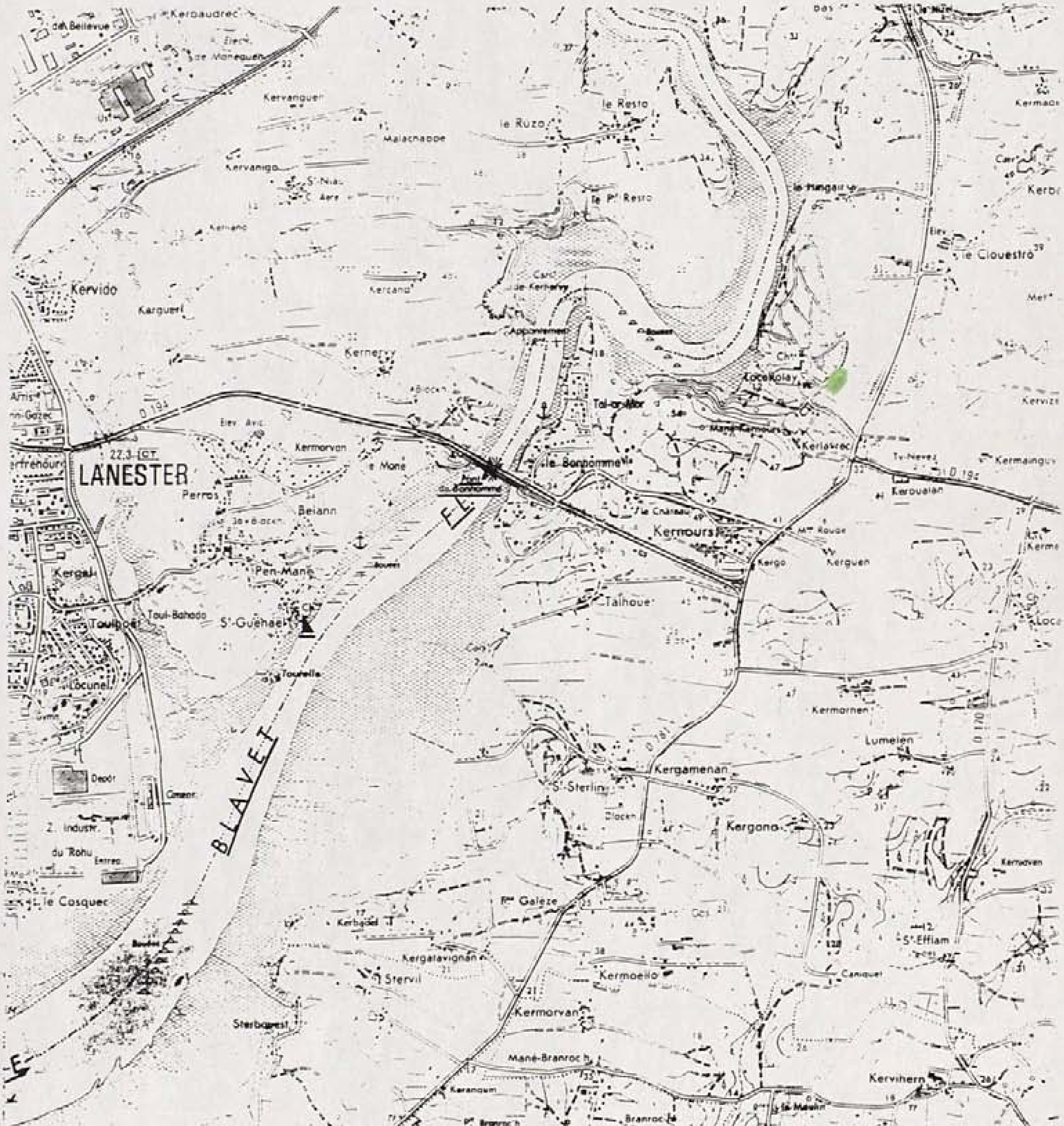

Kerbaudrec
de Manéguen
Kervanguen
le Ruzo
Malachappe
le Resto
Kervanigo
St-Niau
le P^t Resto
Kervido
Karguerf
Kernevy
Apponement
Tal-ar-Mor
Kerlaorec
le Clouestro
LANESTER
Kermorvan
le Bonhomme
Pont du Bonhomme
Perros
Beiann
Kermours
Kergo
Kerguen
Pen-Mané
Kergal
Toul-Bahado
St-Guénaël
Talhoue
Tourelle
Kermornen
Lumelen
Kergamenan
St-Sterlin
Kergono
BLAVET
Dépôt
Z. industr. du Rohu
le Cosquer
Kerbabel
Kergalavignan
Stervil
Kermoello
St-Efflam
Kermorvan
Sterbouest
Mané-Branroc'h
Kervihern
Keranoum
P^t Branroc'h
Branroc'h
Kerguelhouant
Keralan
Lannic
Kernabonnet
Kervern
Kernalen
Lotour
Kervennic
Lesteno

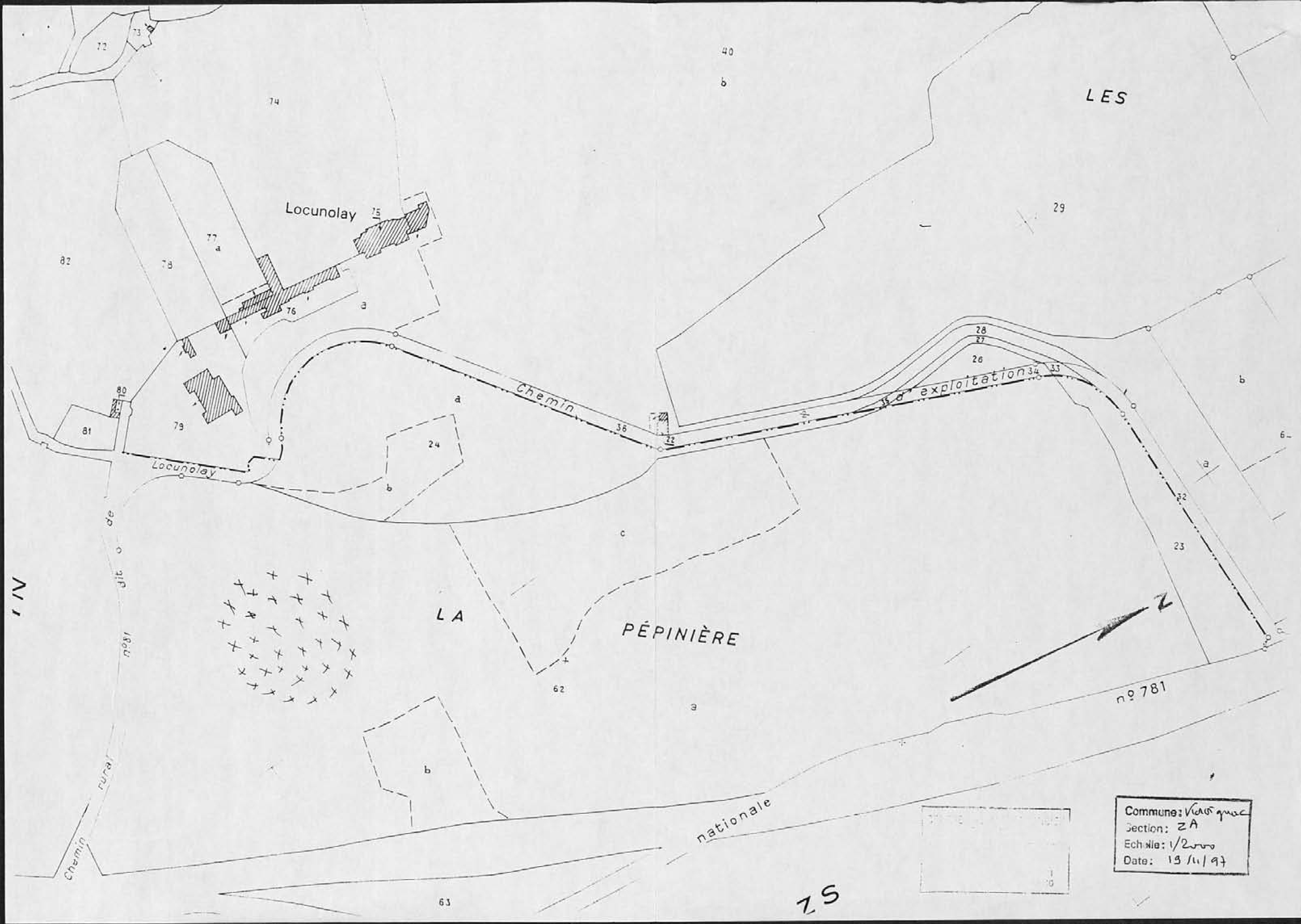
LES
40
b
72
73
74
Locunolay
75
77
a
78
82
76
a
80
81
79
Chemin
d'exploitation
Locunolay
24
b
38
22
28
27
26
34
33
35
29
b
a
32
23
c
LA
PÉPINIÈRE
N
62
a
b
n° 781
nationale
63
ZS
Chemin rural dit de n°81
Commune:
Section: ZA
Echelle: 1/2000
Date: 19/11/97

Déclaration de découverte archéologique

Annexe I.

A retourner au Service Régional de l'Archéologie de Bretagne
6, rue du Chapitre, 35044 Rennes Cédex.

Première mention = [X] Données complémentaires = [ ] Année première mention = [ ]

Année = 1997 Nature de l'opération = PROSPECTION INVENTAIRE

Responsable = R. BERTRAND Organisme = AUTRE

Département : MORBIHAN Commune = LANESTER

Lieu-dit (du Cadastre) : rue de LOCUNEL

Lieu-dit (de l'I.G.N.) : LOCUNEL

Nom du site :

Cadastre (Année de dernière mise à jour) : 1997 Section(s) et parcelle(s) : AW - 310 -

Observations :

Carte I.G.N.

Numéro	Nom	Année d'édition
0720 ET	LORIENT	1991

Coordonnées Lambert Zone : 2

Centre site : X = 175 . 550

Y = 2321 . 400

Rayon du site (mètres) : m

Contours

Xa				Ya			
Xb				Yb			
Xc				Yc			
Xd				Yd			
Xe				Ye			

Circonstances de la découverte : recherche suite à article d'une revue

Techniques de repérage : —

Informateur : SAHPL

Description des vestiges : Stèle ovoïde, sans cupule sommitale (granit) dimensions = hauteur = 60 cm + 10 cm sous terre, base = 60 cm, largeur au sommet = 45 cm.

Etat de conservation :

Eléments de datation :

Chronologie proposée : Age du Fer

Mobilier Oui [X] Non [ ] Lieu de conservation : chez Mme EVEN - 15 rue de LOCUNEL LANESTER

Documentation : extrait cadastral + photos + article du REFLETS (MARS 97)

Bibliographie :

CADRE RESERVE CELLULE CARTE ARCHEOLOGIQUE

N° de site attribué S16 098 014 Code AP / AH

N° d'enregistrement DRACAR Modification [ ]

LANESTER - Quartier de Locumel. 1997 = Stèle âge du fer -

LANESTER - 15 rue de LOCUNEL (56)

HISTORIQUE

Cette "pierre de Locunel", dénommée ainsi par les habitants de Lanester la connaissant depuis longtemps, n'est certainement pas le pré-dieu de St-Guenhaël, comme elle était appelée au 19ème siècle...

Suite à mes recherches, et aussi dires de Mr EVEN, qui est propriétaire du terrain où elle se trouve actuellement, cette pierre se trouvait près de la chapelle de Locunel, sur un talus entourant le "commun", pré où se réunissait les paroissiens lors des pardons.

Lors des travaux pour la construction de la ZI du ROHU, trois fontaines ont été détruites à jamais et brûlés tous les talus et vieux chênes entourant cette petite chapelle.

Mr EVEN se trouvait là ce jour de démolition et récupera cette "grosse pierre" qui trône dorénavant (depuis 25 ans) au milieu de sa pelouse.

Elle n'a pas été brisée, Mr EVEN l'ayant lui-même déterré puis "redressé".

A ce jour, je me permets de la déclarer, puisqu'elle ne paraît pas être enregistré sur vos tablettes.

tiré du "REFLETS" de MARS 1997 (Journal mensuel de la ville de Lanester)

PATRIMOINE : LOCUNEL

Une carte du XVIIe siècle exposée au musée de la Compagnie des Indes de Port-Louis nous montre une vaste zone boisée traversant Lanester du nord au sud. Locunel devait se trouver en bordure de celle-ci, puisqu'en 1707 le village était encore appelé Nocunhel Houët, c'est-à-dire Locunhel du Bois. On retrouve la trace de cet espace forestier tout à côté dans le nom du Toulhouët, le "trou du bois" qui pourrait rappeler les défrichements monastiques du Moyen-Age.

Tout comme le site de Saint-Guenhaël (1), celui de Locunel est lié au souvenir du saint moine. Si la fontaine qui ornait cet autre vallon descendant vers la mer a disparu lors de la réalisation de la zone industrielle du Rohu, la "pierre de Locunel" a été préservée par des voisins (2). Selon une tradition recueillie au siècle dernier par Louis Rozenzweig (3), ce lec'h ovoïde aurait servi de prie-Dieu au vieil abbé.

Bien qu'intégrant quelques éléments plus anciens, l'actuelle chapelle de Locunel ne date que de la fin du XVIIIe siècle. En décembre 1771, le *général* de la paroisse de Caudan (4) avait dû en décider d'urgence la reconstruction, constatant que l'ancienne était prête à s'écrouler "et que *le jour arrivant il se pourrait résulter de grands inconvénients*"...

A la fin du siècle dernier, et jusqu'à la construction de l'église Saint-Joseph du Plessis en 1909, cette chapelle fut bien utile aux pratiquants des Chantiers qui s'y retrouvaient le dimanche pour la messe, au lieu de devoir aller au bourg de Caudan.

Bien que son pardon soit devenu celui de saint Cornély, les archives placent toujours la chapelle de Locunel sous le patronage de saint Guénolé, fondateur du monastère de Landévennec et père spirituel de saint Guenhaël. C'est cependant ce dernier qui lui a laissé son nom puisque Locunel, c'est Loc-Guenhaël, qui signifie "le lieu consacré à saint Guenhaël" et peut probablement se traduire ici par "le monastère de saint Guenhaël". Les formes anciennes ne prêtent pas à confusion puisque l'on trouve *Locunhaël* en 1605, *Locunhel* en 1729, ainsi que de nombreux *Locunael*, *Locquenel* ou *Locguenel* aux XVIIe et XVIIIe siècles.

N'en déduisons pas pour autant que c'est là plutôt qu'à Saint-Guenhaël que se trouvait l'ancien monastère. Comme les comptes de 1330 environ du diocèse de Vannes qualifient le prieur de Saint-Guenhaël de *prior de Loco Guennaeli*, il nous faut admettre qu'au XIVe siècle, *Loc-Guenhaël* désignait encore tout cet ensemble, peut-être même la majeure partie du territoire de Lanester.

Jacques Le Goualher



La chapelle de Locunel

N.B. La légende de la photographie des statues de Saint-Guenhaël dans le numéro de janvier a pu laisser croire que la petite statue provenait de la fontaine. Précisons qu'elle n'y était mise que pour le pardon. Le reste de l'année, elle se trouvait comme aujourd'hui dans la chapelle Saint-Guenhaël, où elle était autrefois appuyée contre le mur nord. C'est là que les pélerins lui allumaient de petites bougies en l'honneur du saint.

(1) Voir Reflets du mois de janvier.
(2) Elle se trouve aujourd'hui dans un jardin privé, en bordure de la route.
(3) Archiviste du Morbihan.
(4) Sous l'Ancien Régime, le *général de paroisse* tenait lieu de conseil municipal.

Cette grosse pierre parfaitement ovoïde a-t-elle servi de prie-Dieu à saint Guenhaël ?

"QUAND PASSENT LES CIGOGNES"

Comme chaque année, nous avons rendez-vous fin avril avec le festival "cinéma témoin des luttes" qu'organise l'association Mémoire Ouvrière. Cette septième édition débutera le 25 avril à Lorient avec la projection, au Plateau des Quatre-Vents, du film "Le Cuirassé Potemkine" d'Eisenstein.

Samedi 26 à 17 h, salle Jean-Vilar, place Delaune à Lanester, projection de "La prime", un film réalisé en 1975 par Sergei Mikaelian, suivi à 21 h de la projection de "Quand passent les cigognes" de Mikhail Kalatozov, Palme d'Or à Cannes en 1958.

Entre les deux films, à 19 h, sera proposé, sur place, un repas russe.

Enfin, le 30 avril à 21 h, le festival vous attend au Centre socio-culturel d'Hennebont où sera projeté le film "Lénine en Octobre" de Mikhail Romm.

Parallèlement, du 21 avril au 3 mai, une exposition "36 en Bretagne" sera présentée dans le hall de l'Hôtel de Ville de Lanester.

Tarifs : 30 F par séance de cinéma ; 20 F pour les adhérents, chômeurs, étudiants. Forfait 100 F pour 4 entrées.

Inscriptions pour le repas russe (50 F boisson non comprise) : 02 97 37 67 87.

Encres et terres cuites

Une exposition de Paule Le Diore sera présentée du 8 avril au 2 mai dans la rotonde de l'Hôtel de Ville. Il s'agit d'œuvres à la plume et de sculptures en terre cuite. Paule Le Diore dont l'expérience est d'abord de théâtre, investit depuis quelques années le monde plasticien à la recherche d'une expression à laquelle survit la trace sur le papier, l'empreinte dans la matière. L'artiste essaie, avec bonheur, de traduire, par des signes et "des projections intuitives", des états d'âme, une émotion. Et c'est comme une résonnance, contenue dans l'œuvre, de sa sensibilité de comédienne.

Mané-Guillo
Kerlouan
Stangrer
Keranfro
Château de Kerustantin
Tréanelo
Kergomo
Ty-Mac
Kerustantin
Pranmaël
Lezevorn
Toul-Douar
Kerhuet
S^t. Nudec
Palud de Locoyarn
Kerhet
Locmaria
M^gne du Salut
Kesloc
Ty-Neue
le Moustoir
Atel.
Kerveur
le Poux
Ty-Lann
Locoyarn
Kermen
de Bellevue
Kerbaudrec
Kervanguen
le Resto
Z. Industr. de Kerpont
Malachappe
le Ruzo
Keryanigo
S^t. Niau
le P^t Resto
Kerlimo
Kerrous-Broz
le Zulio
Kervido
Kercand
Kerhervy
LANESTER
D 194
Blockh.
Kermovan
le Bonhomme
Bolann
Perros
Kernours
Pen Mané
Talhouet
Toul-Bahado
S^t. Guenael
Tourelle
Kermorh
le Penher
Dépôt
B L A V E T
Kergamenan
S^t. Sterlin
Kergreiz
la Gr^de Lande
Z. Industr. du Rohu
Kergono
le Cosquer
Kergatamignen

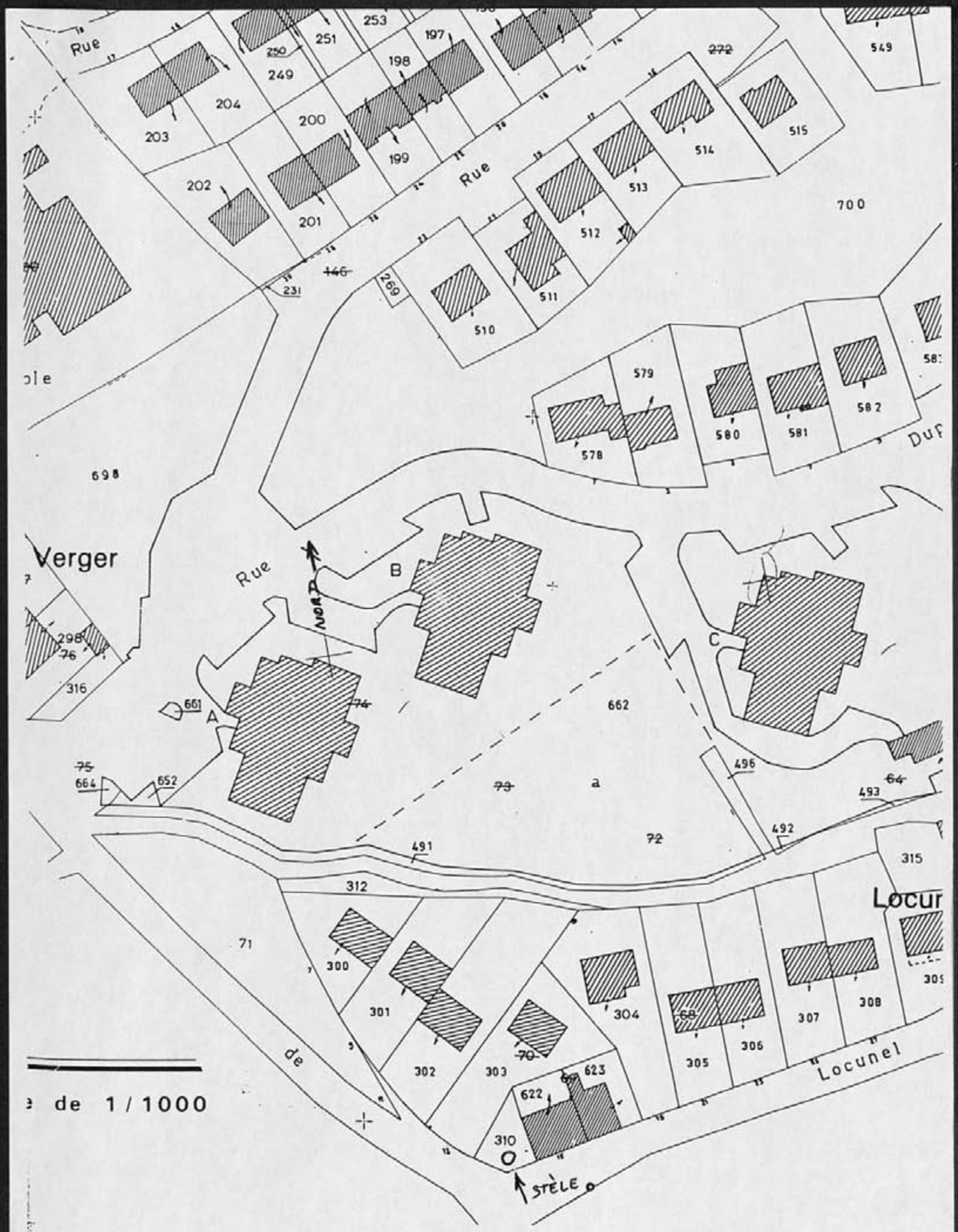

LANESTER (56)
Section AW - 1997.

Déclaration de découverte archéologique

Annexe I. 1

A retourner au Service Régional de l'Archéologie de Bretagne
6, rue du Chapitre, 35044 Rennes Cedex

Première mention = ☒ Données complémentaires = ☐ Année première mention =

Année = 1997 Nature de l'opération = PROSPECTION INVENTAIRE

Responsable = R. BERTRAND Organisme = AUTR

Département : MORBIHAN Commune = MERLEVENEZ

Lieu-dit (du Cadastre) : LESTENO

Lieu-dit (de l'I.G.N.) : LESTENO

Nom du site : LONG-CHAMP

Cadastre (Année de dernière mise à jour) : 1983 Section(s) et parcelle(s) : ZD 282 b

Observations :

Carte I.G.N.

Numéro	Nom	Année d'édition
0720 ET	LORIENT	1991

Coordonnées Lambert Zone : II

Centre site : X = 180.100

Y = 2318.360

Rayon du site (mètres) : 45 m

Contours

Xa		Ya	
Xb		Yb	
Xc		Yc	
Xd		Yd	
Xe		Ye	

Circonstances de la découverte : ANOMALIE PHYTOLOGIQUE

Techniques de repérage : PROSPECTION AERIENNE

Informateur : SAHPL

Description des vestiges : ENCLOS PARACURVILIGNES IMBRIQUES, A FOSSES SIMPLES

Etat de conservation :

Eléments de datation :

Chronologie proposée : INDETERMINEE

Mobilier Oui ☐ Non ☒ Lieu de conservation :

Documentation : DIAPOSITIVES, PHOTOGRAPHIES, EXTRAIT DE PLAN CADASTRAL

Bibliographie :

CADRE RESERVE CELLULE CARTE ARCHEOLOGIQUE

N° de site attribué 56 130 010 Code AP / AH

N° d'enregistrement DRACAR Modification ☐

MERLEVENEZ-56

LESTENO

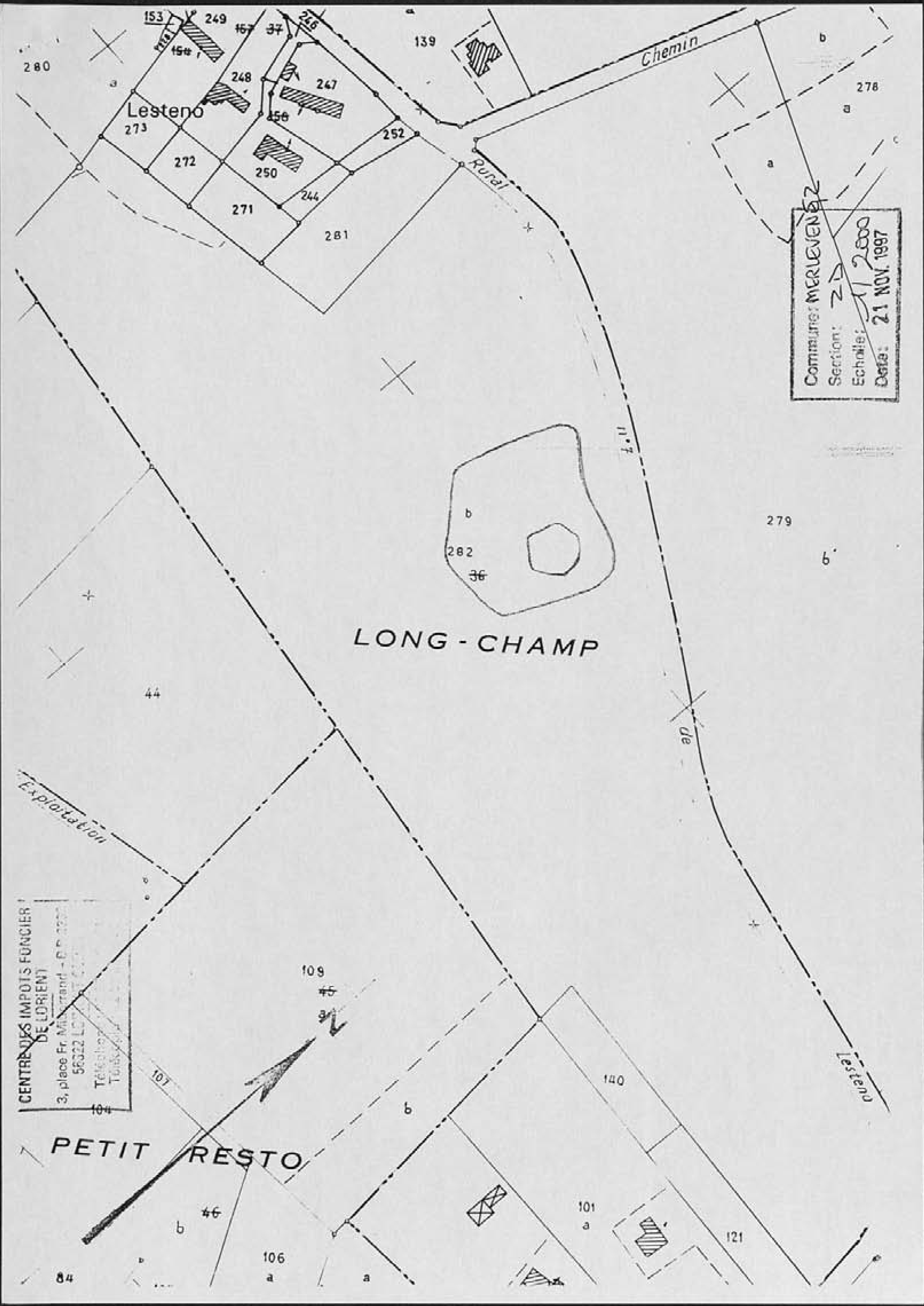
153
249
37
246
139
280
248
247
Chemin
278
Lesteno
273
252
Rural
272
250
244
271
281
Commune: MERLEVENEZ
Section: ZD
Echelle: 1/2000
Date: 21 NOV. 1997
282
36
279
LONG-CHAMP
44
Exploitation
CENTRE DES IMPOTS FONCIER
DE LORIENT
3, place Fr. Mitterrand
109
45
107
104
140
PETIT RESTO
46
101
121
106
84

Perros
Kergal
Port Mané
St Guénnel
Toul-Bahado
Locunel
Tourelle
Dépôt
Z. Industr. du Rohu
Cosquer
LE BLAVET
FL
Kernours
Le Château
Kergo
Kerguen
Keroualan
D 170
D 94
Kernénec
Talhouet
Locadour
Kermorhen
Lumelen
Kergamenan
Sterlin
Kergono
Kernaven
Bel Galeze
St Efflam
Kerbedel
Kergatamignan
Stervil
Kermoello
Caniquel
Kermorvan
Sterbouest
Mané-Branroc'h
Kervihern
Keranquin
Pt Branroc'h
Branroc'h
Le Moulin
Kerguelhouant
Keralan
Lasterlen
Lannic
Kerhabonnet
Kervern
Kernalan
Latour
Kervernic
Lesteno
Kersabiec
Kervassal
Kerloës
le Resto
Clos Calvé
S. Diel
S. Zunan
le Pt Resto
les Quatre Chemins
Villa Marion
Kerostin
Z. Artis
Kerastel
Kerouarin
le Domaine des Écureuils
St Jean
Lucian
la Russie
Kervignet
S. Sauveur
Pen Mané
le Guennic
Kervizies
D 33
Kerven
Kerdurand
Aubrière
la Madeleine
Toul-Lann
Pont-Arroch
Kerporhel
Kerberen
le Prodene
Lann er Groez
Riantec
le Bois d'Amour
Stervin
la Vraie Croix
Ty-Ru
St Léon
Kerplever
Sebastopol
les Quatre Vents
Groac'h Carnec
D 781
Kerner
la Batterie
les Salles
Anse de Gâvres
Kerpuns
le Dreff
Ty-Diano
Brambis
Toul-Lann
Kerpotu
Parc à Huîtres
Kerner
St Léon
Keryvon

Déclaration de découverte archéologique

Annexe I.

A adresser au Service Régional de l'Archéologie de Bretagne
8, rue du Chapitre, 35044 Rennes Cedex

Première mention = [X] Données complémentaires = [ ] Année première mention = [ ]

Année = 1997 Nature de l'opération = PROSPECTION-INVENTAIRE

Responsable = R. BERTRAND Organisme = AUTR

Département : MORBIHAN Commune = MERLEVENEZ

Lieu-dit (du Cadastre) : TREVELZUN

Lieu-dit (de l'I.G.N.) : TREVELZUN

Nom du site : LE CHAMP DES ORMEAUX

Cadastre (Année de dernière mise à jour) : 1983 Section(s) et parcelle(s) : ZE 31 a

Observations :

Carte I.G.N.

Numéro	Nom	Année d'édition
0720 ET	LORIENT	1991

Coordonnées Lambert Zone : II

Centre site : X = 181.380

Y = 2318.840

Rayon du site (mètres) : 140 m

Contours

Xa				Ya			
Xb				Yb			
Xc				Yc			
Xd				Yd			
Xe				Ye			

Circonstances de la découverte : ANOMALIE PHYTOLOGIQUE

Techniques de repérage : PROSPECTION AERIENNE

Informateur : SAMPL

Description des vestiges : Portion d'enclos à double fossés parcellaires en bordure d'un petit marais
Presence de 2 stèles de l'âge du Fer dans le hameau

Etat de conservation :

Eléments de datation :

Chronologie proposée : INDETERMINEE

Mobilier Oui [ ] Non [X] Lieu de conservation :

Documentation : DIAPOSITIVE - PHOTOGRAPHIE - EXTRAIT DE PLAN CADASTRAL

Bibliographie :

CADRE RESERVE CELLULE CARTE ARCHEOLOGIQUE

N° de site attribué 56 113101 0011 Code AP / AH

N° d'enregistrement DRACAR Modification [ ]

MERLEVENEZ-56-TREVELZUN

LE CHAMP DES ORMEAUX

Commune : MERLEVENEZ
Section : ZE
Echelle : 1/2000
Date : 21 NOV. 1997

RRE

CENTRE DES IMPÔTS FONCIER
DE LORIENT
place Fr. Mitterrand – B.P. 2202
56322 LORIENT CEDEX
Téléphone : 02 97 64 31 81
Télécopie : 02 97 64 72 60

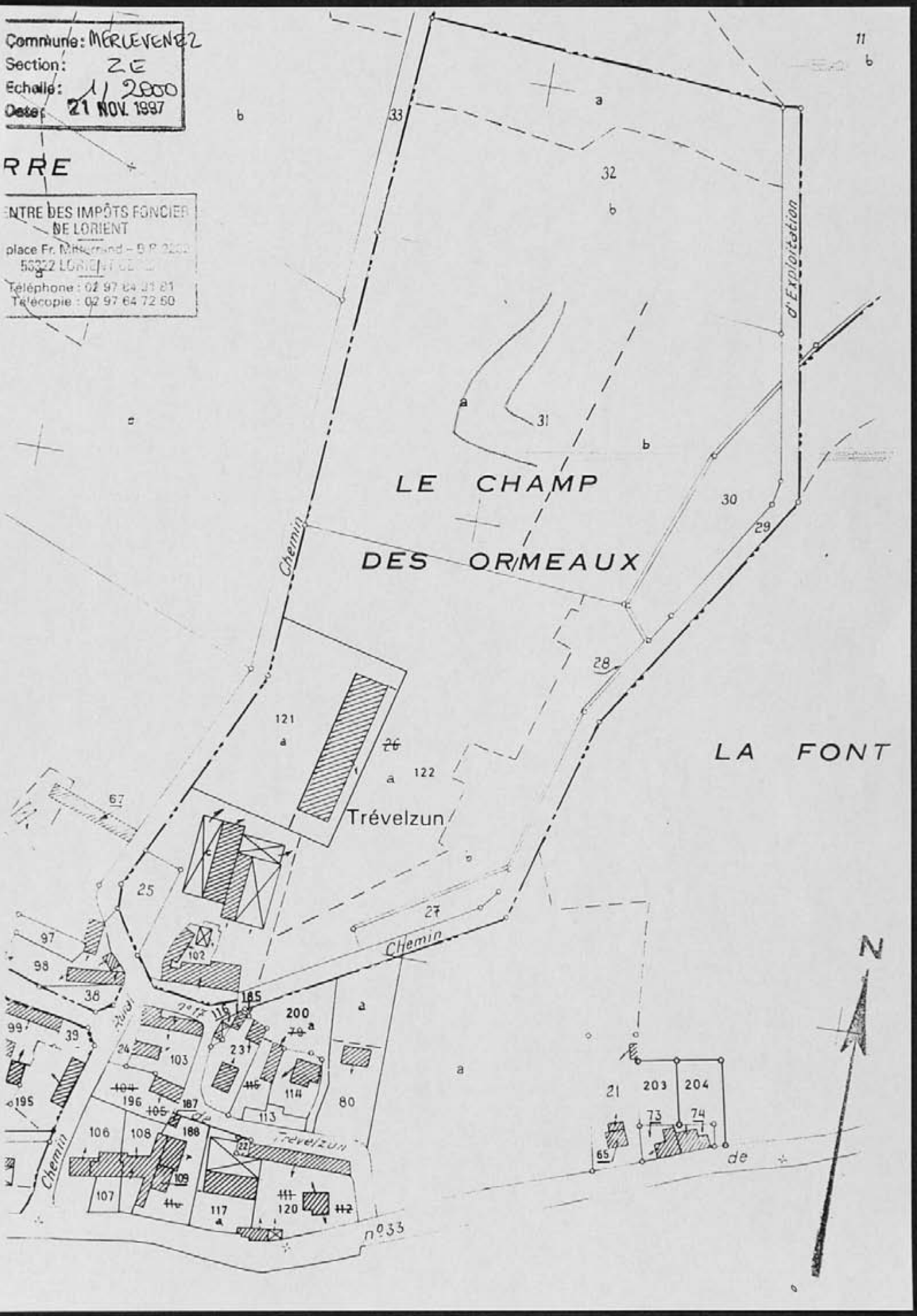

Penhoet
Poulvernic
le Resto
le Ruzo
Malachappe
Kermadec
Kerbalay
le Cloubstro
Mein du Parc
Kercand
Kerhervy
Kervizen
Kerdavec
Ty Nevez
Kermainguy
Lotuen
le Bonhomme
Kernours
Kerguen
Kermenec
D 170
D 781
D 194
Talhouet
Locadour
Kerzo
Kermelin
Kermorhen
Lumelen
Ketanoue
Kermaingue
Kergamenan
St Sterlin
Kergono
Kernaven
Penquesten
Brambillec
P^te Galère
St Efflam
Kergatamignant
Stervil
Kermoello
Caniquet
Kermorvan
Mané Branroc
Kervihern
Kermours
Kerguelhouant
Keralan
Kernalan
Trevelzun
Lesteno
Beg-er-Lann
Kervassal
Clos Calvé
le Resto
St Diel
St Zunan
Kergatorn
Kerovers
le Domaine des Ecureuils
la Lande aux Buses
Kervignac

Déclaration de découverte archéologique

Annexe I.1.

A retourner au Service Régional de l'Archéologie de Bretagne
6, rue du Chapitre, 35044 Rennes Cedex

Première mention = ☒ Données complémentaires = ☐ Année première mention = ☐☐☐☐

Année = 1997 Nature de l'opération = PROSPECTION INVENTAIRE

Responsable = R. BERTRAND Organisme = AUTR

Département : MORBIHAN Commune = MERLEVENEZ

Lieu-dit (du Cadastre) : TREVELZUN

Lieu-dit (de l'I.G.N.) : TREVELZUN

Nom du site : LE CHAMP DES PERDRIX

Cadastre (Année de dernière mise à jour) : 1983 Section(s) et parcelle(s) : ZO 42b-43

Observations :

Carte I.G.N.

Numéro	Nom	Année d'édition
0720 ET	LORIENT	1991

Coordonnées Lambert Zone : II

Centre site : X = 181.450

Y = 2318.300

Rayon du site (mètres) : 150 m

Contours

Xa		Ya			
Xb		Yb			
Xc		Yc			
Xd		Yd			
Xe		Ye			

Circonstances de la découverte : ANOMALIE PHYTOLOGIQUE

Techniques de repérage : PROSPECTION AERIENNE

Informateur : SAMPL

Description des vestiges : Portion d'enclos quadrilatéral à fossés linéaires et orthogonaux, visible sur 3 de ses côtés.
A noter la présence de 2 stèles de l'âge du fer dans le village.

Etat de conservation :

Eléments de datation :

Chronologie proposée : INDETERMINEE

Mobilier Oui ☐ Non ☒ Lieu de conservation :

Documentation : DIAPOSITIVE - PHOTOGRAPHIE - EXTRAIT DE PLAN CADASTRAL

Bibliographie :

CADRE RESERVE CELLULE CARTE ARCHEOLOGIQUE

N° de site attribué SIG 1B 01 012 Code AP / AH

N° d'enregistrement DRACAR Modification ☐

MERLEVENEZ-56-TREVELZUN

LE CHAMP DES PERDRIX

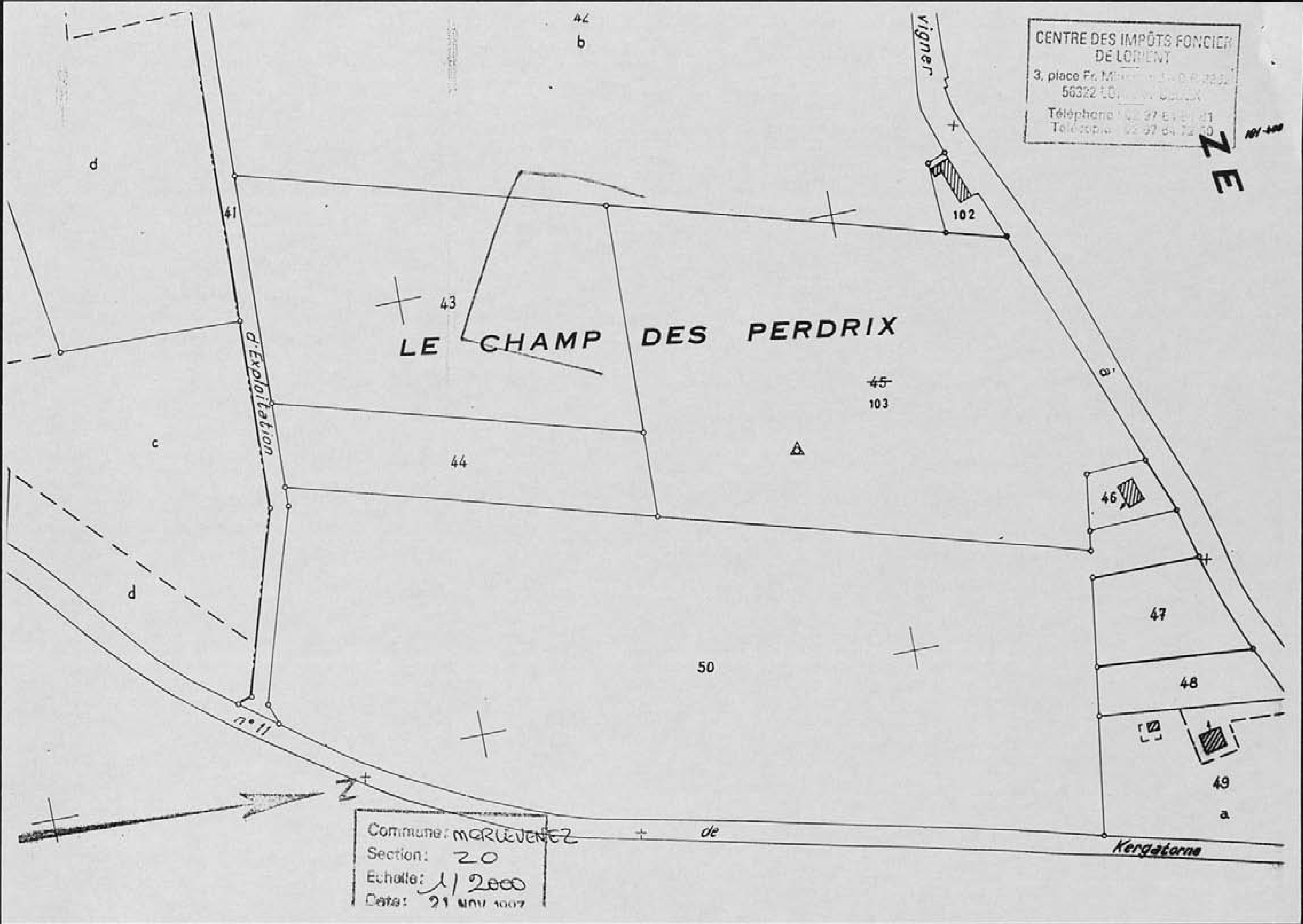
CENTRE DES IMPÔTS FONCIER
DE LORIENT
ZE
42
b
vigner
d
41
102
43
LE CHAMP DES PERDRIX
d'Exploitation
45
103
c
44
46
d
47
50
48
n° 11
49
a
de
Kergatorne
Commune: MARLEVENEZ
Section: ZO
Echelle: 1/2000
Date: 21 NOV 1997

Trevelzun
Kernalen
Lesteno
Kervassal
Clos Calvé
S. Diel
S. Zunan
le Resto
le Pt Resto
Kergaton
Kerouenn
le Domaine
des Écureuils
la Lande
aux Buses
Guivernet
S. Sauveur
Kervignac
Kerven
la Madeleine
Kerberen
Lann er Groez
Riantec
Kerporhel
l'Hermitage
Kerplever
Sébastopol
Groac'h Carnec
Kerner
la Batterie
Kerpuns
le Dreff
Toul-Lann
Brambis
Lan Vihan
Bellevue
Kerfaut
Kerbavec
Plouhinec
Kerbrezel
Croix-Audran
le Prieuré
Kervran
Kerzine
Rohigo
le Moulin
Étang de Kerzine
Petite Mer de Gâvres
Kerdanve
Lannic
Larmor
Magouero

Déclaration de découverte archéologique

Annexe I. 1.

A renvoyer au Service Régional de l'Archéologie de Bretagne
6, rue du Chapitre, 35044 Rennes Cedex.

Première mention = [X] Données complémentaires = [ ] Année première mention = [ ]

Année = 1997 Nature de l'opération = PROSPECTION-INVENTAIRE

Responsable = R. BERTRAND Organisme = AUTR

Département : MORBIHAN Commune = NOSTANG

Lieu-dit (du Cadastre) : KERYOT

Lieu-dit (de l'I.G.N.) : KERYOT

Nom du site :

Cadastre (Année de dernière mise à jour) : 1983 Section(s) et parcelle(s) : ZL 17 et 87

Observations :

Carte I.G.N.

Numéro	Nom	Année d'édition
0820 Ouest	LANGUIDIC	1986

Coordonnées Lambert Zone : II

Centre site : X = 186,380

Y = 2319,000

Rayon du site (mètres) : 145 m

Contours

Xa		Ya			
Xb		Yb			
Xc		Yc			
Xd		Yd			
Xe		Ye			

Circonstances de la découverte : LABOURS

Techniques de repérage : PROSPECTION SOL

Informateur : SAHPL - Bernard GINET

Description des vestiges : Matériel lithique - 38 silex, 1 percuteur lang

Etat de conservation :

Eléments de datation :

Chronologie proposée : POST-PALEOLITHIQUE

Mobilier Oui [X] Non [ ] Lieu de conservation : SAHPL - Cité Allendé - 56 LORIENT

Documentation :

Bibliographie :

CADRE RESERVE CELLULE CARTE ARCHEOLOGIQUE

N° de site attribué 56 1418 0018 Code AP / AH [ ]

N° d'enregistrement DRACAR [ ] Modification [ ]

Commune: NOSTANG
Section: ZL
Echelle: 1/2000
Date: 21 NOV. 1997

CENTRE DES IMPÔTS FONCIER
DE LORIENT
3, place Fr. Mitterrand - B.P. 222
56022 LORIENT CEDEX
Téléphone : 02 97 64 51 51
Télécopie : 02 97 64 72 19

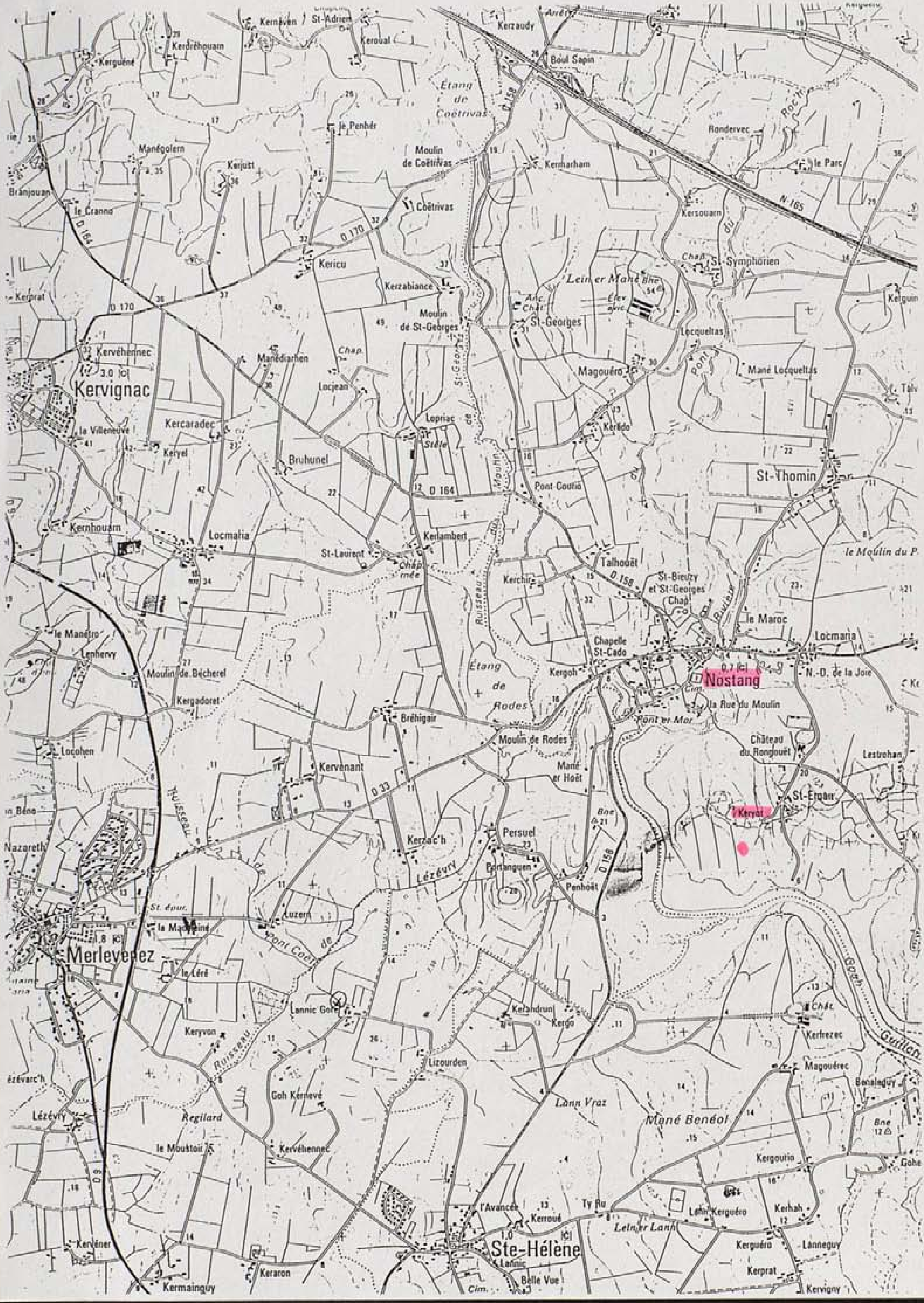

Kernaven
St-Adrien
Kerouai
Kerzaudy
Boul Sapin
Kerdréhouarn
Kerguéné
Étang de Coëtrivas
le Penhér
Rondervec
le Parc
Manégolern
Kerjust
Moulin de Coëtrivas
Kermarham
Branjouan
le Cranno
D 164
Coëtrivas
N.165
Kersouarn
D 170
Kericu
Kerzabiance
St-Symphorien
Kerprat
Lein er Mané
Moulin de St-Georges
St-Georges
Locqueltas
Kerguin
Kervéhennec
Manédiarhen
Magouëro
Mané Locqueltas
Kervignac
Locjean
Lopriac
Stèle
Kercaradec
le Villeneuve
Keryel
Bruhunel
Kerlédo
Pont Coulio
St-Thomin
Kernhouarn
Locmaria
Kerlambert
St-Laurent
Talhouët
D 158
le Moulin du P.
Kerchir
St-Bieuzy et St-Georges
le Maroc
Locmaria
le Manéno
Lenhervy
Chapelle St-Cado
Moulin de Bécherel
Étang de Rodes
Kergoh
Nostang
N.-D. de la Joie
Kergadoret
la Rue du Moulin
Bréhigair
Pont er Mor
Moulin de Rodes
Château du Rongouët
Locohen
Kervenant
Mané er Hoët
Lestrohan
Keryat
D 33
Nazareth
Kerzac'h
Persuel
Lézévry
Portanguen
Penhoët
Luzern
la Madeleine
Merlevenez
le Léré
Kerandrun
Kergo
Kerfrezec
Keryvon
Lizourden
Magouérec
Goh Kernevé
Lann Vraz
Mané Benéol
Lézévry
Regilard
le Moustoir
Kervéhennec
Kergourio
l'Avancée
Kerroué
Ty Ru
Lann Kerguéro
Kerhah
Kervéner
Lein er Lann
Ste-Hélène
Kerguéro
Lanneguy
Keraron
Belle Vue
Kerprat
Kermainguy
Kervigny

Annexe I.1

Déclaration de découverte archéologique

A retourner au Service Régional de l'Archéologie de Bretagne
6, rue du Chapitre, 35044 Rennes Cedex.

Première mention = ☒ Données complémentaires = ☐ Année première mention = ☐☐☐☐

Année = 1997 Nature de l'opération = PROSPECTION-INVENTAIRE

Responsable = BERTRAND Organisme = AUTR

Département : MORBIHAN Commune : PLOUAY

Lieu-dit (du Cadastre) : KERVIDEN

Lieu-dit (de l'I.G.N.) : KERVIDEN

Nom du site :

Cadastre (Année de dernière mise à jour) : 1983 Section(s) et parcelle(s) : XB 50

Observations :

Propriété : Etat : ☐ Collectivité : ☐ Privé : ☐ Propriétaire :

Carte I.G.N.

Numéro	Nom	Année d'édition
719 EST	PLOUAY	1984

Coordonnées Lambert Zone : II

Centre site : X = 174 . 140

Y = 2338 . 060

Rayon du site (mètres) : 30 m

Contours

Xa Xb Xc Xd Xe Ya Yb Yc Yd Ye

Circonstances de la découverte : INVENTAIRE

Techniques de repérage : DEPOUILLEMENT CLICHES VERTICAUX IGN juin 1976

Informateur : BERTRAND

Description des vestiges : Portion d'ENCLOS à fossé

Etat de conservation : Dans un champ cultivé

Eléments de datation

Chronologie proposée : PROTOHISTOIRE

Mobilier Oui ☐ Non ☒ Lieu de conservation :

Documentation :

Bibliographie :

CADRE RESERVE CELLULE CARTE ARCHEOLOGIQUE

N° de site attribué 56 116 6 0050 Code AP / AH

N° d'enregistrement DRACAR Modification ☐

PLOUAY (56)
KERVIDEW

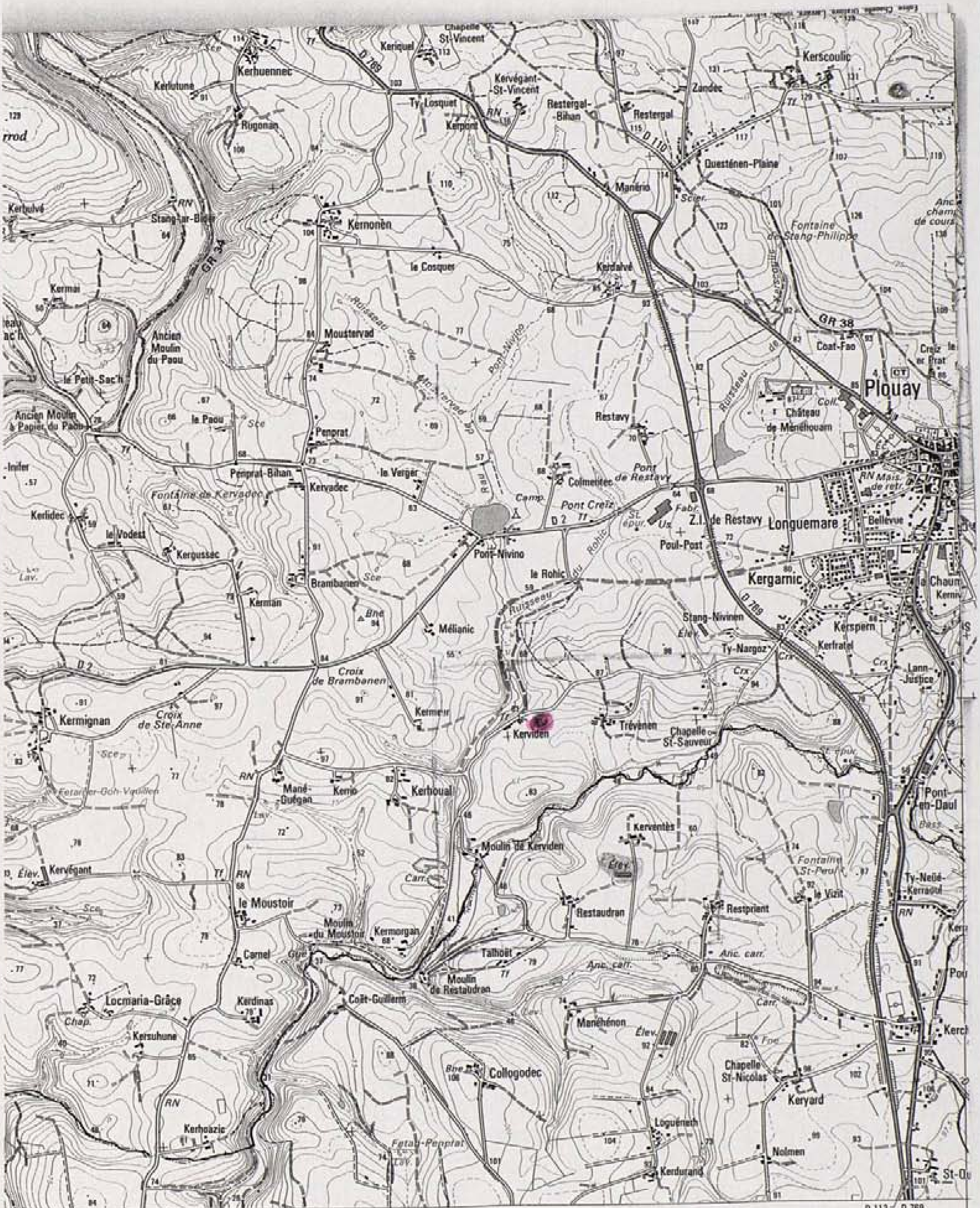

Kerhuennec
Kerlutune
Rugonan
Keriquel
Chapelle St-Vincent
Kervégant-St-Vincent
Ty Losquet
Kerpont
Restergal-Bihan
Restergal
Zandec
Kerscoulic
Questénen-Plaine
Manério
Kerhulvé
Stang-ar-Bidre
Kernonën
le Cosquer
Fontaine de Stang-Philippe
Kerdalvé
Kermai
Ancien Moulin du Paou
Moustervad
le Petit-Sac'h
Ancien Moulin à Papier du Paou
le Paou
Penprat
Restavy
Château de Ménéhouarn
Plouay
Coat-Fao
Penprat-Bihan
Kervadec
le Verger
Colmeutec
Pont de Restavy
Fontaine de Kervadec
Kerlidec
le Vodest
Kergussec
Pont-Nivino
Pont Creiz
Z.I. de Restavy
Longuemare
Bellevue
Poul-Post
Brambanen
le Rohic
Kergarnic
Kerman
Mélianic
Stang-Nivinen
Kersperm
Ty-Nargoz
Kerfratel
Croix de Brambanen
Kermignan
Croix de Ste-Anne
Kermeur
Kerviden
Trévenen
Chapelle St-Sauveur
Lann-Justice
Mané-Guégan
Kerrio
Kerboual
Pont-en-Daul
Kerventès
Moulin de Kerviden
Kervégant
Fontaine St-Peuf
le Vizit
Ty-Neüé-Kerraoul
le Moustoir
Restaudren
Restprient
Moulin du Moustoir
Kermorgan
Carnel
Talhoët
Moulin de Restaudran
Locmaria-Grâce
Kerdinas
Coët-Guillerm
Manéhénon
Kersuhune
Collogodec
Chapelle St-Nicolas
Keryard
Kerhoazic
Loguénéth
Nolmen
Fetan-Penprat
Kerdurand
GR 34
GR 38
D 2
D 769
D 110
D 113 - D 769
Vers Hennebont
172
173
174
175
176

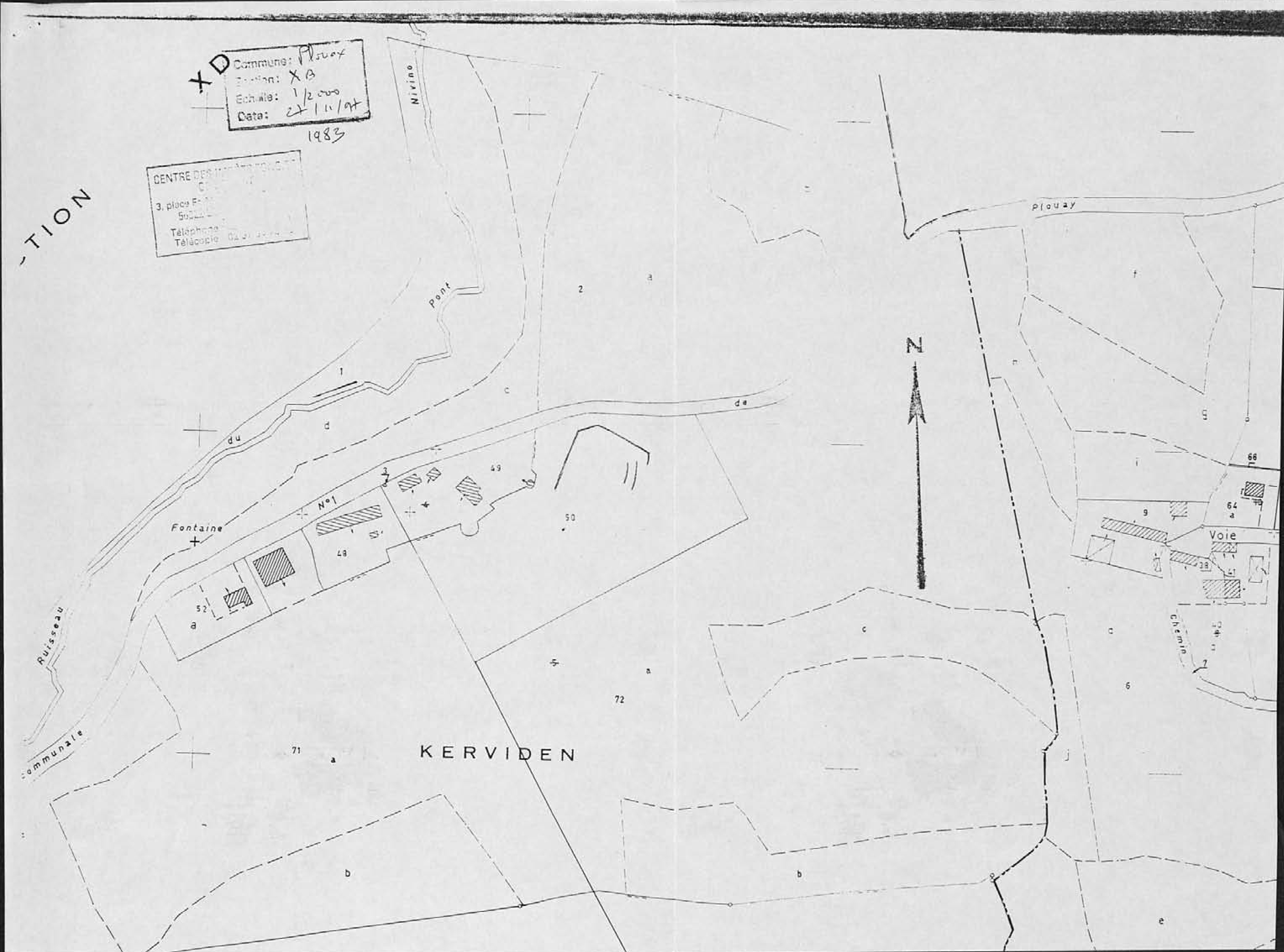
XD
Commune: Plouay
Section: XB
Echelle: 1/2000
Date: 27/11/94
1983
CENTRE DES
3, place
Téléphone
Télécopie
-TION
Nivino
Pont
du
Ruisseau
communale
Fontaine
N°1
de
Plouay
N
KERVIDEN
Voie
Chemin

Annexe I.1

Déclaration de découverte archéologique

A retourner au Service Régional de l'Archéologie de Bretagne
6, rue du Chapitre, 35044 Rennes Cedex

Première mention = ☒ Données complémentaires = ☐ Année première mention = ☐☐☐☐

Année = 1997 Nature de l'opération = PROSPECTION-INVENTAIRE

Responsable = BERTRAND Organisme = AUTR

Département : MORBIHAN Commune : PLOUAY

Lieu-dit (du Cadastre) :

Lieu-dit (de l'I.G.N.) : KERSCOULIC

Nom du site :

Cadastre (Année de dernière mise à jour) : 1983 Section(s) et parcelle(s) : ZH 54

Observations :

Propriété : Etat : ☐ Collectivité : ☐ Privé : ☐ Propriétaire :

Carte I.G.N.

Numéro	Nom	Année d'édition
719 EST	PLOUAY	1984

Coordonnées Lambert Zone : II

Centre site : X = 176 . 350

Y = 2341 . 270

Rayon du site (mètres) : 50 m

Contours

Xa		Ya			
Xb		Yb			
Xc		Yc			
Xd		Yd			
Xe		Ye			

Circonstances de la découverte : INVENTAIRE

Techniques de repérage : DEPOUILLEMENT CLICHES VERTICAUX IGN JUIN 1976

Informateur : BERTRAND

Description des vestiges : Enclos à double fossé

Etat de conservation : Dans un champ

Eléments de datation

Chronologie proposée : PROTOHISTOIRE

Mobilier Oui ☐ Non ☒ Lieu de conservation :

Documentation :

Bibliographie :

CADRE RESERVE CELLULE CARTE ARCHEOLOGIQUE

N° de site attribué 56 1616 0141 Code AP / AH

N° d'enregistrement DRACAR Modification

BLOUAY (56)
KERSCOULIC

Chapelle St-Vincent
Keriquel
Kerhuennec
Kerlutune
Kervégant-St-Vincent
Ty-Losquet
Kerpont
Restergal-Bihan
Restergal
Zandec
Kerscoulic
Rugonan
Questénen-Plaine
Manério
Kerhulvé
Stang-ar-Bic
Kernonën
GR 34
Fontaine de Stang-Philippe
le Cosquer
Kerdalvé
Kermai
Ancien Moulin du Paou
Moustervad
Ruisseau de Moustervad
Pont-Nivino
GR 38
Coat-Fao
Plouay
le Petit-Sac'h
Château de Ménéhouarn
Ancien Moulin à Papier du Paou
le Paou
Penprat
Restavy
Penprat-Bihan
Kervadec
le Verger
Colmentec
Pont de Restavy
Fontaine de Kervadec
Pont Creiz
Kerlidec
le Vodest
Z.I. de Restavy
Longuemare
Bellevue
Kergussec
Pont-Nivino
Poul-Post
le Rohic
Brambanen
Kergarnic
Kerman
Ruisseau du Rohic
Mélianic
Stang-Nivinen
Kerspern
Kerfratel
Ty-Nargoz
D 2
Croix de Brambanen
Lann-Justice
Kermignan
Croix de Ste-Anne
Kermeur
Kerviden
Trévénen
Chapelle St-Sauveur
Manë-Guégan
Kerrio
Kerhoual
Pont-en-Daul
Kerventès
Moulin de Kerviden
Kervégant
Fontaine St-Paul
le Vizit
Ty-Neüé-Kerraoul
le Moustoir
Restaudran
Restprient
Moulin du Moustoir
Kermorgan
Carnel
Talhoët
Moulin de Restaudran
Locmaria-Grâce
Kerdinas
Coët-Guillem
Manéhénon
Kersuhune
Collogodec
Chapelle St-Nicolas
Keryard
Kerhoazic
Loguénech
Fetan-Penprat
Nolmen
Kerduand
D 769
D 110
D 113 - D 769
Vers Hennebont
CLEGUER
172
173
174
175
176

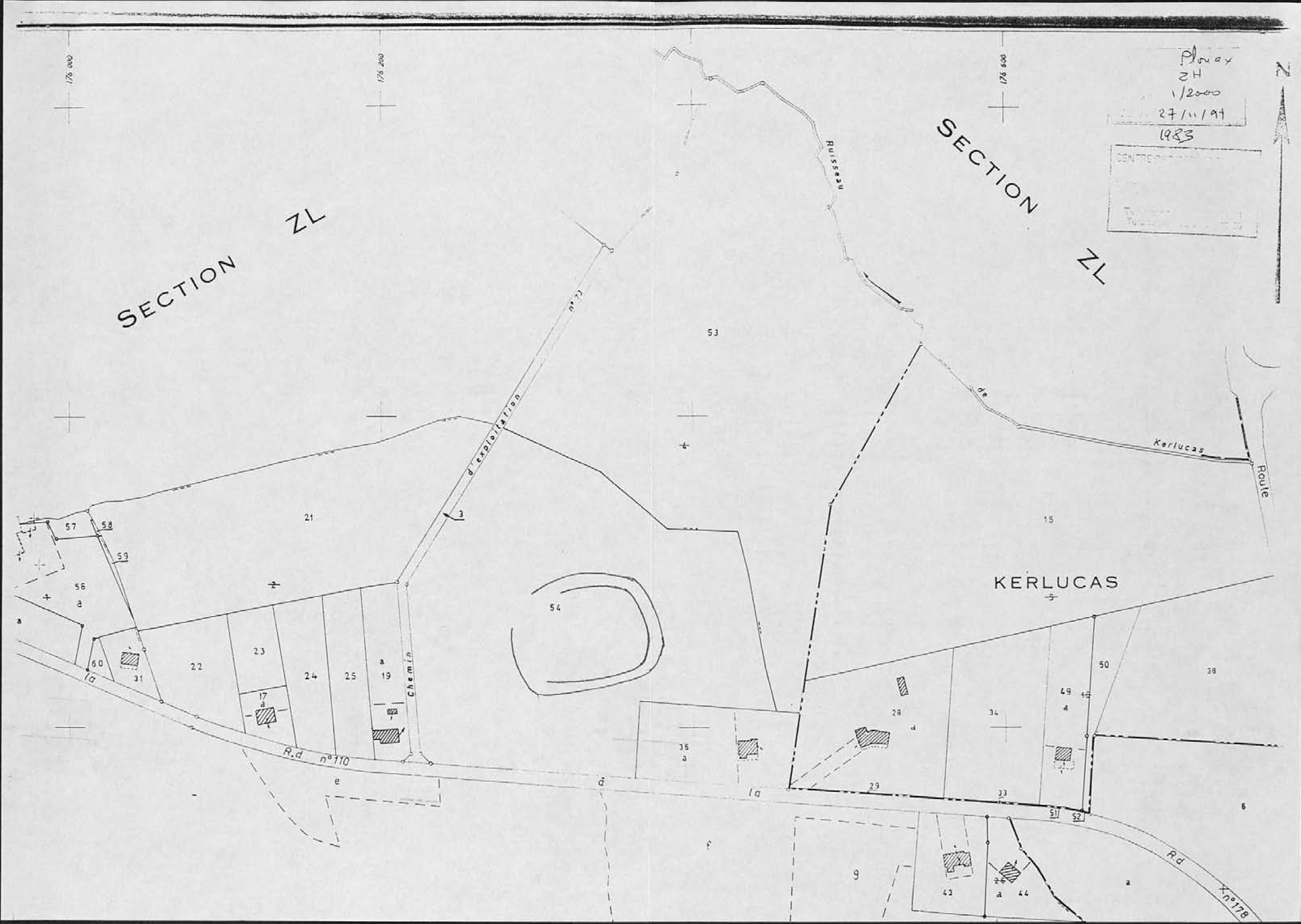

176 000
176 200
176 600
Plouay
ZH
1/2000
27/11/94
1983
N
SECTION ZL
SECTION ZL
Ruisseau
de
Kerlucas
Roule
Chemin d'exploitation n°23
Chemin
KERLUCAS
R.d n°110
Rd n°178
la
la
53
15
21
54
57
58
59
56
60
31
22
23
17
24
25
19
3
2
4
5
35
28
34
49
50
38
29
33
51
52
43
44
26
6
e
d
f
g
a

Annexe I.1

Déclaration de découverte archéologique

A retourner au Service Régional de l'Archéologie de Bretagne
6, rue du Chapître, 35044 Rennes Cedex.

Première mention = ☒ Données complémentaires = ☐ Année première mention = ☐☐☐☐

Année = 1997 Nature de l'opération = PROSPECTION-INVENTAIRE

Responsable = BERTRAND Organisme = AUTR

Département : MORBIHAN Commune : PLOUAY

Lieu-dit (du Cadastre) : LECRANO

Lieu-dit (de l'I.G.N.) : KERPRAT

Nom du site :

Cadastre (Année de dernière mise à jour) : 1983 Section(s) et parcelle(s) : YP 45b, 58a.

Observations : Il semble y avoir une erreur dans la numérotation des parcelles 45 qui comprend 2 parcelles b (et pas de a.)

Propriété : Etat : ☐ Collectivité : ☐ Privé : ☐ Propriétaire :

Carte I.G.N.

Numéro	Nom	Année d'édition
719 EST	PLOUAY	1984

Coordonnées Lambert Zone : II

Centre site : X = 180.100

Y = 2338.840

Rayon du site (mètres) : 40 m

Contours

Xa Xb Xc Xd Xe Ya Yb Yc Yd Ye

Circonstances de la découverte : INVENTAIRE

Techniques de repérage : DEPOUILLEMENT CLICHES VERTICAUX IGN Juin 1976

Informateur : BERTRAND

Description des vestiges : ENCLOS à fossé

Etat de conservation : Dans un champ.

Eléments de datation

Chronologie proposée : PROTOHISTOIRE

Mobilier Oui ☐ Non ☒ Lieu de conservation :

Documentation :

Bibliographie :

CADRE RESERVE CELLULE CARTE ARCHEOLOGIQUE

N° de site attribué 56 141616 0151 Code AP / AH

N° d'enregistrement DRACAR Modification

BLOUAY (56)
KERPRAT

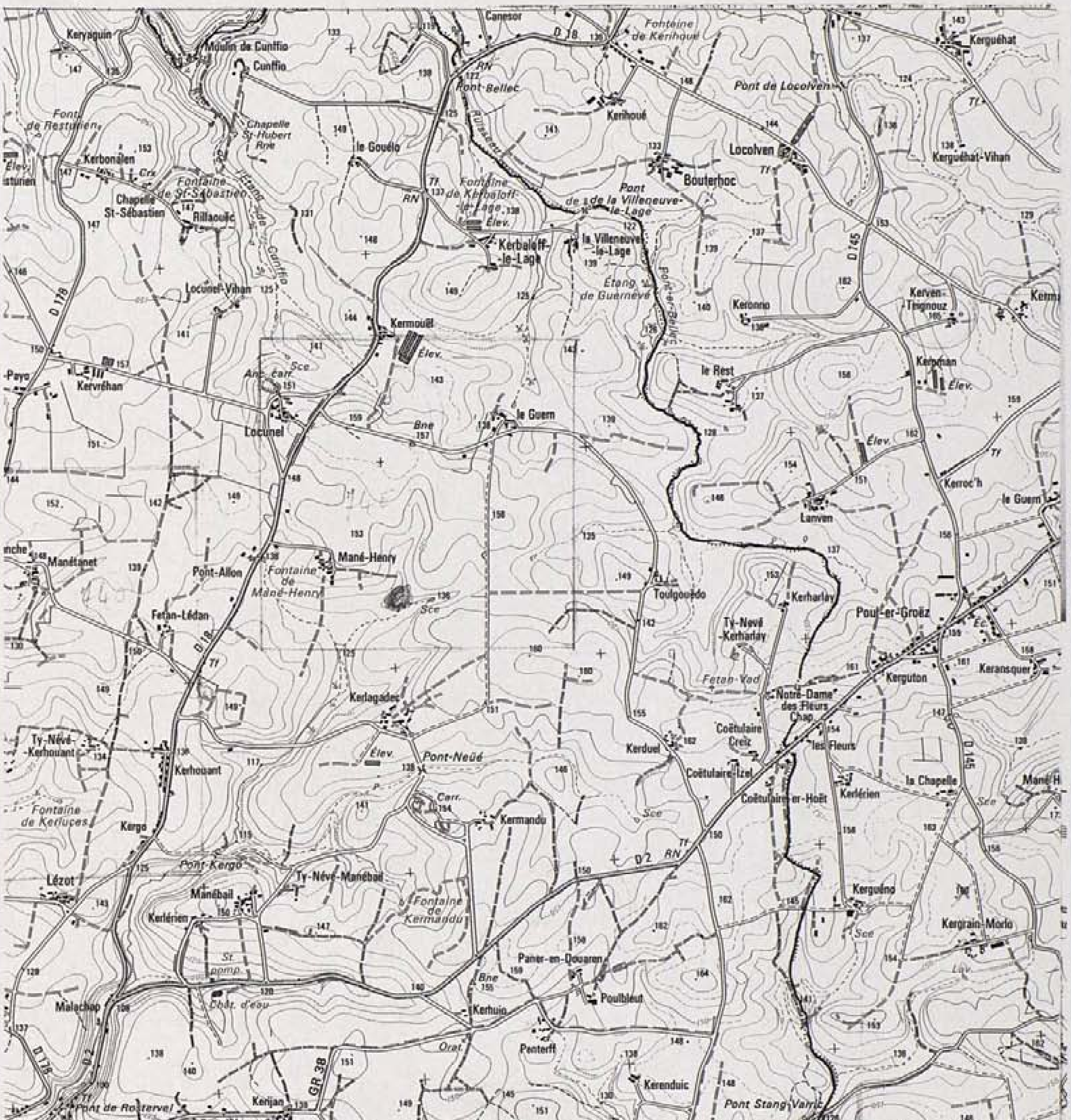
Keryaquin
Moulin de Cunffio
Cunffio
Canesor
Fontaine de Kerihoue
Pont Bellec
Pont de Locolven
Kerguéhat
Kerihoué
Locolven
Bouterhoc
Kerguéhat-Vihan
Font. de Restuhien
Chapelle St-Hubert
le Gouélo
Kerbonalen
Fontaine de St-Sébastien
Chapelle St-Sébastien
Rillaouëc
Fontaine de Kerbaloff-le-Lage
Pont de la Villeneuve-le-Lage
Kerbaloff-le-Lage
la Villeneuve-le-Lage
Locunel-Vihan
Etang de Guerneve
Keronno
Kerven-Teignouz
Kermouël
Kervréhan
le Rest
Locunel
le Guern
Kerroc'h
le Guern
Lanven
Manétanet
Pont-Allon
Mané-Henry
Fontaine de Mané-Henry
Toulgouëdo
Kerharlay
Ty-Nevé-Kerharlay
Poul-er-Groëz
Fetan-Lédan
Fetan-Vad
Kerguton
Keransquer
Kerlagadec
Notre-Dame des Fleurs Chap.
Ty-Névé-Kerhouant
Kerhouant
Pont-Neüé
Kerduel
Coëtulaire Creiz
les Fleurs
Coëtulaire Izel
Coëtulaire-er-Hoët
Kerlérien
la Chapelle
Fontaine de Kerluces
Kergo
Kermandu
Pont-Kergo
Ty-Névé-Manébail
Lézot
Manébail
Kerlérien
Fontaine de Kermandu
Kerguéno
Kergrain-Morlo
Paner-en-Douaren
Poulbleut
Malachap
Kerhuio
Penterff
Kerenduic
Kerjan
Pont de Rostervel
Pont Stang-Varric
Moulin de la Rue Neuve
Rostervel
St-Levenec
Mané Fromen
Pont du Crano
Coëdizec
Z.I. de Rostervel
le Petit Crano
la Métairie Neuve
Kerlévénez
le Crano
Vigne
Kervouédec
Kerendor
Kerdrého
Kerprat
Ty-Henry
Kerallé
Kerdrého-Vihan
Kerprat-Vihan
Chapelle de Vrai-Secours
Penhoët-Organ
Pont des Trois Recteurs
Kerbelzic
D 18
D 145
D 178
D 2
D 102
GR 38

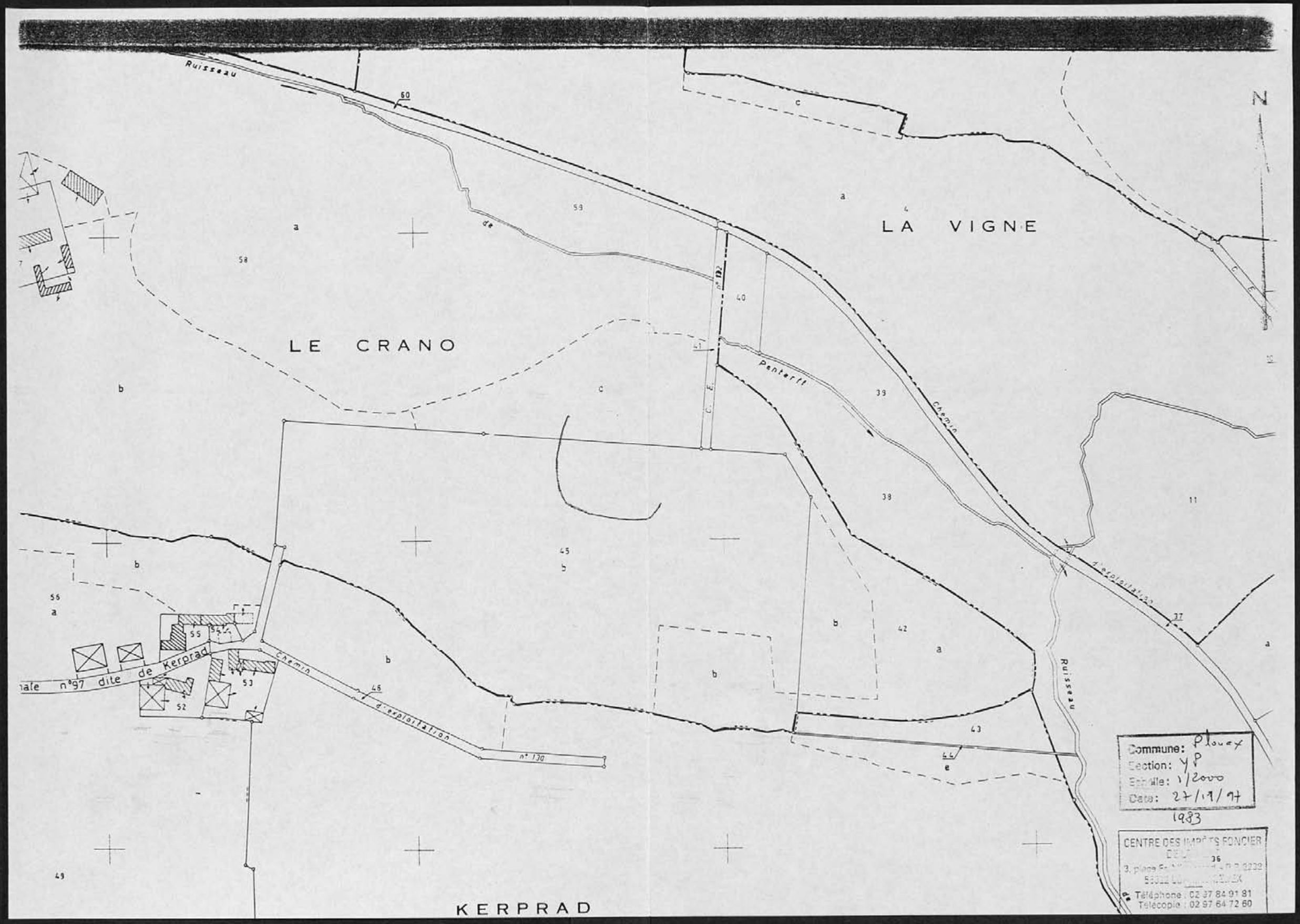
Ruisseau
60
c
a
LA VIGNE
N
59
a
58
de
LE CRANO
40
n° 12
51
Penterff
39
b
c
C.E.
Chemin
38
11
45
b
d'exploitation
37
56
a
55
54
b
b
42
a
Ruisseau
Kerprad
53
52
Chemin
46
d'exploitation
n° 130
43
44
e
49
KERPRAD
Commune: Plouex
Section: YP
Echelle: 1/2000
Date: 27/11/97
1983
CENTRE DES IMPÔTS FONCIER
36
Téléphone : 02 97 84 91 81
Télécopie : 02 97 64 72 60

Déclaration de découverte archéologique

Annexe I.

A retourner au Service Régional de l'Archéologie de Bretagne
6, rue du Chapitre, 35044 Rennes Cedex

Première mention = [X] Données complémentaires = [ ] Année première mention = [ ]

Année = 1997 Nature de l'opération = PROSPECTION-INVENTAIRE

Responsable = R. BERTRAND Organisme = AUTR

Département : MORBIHAN Commune = PLOUAY

Lieu-dit (du Cadastre) : SAINT-ERVEN

Lieu-dit (de l'I.G.N.) : ST ERVEN

Nom du site : ST-ERVEN-SUD

Cadastre (Année de dernière mise à jour) : 1983 Section(s) et parcelle(s) : YV 73 a

Observations :

Carte I.G.N.

Numéro	Nom	Année d'édition
0719 Est	PLOUAY	1993

Coordonnées Lambert Zone : II

Centre site : X = 178 . 160

Y = 2338 . 000

Rayon du site (mètres) : 60 m

Contours

Xa		Ya			
Xb		Yb			
Xc		Yc			
Xd		Yd			
Xe		Ye			

Circonstances de la découverte : ANOMALIE PHYTOLOGIQUE

Techniques de repérage : PROSPECTION AERIENNE

Informateur : SAHPL

Description des vestiges : Portion d'enclos à fossé parcellaire accolé à portion d'enclos curviligne à double fossés

Etat de conservation :

Eléments de datation :

Chronologie proposée : INDETERMINEE

Mobilier Oui [ ] Non [X] Lieu de conservation :

Documentation : DIAPOSITIVE. PHOTOGRAPHIE. EXTRAIT DE PLAN CADASTRAL

Bibliographie :

CADRE RESERVE CELLULE CARTE ARCHEOLOGIQUE

N° de site attribué 56 | 166 | 052 Code AP / AH [ ]

N° d'enregistrement DRACAR [ ] Modification [ ]

PLOUAY-56-ST ERVEN

Commune: PLOUAY
Section: YV
Echelle: 1/2000
Date: 21 NOV. 1997

CENTRE DES IMPÔTS FONCIER
DE LORIENT
3, place Fr. Mitterrand – B.P. 2232
56322 LORIENT CEDEX
Téléphone : 02 97 84 91 81
Télécopie : 02 97 64 75 60

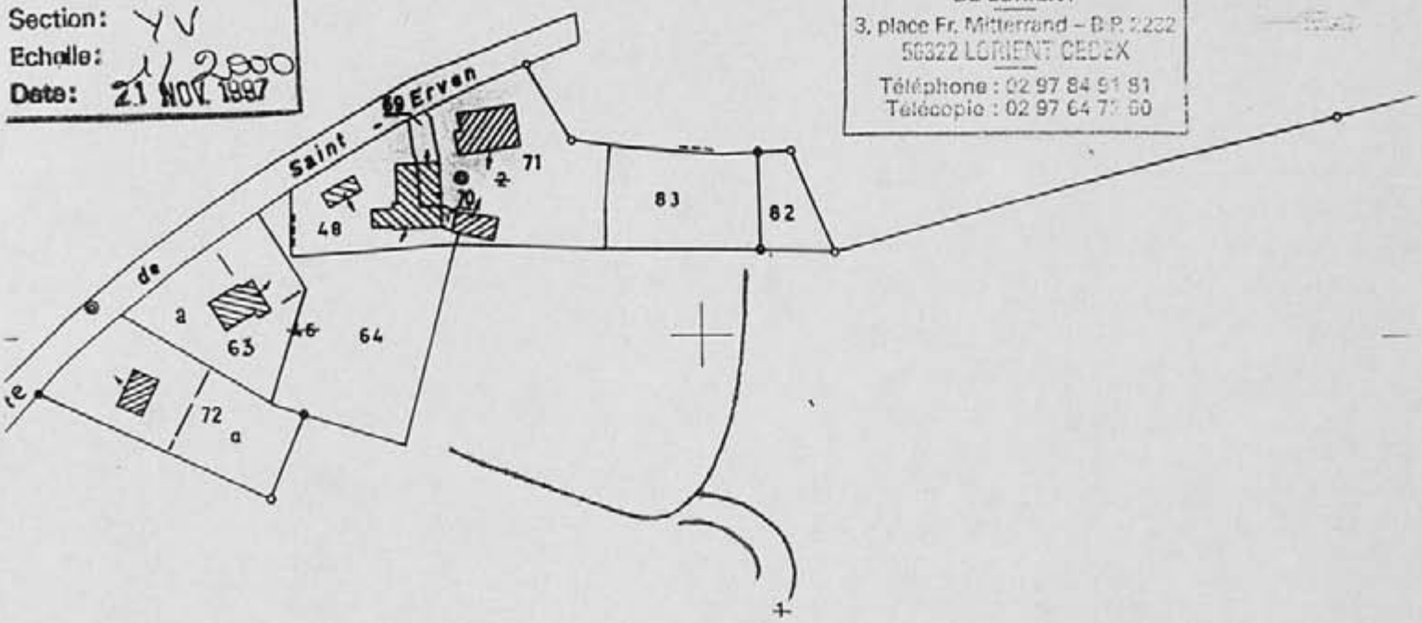

SAINT - ERVEN - SUD

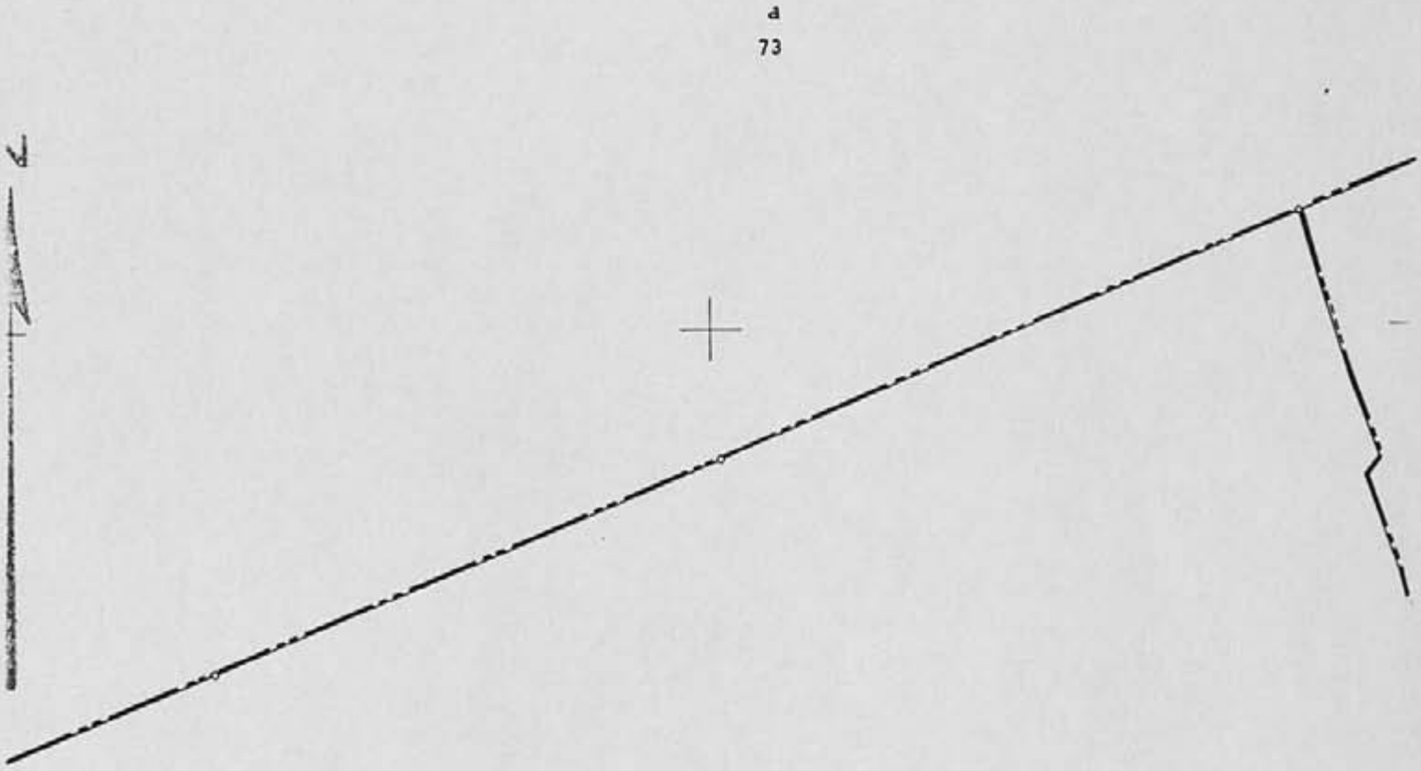

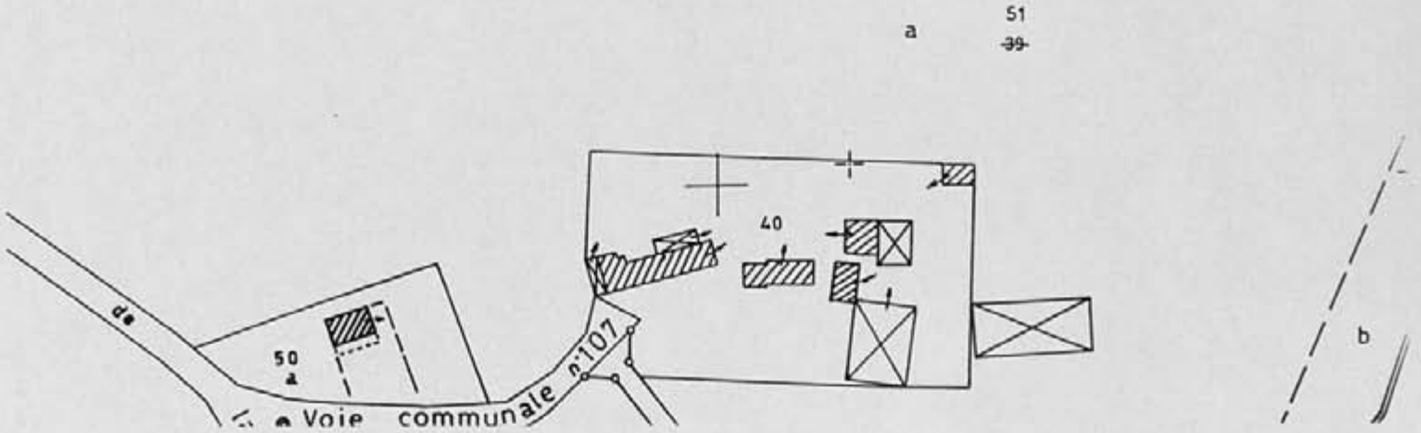

FORET DOMANIALE
GR 38
Chapelle St-Hubert
le Gouëlo
Kerbonalen
Resturien
Toul-er-Clanch
Chapelle St-Sébastien
Fontaine de St-Sébastien
Rillaouëc
Kerscoulan
Lonjo d'en Bas
Lonjo d'en Haut
Locunel-Vihan
Kermouël
Moulin de Coët-Orën
Mané-Tanguy
Lann-Peyo
Kervréhan
Locunel
St-Quidic
Toulellèn
Mané-Costy
Pouligo
Maison Blanche
Manétanet
Kerguescanff
Ty-Névé-Kerguescanff
Pont-Allon
Fontaine de Mané-Henry
Mané-Henry
Fetan-Lédan
le Pont Neuf
Pornas
Moulin de Kersily
Kersily Chât.
Kerlagadec
Nézerh
Guerveur
Kerlucas
Ty-Névé-Kerhouant
Kerhouant
Pont-Neö
Fontaine de Kerlucas
Kergo
Kerscoulic
Restergal Bihan
Restergal
Zandec
Lézot
Pont-Kergo
Ty-Névé-Manébail
Manébail
Kerlérien
Questénen-Plaine
Manério
Fontaine de Stang-Philippe
Malachap
Chât. d'eau
Kerdalvé
D 769 bis
GR 38
Pont de Rostervel
Kerijan
Coat-Fao
le Heras
la Rue Neuve
Moulin de la Rue Neuve
Kervelin
Rostervel
Mené Fromen
Plouay
Restavy
Château de Ménéhouarn
Z.I. de Rostervel
Bécherel
la Métairie Neuve
Pont de Restavy
Kerlévénez
Kerendor
Kerdrého
D 102
Pont Creiz
Z.I. de Restavy
Longuemare
Bellevue
Kéramon
Kerallé
Nivino
Poul-Post
Kerdrého-Vihan
le Rohic
Kergamic
Pont-Simon
la Chaumière
Kernivinen
Stang-Nivinen
Kersperh
N.-D. de Lourdes
St-Erven
St-Coff
Ty-Nergoz
Kerfratel
Ty-Lann
Lann-Justice
Kervrenic
Kerviden
Trévénan
Chapelle St-Sauveur
Kerbaloff-le-Bourg
Préténau
Kerfetan
Kergant

Déclaration de découverte archéologique

Annexe I.

A retourner au Service Régional de l'Archéologie de Bretagne
6, rue du Chapitre, 35044 Rennes Cedex.

Première mention = ☐ Données complémentaires = ☒ Année première mention = 1994

Année = 1997 Nature de l'opération = PROSPECTION-INVENTAIRE

Responsable = R. BERTRAND Organisme = AUTR

Département : MORBIHAN Commune = PONT-SCORFF

Lieu-dit (du Cadastre) : CHATEAU du LESLÉ

Lieu-dit (de l'I.G.N.) : LE LESLÉ

Nom du site :

Cadastre (Année de dernière mise à jour) : 1983 Section(s) et parcelle(s) : ZH 6c.

Observations :

Carte I.G.N.

Numéro	Nom	Année d'édition
0720 ET	LORIENT	1991

Coordonnées Lambert Zone : II

Centre site : X = 171.000

Y = 2334.160

Rayon du site (mètres) : 45 m

Contours

Xa		Ya		
Xb		Yb		
Xc		Yc		
Xd		Yd		
Xe		Ye		

Circonstances de la découverte : ANOMALIE PHYTOLOGIQUE

Techniques de repérage : PROSPECTION AERIENNE

Informateur : SAHPL

Description des vestiges : Enclos de type hybride dit en "D" associé à enclos pentagonal à simple fossé, et parcellaire.

Etat de conservation :

Eléments de datation :

Chronologie proposée : INDETERMINEE

Mobilier Oui ☒ Non ☐ Lieu de conservation : SAHPL. Cité Allende' 56100 LORIENT

Documentation : DIAPOSITIVES-PHOTOGRAPHIES EXTRAIT DE PLAN CADASTRAL

Bibliographie : Prospection Inventaire Morbihan Ouest-Finistère Sud. Rapport de synthèse 1994. R. Bertrand

CADRE RESERVE CELLULE CARTE ARCHEOLOGIQUE.

N° de site attribué 56 179 017 Code AP / AH

N° d'enregistrement DRACAR Modification ☐

PONT-SCORFF-56

LE LESLÉ

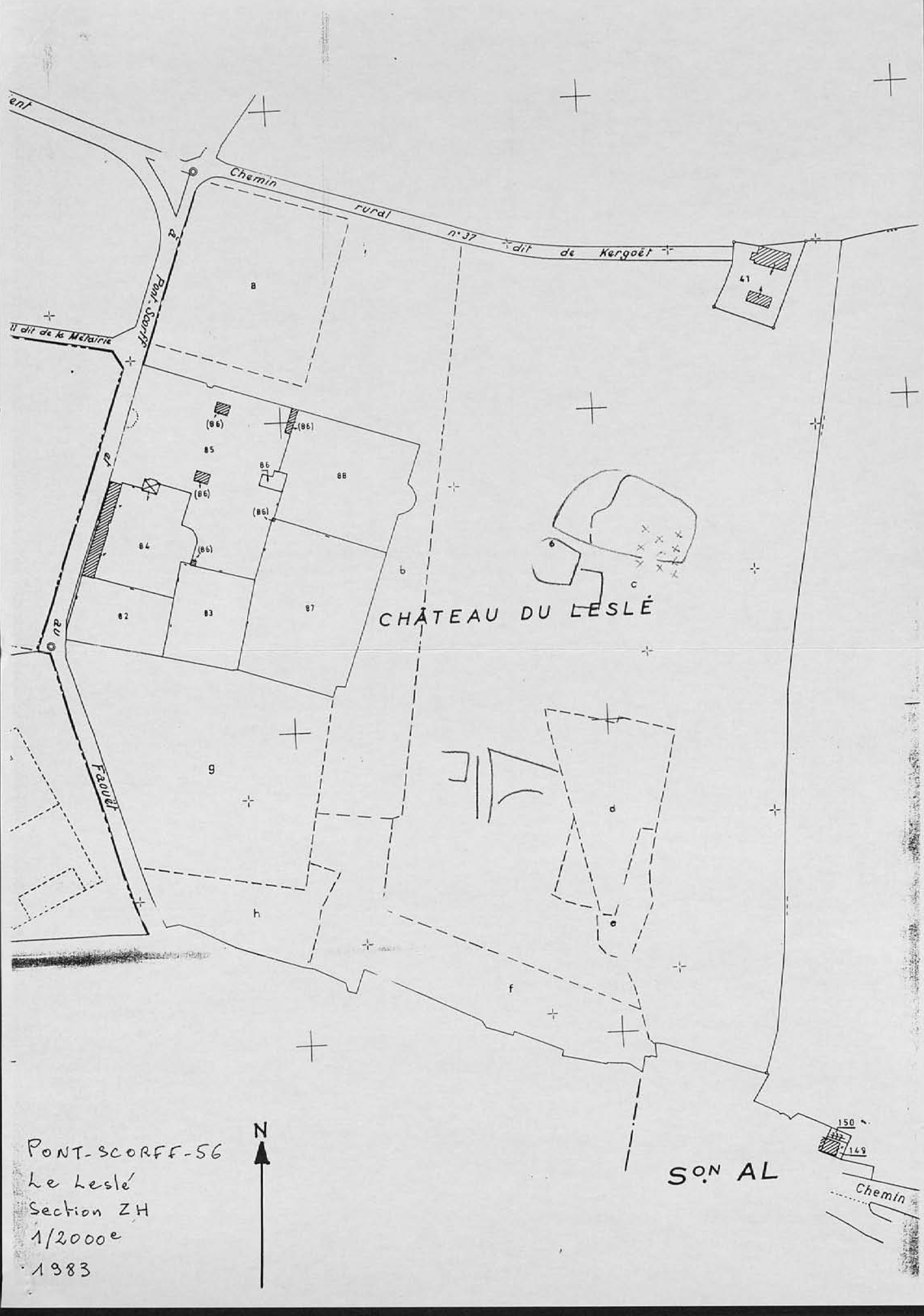
Chemin rural n° 37 dit de Kergoët
Pont-Scorff au Faouët
dit de la Métairie
CHÂTEAU DU LESLÉ
a
b
c
d
e
f
g
h
82
83
84
85
86
(86)
87
88
41
150
149
Chemin
N
S.on AL
PONT-SCORFF-56
Le Leslé
Section ZH
1/2000e
1983

2
6,40 gr
3° 25'
467
468
469
470
168
169
170
171
172
Brandérien
Poulbraign
Penher
Gosfoënnec
Botlann
Kervorice
Kerivoëlan
Kervégan
Kergroas
Keruzec
Ty-Glas
Kerglien
Feunteuniou
Le Pradigo
Meslien
B. de Tronchâteau
Tronchâteau
Penhoden
Penlan
le Poteau-de-Rédéne
Ruhen
Kervorchant
Guélingan
Kervéze
Lann-Losque
Boterff
Guérizouët
Kerbouric
Bourcerogue
Locunolé
Lomerrec
Manéguennec
Sapinen-Gam
Serres
Bretaudé
Manébily
Kergabaouen
St Pierre
D 6
D 26
R.N.
Kerhéven
Nocunolé
Kerlau
Kerdrien
Restelzern
Kerignen
Kerguen
Kervinou
St Servais
Kervennec
Kerbaul
Kervarzaouën
Gornehand
Parc-er-Blei
la Métairie
Pont-Scorff
Lesbin
Kerblouc'h
Kerhuic
Ihuel
le Temple
Ty-Nehué
Ty-Nevé
Kerpus
Kerlean
Cernévez
Lann-Hir
Scorff
Kermérien
Kerlen
Le Verger
Kerhiem
Keryaquel
Kermérien
Kerguéris
Kermisec
Mon. Désir
Kerguélavant
Nénez
la Villeneuve-Kermorlay
Pont Coutée
Guerveur

Déclaration de découverte archéologique

Annexe I. 1.

A adresser au Service Régional de l'Archéologie de Bretagne
6, rue du Chapitre, 35044 Rennes Cedex.

Première mention = [X] Données complémentaires = [ ] Année première mention = [ ]

Année = 1997 Nature de l'opération = PROSPECTION-INVENTAIRE

Responsable = R. BERTRAND Organisme = AVTR

Département : MORBIHAN Commune = PT SCORFF

Lieu-dit (du Cadastre) : LOMENER

Lieu-dit (de l'I.G.N.) : LOMENER

Nom du site :

Cadastre (Année de dernière mise à jour) : 1983 Section(s) et parcelle(s) : ZB 11

Observations :

Carte I.G.N.

Numéro	Nom	Année d'édition
0720 ET	LORIENT	1991

Coordonnées Lambert Zone : II

Centre site : X = 171 . 150

Y = 2333 . 780

Rayon du site (mètres) : 175 m

Contours

Xa		Ya			
Xb		Yb			
Xc		Yc			
Xd		Yd			
Xe		Ye			

Circonstances de la découverte : LABOURS

Techniques de repérage : PROSPECTION SOL

Informateur : SAMPL. Bernard GINET

Description des vestiges : Matériel lithique : 105 silex (dont 5 lamelles, 10 nucléi, 4 outils sur éclats)
8 éclats d'ultramylonite, 2 éclats de grès lustré.

Etat de conservation :

Eléments de datation :

Chronologie proposée : Post-paléolithique

Mobilier Oui [X] Non [ ] Lieu de conservation : SAMPL. Cité Allendé 56100 LORIENT

Documentation : EXTRAIT de PLAN CADASTRAL

Bibliographie :

CADRE RESERVE CELLULE CARTE ARCHEOLOGIQUE

N° de site attribué S16 1719 0011 Code AP / AH [ ]

N° d'enregistrement DRACAR [ ] Modification [ ]

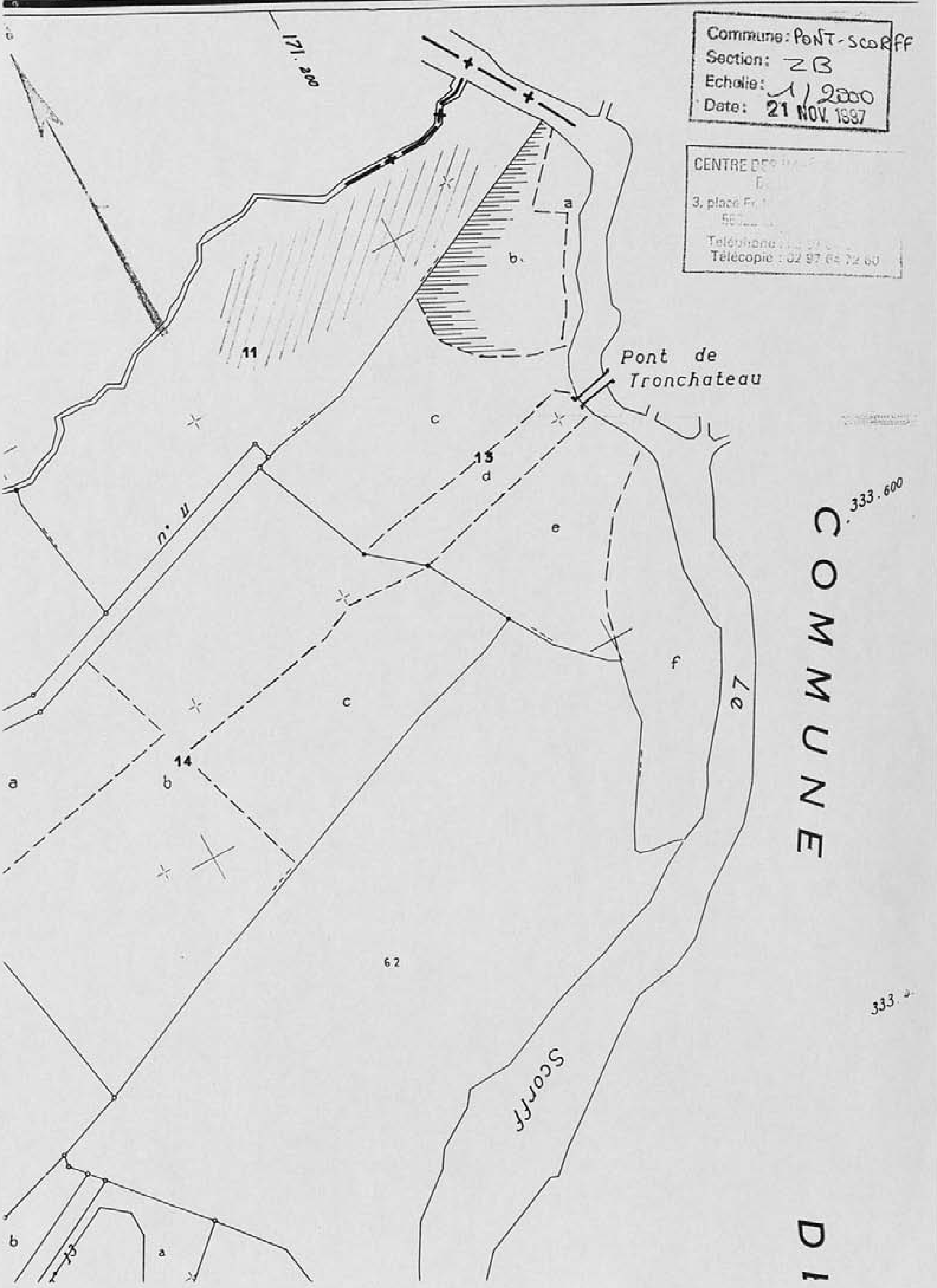
Commune: PONT-SCORFF
Section: ZB
Echelle: 1/2000
Date: 21 NOV. 1997
CENTRE DES
3, place
Télécopie : 02 97 64 72 60
171.300
11
a
b.
Pont de
Tronchateau
c
13
d
e
n° 11
f
c
14
a
b
62
Le
Scorff
COMMUNE
D
333.600
333.
b
a
73

2
6,40 gr
3° 25'
467
468
469
470
168
169
170
171
172
Branderien
Poulbraign
Penher
Talescorn
Kernec
Le Pradigo
Meslien
Gosfoënnec
Bollann
Kervorice
ar-Pont
Kergloan
Kerivoëlan
Kerigden
Feunteunlou
Kervégen
Ch. de Tronchâteau
La Garenne
Penhoden
Penlan
Tronchâteau
Le Poteau-de-Rédéné
Ruhen
Guélingen
Kervéze
Bourgezogne
Boterff
Lann-Losque
Guerizouet
Entrep.
Manéguennec
Manébily
Sapinen Gam
Serres
Bretaud
Kergahaouen
St Pierre
Kerofer
Keréven
Pont-Kerrniou
Nocunolé
Kerdrien
Resterzerh
Kerignen
Kerlau
Kerguen
Kervinizou
St Servais
Kervennec
Kerbau
Parc-er-Bras
La Métairie
Kervarzaouen
Ker-Anna
Pont-Scorff
Lesbin
Kerblouc'h
Kerbuic
le Templo
Lann-Hir
Kermérien
Le Verger
Keryaquel
Kerpus
Kerlean
Kerguelavant
Kermérien
D. 222
D. 26
D. 6
Scorff

Déclaration de découverte archéologique

Annexe I.1.

A adresser au Service Régional de l'Archéologie de Bretagne
6, rue du Chapitre, 35044 Rennes Cedex

Première mention = [X] Données complémentaires = [ ] Année première mention = [ ]

Année = 1997 Nature de l'opération = PROSPECTION INVENTAIRE

Responsable = R. BERTRAND Organisme = AUTR

Département : MORBIHAN Commune = QUEVEN

Lieu-dit (du Cadastre) : KERSCANT

Lieu-dit (de l'I.G.N.) : KERSCAMP

Nom du site : LES GRANDES PIECES

Cadastre (Année de dernière mise à jour) : 1980 Section(s) et parcelle(s) : ZA 89 b

Observations :

Carte I.G.N.

Numéro	Nom	Année d'édition
0720 ET	LORIENT	1991

Coordonnées Lambert Zone : II

Centre site : X = 170 . 100

Y = 2327 . 300

Rayon du site (mètres) : 125 m

Contours

Xa		Ya			
Xb		Yb			
Xc		Yc			
Xd		Yd			
Xe		Ye			

Circonstances de la découverte : ANOMALIE PHYTOLOGIQUE

Techniques de repérage : PROSPECTION AERIENNE

Informateur : SAMPL

Description des vestiges : Portion d'enclos à simple fossé, de type hybride irrégulier.

Etat de conservation :

Eléments de datation :

Chronologie proposée : INDETERMINEE

Mobilier Oui [ ] Non [ ] Lieu de conservation :

Documentation : DIAPOSITIVES, PHOTOGRAPHIES, EXTRAIT DE PLAN CADASTRAL

Bibliographie :

CADRE RESERVE CELLULE CARTE ARCHEOLOGIQUE

N° de site attribué 56 118 01 16 Code AP / AH [ ]

N° d'enregistrement DRACAR [ ] Modification [ ]

QUEVEN-56

KERSCAMP

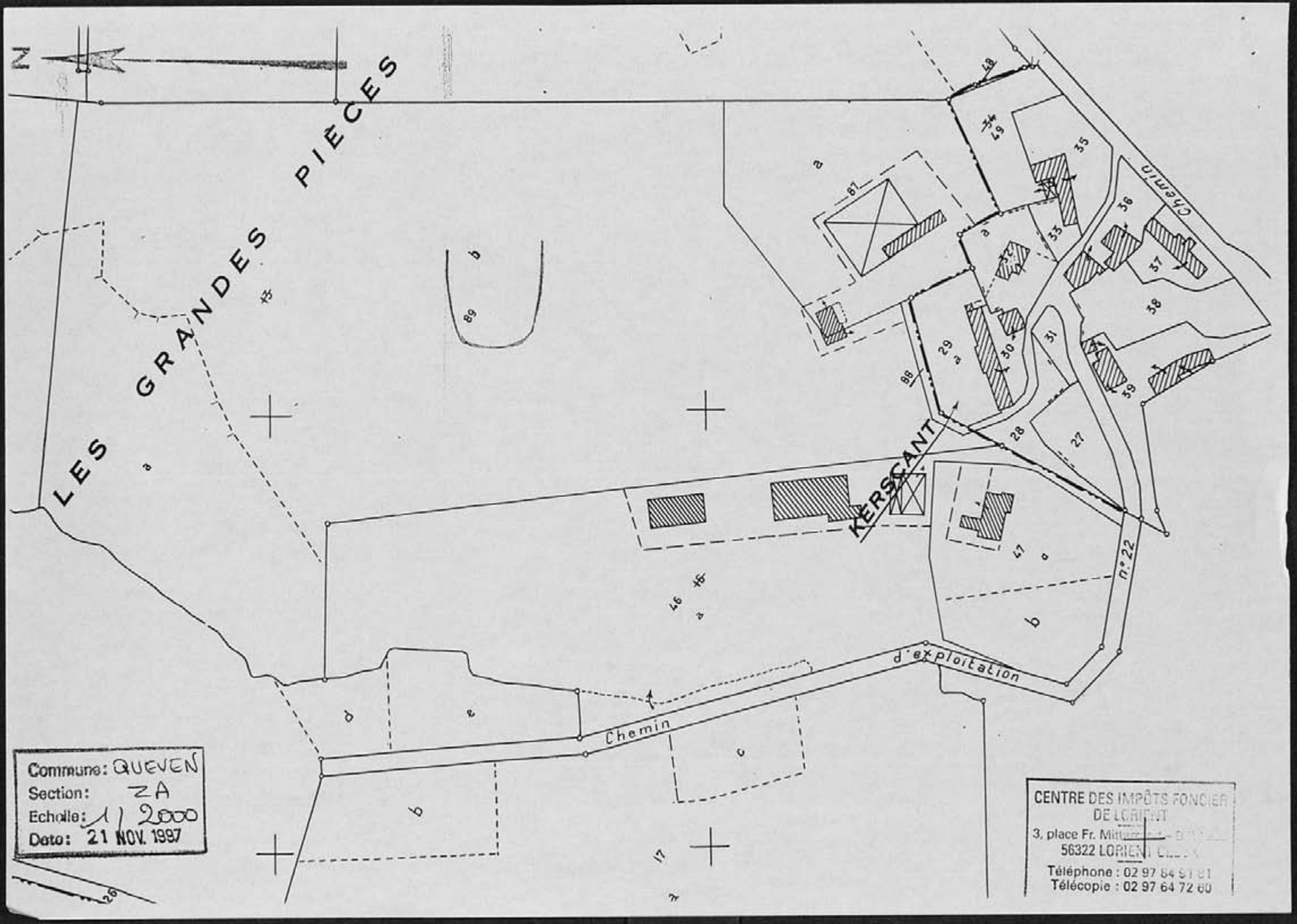
N
LES GRANDES PIÈCES
KERSCANT
Chemin
d'exploitation
Chemin
n° 22
Commune: QUEVEN
Section: ZA
Echelle: 1/2000
Date: 21 NOV. 1997
CENTRE DES IMPÔTS FONCIER
DE LORIENT
3, place Fr. Mitterrand
56322 LORIENT
Téléphone : 02 97 64 91 81
Télécopie : 02 97 64 72 60

Gestel
QUEVEN
Kerscomp
Moustoiric
la Madeleine
Kergorne
Kerlarmet
Coquion
Brémelin
Kerrousseau
le Moulin de Kerrousseau
Kerlec
Kerharnio
Kerguesténen
Terrain de Golf
Kerroc'h
Tumulus
Kermérien
Rustuel
Bon Secours
Kerliff
le Cosquer
Kermorgant
Bivière
le Lein
les Écureuils
les Camélias
Vihan
Penfrat
Kerlédan
Kerdéhoret
Lonch-Torrigan
Dolmen
Kerloïc
Kerdy
Kerlaouic
Mané-Rivalain
Ronquédo
Kerdelam
Kermenguy
Kerzec-Ihuel
Kervégant
Kergroise
Kerlaran
La Croix Verte
Parcours Sportif
Beg-er-Lann
la Trinité
Mené-Guen
Bihoué
Moustoir Flamm
N 165
D 765
D 163
Zone Industr. du Mourillon
Zone Artisanale de Beg-Runio
Beg-Runio
Kergalan-Bras
Kerloës
Ty-Planche
Kerouälan
Prat-Lédan
Kergalan-Bihan
Kerouarnec
le Mourillon
St-Nicodème
Kermabon
Lann-Roze
Kersalic
le Rustic
St-Amand
Kervilien
Tremerzin
Kerlébaut
Kerrous
Kerlaën
Locmaria-Hoat
Kerhoat
Aérodrome
Lann-Bihoué
Kervalse
Izel
Kerlefu
Poulliot
Centre d'Apprentissage
Monplaisir
Kerlégant
C. Commercial
Zone Industr. de Kervodo
Anc. M. du Gaillec
le Gaillec
le Bourg Neuf
Kerlivio
Prise d'Eau
Kerlin-Bastard
Élev.
Kerfichant
Kercadet