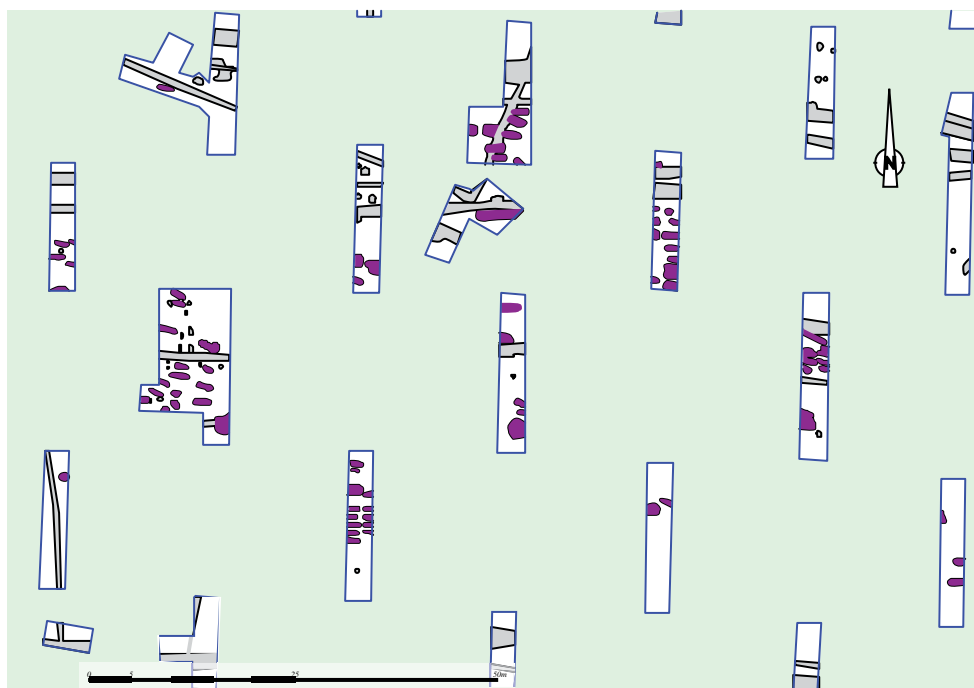


# La Mézière, ZAC des Lignes de la Gonzée

Diagnostic archéologique



sous la direction de  
Yoann Escats



Rapport final d'opération  
Diagnostic archéologique

Code INSEE  
35 520

Arrêté de  
l'Institut National de  
Recherches Archéologiques  
Préventives  
N° 01-11-0012 et  
arrêté 2006-22

Code  
D4000350

La Mézière, Ille-et-Vilaine

# ZAC des Lignes de la Gonzée

sous la direction de  
Yoann Escats

par  
Pierre Poilpré  
Arnaud Desfonds

avec la collaboration de  
Stéphane Blanchet  
Stéphanie Hurtin  
Françoise Labaune-Jean  
Pierrick Leblanc  
Solemn Le Forestier  
Théophile Nicolas  
Vincent Pommier

**Inrap Grand-Ouest**  
37 rue du Bignon,  
CS 67767, 35577 Cesson-Sévigné cedex  
[www.inrap.fr](http://www.inrap.fr)  
Tél: 02 99 36 00 40

Mars 2011

## Sommaire

# Données administratives, techniques et scientifiques

Fiche signalétique	6
Mots clés des thesaurus	7
Générique de l'opération	8
Notice scientifique	10
Etat du site	10
Arrêté de prescription contenant le cahier des charges	
Projet d'intervention approuvé ou autorisé par le préfet de la région	
Arrêté de désignation du responsable scientifique	

## Résultats

<b>1. Introduction</b>	<b>26</b>
<b>1.1 Circonstances de l'intervention</b>	26
<b>1.2 État des connaissances avant l'intervention</b>	26
1.2.1 Le cadre géographique et géologique	26
1.2.2 L'environnement archéologique	28
<b>1.2.2 Etude archivistique, par Pierre POILPRÉ (INRAP)</b>	30
<b>1.3 Stratégie et mises en œuvre</b>	30
1.3.1 Déroulement de l'opération (fig. 7)	30
1.3.2 Post-fouille, enregistrement des données	32
<b>2. Présentation des données archéologiques</b>	<b>34</b>
<b>2.1 L'occupation néolithique</b>	36
2.1.1 Mis au jour d'un bâtiment sur poteau d'architecture monumentale dans la tranchée 85	38
2.1.2 Les autres vestiges associés au bâtiment de la tranchée 85	40
2.1.3 Les autres vestiges en périphérie du bâtiment	42
2.1.4 L'extension possible de l'occupation au nord et à l'ouest du bâtiment (Tr. 85) dans les parcelles AH 145 et AH 137	46
2.1.5 Remarques générales	47
<b>2.2 Les indices d'une occupation protohistorique (Tr 47)</b>	48
2.2.1 Les trous de poteau	48
2.2.2 Les fosses ou trous de poteau	48

<b>2.3 Les vestiges gallo-romains</b>	<b>50</b>
2.3.1 Les vestiges d'un bâtiment gallo-romain	50
2.3.2 Les fosses	50
2.3.3 Les fossés	52
2.3.4 Conclusion	53
<b>2.4 Découverte d'un cimetière du haut Moyen Âge)</b>	<b>54</b>
2.4.2 Description générale et organisation spatiale du cimetière	56
2.4.3 Description des sépultures fouillées	58
2.4.4 Eléments de datations absolus	61
2.4.5 Discussion, comparaisons et perspectives	61
2.4.6 Etude archivistique	63
<b>2.5 Mise en évidence d'un parcellaire ancien</b>	<b>76</b>
2.5.1 Description des parcelles supposées	76
2.5.2 Propositions de datation	77
<b>2.6 Epoques moderne et/ou contemporaine</b>	<b>78</b>
2.6.1 Le parcellaire en lanière	78
2.6.2 Les fossés N-S probablement liés au parcellaire en lanière	78
<b>2.7 Les vestiges de datation indéterminée</b>	<b>80</b>
2.7.1 Une limite parcellaire indéterminée : en rapport avec le cimetière de haut Moyen Âge ?	80
2.7.2 Les trous de poteau	82
<b>3. Etude de la céramique et de l'industrie lithique</b>	<b>84</b>
<b>3.1 Méthodes de travail</b>	<b>84</b>
<b>3.2 Catalogue par contexte de découverte</b>	<b>84</b>
<b>3.3 Archivage du mobilier</b>	<b>96</b>
<b>4. Synthèse générale</b>	<b>97</b>
<b>Bibliographie</b>	<b>99</b>
<b>Liste des figures</b>	<b>102</b>
<b>Inventaires techniques</b>	<b>105</b>
<b>Annexe</b>	





# **I. Données administratives, techniques et scientifiques**

## Fiche signalétique

---

### Localisation

Région  
Bretagne

Département  
Ille-et-Vilaine

Commune  
La Mézière

Adresse ou lieu-dit  
ZAC des Lignes de la Gonzée

---

### Codes

Code INSEE  
35520

---

### Coordonnées géographiques et altimétriques selon le système Lambert II étendu

X : 600644  
Y : 2429167  
Z : de 96 m à 86m NGF

---

### Références cadastrales

Commune  
La Mézière

Année  
1993

Section(s)  
AH et AI

Parcelle(s)  
137, 145, 75p, 76 et 77

---

### Statut du terrain au regard des législations sur le patrimoine et l'environnement

-

---

### Propriétaire du terrain

Mairie de La Mézière

---

### Références de l'opération

Numéro de l'arrêté de prescription  
2010-147 modifiant  
l'arrêté 2009-133

Numéro de l'arrêté de désignation du responsable  
2011-003 modifiant  
l'arrêté 2010-175

Référence du projet INRAP  
DA05035801

---

### Maitre d'ouvrage des travaux d'aménagement

Mairie de La Mézière

---

### Nature de l'aménagement

ZAC

---

### Opérateur d'archéologie

INRAP Grand-Ouest

---

### Responsable scientifique de l'opération

Yoann Escats, Inrap

---

### Organisme de rattachement

Inrap Grand-Ouest  
37 rue du Bignon  
CS 67737  
35577 Cesson-Sévigné cedex  
Tél : 02 23 36 00 40  
Fax : 02 23 36 00 50

---

### Dates d'intervention sur le terrain

Du 10-01-11 au 02-02-11

---

### Surfaces

Emprise prescrite  
81 058 m<sup>2</sup>

Emprise des sondages  
8695 m<sup>2</sup>

Ratio  
10,73 %

## Mots clés des thesaurus

### Chronologie :

<input type="checkbox"/>	Paléolithique	<input checked="" type="checkbox"/>	Antiquité romaine (gallo-romain)
<input type="checkbox"/>	inférieur	<input type="checkbox"/>	République romaine
<input type="checkbox"/>	moyen	<input checked="" type="checkbox"/>	Empire romain
<input type="checkbox"/>	supérieur	<input checked="" type="checkbox"/>	Haut-Empire (jusqu'en 284)
<input type="checkbox"/>	Mésolithique et Épipaléolithique	<input type="checkbox"/>	Bas-Empire (de 285 à 476)
<input checked="" type="checkbox"/>	Néolithique	<input checked="" type="checkbox"/>	Époque médiévale
<input type="checkbox"/>	ancien	<input checked="" type="checkbox"/>	haut Moyen Âge
<input checked="" type="checkbox"/>	moyen	<input type="checkbox"/>	Moyen Âge
<input type="checkbox"/>	récent	<input type="checkbox"/>	bas Moyen Âge
<input type="checkbox"/>	Chalcolithique	<input checked="" type="checkbox"/>	Temps modernes
<input checked="" type="checkbox"/>	Protohistoire	<input type="checkbox"/>	Époque contemporaine
<input checked="" type="checkbox"/>	Âge du Bronze	<input type="checkbox"/>	Ère industrielle
<input type="checkbox"/>	ancien		
<input type="checkbox"/>	moyen		
<input checked="" type="checkbox"/>	Récent ?		
<input checked="" type="checkbox"/>	Âge du Fer		
<input checked="" type="checkbox"/>	Hallstatt (premier âge du Fer) ?		
<input type="checkbox"/>	La Tène (second âge du fer)		
<input type="checkbox"/>	Indéterminé		

### Sujets et thèmes :

<input type="checkbox"/>	Édifice public	<input type="checkbox"/>	Artisanat alimentaire	Nb	Mobilier	<input type="checkbox"/>	Études annexes
<input type="checkbox"/>	Édifice religieux	<input type="checkbox"/>	Argile : atelier	<input checked="" type="checkbox"/>	29 Industrie lithique	<input checked="" type="checkbox"/>	Géologie
<input type="checkbox"/>	Édifice militaire	<input checked="" type="checkbox"/>	Atelier métallurgique	<input type="checkbox"/>	3 Lithique	<input type="checkbox"/>	Datation
<input type="checkbox"/>	Bâtiment commercial	<input type="checkbox"/>	Autre	<input checked="" type="checkbox"/>	222 Céramique	<input type="checkbox"/>	Anthropologie
<input type="checkbox"/>	Structure funéraire	<input type="checkbox"/>	St. indéterminée	<input type="checkbox"/>	Restes végétaux	<input type="checkbox"/>	Paléontologie
<input type="checkbox"/>	Voirie			<input type="checkbox"/>	Faune	<input type="checkbox"/>	Zoologie
<input type="checkbox"/>	Hydraulique			<input type="checkbox"/>	Flore	<input type="checkbox"/>	Botanique
<input checked="" type="checkbox"/>	Habitat rural			<input checked="" type="checkbox"/>	7 Objet métallique	<input type="checkbox"/>	Palynologie
<input type="checkbox"/>	Villa			<input type="checkbox"/>	Arme	<input type="checkbox"/>	Macrorestes
<input type="checkbox"/>	Bâtiment agricole			<input type="checkbox"/>	Outil	<input type="checkbox"/>	Ande céramique
<input type="checkbox"/>	Structure agraire			<input type="checkbox"/>	Parure	<input type="checkbox"/>	An. de métaux
<input type="checkbox"/>	Urbanisme			<input type="checkbox"/>	Habillement	<input type="checkbox"/>	Acq. des données
<input checked="" type="checkbox"/>	Maison			<input type="checkbox"/>	Trésor	<input type="checkbox"/>	Numismatique
<input type="checkbox"/>	Structure urbaine			<input type="checkbox"/>	Monnaie	<input type="checkbox"/>	Conservation
<input checked="" type="checkbox"/>	Foyer			<input checked="" type="checkbox"/>	Verre	<input type="checkbox"/>	Restauration
<input checked="" type="checkbox"/>	Fosse			<input type="checkbox"/>	Mosaïque	<input type="checkbox"/>	Autre
<input checked="" type="checkbox"/>	Sépulture			<input type="checkbox"/>	Peinture		
<input type="checkbox"/>	Grotte			<input type="checkbox"/>	Sculpture		
<input type="checkbox"/>	Abri			<input type="checkbox"/>	Inscription		
<input type="checkbox"/>	Mégalithe			<input type="checkbox"/>	Autre		



## Générique de l'opération

### Intervenants

Prénom, Nom, Organisme d'appartenance	Tâches génériques	Tâches affectées dans le cadre de l'opération
Yoann Escats, Inrap	Assistant d'étude et de recherche	Responsable d'opération, DAO
Solenn Le Forestier, Inrap	Technicienne	Fouille, enregistrement, suivi sondage
Mélanie Levant, Inrap	Technicienne	Fouille, enregistrement, suivi sondage
Véronique Guitton, Inrap	Technicienne	Fouille, enregistrement, suivi sondage
Pierrick Leblanc et Vincent Pommier, Inrap	Topographes	Relevé du plan général
Théophile Nicolas, Inrap	Céramologue	Etude du mobilier (Préhistoire)
Françoise Labaune-Jean, Inrap	Céramologue	Etude du mobilier (Antiquité, haut Moyen Âge)
Stéphane Blanchet, Inrap	Chargé d'étude et de recherche	Etude du mobilier lithique
Pierre Poilpré, Inrap	Technicien	Etude archivistique
Stéphanie Hurtin	Gestionnaire du mobilier	Gestion de mobilier
Arnault Desfonds, Inrap	Dessinateur	DAO

### Suivi de l'opération

Prénom, Nom, Organisme d'appartenance	Tâches génériques	Tâches affectées dans le cadre de l'opération
Stéphane Deschamps, SRA	Conservateur Régional	Prescription et contrôle scientifique
Anne Villard-Le Tiec, SRA	Conservateur du patrimoine	Mise en place et suivi de l'opération
Marc Talon, Inrap	Directeur Interrégional Grand-Ouest	Mise en place et suivi de l'opération
Arnaud Dumas, Inrap	Adjoint administrateur	Mise en place et suivi de l'opération
Michel Baillieu, Inrap	Adjoint scientifique et technique	Mise en place et suivi de l'opération
Thomas Arnoux, Inrap	Assistant technique	Mise en place et suivi de l'opération
Marie Nolier, Inrap	Logisticienne	Location du matériel

### Intervenants techniques

Entreprise Beaussire (Carentan, Manche)  
 Terrassement mécanique 1 pelle à chenille de 25 T avec godets de 2m et 3 m  
 Conducteur d'engin : Julien Vallet

**Remerciements :**

A Monsieur Guy Castel (CERAPAR), pour ses documents d'archives, concernant « Les Lignes de la Gonzée », et pour ses informations diverses sur le contexte archéologique local.

A mes collègues de l'Inrap, pour leurs conseils : Stéphane Blanchet, Elodie Cabot, Isabelle Catteddu et Françoise Le Boulanger.

A Anne Villard-Le Tiec, Jean-Yves Tinévez et Yves Ménez, du SRA Bretagne, pour leurs conseils.

A Eric Joret et Claudia Sachet, des Archives départementales d'Ille-et-Vilaine, pour leur intérêt porté à notre étude, et pour l'aide apportée à l'étude archivistique, effectuée pour ce rapport.

## Notice scientifique

Le projet de la ZAC des « Lignes de la Gonzée », situé au sud du bourg de La Mézière, dans un contexte archéologique sensible, a conduit le SRA Bretagne à prescrire une opération de diagnostic archéologique sur une surface de 81 058 m<sup>2</sup>.

L'opération s'est révélée très positive en terme de découverte puisqu'elle a permis de mettre en évidence une occupation diachronique, couvrant, notamment, le Néolithique, l'âge du Bronze ou le premier âge du fer, l'Antiquité et le haut Moyen Âge.

La première fréquentation des lieux est marquée par les vestiges d'un habitat néolithique, mis au jour dans un contexte déjà pressenti, grâce notamment à l'apport de données de prospections pédestres effectuées dans le secteur. L'occupation se caractérise par un bâtiment sur poteau dont les proportions semblent imposantes (au regard des dimensions de certains trous de poteau, mesurant plus d'un mètre de diamètre). Une concentration importante de vestiges se trouve dans le périmètre du bâtiment, avec notamment une structure de chauffé ou « à pierres chauffées ». Il s'agit, pour la région, d'un des rares témoignages concernant l'habitat de la fin de la Préhistoire. Il a également été remarqué, lors du diagnostic, d'autres vestiges pouvant se rattacher à cette période, mais répandus de manière plus éparse, dans la quasi-totalité de l'emprise.

Ces mêmes lieux ont ensuite été fréquentés durant la Protohistoire, et se caractérise par les indices d'un probable bâtiment sur poteau, situé non loin du bâtiment néolithique, et se rattachant à l'âge du Bronze final ou au premier âge du Fer.

Des vestiges de l'époque gallo-romaine ont également été mis en évidence, dans une zone déjà pressentie, en limite nord-est de l'emprise. Une partie d'une construction maçonnée a été dégagée, se poursuivant probablement sous le lotissement actuel. Ces vestiges, attribués aux I<sup>er</sup>-II<sup>e</sup> siècles de notre ère, semblent appartenir à une occupation antique beaucoup plus vaste se développant au sud de la ville actuelle.

La phase suivante est représentée par la découverte exceptionnelle d'un vaste cimetière mérovingien (Ve-VIIe siècles de notre ère). Il a été mis au jour au sein de l'emprise, au milieu de la parcelle AH 137, à proximité de l'occupation antique. Environ 70 sépultures à inhumation ont été identifiées dans les tranchées, sur une surface d'environ 1 hectare. L'organisation de l'ensemble

funéraire observée semble assez caractéristique des cimetières connus pour cette période (notamment avec ces phénomènes de regroupement de tombes, disposées en rangée). Il s'agit probablement d'un cimetière très important, comportant plusieurs centaines de sépultures (estimé à plus de 500 à 700 tombes). Ceci constitue, pour la Bretagne, une découverte majeure et totalement inédite, et ouvre de nouvelles perspectives de recherches, tant au niveau local qu'au niveau régional, pour la période du haut Moyen Âge.

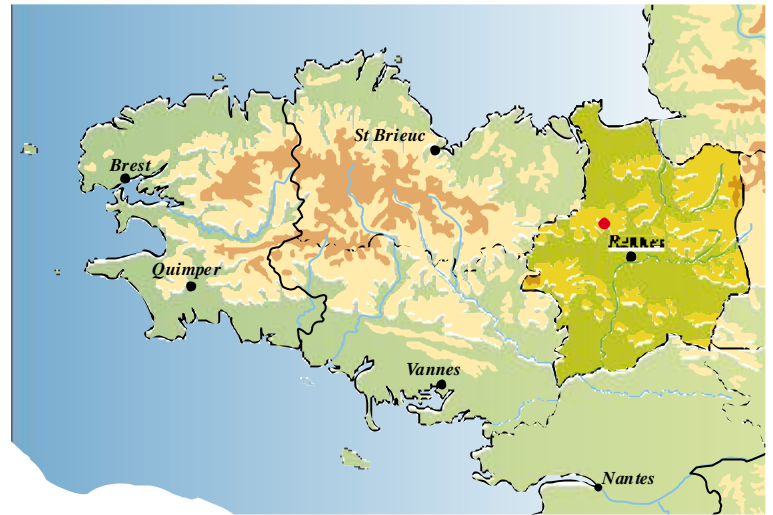
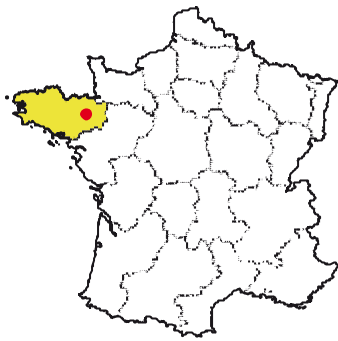
Il faut noter également la découverte d'un système fossoyé, dont l'attribution chronologique n'est pas totalement déterminée. Il se décline en plusieurs parcelles et structure le paysage du secteur. D'après les premiers éléments recueillis lors du diagnostic, il apparaît clairement antérieur au parcellaire moderne et/contemporain (repérés dans l'emprise et visible sur le cadastre napoléonien) et antérieur au cimetière mérovingien.

## Etat du site

Les tranchées ont été rebouchées au terme du diagnostic. Il a également été demandé, à cette occasion, de ne pas comprimer la terre issue des sondages, dans toute la zone concernée par l'occupation néolithique et le cimetière. Les sépultures et une partie des vestiges néolithiques les plus sensibles ont été recouverts par des bâches et du grillage orange (en guise de signalisation).

La surface totale des sondages est de 8665 m<sup>2</sup> correspondant à 10,73 % de la surface prescrite.

# Localisation de l'opération



Bretagne  
 Ille-et-Vilaine  
 La Mézière  
 ZAC des Lignes de la Gonzée  
 Parcelle(s)  
 AH 137, 145  
 AI 75p, 76 et 77

X : 600644  
 Y : 2429167  
 Z : de 96 m à 86m NGF

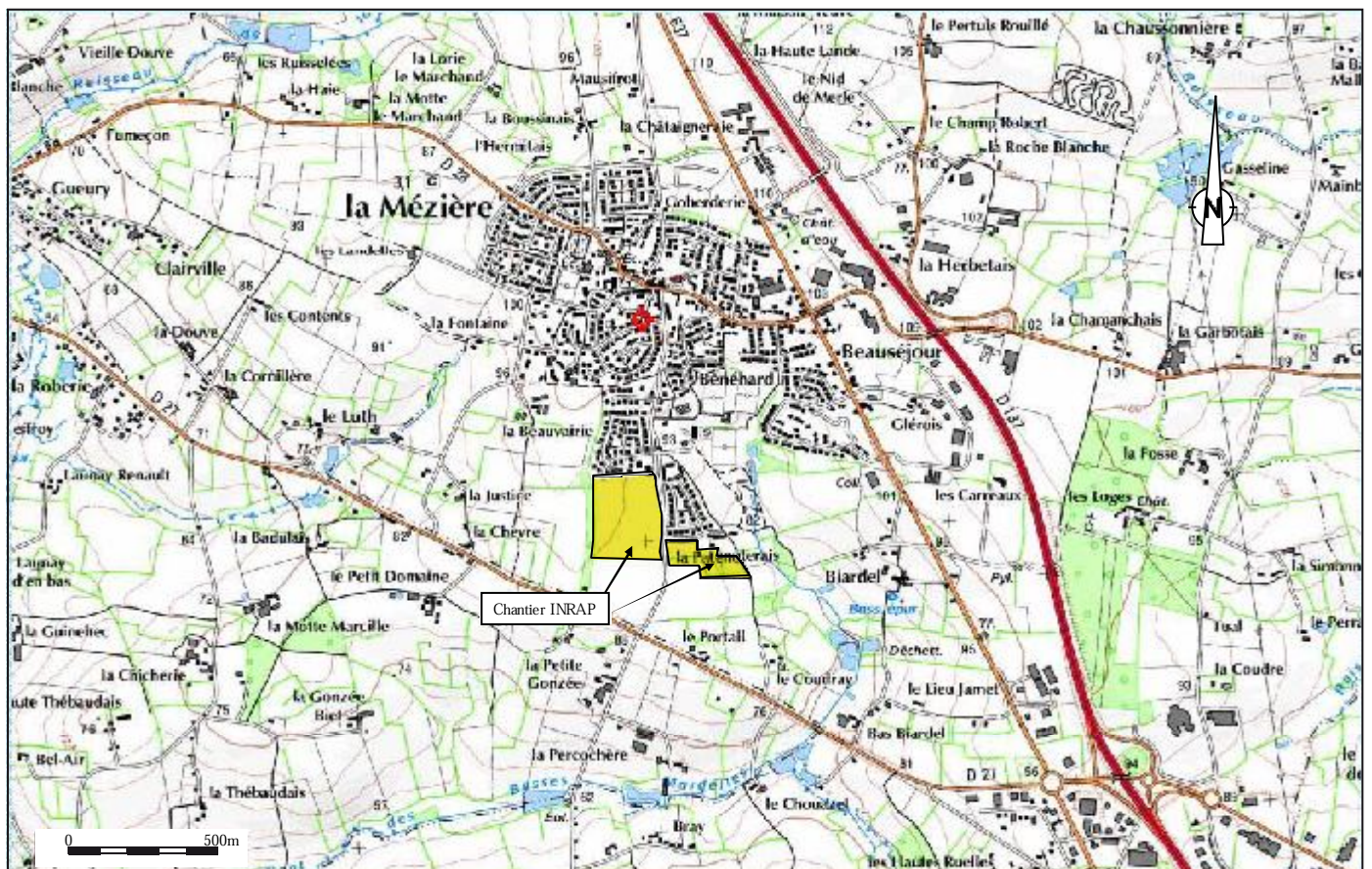


Fig. 1 Localisation de l'opération sur la carte IGN ©IGN, 1993

Département : ILLE ET VILAINE  Commune : LA MEZIERE	<b>DIRECTION GÉNÉRALE DES FINANCES PUBLIQUES</b> ----- <b>PLAN DE SITUATION</b> -----	Le plan visualisé sur cet extrait est géré par le centre des impôts foncier suivant : <b>RENNES</b> (Pole Topographie et Gestion Cadastre) Accueil 2, boulevard Magenta 35023 35023 RENNES CEDEX 9 tél. 02.99.29.37.55 -fax 02.99.29.37.85 ptgc.350.rennes@dgfip.finances.gouv.fr
Section : AH Feuille : 000 AH 01  Échelle d'origine : 1/1000 Échelle d'édition : 1/3500  Date d'édition : 19/11/2010 (fuseau horaire de Paris)  Coordonnées en projection : RGF93CC48  ©2010 Ministère du budget, des comptes publics et de la réforme de l'État	Cet extrait de plan vous est délivré par :  cadastre.gouv.fr	

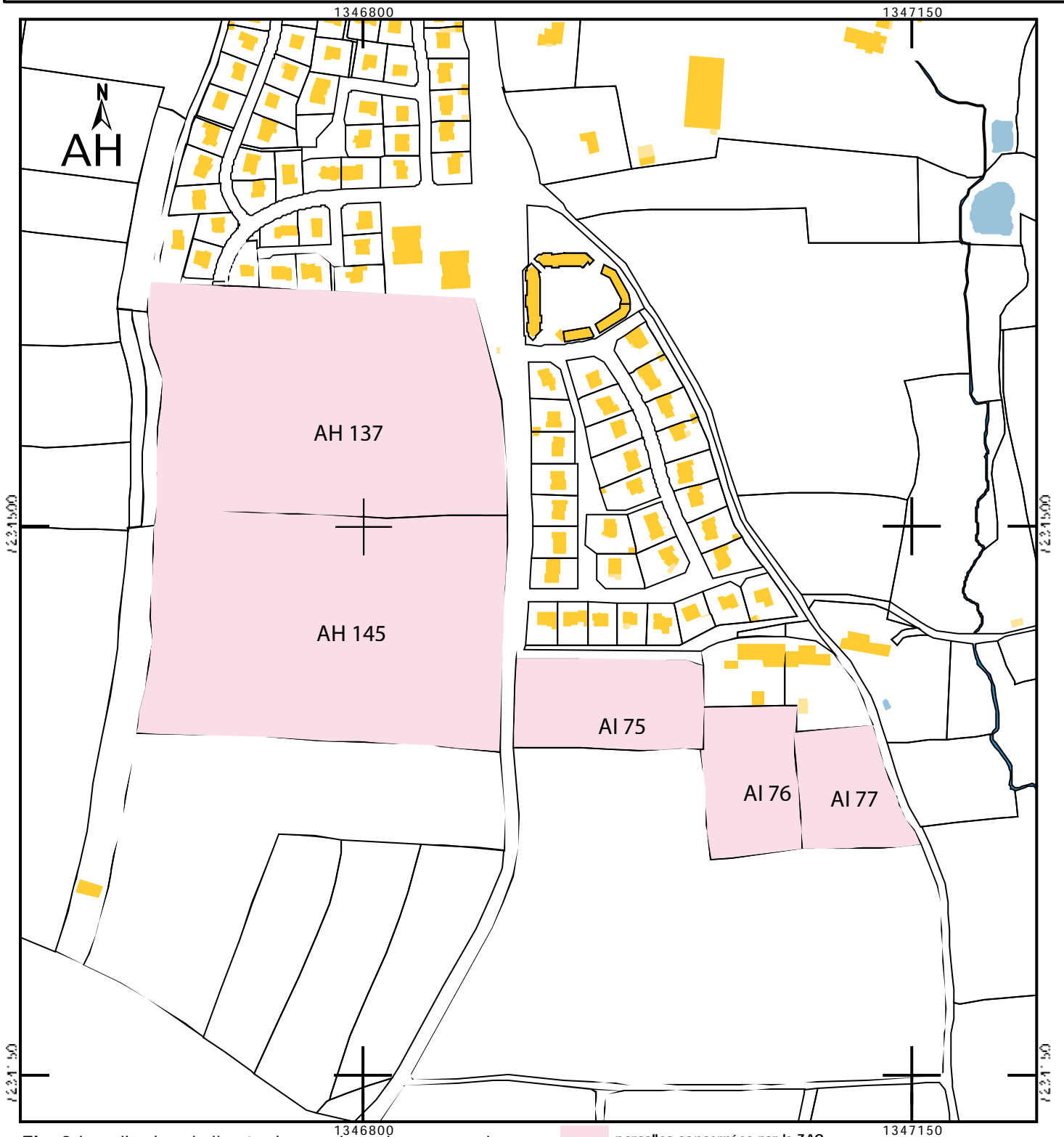


Fig. 2 Localisation de l'opération sur le cadastre actuel.

parcels concernés par la ZAC.

## Arrêté de prescription

DA 05 035 801



REPUBLICQUE FRANÇAISE

PREFECTURE DE LA REGION BRETAGNE

RENNES, le 30 septembre 2010

RECULE  
5304  
06 OCT. 2010

**N.R.A.P. G.O.**

Direction régionale  
des affaires culturelles  
de Bretagne

Service régional  
de l'archéologie

Arrêté signé par  
Anne MILARD-LE TREC  
Poste : 02 99 84 59 00  
anne.milard@culture.fr

Téléphone 02 99 29 67 57  
Télécopie 02 99 29 67 99

Le directeur régional des affaires culturelles

à

Monsieur le Directeur interrégional  
INRAP Grand-Ouest  
37 rue du Bignon  
CS 87737  
35677 CESSON SEVIGNE cedex

**Objet** : prescription de diagnostic archéologique  
à La Mézière (35)

**Ref** : arrêté n° 2010-147

**PJ** : copie arrêté

J'ai l'honneur de vous notifier l'arrêté ci-joint, portant prescription de diagnostic archéologique. Ce texte est établi conformément à la loi 2001-44 du 17 janvier 2001 modifiée, relative à l'archéologie préventive et au décret 2004-490 du 3 juin 2004 relatif aux procédures administratives et financières en matière d'archéologie préventive.

Les coordonnées du maître d'ouvrage de l'opération sont :

Monsieur le maire  
service de l'urbanisme  
35620 La Mézière.

pour le Prefet et par délégation  
pour le directeur régional des affaires culturelles,



Stéphane Deschamps,  
Conservateur régional de l'archéologie

Toute correspondance doit être adressée à Monsieur le directeur régional des affaires culturelles  
Hôtel de Blossac, 6 rue de Choiseul, CS 24426, 35044 RENNES cedex  
<http://www.bretagne.culture.gouv.fr>



**PREFECTURE DE LA REGION BRETAGNE**

le Préfet de la région de Bretagne, Préfet d'Ille-et-Vilaine,

REÇU LE  
5304  
08 OCT 2010

**ARRETE n° 2010-147 modifiant l'arrêté n° 2009-133  
portant prescription de diagnostic archéologique**

I.N.R.A.P. G.O.

VU le code du Patrimoine, notamment son livre V ;

VU la loi n° 2001-44 du 17 janvier 2001 relative à l'archéologie préventive, modifiée ;

VU le décret n° 2004-490 du 3 juin 2004 relatif aux procédures administratives et financières en matière d'archéologie préventive ;

VU le décret n° 2010-146 du 16 février 2010 modifiant le décret n° 2004-374 du 29 avril 2004 relatif aux pouvoirs des préfets, à l'organisation et à l'action des services de l'Etat dans les régions et départements,

VU l'arrêté du 25 août 2004 portant définition des conditions de bonne conservation des vestiges archéologiques mobiliers,

VU l'arrêté du 16 septembre 2004 portant définition des normes d'identification, d'inventaire, de classement et de conditionnement de la documentation scientifique et du mobilier issu des diagnostics et fouilles archéologiques,

VU l'arrêté du 27 septembre 2007 portant définition des normes de contenu et de présentation des rapports d'opérations archéologiques,

VU l'arrêté n° 2009-133 du 20 novembre 2009 portant prescription de diagnostic archéologique en vertu des articles 10 et 12 du décret n° 2004-490, sur le terrain situé à LA MEZIERE "Les Lignes de la Gonzée" (projet de Z.A.C. d'habitations) ;

VU la saisine de la commune de La Mézière, maître d'ouvrage, demandant la modification du périmètre du diagnostic en raison de l'extension de la Z.A.C. ; reçue complète le 31 août 2010 par la direction régionale des affaires culturelles de Bretagne, service régional de l'archéologie

**CONSIDERANT** que, en raison de leur localisation, les travaux envisagés sont susceptibles d'affecter des éléments du patrimoine archéologique ; en effet, l'emprise de la future Z.A.C. empiète sur un site gallo-romain et longe les « Lignes de la Gonzée », ensemble remarquable de talus anciens non datés à ce jour ;

**CONSIDERANT** qu'il est nécessaire de mettre en évidence et de caractériser la nature, l'étendue et le degré de conservation des vestiges archéologiques éventuellement présents afin de déterminer le type de mesures dont ils doivent faire l'objet ;

**ARRETE**

**Article 1<sup>er</sup>** : L'arrêté n° 2009-133 est modifié comme suit :

« Un diagnostic sera réalisé sur le terrain faisant l'objet des aménagement, ouvrage ou travaux susvisés, s'il en :

Région : Bretagne

Département : Ille-et-Vilaine

Commune : LA MEZIERE

Lieu-dit : Z.A.C. des Lignes de La Gonzée

Cadastra : section : AH parcelles : 137, 145  
section : AI parcelles : 75p, 76, 77

Le diagnostic archéologique comprend, outre une phase d'exploration du terrain, une phase d'étude qui s'achève par la remise du rapport sur les résultats obtenus.

Le diagnostic archéologique portera sur 61.058 m<sup>2</sup>. »

**Article 2 :** Le directeur régional des affaires culturelles est chargé de l'exécution du présent arrêté, qui sera notifié au directeur interrégional de l'Institut national de recherches archéologiques préventives, et au maire de La Mézière, 1, rue de Macéria, 35520 LA MEZIERE.

Fait à Rennes, le 30 septembre 2010

pour le Préfet et par délégation,  
pour le directeur régional des affaires culturelles,



Stéphane Deschamps,  
Conservateur régional de l'archéologie

destinataires : I.N.R.A.P.  
Maire de La Mézière

copie à : Préfecture d'Ille-et-Vilaine



## Cahier des charges



### PREFECTURE DE LA REGION BRETAGNE

le Préfet de la région de Bretagne, Préfet d'Ille-et-Vilaine,

Prescriptions de diagnostic archéologique  
annexées à l'arrêté préfectoral n° 2010-147 modifiant l'arrêté n° 2009-133  
portant prescription de diagnostic archéologique

Région :	Bretagne	
Département :	Ille-et-Vilaine	
Commune :	LA MEZIERE	
Lieu-dit :	Z.A.C. des Lignes de La Gonzée	
Cadastre :	section : AH	parcelles : 137, 145
	section : AJ	parcelles : 75p, 76, 77
détentionnaire :	Mairie de La Mézière	

Emprise du diagnostic archéologique : 81.058 m<sup>2</sup>.

#### Principes méthodologiques :

Les principes méthodologiques seront ceux qui sont habituellement utilisés pour les opérations de diagnostic sur d'importantes surfaces (sondages à la pelle mécanique avec godet lisse jusqu'à l'apparition du substrat). En tant que de besoin, des fenêtres élargies devront être réalisées afin de contribuer à caractériser et dater les structures ou ensembles de structures mis au jour. Des sondages manuels pourront être effectués en fonction des besoins afin de préciser la complexité stratigraphique des structures, sur la base d'un échantillonnage raisonné.

Une attention particulière sera portée au glaisement antique mis en évidence au nord-est de l'emprise (parcelle AH n° 137 : site n° 18), qui correspond à l'extension d'une occupation mal caractérisée s'étendant au nord sous le lotissement adjacent de la Patenotrais (site n° 11) et à l'ouest de l'autre côté des Lignes de La Gonzée.

#### Objectifs :

Le projet de Z.A.C. est implanté dans un secteur riche en vestiges archéologiques, essentiellement repérés par prospection. Il s'étend en effet sur un site gallo-romain qui n'a fait l'objet d'aucune étude approfondie et dont le diagnostic visera à comprendre la nature : domaine agricole, agglomération, etc. ? Il se situe également à la périphérie d'un site néolithique mis au jour sous le lotissement situé à l'est de l'emprise de la Z.A.C. ; il n'est donc pas improbable de mettre au jour des vestiges se rapportant à cette période. Enfin, l'aménagement est bordé à l'ouest par les « Lignes de La Gonzée », un ensemble de talus remarquable figurant sur le cadastre napoléonien, dont on ignore la datation et la fonction : délimitation d'un domaine médiéval ou moderne, fortification protohistorique, etc. ? Bien que le projet n'empiète pas sur ce site, il conviendra de s'en rapprocher le plus possible afin d'obtenir tous les indices permettant d'en préciser la chronologie et la fonction.

D'une manière générale, il conviendra de mettre en évidence, de dater et de caractériser les structures archéologiques. Le rapport de diagnostic devra donc s'attacher à apporter tous les

éléments (descriptions précises, diagrammes, plans, planches de mobilier, photographies...) permettant d'apprécier la nature et l'intérêt des vestiges mis au jour afin que leur préservation ou leur sauvegarde par l'étude puisse être envisagée préalablement à la réalisation des travaux d'aménagement.

Fait à Rennes, le 30 septembre 2010

pour le Préfet et par délégation,  
pour le directeur régional des affaires culturelles,



Stéphane Deschamps,  
Conservateur régional de l'archéologie


**LA MEZIERE****ZAC des Lignes de La Gonzée**

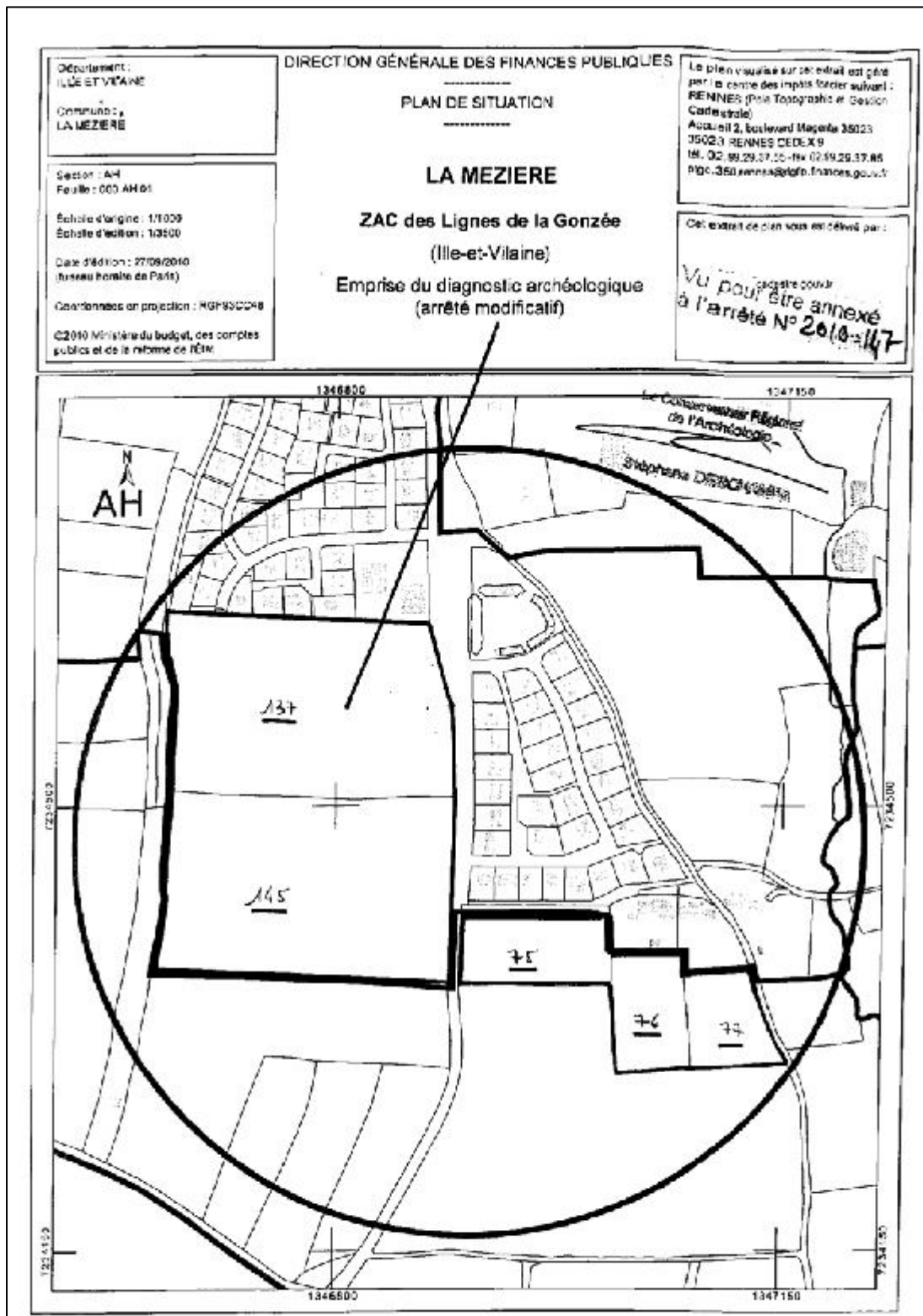
parcelles faisant l'objet de l'arrêté de prescription de diagnostic modificatif n° 2010-147

Section	N°	Surface en m <sup>2</sup>
AH	137	31 040
AH	145	32 785
AI	75	6 907
AI	76	5 636
AI	77	4 690
<b>TOTAL</b>		<b>81 058</b>

M. pour être annexé  
à l'arrêté N° 2010-147

Le Conservateur Régional  
de l'Archéologie

  
Christophe DESCHAMPS



## Projet d'intervention approuvé par le préfet de la région

Référence : MB/TA/10/96  
Page 1 sur 3  
Dossier n° : DA05035501  
Affaire suivie par : Michel BAILLIEU

Monsieur le Préfet de la région  
Bretagne  
Service régional de l'archéologie  
Avenue du Professeur Charles Foulon  
35700 RENNES

A l'attention de Monsieur Stéphane  
DESCHAMPS

Objet : Projet de diagnostic de  
l'opération dénommée « ZAC des  
Lignes de la Gonzée » à LA  
MEZIERE (35)

Cesson-Sévigné, le 23 décembre 2009

### LETRE RECOMMANDÉE AVEC ACCUSE DE RÉCEPTION


Monsieur le Conservateur,

Par la présente envoyée en recommandé avec demande d'acquit de réception et conformément à l'article 16, alinéa 1 du décret n°2002-39 du 15 janvier 2002, je vous transmets le projet de diagnostic rédigé par l'Institut national de recherches archéologiques préventives, indiquant les modalités de la mise en œuvre de votre prescription notifiée le portant sur l'opération « ZAC des Lignes de la Gonzée » sur la commune de LA MEZIERE (35).

Nos services (tel : 02.23.36.00.40) sont à votre disposition pour tous renseignements complémentaires dont vous pourriez avoir besoin pour étudier ce dossier.

Je vous prie de croire, Monsieur le Conservateur, à l'assurance de ma considération distinguée.

Michel BAILLIEU  
L'Adjoint Scientifique et Technique  
|o



PJ : projet de diagnostic

Direction interrégionale  
Grand Ouest  
37, rue du Bignon  
C.S. 87737  
35577 CESSON-SÉVIGNÉ CEDEX  
tél. 33 (0)2 23 36 00 40  
fax 33 (0)2 23 36 00 50  
www.inrap.fr

DA05035501 - LA MEZIERE, ZAC des Lignes de la Gonzée  
23 décembre 2009

Page 2 sur 3

**FICHE DE PROJET DE DIAGNOSTIC**

Réf. du projet : DA05035801

Affaire suivie par : Michel BAILLIEU

**1. IDENTIFICATION****1.1 Site**

Département :	Ille et Vilaine
Commune :	LA MEZIERE
Lieu-dit :	ZAC des Lignes de la Gonzée
Nature du projet :	ZAC habitat
Références cadastrales :	Section AH n° 137 et 145 AI n° 75p

**1.2 Aménageur**

Nom ou raison sociale :	Collectivité COMMUNE DE LA MEZIERE
Adresse :	Mairie - Service de l'Urbanisme - 1, rue de Macéria - 35 520 LA MEZIERE
Téléphone / télécopie :	
Représenté par :	son maire

**1.3 Service instructeur**

Service régional de l'Archéologie de :	Bretagne
Téléphone / télécopie :	02 99 84 59 00 / 02 99 84 59 19
Dossier suivi par :	Anne VILLARD

**1.4 Opération**

Arrêté préfectoral n°2009-133 du 20/11/2009 reçu à l'Inrap le 26/11/2009.	
Numéro d'opération SRA	
Nature de l'opération	Diagnostic
Cadre de l'opération	milieu rural
Surface à traiter	66 000 m <sup>2</sup>
Calendrier prévisionnel	A déterminer ultérieurement
Responsable pressenti	A déterminer ultérieurement

**2. PROBLEMATIQUE SCIENTIFIQUE**

Conformément à l'arrêté de prescription n°2006-133, l'objet du diagnostic consiste à reconnaître l'existence et l'état de conservation des vestiges archéologiques. Cette étude doit permettre de rassembler tous les éléments techniques et scientifiques permettant l'élaboration d'un éventuel projet de fouille préventive.

**3. CONTRAINTES TECHNIQUES**

Les contraintes techniques seront déterminées ultérieurement après contact avec l'aménageur.

Page 3 sur 3

#### 4. METHODES ET TECHNIQUES ENVISAGEES

Le diagnostic consistera dans la réalisation de tranchées de sondage d'environ 20m de long disposées en quinconce et régulièrement réparties sur l'ensemble du projet. La surface sondée devra couvrir au moins 7% de l'emprise affectée par les travaux. Des fenêtres de décapage plus larges pourront être implantées afin d'évaluer plus finement l'état de conservation des vestiges. Un nettoyage manuel et le cas échéant, une fouille par échantillonnage seront réalisés sur les vestiges les plus significatifs du site afin de caractériser la nature et la chronologie des différentes entités archéologiques.

#### 5. VOLUME DES MOYENS PREVUS (en jours ouvrés)

**5.1 Tranche ferme** correspondant à la vérification de la présence ou de l'absence de vestiges :

5.1.1 Phase de terrain (incluant la préparation) :

- Encadrement : 8 jours
- Technicien : 8 jours

5.1.2 Phase de post-fouille :

- Encadrement : 5 jours
- Technicien : 5 jours (traitement des données et de la documentation)

5.1.3 Moyens de terrassement à mettre en œuvre :

- Pelle à chenilles : 6 jours et 1 transfert (pour l'ouverture)
- Pelle à chenilles : 2 jours ( pour le rebouchage )

**5.2 Provision** correspondant à la caractérisation des sites découverts :

5.2.1 Phase de terrain :

- Encadrement : 5 jours
- Technicien : 5 jours
- Topographe : 2 jours
- Spécialiste : 5 jours (expertises diverses)

5.2.2 Phase de post-fouille :

- Encadrement : 5 jours
- Technicien : 5 jours (traitement des données et de la documentation)
- Dessinateur : 5 jours
- Spécialiste : 8 jours (céramologue/lithicien)
- Topographe : 1 jour
- Spécialiste : 5 jours (études diverses)

5.2.3 Moyens de terrassement à mettre en œuvre :

- Pelle à chenilles : 5 jours et 1 transfert (pour l'ouverture)
- Pelle à chenilles : 2 jours ( pour le rebouchage )

Fait à Cesson-Sévigné, le 23 décembre 2009

Michel BAILLIEU  
Adjoint Scientifique et Technique

*Michel Baillieu*

DA05035401 - LA MEZIERE, ZAC des Lignes de la Gonzée  
23 décembre 2009

## Arrêté de désignation du responsable scientifique

DA OF 035801



PREFET DE LA REGION BRETAGNE

le Préfet de la région de Bretagne,  
Préfet d'Ille-et-Vilaine,

RECU LE  
243  
14 JAN. 2011

I.N.R.A.P. G.S.

**Arrêté n° 2011-003 modifiant l'arrêté n° 2010-175 du 16 novembre 2010  
portant désignation du responsable scientifique de l'opération d'archéologie préventive  
prescrite par arrêté n° 2010-147**

**VU** le code du patrimoine, notamment son livre V ;

**VU** le décret n° 2004-490 du 3 juin 2004 relatif aux procédures administratives et financières en matière d'archéologie préventive, notamment son article 13.

**VU** l'arrêté préfectoral n° 2010 S.G.A.R. / DRAC/DSG en date du 14 décembre 2010 portant délégation de signature à M. François ERLNBACH, directeur régional des affaires culturelles de Bretagne,

**VU** l'arrêté n° 2010-147 portant prescription d'un diagnostic archéologique à réaliser à La Mézière - ZAC des lignes de La Gonzée (35) ;

**CONSIDERANT** que le responsable d'opération n'a pas été désigné par l'arrêté susvisé ;

### ARRETE

**Article 1<sup>er</sup>** : Monsieur Yoann ESCATS - Institut national de recherches archéologiques préventives - est désigné(e) responsable scientifique du diagnostic prescrit(e) par l'arrêté n° 2010-147 susvisé.

**Article 2** : Le directeur régional des affaires culturelles est chargé de l'exécution du présent arrêté, qui sera notifié au directeur de l'INRAP et à la mairie de La Mézière.

Fait à Rennes, le 6 janvier 2011

le Préfet de région,  
par délégation,  
le directeur régional des affaires culturelles,

François Erlenbach

destinataires : INRAP  
Yoann Escats  
copie à : maire de La Mézière





## **II. Résultats**

# 1. Introduction

## 1.1 Circonstances de l'intervention

Le projet d'une ZAC d'habitation « Les Lignes de la Gonzée », sur la commune de La Mézière, est implantée au sein d'un contexte archéologique sensible. Ceci a conduit le Service Régional de l'Archéologie à prescrire un diagnostic archéologique préalable. C'est, en effet, en raison de la présence d'un gisement gallo-romain, repéré en prospection pédestre dans l'emprise du projet ainsi que des indices d'occupation, datant du Néolithique et situés en périphérie immédiat, « qu'il était nécessaire de mettre en évidence et de caractériser la nature, l'étendue et le degré de conservation des vestiges archéologiques éventuellement présents afin de déterminer le type de mesures dont ils doivent faire l'objet ». C'était également l'occasion d'aborder un ensemble de talus remarquable nommé « Les lignes de la Gonzée », et situé au bord ouest de l'emprise.

## 1.2 État des connaissances avant l'intervention

### 1.2.1 Le cadre géographique et géologique

Le terrain, objet de l'opération, se situe à environ 500 m au sud du centre-bourg de La Mézière et se compose de 5 parcelles couvrant une superficie totale de 81 058 m<sup>2</sup>. (fig. 1 et 2). Celui-ci se trouve à une quinzaine de kilomètres au nord de l'agglomération rennaise, à proximité de la voie rapide de Rennes-Saint-Malo. Le projet est bordé au nord et à l'est par des lotissements construits dans les années 90 et début 2000. À l'ouest, un ensemble de talus monumental (« Les Lignes de la Gonzée »), orienté nord-sud et long de plus de 500 m, borde l'emprise. Une route nord-sud nommée « la route de Pacé » sépare la zone à diagnostiquer (fig. 2).

Les terrains, dévolues jusqu'à présent à l'agriculture, occupent un plateau culminant à 96 m/NGF avec une légère pente naturelle s'orientant du nord-ouest vers le sud-est. L'emprise du site se développe ainsi entre 96 m et 86 m/NGF (fig. 3). Les sols actuels possèdent une épaisseur moyenne de 40 cm et repose sur un horizon composé de limon argileux brun plus ou moins épais (de 10 cm à 20 cm). Sous celui-ci, est apparue de manière sporadique, une couche faiblement épaisse (de 5 à 10 cm) constituée d'un limon brun-gris assez compact. Ce niveau n'a pas été repéré dans la totalité de l'emprise, probablement en raison des pratiques agricoles différenciées (profondeur des labours). Certains vestiges sont d'ailleurs apparus, le cas échéant, au niveau de cet horizon, mais avec une lecture plus difficile. Nous y reviendrons au cours des résultats du diagnostic. Sous cette interface et/ou sous l'horizon limono-argileux brun, le sous-sol est composé d'un limon argileux jaune-orangé d'épaisseur variable (d'environ 1 m), au niveau duquel les structures sont apparues plus nettement. Il repose sur un *substratum* constitué d'un schiste briovérien fortement altéré.

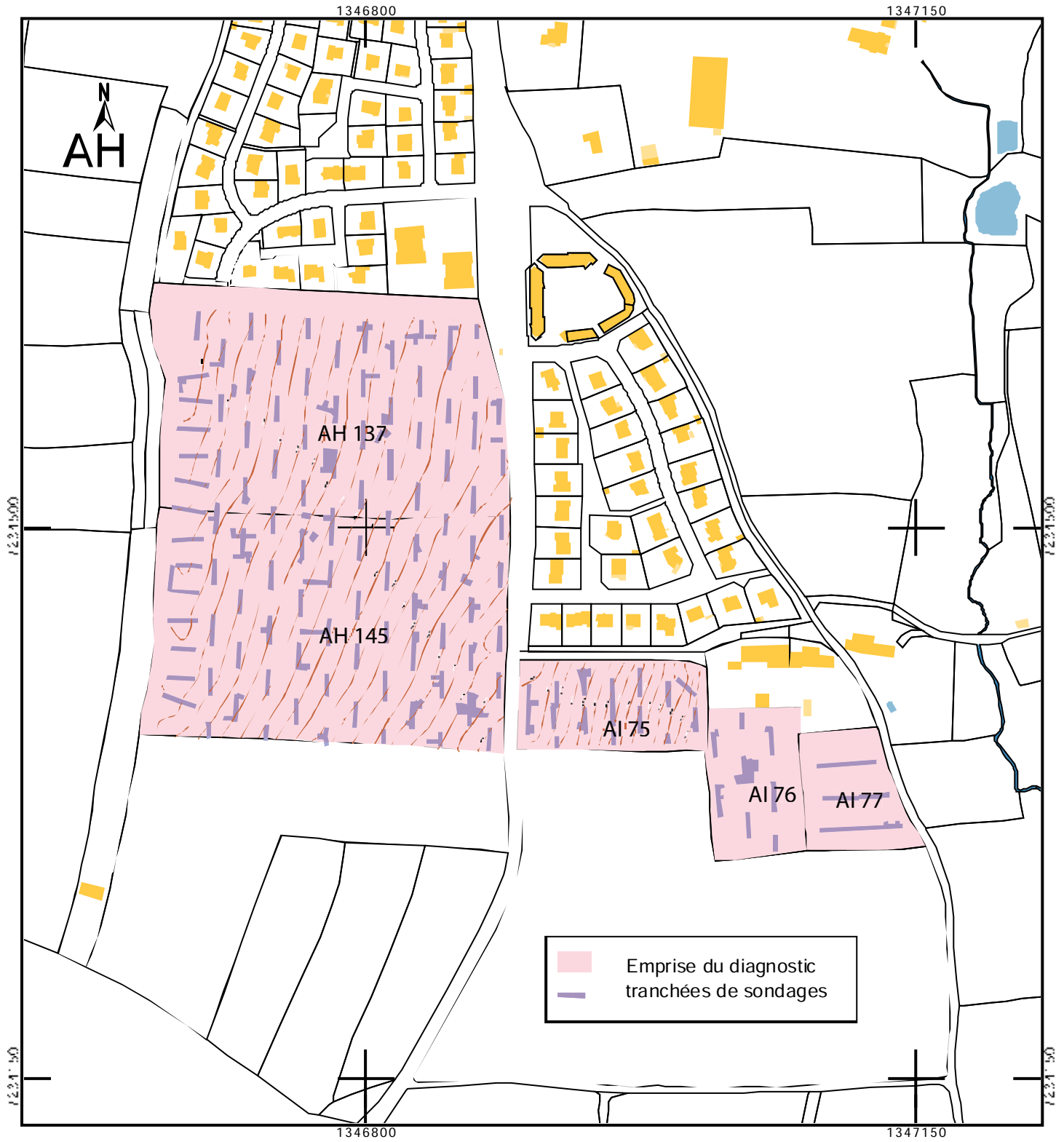


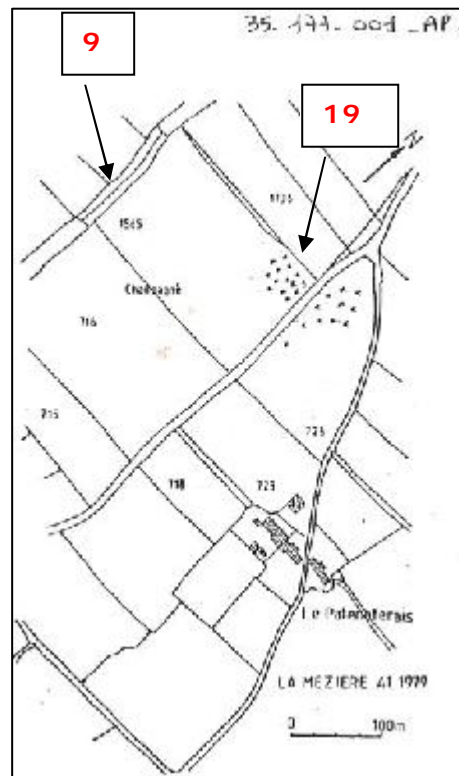
Fig. 3 Plan d'ensemble des tranchées de sondage archéologique, sûr le cadastre actuel

### 1.2.2 L'environnement archéologique

La Carte archéologique du SRA Bretagne recense de nombreux sites ou d'indices de sites sur la commune de La Mézière (**fig. 5**). Des prospections pédestres, effectuées par le C.E.R.A.P.A.R.<sup>1</sup> dans les années 1980, ont révélé de nombreux indices d'occupation allant du Néolithique à l'Antiquité. À environ 500 m au nord de l'emprise du diagnostic, les vestiges d'une *villa* antique avaient été repérés avant destruction (**Leroux, Provost 1990**). De nombreux gisements gallo-romains ont également été signalés aux abords immédiats de notre zone d'étude (**fig. 4 et 5, cf Liste des sites archéologiques, en annexe**). Des prospections pédestres, effectuées par M. Guy Castel, dans les parcelles 726 et 729 (section A1 du cadastre de 1979), avaient mis au jour quelques dizaine de silex taillés dans les labours, accréditant l'hypothèse d'une occupation néolithique (**fig. 5, n° 1**). Une campagne de sondage avait ainsi été effectuée, au préalable d'un projet de lotissement (Kayser, 1992). Elle a permis de mettre en évidence, malgré une faible densité de vestiges, les indices d'un habitat, datés du Néolithique moyen. L'essentiel des découvertes, attribuable à cette période, reposait sur deux structures de combustion en « T 2 st 1 » et « T 6 st 2 », cette dernière étant la plus proche de notre emprise du diagnostic. Un gisement gallo-romain (**fig. 5, n° 19**) a été également repéré en prospection pédestre, dans les années 80 (**Leroux, Provost 1990**), dans l'angle de la parcelle AH 137, et situé dans l'emprise du diagnostic.

La liste des sites répertoriés, obtenu auprès du service de la Carte archéologique du SRA Bretagne, est présentée en annexe.

Par ailleurs, depuis le XIXe siècle et jusqu'à ce jour, plusieurs recherches ont été menées pour essayer de comprendre et de dater les fameuses « Lignes de la Gonzée », située à l'ouest de l'emprise du diagnostic. Plusieurs propositions de datations ont été évoquées (XIVe siècle / XVIe siècle de notre ère ? notamment). Une étude très spécifique des sources historiques, a été demandée pour ce rapport afin de tenter d'éclairer à nouveau ces données anciennes. Cette étude, présente dans ce rapport (**cf p. 63 -75**), aborde également les relations possibles avec le cimetière du haut Moyen Âge, mis au jour lors de l'opération de diagnostic.



**Fig. 4** Localisation du gisement gallo-romain n°19 et les « Lignes de la Gonzée » n° 9 (Provost, 1983)

<sup>1</sup> C.E.R.A.P.A.R. : Centre de Recherches Archéologiques du Pays de Rennes  
Lien internet : <http://cerapar.free.fr/go.php>

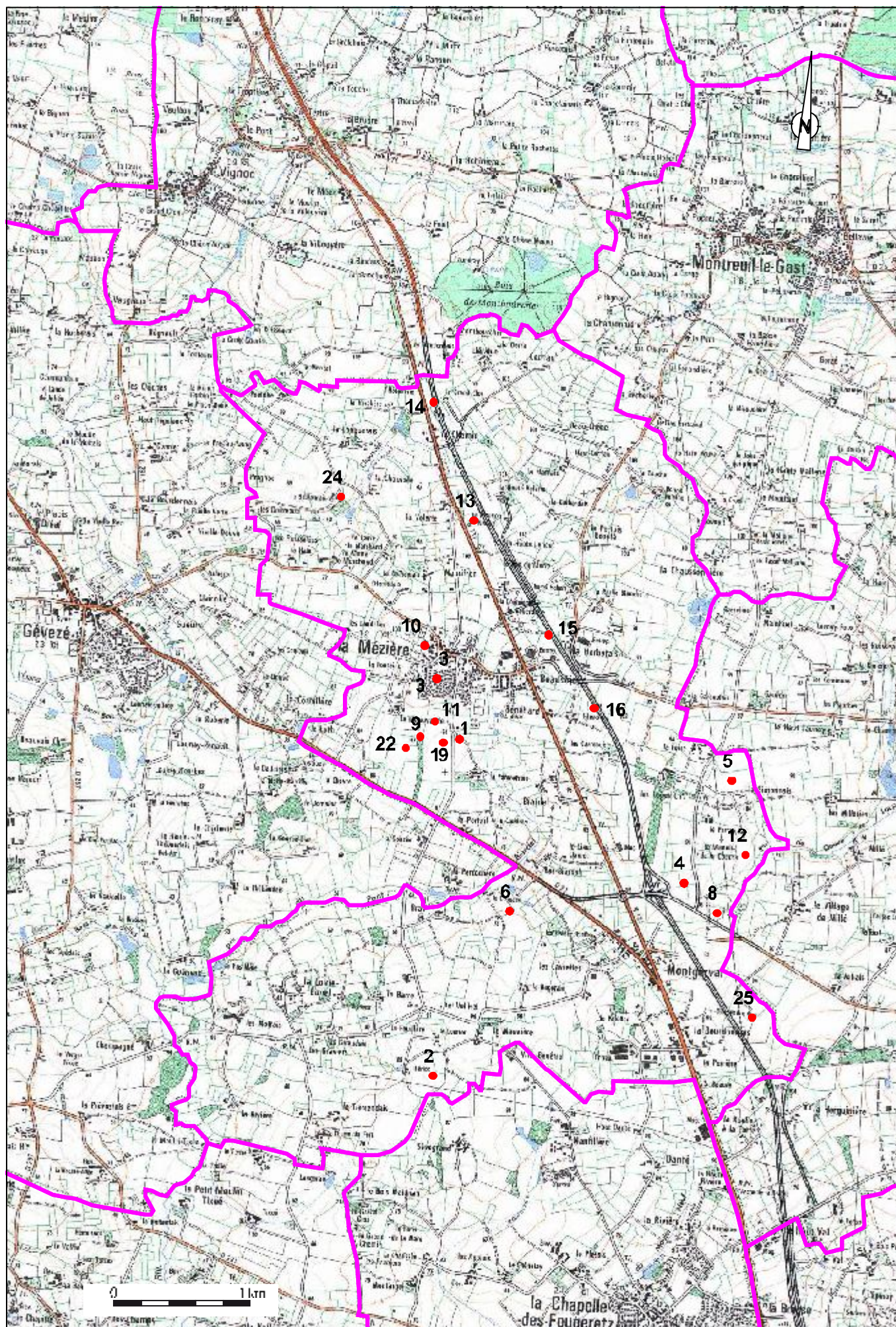


Fig. 5 Cartographie des indices de sites archéologiques dans la commune de La Mézière © SRA Bretagne d'après les données IGN 1/25 000e.

## 1.3 Stratégie et mises en œuvre

### 1.3.1 Déroulement de l'opération

L'opération de diagnostic archéologique s'est déroulée du 10 janvier 2011 au 02 février 2011. Une pelle mécanique de 120 CV munie d'un godet lisse de 3 m de large a été utilisée pendant toute la durée de l'opération.

Elle s'est déroulée en deux phases :

- La première consistait à réaliser des sondages mécaniques répartis sur l'ensemble de l'emprise établie par la prescription, afin d'appréhender le potentiel archéologique. 134 tranchées ont ainsi été réalisées et suivies par deux archéologues (**fig. 8**). Trois tranchées continues, orientées est-ouest (**Tr. 124** à **Tr. 125** dans la parcelle AI 77) ont été placées à la perpendiculaire d'un chemin supposé antique. Treize autres tranchées, également orientées est-ouest, ont été effectuées à la perpendiculaire de l'ensemble de talus des « Lignes de la Gonzée », l'objectif était de repérer des aménagements éventuels liés aux talus, mais cette démarche est restée vaine (**fig. 6**). Les autres tranchées, orientées nord-sud, ont une longueur moyenne de 18 m, espacées de 18 m et de 15 m par lignes de sondage. Elles ont été disposées en quinconce sur toute la superficie du projet, conformément aux prescriptions du SRA. Cette disposition nous a permis de mieux identifier les structures linéaires visibles sur le cadastre napoléonien de la commune de La Mézière (daté de 1835, (**fig. 50**)). L'ensemble de la surface décapée équivalait à 8695.70 m<sup>2</sup> soit 10,72 % de l'emprise globale.



**Fig. 6** Vue des tranchées au bord des « Lignes de la Gonzée » ©Yoann Escats

- La phase d'évaluation suivante s'appliquait à la caractérisation des vestiges mis au jour, en ayant recours soit à la pelle mécanique soit à la fouille manuelle en fonction de la nature des structures. Cette phase d'évaluation a été élaborée à partir du premier plan d'ensemble des vestiges (**fig. 8**), en consultation avec le SRA Bretagne. Les priorités se portaient à la compréhension de l'occupation néolithique et à la tentative de datation de la nécropole (fouille de sépulture et datation <sup>14</sup>C). Compte tenu de l'abondance des vestiges, deux archéologues supplémentaires ont ainsi complété l'équipe de départ. Des décapages complémentaires ont été effectués sur des secteurs sensibles et des sondages mécaniques ont également été pratiqués dans des structures importantes telles que les fossés et les fosses. Un sondage profond a été effectué en **Tr. 10** afin d'atteindre le substrat rocheux et d'établir une étude sédimentaire.

Tous les indices archéologiques (structure excavée, matériel archéologique même isolé ...) portent un numéro de fait (de 1-1 à n-n pour chaque tranchée) Le premier chiffre fait référence au numéro de la tranchée. Ils sont enregistrés sur un fichier listé *Filemaker Pro*. Tous les faits ont été marqués au sol afin de pouvoir les localiser, après de fortes pluies, entre le moment de la découverte, l'enregistrement et le relevé topographique.

Les sondages positifs et les structures archéologiques, découvertes dans ceux-ci, ont fait l'objet d'un relevé systématique par un topographe et d'une fouille partielle, permettant ainsi leur interprétation et leur datation. Tous les vestiges sondés ont également fait l'objet d'un relevé en plan et en coupe au 1/20. Avant de reboucher les tranchées, des mesures de protection ont été mises en place au niveau

des vestiges les plus sensibles (dans le cadre d'une éventuelle étude ultérieure) : de la bâche noire et du grillage orange ont été disposés, en guise de signalétique, sur les structures archéologiques, notamment dans toutes les tranchées contenant des sépultures et dans les tranchées 85 et 104, contenant des vestiges datés du Néolithique (**fig. 7**).

Une couverture photographique en format numérique a été assurée. Le mobilier archéologique recueilli sur le terrain a été stocké dans des sacs. Le marquage a été effectué par lot sur des étiquettes insérées dans les sacs. Il comporte le n° de fait et le n° de la tranchée.



**Fig. 7** Vue de la tranchée 47 ©Yoann Escats





Fig. 8 Plan général des tranchées présentant les vestiges, sur fond cadastral actuel - 1/1500.

### 1.3.2 Post-fouille, enregistrement des données

Toute la documentation papier (fiches d'US, minutes) a été saisie informatiquement. Les minutes du terrain ont été numérotées de 1 à l'infini, indépendamment de la nature du document : croquis de chantier, plan, coupe ou dessin de détail.

L'ensemble des éléments observés sur le terrain est présenté, dans ce rapport, sous forme d'inventaire à partir de fichiers *Filemaker Pro* (cf III. Inventaires techniques).

L'inventaire des faits a été réalisé par tranchée avec l'indication, le cas échéant, de la présence de mobilier datant.

Les photos ont été classées chronologiquement en fonction du déroulement de la fouille et de l'enregistrement. La liste se retrouve également dans l'inventaire du fichier *Filemaker Pro* (cf III. Inventaires techniques).

Un inventaire du mobilier figure de façon autonome.

***Pour se référer plus facilement aux pages des figures, présentes dans le rapport,, une liste de figures a été établie page 102)***

## 2. Présentation des données archéologiques

Le diagnostic archéologique a permis de déceler 515 faits d'origine anthropique, caractérisant plusieurs phases d'occupations étalées de la Préhistoire récente (Néolithique) à l'époque moderne/contemporaine (**fig. 8 et 9**). La majorité de ces vestiges sont des structures excavées représentées par des fosses, des trous de poteau et des portions de fossé. Seuls des vestiges en élévation, correspondant à des restes de fondations empierrées, ont été repérés dans la tranchée 76.

La phase la plus ancienne est représentée par plusieurs trous de poteau marquant l'empreinte d'un probable bâtiment imposant et attribuable au Néolithique. Il s'agit, pour le moment, d'un des rares témoignages pour la période en Bretagne. Cette construction est également associée à des fosses et une structure de chauffe. D'autres trous de poteau, situés à proximité, ont été repérés, sans pour autant les attribuer à la même période chronologique. Dans le même cas, un autre bâtiment sur poteau, de moindres importances, a été mis au jour à une centaine de mètre, au nord-ouest, du bâtiment néolithique. Sa datation n'est pas déterminée malgré la présence de deux silex taillés, découverts dans une petite fosse à proximité immédiate.

Une phase suivante est caractérisée par la présence d'une série de trous de poteau, datée approximativement de la fin de l'âge du Bronze ou du premier âge du Fer (datation  $^{14}\text{C}$ , en annexe).

Des vestiges attribuables à l'époque gallo-romaine ont également été mis au jour. Cette occupation, en partie située sous des habitations actuelles, correspond au gisement gallo-romain repéré en prospection pédestre et inventorié sur la carte archéologique du SRA Bretagne. Ce diagnostic a permis de dégager une partie des fondations d'une construction maçonnée associées à plusieurs fosses, dont le mobilier recueilli permet de dater l'ensemble de la fin du I<sup>er</sup> siècle de notre ère au II<sup>e</sup> siècle de notre ère.

Une autre phase d'occupation importante est représentée par un vaste cimetière à inhumation (entre 67 et 75), reconnu sur environ 1 hectare. Constitué de plusieurs groupes de sépultures, orientées E-O ou NO-SE et particulièrement bien organisée, cet ensemble évoque le modèle de cimetière connu du haut Moyen Âge. Des datations radiocarbone ( $^{14}\text{C}$ ), effectuées grâce à des prélèvements de charbon de bois, présents dans certaines sépultures, confirmerait et préciserait cette attribution chronologique à l'époque mérovingienne (V<sup>e</sup>-VII<sup>e</sup> siècle de notre ère).

De nombreuses portions de fossé parcellaire ont également été mises au jour lors du diagnostic. Il s'agit, pour l'essentiel, de limites parcellaires attribuables aux époques moderne et/ou contemporaine, dont l'étude du cadastre napoléonien nous a permis d'en relier une grande partie à ces périodes. Il faut noter, en outre, la présence d'un autre système parcellaire divergent du parcellaire récent. Compte tenu des éléments de chronologie relative, observés lors de l'opération, il est clairement antérieur au parcellaire récent et probablement antérieur au cimetière.



■	Zone d'usage
■	Logement individuel
■	Garage
■	Zone commerciale
■	Logement collectif
■	Zone industrielle
■	Zone d'usage mixte

■	La zone d'usage
■	Garage
■	Zone commerciale

Fig. 3 Plan-masse du diagnostic avec proposition de datation, sur fond cadastral actuel - 1/1500

## 2.1 L'occupation néolithique

En périphérie immédiate de l'emprise du diagnostic, des indices d'occupation du Néolithique avaient été repérés en prospection pedestre (**fig.5**, n°1 sur la Carte Archéologique, p. 31) et lors d'une opération de diagnostic (Kayser 1992) dans les parcelles 729 et 726, au niveau actuel du lotissement. Ces signes d'une fréquentation des lieux au cours de Néolithique ont été clairement confirmés par les sondages effectués dans la parcelle AI 75 et la partie sud de la parcelle AH 145, de l'autre côté de la route dite « la route de Pacé » (**fig. 9 et 10**).

Une occupation dense est implantée sur la pente est du plateau, bordé à l'est par une tête de vallon correspondant à la source du ruisseau du Pont de Biardel. Les vestiges se caractérisent essentiellement par un important bâtiment sur poteau associés à quelques fosses ayant livré du mobilier lithique et par une structure de chauffe ou « dispositif à pierres chauffées ». D'autres indices d'occupation, pouvant se rattacher à la même période, ont également été repérés dans les parcelles AH 145 et AH 137.



### 2.1.1 Mis au jour d'un imposant bâtiment sur poteau dans la tranchée 85 (fig. 10)

Un total de 44 trous de poteau s'est révélé dans l'extension de la tranchée 85 (couvrant une ouverture d'environ 220 m<sup>2</sup> de superficie). Celle-ci nous a permis de dégager une partie d'un bâtiment aux dimensions probablement remarquables. Ces vestiges ont été repérés en moyenne à environ 0,55 m de profondeur. Il faut noter la présence, dans cette tranchée, d'une couche interface, située entre la semelle de labour et le substrat orangé. Elle est composée d'un limon argileux brun-gris assez compact. C'est au niveau de cette couche que sont apparus les premiers éléments mobiliers lithiques (silex), répandus de manière éparse dans le sondage. Mais, les structures en creux, à ce niveau, étaient très peu perceptibles, nous obligeant à décapier jusqu'au niveau du substrat géologique (de couleur orangée).



**Fig. 11** Vue partielle de la tranchée 85, vers le nord-est ©Yoann Escats

L'architecture du bâtiment est composée de deux types de trou de poteau (fig. 10):

**Trois trous de poteau majeurs F 85-4, F 85-5 et F 85-49 (fig. 11 et 12)**, ont un diamètre compris entre 1,10 m et 1,20 m. Lors du décapage mécanique, seul le négatif du poteau avait été repéré. Après un nettoyage manuel fin, les limites réelles des trous de poteau sont apparues.



**Fig. 12** Les trois trous de poteau F 85-4, -5 et -49, vue partielle de la tranchée 85, vers l'est ©Yoann Escats

Le **F 85-5**, fouillé par moitié (**fig. 10, 13**), est creusé dans un substrat composé de limon argileux orangé et atteint un autre horizon d'altérite schisteuse, de couleur jaune. En l'état, le trou de poteau présente un diamètre à l'ouverture de 1,20 m et un diamètre du fond d'environ 0,90 m. La profondeur conservée atteint au minimum 1 m. L'empreinte du poteau, déjà bien visible au niveau du décapage, mesure environ 0,50 m de diamètre pour se rétrécir au fond à 0,20 m. Son remplissage est composé de trois US limono-argileuses brun-gris foncé, contenant quelques silex, plusieurs tessons de céramique et des esquilles d'os brûlés. Une grande quantité de charbons de bois a été repérée dans la dernière US (US 3). Le sédiment situé en périphérie de l'emplacement du poteau correspond au calage de celui-ci. Il est constitué de plusieurs US variant d'un limon argileux gris orangé proche de l'encaissant (horizon naturel composé de limon argileux orangé) à un sédiment



**Fig. 13** Fait 85-5, vue vers l'est  
©Solemn Le Forestier



proche du substrat d'altérite schisteuse jaune. Ce substrat remanié apparaît, d'ailleurs, dès la surface de décapage du trou de poteau (US 10).


Les deux autres trous de poteau **F 85-4** (fig. 14) et **F85-49** (fig. 15), non fouillés, ont des dimensions et un aspect similaire au TP **F85-5**. Leur négatif de poteau, au niveau du décapage, mesurent également environ 0,50 m de diamètre et présente le même type de comblement en surface.



**Fig. 14** Fait 85-4 ©Yoann Escats



**Fig. 15** Fait 85-49, vue vers l'est ©Yoann Escats



**Fig. 16** F 85-17, 16 et 1 ©Yoann Escats

**41 autres trous de poteau de dimensions inférieures** sont également apparus dans la tranchée 85 (fig. 10, 16 et 17). Leur reconnaissance n'a pas d'emblée aisée lors du décapage mécanique. Ils se sont dévoilés, pour la plupart, après un nettoyage fin à la rasette ou à la truelle. Leur niveau d'apparition est à environ 0,55 m au niveau du substrat limono-argileux orangé. De forme circulaire ou ovale, ces trous de poteau ont un diamètre compris entre 0,20 m à 0,55 m. Leur comblement, assez homogène, est globalement composé d'un sédiment limono-argileux gris à brun-gris clair avec quelques traces de charbon de bois. Trois trous de poteau ont été testés (**F85-1, 9 et 21**). Ils présentent un profil en U et leur profondeur varie entre 0,10 et 0,20 m (fig. 10 et 16).



**Fig. 17** Vue partielle vers le sud, Tr 85 ©Yoann Escats

## 2.1.2 Les autres vestiges associés au bâtiment de la tranchée 85

### 2.1.2.1 Les fosses F85-3, F85-44 et F85-45 (fig. 10, p. 37)

Trois grandes fosses ont été mises au jour au sein du bâtiment (**F85-3, F85-44 et F85-45**). Leur contemporanéité avec le bâtiment n'est pas déterminée mais chacune a livré du mobilier lithique (silex) en surface du comblement. Leurs limites réelles ont été difficilement perçues. Apparues à environ 0,55 m au niveau du substrat orangé, leur comblement en surface est composé d'un limon argileux brun-beige clair avec quelques traces de charbon de bois. La fosse **F 85-47** a livré d'assez nombreux éclats de silex en surface et quelques tessons de céramique. Cette fosse a été testée manuellement, sans en atteindre le fond et les bords réels. Le comblement est composé d'un sédiment limono-argileux de couleur beige à beige clair, plus induré au fond et sur les bords.



**Fig. 18** Fait 85-47 ©Yoann Escats

### 2.1.2.2 La fosse F85-47 (fig 10)

Fouillée manuellement dans sa quasi-intégralité, elle est de forme ovale et mesure 1 m de long sur 0,90 m de large. D'une profondeur conservée de 0,16 m, elle présente un profil en cuvette. Son comblement, composé d'un limon argileux brun clair, a livré une céramique quasiment complète et attribuable au Néolithique moyen (fig. 18 et 63, p. 93). Elle a fourni également d'assez nombreux silex, dont un grattoir sur lame (fig. 62, p. 95) et des éclats pour la plupart chauffés, ainsi que des esquilles d'os brûlés.

## Discussion et éléments de comparaison

Malgré une vision partielle, l'ensemble des trous de poteau, repéré dans la tranchée 85, posséderait toutes les caractéristiques de l'architecture des maisons connus pour la période néolithique. La disposition des trois trous de poteau majeurs (F85-4, F85-5 et F85-49) nous rappellerait le système de tierces des maisons apparaissant dès le Néolithique ancien jusqu'au Néolithique final. L'espacement entre ces trois trous de poteau, pas tout à fait alignés, est équidistant d'environ 4 m. L'alignement des autres trous de poteau (notamment les F85-23,22,21,19,7,8,9,11,12,56,57) semble correspondre à une des parois de la construction (fig. 10 et 19), suggérant une orientation NO-SE de celle-ci. Le positionnement de la construction est vraisemblablement conditionnée par la topographie du terrain, dont la pente légère est orientée NO-SE, et également conditionnée par les vents dominants (de l'ouest).

Pour la Bretagne, les comparaisons avec d'autres types de bâtiments restent très limitées, notamment concernant le Néolithique moyen (dans l'attente d'éléments complémentaires). Un exemple, qui pourrait se rapprocher en termes d'architecture, se trouve sur le site de la Hersonnais à Pléchâtel (Tinévez, 2004). Plusieurs bâtiments au caractère monumental et datés du Néolithique final, avaient été mis au jour. Ces bâtiments, de forme rectangulaire, étaient aménagés de trous de poteau disposés en « tierces » et de parois latérales constituées d'une succession rectiligne de trous de poteau de petites dimensions.

Un autre exemple de bâtiment sur poteau, découvert sur le site du Haut-Mée en Saint-Etienne-en-Coglès (Cassen *et al*, 1996, p. 45-50) est daté cette fois-ci du Néolithique ancien. Son plan est trapézoïdal et son architecture est constituée d'une cinquantaine de trous de poteau dont certains présentent des dimensions relativement importantes. Il ne s'agit pas, dans cet exemple, d'un système constructif à « tierces » mais, compte tenu de la vision partielle inhérente à la fenêtre d'ouverture de la tranchée 85, nous pourrions toutefois proposer ce site en comparaison.

D'autres exemples de bâtiment à « tierces », du Néolithique moyen, sont davantage connus dans d'autres régions, notamment à Saint-Vigor-d'Ymonville (76) (Marcigny *et al*, 2002). Si la datation du bâtiment, mis au jour à La Mézière, est confirmée, cela constituerait une découverte inédite dans l'Ouest de la France.



**Fig. 19** Tr 85, vue vers l'est ©Yoann Escats

### 2.1.3 Les autres vestiges en périphérie du bâtiment

Le bâtiment de la tranchée 85 semble donc se poursuivre vers l'est et sans doute coupé en partie par la route actuelle (« la route de Pacé »). Dans la continuité du bâtiment de la Tr 85, des vestiges, pouvant appartenir à l'occupation néolithique, s'étendraient dans les tranchées 104, 106, 107, 108 et 110, situées dans la parcelle AI 75.



**Fig. 20** Tr 104, vue vers le N-E  
©Yoann Escats

#### 2.1.3.1 Les vestiges de la tranchée 104 (fig. 10, p. 37)

Placée juste au bord de la route actuelle, la tranchée 104 a livré une densité importante de vestiges, matérialisés par de nombreux trous de poteau, de quelques fosses et une structure de chauffe ou « structure à pierres chauffées » (fig. 20 et 22). La couverture végétale étant moins importante dans cette tranchée, les structures sont apparues entre 0,40 m et 0,45 m au niveau du substrat limono-argileux orangé, mise à part la structure de chauffe repérée à seulement 0,25 m (sous la semelle des labours).

##### 2.1.3.1.1 Les trous de poteau

L'organisation des trous de poteau ne nous permet pas de déterminer un plan, ou d'envisager l'hypothèse qu'ils appartiennent au bâtiment de la TR 85.

En outre, une série de trous de poteau, située au sud de la tranchée, ont des dimensions assez importantes. Leur diamètre est compris entre 0,50 m et plus d'1 m.

Les trous de poteau **F104-2** et **F104-3**, d'un diamètre d'environ 0,70, sont conservés sur une profondeur de 0,70 m. Ils présentent un profil en V, avec un négatif du poteau assez bien visible dans la coupe (fig. 10 et fig. 21). Leur comblement, constitué de limon argileux brun-gris clair à orangé, diffère de celui des autres trous de poteau de la tranchée 85.

Le **F104-9**, s'apparente à un trou de poteau. Sa taille imposante, de forme ovale, de 1,28 de long pour 0,92 de large est conservée à environ 0,70 m de profondeur. Un possible négatif de poteau est visible dans la coupe (fig. 10, p. 37).

Une autre série de trous de poteau a également été repérée, au nord de la tranchée, à environ 0,40 à 0,45 m de profondeur. De forme plus ou moins circulaire, leur diamètre est compris entre 0,30 m et 0,50 m. Même au niveau de substrat, ils sont apparus assez difficilement. Leur comblement supérieur est composé d'un limon argileux brun clair à gris clair (avec quelques « taches blanches »). Leur aspect reste douteux. Le **F104-24**, testé par moitié, mesure 0,45 m de diamètre et 0,10 m de profondeur. Il est comblé d'un limon argileux gris brun clair avec des inclusions blanchâtres assez hétérogène (bioturbation ?).



**Fig. 21** F104-2, vue vers le N-E  
©Yoann Escats

##### 2.1.3.1.2 Les fosses ou chablis ?

16 fosses ont été également repérées dans cette tranchée 104, à environ 0,45 m de profondeur (fig. 10, p. 37). Certaines ont un aspect plutôt douteux, de part leur forme et leur comblement assez hétérogène (limon argileux brun-gris clair avec inclusions blanchâtres), notamment pour les **F104-11**, **F104-5**, **F104-8**, **F104-15** et **F104-17**. Elles sont toutefois comprises dans le périmètre de l'occupation néolithique, nous invitant à la prudence dans l'interprétation.

La fosse **F104-4**, de forme allongée et mesurant 2 m de long pour 0,40 m de large, est comblée d'un limon argileux brun. Elle a livré, en surface, deux éclats de silex Elle recoupe une autre fosse ovale **F104-31**.

##### 2.1.3.1.3 La structure de chauffe ou « structure à pierres chauffées » F104-19/21

Cette structure a été repérée partiellement lors d'une extension de la tranchée 104. Son niveau d'apparition est par contre relativement haute, à seulement 0,25 m de profondeur (fig. 10 et 22).



**Fig. 22** F104-19/21 : structure de chauffe, ©Yoann Escats

Le décapage mécanique a malheureusement entamé le bord ouest de la structure, mais ceci nous a permis de reconnaître une partie de son aménagement. Elle est constituée d'un niveau de blocs de quartz rubéfiés scellant une couche charbonneuse mêlée de limon argileux brun-gris. La partie visible de l'empierrement s'étale sur environ 1,40 m de diamètre. Un éclat de silex a été recueilli, lors du nettoyage à la truelle. Cet empierrement semble être compris dans une plus grande fosse **F104-21**, dont les limites sont difficilement discernables. De forme ovale, elle mesure 2 m de long (pour sa partie visible) et 1,70 m de large. Le comblement de surface est constitué d'un limon argileux brun homogène avec quelques traces de charbon de bois. Il faut noter la présence d'une structure apparemment similaire, dégagée à une centaine de m au nord de la structure **F104-19/21**, lors d'une campagne de sondage, effectuée dans les parcelles 729 et 726 (Kayser O, 1992).

Ces structures de chauffe, que l'on rencontre plus particulièrement au Néolithique moyen, ont été repérées dans différents contextes, dans l'Ouest de la France :

- sur le site de la « ZA Montauban » à Carnac (Hinguant *et al*, 2010),
- sur le site de la Trinité sur Mer (Gâche et Fromont, 2010, étude en cours),
- au « Rouïck ou Er Grah » à Locmariaquer (Tinézvez, 1992),
- à « la Bruyère du Hamel » à Condé-sur-Ifs (Dron J.-L. et al, 2003)
- sur le site « du Cruguel » à Guidel (Blanchet, 2003),
- sur le site de la « ZAC de la Tourelle » à Lamballe (Blanchet *et al*, 2010...).
- et à Saint-Vigor-d'Ymonville (76) (Marcigny *et al*, 2002, page 158, V. 1) où plusieurs structures de chauffe ou « dispositifs de pierres chauffées » avaient été mises au jour dans une zone bien circonscrite au sein d'un habitat (constitué de plusieurs grands bâtiments sur poteau).

#### **2.1.3.2 Les tranchées 106, 107, 108 et 110 de la parcelle AI 75 (fig. 24, p. 45)**

Ces tranchées ont fait apparaître d'autres vestiges, non datés, mais pouvant s'inclure dans l'occupation néolithique. Des tranchées plus longues, accompagnées d'ouvertures complémentaires, nous ont permis de mieux cerner et de s'essayer de circonscrire cette occupation plus à l'est du bâtiment de la tranchée 85.

Plusieurs fosses et trous de poteau ont ainsi été mis en évidence dans chacune des tranchées.

##### **2.1.3.2.1 Les trous de poteau**

Une douzaine de trous de poteau se répartissent dans les différentes tranchées. Ils présentent des morphologies variables, avec des diamètres compris entre 0,30 m et 0,70 m. Leur comblement terminal est généralement composé d'un limon argileux brun à brun clair. Leur niveau d'apparition est par contre plus important



Fig. 23 F107-1, ©Solemn Le Forestier

par rapport à la tranchée 104. Les vestiges apparaissent en moyenne à 0,60 m dès la tranchée 106.

En tranchée 107, un trou de poteau **F107-1**, de dimension assez importante, a été sondé par moitié (fig. 23). Il est de forme ovale (0,60 m x 0,70 m) et comporte un remplissage unique homogène, composé d'un limon argileux brun clair avec quelques traces de charbon de bois. Il présente un profil en V et atteint 0,50 m de profondeur. Les autres trous de poteau, situés à proximité de celui-ci, présentent les mêmes remplissages en surface et, plus ou moins, les mêmes dimensions.

#### 2.1.3.2.2 Les fosses

Quelques fosses ont également été mises en évidence. Leurs descriptions s'apparentent aux fosses de la tranchée 104 avec les mêmes interrogations concernant leur aspect en surface. Au stade du diagnostic, il a été difficile de différencier de ce qui était anthropique du naturel (chablis ?). L'exemple du **F107-2**, de la tranchée 107, est assez caractéristique. Sa forme se rapproche plus d'un chablis mais son comblement s'apparente plus aux fosses néolithiques dans la tranchée 85. C'est tout le problème de l'identification de ces vestiges pour ces périodes anciennes.

Une fosse **F106-3** a été testée en tranchée 106. De forme ovale, elle mesure 1 m de long et 0,80 m de large. Son remplissage unique est composé d'un limon argileux brun-gris clair compact avec des inclusions de sédiment blanchâtre induré. Elle présente un profil en cuvette aux parois évasées et atteint 0,15 m de profondeur. Elle n'a livré aucun mobilier.

Le caractère de ces fosses reste « douteux » à ce stade du diagnostic, de part leur morphologie et leur remplissage. En outre, leur proximité avec des vestiges attestés du Néolithique, nous inviterait à les attribuer à cette occupation. Le site s'étendrait ainsi au moins jusqu'à la tranchée 110.

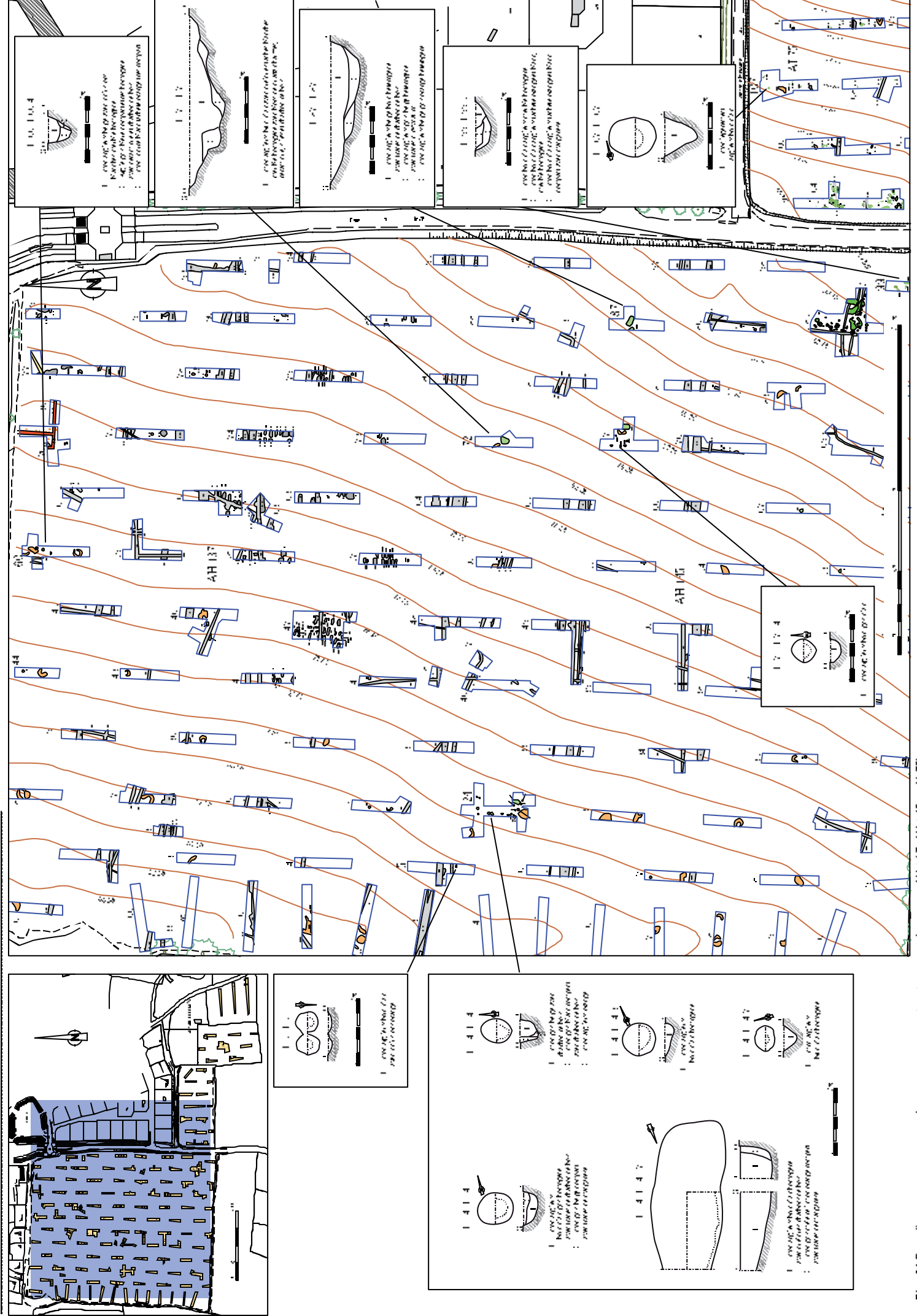


Fig. 24 Plan de situation et coupes des vestiges souterrains (voir les AH 15 et 16)

### 2.1.4 L'extension possible de l'occupation au nord et à l'ouest du bâtiment (Tr. 85) dans les parcelles AH 145 et AH 137

Il faut noter tout d'abord que, d'après les premiers éléments de l'étude du mobilier (cf partie 3 « étude du mobilier »), plusieurs tessons de céramique ont été recueillis de manière éparse sur les 6 hectares, représentant les deux parcelles AH 145 et AH 137 (**fig. 62, fig. 63 et 64, p. 95-97**). Bien que très fragmentés, ils présentent une facture néolithique ou protohistorique. Partant de ce constat, il nous paraît difficile de circonscrire l'occupation. Concernant les vestiges, nous pouvons faire les mêmes remarques que dans la partie précédente. Plusieurs fosses et quelques trous de poteau ont été repérés au nord et à l'ouest du bâtiment de la tranchée 85. Les sondages, aux alentours de la tranchée 85, présentent en effet une faible densité de vestiges pouvant se rattacher à l'occupation néolithique. Mais, dès lors que l'on se rapproche du cœur de site (**Tr. 85 et Tr. 104**), des vestiges de type fosse ou trou de poteau sont apparus plus densément. Enfin, à environ 150 m au nord-ouest du bâtiment néolithique de la tranchée 85, un autre bâtiment sur poteau a été mis en évidence dans la tranchée 24 (**fig. 24, p. 45**).

#### 2.1.4.1 Les trous de poteau

Les tranchées 70, 71, 86 et 88 ont révélé quelques trous de poteau. De forme plus ou moins circulaire, leur diamètre varie entre 0,30 m et 0,60 m. Leur remplissage est constitué de limon argileux brun-gris à brun-gris clair. Un ensemble de 5 trous de poteau a notamment été repéré en Tr. 71, à environ 60 m au nord-ouest du bâtiment de la Tr. 85. **Le trou de poteau F71-4** a été sondé par moitié (**fig. 24**). Il mesure 0,35 m de large pour 0,40 m de long. Il est apparu à 0,50 m de profondeur et a été difficilement perçu lors du décapage. Il présente un profil en U et atteint 0,18 m de profondeur.

Plus au nord, des indices d'une occupation néolithique ont été repérés dans la tranchée 60. Une série de trois trous de poteau a été mise au jour à côté d'une grande fosse allongée **F60-1**, mesurant 2,50 m de long et 0,80 m de large (**fig. 24**). Le trou de poteau **F60-2**, d'un diamètre d'environ 0,50 m, a livré un tesson de céramique attribuable au Néolithique. Un fragment de disque perforé en schiste tacheté a également été recueilli en surface de la fosse **F60-1** (**fig. 62, p. 95**).

#### 2.1.4.2 Les fosses

Quelques fosses sont également apparues dans ce même périmètre.

En Tr. 52, la **fosse F52-1** a été fouillée manuellement par moitié. Elle a livré en surface un tesson de céramique de facture néolithique ou protohistorique. De forme ovalaire, elle mesure 1,70 m de long pour 1,40 m de large. Son comblement est constitué d'un limon argileux brun-gris clair hétérogène. Elle présente globalement un profil « en cuvette » et atteint 0,40 m de profondeur. Dans cette même tranchée, une partie d'une fosse est apparue avec un comblement terminal limono-argileux brun clair. Dans les tranchées suivantes, en **Tr. 53 et 67**, les mêmes types de fosse ont également été mises en évidence (de forme ovalaire et aux dimensions plus ou moins similaires du F52-1).

En Tr. 71, la **fosse F71-6** (**fig. 24**), dont le comblement terminal se rapproche davantage de celui des fosses de la tranchée 85 (cf. F85-3 et F85-44), a livré quelques tessons de céramique de facture néolithique ou protohistorique.

En Tr. 87, la **fosse F87-2** (**fig. 24**), aux dimensions plus importantes (2,20 m x 3 m) est une des seules à avoir livré de la céramique et du silex (en très faible quantité). Sondée mécaniquement par moitié, elle est comblée de trois US successives allant d'un limon argileux brun beige hétérogène à gris beige orangé hétérogène.

En Tr 72, la **fosse F72-1** a été sondée mécaniquement (**fig.24**). De forme ovalaire, elle mesure 2,50 m de long et 2,40 m de large pour une profondeur conservée de 0,54 m. Elle présente un profil en cuvette irrégulier. Dans son comblement supérieur (US 1), composée d'un limon argileux brun clair, elle a livré quelques tessons de céramique difficilement identifiable (de facture néolithique ou protohistorique), un éclat de silex, quelques blocs de quartz chauffés ainsi que des charbons de bois.

### 2.1.4.3 Un autre bâtiment du Néolithique ? Tranchée 24

A environ 150 m au nord-ouest du bâtiment de la tranchée 85, un second ensemble de trous de poteau, évoquant un autre bâtiment, a été repéré dans la tranchée 24 (fig. 24, 25). Apparaissant à environ 0,60 m sous le niveau actuel, leur identification n'a pas été évidente avec le décapage mécanique. Un nettoyage manuel a été nécessaire pour bien marquer les réelles limites. Leur remplissage, présentant en surface un limon argileux gris à gris beige orangé, se différencie peu du substrat géologique. C'est grâce à quelques traces de charbon de bois présents dans leur comblement supérieur, qu'ils ont pu être identifiés.




Fig. 25 Tr 104, vue partielle du bâtiment, ©Yoann Escats

#### 2.1.4.3.1 Les trous de poteau

Au total, **14 trous de poteau** ont ainsi été relevés. De forme plus ou moins circulaire, leur diamètre varie entre environ 0,30 m et 0,75 m. Quatre d'entre eux ont été fouillés par moitié. Le **TP F24-7**, long de 0,74 m et large de 0,65, présente un profil en cuvette et atteint 0,24 m de profondeur (fig. 24). Son remplissage est composé d'un limon argileux brun mêlé à des inclusions gris-blanchâtre indurée. Le **TP F24-5** comporte, pour information, le même comblement. A côté, un autre **TP F24-7** présente un remplissage différent des précédents. Il mesure 0,30 m de diamètre. Conservé sur 0,20 m de profondeur, il a un profil en V et est comblé d'un limon argileux brun-gris clair homogène (fig.24). Les deux autres **TP F24-3** et **F24-11**, ont globalement un diamètre 0,50 m et sont respectivement conservé sur 0,14 m et 0,22 m. Ils présentent un comblement similaire avec le **TP F24-7**.

#### 2.1.4.3.2 Les fosses

Une fosse **F24-17** (fig. 24 et 26), mise au jour partiellement parmi cet ensemble, a été sondée par moitié. De forme allongée, du moins pour sa partie visible, elle mesure 2,30 m de long pour 1,10 m de large. Elle comporte deux US constituées de limon argileux brun clair avec quelques traces de charbon de bois à un limon argileux gris orangé compact. Le fond est atteint à 0,50 m. Ce type de comblement a des similitudes avec le comblement des autres fosses situées à proximité du bâtiment de la **tranchée 85**.

A ce stade du diagnostic, aucun élément mobilier n'a permis de dater cet ensemble mais il faut noter la présence d'un silex découvert hors structure, juste en dessous de la terre végétale, à proximité de cette fosse **F24-17**. Deux autres silex ont également été trouvés à proximité dans une petite fosse **F5-1** dans la tranchée 5.



Fig. 26 Tr 24, fosse F27-17, ©Mélanie Levant

### 2.1.5 Remarques générales

L'occupation, attribuable au Néolithique, semble *a priori* être présente sur la quasi-totalité des parcelles sondées (fig. 64, p. 97). Quelques tessons de céramique de facture néolithique ou protohistorique et quelques silex ont effectivement été repérés à différents endroits, notamment dans la zone du cimetière, daté du haut Moyen Âge ainsi que dans la zone antique. Des indices



d'occupation, datée de la Protohistoire ancienne (âge du Bronze ou premier âge du Fer), ont toutefois été repérés en Tr 47, et remettent peut-être en question cette hypothèse de départ sur l'extension, plus au nord, de cette occupation néolithique. Une superposition de deux occupations anciennes a donc été remarquée, lors de ce diagnostic, avec toutefois un hiatus chronologique assez important entre elles.

## 2.2 Les indices d'une occupation protohistorique (Tr 47)

Plusieurs trous de poteau et fosses ont été mis au jour dans la tranchée 47 lors de son extension (fig. 28, p. 50).

### 2.2.1 Les trous de poteau

Au moins 8 trous de poteau ont été reconnus. Leurs dimensions et leurs formes sont variables. Les trous de poteau circulaires ont un diamètre compris entre 0,35 m et 0,50 m, et ceux de forme plus ou moins ovale, ont en moyenne une largeur comprise entre 0,30 m et 0,40 m et une longueur entre 0,45 m et 0,60 m. Ils présentent généralement un comblement composé d'un limon argileux brun clair. Aucun élément de datation ne permet de les attribuer à la période protohistorique mais la présence de petites fosses (ou de trou de poteau ?) ayant livré de la céramique de cette période et situées dans le même périmètre, tend dans ce sens. Sont-ils liés, en outre, aux sépultures du haut Moyen Âge ?

### 2.2.2 Les fosses ou trous de poteau

6 fosses ou trous de poteau ont été ainsi repérés dans cette même tranchée. De forme ovale, leurs dimensions sont comprises entre 0,40 m et 0,60 m de large et entre 0,80 m et 1,10 m. Ces structures sont orientées N-S et constituent un ensemble plus ou moins homogène. Leur comblement varie peu et se compose généralement d'un limon argileux brun clair. Deux fosses ont livré de nombreux charbons de bois et de nombreux tessons de céramique difficilement identifiable. La fosse **F47-22** a été fouillée par moitié (fig. 27 et fig. 28). De forme ovale, elle mesure 0,48 m de large et 0,85 m de long pour une profondeur conservée de 0,24 m. son comblement très charbonneux a livré une céramique de facture protohistorique (fig. 59, p. 88). Une datation 14C a été effectuée et permet d'attribuer cette structure, en âge calibré, entre 970 BC et 810 BC (cf annexe). L'identification de ces structures est encore indéterminée, il pourrait s'agir de trous de poteau mais aucun plan de bâtiment ne se dessine dans cette tranchée.



Fig. 27 Tr 47, fosse ou trou de poteau ? F47-22, ©Véronique Guitton

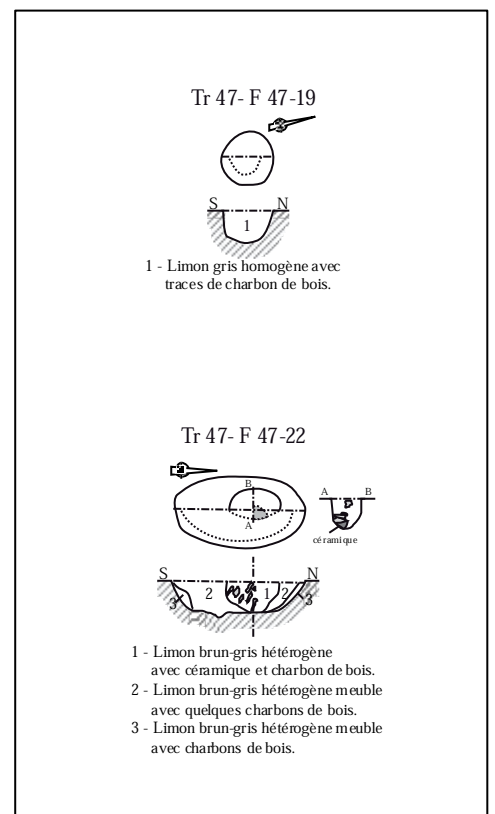
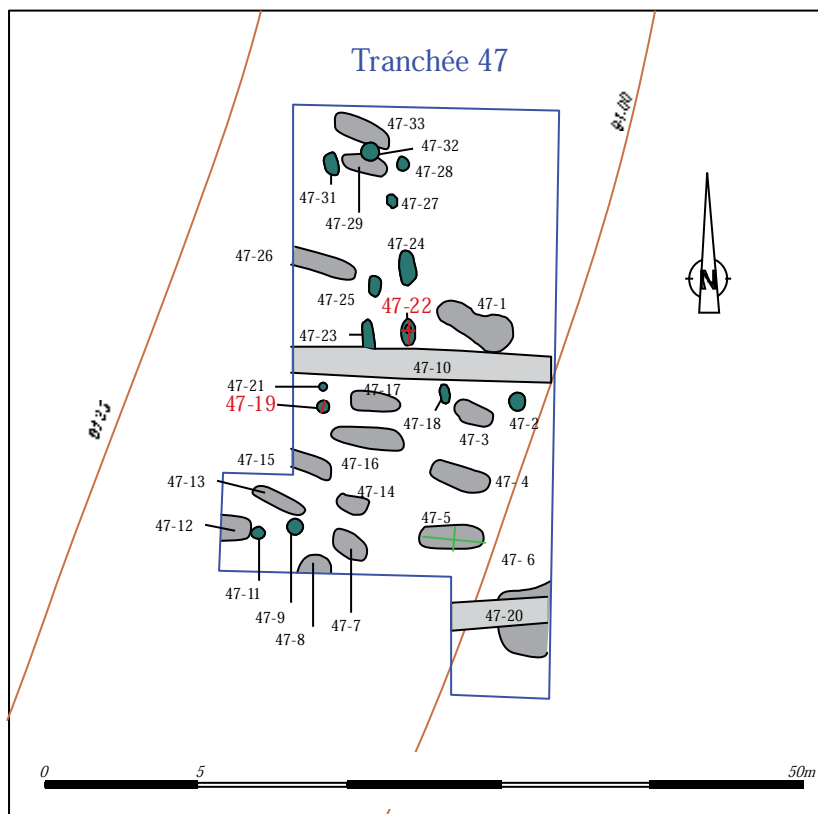


Fig. 28 Plan de détail de l'occupation datée de l'âge du Bronze ou du premier âge du Fer (parcelle AH 137)

## 2.3 Les vestiges gallo-romains

Des indices d'une occupation gallo-romaine avaient repérés par des prospections pédestres dans l'angle nord-est de la parcelle AH 137, essentiellement représentés par de nombreux fragments de *tegulae* découverts en surface des labours. Une concentration importante de *tegulae* avait notamment été remarquée en extrême limite nord-est de l'emprise (fig. 4, p. 28). A la suite des sondages du diagnostic, la présence de vestiges, de cette période, a bien été confirmée par la découverte de fondations d'un bâtiment et par quelques fosses ayant livré du mobilier caractéristique. De nombreux fragments de *tegulae* sont apparus à environ 0,40 m de profondeur, dans une couche sédimentaire brune épaisse d'environ 0,20 m et s'étalant dans les tranchées 60, 61, 75, 76, 77, 91, 92 et 93. Cet épandage devient, d'ailleurs, de plus en plus dense dans le périmètre du bâtiment.

### 2.3.1 Les vestiges d'un bâtiment gallo-romain

Les fondations d'une construction maçonnées ont été mises au jour dans les tranchées 76 et 130 (fig. 29, 30, 31 et 32). Un mur orienté nord-sud **F76-1** a d'abord été découvert dans la tranchée 76, apparaissant juste en dessus des labours, à environ 0,30 m. Ce mur se poursuit vraisemblablement au nord, hors emprise, vers le lotissement. Une extension du décapage, entreprise vers l'ouest de la tranchée, a permis de mettre évidence un mur **F76-2**, orienté E-O et greffé au mur **F76-1**. Ce mur forme un angle avec un autre mur **F76-3** filant vers le nord (fig. 30). La tranchée 130, réalisée vers l'est, dans la continuité du mur **F76-2**, a permis de suivre cette fondation **F130-1** sur environ 7 m vers l'est. Afin de ne pas fragiliser la structure, un décapage très léger a été effectué dès l'apparition des premiers éléments de maçonnerie (à 0,20 m de profondeur), ceci dans le but de retrouver un éventuel retour du mur vers le nord. Cette tentative est restée vaine compte tenu du manque de recul lié à la présence de la tranchée 77. Dans tous les cas, la suite du bâtiment n'est pas apparue dans cette tranchée 77, donc un retour entre les deux tranchées 130 et 77 est envisageable. Les largeurs des fondations **F76-1**, **F76-2** et **F76-3** font respectivement 0,70 m, 0,75 m et 0,60 m. La maçonnerie, d'une facture plutôt de qualité moyenne, sans parement apparent, est composée de blocs de grès et de quartz de moyens modules assez hétéroclites, ainsi que des gros blocs de quartz et de grands blocs allongés en grès. La forme et les dimensions du bâtiment restent encore indéterminées : le mur orienté E-O **F76-2/F130-1** mesure au moins, dans sa partie visible, environ 15 m de long et le mur N-S **F76-1**. Celui-ci semble se poursuivre plus largement vers le nord et posséderait une longueur plus conséquente. Nous pourrions imaginer un bâtiment plutôt rectangulaire, orienté N-S.

Les très nombreux fragments de *tegulae*, présents autour et dans les alentours du bâtiment, traduisent un système de couverture caractéristique de cette époque. Le mobilier, recueilli au sein du bâtiment, dans les fosses associées et hors structures dans les tranchées alentours semble assez caractéristique des édifices à vocation domestique, artisanal ou agricole. Il faut noter la présence d'assez nombreuses scories métalliques, d'un culot de forge et de restes de parois de four, repérés dans la tranchée 61, évoquant un artisanat des métaux.



Fig. 29 Tr 76, les fondations du bâtiment gallo-romain, vue vers le N-E ©Yoann Escats



Fig. 30 Tr 76, les fondations du bâtiment gallo-romain, en cours de dégagement, vue vers l'Ouest ©Yoann Escats



Fig. 31 Tr 76, les fondations du bâtiment gallo-romain, vue vers le N-E ©Yoann Escats

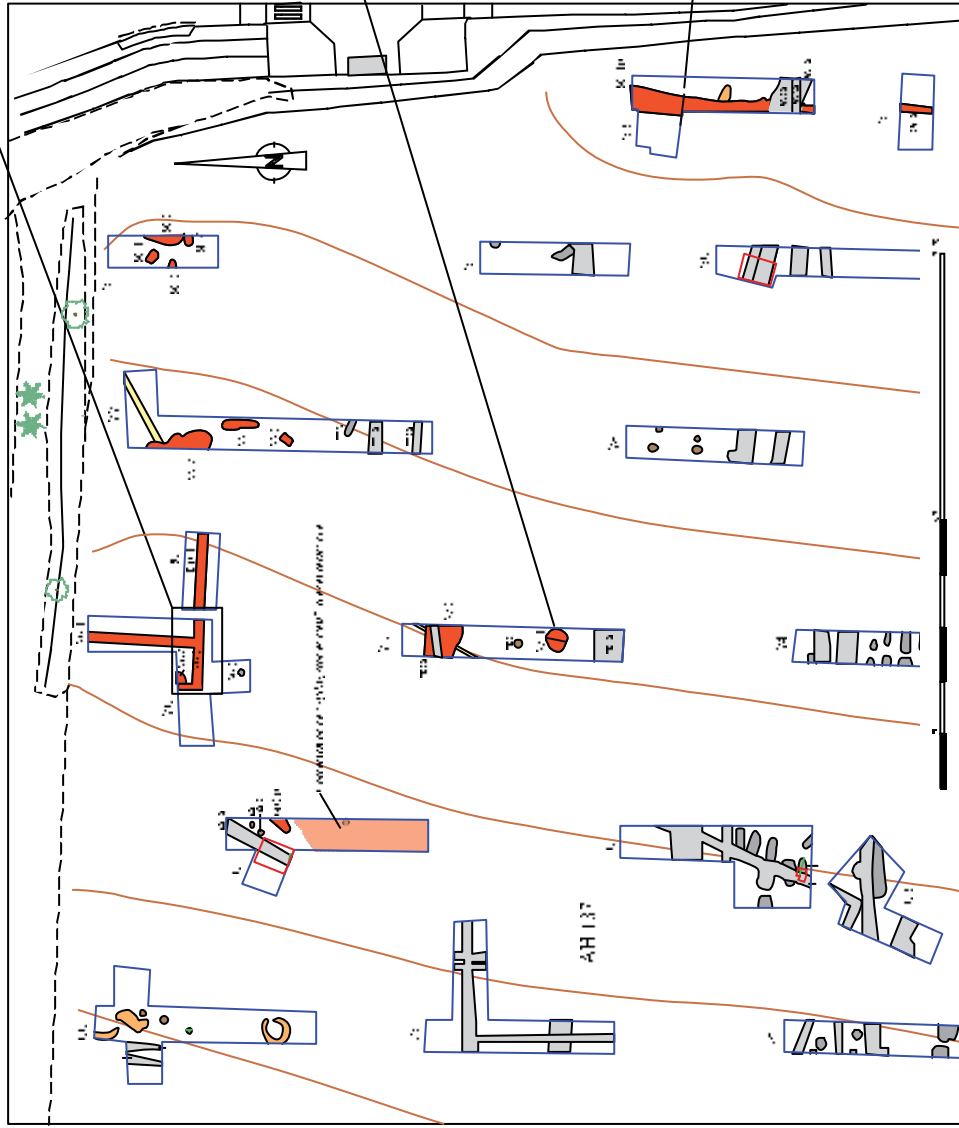
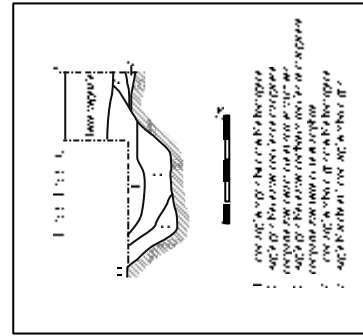
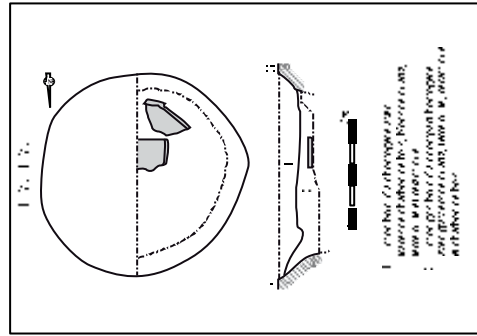
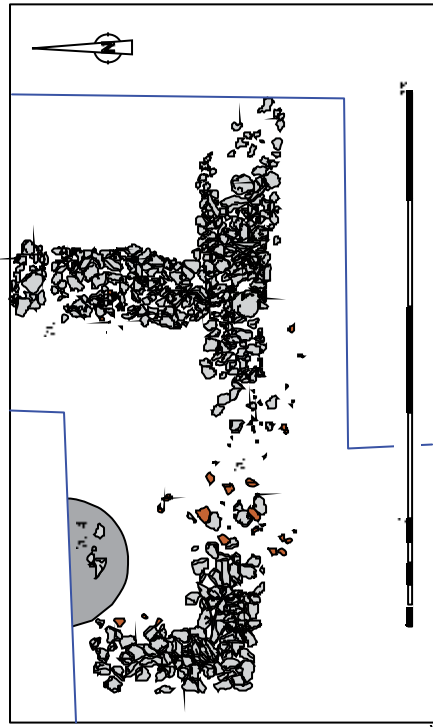


Fig. 32 Plan de répartition et coupes des vestiges archéologiques (d'après AH 137)

### 2.3.2 Les fosses

Plusieurs types de fosses ont été repérés en périphérie du bâtiment maçonné (**fig. 32**). Elles sont généralement apparues de manière bien lisible entre 0,50 m et 0,65 m de profondeur au niveau du substrat géologique limono-argileux orangé.

Trois grandes fosses ont été partiellement mises en évidence dans les tranchées 75, 77 et 92. Les **fosses F75-3, F77-4 et F92-2** ont des dimensions supérieures à 3,50 m de long (4,50 m de long pour la fosse **F77-4**). Elles ont livré en surface d'assez nombreux fragments de tuile et quelques tessons de céramique gallo-romaine, des scories et du verre. Leur comblement est constitué généralement d'un limon argileux brun, avec notamment dans les fosses **F75-3 et F77-4**, de nombreux charbons de bois. Il pourrait s'agir de grandes fosses dépotoirs, de fosses de travail ou des fosses cendrier, compte tenu de la présence assez forte de charbon de bois et de scories.

D'autres fosses, aux dimensions moindres, ont également été repérées dans ces mêmes tranchées. La **fosse F75-1** a été fouillée par moitié (**fig. 32 et 33**). De forme plus ou moins circulaire, elle mesure 2 m de diamètre. Le fond de la fosse n'a pas été atteint en raison de la présence d'un possible aménagement indéterminé de tuiles à 0,40 m de profondeur. Cette fosse a livré d'assez nombreux mobiliers datés, dans une fourchette large, de la première moitié du I<sup>er</sup> siècle de notre ère au début du II<sup>e</sup> siècle de notre ère.



**Fig. 33** Fosse F75-1 ©Solemn Le Forestier

### 2.3.3 Les fossés

Aucun système fossoyé, pouvant ceinturer le site antique, n'a été a priori repéré lors du diagnostic. Seul un fossé **F93-10**, en tranchée 93 (**fig. 32 et 34**), a toutefois livré du mobilier antique, représenté par des fragments de tuile, des tessons de cruche et d'amphore Dressel 20. Ce fossé, orienté N-S, est coupé par un fossé parcellaire plus récent (cadastre napoléonien de 1835). Sondé mécaniquement, le fossé **F93-10** mesure 1,40 m de large et atteint 0,45 m de profondeur. Il présente un profil en U aux bords évasés et à fond plat. Apparu à 0,50 m de profondeur dans un substrat géologique limono-argileux orangé oxydé, marquant une zone plus humide, ce fossé est comblé par trois couches variant d'un limon argileux brun clair à un limon très argileux gris-bleu très oxydé. Une fonction de drainage ou de rétention pourrait lui être accordée. Cette zone plus humide a d'ailleurs été repérée dans les tranchées alentours, notamment en TR 90, 91, 92, 77, 78 (confirmée par la présence de plusieurs drains récents, retrouvés dans ce secteur).



**Fig. 34** Coupe du fossé F75-1 ©Solemn Le Forestier

### 2.3.4 Conclusion

L'occupation gallo-romaine semble a priori se concentrer autour du bâtiment maçonné et s'étendrait donc davantage vers le nord, sous le lotissement actuel. Ces vestiges sont probablement associés à une occupation plus vaste, marquée par ces très nombreux gisements de surface, signalés grâce aux prospections pédestres, sous l'extension actuelle sud du bourg de La Mézière. Le lien avec un gisement de surface, daté de l'époque gallo-romaine et situé au lieu-dit « La Beauvairie – La petite Perrière » (n°11 sur la Carte Archéologique du SRA Bretagne; **fig. 5**) peut être envisagé (mais détruit par le lotissement). Il faut noter également la présence d'un autre gisement gallo-romain tout proche, situé à l'ouest de l'autre coté des « Lignes de la Gonzée, au lieu-dit « La Beauvairie – La Ville Rouge » (n°22 sur la Carte Archéologique du SRA Bretagne, **fig. 5**). Enfin, cette occupation peut également avoir un rapport avec une *villa* gallo-romaine, située à environ 500 m au nord-ouest au lieu-dit du « Chêne Hamon ». Elle avait été repérée en prospection pédestre, avant sa destruction, lors de l'extension du bourg de La Mézière, dans les années 80 (n°3 sur la Carte Archéologique du SRA Bretagne ; **fig. 5**).

## 2.4 Découverte d'un cimetière du haut Moyen Âge

### 2.4.1 Présentation et méthodologie

Entre 67 et 75 fosses sépulcrales ont été identifiées, au milieu de la parcelle AH 137, dans les **tranchées 41, 42, 46, 47, 57, 58, 62, 63, 73, 74, 79 et 89**.

L'ensemble des tranchées, réalisées dans la zone funéraire, représente environ 900 m<sup>2</sup> de surface explorée sur une superficie totale estimée à environ 1 hectare (**fig. 39, p. 58**).


Les sépultures n'ont d'emblée pas été identifiées comme telles au début du diagnostic. Compte tenu de l'ordre des tranchées effectuées sur le terrain, l'identification des sépultures n'a pas été établie, notamment dans les **tranchées 41, 42 et 47**. Des anomalies, de formes plus ou moins rectangulaires ou ovalaires, sont effectivement apparues dans ces tranchées et, qui plus est, de manière partielle. C'est à partir de la **tranchée 57** que les premières questions se sont posées, avec l'apparition de plusieurs fosses similaires groupées et bien rangées et présentant une orientation préférentielle est-ouest (**fig. 35 et 36**).

L'élément important, qui s'est posé ensuite, était le niveau d'apparition de ces vestiges. Dans la **tranchée 57**, le décapage mécanique a involontairement entamé la partie supérieure des fosses, pour atteindre 0,60 m de profondeur. Compte tenu de la disposition très rapprochée des sépultures, le terrain était plus meuble à cet endroit. Pour vérifier le niveau réel d'apparition des fosses, une coupe sur un des bords de la berme du sondage a été effectuée. Il a été observé qu'au moins 0,15 m à 0,20 m ont été « perdus ». Une vigilance plus accrue a ainsi été requise, lors de l'ouverture des tranchées suivantes, dans la zone à « risque funéraire ». Mais, globalement, dans toutes ces tranchées, la plupart des fosses sépulcrales sont apparues entre 0,50 et 0,70 m de profondeur. Il a été, en effet, nécessaire de descendre jusqu'au niveau du sol géologique pour mieux appréhender leurs contours.

Afin de préserver au mieux les vestiges funéraires, seules deux extensions ont été réalisées dans les **tranchées 47 et 62**, évitant ainsi l'éventuel « cœur » du site. L'objectif était double. D'une part, l'extension dans la **tranchée 47** nous a permis d'obtenir la forme complète des sépultures apparues initialement de manière partielle (**fig. 37, p. 56**). Lors de ce décapage complémentaire, d'autres sépultures se sont dévoilées assez densément. D'autre part, il y avait possibilité, en **tranchée 62**, d'obtenir des éléments de chronologie relative entre un fossé parcellaire non daté et des sépultures.



**Fig. 35** Tr 57, niveau d'apparition de la sépulture F57-12 ©Mélanie Levant



**Fig. 36** Tr 57, les sépultures (marquées en orange), vue vers le nord  
©Solemn Le Forestier



**Fig. 37** Tr 47, les sépultures (fosses allongées, marquées par un « S »), vue vers le nord  
©Yoann Escats



### 2.4.2 Description générale et organisation spatiale du cimetière

L'ensemble funéraire se caractérise par des sépultures à inhumation indéterminées (en pleine terre, à coffrage ?). Le plan des fosses est généralement rectangulaire aux bords arrondis ou de forme ovale allongée. Elles sont apparues en surface avec un comblement variable, composé le plus souvent d'un limon argileux brun à un limon argileux brun-gris jusqu'à un limon argileux gris. Le comblement peut être homogène ou hétérogène avec parfois, dans certaines sépultures (**F63-6**, **F74-6** et **103-2**), la présence de charbons de bois en grande quantité et quelques rares blocs de quartz ou de grès.

Pour les fosses entièrement dégagées, notamment dans les **tranchées 47 et 62**, deux groupes se distinguent en termes de dimensions : les plus grandes ont un gabarit variant entre 0,40 m et 0,80 m de large pour, en moyenne, plus de 2 m de long. Les plus petites mesurent en moyenne 0,70 m de large pour 1,10 de long. La largeur moyenne de toutes les fosses se situe entre 0,70 et 0,80 m. Quelques exceptions sont toutefois à noter : les fosses **F47-6**, **F58-3**, **63-5**, **74-3** et **79-7**, ont une largeur moyenne d'environ 1,60 m. Il pourrait s'agir de sépultures double ou de sépultures se recoupant involontairement (**fig. 38**).

L'orientation générale des sépultures est généralement E-O, voire NO-SE. A partir du plan du diagnostic, plusieurs indices, en terme d'organisation spatiale, suggèrent une gestion différentielle de l'espace funéraire. Plusieurs groupes mis en évidence semblent se distinguer (**fig. 42**):

- en **Tr 57**, les sépultures sont placées en rangée sur deux lignes en vis-à-vis et axées N-S. En **Tr 74 et Tr 79**, l'organisation, plus ou moins similaire, est composée de sépultures en rangée et très rapprochées les unes des autres.



**Fig. 38** Tr 74, les sépultures (marquées en orange), vue vers le SSO  
©Yoann Escats

- une autre organisation spatiale des sépultures s'est, par contre, révélée dans la **tranchée 47** (**fig.37 et 39**). A cet endroit, l'orientation des sépultures est plutôt NO-SE. Les 11 sépultures, mises en évidence dans cette tranchée élargie (d'environ 190 m<sup>2</sup> de superficie), présentent une certaine densité, avec un espacement plus important entre elles et une organisation moins ordonnée. Un autre cas nous montre, en **tranchée 62**, qu'une rangée de sépultures est plutôt axée NO-SE.

- enfin, dans les autres **tranchées 41, 42, 46,73 et 89**, la faible densité de sépultures semblerait marquer les éventuelles limites du cimetière. Mais cette hypothèse peut être discutable, en l'état, puisque la **tranchée 63**, potentiellement placée au « cœur » de la zone funéraire, n'a révélé qu'une faible densité de sépultures.

L'espace funéraire semble donc s'inscrire dans une zone de forme plutôt allongée, longue d'est en ouest d'environ 130 m et large du nord au sud d'environ 80 m. Les limites nord et sud du cimetière paraissent assez bien marquées, même si a priori aucun système fossoyé ne semble la ceinturer, à part peut-être par un tronçon de fossé, non daté et orienté E-O, repéré dans les **tranchées 133, 132, 27, 30, 46, 62, 78, 90 et 93** (**fig. 39**).

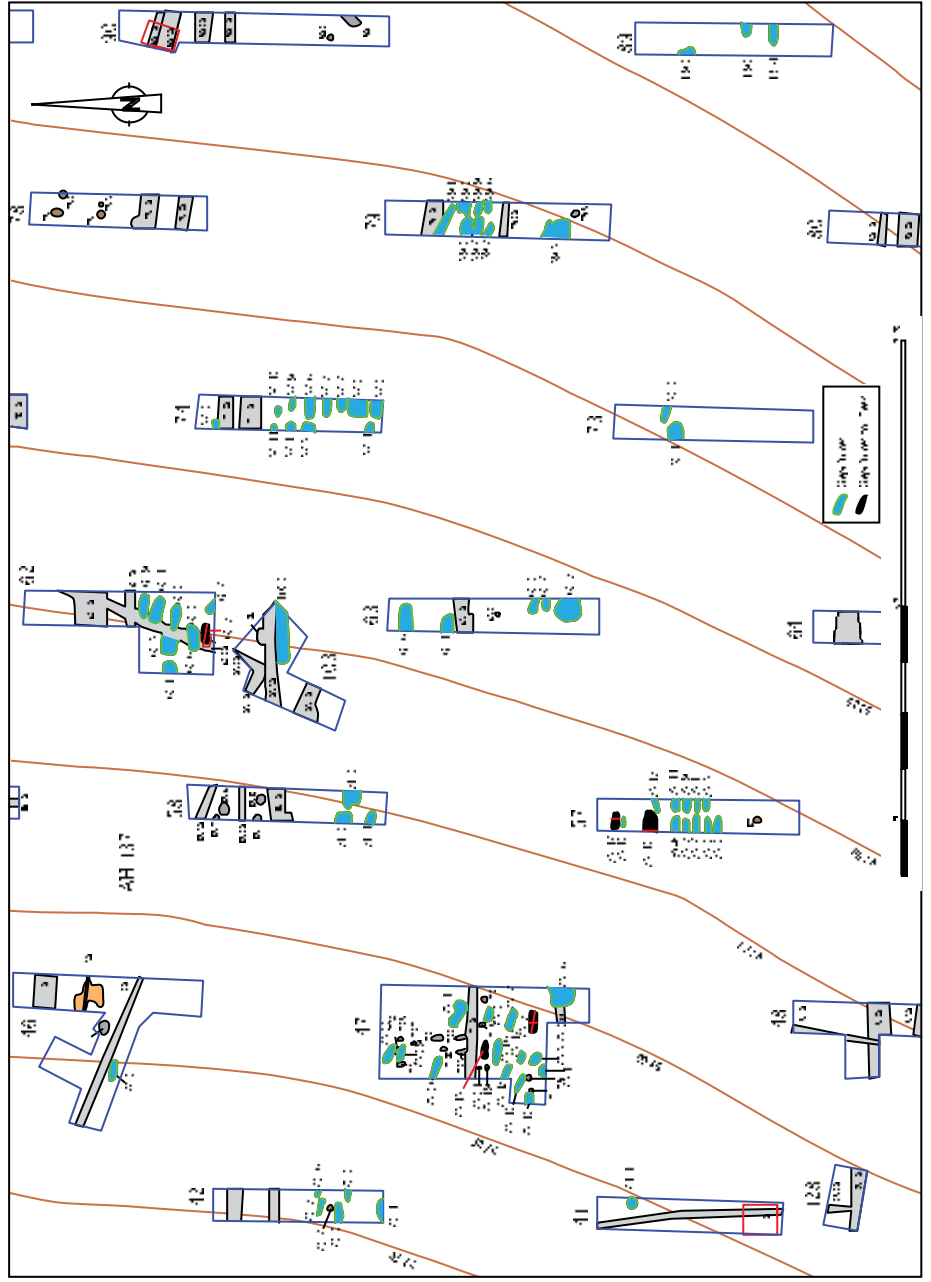
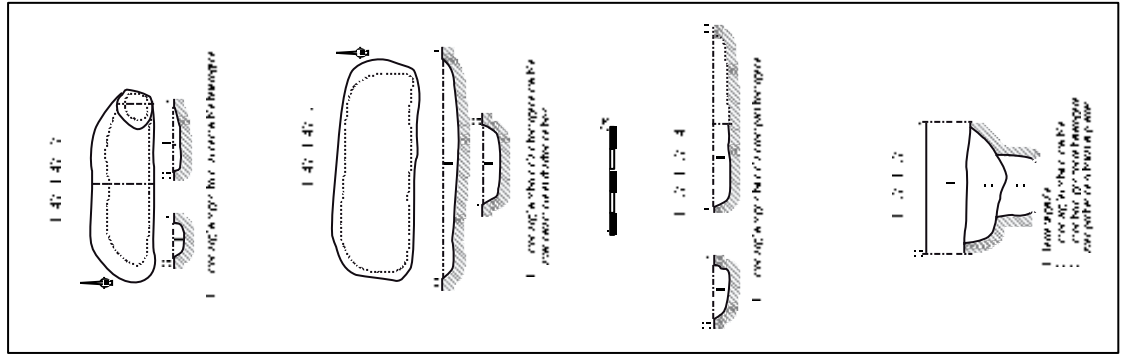
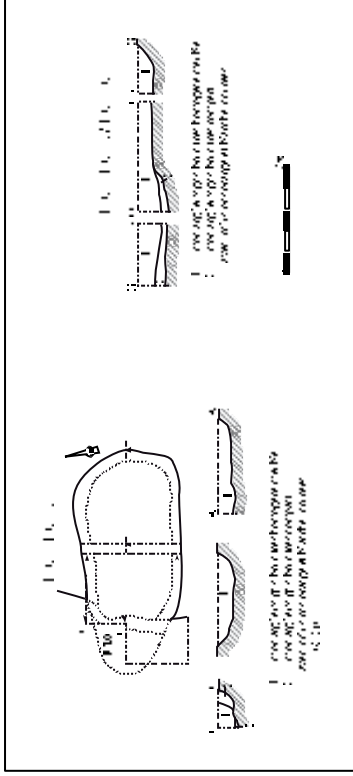



Fig. 38 Courses et plan de répartition des parcelles du quartier Mézière (source AH : 37)

### 2.4.3 Description des sépultures fouillées

Cinq sépultures ont été fouillées afin d'essayer de déterminer leur datation, leur état de conservation, la présence d'ossement et d'éventuels aménagements.

#### *La sépulture F47-5 en TR 47 (fig. 39 et 40) :*

Le choix de la fouille de cette sépulture a été motivé par ses dimensions représentatives des autres sépultures repérées lors du diagnostic. Au niveau du décapage, à environ 0,60 m de profondeur, elle présente une forme plus ou moins rectangulaire aux bords arrondis et orientée NO-SE. Elle mesure 2,06 m de long et 0,74 m de large. D'une profondeur conservée de 0,16 m, son creusement est à fond plat aux parois obliques. Son remplissage est composé d'un limon argileux brun clair homogène. On note la présence d'une petite concentration de charbons de bois dans la partie est de la fosse et un bloc en quartzite placé contre sa paroi sud. Ces éléments suggèreraient l'utilisation d'un contenant en dur pour le défunt (cercueil ou coffrage de planches) avec un bloc servant de calage. Le squelette n'est par contre pas conservé.



**Fig. 40** Les sépultures F47-5 et F47-4 ©Mélanie Levant

#### *La sépulture F47-17 en TR 47 (fig. 39) :*

La fosse, apparue à environ 0,60 m de profondeur et orientée NO-SE, a été fouillée (par moitié côté est) en raison de ses dimensions moindres (1,80 m x 0,60 m) et de son comblement en surface assez hétérogène. De forme plus ou moins rectangulaire aux bords arrondis, elle présente un profil à fond plat aux bords obliques et atteint 0,06 cm de profondeur conservée. Son remplissage unique se compose d'un limon argileux hétérogène brun-gris à jaune (inclusions de substrat). Elle n'a livré aucun ossement dans la partie fouillée. Lors de la fouille, une forte concentration de charbons de bois est apparue à l'extrémité est dans un léger surcreusement de la fosse. Ce surcreusement de forme circulaire, mesurant environ 0,30 m de diamètre et profond de 0,10m, pourrait correspondre à un trou de poteau antérieur, à mettre probablement en relation avec les autres trous de poteau présents également dans la tranchée 47.

#### *La sépulture F57-12 en TR 57 (fig. 39 et 41) :*

La fouille de la fosse sépulcrale, partiellement visible dans la tranchée, a permis de mettre en évidence son niveau réel d'apparition. Pour une lecture satisfaisante des contours des sépultures, lors de cette opération de diagnostic, le décapage mécanique devait atteindre le niveau du substrat géologique à en moyenne 0,60 m de profondeur. Mais, avec la fosse **F57-12**, se poursuivant sous la berme, nous avons pu constater, dans la coupe, une « perte » d'environ 10 cm d'épaisseur. Ce phénomène a également été remarqué dans la tranchée 47 (**F47-15**).

Cette sépulture, orientée E-O, a donc été fouillée dans sa partie visible. Au niveau du décapage, elle mesure au minimum 1,86 m de long et 1 m de large (en prenant



**Fig. 41** La sépulture F57-12 ©Yoann Escats

compte du niveau réel d'apparition). Elle présente une meilleure conservation par rapport aux sépultures fouillées jusqu'à présent, puisqu'elle atteint au minimum 0,40 m de profondeur. Son creusement est à fond plat aux bords droits dans la partie basse et obliques dans la partie haute.

Son remplissage est composé de quatre sédiments différents :

- un limon argileux brun meuble et homogène au niveau supérieur (US 2), d'où la difficulté de différencier les contours de la fosse,
- un limon argileux brun-gris foncé hétérogène (inclusions de substrat orangé) au niveau inférieur (US 3), un bloc de calcaire coquillier, disposé de chant (**fig. 42**), est apparu sur le bord sud de la fosse. Ce bloc, très érodé, mesure environ 20 cm de long pour 18 cm de large. Sa position suggère une fonction de calage d'un élément disparu (coffrage en bois, reste de sarcophage ?),
- une couche composée d'un limon brun marron légèrement sableux (US 4 et 5) a également été repérée sur les bords sud et est. Sa composition reste encore indéterminée (décomposition du calcaire coquillier, ou le signe d'un dépôt particulier lié à une pratique funéraire ?). Les interprétations restent à définir, sachant que pour des raisons climatiques lors de la fouille, le fond de la fosse n'a pu être atteint. La présence de calcaire coquillier dans la fosse sépulcrale n'exclut pas l'existence d'un squelette encore conservé.



**Fig. 42** Le bloc de calcaire coquillier dans la sépulture F57-12 ©Yoann Escats

#### **La sépulture F57-14 en TR 57 (fig. 39, 43 et 44) :**

Cette fosse, de plus petites dimensions (1,55 m X 0,50 m) est orientée E-O. Elle est située un peu à l'écart du regroupement de sépultures repérées dans la partie centrale de la tranchée 57. Fouillée par moitié dans sa partie est, son comblement est composé d'un limon argileux brun-gris clair homogène avec quelques traces de charbons de bois. Aucun ossement n'est apparu dans la partie fouillée. De forme plus ou moins rectangulaire aux bords arrondis, elle présente également un profil à fond plat aux bords obliques et atteint 0,14 m de profondeur conservée (le niveau d'apparition étant de 0,60 m de profondeur). Sur le côté sud de la sépulture **F57-14**, on notera la présence d'une plus petite sépulture **F57-13**, mesurant 0,80 de long et 0,40 de large (celle d'un immature ?).



**Fig. 43** La sépulture F57-14 ©Mélodie Levant



**Fig. 44** La sépulture F57-12, -13, -14 ©Mélodie Levant

### La sépulture F62-5 en TR62 (fig.39 et 45) :

Le choix de fouiller cette sépulture a été motivé par l'opportunité d'obtenir une chronologie relative avec un fossé parcellaire **F62-20**, non daté lors du diagnostic. La lecture de la coupe n'a pas été évidente (compte tenu du comblement relativement homogène), mais la sépulture semble couper le fossé **F62-20**.

Cette fosse est située dans un groupe d'au moins cinq sépultures alignées en rangée. Orientée E-O, elle mesure au minimum 1,40 m de long pour 0,90 m de large. Apparue à 0,60 m de profondeur, sa profondeur conservée atteint 0,22 m. Elle n'a livré aucun ossement, ni de mobilier.



**Fig. 45** La sépulture F62-5 et le fossé F62-20 ©Mélanie Levant

### 2.4.4 Eléments de datations absolues

Les sépultures fouillées n'ont pas livré de mobilier permettant de dater l'ensemble funéraire. Dans la **tranchée 47**, quelques tessons de céramique attribuable au haut Moyen Âge (**fig. 58, p. 87**) ont par contre été découverts lors du décapage complémentaire. Ils sont apparus hors structure, à environ 0,40 m de profondeur.

En outre, des prélèvements de charbons de bois ont été effectués dans les sépultures **F57-12** (US 3), **F73-2** (comblement supérieur) et **F74-6** (comblement supérieur), et envoyés en datation  $^{14}\text{C}$  au laboratoire Beta Analytic Inc. de Miami (Florida, USA). Ces trois datations livrent des âges calibrés assez homogènes :

-la sépulture **F57-12** (US3) donne un âge calibré de 610 à 680 ap. J.-C. (Beta – 293669, cf annexe).

-la sépulture **F73-2** donne un âge calibré de 550 à 660 ap. J.-C. (Beta – 293670, cf annexe).

-la datation  $^{14}\text{C}$  de la sépulture **F74-6** appelle, quant à elle, la fourchette chronologique de 450 à 640 ap. J.-C. (Beta – 293671, cf annexe).

Ces résultats, présentés en annexe, permettraient donc d'attribuer ces sépultures à la période mérovingienne, dans une fourchette chronologique allant de la deuxième moitié du V<sup>e</sup> siècle de notre ère à la deuxième moitié du VII<sup>e</sup> s de notre ère.

### 2.4.5 Discussion, comparaisons et perspectives

L'ensemble funéraire, comme nous l'avons vu précédemment, semble se développer sur une bande orientée est-ouest d'environ 80 m de large sur environ 130 m de long (**fig. 39, p. 57**). Le maillage des tranchées représente environ 10 % de la surface ouverte de l'emprise supposée du cimetière, estimée à environ 1 hectare de superficie. Les sondages ont révélé plusieurs noyaux de plus d'une dizaine de sépultures répartis dans cet espace funéraire avec, toutefois, une partie supposée « centrale » faiblement densifiée. Le nombre de sépultures identifiées se situe entre 67 et 75 (7 d'entre elles étant incertaines). A partir de ces éléments, l'estimation du nombre de sépultures, susceptibles de se trouver dans le périmètre

concerné par les futurs travaux de la ZAC, est assez difficile à évaluer précisément. Si l'on considère que cette organisation est assez caractéristique des cimetières du haut Moyen Âge, avec, ici, quelques espaces moins denses, nous pouvons proposer une fourchette estimative de 500 à 700 sépultures. Les quelques fosses sépulcrales, fouillées lors de l'opération, n'ont livré aucun mobilier ni squelette conservé, mais ceci n'est sans doute pas représentatif de l'état général du cimetière. Il faut noter que la bonne conservation de la sépulture **F57-12** (0,40 m de profondeur), ayant livré un fragment de calcaire coquillier, peut constituer un bon exemple de la potentialité et de la complexité stratigraphique des structures funéraires. Les datations radiocarbone ont permis d'établir une première chronologie de l'occupation du site à la période mérovingienne (entre le V<sup>e</sup> siècle et le VII<sup>e</sup> siècle de notre ère). Cet élément chronologique est également à prendre en considération car les pratiques funéraires, connues pour cette période, font état d'aménagements assez diversifiés des tombes (sarcophages, fosses en pleine terre, coffres, linceuls...). La présence de dépôts funéraires, d'éléments de parure et/ou d'équipements personnels accompagnant le défunt dans sa tombe, et très caractéristique des cimetières mérovingiens, est peut-être à envisager.

En l'état actuel des connaissances, ce vaste ensemble funéraire, mis au jour sur la ZAC des Lignes de la Gonzée, constitue un caractère inédit pour la région. La plupart des indices de cimetière du haut Moyen Âge proviennent, pour l'essentiel, de découvertes fortuites relatives au XIX<sup>e</sup> siècle et XX<sup>e</sup> siècle, et ne concernent que des découvertes de sarcophages situés à proximité immédiate ou dans des lieux de cultes. Un inventaire, reprenant tous les signalements des sépultures du haut Moyen Âge en Bretagne (Guigon, 1994), confirme cet état de carence des données mais indique nettement que la grande majorité des sépultures recensées se situe dans la région est de la Haute-Bretagne (pays de Vitré) et dans les régions limitrophes plus à l'est (notamment en Mayenne). Il faut attendre le milieu des années 80, avec les débuts de l'archéologie préventive, pour que des nécropoles ou cimetières puissent être étudiées de manières plus pertinentes avant destruction. Les seuls exemples, à ce jour, pour l'Ille-et-Vilaine, concernent les fouilles partielles des cimetières de Bais et de Visseiche (Guigon, Bardel, 1989 ; Le Boulanger, 2005 p 93), de Moutiers, Thourie et St-Jean-sur-Vilaine (Guigon, 1994, page 57, 59 et 61), sans oublier le cimetière de Bréal-sur-Vitré, fouillé dans le cadre d'une opération préventive en 2003 (Le Boulanger et al, 2005) et apportant des éléments inédits sur la connaissance de la population du haut Moyen Âge au niveau régional.

Le cas du cimetière, mis au jour lors du diagnostic de la ZAC des Lignes de la Gonzée, semble exceptionnel de part son étendue (sur environ 1 hectare), et le nombre estimé de sépultures (entre 500 et 700). Sa position relativement éloignée du bourg de La Mézière (environ 700 m) est également un fait nouveau par rapport aux données connues dans la région, où les indices de cimetière avaient plutôt été repérés au sein de bourgs à proximité d'un lieu de culte. Cette implantation pose ainsi plusieurs questions, notamment sur la présence éventuelle d'un habitat du haut Moyen Âge à proximité. C'est un fait relativement courant pour cette période où, en général, les zones funéraires et l'habitat ne sont pas éloignées. Si l'on rassemble tous les gisements gallo-romains, repérés au sud du bourg de La Mézière, leur étendue avoisine environ 6 hectares. Le gisement gallo-romain dit « du Chêne-Hamon » a été considéré comme une *villa* antique. Or, la présence d'autres gisements, plus au sud (« La Pierrière ») et à l'ouest (« La Beauvairie »), pose la question du statut du site de La Mézière à l'époque antique. En poursuivant ce raisonnement, on s'aperçoit que cette occupation antique se situe à environ 200 ou 300 m du cimetière mérovingien, signe peut-être manifeste d'une pérennité d'occupation jusqu'au haut Moyen Âge ? La présence de la voie antique Rennes-Corseul, située à une centaine de mètres au sud de l'emprise du diagnostic, a peut-être déterminé l'implantation du cimetière mérovingien. Plusieurs études sur des cimetières du haut Moyen Âge, notamment en Mayenne, ont fait apparaître certaines relations entre les ensembles funéraires mérovingiens et les voies antiques, témoignant « d'une continuité d'utilisation de ces axes de communications au début de la période médiévale » (Colleter, 2003, p. 67). Evidemment, à ce stade du diagnostic, ces questions restent encore en suspens mais elles méritent d'être posées. L'étude de ce cimetière ouvre donc des perspectives de recherche totalement nouvelles, tant au niveau local qu'au niveau

régional, et elle permettra de poser des bases de compréhension et de connaissance sur le monde des morts au haut Moyen Âge.

Une étude archivistique a également été menée, pour ce rapport, afin d'obtenir d'éventuels éléments supplémentaires permettant d'expliquer la présence de ce cimetière. C'était également l'occasion de voir une éventuelle relation entre le cimetière et l'ensemble de talus des « Lignes de la Gonzée ».

#### **2.4.6 Etude archivistique, par Pierre POILPRÉ (INRAP)**

'Pour une confrontation des données historiques, archivistiques et archéologiques' :

L'une des principales problématiques posées par le diagnostic de la ZAC des Lignes de la Gonzée est celle de la datation des inhumations mises au jour sur le site et du statut de leur rassemblement dans ce qu'il convient d'appeler un cimetière (**fig. 39, p. 57**). L'orientation strictement est-ouest des sépultures trahit à n'en pas douter une pratique chrétienne. Ces inhumations sont néanmoins séparées de l'actuelle église de la Mézière par une distance d'environ 700 m, mesure pour le moins inhabituelle (**fig. 46**). Les cimetières altomédiévaux pouvaient certes, à la manière des nécropoles antiques, être rejetés en périphérie des zones habitées ; toutefois un tel éloignement semble excessif au regard des différents cas répertoriés. L'hypothèse de l'existence d'un habitat antérieur au bourg de la Mézière plus proche de ce cimetière doit dès lors être évaluée. Malgré les premiers éléments datant obtenus par grâce aux datations <sup>14</sup>C, on ne peut néanmoins exclure une datation plus tardive pour ce cimetière, qui poserait toutefois à nouveau la question de son éloignement par rapport à l'église du bourg.

Un recours aux sources écrites nous a semblé nécessaire pour tenter de répondre à ces différentes problématiques. Nous avons été aidés dans cette tâche par Mme C. Sachet, assistante archivistique aux Archives départementales d'Ille-et-Vilaine, que nous remercions pour ses conseils. L'implantation particulière de ce cimetière, situé au pied d'importants retranchements et à proximité d'une implantation antique conséquente, nous a toutefois conduits à examiner également les éventuels liens que celui-ci pouvait entretenir avec les différents vestiges avoisinants, sources indirectes mais à nos yeux capitales pour sa compréhension.

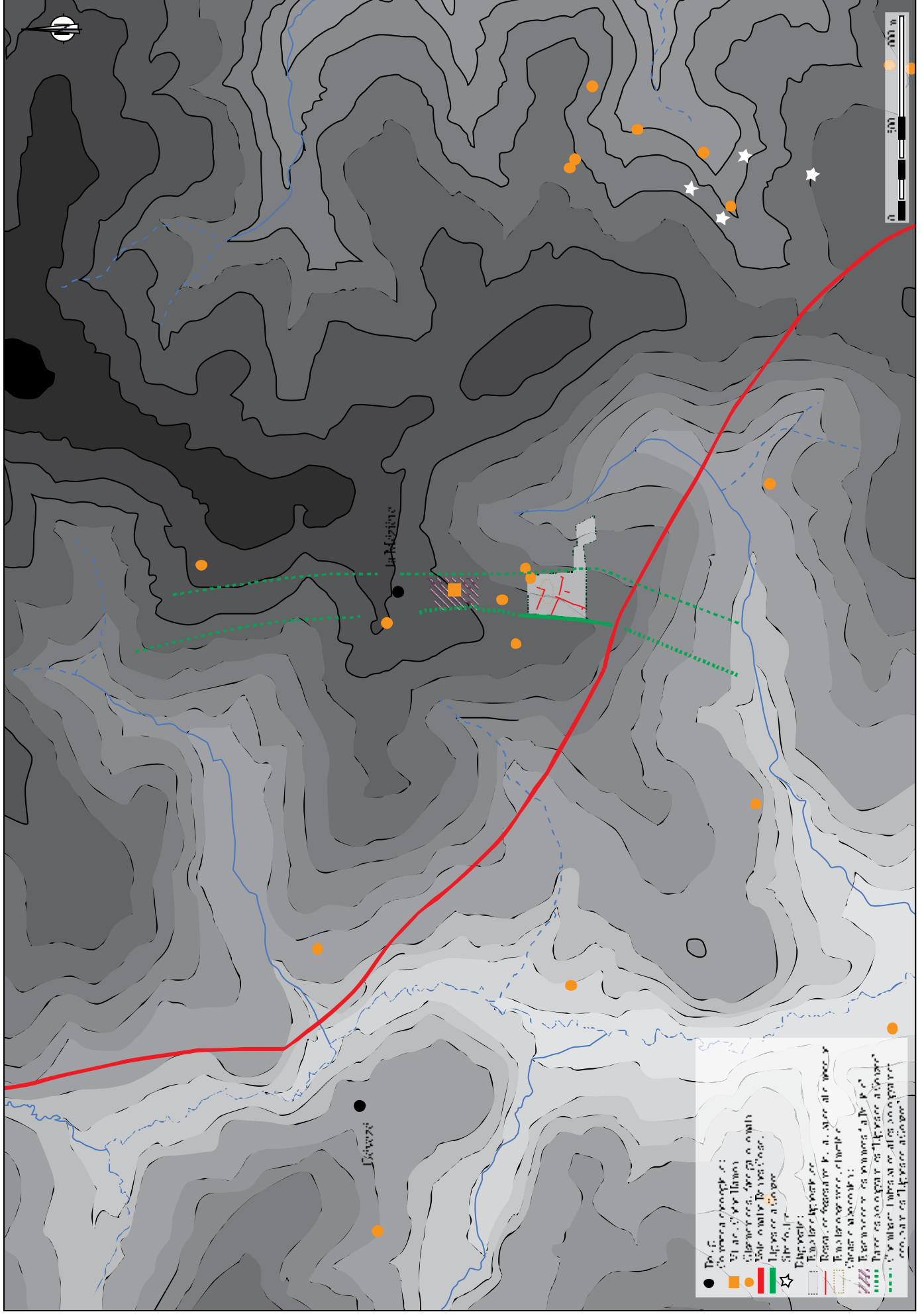


Fig. 16 ZAC des Lignes de Conze, à Mezère (35) - Tracé du conducteur de ligne et son caractère historique (DAO : P. Poire)



### 2.4.6.1 Evaluation des potentielles origines de l'établissement d'un cimetière aux Lignes de la Gonzée

L'éloignement entre les sépultures et l'église de la Mézière nous semble être la principale énigme posée par les découvertes mises au jour lors du diagnostic. Sur ce point, les deux principales hypothèses qui s'offrent à nous plaident soit pour une « nécropole suburbaine » altomédiévale, soit pour un cimetière plus tardif qui aurait été volontairement excentré selon des modalités jusqu'alors inédites. Au Moyen Age, la norme consiste en effet à inhumer les défunts dans le cimetière paroissial qui prend place au pied de l'église. Ce n'est qu'à l'époque moderne que de nouveaux cimetières seront créés à la sortie des bourgs et continueront d'être utilisés jusqu'à nos jours. L'absence manifeste de cette perdurance d'utilisation pour le cimetière des Lignes de la Gonzée nous mène donc à nous demander si celui-ci peut être daté de la période altomédiévale, ou s'il peut relever d'une création postérieure exceptionnelle, restée sans postérité.

#### 2.4.6.1.1 Un cimetière altomédiéval ou les origines de la Mézière

Les textes ne nous renseignent guère sur les origines de la Mézière. La première mention explicite de ce toponyme est issue du cartulaire de l'abbaye Saint-Melaine de Rennes. Elle évoque un certain Hervé, recteur de l'église de la Mézière en 1235 (*Herveus presbiter ecclesie de Maceria, I*). Or, cet Hervé et sa famille issue de Noyal-sur-Vilaine nous sont connus par d'autres actes du cartulaire. Alors que ces derniers sont en conflit avec l'abbaye au XII<sup>e</sup> siècle, le don consenti par le prêtre dans l'acte de 1235 semble sceller leur réconciliation<sup>2</sup>. Si cet acte permet d'affirmer l'existence de la paroisse de la Mézière au XIII<sup>e</sup> siècle, rien n'autorise toutefois à faire remonter sa création à une période antérieure. Les mentions qui suivront sont toutes issues du nécrologe de Saint-Pierre de Rennes et font seulement état de la dîme de la Mézière, qui est progressivement remise au chapitre de Rennes par des clercs et un laïc aux XIII<sup>e</sup> et XIV<sup>e</sup> siècles (*decima de Maceria, II, III, IV*). Rien ne permet donc de présager de l'ancienneté de la paroisse la Mézière et de son éventuel cimetière. La dédicace de son église à saint Martin de Tours, qui n'est en rien incompatible avec une création altomédiévale, n'est pas suffisante à elle seule pour l'affirmer. Seul le toponyme de la Mézière, *Maceria* en 1235, peut peut-être laisser supposer une plus grande ancienneté. Le latin *maceria* est en effet assez généralement considéré comme l'indice de la présence de ruines de l'époque gallo-romaine<sup>3</sup>. Plus précisément, ce substantif « a d'abord désigné un mur de clôture en pierre sèches, puis par extension, des murailles, des ruines, des amas de matériaux provenant d'un édifice détruit<sup>4</sup> », et des enquêtes systématiques ont montré l'association très fréquente entre les toponymes dérivés de *Maceria* et les vestiges antiques<sup>5</sup>. L'indice reste certes ténu, mais il pourrait indiquer que l'origine du bourg de la Mézière est de peu postérieure à la tombée en ruines d'édifices antiques dont la présence était encore assez significative pour servir à qualifier le nouvel établissement, qui se situerait dès lors probablement au haut Moyen Age, ou du moins bien antérieurement au XIII<sup>e</sup> siècle et à la première mention du village dans les textes.

Les quelques mentions médiévales de la Mézière n'autorisent donc pas à elles seules à supposer la présence d'un cimetière altomédiéval. Celui-ci pourrait-il être plus tardif ?

#### 2.4.6.1.2 Un cimetière pour causes exceptionnelles

Une tradition macérienne rapporte que les Lignes de la Gonzée qui bordent notre cimetière abriteraient des « âmes en peine<sup>6</sup> ». Cette croyance pourrait selon nous davantage renvoyer au souvenir d'un lieu de sépulture qu'aux retranchements de la Gonzée qui le joutent et ont sans doute par leur présence plus ostensible pu cristalliser de vieilles légendes. La mémoire des inhumations serait dès lors encore

2 Guillotin de Corson 1884, p. 967.

3 Dauzat, Rostaing 1963, p. 455-456.

4 Gendron 2006, p. 121-122.

5 Gendron 2006, p. 122.

6 Banéat 1929, p. 402.

assez vive pour avoir généré la tradition orale, et elle indiquerait donc par défaut un événement plus récent.

### ***Epidémies et cimetières éphémères***

Les cas de lieux de sépulture collectifs de grande envergure situés à l'extérieur des cimetières paroissiaux sont très mal connus pour les périodes médiévales et modernes. Il semble pourtant que la chose se soit parfois produite dans la région que nous étudions.

En 1640, à la suite d'une vague de dysenterie ayant provoqué la mort de 102 personnes en 1639, la paroisse de Chanteloup connaît un nouvel épisode épidémique avec la peste. A la suite de ces circonstances particulières, le parlement de Bretagne ordonne alors l'ouverture d'un nouveau cimetière, qui n'a laissé aucune trace dans le paysage. La description du terrain élu pour son établissement permet de le situer en pleine campagne, à environ 2000 m au sud du bourg. Nous ignorons si ce cimetière a réellement été utilisé, mais sans le texte relatant sa création, rien ne permettrait aujourd'hui d'en garder le souvenir<sup>7</sup>.

De même, la paroisse de la Mézière subit en 1719 une grave épidémie de dysenterie qui fait 210 victimes dans l'année. Le cimetière paroissial autour de l'église étant devenu trop petit, un nouveau lieu d'inhumation est ouvert dans un champ à la sortie du bourg sur la route de Gévezé. Cet épisode est narré en 1910 par le recteur de la Mézière qui précise qu'« il y a tout au plus cinquante à soixante ans qu'a été enlevée la croix de pierre qu'on y avait dressée<sup>8</sup> ». Ainsi, ce cimetière n'était matérialisé en surface que par une simple croix, et vers 1850, soit 130 ans après son ouverture, il se trouvait déjà désaffecté. Le registre des baptêmes, mariages et sépultures de 1719 ne mentionne quant à lui ni nouveau cimetière ni consécration d'un nouveau site par une bénédiction. La nouvelle infrastructure ne comporte d'ailleurs dans ce registre aucune appellation particulière qui la pourrait distinguer de l'ancien cimetière, alors que la réalité de l'épidémie est confirmée par le grand nombre de décès répertoriés à l'été 1719<sup>9</sup>. Nous avons cherché à replacer géographiquement ce cimetière afin d'examiner son éventuel lien avec les sépultures mises au jour lors du diagnostic. Outre la mention de sa proximité de la route de Gévezé, le texte du recteur situe le champ en face de l'école des garçons<sup>10</sup>. Ces deux informations nous conduisent à l'ouest du bourg. Or rien ne permet d'identifier ou de localiser ce cimetière sur le cadastre napoléonien levé en 1835 à la Mézière, datant alors d'à peine plus d'un siècle. Les plans et leurs matrices ne livrent aucune représentation graphique conventionnelle de cimetière ou de croix, ni même d'indice microtoponymique. Le peu de renseignements que nous possédons laisse toutefois supposer une implantation située à au moins 300 m de la zone diagnostiquée en direction du nord-ouest. Si ce cimetière ne peut donc être celui découvert lors du diagnostic, il montre néanmoins de manière criante le caractère étonnamment labile de ces lieux d'inhumation exceptionnels. Ces deux exemples montrent que des cimetières parfois très éloignés du bourg ont été ouverts à l'époque moderne lors de circonstances particulières, et que ceux-ci n'ont laissé quasiment aucune trace que ce soit dans le paysage, dans les textes ou dans les mémoires. Le cas pourrait donc fort bien s'être présenté aux Lignes de la Gonzée, même si l'existence d'un autre cimetière moderne à caractère exceptionnel dans le même village rend leur contemporanéité peu vraisemblable à ce stade de notre recherche, et tendrait à nous conduire vers une datation plus ancienne. Or, si un cimetière ouvert au XVIII<sup>e</sup> siècle n'a laissé aucune trace manifeste de son existence, il semble dès lors très aventureux de déceler celles d'inhumations plus anciennes.

### ***Faits de guerre à la Mézière : la Ligue***

Une autre ancienne tradition macérienne relate l'incendie complet du bourg et de l'église ainsi que le massacre de la plupart de ses habitants à une date inconnue<sup>11</sup>. Un tel événement aurait donc pu lui aussi nécessiter la création d'un cimetière exceptionnel.

Cette légende n'est pas sans rappeler la description donnée par J. Pichart des exactions perpétuées à la Mézière lors des guerres de la Ligue (VII). En effet, ce

7 Sachet, Seyeux 2010, p. 25-27.

8 Bulletin paroissial 1910, p. 4.

9 Communication de C. Sachet.

10 Bulletin paroissial 1910, p. 4.

11 Bulletin paroissial 1909, p. 4.

procureur de Rennes qui tint un journal relatant les événements liés à ce conflit écrit que le 3 juin 1597, les capitaines du duc de Mercoeur, Saint-Laurent et Tremereuc, à la tête de 2000 hommes, commirent à la Mézière et dans les paroisses environnantes « ravages, meurtres, violens, ravissements, feux, et autres violences, actes d'hostilité » (VII) et qu'« ils tuèrent prestres, femmes, enfans, et hommes de tous âges, les martirisent et font mourir cruellement » (VII). L'hypothèse d'un grand nombre de morts à cette occasion ne peut cependant pas être vérifiée, car les registres de sépultures de la Mézière et de Gévezé ont disparu pour cette période de la Ligue. Cette absence de sources pourrait toutefois révéler, en négatif, la destruction effective de l'église et des registres qui s'y trouvaient. Pourtant, un registre des baptêmes de 1594 à 1612 est conservé, qui fait mention d'un sacrement administré par le prêtre dans l'église de la paroisse le 24 juin 1597, soit 21 jours après les exactions évoquées par J. Pichart<sup>12</sup>. L'église n'a donc pas été brûlée le 3 juin. De plus, on possède une description de l'église avant son « véritable » incendie, bien attesté lui, du 28 mai 1866, provoqué par la foudre<sup>13</sup>. A. Guillotin de Corson rapporte en effet que l'ancien édifice possédait alors un porche en bois sur lequel était gravé la date de 1593<sup>14</sup>. L'hypothèse d'une destruction par le feu de l'église en 1597 s'en trouve donc à nouveau contredite.

Les faits relatés par J. Pichart mais surtout leur extrapolation par les historiens de la Bretagne, qui évoquent une quasi destruction de la Mézière<sup>15</sup> lors de la Ligue, semblent donc très exagérés. J.-P. Legay relève d'ailleurs que le récit de J. Pichart « contient parfois des exagérations flagrantes<sup>16</sup> ». D'autre part, un événement si ponctuel ne nous semble pas pouvoir être à l'origine de la création d'un cimetière, aussi important que celui repéré lors du diagnostic aux Lignes de la Gonzée.

Les sources écrites ne permettent pas de donner une datation affirmative du cimetière repéré lors de notre opération archéologique, ni de décider de son attribution à un état ancien du bourg de la Mézière, ou à un établissement excentré de caractère exceptionnel. Afin d'approfondir les premières données livrées par les sources historiques, un examen attentif du contexte géographique et archéologique de la zone diagnostiquée s'avère nécessaire, dans la mesure où cette étude peut livrer des informations sur la fonction de ce lieu d'inhumation et sa relation aux autres éléments du paysage, et par là même en éclairer la chronologie.

#### 2.4.6.2 Apport de l'environnement du cimetière pour sa compréhension

Afin d'étudier l'environnement du cimetière des Lignes de la Gonzée, nous avons mené un rapide examen des formes parcellaires du cadastre napoléonien, de la microtoponymie, de la topographie et de la carte archéologique. Cette analyse a mis en évidence un contexte fort riche autour de l'emprise du diagnostic, qui nous a conduit à nous intéresser à l'existence d'un bourg primitif de la Mézière, aux Lignes de la Gonzée elles-mêmes et au rôle qu'elles ont pu jouer dans le paysage au fil des siècles, et enfin à l'interaction du cimetière avec son hameau le plus proche, la Patenotrais.

##### 2.4.6.2.1 Au nord : La Mézière antique

Comme nous l'avons vu précédemment, le bourg de la Mézière doit probablement son nom à la présence de ruines antiques. De nombreux autres indices viennent confirmer l'hypothèse d'une implantation gallo-romaine importante à la Mézière, se développant au sud du bourg actuel vers le nord de la zone diagnostiquée. Des vestiges de construction attribués à ceux d'une *villa* ont ainsi pu être observés lors de la construction du lotissement du Chêne Hamon en 1980. De même, à la suite de ces premières découvertes, plusieurs gisements de surface gallo-romains ont été repérés entre cette *villa* et l'emprise de notre diagnostic, qui a d'ailleurs lui-même révélé, dans sa partie nord, les fondations d'un bâtiment antique (**fig. 46, p. 63**). Il se dégage donc de cet ensemble de découvertes une concentration de vestiges entre le bourg et l'espace exploré par notre opération archéologique.

Les matrices du cadastre napoléonien (**fig. 47, p. 75**) révèlent quant à elles dans cette zone une forte implantation du microtoponyme évocateur de « la Perrière »,

12 Bulletin paroissial 1909, p. 5.

13 Guillotin de Corson 1884, p. 213.

14 Guillotin de Corson 1884, p. 213.

15 Ogée 1843, p. 427, Banéat 1929, p. 399.

16 Legay 1982, p. 102.

désignant une terre servant de pourvoyeuse de pierres. Utilisé seul ou avec un qualificatif, cette appellation est attribuée à douze parcelles contiguës formant un vaste rectangle de près de 4 ha, au sein duquel les vestiges du Chêne Hamon ont été repérés<sup>17</sup> (fig. 46, p. 64). De même, certaines parcelles voisines, situées elles aussi au nord de la route de Dinan et à l'est des Lignes de la Gonzée, auraient porté selon P. Banéat le nom de « la Ville-Rouge<sup>18</sup> », toponyme considéré comme un bon indice de présence d'un bâtiment antique et rappelant la présence de tuiles, sans que ce nom n'apparaisse toutefois dans les matrices du cadastre napoléonien. Leur localisation exacte n'est donc pas connue, mais ces terres devaient jouxter la zone de concentration de vestiges.

Les différentes découvertes archéologiques que nous venons d'évoquer sont récentes ; et pourtant, dès le début du vingtième siècle, le recteur de la Mézière rapportait déjà une ancienne tradition locale selon laquelle la Mézière aurait jadis été « beaucoup plus considérable ». Cette croyance s'appuierait selon lui sur la découverte de nombreuses fondations dans les environs du bourg<sup>19</sup>, ce qui impliquerait que la connaissance archéologique actuelle du village aurait donc pu être largement étouffée par de précédentes trouvailles ayant conduit à cette idée, mais aujourd'hui disparues. Les données archéologiques, toponymiques et bibliographiques tendent donc à dessiner une occupation antique assez vaste au sud du bourg de la Mézière. Nous ignorons si la Mézière prit ce nom en raison de la proximité de ces vestiges, ou si ces derniers se développaient également sous le bourg. Selon cette dernière hypothèse, l'occupation antique serait dès lors considérable.

Le cimetière mis au jour lors du diagnostic est donc installé dans l'immédiate périphérie d'un vaste site antique dont le centre se situerait au sud du bourg actuel. Une telle configuration pourrait dès lors très bien convenir à un cimetière du haut Moyen Age. Cette datation offrirait en effet deux hypothèses séduisantes. La première plaiderait pour un habitat altomédiéval qui se serait superposé à l'occupation antique – l'emplacement du bourg actuel résultant par la suite d'un déménagement médiéval –, ce qui rendrait dès lors la distance le séparant du cimetière plus conventionnelle. La seconde voudrait que l'habitat altomédiéval ait déjà pu prendre place au niveau du bourg actuel, mais que les vestiges antiques aient été encore assez présents dans le paysage environnant pour que les habitants inhument leurs morts à leur périphérie.

#### 2.4.6.2.2 A l'ouest : les Lignes de la Gonzée

Le cimetière découvert lors du diagnostic prend place au pied d'importants retranchements nommés les Lignes de la Gonzée. Son examen ne peut donc faire l'économie d'envisager les éventuels liens qu'il aurait pu entretenir avec cette construction qui le borde à l'ouest. Les Lignes de la Gonzée sont évoquées pour la première fois par A. Marteville en 1843, qui avoue ignorer la date de leur édification<sup>20</sup>. Elles seront par la suite, à partir des travaux de P. Brune en 1862, généralement attribuées à la Ligue<sup>21</sup>. Cette attribution semble pour le moins étonnante. Certes, le conflit a alors pu générer la construction de fortifications, comme le rappelle H. Le Goff en considérant que la Ligue fut « la première [guerre] dans l'histoire de Bretagne, et à vrai dire la seule avant le second conflit mondial, à avoir de façon systématique [...] modifié les paysages », autour des villes fortes mais également dans la campagne<sup>22</sup>. Cependant, le massacre perpétré à la Mézière en 1597 reste « anecdotique », en ce qu'il n'est pas motivé par la volonté de prendre une place stratégique, et ne s'insère dans aucun véritable épisode guerrier. Il est le fruit d'exactions frappant au hasard et ne peut être mis en relation avec un ouvrage aussi imposant.

Plus récemment, A. Priol s'est penché sur ces Lignes de la Gonzée et a proposé pour ces dernières deux hypothèses de datation et de fonction, sans toutefois apporter de nouveaux éléments pouvant les étayer. Selon lui, ces constructions pourraient correspondre soit à un retranchement altomédiéval destiné à protéger Rennes et son terroir contre des incursions bretonnes, soit à une « haie médiévale »

17 Archives départementales d'Ille-et-Vilaine, 3P1604, section A, n° 802-805, 810-814, 816-818.

18 Banéat 1929, p. 402.

19 Bulletin paroissial 1909, p. 4.

20 Ogée 1843, p. 427.

21 Brune 1862, p. 47, Orain 1882, p. 105, Banéat 1929, p. 401.

22 Le Goff 2010, p. 381.

matérialisant les limites du territoire d'une seigneurie qui pourrait être celle de Texüe en Pacé<sup>23</sup>.

La trop brève recherche en archives que nous avons menée ne nous a malheureusement pas permis de trouver de mentions fort anciennes de ce monument. La première, qui ne remonte effectivement qu'à 1750 dans un contrat de bail à ferme du recteur de la Mézière, évoque « une pièce de terre nommée la Champagne située entre le Chemin des Perrières, et les Garennes de la Gonzée » (IX). Dans ce texte, la « Champagne » mentionnée correspond sans aucun doute à l'une des parcelles sur lesquelles le diagnostic a été effectué. Le « Chemin des Perrières » désigne quant à lui l'actuelle route de Parcé bordant le diagnostic à l'est, et les « Garennes de la Gonzée » les Lignes de la Gonzée identiquement nommées « Garenne » sur le cadastre napoléonien. A ce stade, nous pouvons donc seulement affirmer que ces Lignes sont antérieures au milieu du XVIII<sup>e</sup> siècle ! Toutefois, leurs inscriptions dans le paysage ne permettent pas d'envisager sérieusement un établissement aussi récent.

### ***La Mézière et les Anglais***

Les terres qui bordent les Lignes à l'est sont encore appelées selon P. Banéat à son époque le « Camp des Anglais », bien que ce toponyme ne se rencontre alors ni dans les matrices du cadastre napoléonien ni dans aucun texte que nous avons consulté. Il faut reconnaître que les Anglais ont laissé une forte empreinte dans la mémoire des Macériens. La tradition prétend ainsi que les Lignes de la Gonzée auraient été élevées en une seule nuit par les Anglais<sup>24</sup>. D'autre part, la voie antique Rennes-Corseul, dont le tracé jouxte ces retranchements, est également nommée dans la tradition populaire « Route des Anglais<sup>25</sup> » ou « Chemin des Anglais<sup>26</sup> » dans la commune voisine de Gévezé. Or, nous avons pu repérer à 400 m à l'ouest des Lignes de la Gonzée, sur le même bord de la route de Dinan, un dénommé « Clos François » faisant parfaitement face au « Camp des Anglais » évoqué par P. Banéat. Celui-ci figurerait dès lors une sorte de contrepoids à cette forte présence anglaise, dont il attesterait par défaut la prégnance. Ce « Clos François » n'est pas inconnu dans les textes. Il est ainsi mentionné dans un minu de la seigneurie de la Mézière tombée en rachat en 1516 (VI), puis dans un aveu de 1657 (VIII). Le toponyme est encore présent dans les matrices du cadastre napoléonien, où nous trouvons deux parcelles contiguës nommées le « Petit Clos François » et le « Grand Clos François »<sup>27</sup>. Il pourrait dès lors garder le souvenir d'une opposition entre les deux camps, qu'il resterait cependant à dater.

### **La Guerre de Succession :**

Pendant la guerre de succession de Bretagne (1341-1364), les Anglais occupent Bécherel, place-forte qui domine la voie antique Rennes-Corseul. Cette voie, aujourd'hui réutilisée sur la majorité de son tracé par l'actuelle liaison entre Rennes et Dinan, était à n'en pas douter très empruntée au Moyen Age. Ainsi, lors des sièges de Rennes menés par Jean de Montfort allié des Anglais en 1341 et par le duc de Lancaster en 1356, les troupes anglaises qui étaient stationnées à Bécherel devaient obligatoirement emprunter cette voie, sur laquelle elles laisseront, nous l'avons vu, une forte empreinte. Les Lignes de la Gonzée, construites au bord de la voie entre Rennes et Bécherel, respectivement à 13 et 17 km de ces deux villes, ont donc pu servir de poste avancé à l'un ou l'autre camp. En tout cas, cette route possédait à cette période une importance stratégique considérable qui ne serait pas incompatible avec l'établissement de fortifications en ses abords.

Quelques années plus tard, le sol macérien est de nouveau foulé par des troupes anglaises, mais la donne politique n'est désormais plus la même.

### **Les négociations de 1380 :**

D'après les chroniques de J. Froissard, la Mézière fut le théâtre en 1380 de plusieurs rencontres entre le duc Jean IV et le comte Thomas de Buckingham (V). Jean IV, alors à Vannes, devait en effet rejoindre à Rennes le comte anglais, à la tête d'une armée de 6000 hommes. Cependant, le duc tardant à faire le voyage, Thomas de Buckingham s'en alla battre la campagne vers Combourg, puis s'établit

23 Romano 2007, n. p.

24 Banéat 1929, p. 402.

25 Provost 1983, p. 127.

26 Cobast et al. 1986, p. 13.

27 Archives départementales d'Ille-et-Vilaine, 3P1604, section A, n° 864 et 866.

à Hédé. Lorsque Jean IV arriva finalement à Rennes et apprit la présence du comte à Hédé, il s'en alla camper à peu de distance de cette ville, à la Mézière (V). Pendant deux jours, les deux princes se visitèrent réciproquement pour négocier le départ de l'armée anglaise. L'épisode est donc pacifique et ne justifie en rien la construction d'une levée de terre. Tout au plus pouvons-nous supposer que le choix fait par Jean IV de stationner à la Mézière fut en partie conditionné par la présence déjà effective de fortifications en cet endroit, ce qui pourrait donner tout au moins un éventuel *terminus ante quem* pour leur édification. Les Lignes de la Gonzée ou le « Camp des Anglais » qu'elles limitent en partie pourraient ainsi dater de la Guerre de succession, tant la route sur laquelle elles s'appuient a pu y jouer un rôle de premier ordre. La présence de notre cimetière au pied de cet ouvrage défensif du XIV<sup>e</sup> siècle pourrait-elle dès lors relever d'un simple hasard ?

***Un ouvrage peut-être plus important, plus ancien : Les Lignes de la Gonzée***

Les Lignes de la Gonzée sont aujourd'hui conservées sur une longueur d'environ 520 m<sup>28</sup>, prenant naissance au contact de la route Rennes-Dinan, se dirigeant vers le bourg de la Mézière et s'éteignant environ 600 m avant de l'atteindre (fig. 46, 47 et 48).

---

28 Romano 2007, n. p.

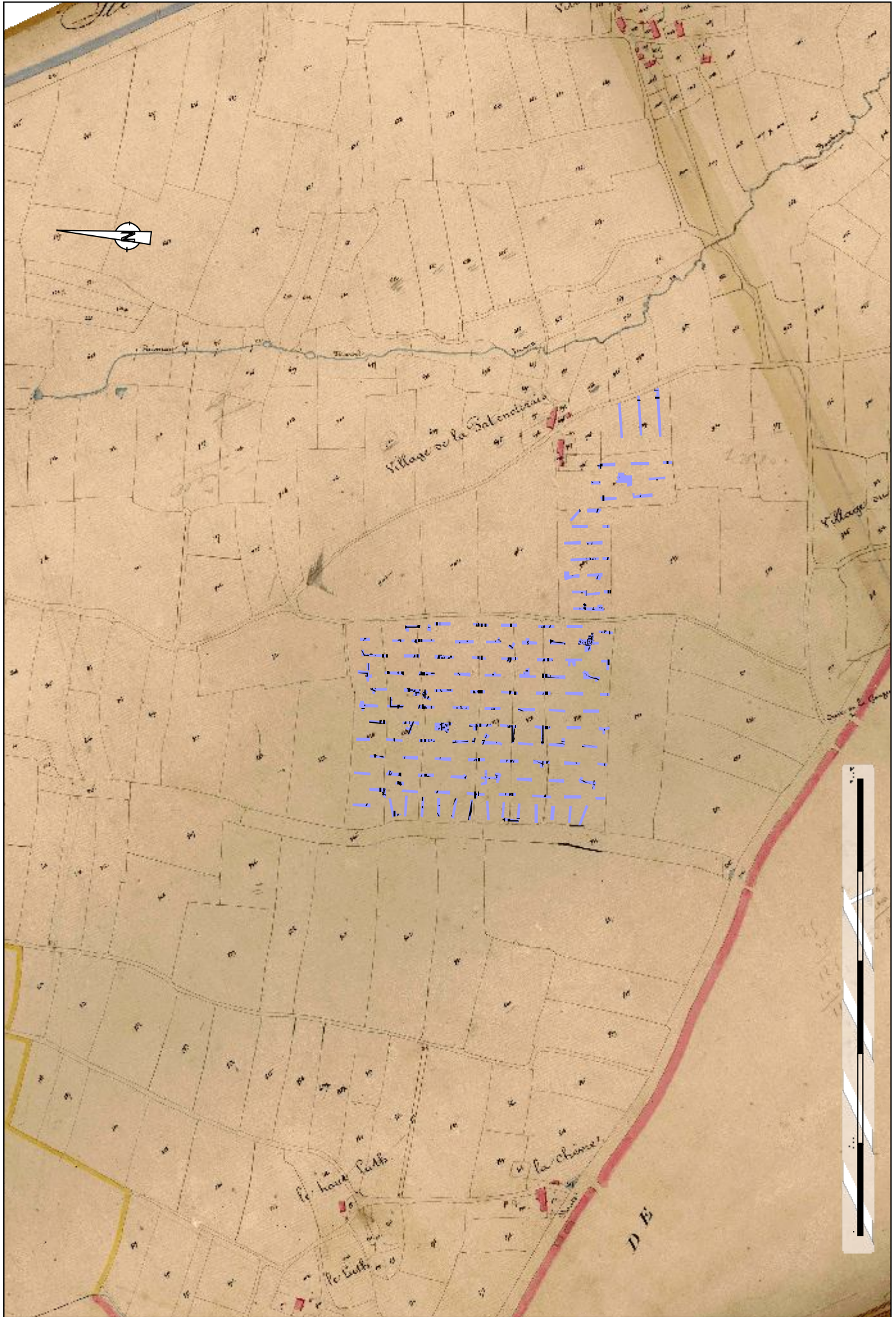


Fig. 47 Pendulum signos.c sur fond cadastral de 1835 (extra : du cadastre n. 3080 tendu à commune de Le Mezère, sect. 01A2)



Fig. 48 - Vue aérienne des Lignes de la Gonzée, © Hervé Paitier

Cependant, plusieurs témoignages indiquent que ces retranchements se développaient jadis sur une bien plus grande distance. En 1843, l'annotateur d'Ogée signale ainsi que les Lignes de la Gonzée se développent « à droite et à gauche de la route de Dinan<sup>29</sup> ». De même, R. Bourdellès et M. Lehongre rapportent en 1912 que les habitants de la Mézière prétendent que les levées se prolongeaient jusqu'au bourg il y a 40 ou 50 ans, et que ces affirmations se vérifient facilement sur le terrain<sup>30</sup>. Les Lignes se seraient même poursuivies au-delà du bourg en direction de la Grande Chataigneraie, formant ainsi un coude vers l'est. Mais les deux amateurs reconnaissent ne pas avoir décelé de traces vraiment tangibles de ce dernier prolongement<sup>31</sup>.

Un rapide examen du cadastre napoléonien confirme sans conteste le prolongement des Lignes au sud de la route de Dinan, et au nord vers le bourg de la Mézière. Au sud de la route, c'est-à-dire en commune de Gévezé, la continuation de ce monument était en effet fort probable, puisque c'est en ce point que se trouvent les manoirs de la Gonzée. Or, on trouve dans ce prolongement des Lignes, outre un chemin qui mène à la Petite Gonzée, de longues parcelles qui conservent manifestement l'emprise du monument et qui portent le nom peu commun des « Engagés<sup>32</sup> », dénotant sans doute un statut particulier de ces terres. Ces parcelles permettent de prolonger les Lignes jusqu'au ruisseau du Pont de Biardel (fig. 46 et 47, p. 64,71). Vers le nord, des parcelles longilignes identiques à celles matérialisant les Lignes se prolongent jusqu'aux abords du bourg, et celles-ci portent le même nom que celles accueillant les retranchements, à savoir les

29 Ogée 1843, p. 427.

30 Viré 1912, p. 230.

31 Viré 1912, p. 231.

32 Archives départementales d'Ille-et-Vilaine, 3P1064, section C, n° 678-681.



« Garennes<sup>33</sup> ». Ces parcelles conservent sans doute le souvenir de l'extension passée des Lignes, qui se développeraient désormais de part et d'autre de la route Rennes-Dinan sur une longueur d'environ 1600 m (fig. 46 et 47, p. 64, 71). Ces deux prolongements qui sont très marqués morphologiquement et toponymiquement sur le cadastre napoléonien correspondraient donc aux endroits où les levées auraient été rasées le plus récemment, et coïncident d'ailleurs avec le souvenir qu'en avait la population au XIX<sup>e</sup> siècle. En revanche, aucun indice ne permet de les prolonger par un coude vers le nord-est jusqu'à la Grande Chataigneraie comme la tradition locale le prétend de façon moins assurée. Au contraire, une suite de chemins et de limites parcellaires poursuit de façon manifeste les Lignes vers le nord au-delà du bourg, dans une direction strictement identique à celle qu'elles observent depuis la route Rennes-Dinan. En outre, notons qu'une suite de chemins double à l'est de manière parallèle cette première scansion du paysage de façon tout aussi flagrante (fig. 46 et 47, p. 64, 71). Ces deux lignes parallèles traversent la commune de part en part en maintenant entre elles un espace compris entre 175 et 255 m. C'est d'ailleurs exactement au sein de cet espace que prend place le diagnostic (fig. 47, p. 71).

Nous ignorons si des levées de terre similaires à celles de la Gonzée se développaient sur toute la longueur des lignes paysagères mises en évidence, mais ces dernières participaient manifestement d'une même entreprise. L'ouvrage ainsi dévoilé se révèle extrêmement imposant et parfaitement cohérent. Celui-ci occupe une situation stratégique très avantageuse en rebord de plateau, barrant l'espace compris entre deux talwegs et semblant prendre en compte le tracé de la voie antique Rennes-Corseul, future route médiévale Rennes-Dinan, au contact de laquelle il amorce un léger coude (fig. 46, p. 64).

La position du bourg de la Mézière, établi exactement entre les deux lignes, semblerait militer pour une antériorité des levées sur le bourg. L'ouvrage se montre toutefois postérieur au système parcellaire mis en évidence lors du diagnostic. Dans la mesure où ce parcellaire est clairement influencé par la voie antique, il doit par conséquent remonter à une époque contemporaine ou postérieure à cette dernière. Les Lignes seraient donc postérieures à ce parcellaire contemporain ou postérieurs à la voie antique, ce qui indiquerait dès lors un *terminus post quem* de leur édification.

Cette rapide analyse nous conduit à placer l'édification des retranchements de la Gonzée à une période postérieure à l'époque gallo-romaine et antérieure au XIV<sup>e</sup> siècle. En outre, l'insertion de ces Lignes et de leurs prolongements sur le cadastre napoléonien incite à les dater d'une époque antérieure à la configuration parcellaire du paysage qu'il figure à l'époque moderne et qui s'est probablement constituée dès le bas Moyen Âge. De plus, il est étonnant qu'un ouvrage d'une telle envergure ne soit pas explicitement mentionné dans les chroniques médiévales s'il s'agissait vraiment concomitant des événements qu'elles relatent. Un tel monument aurait dû être célèbre. Toutes ces observations nous inclinent à placer l'érection de ces Lignes à une époque reculée, peut-être altomédiévale. L'absence de mention aux époques plus récentes indiquerait dès lors l'oubli de son utilité initiale. À l'évidence, cette dernière était de contrôler le trafic le long du chemin entre Rennes et Corseul ou Dinan.

La possible ancienneté des Lignes de la Gonzée pourrait dès lors corroborer l'idée de l'implantation d'un cimetière altomédiéval en ses abords.

#### 2.4.6.2.3 A l'est : la Patenotrais

Peu de villages sont installés à proximité de la zone diagnostiquée. Le plus proche d'entre eux se trouve à une centaine de mètres vers l'est, et porte le nom de Patenotrais. De nouveau, nous n'avons pu mettre au jour de mentions véritablement anciennes de ce lieu, la première ne remontant qu'à 1716, dans un acte des titres de propriété de la paroisse de la Mézière concernant la jouissance de la « Patenotray<sup>34</sup> ». Ce toponyme trahit toutefois selon toute vraisemblance une activité de « patenotrie », métier oublié qui consistait à confectionner des patenôtres, c'est-à-dire des chapelets et les grains qui les composaient<sup>35</sup>. Cette

33 Archives départementales d'Ille-et-Vilaine, 3P1604, section A, n° 806, 815, 845.

34 Archives départementales d'Ille-et-Vilaine, Paroisse de la Mézière, Titre de propriété 1673-1718, 2G182/5. Acte non retranscrit en annexe.

35 Furetière 1690, n. p.

activité était très répandue au Moyen Age à partir du XIII<sup>e</sup> siècle, et ceux qui la pratiquaient formaient déjà en 1268 une corporation à Paris d'après le *Livre des métiers* d'Etienne Boileau, prévôt de Paris<sup>36</sup>. Or, si certains patenôtres étaient confectionnés à partir de matières précieuses, la très grande majorité d'entre eux étaient constitués de perles en os, d'autant que ces objets de dévotion s'adressaient essentiellement aux pauvres<sup>37</sup>. L'existence d'une telle activité peut surprendre à la Mézière, dans la mesure où les fouilles récentes l'ont en effet essentiellement mise en évidence dans de grands centres urbains, à proximité de grands lieux religieux comme Saint-Denis ou Strasbourg<sup>38</sup>. Nous avançons l'hypothèse que cet artisanat a pu se développer à la Mézière de manière contingente, en raison de la présence de matière première disponible, c'est-à-dire d'ossements. En l'absence d'une intense activité bouchère<sup>39</sup> reconnue à la Mézière, la confection de patenôtres pourrait en effet s'expliquer par d'anciennes inhumations dont le labour aurait remonté les vestiges. Si tel était le cas, leur utilisation nécessiterait que ces ossements ne soient pas associés à un lieu de sépulture encore présent dans les mémoires, afin de ne pas paraître sacrilège. L'hypothèse d'un cimetière qui serait déjà oublié au Moyen Age nous incite de nouveau à attribuer les sépultures des Lignes de la Gonzée au haut Moyen Age. L'exemple n'est d'ailleurs peut-être pas unique. Ainsi plaideraient les fouilles réalisées au pied de l'église Saint-Romain à Saint-Claude (Franche-Comté) en 1996 : l'existence du lieu de culte y est attestée dès le XI<sup>e</sup> siècle<sup>40</sup> mais son cimetière était en usage dès le IX<sup>e</sup> ; or, les investigations ont permis de mettre en évidence la désaffectation de la nécropole au XVI<sup>e</sup> siècle, époque à laquelle s'installe désormais un atelier de patenôtrier<sup>41</sup>.

#### 2.4.6.3 Conclusion de l'étude archivistique

Les résultats que nous venons de présenter restent lacunaires en raison des contraintes de temps imposées à notre étude, qui mériterait donc d'être davantage approfondie : d'un point de vue archivistique, de nombreux fonds restent à consulter pour éclairer les sources des origines de la Mézière, de ses cimetières et des Lignes de la Gonzée<sup>42</sup> ; d'un point de vue cartographique, il nous semble évident que la compréhension de ce site mériterait une étude approfondie de son inscription dans le parcellaire environnant. Néanmoins, le faisceau d'indices que nous avons pu mettre en évidence tend à attribuer le cimetière repéré lors du diagnostic de la ZAC des Lignes de La Gonzée à un fait de l'époque altomédiévale particulièrement intéressant, qui succède non seulement à un établissement antique dont l'importance et le lien avec l'histoire du bourg de la Mézière reste à découvrir, mais se trouve également associé à un édifice défensif considérable, dont la contemporanéité doit elle aussi être encore évaluée.

---

36 Lespinasse, Bonnardot 1879, p. XXXIX-LV.

37 Lespinasse 1892, p. 96-117.

38 Rodrigues, Wyss 2001, p. 117.

39 Les patenostriers utilisaient surtout des rejets de boucherie.

40 Cerruti-Déroff, Guilloteau 1997, p. 69.

41 Cerruti-Déroff, Guilloteau 1998, p. 89.

42 Nous pensons en particulier aux documents suivants : dans le fonds de la Chambre de Comptes à Nantes, de nombreux aveux et dénombrements des terres des Gonzées dont l'un de 1397 (B1540-1542) ; le livre de paroisse de la Mézière (5V182/1) pour l'histoire de la paroisse écrite par les recteurs ; les actes notariés pour les descriptions et origines des propriétés ; le fonds des Carmes de Rennes (9H71) qui possédaient des biens près de la Grande Gonzée ; le fonds de Robien (1F1977-2003) pour la seigneurie de la Thébaudais en Gévezé, proche des deux Gonzée, et pour une terre en la Mézière sur laquelle s'interrompent les Lignes de la Gonzée.

## 2.5 Mise en évidence d'un parcellaire ancien

Un système fossoyé a été repéré sur les deux parcelles AH 137 et AH 145 (**fig. 9, p. 35 et fig. 51**). A titre d'hypothèse, il semble dessiner des grandes parcelles rectangulaires structurants l'espace sur plusieurs hectares. Malgré le caractère fragmentaire des données, à ce stade du diagnostic, nous avons attribués des numéros de parcelle « P » pour faciliter la description. A ce stade du diagnostic, on distinguera au moins cinq parcelles.

### 2.5.1 Description des parcelles supposées (fig. 51)

#### *La parcelle P1 :*

Elle correspond au tronçon de fossé, orienté N-O, visible dans les **tranchées 2, 27, 46, 58**. Il se poursuit, en formant un coude de 90 degrés en **Tr 103**, en direction S-E en **Tr 103 et 62**. Le comblement terminal de chaque tronçon est généralement composé d'un limon argileux brun clair.

En **Tr 2**, le fossé **F2-30** est clairement coupé par le fossé **F2-20** (correspondant à une limite parcellaire moderne et/ou contemporain). Ce tronçon, orienté N-O, a été sondé mécaniquement en **Tr 27**. Le fossé **F27-40**, apparu à 0,50 m de profondeur, est large de 0,75 m, et d'une profondeur conservée de 0,45 m. Il présente un profil en V.

Le sondage manuel, de la **Tr 62**, fait apparaître l'antériorité du fossé **F62-20**, appartenant au tronçon S/E, par rapport à la sépulture **F62-5** (**fig. 51**).

#### *La parcelle P2 :*

Elle est constituée du tronçon N-O de la **parcelle P1** et du tronçon N-O, traversant les **tranchées 12, 25, 32, 40**, formant ainsi un angle en **Tr 127**. Le tronçon S-E semblerait se poursuivre dans la **tranchée 48**. La distance entre les deux tronçons N-O de chaque parcelle **P1 et P2** est d'environ 120 m. La description des fossés est plus ou moins similaire de celle de la **parcelle P1**. Un sondage mécanique a été effectué en **Tr 25**, dans le fossé **F25-10**. Apparaissant à 0,50 m de profondeur, il présente un profil en cuvette pour une largeur de 0,80 m et d'une profondeur conservée de 0,50 m (**fig. 49**).



**Fig. 49** Coupe du fossé F25-10  
©Mélanie Levant

#### *La parcelle P3 :*

Une autre parcelle semble être mise en place immédiatement à l'est de la parcelle P2. Deux tronçons ont été reconnus :

- le premier, orienté N-O et visible dans les **tranchées 48, 56 et 81**, est dans le prolongement du tronçon sud de la parcelle P2. Il est constitué de deux ou trois fossés parallèles et forme également un angle en **Tr 131** (**fig. 52**).
- le second se poursuit dans la direction S-E en **Tr 88** en un seul fossé. La distance entre l'angle sud de la **parcelle P2** et celui de cette **parcelle P3** est d'environ 100 m. Un sondage mécanique, dans chaque tronçon, a été effectué. En **Tr 81**, les fossés **F81-10** et **F81-40** se rejoignent (**fig. 50**). Leur comblement est composé d'un limon argileux brun à brun clair mêlé de quelques inclusions de substrat orangé. Ils présentent un profil plus ou moins en V à fond arrondi. Leurs largeurs respectives sont de 0,90 m et 0,40 m et leurs profondeurs de 0,30 m et 0,15 m. Quelques tessons de céramique, de facture néolithique ou protohistorique, ont été repérés dans les fossés **F56-10/20/30** et le fossé **F81-10**.



**Fig. 50** Coupe du fossé F81-10 et F81-40 ©Mélanie Levant

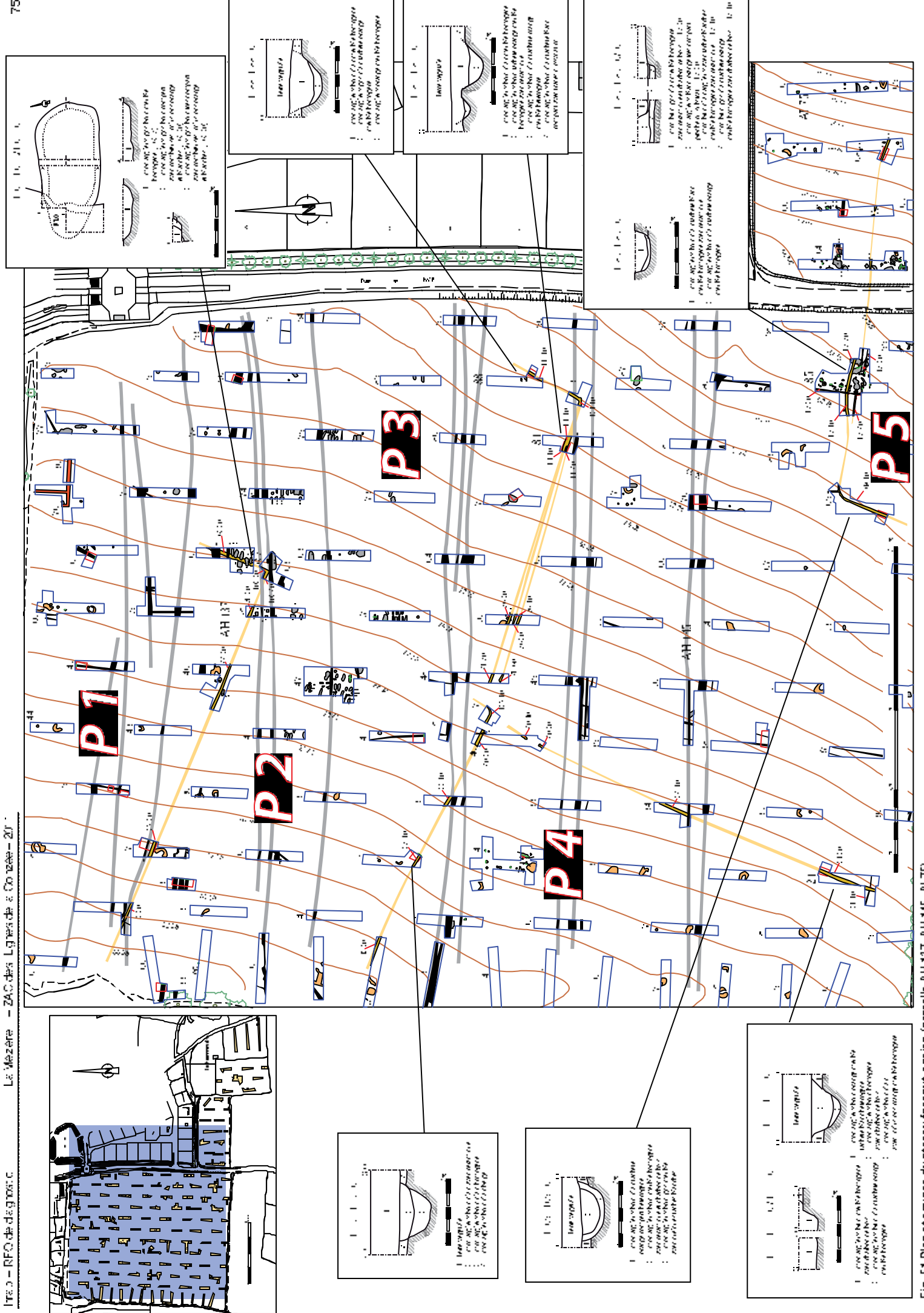


Fig. 51 Plan et coupes du réseau fosséyé ancien (parcelle AH 137, AH 145, AI 75)



**Fig. 52** Angle du fossé de parcelle P3 en Tr 131 ©Solemn Le Forestier

#### **La parcelle P4 :**

Cette parcelle est représentée par un seul tronçon, orienté S-E et repéré en **Tr 21, 34 et 40**. Il semble correspondre au prolongement du tronçon S-E de la **parcelle P2** et viendrait s'appuyer à l'angle de celle-ci. Son comblement et ses dimensions sont sensiblement similaires aux autres tronçons de ce système parcellaire. Un passage large d'environ 3 m a été repéré, dans la **tranchée 40**, à proximité de l'angle de la **parcelle P2**. Un sondage mécanique 1 a été effectué dans la **Tr 21** dans le fossé **F 21-20** (**fig. 51**). Ce fossé, d'une largeur de 1,10 m et apparu à 0,40 m de profondeur, présente un profil en V à fond arrondi. Il est composé de deux comblements constitués d'un limon argileux brun à un limon argileux brun clair mêlé à quelques inclusions de substrat remanié. Un tesson de céramique, de facture néolithique ou protohistorique, a également été recueilli en surface.



**Fig. 53** Tr 85 Les fossés F85-10 et -40 ©Yoann Escats

#### **La parcelle P5 :**

Une autre parcelle est apparue partiellement, dans la partie sud-est de la parcelle AH145, dans les **tranchées 69, 85, 104 (?) et 108 (?)** (**fig. 51**). Elle est constituée d'un fossé formant un angle en **Tr 69**. L'orientation générale de ce système fossoyé est globalement EO-NE. La largeur du fossé varie entre 0,50 m et 0,90 m et son comblement est composé, en général, d'un limon argileux brun à brun clair (**fig. 53**). Dans la tranchée 85, le tronçon E-O semble se doubler par deux fossés parallèles **F85-10 et F85-40**, coupant clairement les vestiges datés du Néolithique.

### **2.5.2 Propositions de datation**

Les fossés adoptent deux orientations principales : NO-SE et NE-SO. Ces directions diffèrent très nettement des fossés d'époque moderne et/ou contemporain, orientés E-O et visibles sur le cadastre napoléonien de 1835 (**fig. 51**). Les tranchées complémentaires **Tr 103 et 131** ont permis d'observer des relations chronologiques entre le parcellaire moderne et/ou contemporain et ce réseau parcellaire visiblement antérieur.

Au cours des différents sondages, effectués dans les fossés, très peu de mobiliers ont été recueillis. Il s'agit, pour l'essentiel, de quelques tessons de céramique difficilement identifiable, présentant une facture protohistorique. Ces éléments sont insuffisants pour proposer une datation, mais quelques indices peuvent toutefois placer ce système fossoyé dans une fourchette chronologique large entre la Protohistoire et l'époque médiévale. Leurs orientations semblent correspondre à celle de la voie antique Rennes-Corseul (**fig. 46, p. 63**), située au sud, sur le tracé actuel de la départementale D27 (route de Gévezé). Ce système fossoyé diffère également par rapport à l'orientation de l'ensemble de talus des « Lignes de la Gonzée », édifié *a priori* avant le XIII<sup>e</sup> siècle. Enfin, un des fossés semble être coupé par une sépulture de haut Moyen Âge, en **Tr 62** (**fig. 39, p. 58**).



## 2.6. Epoques moderne et/ou contemporaine

### 2.6.1 Le parcellaire en lanière

Le plan général du diagnostic (**fig. 47 et fig. 54, p. 70,79**) présente, en superposition, les anciennes limites cadastrales et permet de constater la concordance des fossés, repérés dans les tranchées, avec le relevé cadastrale de 1835 de la commune de La Mézière. Se dessine ainsi une organisation tardive du paysage (périodes moderne et/ou contemporaine), disparue à ce jour et laissant place à de plus grandes parcelles actuelles (AH145 et AH137).

Ces limites parcellaires d'époque moderne et/ou contemporaine forment des grandes parcelles en lanière (**fig. 54**). Elles sont orientées E-O et viennent s'appuyer sur l'ensemble de talus des « Lignes de la Gonzée ». La largeur moyenne des parcelles est d'environ 55 m, sauf celle située au sud de l'emprise (environ 80 m). Elles sont matérialisées par des fossés ou haies dont la largeur varie généralement de 0,40 m à 2 m. Leur profil est le plus souvent en cuvette avec un comblement limono-argileux brun foncé. Le niveau moyen d'apparition est généralement d'environ 0,50 m. Les quelques sondages mécaniques ont fait apparaître des profondeurs conservées variables comprises entre 0,30 m et à 1 m. Deux tronçons de fossé, repérés dans les tranchées [**4, 31, 47, 63, 79 et 94**] et [**27, 43, 59, 75, et 91**], ne sont pas visibles sur le plan de cadastre napoléonien mais forment également une grande parcelle en lanière, large de 55 m. Cette parcelle semble donc représenter un premier état du découpage des terres.

### 2.6.2 Les fossés N-S probablement liés au parcellaire en lanière

D'autres fossés, orientés cette fois-ci N-S, semblent également participer au découpage interne des grandes parcelles en lanière, ou du moins, présentent différentes phases d'aménagement, lors de ces périodes tardives (**fig. 54**). Des extensions de tranchées ont été effectuées afin d'observer des relations chronologiques entre les fossés N-S et le parcellaire en lanière :

Des tronçons, orientés N-S, repérés dans les **tranchées 70, 59, 45, 29, 38, 37, 49, 40, 41, 48 et 60** sont soit postérieurs soit antérieurs au système parcellaire moderne et/ contemporain.

Un des tronçons, visible dans les **Tr 85 et 86**, est également postérieur au parcellaire ancien (**fig. 51, p. 75**) : notamment le sondage manuel, effectué à l'intersection des fossés **F85-20 et F85-10**.

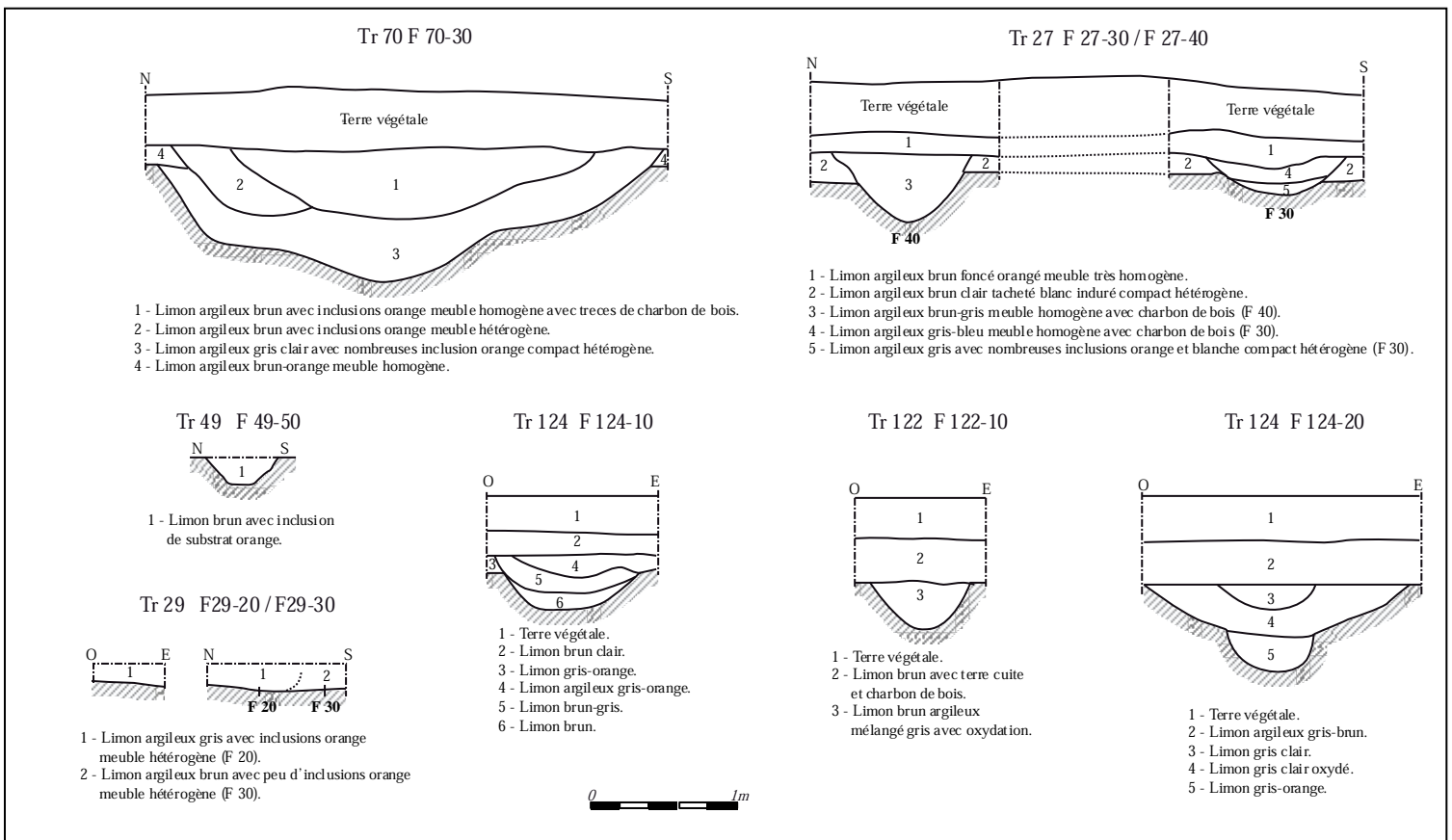
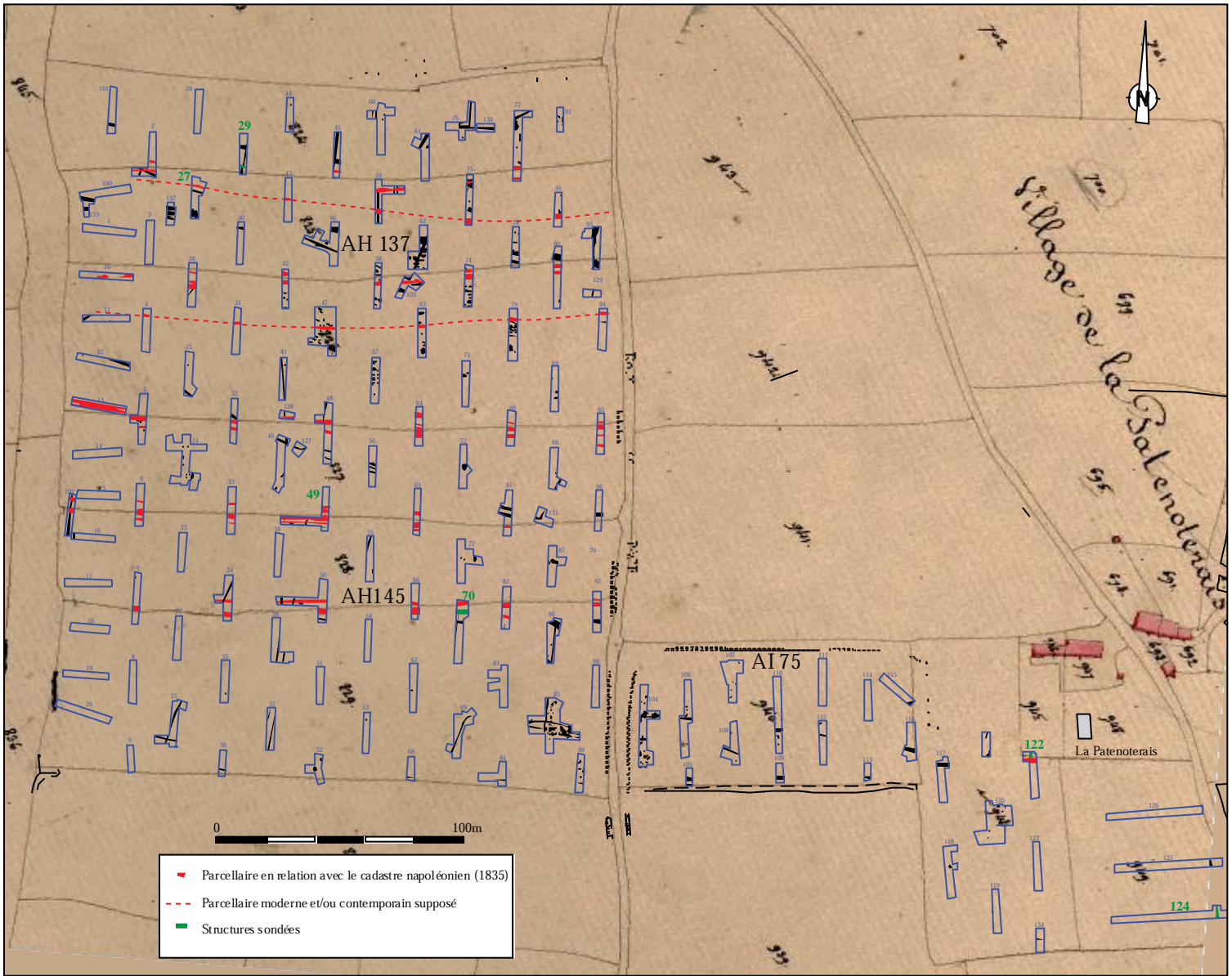


Fig. 54 Plan et coupes du réseau fossoyé moderne et/contemporain (sur fond du cadastre napoléonien de 1835, La Mézière, Sect A2)



## 2.7 Les vestiges de datation indéterminée

Quelques faits archéologiques n'ont pu être rattachés à une période chronologique. Il s'agit, pour l'essentiel, de tronçons de fossés et de trous de poteau épars (fig. 57).

### 2.7.1 Une limite parcellaire indéterminée : en rapport avec le cimetière de haut Moyen Âge ?

Constituée de deux fossés parallèles, cette limite parcellaire a été repérée, d'est en ouest, dans les tranchées 133, 132, 27, 30, 46, 62, 78, 90 et 93 (fig. 57). Un fossé principal, d'une largeur importante, est bordé par un autre fossé moins large. Ils ont été sondés mécaniquement à plusieurs reprises. Apparus entre 0,50 m et 0,60 m de profondeur, leur comblement supérieur est, en général, composé d'un limon brun-gris homogène, et d'un limon argileux brun-gris clair à orangé dans la partie inférieure. Leur profil est généralement en cuvette à fond plat. Le fossé le plus large a notamment été repris à plusieurs endroits (F90-30/40 et F132-10/20/30/40 : fig. 57). Dans la tranchée 93, le fossé F93-20 semble couper le fossé F93-10 (supposé gallo-romain) et semble être recoupé par un des fossés moderne/contemporain F93-30 (information visible en surface du décapage).

Le tableau suivant présente les données recueillies sur le terrain :



Fig. 55 Coupe du fossé F133-10, vue vers l'est ©Mélanie Levant



Fig. 56 Coupe du fossé F90-30 et -40, vue vers l'est ©Solemn Le forestier

TR/N° F	Dimensions	
	Largeur (m)	Profondeur (m)
133 / 133-10	1,90	0,70 (fig. 55)
133 / 133-20	1,20	x
132 / 132-10	1,80	0,80
132 / 132-20	1,50	0,75
132 / 132-30	0,45	0,46
132 / 132-40	1,20	0,80
27 / 27-10	3,50	x
27 / 27-20	0,70	x
46 / 46-10	2,00	x
46 / 46-20	0,60	x
62 / 62-10	2,90	x
62 / 62-30	0,90	x
78 / 78-10	2,50	x
78 / 78-20	1,20	x
90 / 90-30	1,60	0,56 (fig. 56)
90 / 90-40	0,85	0,24 (fig. 56)
93 / 93-20	2,00	x

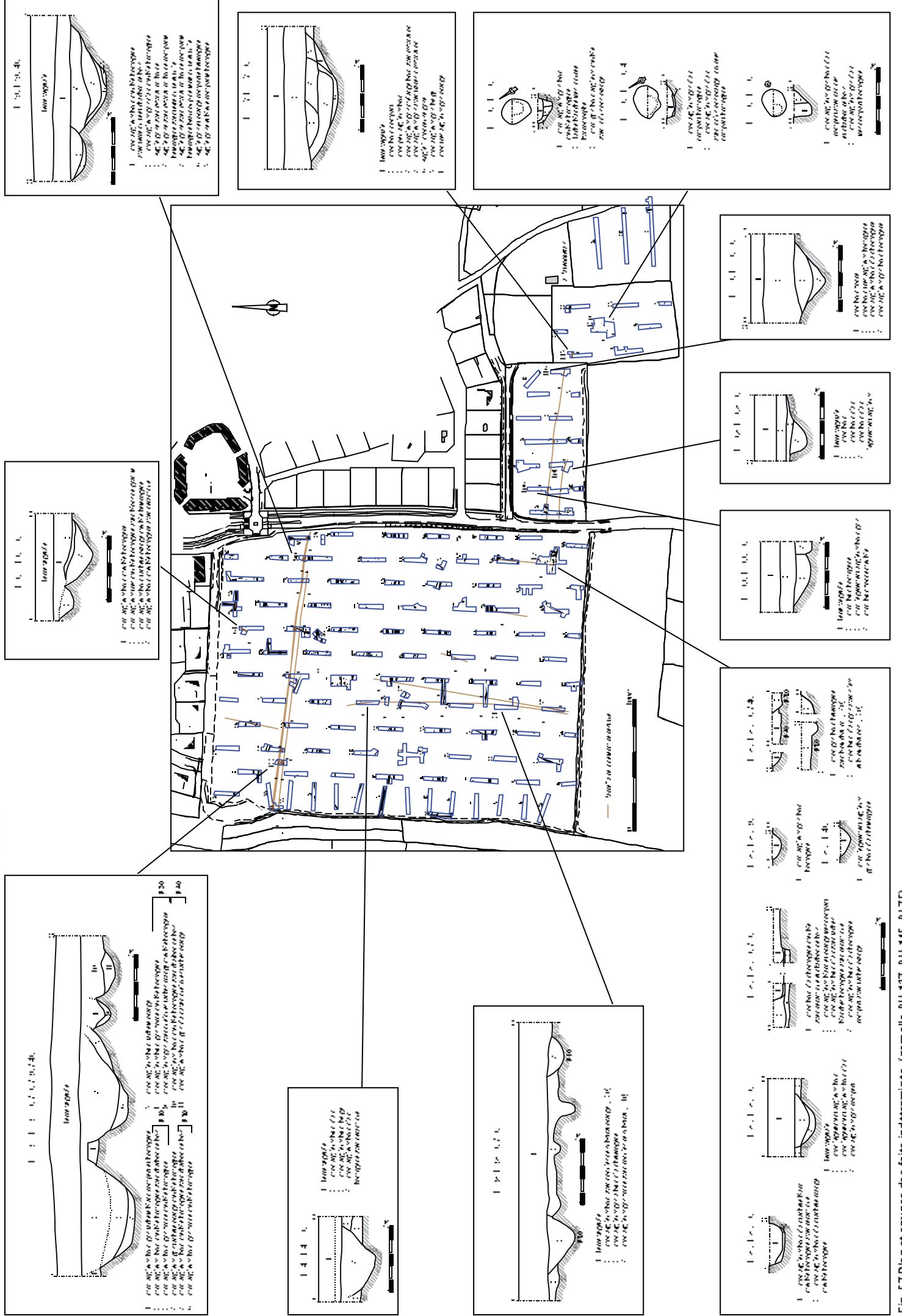


Fig. 57 Plan et coupes des faits indéterminés. (parcelle AH 137, AH 145, AI 175)

### 2.7.2 Les trous de poteau

Quelques groupes de trous de poteau, de datation indéterminée, ont été repérés dans les tranchées suivantes (**fig. 57**) :

- en **Tr 88**, les trous de poteau **F88-1 et 2**, de dimensions moyennes (0,40 m x 0,60 m) sont apparus à 0,55 m de profondeur. Leur remplissage est composé d'un limon argileux brun-gris. Ils pourraient se rattacher aux périodes anciennes du Néolithique ou de la Protohistoire, compte tenu de leur environnement.

- en **Tr 78**, quatre trous de poteau F78-1, 2, 3, et 4 ont été mis en évidence, à une profondeur d'apparition de 0,60 m. De forme circulaire ou ovalaire, ils présentent des dimensions variables respectives : de 1 m x 0,75 m, 0,60 m x 0,40 m, 0,50 m et 0,70 m de diamètre. Leur remplissage est composé d'un limon argileux brun-gris.

- en **Tr 120**, trois anomalies, s'apparentant à des trous de poteau (apparues à 0,60 m de profondeur), ont été relevées. Il s'agit des faits **F120-1, F120-2 et F120-4**. Une extension a été effectuée de part et d'autre de la tranchée afin de déterminer leur nature et de voir une organisation éventuelle. Cette entreprise est restée vaine :

Les faits **F120-1 et F120-4** ont été fouillés par moitié (**fig. 57**). Leurs dimensions et leur profondeur conservée sont : 0,46 m x 0,40 m x 0,22 m et 0,50 m x 0,42 m x 0,14 m. Leur remplissage est composé d'un limon argileux brun gris clair plutôt hétérogène. Ils présentent ainsi un aspect « douteux », s'apparentant davantage à des écofacts (de type racinaire) et liés à la présence d'un chablis **F120-9**, situé dans le périmètre immédiat.

Une fosse récente **F120-11** a été mise au jour, renfermant des restes osseux d'un bovidé (information recueillie par le propriétaire du terrain).



### 3. Etude de la céramique et de l'industrie lithique

Françoise Labaune-Jean

Théophile Nicolas

Stéphane Blanchet

#### 3.1. Méthodes de travail

La superficie abordée à la fouille de ces parcelles a livré une quantité de mobilier, répartie en plusieurs ensembles et conditionnements distincts suivant la nature du matériau de composition.

On obtient la répartition suivante :

222 fragments de céramiques (Néolithique, antiquité, haut Moyen Âge et moderne)

74 fragments de terre cuite et 59 fragments de tuiles

6 fragments et objets métalliques ferreux (dont 2 clous)

1 fragment de plomb

33 fragments d'artisanat des métaux (scories) et 2 fragments de parois de four

1 fragment de verre.

Prélèvements de charbons de bois

Le mobilier étant lavé, le travail a consisté en :

l'inventaire précis avec comptage et répartition par groupe technique

le relevé et l'infographie des formes et décors intéressants (ces objets sont repérés par un code couleur sur le sac de conditionnement, afin de les retrouver plus facilement).

Le conditionnement et l'étiquetage des lots étudiés.

la rédaction de la présente étude.

#### 3.2. Catalogue par contexte de découverte

Une carte de répartition du mobilier (**fig. 64, p. 100**) permet de visualiser les différents contextes chronologiques.

##### Tr. 2

Décapage : 1 TC, 1 éclat (pièce d'entretien) comportant des retouches partielles (silex bajo-bathonien).

Fait 30 : 1 bord arrondi légèrement éversé

##### Tr. 5

Décapage : 1 tesson

Le trou de poteau Fait 5-1 a livré trois petits éclats de céramique insuffisants pour une identification chronologique (**fig. 62, p. 98**). Il a également livré un fragment d'éclat de silex comportant des retouches d'utilisation ainsi qu'un grattoir épais sur éclat (silex).

**Tr. 6**

Fait 6-10 : 1 tesson de grès insuffisant. Epoque moderne.

**Tr. 8**

Décapage : 1 tesson.

**Tr. 21**

Fait 20 : 1 tesson

**Tr. 22**

1 tesson

**Tr. 24**

Décapage : 1 grand éclat de silex.

Fait 9 : 1 tesson.

**Tr. 29**

Fait 20 : 1 tesson et 1 TC.

**Tr. 32**

Fait 20 : 1 Terre cuite.

**Tr. 41**

Le Fait 10 : 1 tesson

**Tr. 42**

Le Fait 1 : 1 tesson

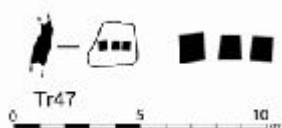
**Tr. 46**

Le Fait 20 : 1 tesson

**Tr. 47**

H.S. : 2 fragments de panse d'un même récipient à pâte brun-rouge à base de quartz (protohistorique ?). Il est associé à de fragments de terre cuite dont un rebord de tuile antique.

En surface d'un fossé, 20 tessons appartenant à un même récipient ont été recueillis. Ils possèdent une pâte orange à surface externe brun à brun foncé. L'un d'entre eux conserve les restes d'un décor à la molette à base de carrés juxtaposés disposés en ligne horizontale. Cette molette ainsi que la pâte permettent de dater le récipient de la période mérovingienne. (**fig. 58**).

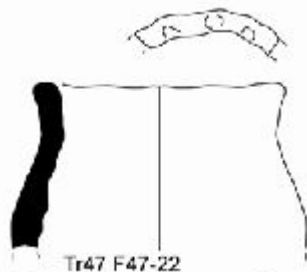


**Fig. 58.** Fragment de panse à décor à la molette. Fait 47  
(© F. Labaune-Jean)

Fait 5 : 1 tesson.

Fait 15 : 1 tesson.

Le Fait 47-22 (sépulture, Us 1 et 2) a permis la découverte de 43 fragments de céramique. Deux d'entre eux sont composés d'une pâte brune assez tendre, alors que les autres se caractérisent par une pâte renfermant un dégraissant de quartz dense, avec des grains de 1 à 2 mm de diamètre. Le récipient non tourné présente un profil assez vertical, terminé par une lèvre droite, légèrement éversée. Le vase montre en surface les traces d'une forte cuisson. Il n'est pas possible de savoir s'il s'agit d'un accident ou si cette modification est liée à un usage spécifique (creuset d'artisanat ?). En l'état, il est également difficile de valider les traces visibles sur l'extrémité de la lèvre comme les restes d'un possible décor digité ? Dans l'Us 2, les tessons de ce même récipient sont associés à un morceau de panse d'un récipient à comparer aux productions protohistoriques. En l'état, ce vase nous ne pouvons proposer qu'une datation Age du Bronze, Premier Age du Fer (**fig. 59**).



**Fig. 59.** Bord de vase modelé.  
Fait 47-22(© F. Labaune-Jean)

Fait 27 : 1 tesson.

Tr. 52

Fait 1 : 2 tessons

#### Entre Tr. 50 et 55

Trouvés en surface dans la terre végétale, les tessons de ce secteur correspondent à un morceau de panse en céramique modelée de facture protohistorique et à un fragment de fond de vase en grès de Normandie d'époque moderne.

Tr. 54

Décapage : 1 tesson

Tr. 56

H.S. : 1 fragment affutoir (grès fin), 1 grattoir sur éclat en partie fracturé (silex noir).

Fait 1 : 1 tesson.

Fait 10 : 2 tessons.

Fait 20 : 1 tesson.

Fait 30 : 1 tesson.

Tr. 57

Le Fait 57-12 (sép.) a livré 1 tesson de céramique de type *terra nigra*. En l'absence de forme, il faut placer la datation de ce fragment dans le courant du 1<sup>er</sup> siècle de notre ère. S'y ajoute un éclat de commune claire antique.

**Tr. 58**

**Fait 10** : 1 tesson

**Tr. 60**

**Fait 1** : 1 tesson. 1 fragment de disque perforé en schiste tacheté (**fig. 62, p. 98**). La roche est comparable à celle parfois utilisée pour les bracelets du Néolithique ancien présents dans la région. La pièce présente une perforation biconique et de nombreuses traces de façonnage sur toute sa surface (stries plus ou moins fines sur les faces, la couronne externe), des traces d'abrasion sur les bords. Au niveau de la perforation, un lustré important montre une utilisation intensive. La perforation est trop réduite pour faire de la pièce un bracelet.

**Fait 2** : 1 tesson

**Fait 4** : 1 tesson

**Tr. 61**

Le tesson découvert au niveau du **Fait 61-10** correspond à un petit éclat de bord trop insuffisant pour permettre d'avancer une datation fiable (haut Moyen Age possible ?), alors que le second fragment semble être un morceau résiduel de cruche en commune claire antique (?). La même remarque s'applique au tesson de l'**Us. 3**. Quant au **fait 61-20**, il a livré un culot de forge et deux morceaux de tuile plate antique.

**Tr. 62**

Le **Fait 2** : 1 tesson

**Tr. 65**

1 tesson

**Tr. 69**

**Décapage** : 1 tesson.

**Fait 10** : 2 tessons.

**Tr. 71**

**Fait 6** : 1 tesson

**Tr. 72**

**Fait 1** : 1 tesson. Dans l'US1, présence d'un éclat de silex avec retouches d'utilisation.

**Tr. 75**

Le mobilier recueilli au niveau du **fait 75-1** permet de proposer une datation antique du lot, postérieure à la fin du I<sup>e</sup> siècle de notre ère, du fait de la présence d'un



morceau de panse à pâte brune d'amphore gauloise du Centre-Ouest. Dans l'épaisseur de l'Us 1 le mobilier céramique offre une fourchette large du début du 1<sup>er</sup> siècle de notre ère au début du siècle suivant (cruche à engobe blanc, bord de coupe Menez 96 en *terra nigra*, et bord de coupelle en sigillée de Gaule du Centre du début du 2<sup>e</sup> siècle de notre ère. L'Us 2 de ce même fait a permis de recueillir 6 tessons : 1 éclat de bord de coupelle Drag. 35-36 en sigillée, 1 tesson en *terra nigra*, 1 pied annulaire de cruche en commune claire et 3 tessons d'une amphore indéterminée (gauloise ?). Le tout permet d'envisager une datation durant la première moitié du 1<sup>er</sup> siècle de notre ère.

Le Fait 75-2 a permis la mise au jour de fragments de tuiles plates antiques, associées à des scories métalliques. S'y ajoute un petit fragment de lèvre de récipient en verre de teinte brune. Le bord replié en ourlet vers l'extérieur correspond au profil des bords d'une coupe-canthare à anses et à large ouverture, de type AR 110 ou 111, en usage durant la seconde moitié du 1<sup>er</sup> siècle jusqu'à la première moitié du 3<sup>e</sup> siècle de notre ère. (fig. 60)

**Fig. 60.** Bord de récipient en verre. Fait 75-2 (© F. Labaune-Jean)



### Tr. 76

Quelques éléments de céramique ont été mis au jour sans précision de localisation, ils appartiennent à un récipient de forme indéterminée en commune claire et à un pot en commune sombre doté d'une petite lèvre courte éversée en méplat horizontal. Datation antique sans précision possible.

Au niveau de M1, le mobilier recueilli se compose d'un fragment de scorie métallique, d'un morceau de terre cuite et de 3 tessons de récipients. Si les deux premiers sont de facture antique, le dernier possède la pâte bicolore caractéristique des productions lavalloises de pot en céramique rose-bleue en usage aux XV-XVI<sup>e</sup> siècles.

Dans l'angle compris entre les murs M1, M2 et M3, les fragments de terre cuite (tuiles et autres matériaux de construction) sont associés à 5 fragments de scories métalliques et à 3 fragments d'un récipient de production locale à pâte très cuite caractéristique des vases en usage à partir du XVI<sup>e</sup> siècle.

Dans l'angle de M1 et M2, ont été mis au jour 1 éclat de panse d'un récipient en céramique commune sombre tournée de facture antique, sans précision possible, 1 tesson indéterminé, 1 fragment de terre cuite et une scorie métallique.

Le Fait 76-3 renferme 4 tessons de récipients : 1 éclat de panse de cruche en commune claire, 1 fond de pot non tournée, 1 fragment de panse en commune sombre tournée et 1 morceau d'amphore gauloise à pâte brune. Ce dernier permet de placer la datation à partir de la fin du 1<sup>er</sup> siècle de notre ère au plus tôt.

Au niveau du fait 76-4, on trouve un tesson de panse de vase en céramique réductrice à pâte fine, dont l'utilisation n'apparaît pas avant la seconde moitié du I<sup>er</sup> siècle de notre ère. Cette catégorie perdure pendant tout le II<sup>e</sup> siècle de notre ère.

Le mobilier découvert au sud de M2 regroupe quelques éclats de récipients de facture antique sans précision possible.

A l'aplomb de l'interruption de ce même mur, le mobilier comprend un éclat de panse de cruche antique et un morceau de panse lisse de vase en sigillée de Gaule du Centre du II<sup>e</sup> siècle de notre ère.

M2, à est de M1 : 1 tesson insuffisant (antique).

Décapage fenêtre : mobilier céramique insuffisant (antique : 1 tesson commune sombre et 1 de *terra nigra*).

### Tr. 77

Décapage : 1 éclat laminaire (silex). 1 éclat laminaire partiellement cortical (silex blond), présence de retouches irrégulières sur un bord et de retouches semi-abruptes sur la partie distales de la pièce (**fig. 62, p. 98**).

Le Fait 77-4 a permis de récolter 2 tessons appartenant à un pot en céramique commune sombre tournée de facture antique. Il est associé à un petit éclat de terre cuite vitrifiée (paroi de four ?)

Trouvé hors structure, un lot de mobilier regroupe deux silex, des fragments de terre cuite architecturale ainsi que des tessons de récipients : 1 fragment de sigillée très érodée (Gaule du Sud), 1 tesson indéterminé et 1 fragment de bord d'écuelle du haut Moyen Âge (VI<sup>e</sup>-VII<sup>e</sup> siècles de notre ère. (**fig. 61**).

Enfin, le drain a livré un unique tesson correspondant à la panse d'un récipient en *terra nigra*, en usage dans le courant du I<sup>er</sup> siècle de notre ère.

**Fig. 61.** Bord d'écuelle. Tr.77 (© F. Labaune-Jean)



### Tr. 81

Fait 10 : 2 tessons

### Tr. 85

Décapage : 8 tessons dont 1 bord qui peut être daté du Néolithique. 1 fragment éclat en silex brûlé (mob. 85.24), 1 fragment percuteur en quartz (mob. 85.26), 1 éclat opale résinite (fenêtre est), 1 éclat laminaire silex brûlé (mob.85.23). Enfin, un bloc parallélépipédique en grès présente de probables traces d'abrasion. Datation indéterminée.

Le Fait 2 : 1 tesson

Le Fait 3 : 1 tesson

Le Fait 4 : 1 tesson

Le Fait 5 : 3 débris de silex brûlé. Dans l'US 2, 1 grand éclat de silex (bajobathonien ?) comporte des retouches d'utilisation. Une partie du tranchant de la pièce est fortement émoussé par l'usage (**fig. 62, p. 98**).

Le Fait 6 : 1 tesson et un bord arrondi légèrement éversé.

Le Fait 10 : 3 tessons

Intersection Faits 10 et 20 : 3 tesson Néolithique/protohistorique.

Le Fait 11 : 1 tesson à décor géométrique triangulaire réalisé au poinçon à pointe mousse.

Le Fait 12 : 1 tesson

Le Fait 13 : 1 tesson

Le Fait 14 : 1 tesson

Le Fait 15 : 1 tesson

Le Fait 16 : 2 tessons

Le Fait 17 : 1 tesson

Le Fait 18 : 1 tesson

Le Fait 19 : 1 tesson

Le Fait 20 : 1 tesson, 1 éclat lamellaire (silex) avec retouches partielles (mob. 85.8), 1 éclat cortical en silex (mob.85.20)

Le Fait 22 : 1 tesson

Le Fait 40 : 1 éclat en opale résinite (mob. 85.7).

Le Fait 47 : 6 tessons et 1 récipient à panse globuleuse et fond rond (**fig. 63, p. 99**). De couleur terre de sienne, il est façonné en céramique fine ; Le dégraissant (quartz/oolithe) est de taille millimétrique. Si les surfaces sont relativement altérées, il est possible de mettre en évidence l'utilisation de batte et contrebatte pour le

modelage du récipient (facettes de la paroi extérieure et empreintes concaves de forme ovulaire à l'intérieur).

Ce récipient est comparable à ceux mis au jour sur le site de Vezin-Le-Coquet Zac des Champs Bleus (Ille-et-Vilaine) (Brisotto, 2008) ou de Lillemer (Ille-et-Vilaine) (Laporte *et al.*, 2003), datés du Néolithique moyen.

Ce fait a aussi livré 4 débris de silex (dont 3 brûlés), 1 fragment outil (grattoir ?) en silex brûlé, 2 fragments proximaux de lamelles (silex brûlé, opale résinite), 1 éclat silex blond partiellement cortical, 1 esquille (opale résinite), 1 débris (opale résinite) et un grattoir sur bout de lame épaisse (silex grenu).

#### **Tr. 87**

Le Fait 2 : 1 tesson, 1 éclat de silex (bajo-bathonien ?).

#### **Tr. 93**

Le Fait 93-10 a livré un petit fragment de bord de pot en céramique commune sombre ne permettant pas d'affiner cette proposition de datation. La même remarque s'applique aux 3 tessons de panse de cruche de l'Us 2. Les deux tessons d'amphore de type Dressel 20 (Us 3) livrent, quant à eux, une fourchette large entre le I<sup>er</sup> siècle et le III<sup>e</sup> siècle de notre ère.

#### **Tr. 99**

Fait 5 : 1 fond.

#### **Tr. 101**

Décapage : 1 TC

#### **Tr. 103**

2 blocs de calcaire coquillé

#### **Tr. 104**

Le Fait 3 : 1 tesson.

Le Fait 4 : 1 esquille silex (mob. 104.3), 1 éclat rebroussé (mob. 104.4)

Le Fait 19 : 1 débris nucléus en silex (mob. 104.1).

Le Fait 22 : 1 tesson.

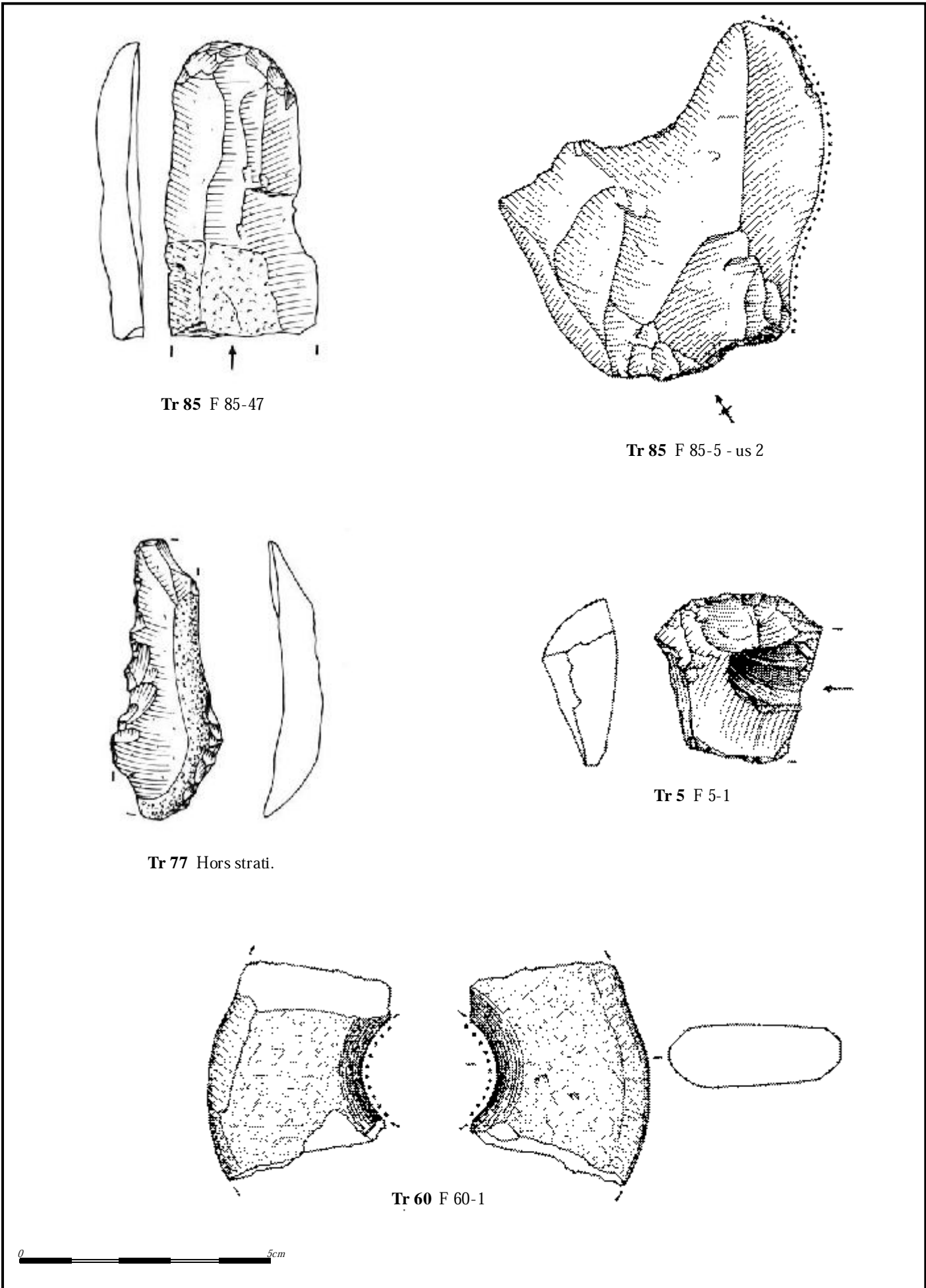
#### **Tr. 120**

Le Fait 2 : 1 tesson.

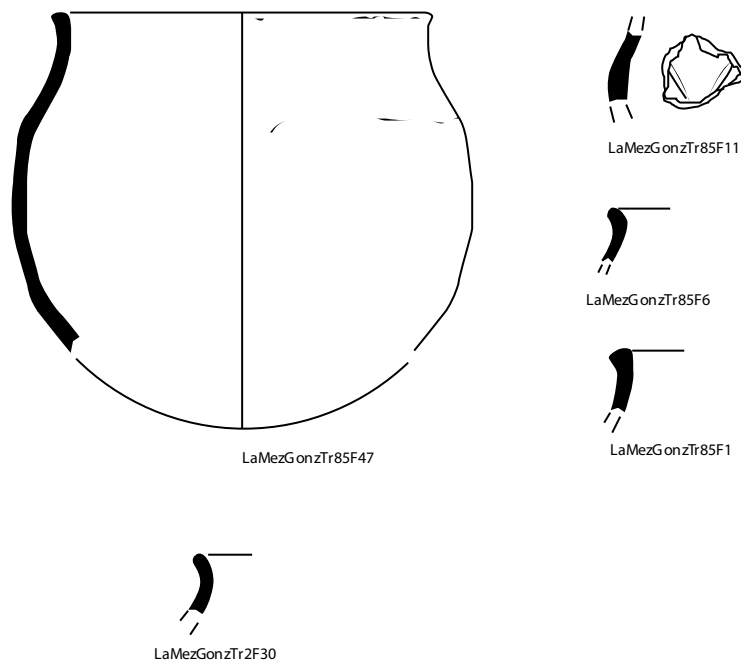
Des éléments céramiques et lithiques datés du Néolithique ou de la période protohistorique ont pu être mis en évidence dans un bon nombre de tranchées. Néanmoins, une occupation du Néolithique moyen est parfaitement caractérisable dans le secteur de la tranchée 85, notamment avec la mise au jour de plusieurs individus vases dont un récipient archéologiquement complet (Tr. 85 F. 47) à proximité d'un bâtiment. A l'instar du mobilier céramique, de l'industrie lithique a été recueillie dans de nombreuses tranchées. S'il est toujours difficile de dater précisément des artefacts trouvés plus ou moins isolément, l'essentiel de la série se rattache apparemment à la période néolithique. L'ensemble lithique le plus important a été constitué au niveau de la tranchée 85 et en particulier du fait 47. Les matériaux utilisés présentent des origines géographiques variées. Des pièces sont issues de blocs d'opale résinite provenant du domaine Ligérien, d'autres sont en silex bajo-bathonien que l'on trouve dans la plaine de Caen. L'essentiel du matériel est constitué d'éclats et de débris de silex. Parmi l'outillage, on observe plutôt des pièces retouchées. Les quelques objets façonnés (des grattoirs principalement) restent assez peu représentés sur un plan chronologique. Néanmoins, d'après ses caractéristiques générales, le mobilier lithique est tout à fait compatible avec les éléments céramiques trouvés en association et se rattache très probablement à une occupation du Néolithique moyen. Il est à souligner qu'un diagnostic réalisé par O. Kayser dans une parcelle contiguë au nord-est du décapage, a mis au jour au moins une structure de combustion (Tr6 St.2) contenant du mobilier du Néolithique moyen (Kayser, 1992).

Concernant les phases d'occupations historiques, il ressort de cet inventaire la présence d'un ensemble de mobilier à rattacher à l'aménagement antique repéré dans ces tranchées, avec une fourchette chronologique assez homogène couvrant le 1<sup>er</sup> siècle de notre ère jusqu'au début du 11<sup>e</sup> siècle de notre ère.

Comme souvent dans le bassin de Rennes, le haut Moyen Âge est illustré par un matériel assez peu abondant. Ici, un fragment à décor de molette et un profil d'écuelle caractéristique. Les pâtes correspondent à des cuissons en mode A, que l'on retrouve sur d'autres sites locaux, comme la fouille récente des Rives du Blosne à Chantepie (inédit, rapport en cours) ou encore sur celui de la Perdriots à Châteaugiron (inédit, information orale I. Catteddu).



**Fig. 62** Le mobilier lithique du diagnostic de la ZAC des «Lignes de la Gonzée», La Mézière, 2011



0 5cm

Dessin et infographie: T. Nicolas, Inrap.

Fig. 63

mobilier céramique des structures Tr85 et 2

La Mézière ZAC Ligne de la Gonzée



Fig. 61 Plan de répartition des périodes de travaux sur l'ensemble du site, sur cadastre actualisé 1:500



### 3.3. Archivage du mobilier

La totalité du mobilier de la fouille est conditionnée par matériaux, par tranchée et par structure dans un total de 2 caquettes normalisées selon la classification suivante :

- **Caisse 1** : mobilier céramique, métallique et terre cuite (caisse Allibert réf. 21020). Tous faits pour périodes historiques.
- **Caisse 2** : mobilier céramique, et terre cuite (caisse Allibert réf. 21020). Tous faits pour périodes Néolithique et protohistorique.

## 4. Synthèse générale

Le projet de la «ZAC des Lignes de la Gonzée », située au sud de la commune de La Mézière dans un contexte archéologique sensible, a conduit le Service régional de l'archéologie à prescrire un diagnostic archéologique sur 81058 m<sup>2</sup>. Cette opération a permis de mettre en évidence une occupation diachronique s'étalant du Néolithique à l'époque contemporaine.

Une importante occupation, remontant au Néolithique, a été mise au jour au sud de l'emprise, dans un contexte déjà pressenti, grâce notamment à l'apport de données de prospections pédestres effectuées dans le secteur. Elle est matérialisée notamment par un bâtiment sur poteau, dont l'architecture semble imposante, au regard des dimensions de certains trous de poteau, mesurant plus d'un mètre de diamètre. Dans son périmètre immédiat, une bonne densité de vestiges est ressortie, comprenant notamment plusieurs fosses ayant livré quelques silex et du mobilier céramique, attribuable au Néolithique moyen. Il faut également noter la présence d'une structure de chauffe ou « à pierres chauffées », située non loin du bâtiment. L'occupation semble s'étendre dans la quasi-totalité de l'emprise (dans les parcelles AH 137 et 145), mais de manière plus éparsée et faiblement dense. Elle est représentée par un autre bâtiment sur poteau, identifié à une centaine de mètres au nord-ouest de l'occupation principale néolithique, mais de dimensions moins importantes et dont l'attribution chronologique reste encore à préciser. D'autres indices plus ténus ont également été mis au jour et représentés par quelques trous de poteau et fosses, associés à du mobilier lithique (silex) et céramique de facture néolithique au protohistorique. A l'issue du diagnostic, cette découverte constitue donc un fait majeur pour la période, dans la mesure où des vestiges d'habitats sont rarement repérés dans la région.

Plus au nord, au centre de la parcelle AH 137, ces lieux ont également été fréquentés durant l'âge du Bronze final ou le premier âge du Fer. Cette occupation, représentée par un probable bâtiment sur poteau indéterminé, semble être relativement localisée, à ce stade de l'étude. D'autres vestiges ténus et non datés, repérés dans le secteur, peuvent toutefois être rattachés à cette période, marquant un éventuel habitat ouvert et peu dense.

La période antique a également été mise en évidence dans cette parcelle AH 137. Elle correspond au gisement gallo-romain, déjà répertorié sur la Carte archéologique (SRA Bretagne), dans l'angle N-E de la parcelle AH 137. Dans cette zone très localisée, les vestiges d'un bâtiment maçonné gallo-romain, associé à quelques fosses ayant livré du mobilier daté du Haut-Empire (I<sup>er</sup>-III<sup>e</sup> s de notre ère), sont apparus à une faible profondeur. Ces vestiges sont probablement associés à une occupation plus vaste, marquée par de très nombreux gisements de surface signalés, lors des prospections pédestres, sous l'extension actuelle située au sud du bourg de La Mézière.

La phase suivante est, quant à elle, marquée par la découverte exceptionnelle d'un cimetière du haut Moyen âge, situé au centre de la même parcelle AH 137, à proximité des vestiges antiques. Les tranchées de diagnostic ont révélé environ 70 sépultures à inhumation, dans un périmètre d'environ 1 hectare. Ce vaste ensemble funéraire, d'après les premiers éléments de datation absolue (<sup>14</sup>C), serait daté de l'époque mérovingienne (V<sup>e</sup>m/VII<sup>e</sup>m siècles de notre ère). Il s'agit probablement d'un cimetière comportant plusieurs centaines de sépultures (estimé à plus de 500 voire 700), ce qui constitue, pour la Bretagne, une découverte majeure et totalement inédite. La présence de ce vaste ensemble funéraire renvoie à l'idée de l'existence d'un habitat important de haut Moyen Âge à proximité. Le rapprochement entre ce cimetière et ce fameux ensemble de talus monumental dénommé « les Lignes de la Gonzée », situé à une soixantaine de mètres à l'ouest, pourrait être envisageable. L'étude archivistique, effectuée pour ce rapport, a en effet démontré *a priori* son antériorité au XIII<sup>e</sup>m siècle. Mais, ces vestiges restent encore énigmatiques, à ce stade de l'étude.

Enfin, il faut noter la présence d'un système parcellaire, repéré dans la majeure partie de l'emprise. D'après les premières données issues du diagnostic, il apparaît clairement antérieur au parcellaire moderne et/ou contemporain, et probablement antérieur au cimetière mérovingien. Ce réseau fossoyé, semble-t-il relativement bien ordonné, dessine plusieurs parcelles découpant le paysage. Même si son attribution chronologique n'est toutefois pas précisée, l'orientation générale des parcelles semble correspondre à celle de la voie antique Remmes-Corseul, située, plus au sud, à une centaine de mètres.

## Bibliographie

### Sources manuscrites

#### Archives départementales d'Ille-et-Vilaine (AD 35)

2A70, seigneurie de la Mézière  
1F160, fonds P. Delabigne-Villeneuve, copie du nécrologe de Saint-Pierre de Rennes  
1F501/1, fonds A. Pijon, copie du cartulaire de l'abbaye Saint-Melaine (1860)  
2G182, fonds des archives paroissiales de la Mézière  
17J252, fonds de la seigneurie de la Magnane  
3P1064, tableau indicatif des propriétés foncières, Gévezé, 1818  
3P1604, tableau indicatif des propriétés foncières, la Mézière, 1835

#### Bibliothèque municipale de Rennes (BM Rennes)

ms. 271, cartulaire de l'abbaye Saint-Melaine, copie du XIV<sup>e</sup> siècle

### Sources imprimées

#### Buchon 1835

BUCHON (J.-A.-C.) ed. – *Les chroniques de sire Jean Froissart qui traitent des merveilleuses emprises, nobles aventures et faits d'armes advenus en son temps en France, Angleterre, Bretagne, Bourgogne, Ecosse, Espagne, Portugal et es autres parties*. Paris : A. Desrez.

#### Guillot de Corson 1880

GUILLOTIN DE CORSON (A.) – *Pouillé historique de l'archevêché de Rennes*, t. 1. Rennes/Paris : Fougeray/René Haton, 1880, 808 p.

#### Morice 1746

MORICE (P.-H.) – *Mémoires pour servir de preuves à l'Histoire ecclésiastique et civile de Bretagne*, t. 3. Paris : Ch.

#### Osmont, 1746,

1800 p.-col.

### Bibliographie générale

#### Banéat 1929

BANÉAT (P.) – *Le département d'Ille-et-Vilaine. Histoire-Archéologie-Monuments*, t. 3, Rennes : J. Larcher, 1929, 601 p.

#### Blanchet, 2003

BLANCHET (S.), 2003 – *Guidel, rue des Navigateurs (56)*. Rapport de diagnostic archéologique, SRA Bretagne, Inrap.

#### Blanchet et al, 2010

BLANCHET (S.) (dir.) – Lamballe, Côtes-d'Armor, ZAC de la Tourelle. Une occupation de longue durée sur le plateau de la Tourelle. Rapport final d'opération, fouille archéologique, Inrap Grand Ouest, 2010, 625 p

#### Brisotto 2008

BRISOTTO (V.) 2008, *Vezi-le-Coquet Zac les champs bleus tranche D* (Ille-et-Vilaine, Bretagne), rapport de diagnostic Inrap Grand Ouest, 2008.

#### Bulletin paroissial

1909 [RECTEUR DE LA MEZIERE] – Paroisse de la Mézière. *Bulletin paroissial de la Mézière*, mai 1909, p. 3-5.

#### Bulletin paroissial 1910

[RECTEUR DE LA MEZIERE] – Histoire religieuse de la Mézière (suite). *Bulletin paroissial de la Mézière*, juillet 1910, p. 3-5.

#### Cassen et al 1996

CASSEN (S.) et al  
L'habitat Villeneuve-Saint-Germain du Haut-Mée Saint-Etienne-en-Coglès, Ille-et-Vilaine, *Inteméo* 1, p. 45-50

#### Cerruti-Déroff, Guilloteau 1997

CERRUTI-DEROFF (M.-C.), GUILLOTEAU (C.) – *Annuaire des opérations de terrain en milieu urbain 1996*. Tours : Centre national d'archéologie urbaine, 1997, 141 p.

#### Cerruti-Déroff, Guilloteau 1998

CERRUTI-DEROFF (M.-C.), GUILLOTEAU (C.) – *Annuaire des opérations de terrain en milieu urbain 1997*. Tours : Centre national d'archéologie urbaine, 1998, 141 p.

#### Chédeville, Tonnerre 1987

CHEDEVILLE (A.), TONNERRE (N.-Y.) – *La Bretagne féodale, XI<sup>e</sup>-XIII<sup>e</sup> siècle*. Rennes : Editions Ouest-France, 1987, 427 p.

#### Cobast et al. 1986

COBAST (A.), COBAST (O.), DENAIS (M.), GERBER (A.) – *Gévezé et son passé*. Gévezé : Lecture et loisirs, 1986, 73 p.

#### Colleter, 2003, p. 67

COLLETER (R.) – *Les cimetières mérovingiens en Mayenne*, Laval : Société d'archéologie et d'histoire de la Mayenne, 2003, 208 p.

#### Dauzat, Rostaing 1963

DAUZAT (A.), ROSTAING (Ch.) – *Dictionnaire étymologique des noms de lieux en France*. Paris : Guénégaud, 1963, 738 p.

#### Dron J.-L. et al, 2003

DRON (J.L.) – Un four culinaire à pierres chauffantes du Néolithique moyen à Condé-sur-Ifs (Calvados, France). In : M.-C. Frère-Sautot (dir.), *Le feu domestique et ses structures au néolithique et aux Âges des métaux, actes du colloque de Bourg-en-Bresse, 7 octobre 2000, Beaune, 8 Octobre 2000*. Préhistoires (vol. 9), Montagnac, éd. Monique Mergoïl, p. 113-126

#### Furetière 1690

FURETIERE (A.) – *Dictionnaire universel, contenant généralement tous les mots françois, tant vieux que modernes, et les termes des sciences et des arts : tome troisième*. L.P. La Haye/Rotterdam : Arnout et Reiner Leers, 1690, n. p.

#### Gâche et Fromont, 2010

GÂCHE (D.), FROMONT (N.), 2010 sur les occupations pré- et protohistoriques du site de Mané-Roullarde à la Trinité-sur-Mer (Morbihan). *Inteméo*, 8, p. 169-179

#### Gendron 2006

GENDRON (S.) – *La toponymie des voies romaines et médiévales. Les mots des routes anciennes*. Paris : Editions Errance, 2006, 196 p.

#### Guigon, Bardel, 1989

GUIGON (P.), BARDEL (J.-P.) – Les nécropoles mérovingiennes de Bais et de Visseiche (35), *Mém. Soc. Hist. et Archéol. Bretagne*, LXVI, p. 299-353.

#### **Guigon, 1994**

GUIGON (P.), – *Les sépultures du Haut Moyen Âge en Bretagne*, Coll. Patrimoine archéologique de Bretagne, institut culturel de Bretagne, Rennes, 113 p.

#### **Guillot de Corson 1884**

GUILLOTIN DE CORSON (A.) – *Pouillé historique de l'archevêché de Rennes*, t. 5. Rennes/Paris : Fougeray/René Haton, 1884, 804 p.

#### **Hinguant et al, 2010**

HINGUANT (S.) – *Carnac, Morbihan, ZA Montauban. Les structures à pierres chauffées du Néolithique moyen de Montauban (Carnac, Morbihan) : feux domestiques, feux rituels ?* Rapport final d'opération de fouille. Inrap Grand Ouest, 2010

#### **Kayser 1992**

KAYSER (O.), – La Mézière, Ille et Vilaine, site de la Patenotrais. Rapport de sondage (autorisation n° 92-60), 1992.

#### **Langouët 1992**

LANGOUËT (L.) – La voie ancienne de Condate (Rennes) à Alet (Saint-Malo). *Dossiers du Centre Régional Archéologique d'Alet*, t. 20, 1992, p. 17-33.

#### **Laporte et al 2003**

LAPORTE (L.), BERNARD (V.), BIEZIEN-JAGLIN (C.), BLANCHET (S.), DIESTCH-SELLAMI (M.-F.), GUITTON (V.), GUYODO (J.-N.), HAMON (G.), MADIoux (P.), NAAR (S.), NICOLLIN (F.), NOSLIER (A.), OBERLIN (C.), 2003, *Aménagements du Néolithique moyen au pied de la butte de Lillemer (Ille-et-Vilaine) : les apports d'un programme de prospection thématique*, Revue Archéologique de l'Ouest, 20, p. 127-153.

#### **Le Boulanger et al, 2005**

LE BOULANGER (F.), et al – *Bréal-sur-Vitré « Le bourg », Approche d'un cimetière du haut Moyen Âge au début de l'époque*

*Modérne* : DFS de fouille archéologique, Inrap Grand Ouest, 2005.

#### **Legay 1982**

LEGAY (J.-P.) – *Fastes et malheurs de la Bretagne ducal, 1213-1532*. Rennes : Ouest-France, 1982, 435 p.

#### **Le Goff 2010**

LE GOFF (H.) – *La Ligue en Bretagne : guerre civile et conflit international, 1588-1598*. Rennes : Presses universitaires de Rennes, 2010, 573 p.

#### **Lespinasse, Bonnardot 1879**

LESPINASSE (R. de), BONARDEAU (F.) – *Les métiers et corporations de la ville de Paris : XIII<sup>e</sup> siècle. Le Livre des métiers d'Etienne Boileau*. Paris : Imprimerie nationale, 1879, 420 p.

#### **Lespinasse 1892**

LESPINASSE (R. de) – *Les métiers et corporations de la ville de Paris : XIV<sup>e</sup> - XVIII<sup>e</sup> siècles. Tome II : Orfèvrerie, sculpture, mercerie, ouvriers en métaux, bâtiment et ameublement*. Paris : Imprimerie nationale, 1892, 773 p.

#### **Marcigny et al, 2002**

MARCIGNY (C.) et al – *Saint-Vigor-d'Ymonville, Seine-Maritime, « Les Sapinette » et « La Mare des Mares »*, rapport final de synthèse, Inrap Grand Ouest, 2002

#### **Ogée 1843**

OGÉE (J.) – Dictionnaire historique et géographique de la province de Bretagne. t. 1. Rennes : Deniel, 1843. (Réédité de Vatar, 1780 revue et augmentée par A. Marteville et P. Varin)

#### **Orain 1882**

ORAIN (A.) – *Géographie pittoresque de l'Ille-et-Vilaine*. Rennes : A. Le Roy fils, 1882.

#### **Provost 1983**

PROVOST (A.) – Une voie empierrée à Maunon en Gévezé (35), les liaisons successives Rennes-Corseul, Rennes-Dinan dans les communes de Gévezé et Langouët. *Les Dossiers du Centre Régional Archéologique d'Alet*, t. 11, 1983, p. 121-130.

#### **Leroux, Provost 1990**

LEROUX (G.), PROVOST (A.) – *L'Ille –et-Vilaine*, 35. Paris : Académie des Inscriptions et Belles-Lettres, Ministère de l'Education Nationale et de la Culture, ( Carte archéologique de la Gaule ;35), 1990

#### **Rodrigues, Wyss 2001**

RODRIGUES (N.), WYSS (M.) – Saint-Denis, archéologie d'une ville. *Dossiers d'archéologie*, t. 261, 2001, p. 108-117.

#### **Romano 2007**

ROMANO (P.) dir. – *Le Bassin de Rennes. Rapport de prospection diachronique*. Rapport du CERAPAR pour le Service Régional d'Archéologie, 2007, n.-p.

#### **Sachet, Seyeux 2010**

SACHET (C.), SEYEUX (G.) – *Chanteloup, archives et histoire*. Rennes : Archives départementales d'Ille-et-Vilaine, 2010, 39 p.

#### **Tinévez, 1992**

TINEVEZ (J.-Y.) et alii – Le site de La Hersonnais à Pléchatel (35) : un ensemble de bâtiments collectifs du Néolithique final, Travaux de la Société Préhistorique Française ; 5, Paris, 2004, 172 p.

#### **Viré 1912**

VIRE (A.) dir. – Commission d'étude des Enceintes Préhistoriques et Fortifications anhistoriques. *Bulletin de la Société préhistorique de française*, t. 9, 1912, p. 230-236.



## Liste des figures

<b>Fig. 1</b> Localisation de l'opération sur carte IGN	11
<b>Fig. 2</b> Localisation de l'opération sur le cadastre actuel	12
<b>Fig. 3</b> Plan d'ensemble des tranchées de sondage archéologique, sur le cadastre actuel	27
<b>Fig. 4</b> Localisation du gisement gallo-romain n°19 (Provost, 1983)	28
<b>Fig. 5</b> Carte de répartition des sites de la commune de La Mézière © SRA Bretagne d'après les données IGN 1 / 25 000°	29
<b>Fig. 6</b> Vue des tranchées au bord des « Lignes de la Gonzée » ©Yoann Escats	30
<b>Fig. 7</b> Vue de la tranchée 47 ©Yoann Escats page 31	
<b>Fig. 8</b> Plan général des tranchées du diagnostic et des vestiges, sur fond cadastral actuel	32
<b>Fig. 9</b> Plan-masse du diagnostic avec proposition de datation, sur fond cadastral actuel - 1/1500	35
<b>Fig.10</b> Plan de détail et coupes des vestiges de l'occupation néolithique	37
<b>Fig. 11</b> Vue partielle de la tranchée 85, vers le nord-est ©Yoann Escats	38
<b>Fig. 12</b> Les trois trous de poteau F 85-4,-5 et -49, vue partielle de la tranchée 85, vers l'est ©Yoann Escats	39
<b>Fig. 13</b> Fait 85-5, vue vers l'est ©Solemn Le Forestier	39
<b>Fig. 14</b> Fait 85-4 ©Yoann Escats	40
<b>Fig. 15</b> Fait 85-49, vue vers l'est ©Yoann Escats	40
<b>Fig. 16</b> F 85-17, 16 et 1 ©Yoann Escats	40
<b>Fig. 17</b> Vue partielle vers le sud, Tr 85 ©Yoann Escats	40
<b>Fig. 18</b> Fait 85-47 ©Yoann Escats	41
<b>Fig. 19</b> Tr 85, vue vers l'est ©Yoann Escats	41
<b>Fig. 20</b> Tr 104, vue vers le N-E ©Yoann Escats	42
<b>Fig. 21</b> Tr 104, vue vers le N-E ©Yoann Escats	42
<b>Fig. 22</b> F104-19/21 : structure de chauffe, ©Yoann Escats	43
<b>Fig. 23</b> F107-1, ©Solemn Le Forestier	44
<b>Fig. 24</b> Plan d'ensemble et coupes des vestiges supposés néolithique (parcelles AH 137, AH 145 et AI 75)	45
<b>Fig. 25</b> Tr 104, vue partielle du bâtiment, ©Yoann Escats	47
<b>Fig. 26</b> Tr 24, fosse F27-17, ©Mélania Levant	47
<b>Fig. 27</b> Tr 47, fosse ou trou de poteau ? F47-22, ©Véronique Guitton	48
<b>Fig.28</b> Plan de détail de l'occupation datée de l'âge du Bronze ou du premier âge du Fer (parcelle AH 137)	49
<b>Fig. 29</b> Tr 76, les fondations du bâtiment gallo-romain, vue vers le N-E ©Yoann Escats	50
<b>Fig. 30</b> Tr 76, les fondations du bâtiment gallo-romain, en cours de dégagement, vue vers l'Ouest ©Yoann Escats	50
<b>Fig. 31</b> Tr 76, les fondations du bâtiment gallo-romain, vue vers le N-E ©Yoann Escats	50
<b>Fig. 32</b> Plan d'ensemble et coupes des vestiges antiques (parcelle AH 137)	51
<b>Fig. 33</b> Fosse F75-1 ©Solemn Le Forestier	52
<b>Fig. 34</b> Coupe du fossé F75-1 ©Solemn Le Forestier	52

<b>Fig. 35</b> Tr 57, niveau d'apparition de la sépulture F57-12 ©Mélanie Levant	<b>54</b>
<b>Fig. 36</b> Tr 57, les sépultures (marquées en orange), vue vers le nord ©Solenn Le Forestier	<b>55</b>
<b>Fig. 37</b> Tr 47, les sépultures (fosses allongées, marquées par un « S »), vue vers le nord ©Yoann Escats	<b>55</b>
<b>Fig. 38</b> Tr 74, les sépultures (marquées en orange), vue vers le SSO ©Yoann Escats	<b>56</b>
<b>Fig.39</b> Coupes et plan d'ensemble du cimetière du haut Moyen Âge (parcelle AH 137)	<b>57</b>
<b>Fig. 40</b> Les sépultures F47-5 et F 47-4 ©Mélanie Levant	<b>58</b>
<b>Fig. 41</b> La sépulture F57-12 ©Yoann Escats	<b>59</b>
<b>Fig. 42</b> Le bloc de calcaire coquillier dans la sépulture F57-12 ©Yoann Escats	<b>59</b>
<b>Fig. 43</b> La sépulture F57-14 ©Mélanie Levant	<b>59</b>
<b>Fig. 44</b> La sépulture F57-12, -13, -14 ©Mélanie Levant	<b>59</b>
<b>Fig. 45</b> La sépulture F62-5 et le fossé F62-20 ©Mélanie Levant	<b>60</b>
<b>Fig. 46</b> ZAC des Lignes de la Gonzée, la Mézière (35) - Inscription du cimetière dans son contexte naturel et historique (DAO : P. Poilpré) A3	<b>63</b>
<b>Fig.47</b> Plan du diagnostic sur fond cadastral de 1835 (extrait du cadastre napoléonien de la commune de La Mézière, section A2)	<b>70</b>
<b>Fig. 48</b> Vue aérienne des Lignes de la Gonzée, © Hervé Paitier	<b>71</b>
<b>Fig. 49</b> Coupe du fossé F25-10 ©Mélanie Levant	<b>74</b>
<b>Fig. 50</b> Coupe du fossé F81-10 et F81-40 ©Mélanie Levant	<b>74</b>
<b>Fig. 51</b> Plan et coupes du réseau fossoyé ancien (parcelle AH 137, AH 145, AI 75)	<b>75</b>
<b>Fig. 52</b> Angle du fossé de parcelle P3 en Tr 131 ©Solenn Le Forestier	<b>76</b>
<b>Fig. 53</b> Tr 85 Les fossés F85-10 et -40 ©Yoann Escats	<b>76</b>
<b>Fig. 54</b> Plan et coupes du réseau fossoyé moderne et/contemporain (sur fond du cadastre napoléonien de 1835, La Mézière, SectA2)	<b>79</b>
<b>Fig. 55</b> Coupe du fossé F133-10, vue vers l'est ©Mélanie Levant	<b>80</b>
<b>Fig. 56</b> Coupe du fossé F90-30 et -40, vue vers l'est ©Solenn Le forestier	<b>80</b>
<b>Fig. 57</b> Plan et coupes des faits indéterminés (parcelle AH 137, AH 145, AI 75)	<b>81</b>
<b>Fig. 58.</b> Fragment de panse à décor à la molette. Fait 47 (© F. Labaune-Jean)	<b>85</b>
<b>Fig. 59</b> Bord de vase modelé. Fait 47-22(© F. Labaune-Jean)	<b>86</b>
<b>Fig. 60</b> Bord de récipient en verre. Fait 75-2 (© F. Labaune-Jean)	<b>88</b>
<b>Fig. 61</b> Bord d'écuelle. Tr.77 (© F. Labaune-Jean)	<b>89</b>
<b>Fig. 62</b> Le mobilier lithique du diagnostic de la ZAC des «Lignes de la Gonzée», La Mézière, 2011	<b>93</b>
<b>Fig. 63</b> Mobilier céramique des structures Tr. 85 et 2	<b>94</b>
<b>Fig. 64</b> Plan de répartition du mobilier archéologique concernant les différentes périodes mises au jour	<b>95</b>





# **III. Inventaires techniques**

N° Tr.: <b>2</b> N° Feût.: <b>2-10</b> N° US:	<b>Identification :</b> Fossé Sous : Su r : Equ valence: 29-30 Coupe: Coupé par:	N v. d'appartion: 0.60 m Long.: Larg.: 1 m Diam.: Prof.:	N° son dage: Minute N°: Photo N°:	Description : Limon argileux brun clair homo gène
Longueur:                      Mobilier/ Datation :				

N° Tr.: <b>2</b> N° Feût.: <b>2-20</b> N° US:	<b>Identification :</b> Fossé Sous : Su r : Equ valence: 29-30 at 240 Coupe: Coupé par:	N v. d'appartion: 0.60 m Long.: Larg.: 0.40 m Diam.: Prof.:	N° son dage: Minute N°: Photo N°:	Description : Limon argileux brun gris
Longueur:                      Mobilier/ Datation :				

N° Tr.: <b>2</b> N° Feût.: <b>2-30</b> N° US:	<b>Identification :</b> Fossé Sous : Su r : Equ valence: 240 Coupe: Coupé par: 220	N v. d'appartion: 0.60 m Long.: Larg.: 0.50 m Diam.: Prof.:	N° son dage: Minute N°: Photo N°:	Description : Limon argileux brun
Longueur:                      Mobilier/ Datation :                      Céramique & Imbricatés 240				

N° Tr.: <b>2</b> N° Feût.: <b>2-40</b> N° US:	<b>Identification :</b> Fossé Sous : Su r : Equ valence: Coupe: Coupé par: 230 at 220	N v. d'appartion: 0.60 m Long.: Larg.: 0.20 m Diam.: Prof.: 0.10 m	N° son dage: Minute N°: cahier Photo N°:	Description : Limon argileux gris orange
Longueur:                      Mobilier/ Datation :				

N° Tr.: <b>2</b> N° Feût.: <b>2-1</b> N° US:	<b>Identification :</b> Fosse Sous : Su r : Equ valence: Coupe: Coupé par:	N v. d'appartion: 0.60 m Long.: Larg.: Diam.: Prof.:	N° son dage: Minute N°: Photo N°:	Description : Limon argileux gris clair
Longueur:                      Mobilier/ Datation :				

N° Tr.: <b>4</b> N° Feût.: <b>4-10</b> N° US:	<b>Identification :</b> Fossé Sous : Su r : Equ valence: Coupe: Coupé par:	N v. d'appartion: 0.60 m Long.: Larg.: 1 m Diam.: Prof.:	N° son dage: Minute N°: Photo N°:	Description : Limon argileux brun clair homo gène
Longueur:                      Mobilier/ Datation :				

N° Tr.: <b>5</b> N° Feût.: <b>5-1</b> N° US:	<b>Identification :</b> Double TP Sous : Su r : Equ valence: Coupe: Coupé par:	N v. d'appartion: 0.45 m Long.: 0.44 m Larg.: 0.34 m Diam.: Prof.: 0.04 m	N° son dage: Minute N°: 16 Photo N°:	Description : Limon argileux brun clair inclusions orange
Longueur:                      Mobilier/ Datation :                      Silex				

N° Tr.: <b>5</b> N° Feil.: <b>5-10</b> N° US:	<b>Identification :</b> Haie Sous : Sur : Equivalence: Coupe: Coupé par:	N v. d'appartion: 0.50 m Long.: Larg.: 2.10 m Diam.: Prof.:	N° son dage: Minute N°: Photo N°:	Description : Limon brun, brun clair au sud
Longueur:                      Mobilier/ Datation :				

N° Tr.: <b>5</b> N° Feil.: <b>5-20</b> N° US:	<b>Identification :</b> Fossé Sous : Sur : Equivalence: Coupe: Coupé par:	N v. d'appartion: 0.45 m Long.: Larg.: 0.80 m Diam.: Prof.:	N° son dage: Minute N°: Photo N°:	Description : Limon un peu argileux, brun clair, homogène
Longueur:                      Mobilier/ Datation :				

N° Tr.: <b>5</b> N° Feil.: <b>5-2</b> N° US:	<b>Identification :</b> Fosse? Sous : Sur : Equivalence: Coupe: Coupé par:	N v. d'appartion: 0.45 m Long.: Larg.: 0.80 m Diam.: Prof.:	N° son dage: Minute N°: Photo N°:	Description : Limon brun très clair
Longueur:                      Mobilier/ Datation :				

N° Tr.: <b>6</b> N° Feil.: <b>6-10</b> N° US:	<b>Identification :</b> Fossé Sous : Sur : Equivalence: Coupe: Coupé par:	N v. d'appartion: 0.60 m Long.: Larg.: 2.40 m Diam.: Prof.:	N° son dage: Minute N°: Photo N°:	Description : Limon argileux brun clair homogène
Longueur:                      Mobilier/ Datation :                      Céramique				

N° Tr.: <b>6</b> N° Feil.: <b>6-20</b> N° US:	<b>Identification :</b> Fossé Sous : Sur : Equivalence: Coupe: Coupé par:	N v. d'appartion: 0.55 m Long.: Larg.: 0.80 m Diam.: Prof.:	N° son dage: Minute N°: Photo N°:	Description : Limon argileux brun clair homogène
Longueur:                      Mobilier/ Datation :				

N° Tr.: <b>7</b> N° Feil.: <b>7-1</b> N° US:	<b>Identification :</b> Fosse Sous : Sur : Equivalence: Coupe: Coupé par:	N v. d'appartion: 0.65 m Long.: Larg.: 0.60 m Diam.: Prof.:	N° son dage: Minute N°: Photo N°:	Description : Limon argileux brun clair
Longueur:                      Mobilier/ Datation :				

N° Tr.: <b>7</b> N° Feil.: <b>7-10</b> N° US:	<b>Identification :</b> Fossé Sous : Sur : Equivalence: Coupe: Coupé par:	N v. d'appartion: 0.45 m Long.: Larg.: 2 m Diam.: Prof.:	N° son dage: Minute N°: Photo N°:	Description : Limon argileux brun clair homogène, quelques blocs
Longueur:                      Mobilier/ Datation :				

N° Tr.: <b>10</b> N° Feil.: <b>10-10</b> N° US:	<b>Identification :</b> Fossé Sous : Sur : Equivalence: Coupe: Coupé par:	N v. d'appartion : 0.60 m Long.: Larg.: 0.40 m Diam.: Prof.:	N° son dage: Minute N°: Photo N°: 4430	Description : Limon argileux brun clair homogène
Longueur: Mobilier/ Datation:				

N° Tr.: <b>10</b> N° Feil.: <b>10-20</b> N° US:	<b>Identification :</b> Fossé Sous : Sur : Equivalence: Coupe: Coupé par:	N v. d'appartion : 0.65 m Long.: Larg.: 1,20m max Diam.: Prof.:	N° son dage: Minute N°: Photo N°: 4430	Description : Limon argileux brun clair homogène
Longueur: Mobilier/ Datation:				

N° Tr.: <b>11</b> N° Feil.: <b>11-1</b> N° US:	<b>Identification :</b> Fosse ? Sous : Sur : Equivalence: Coupe: Coupé par:	N v. d'appartion : 0.55 m Long.: 4.70 m Larg.: 1.20 m Diam.: Prof.:	N° son dage: Minute N°: Photo N°:	Description : Limon argileux brun gris, homogène
Longueur: Mobilier/ Datation:				

N° Tr.: <b>11</b> N° Feil.: <b>11-2</b> N° US:	<b>Identification :</b> Sous : Sur : Equivalence: Coupe: Coupé par:	N v. d'appartion : 0.55 m Long.: 1.20 m Larg.: 0.80 m Diam.: Prof.:	N° son dage: Minute N°: Photo N°:	Description : Limon argileux brun gris, homogène
Longueur: Mobilier/ Datation:				

N° Tr.: <b>11</b> N° Feil.: <b>11.10</b> N° US:	<b>Identification :</b> Fossé Sous : Sur : Equivalence: Coupe: Coupé par:	N v. d'appartion : 0.50 m Long.: Larg.: 0.40 m Diam.: Prof.:	N° son dage: Minute N°: Photo N°:	Description : Limon argileux brun clair homogène
Longueur: Mobilier/ Datation:				

N° Tr.: <b>11</b> N° Feil.: <b>11-20</b> N° US:	<b>Identification :</b> Fossé Sous : Sur : Equivalence: Coupe: Coupé par:	N v. d'appartion : 0.55 m Long.: Larg.: 0.90 m Diam.: Prof.:	N° son dage: Minute N°: Photo N°:	Description : Limon argileux brun gris homogène
Longueur: Mobilier/ Datation: I.C.A.				

N° Tr.: <b>12</b> N° Feil.: <b>12-10</b> N° US:	<b>Identification :</b> Extrémité de fossé? ou fosse Sous : Sur : Equivalence: Coupe: Coupé par:	N v. d'appartion : 0.65 m Long.: 1.40 m Larg.: 0.40 m Diam.: Prof.:	N° son dage: Minute N°: Photo N°:	Description : Limon argileux gris
Longueur: Mobilier/ Datation:				

N° Tr.: <b>12</b> N° Fct.: <b>12-20</b> N° US:	<b>Identification :</b> Fossé	N v. d'appartion : 0.65 m	N° son dage : Minute N° : Photo N° :	Description : Limon argileux brun clair, homo gène, † trace de CB strasse plaquette de schiste
	Sous :	Long. :		
	Su r :	Long. :		
	Equivalence :	Long. :		
	Coupe :	Diam. :		
Coupé par :	Prof. :			
Longueur :	Mobilier/ Datation :			

N° Tr.: <b>13</b> N° Fct.: <b>13-10</b> N° US:	<b>Identification :</b> Fossé	N v. d'appartion : 0.45 m	N° son dage : Minute N° : Photo N° :	Description : Limon argileux brun clair, homo gène
	Sous :	Long. :		
	Su r :	Long. :		
	Equivalence :	Long. :		
	Coupe :	Diam. :		
Coupé par :	Prof. :			
Longueur :	Mobilier/ Datation :			

N° Tr.: <b>13</b> N° Fct.: <b>13-20</b> N° US:	<b>Identification :</b> Fossé	N v. d'appartion : 0.45 m	N° son dage : Minute N° : Photo N° :	Description : Limon argileux brun clair, homo gène
	Sous :	Long. :		
	Su r :	Long. :		
	Equivalence :	Long. :		
	Coupe :	Diam. :		
Coupé par :	Prof. :			
Longueur :	Mobilier/ Datation :			

N° Tr.: <b>13</b> N° Fct.: <b>13-30</b> N° US:	<b>Identification :</b> Fossé	N v. d'appartion : 0.45 m	N° son dage : Minute N° : Photo N° :	Description : Limon argileux brun clair, homo gène
	Sous :	Long. :		
	Su r :	Long. :		
	Equivalence :	Long. :		
	Coupe :	Diam. :		
Coupé par :	Prof. :			
Longueur :	Mobilier/ Datation :			

N° Tr.: <b>16</b> N° Fct.: <b>16-10</b> N° US:	<b>Identification :</b> Fossé	N v. d'appartion : 0.55 m	N° son dage : Minute N° : Photo N° :	Description : Limon argileux brun, trace de CB
	Sous :	Long. :		
	Su r :	Long. :		
	Equivalence :	Long. :		
	Coupe :	Diam. :		
Coupé par :	Prof. :			
Longueur :	Mobilier/ Datation :			

N° Tr.: <b>21</b> N° Fct.: <b>21-10</b> N° US:	<b>Identification :</b> Fossé	N v. d'appartion : 0.40 m	N° son dage : Minute N° : 8 Photo N° : 4481 et 4482; 3277; 3278	Description : Limon brun clair taché d'orange, ma uble, homo gène
	Sous :	Long. :		
	Su r :	Long. :		
	Equivalence :	Long. :		
	Coupe :	Diam. :		
Coupé par :	Prof. :			
Longueur :	Mobilier/ Datation :			

N° Tr.: <b>21</b> N° Fct.: <b>21-20</b> N° US:	<b>Identification :</b> Fossé	N v. d'appartion : 0.50 m	N° son dage : Minute N° : 8 Photo N° : 4481; 4482; 3277 & 3279	Description : profil en creux, 2 US US sup: limon argileux brun, ma uble, homo gène, CB US inf: limon argileux argileux brun clair, inclusions orange, ma uble, homo gène
	Sous :	Long. :		
	Su r :	Long. :		
	Equivalence :	Long. :		
	Coupe :	Diam. :		
Coupé par :	Prof. :			
Longueur :	Mobilier/ Datation : Céramique protohistorique ?			

N° Tr.: <b>24</b> N° Feil.: <b>24-1</b> N° US:	<b>Identification :</b> Trou de poteau Sous : Sur : Equivalence: Coupe: Coupé par:	N.v. d'appartion : 0.60 m Long.: 0.43 m Larg.: 0.34 m Diam.: Prof.: 0.28 m	N° son dage: Minute N°: 21 Photo N°:	Description : Profil en U, limon argileux gris beige, avec CB (partiellement) substitués sur la paroi B1
Longueur: Mobilier/ Datation:				

N° Tr.: <b>24</b> N° Feil.: <b>24-2</b> N° US:	<b>Identification :</b> Trou de poteau Sous : Sur : Equivalence: Coupe: Coupé par:	N.v. d'appartion : 0.60 m Long.: Larg.: Diam.: 0.43 m Prof.:	N° son dage: Minute N°: Photo N°:	Description : Limon argileux gris brun, homo gène
Longueur: Mobilier/ Datation:				

N° Tr.: <b>24</b> N° Feil.: <b>24-3</b> N° US:	<b>Identification :</b> Trou de poteau Sous : Sur : Equivalence: Coupe: Coupé par:	N.v. d'appartion : 0.60 m Long.: Larg.: Diam.: 0.30 m Prof.: 0.14 m	N° son dage: Minute N°: 18 Photo N°:	Description : Profil en creux, tûe azacé, limon argileux brun clair, homo gène
Longueur: Mobilier/ Datation:				

N° Tr.: <b>24</b> N° Feil.: <b>24-4</b> N° US:	<b>Identification :</b> P fosse Sous : Sur : Equivalence: Coupe: Coupé par:	N.v. d'appartion : 0.55 m Long.: 1.40 m Larg.: 0.90 m Diam.: Prof.:	N° son dage: Minute N°: Photo N°:	Description : Limon argileux gris brun, homo gène
Longueur: Mobilier/ Datation:				

N° Tr.: <b>24</b> N° Feil.: <b>24-5</b> N° US:	<b>Identification :</b> Trou de poteau Sous : Sur : Equivalence: Coupe: Coupé par:	N.v. d'appartion : 0.55 m Long.: 0.40 m Larg.: 0.30 m Diam.: Prof.:	N° son dage: Minute N°: Photo N°:	Description : Limon argileux beige, homo gène
Longueur: Mobilier/ Datation:				

N° Tr.: <b>24</b> N° Feil.: <b>24-6</b> N° US:	<b>Identification :</b> Trou de poteau Sous : Sur : Equivalence: Coupe: Coupé par:	N.v. d'appartion : 0.55 m Long.: 0.74 m Larg.: 0.43 m Diam.: Prof.: 0.24 m	N° son dage: Minute N°: 14 Photo N°:	Description : Profil en creux, 2 combles: US sup.: Sédiment gris blanc mêlé à limon argileux brun, tûe compact, latiteux gène US inf.: Argile orange foncée, tûe indurée, tachetée blanc homo gène = surmouvement
Longueur: Mobilier/ Datation:				

N° Tr.: <b>24</b> N° Feil.: <b>24-7</b> N° US:	<b>Identification :</b> Trou de poteau Sous : Sur : Equivalence: Coupe: Coupé par:	N.v. d'appartion : 0.60 m Long.: Larg.: Diam.: 0.30 m Prof.: 0.20 m	N° son dage: Minute N°: 18 Photo N°:	Description : profil en V, Limon argileux brun clair homo gène
Longueur: Mobilier/ Datation:				

N° Tr.: <b>24</b> N° Feut.: <b>24-8</b> N° US:	<b>Identification :</b> Sous : Sur : Equivalence: Coupe: Coupé par:	Trou de poteau ? <div style="display: flex; justify-content: space-around; align-items: center;"> <div style="border-left: 1px solid black; border-right: 1px solid black; width: 40%; text-align: center;">                     N v. d'appartition : 0.60 m                      Long.:                      Larg.:                      Diam.: 0.40 m                      Prof.:                 </div> <div style="border-left: 1px solid black; border-right: 1px solid black; width: 40%; text-align: center;">                     N° son dage:                      Minute N°:                      Photo N°:                 </div> </div>	Description : Limon argileux beige
Longueur:                      Mobilier/ Datation :			

N° Tr.: <b>24</b> N° Feut.: <b>24-9</b> N° US:	<b>Identification :</b> Sous : Sur : Equivalence: Coupe: Coupé par:	Trou de poteau <div style="display: flex; justify-content: space-around; align-items: center;"> <div style="border-left: 1px solid black; border-right: 1px solid black; width: 40%; text-align: center;">                     N v. d'appartition : 0.55 m                      Long.: 0.43 m                      Larg.: 0.40 m                      Diam.:                      Prof.:                 </div> <div style="border-left: 1px solid black; border-right: 1px solid black; width: 40%; text-align: center;">                     N° son dage:                      Minute N°:                      Photo N°:                 </div> </div>	Description : Limon argileux gris, CB
Longueur:                      Mobilier/ Datation :                      Céramique			

N° Tr.: <b>24</b> N° Feut.: <b>24-11</b> N° US:	<b>Identification :</b> Sous : Sur : Equivalence: Coupe: Coupé par:	Trou de poteau <div style="display: flex; justify-content: space-around; align-items: center;"> <div style="border-left: 1px solid black; border-right: 1px solid black; width: 40%; text-align: center;">                     N v. d'appartition : 0.60 m                      Long.: 0.54 m                      Larg.: 0.50 m                      Diam.:                      Prof.: 0.22 m                 </div> <div style="border-left: 1px solid black; border-right: 1px solid black; width: 40%; text-align: center;">                     N° son dage:                      Minute N°: 18                      Photo N°: 3293, 3294                 </div> </div>	Description : Profil en creux, 2 combilissant: US sup.: Limon argileux brun clair gris, lame gris, trace de CB US inf.: Limon gris beige, compact trace de mangée
Longueur:                      Mobilier/ Datation :			

N° Tr.: <b>24</b> N° Feut.: <b>24-12</b> N° US:	<b>Identification :</b> Sous : Sur : Equivalence: Coupe: Coupé par:	Trou de poteau <div style="display: flex; justify-content: space-around; align-items: center;"> <div style="border-left: 1px solid black; border-right: 1px solid black; width: 40%; text-align: center;">                     N v. d'appartition : 0.60 m                      Long.:                      Larg.:                      Diam.: 0.30 m                      Prof.:                 </div> <div style="border-left: 1px solid black; border-right: 1px solid black; width: 40%; text-align: center;">                     N° son dage:                      Minute N°:                      Photo N°:                 </div> </div>	Description : Limon argileux gris
Longueur:                      Mobilier/ Datation :			

N° Tr.: <b>24</b> N° Feut.: <b>24-13</b> N° US:	<b>Identification :</b> Sous : Sur : Equivalence: Coupe: Coupé par:	Trou de poteau <div style="display: flex; justify-content: space-around; align-items: center;"> <div style="border-left: 1px solid black; border-right: 1px solid black; width: 40%; text-align: center;">                     N v. d'appartition : 0.55 m                      Long.:                      Larg.:                      Diam.: 0.35 m                      Prof.:                 </div> <div style="border-left: 1px solid black; border-right: 1px solid black; width: 40%; text-align: center;">                     N° son dage:                      Minute N°:                      Photo N°:                 </div> </div>	Description : Limon argileux gris
Longueur:                      Mobilier/ Datation :			

N° Tr.: <b>24</b> N° Feut.: <b>24-14</b> N° US:	<b>Identification :</b> Sous : Sur : Equivalence: Coupe: Coupé par:	Trou de poteau <div style="display: flex; justify-content: space-around; align-items: center;"> <div style="border-left: 1px solid black; border-right: 1px solid black; width: 40%; text-align: center;">                     N v. d'appartition : 0.50 m                      Long.:                      Larg.:                      Diam.: 0.40 m                      Prof.:                 </div> <div style="border-left: 1px solid black; border-right: 1px solid black; width: 40%; text-align: center;">                     N° son dage:                      Minute N°:                      Photo N°:                 </div> </div>	Description : Limon argileux gris orangé
Longueur:                      Mobilier/ Datation :			

N° Tr.: <b>24</b> N° Feut.: <b>24-15</b> N° US:	<b>Identification :</b> Sous : Sur : Equivalence: Coupe: Coupé par:	Trou de poteau <div style="display: flex; justify-content: space-around; align-items: center;"> <div style="border-left: 1px solid black; border-right: 1px solid black; width: 40%; text-align: center;">                     N v. d'appartition : 0.50 m                      Long.: 0.43 m                      Larg.: 0.35 m                      Diam.:                      Prof.:                 </div> <div style="border-left: 1px solid black; border-right: 1px solid black; width: 40%; text-align: center;">                     N° son dage:                      Minute N°:                      Photo N°:                 </div> </div>	Description : Limon argileux gris
Longueur:                      Mobilier/ Datation :			



N° Tr.: <b>24</b> N° Feil.: <b>24-16</b> N° US:	<b>Identification :</b> Sous : Sur : Equivalence: Coupe: Coupé par:	<b>Trou de poteau</b> N v. d'appartion : 0.50 m Long.: Larg.: Diam.: 0.33 m Prof.:	N° son dage: Minute N°: Photo N°:	Description : Limon argileux gris
Longueur:		Mobilier/ Datation:		

N° Tr.: <b>24</b> N° Feil.: <b>24-17</b> N° US:	<b>Identification :</b> Sous : Sur : Equivalence: Coupe: Coupé par:	<b>Fosse</b> N v. d'appartion : 0.55 m Long.: 2.30 m Larg.: 1.10 m Diam.: Prof.: 0.48 m	N° son dage: Minute N°: 18 Photo N°: 5315 & 5320	Description : Faute relative ment droite, limon argileux brun clair, loame grise, quelques CB, sur le bord sud limon gris mélangé orange, compact avec traces de mangroie
Longueur:		Mobilier/ Datation:		

N° Tr.: <b>25</b> N° Feil.: <b>25-1</b> N° US:	<b>Identification :</b> Sous : Sur : Equivalence: Coupe: Coupé par:	<b>Fosse</b> N v. d'appartion : 0.55 m Long.: 0.70 m Larg.: 0.60 m Diam.: Prof.:	N° son dage: Minute N°: Photo N°:	Description : Limon argileux beige gris latine grise, perturbations animales
Longueur:		Mobilier/ Datation:		

N° Tr.: <b>25</b> N° Feil.: <b>25-10</b> N° US:	<b>Identification :</b> Sous : Sur : Equivalence: 12-20 Coupe: Coupé par:	<b>Fossé</b> N v. d'appartion : 0.55 m Long.: Larg.: 0.80 m Diam.: Prof.: 0.30 m	N° son dage: 1 Minute N°: 18 Photo N°: 5291	Description : Profil en creux, 2 combles: US sup: limon brun clair US inf: limon argileux brun clair homogène
Longueur:		Mobilier/ Datation:		

N° Tr.: <b>26</b> N° Feil.: <b>26-10</b> N° US:	<b>Identification :</b> Sous : Sur : Equivalence: Coupe: Coupé par:	<b>Fossé</b> N v. d'appartion : 0.50 m Long.: Larg.: 0.40 m Diam.: Prof.:	N° son dage: Minute N°: Photo N°:	Description : Limon argileux brun clair homogène
Longueur:		Mobilier/ Datation:		

N° Tr.: <b>26</b> N° Feil.: <b>26-20</b> N° US:	<b>Identification :</b> Sous : Sur : Equivalence: Coupe: Coupé par:	<b>Fossé</b> N v. d'appartion : 0.50 m Long.: Larg.: 1.40 m Diam.: Prof.:	N° son dage: Minute N°: Photo N°:	Description : Limon argileux brun clair homogène
Longueur:		Mobilier/ Datation:		

N° Tr.: <b>26</b> N° Feil.: <b>26-30</b> N° US:	<b>Identification :</b> Sous : Sur : Equivalence: Coupe: Coupé par:	<b>Fossé</b> N v. d'appartion : 0.50 m Long.: Larg.: 1.10 m Diam.: Prof.:	N° son dage: Minute N°: Photo N°:	Description : Limon argileux brun clair avec poches de sable fin
Longueur:		Mobilier/ Datation:		

N° Tr.: <b>26</b> N° Feil.: <b>26-40</b> N° US:	<b>Identification :</b> Sous : Sur : Equivalence: Coupe: Coupé par:	Fossé N v. d'appartion : 0.50 m Long.: Larg.: 0.50 m Diam.: Prof.:	N° son dage: Minute N°: Photo N°:	Description : Limon argileux brun clair homo gène
Longueur :		Mobilier/ Datation :		

N° Tr.: <b>26</b> N° Feil.: <b>26-1</b> N° US:	<b>Identification :</b> Sous : Sur : Equivalence: Coupe: Coupé par:	Fosse N v. d'appartion : 0.50 m Long.: Larg.: 0.40 m Diam.: Prof.:	N° son dage: Minute N°: Photo N°:	Description : Limon argileux brun homo gène
Longueur :		Mobilier/ Datation :		

N° Tr.: <b>27</b> N° Feil.: <b>27-10</b> N° US:	<b>Identification :</b> Sous : Sur : Equivalence: Coupe: Coupé par:	Fossé N v. d'appartion : 0.60 m Long.: Larg.: 3.50 m max Diam.: Prof.:	N° son dage: Minute N°: Photo N°:	Description : Limon argileux brun clair homo gène avec zone bleue de quartz et sables
Longueur :		Mobilier/ Datation :		

N° Tr.: <b>27</b> N° Feil.: <b>27-20</b> N° US:	<b>Identification :</b> Sous : Sur : Equivalence: Coupe: Coupé par:	Fossé N v. d'appartion : 0.65 m Long.: Larg.: 0.70 m Diam.: Prof.:	N° son dage: Minute N°: Photo N°:	Description : Limon argileux brun clair homo gène
Longueur :		Mobilier/ Datation :		

N° Tr.: <b>27</b> N° Feil.: <b>27-30</b> N° US:	<b>Identification :</b> Sous : Sur : Equivalence: Coupe: Coupé par:	Fossé N v. d'appartion : 0.55 m Long.: Larg.: 0.40 m Diam.: Prof.: 0.22 m	N° son dage: 1 Minute N°: 17 Photo N°: 5307, 5308	Description : Profil en creux, 2 combles: US sup.: limon argileux brun clair homo gène, meuble, CB US inf.: limon argileux gris avec nombreuses inclusions orangées et blanches, compact limone gène
Longueur :		Mobilier/ Datation :		

N° Tr.: <b>27</b> N° Feil.: <b>27-40</b> N° US:	<b>Identification :</b> Sous : Sur : Equivalence: Coupe: Coupé par:	Fossé N v. d'appartion : 0.55 m Long.: Larg.: 0.75 m Diam.: Prof.: 0.45 m	N° son dage: 1 Minute N°: 17 Photo N°: 5307, 5308	Description : Profil en V, limon argileux brun clair homo gène
Longueur :		Mobilier/ Datation :		

N° Tr.: <b>29</b> N° Feil.: <b>29-10</b> N° US:	<b>Identification :</b> Sous : Sur : Equivalence: 2-10 Coupe: 29-20 Coupé par:	Fossé N v. d'appartion : 0.70 m Long.: Larg.: 1.40 m Diam.: Prof.:	N° son dage: Minute N°: Photo N°:	Description : Limon argileux brun clair homo gène, traces de CB
Longueur :		Mobilier/ Datation : ICA		

N° Tr.: <b>29</b> N° Feil.: <b>29-20</b> N° US:	<b>Identification :</b> Sous : Su r: Equ valence: Coupe: Coupé par:	Fossé N v. d'appartion : 0.60 m Long.: Larg.: 0.90 m Diam.: Prof.:	N° son dage : 1 Minute N° : 15, 14 Photo N° : 3312 A, 3314	Description : Profil en crevette, 2 combles ments: US sup.: limon argileux brun gris homo gène, marbils US inf.: limon argileux brun gris clair, taches orange, marbils, homo gène
Longueur:		Mobilier/ Datation:	ICA, céramique	

N° Tr.: <b>29</b> N° Feil.: <b>29-30</b> N° US:	<b>Identification :</b> Sous : Su r: Equ valence: Coupe: Coupé par:	Fossé N v. d'appartion : 0.55 m Long.: Larg.: 1.00 max Diam.: Prof.: 0.18 m	N° son dage : 1 Minute N° : 14 Photo N° : 3312, 3313	Description : Limon argileux brun, peu d'orange, homo gène, marbils
Longueur:		Mobilier/ Datation:		

N° Tr.: <b>30</b> N° Feil.: <b>30-10</b> N° US:	<b>Identification :</b> Sous : Su r: Equ valence: Coupe: chablis Coupé par:	Fossé N v. d'appartion : 0.60 m Long.: Larg.: 0.90 m Diam.: Prof.:	N° son dage : Minute N°: Photo N°:	Description : Limon argileux brun clair homo gène
Longueur:		Mobilier/ Datation:		

N° Tr.: <b>31</b> N° Feil.: <b>31-10</b> N° US:	<b>Identification :</b> Sous : Su r: Equ valence: Coupe: Coupé par:	Fossé N v. d'appartion : 0.65 m Long.: Larg.: 1 m Diam.: Prof.:	N° son dage : Minute N°: Photo N°:	Description : Limon argileux brun clair homo gène, sans bloc de quartz
Longueur:		Mobilier/ Datation:		

N° Tr.: <b>32</b> N° Feil.: <b>32-10</b> N° US:	<b>Identification :</b> Sous : Su r: Equ valence: Coupe: Coupé par:	Fossé N v. d'appartion : 0.60 m Long.: Larg.: 0.90 m Diam.: Prof.:	N° son dage : Minute N°: Photo N°:	Description : Limon argileux brun clair homo gène
Longueur:		Mobilier/ Datation:		

N° Tr.: <b>32</b> N° Feil.: <b>32-20</b> N° US:	<b>Identification :</b> Sous : Su r: Equ valence: Coupe: Coupé par:	Fossé N v. d'appartion : 0.55 m Long.: Larg.: 1.00 m Diam.: Prof.:	N° son dage : Minute N°: Photo N°:	Description : Limon argileux brun clair homo gène, racine bûche
Longueur:		Mobilier/ Datation:	IC	

N° Tr.: <b>32</b> N° Feil.: <b>32-30</b> N° US:	<b>Identification :</b> Sous : Su r: Equ valence: Coupe: Coupé par:	Fossé N v. d'appartion : 0.55 m Long.: Larg.: 1.10 m Diam.: Prof.:	N° son dage : Minute N°: Photo N°:	Description : Limon argileux brun clair homo gène
Longueur:		Mobilier/ Datation:		

N° Tr.: <b>33</b> N° Feil.: <b>33-10</b> N° US:	<b>Identification :</b> Fossé	Sous : Sur : Equivalence: Coupe: Coupé par:	N v. d'appartion : 0.60 m Long.: Larg.: 0.50 m Diam.: Prof.:	N° son dage: Minute N°: Photo N°:	Description : Limon argileux beige brun clair homogène
	Longue air:		Mobilier/ Datation:		

N° Tr.: <b>33</b> N° Feil.: <b>33-20</b> N° US:	<b>Identification :</b> Fossé	Sous : Sur : Equivalence: Coupe: Coupé par:	N v. d'appartion : 0.50 m Long.: Larg.: 2 m Diam.: Prof.:	N° son dage: Minute N°: Photo N°:	Description : Limon argileux brun clair homogène
	Longue air:		Mobilier/ Datation:		

N° Tr.: <b>33</b> N° Feil.: <b>33-30</b> N° US:	<b>Identification :</b> Fossé	Sous : Sur : Equivalence: Coupe: Coupé par:	N v. d'appartion : 0.55 m Long.: Larg.: 0.40 m Diam.: Prof.:	N° son dage: Minute N°: Photo N°:	Description : Limon argileux brun clair homogène
	Longue air:		Mobilier/ Datation:		

N° Tr.: <b>34</b> N° Feil.: <b>34-10</b> N° US:	<b>Identification :</b> Fossé	Sous : Sur : Equivalence: Coupe: Coupé par: 34-20	N v. d'appartion : 0.50 m Long.: Larg.: 0.70 m Diam.: Prof.:	N° son dage: Minute N°: Photo N°: 3280	Description : Limon argileux brun clair homogène
	Longue air:		Mobilier/ Datation:		

N° Tr.: <b>34</b> N° Feil.: <b>34-20</b> N° US:	<b>Identification :</b> Fossé	Sous : Sur : Equivalence: Coupe: 34-10 Coupé par:	N v. d'appartion : 0.50 m Long.: Larg.: 1 m Diam.: Prof.:	N° son dage: Minute N°: Photo N°: 3280	Description : Limon argileux brun homogène
	Longue air:		Mobilier/ Datation:		

N° Tr.: <b>34</b> N° Feil.: <b>34-30</b> N° US:	<b>Identification :</b> Fossé	Sous : Sur : Equivalence: Coupe: Coupé par:	N v. d'appartion : 0.50 m Long.: Larg.: 2 m Diam.: Prof.:	N° son dage: Minute N°: Photo N°:	Description : Limon argileux brun clair homogène
	Longue air:		Mobilier/ Datation:		

N° Tr.: <b>35</b> N° Feil.: <b>35-1</b> N° US:	<b>Identification :</b> Fosse	Sous : Sur : Equivalence: Coupe: Coupé par:	N v. d'appartion : 0.60 m Long.: Larg.: 0.75 m Diam.: Prof.:	N° son dage: Minute N°: Photo N°:	Description : Limon argileux brun clair homogène
	Longue air:		Mobilier/ Datation:		

N° Tr.: <b>36</b> N° Feil.: <b>36-10</b> N° US:	<b>Identification :</b>	Fossé			Description : Limon argileux brun clair
	Sous :		N.v. d'appartion : 0.60 m	N° son dage :	
	Su r :		Long. :	Minute N° :	
	Equivalence :		Le rg. : 0.50 m	Photo N° :	
	Coupe :	chablis	Diam. :		
Cou pé par :		Prof. :			
Longueur :	Mobilier/ Datation :				

N° Tr.: <b>37</b> N° Feil.: <b>37-10</b> N° US:	<b>Identification :</b>	Fossé			Description : Limon argileux brun clair homogène
	Sous :		N.v. d'appartion : 0.40 m	N° son dage :	
	Su r :		Long. :	Minute N° :	
	Equivalence :		Le rg. : 0.40 m	Photo N° :	
	Coupe :		Diam. :		
Cou pé par :		Prof. :			
Longueur :	Mobilier/ Datation :				

N° Tr.: <b>37</b> N° Feil.: <b>37-20</b> N° US:	<b>Identification :</b>	Fossé			Description : Limon argileux brun clair
	Sous :		N.v. d'appartion : 0.55 m	N° son dage :	
	Su r :		Long. :	Minute N° :	
	Equivalence :		Le rg. : 0.40 m	Photo N° :	
	Coupe :		Diam. :		
Cou pé par :		Prof. :			
Longueur :	Mobilier/ Datation :				

N° Tr.: <b>38</b> N° Feil.: <b>38-10</b> N° US:	<b>Identification :</b>	Fossé			Description : Limon argileux brun, quelques inclusions de rubis trait (limon argileux orange)
	Sous :		N.v. d'appartion : 0.45 m	N° son dage : 1	
	Su r :		Long. :	Minute N° : 18	
	Equivalence :		Le rg. : 0.40 m	Photo N° : 3281	
	Coupe :		Diam. :		
Cou pé par :		Prof. : 0.21 m			
Longueur :	Mobilier/ Datation :				

N° Tr.: <b>38</b> N° Feil.: <b>38-20</b> N° US:	<b>Identification :</b>	Fossé			Description : Limon argileux gris foncé quelques inclusions de rubis trait
	Sous :		N.v. d'appartion : 0.45	N° son dage : 1	
	Su r :		Long. : 0.92 m	Minute N° : 18	
	Equivalence :		Le rg. :	Photo N° : 3281	
	Coupe :		Diam. :		
Cou pé par :		Prof. : 0.42 m			
Longueur :	Mobilier/ Datation :				

N° Tr.: <b>40</b> N° Feil.: <b>40-10</b> N° US:	<b>Identification :</b>	Fossé (extrémité)			Description : Limon argileux brun clair homogène
	Sous :		N.v. d'appartion : 0.50 m	N° son dage :	
	Su r :		Long. :	Minute N° :	
	Equivalence :		Le rg. : 0.70 m	Photo N° :	
	Coupe :		Diam. :		
Cou pé par :		Prof. :			
Longueur :	Mobilier/ Datation :				

N° Tr.: <b>40</b> N° Feil.: <b>40-20</b> N° US:	<b>Identification :</b>	Fossé (extrémité)			Description : Limon argileux brun clair homogène, CB
	Sous :		N.v. d'appartion : 0.50 m	N° son dage :	
	Su r :		Long. :	Minute N° :	
	Equivalence :		Le rg. : 0.70 m	Photo N° :	
	Coupe :		Diam. :		
Cou pé par :		Prof. :			
Longueur :	Mobilier/ Datation :				

N° Tr.: <b>40</b> N° Feil.: <b>40-30</b> N° US:	<b>Identification :</b> Fossé	Sous : Sur : Equivalence: Coupe: Coupé par:	N v. d'appartion : 0.50 m Long.: Larg.: 0.80 m Diam.: Prof.:	N° son dage: Minute N°: Photo N°:	Description : Limon argileux brun homo gène
	Longue air:		Mobilier/ Datation:		

N° Tr.: <b>40</b> N° Feil.: <b>40-40</b> N° US:	<b>Identification :</b> Fossé	Sous : Sur : Equivalence: Coupe: 40-30 Coupé par:	N v. d'appartion : 0.50 m Long.: Larg.: 0.80 m Diam.: Prof.:	N° son dage: Minute N°: Photo N°:	Description : Limon argileux brun homo gène
	Longue air:		Mobilier/ Datation:		

N° Tr.: <b>41</b> N° Feil.: <b>41-10</b> N° US:	<b>Identification :</b> Fossé	Sous : Sur : Equivalence: Coupe: Coupé par:	N v. d'appartion : 0.45 m Long.: Larg.: 0.80 m Diam.: Prof.: 0.42 m	N° son dage: 1 Minute N°: 18 Photo N°: 3290	Description : Limon argileux brun clair homo gène
	Longue air:		Mobilier/ Datation: Céramique		

N° Tr.: <b>41</b> N° Feil.: <b>41-1</b> N° US:	<b>Identification :</b> Sépulture ?	Sous : Sur : Equivalence: Coupe: Coupé par:	N v. d'appartion : 0.50 m Long.: 1 m Larg.: 0.90 m Diam.: Prof.:	N° son dage: Minute N°: Photo N°:	Description : Limon gris brun hétéro gène
	Longue air:		Mobilier/ Datation:		

N° Tr.: <b>42</b> N° Feil.: <b>42-1</b> N° US:	<b>Identification :</b> Sépulture ?	Sous : Sur : Equivalence: Coupe: Coupé par:	N v. d'appartion : 0.50 m Long.: 2.20 m Larg.: 0.80 m Diam.: Prof.:	N° son dage: Minute N°: Photo N°:	Description : Limon argileux brun clair homo gène, sépulture incomplète
	Longue air:		Mobilier/ Datation:		

N° Tr.: <b>42</b> N° Feil.: <b>42-2</b> N° US:	<b>Identification :</b> Sépulture	Sous : Sur : Equivalence: Coupe: Coupé par:	N v. d'appartion : 0.50 m Long.: 1.10 m Larg.: 0.75 m Diam.: Prof.:	N° son dage: Minute N°: Photo N°:	Description : Limon argileux brun clair homo gène, sépulture incomplète
	Longue air:		Mobilier/ Datation:		

N° Tr.: <b>42</b> N° Feil.: <b>42-3</b> N° US:	<b>Identification :</b> Sépulture	Sous : Sur : Equivalence: Coupe: Coupé par:	N v. d'appartion : 0.70 m Long.: 1.80 m Larg.: 0.80 m Diam.: Prof.:	N° son dage: Minute N°: Photo N°:	Description : Limon argileux brun clair homo gène
	Longue air:		Mobilier/ Datation:		

N° Tr.: <b>42</b> N° Feil.: <b>42-4</b> N° US:	<b>Identification :</b>	Trou de poteau		N° son dage: Minute N°: Photo N°:	Description : Limon argileux brun clair homo gène
	Sous :	N v. d'appartion :	0.70 m		
	Su r:	Long.:	0.40 m		
	Equivalence:	Le rg.:	0.50 m		
	Coupe:	Diam.:			
Coupe par:	Prof.:				
Longueur:	Mobilier/ Datation :				

N° Tr.: <b>42</b> N° Feil.: <b>42-5</b> N° US:	<b>Identification :</b>	Sépulture		N° son dage: Minute N°: Photo N°:	Description : Limon argileux gris brun, plus tertiaire gène
	Sous :	N v. d'appartion :	0.70 m		
	Su r:	Long.:	1.45 m		
	Equivalence:	Le rg.:	0.40 m		
	Coupe:	Diam.:			
Coupe par:	Prof.:				
Longueur:	Mobilier/ Datation :				

N° Tr.: <b>42</b> N° Feil.: <b>42-6</b> N° US:	<b>Identification :</b>	Sépulture		N° son dage: Minute N°: Photo N°:	Description : Limon argileux gris brun, plus tertiaire gène, sépulture incomplète
	Sous :	N v. d'appartion :	0.70 m		
	Su r:	Long.:	0.80 m		
	Equivalence:	Le rg.:	0.45 m		
	Coupe:	Diam.:			
Coupe par:	Prof.:				
Longueur:	Mobilier/ Datation :				

N° Tr.: <b>42</b> N° Feil.: <b>42-10</b> N° US:	<b>Identification :</b>	Fossé		N° son dage: Minute N°: Photo N°:	Description : Limon argileux brun clair homo gène
	Sous :	N v. d'appartion :	0.80 m		
	Su r:	Long.:			
	Equivalence:	Le rg.:	1 m		
	Coupe:	Diam.:			
Coupe par:	Prof.:				
Longueur:	Mobilier/ Datation :				

N° Tr.: <b>42</b> N° Feil.: <b>42-20</b> N° US:	<b>Identification :</b>	Fossé		N° son dage: Minute N°: Photo N°:	Description : Limon argileux brun clair mélangé avec substrat
	Sous :	N v. d'appartion :	0.80 m		
	Su r:	Long.:			
	Equivalence:	Le rg.:	1.40 m		
	Coupe:	Diam.:			
Coupe par:	Prof.:				
Longueur:	Mobilier/ Datation :				

N° Tr.: <b>43</b> N° Feil.: <b>43-10</b> N° US:	<b>Identification :</b>	Fossé		N° son dage: Minute N°: Photo N°:	Description : Limon argileux brun clair homo gène, quelques graviers de quartz
	Sous :	N v. d'appartion :	0.40 m		
	Su r:	Long.:			
	Equivalence:	Le rg.:	1 m		
	Coupe:	Diam.:			
Coupe par:	Prof.:				
Longueur:	Mobilier/ Datation :				

N° Tr.: <b>44</b> N° Feil.: <b>44-1</b> N° US:	<b>Identification :</b>	Fosse		N° son dage: Minute N°: Photo N°:	Description : Limon argileux gris, latérite gène, traces de CE
	Sous :	N v. d'appartion :	0.60 m		
	Su r:	Long.:			
	Equivalence:	Le rg.:			
	Coupe:	Diam.:	0.70 m		
Coupe par:	Prof.:				
Longueur:	Mobilier/ Datation :				

N° Tr.: <b>45</b> N° Feil.: <b>45-10</b> N° US:	<b>Identification :</b> Fossé Sous : Sur : Equivalence: Coupe: Coupé par: 45-20 et 45-30	N v. d'appartion: 0.30 m Long.: Larg.: 0.80 m Diam.: Prof.: 0.32 m	N° sondage: 1 Minute N°: 15 Photo N°: 4485, 4486, 3525	Description : Limon argileux brun homogène, marbré
Longueur: Mobilier/ Datation:				

N° Tr.: <b>45</b> N° Feil.: <b>45-20</b> N° US:	<b>Identification :</b> Fossé Sous : Sur : Equivalence: Coupe: 45-10 Coupé par:	N v. d'appartion: 0.85 m Long.: Larg.: 2 m Diam.: Prof.:	N° sondage: Minute N°: Photo N°: 4484, 4484	Description : Limon argileux brun homogène
Longueur: Mobilier/ Datation:				

N° Tr.: <b>45</b> N° Feil.: <b>45-30</b> N° US:	<b>Identification :</b> Fossé Sous : Sur : Equivalence: Coupe: 45-10 Coupé par:	N v. d'appartion: 0.60 m Long.: Larg.: 1 m Diam.: Prof.:	N° sondage: Minute N°: Photo N°: 4483, 4484	Description : Limon argileux brun homogène
Longueur: Mobilier/ Datation: IC				

N° Tr.: <b>46</b> N° Feil.: <b>46-10</b> N° US:	<b>Identification :</b> Fossé Sous : Sur : Equivalence: 42-10 et 78-10 Coupe: Coupé par:	N v. d'appartion: 0.85 m Long.: Larg.: 2 m Diam.: Prof.:	N° sondage: Minute N°: Photo N°:	Description : Limon argileux brun homogène
Longueur: Mobilier/ Datation: Céramique				

N° Tr.: <b>46</b> N° Feil.: <b>46-20</b> N° US:	<b>Identification :</b> Fossé Sous : Sur : Equivalence: Coupe: Coupé par:	N v. d'appartion: 0.85 m Long.: Larg.: 0.40 m Diam.: Prof.:	N° sondage: Minute N°: Photo N°:	Description : Limon argileux brun homogène
Longueur: Mobilier/ Datation:				

N° Tr.: <b>46</b> N° Feil.: <b>46-1</b> N° US:	<b>Identification :</b> Fosse Sous : Sur : Equivalence: Coupe: Coupé par:	N v. d'appartion: 0.85 m Long.: 1.40 m Larg.: 0.70 m Diam.: Prof.:	N° sondage: Minute N°: Photo N°:	Description : Fosse incomplète, limon argileux brun clair
Longueur: Mobilier/ Datation:				

N° Tr.: <b>46</b> N° Feil.: <b>46-2</b> N° US:	<b>Identification :</b> Sépulture Sous : Sur : Equivalence: Coupe: Coupé par:	N v. d'appartion: 0.85 m Long.: 2.20 m Larg.: 0.70 m Diam.: Prof.:	N° sondage: Minute N°: Photo N°:	Description : Limon argileux brun clair
Longueur: Mobilier/ Datation:				



N° Tr.: <b>47</b> N° Fct.: <b>47-1</b> N° US:	<b>Identification :</b>	Sépulture			Description : Limon argileux brun, trace de CB	
	Sous :		N.v. d'appartion :	0.50 m		N° son dage :
	Su r :		Long :	2.10 m		Minute N° :
	Equivalence :		Le rg :	1.15 m		Photo N° :
	Coupe :		Diam. :			
Coupe par :		Prof. :				
Longueur :	Mobilier/ Datation :					

N° Tr.: <b>47</b> N° Fct.: <b>47-10</b> N° US:	<b>Identification :</b>	Fossé			Description : Limon argileux brun homo gène	
	Sous :		N.v. d'appartion :	0.50 m		N° son dage :
	Su r :		Long :			Minute N° :
	Equivalence :		Le rg :	0.70 m		Photo N° :
	Coupe :		Diam. :			
Coupe par :		Prof. :				
Longueur :	Mobilier/ Datation :		IC			

N° Tr.: <b>47</b> N° Fct.: <b>47-2</b> N° US:	<b>Identification :</b>	Trou de poteau			Description : Limon argileux brun homo gène	
	Sous :		N.v. d'appartion :	0.50 m		N° son dage :
	Su r :		Long :			Minute N° :
	Equivalence :		Le rg :	0.30 m		Photo N° :
	Coupe :		Diam. :			
Coupe par :		Prof. :				
Longueur :	Mobilier/ Datation :					

N° Tr.: <b>47</b> N° Fct.: <b>47-3</b> N° US:	<b>Identification :</b>	Sépulture ?			Description : Limon argileux brun beige homo gène	
	Sous :		N.v. d'appartion :	0.50 m		N° son dage :
	Su r :		Long :	1.10 m		Minute N° :
	Equivalence :		Le rg :	0.70 m		Photo N° :
	Coupe :		Diam. :			
Coupe par :		Prof. :				
Longueur :	Mobilier/ Datation :					

N° Tr.: <b>47</b> N° Fct.: <b>47-4</b> N° US:	<b>Identification :</b>	Sépulture			Description : Limon argileux brun clair homo gène	
	Sous :		N.v. d'appartion :	0.50 m		N° son dage :
	Su r :		Long :	2.10 m		Minute N° :
	Equivalence :		Le rg :	0.70 m		Photo N° :
	Coupe :		Diam. :			
Coupe par :		Prof. :				
Longueur :	Mobilier/ Datation :					

N° Tr.: <b>47</b> N° Fct.: <b>47-5</b> N° US:	<b>Identification :</b>	Sépulture			Description : Limon argileux brun clair homo gène, meuble, trace de CB	
	Sous :		N.v. d'appartion :	0.50 m		N° son dage :
	Su r :		Long :	2.04 m		Minute N° : 2
	Equivalence :		Le rg :	0.74 m		Photo N° : 4747 & 4750, 4759, 4740, 4754 & 4744
	Coupe :		Diam. :			
Coupe par :		Prof. :	0.14 m			
Longueur :	Mobilier/ Datation :		Céramique			

N° Tr.: <b>47</b> N° Fct.: <b>47-20</b> N° US:	<b>Identification :</b>	Fossé			Description : Limon argileux brun homo gène	
	Sous :		N.v. d'appartion :	0.50 m		N° son dage :
	Su r :		Long :			Minute N° :
	Equivalence :		Le rg :	0.70 m		Photo N° :
	Coupe :		Diam. :			
Coupe par :		Prof. :				
Longueur :	Mobilier/ Datation :		ICA			

N° Tr.: <b>47</b> N° Fct.: <b>47-6</b> N° US:	<b>Identification :</b> Sous : Su r : Equ valence: Coupe: Coupé par:	Sépulture ? N v. d'appartion : 0.50 m Long.: 2.00 m Larg.: 1.00 m Diam.: Prof.:	N° son dage: Minute N°: Photo N°:	Description : For sa incomplète, limon argileux brun homogène avec gros blocs de quartz
Longueur :		Mobilier/ Datation :	ICA	

N° Tr.: <b>47</b> N° Fct.: <b>47-7</b> N° US:	<b>Identification :</b> Sous : Su r : Equ valence: Coupe: Coupé par:	Sépulture ? N v. d'appartion : 0.50 m Long.: 1.20 m Larg.: 0.70 m Diam.: Prof.:	N° son dage: Minute N°: Photo N°:	Description : Limon argileux brun clair
Longueur :		Mobilier/ Datation :		

N° Tr.: <b>47</b> N° Fct.: <b>47-8</b> N° US:	<b>Identification :</b> Sous : Su r : Equ valence: Coupe: Coupé par:	Sépulture ? N v. d'appartion : 0.50 m Long.: 1 m Larg.: 0.40 m Diam.: Prof.:	N° son dage: Minute N°: Photo N°:	Description : For sa incomplète, limon argileux brun clair
Longueur :		Mobilier/ Datation :		

N° Tr.: <b>47</b> N° Fct.: <b>47-9</b> N° US:	<b>Identification :</b> Sous : Su r : Equ valence: Coupe: Coupé par:	Trou de poteau N v. d'appartion : 0.50 m Long.: Larg.: 0.50 m Diam.: Prof.:	N° son dage: Minute N°: Photo N°:	Description : Limon argileux brun clair
Longueur :		Mobilier/ Datation :		

N° Tr.: <b>47</b> N° Fct.: <b>47-11</b> N° US:	<b>Identification :</b> Sous : Su r : Equ valence: Coupe: Coupé par:	Trou de poteau N v. d'appartion : 0.50 m Long.: 0.45 m Larg.: 0.50 m Diam.: Prof.:	N° son dage: Minute N°: Photo N°:	Description : Limon argileux brun clair
Longueur :		Mobilier/ Datation :		

N° Tr.: <b>47</b> N° Fct.: <b>47-12</b> N° US:	<b>Identification :</b> Sous : Su r : Equ valence: Coupe: Coupé par:	Sépulture N v. d'appartion : 0.50 m Long.: 1 m Larg.: 0.70 m Diam.: Prof.:	N° son dage: Minute N°: Photo N°:	Description : For sa incomplète, limon argileux brun clair
Longueur :		Mobilier/ Datation :		

N° Tr.: <b>47</b> N° Fct.: <b>47-13</b> N° US:	<b>Identification :</b> Sous : Su r : Equ valence: Coupe: Coupé par:	Sépulture N v. d'appartion : 0.50 m Long.: 2 m Larg.: 0.40 m Diam.: Prof.:	N° son dage: Minute N°: Photo N°:	Description : Limon argileux brun clair
Longueur :		Mobilier/ Datation :		

N° Tr.: <b>47</b> N° Feil.: <b>47-14</b> N° US:	<b>Identification :</b> Sous : Sur : Equivalence: Coupe: Coupé par:	Sépulture ? N.v. d'appartion : 0.50 m Long.: 1.10 m Larg.: 0.40 m Diam.: Prof.:	N° son dage: Minute N°: Photo N°:	Description : Limon argileux brun avec CB
Longueur :		Mobilier/ Datation :		

N° Tr.: <b>47</b> N° Feil.: <b>47-15</b> N° US:	<b>Identification :</b> Sous : Sur : Equivalence: Coupe: Coupé par:	Sépulture N.v. d'appartion : 0.50 m Long.: 1.30 m Larg.: 0.40 m Diam.: Prof.:	N° son dage: Minute N°: Photo N°:	Description : Fosse incomplète, limon argileux brun clair
Longueur :		Mobilier/ Datation : Céramique		

N° Tr.: <b>47</b> N° Feil.: <b>47-16</b> N° US:	<b>Identification :</b> Sous : Sur : Equivalence: Coupe: Coupé par:	Sépulture N.v. d'appartion : 0.50 m Long.: 2.35 m Larg.: 0.75 m Diam.: Prof.:	N° son dage: Minute N°: Photo N°:	Description : Limon argileux brun clair
Longueur :		Mobilier/ Datation :		

N° Tr.: <b>47</b> N° Feil.: <b>47-17</b> N° US:	<b>Identification :</b> Sous : Sur : Equivalence: Coupe: Coupé par:	Sépulture N.v. d'appartion : 0.50 m Long.: 1.80 m Larg.: 0.40 m Diam.: Prof.: 0.05 m	N° son dage: Minute N°: 1 Photo N°: 4824 & 4831; 4840 & 4845	Description : Limon argileux brun gris jauné, meuble légers gize, un IP au sud; limon argileux gris brun clair, me charbonneux sous forme de trace noires, peu de CB conservés (partiellement)
Longueur :		Mobilier/ Datation :		

N° Tr.: <b>47</b> N° Feil.: <b>47-18</b> N° US:	<b>Identification :</b> Sous : Sur : Equivalence: Coupe: Coupé par:	Fosse N.v. d'appartion : 0.50 m Long.: 0.70 m Larg.: 0.40 m Diam.: Prof.:	N° son dage: Minute N°: Photo N°:	Description : Limon argileux brun beige avec CB
Longueur :		Mobilier/ Datation :		

N° Tr.: <b>47</b> N° Feil.: <b>47-19</b> N° US:	<b>Identification :</b> Sous : Sur : Equivalence: Coupe: Coupé par:	Trou de poteau N.v. d'appartion : 0.50 m Long.: Larg.: Diam.: 0.33 m Prof.: 0.21 m	N° son dage: Minute N°: 21 Photo N°:	Description : Limon gris plus thome gize trace de CB
Longueur :		Mobilier/ Datation :		

N° Tr.: <b>47</b> N° Feil.: <b>47-21</b> N° US:	<b>Identification :</b> Sous : Sur : Equivalence: Coupe: Coupé par:	Trou de poteau N.v. d'appartion : 0.50 m Long.: Larg.: Diam.: 0.35 m Prof.:	N° son dage: Minute N°: Photo N°:	Description : Limon argileux brun beige
Longueur :		Mobilier/ Datation :		

N° Tr.: <b>47</b> N° Fok.: <b>47-22</b> N° US:	<b>Identification :</b>	Fosse			<b>Description :</b>
	Sous :		N.v. d'appartion :	0.50 m	N° son dage :
	Su r:		Long :	0.80 m	Minute N° :
	Equivalence:		Le rg :	0.48 m	Photo N° :
	Coupe:		Diam. :		
Cou pé par:		Prof. :	0.24 m		
Longue ur :	Mobilier/ Datation :			Céramique protohistorique, Datation C14 : C alBC 970 to 940 /940 to 810	Comblement charbonneux au centre = US 1 limon, bruno gine très meuble gris brun à noyau jaune orange à forte teneur en CB + céramique de part et d'autre US 2 limon, bruno gine meuble brun gris avec CB et céramique. Sur les pans US 3 limon, bruno gine brun gris à CB épais, meuble

N° Tr.: <b>47</b> N° Fok.: <b>47-23</b> N° US:	<b>Identification :</b>	Fosse			<b>Description :</b>
	Sous :		N.v. d'appartion :	0.50 m	N° son dage :
	Su r:		Long :	0.90 m	Minute N° :
	Equivalence:		Le rg :	0.40 m	Photo N° :
	Coupe:		Diam. :		
Cou pé par:		Prof. :			
Longue ur :	Mobilier/ Datation :			Céramique	Limon argileux brun clair avec CB

N° Tr.: <b>47</b> N° Fok.: <b>47-24</b> N° US:	<b>Identification :</b>	Fosse			<b>Description :</b>
	Sous :		N.v. d'appartion :	0.50 m	N° son dage :
	Su r:		Long :	1.10 m	Minute N° :
	Equivalence:		Le rg :	0.40 m	Photo N° :
	Coupe:		Diam. :		
Cou pé par:		Prof. :			
Longue ur :	Mobilier/ Datation :				Limon argileux brun clair

N° Tr.: <b>47</b> N° Fok.: <b>47-25</b> N° US:	<b>Identification :</b>	Fosse			<b>Description :</b>
	Sous :		N.v. d'appartion :	0.50 m	N° son dage :
	Su r:		Long :	0.80 m	Minute N° :
	Equivalence:		Le rg :	0.35 m	Photo N° :
	Coupe:		Diam. :		
Cou pé par:		Prof. :			
Longue ur :	Mobilier/ Datation :			Céramique	Limon argileux brun avec CB

N° Tr.: <b>47</b> N° Fok.: <b>47-26</b> N° US:	<b>Identification :</b>	Sépulture			<b>Description :</b>
	Sous :		N.v. d'appartion :	0.50 m	N° son dage :
	Su r:		Long :	2 m	Minute N° :
	Equivalence:		Le rg :	0.40 m	Photo N° :
	Coupe:		Diam. :		
Cou pé par:		Prof. :			
Longue ur :	Mobilier/ Datation :				Limon argileux brun

N° Tr.: <b>47</b> N° Fok.: <b>47-27</b> N° US:	<b>Identification :</b>	Trou de poteau			<b>Description :</b>
	Sous :		N.v. d'appartion :	0.50 m	N° son dage :
	Su r:		Long :	0.45 m	Minute N° :
	Equivalence:		Le rg :	0.30 m	Photo N° :
	Coupe:		Diam. :		
Cou pé par:		Prof. :			
Longue ur :	Mobilier/ Datation :			Céramique protohistorique	Limon argileux brun clair avec CB

N° Tr.: <b>47</b> N° Fok.: <b>47-28</b> N° US:	<b>Identification :</b>	Trou de poteau			<b>Description :</b>
	Sous :		N.v. d'appartion :	0.50 m	N° son dage :
	Su r:		Long :	0.30 m	Minute N° :
	Equivalence:		Le rg :	0.40 m	Photo N° :
	Coupe:		Diam. :		
Cou pé par:		Prof. :			
Longue ur :	Mobilier/ Datation :				Limon argileux brun clair

N° Tr.: <b>47</b> N° Feil.: <b>47-29</b> N° US:	<b>Identification :</b> Sépulture Sous : Su r : Equ valence: Equivalence: Coupe: Coupé par:	N v. d'appartion: 0.50 m Long.: 1.00 m Larg.: 0.40 m Diam.: Prof.:	N° son dage: Minute N°: Photo N°:	Description : Limon argileux brun clair
Longueur: Mobilier/ Datation:				

N° Tr.: <b>47</b> N° Feil.: <b>47-31</b> N° US:	<b>Identification :</b> Fosse Sous : Su r : Equ valence: Equivalence: Coupe: Coupé par:	N v. d'appartion: 0.50 m Long.: 0.80 m Larg.: 0.40 m Diam.: Prof.:	N° son dage: Minute N°: Photo N°:	Description : Limon argileux brun clair
Longueur: Mobilier/ Datation:				

N° Tr.: <b>47</b> N° Feil.: <b>47-32</b> N° US:	<b>Identification :</b> Trou de poteau Sous : Su r : Equ valence: Equivalence: Coupe: Coupé par:	N v. d'appartion: 0.50 m Long.: 0.40 m Larg.: 0.35 m Diam.: Prof.:	N° son dage: Minute N°: Photo N°:	Description : Limon argileux brun clair
Longueur: Mobilier/ Datation:				

N° Tr.: <b>47</b> N° Feil.: <b>47-33</b> N° US:	<b>Identification :</b> Sépulture Sous : Su r : Equ valence: Equivalence: Coupe: Coupé par:	N v. d'appartion: 0.50 m Long.: 2.10 m Larg.: 0.80 m Diam.: Prof.:	N° son dage: Minute N°: Photo N°:	Description : Limon argileux brun clair
Longueur: Mobilier/ Datation:				

N° Tr.: <b>48</b> N° Feil.: <b>48-10</b> N° US:	<b>Identification :</b> Fossé Sous : Su r : Equ valence: 48-40 Coupe: Coupé par:	N v. d'appartion: 0.30 m Long.: Larg.: 0.30 m Diam.: Prof.:	N° son dage: Minute N°: Photo N°:	Description : Limon argileux brun clair
Longueur: Mobilier/ Datation:				

N° Tr.: <b>48</b> N° Feil.: <b>48-20</b> N° US:	<b>Identification :</b> Fossé Sous : Su r : Equ valence: Equivalence: Coupe: Coupé par:	N v. d'appartion: 0.50 m Long.: Larg.: 2 m Diam.: Prof.:	N° son dage: Minute N°: Photo N°:	Description : Limon argileux brun clair, quelques petits blocs de quartz
Longueur: Mobilier/ Datation:				

N° Tr.: <b>48</b> N° Feil.: <b>48-30</b> N° US:	<b>Identification :</b> Fossé Sous : Su r : Equ valence: Equivalence: Coupe: Coupé par:	N v. d'appartion: 0.50 m Long.: Larg.: 1 m Diam.: Prof.:	N° son dage: Minute N°: Photo N°:	Description : Limon argileux brun homogène
Longueur: Mobilier/ Datation:				

N° Tr.: <b>48</b> N° Feil.: <b>48-40</b> N° US:	<b>Identification :</b>	Fossé			Description : Limon argileux brun homo gène	
	Sous :		N v. d'appartion :	0.50 m		N° son dage :
	Su r :		Long :			Minute N° :
	Equivalence :		Le rg :	0.50 m		Photo N° :
	Coupe :		Diam. :			
Coupé par :		Prof. :				
Longueur :	Mobilier/ Datation :					

N° Tr.: <b>48</b> N° Feil.: <b>48-50</b> N° US:	<b>Identification :</b>	Fossé			Description : Limon argileux brun homo gène	
	Sous :		N v. d'appartion :	0.50 m		N° son dage :
	Su r :		Long :			Minute N° :
	Equivalence :		Le rg :	0.50 m		Photo N° :
	Coupe :		Diam. :			
Coupé par :		Prof. :				
Longueur :	Mobilier/ Datation :					

N° Tr.: <b>48</b> N° Feil.: <b>48-60</b> N° US:	<b>Identification :</b>	Fossé			Description : Limon argileux brun clair homo gène	
	Sous :		N v. d'appartion :	0.50 m		N° son dage :
	Su r :		Long :			Minute N° :
	Equivalence :	48-10	Le rg :	0.50 m		Photo N° :
	Coupe :		Diam. :			
Coupé par :		Prof. :				
Longueur :	Mobilier/ Datation :					

N° Tr.: <b>49</b> N° Feil.: <b>49-10</b> N° US:	<b>Identification :</b>	Fossé			Description : Limon argileux brun clair homo gène	
	Sous :		N v. d'appartion :	0.55 m		N° son dage :
	Su r :		Long :			Minute N° :
	Equivalence :		Le rg :	0.50 m		Photo N° :
	Coupe :		Diam. :			
Coupé par :		Prof. :				
Longueur :	Mobilier/ Datation :					

N° Tr.: <b>49</b> N° Feil.: <b>49-20</b> N° US:	<b>Identification :</b>	Fossé			Description : Limon argileux brun clair mélé de substrat quelques petits blocs ou grains de quartz	
	Sous :		N v. d'appartion :	0.55 m		N° son dage :
	Su r :		Long :			Minute N° :
	Equivalence :		Le rg :	1.00 m		Photo N° :
	Coupe :		Diam. :			
Coupé par :		Prof. :				
Longueur :	Mobilier/ Datation :					

N° Tr.: <b>49</b> N° Feil.: <b>49-30</b> N° US:	<b>Identification :</b>	Fossé			Description : Limon argileux brun clair homo gène, une succession au Nord, ardoise	
	Sous :		N v. d'appartion :	0.55 m		N° son dage :
	Su r :		Long :			Minute N° :
	Equivalence :		Le rg :	1.60 m max		Photo N° :
	Coupe :		Diam. :			
Coupé par :		Prof. :				
Longueur :	Mobilier/ Datation :					

N° Tr.: <b>49</b> N° Feil.: <b>49-40</b> N° US:	<b>Identification :</b>	Fossé			Description : Limon argileux brun clair homo gène	
	Sous :		N v. d'appartion :	0.55 m		N° son dage : 1
	Su r :		Long :			Minute N° : 18
	Equivalence :		Le rg :	0.50 m		Photo N° :
	Coupe :	49-40	Diam. :			
Coupé par :		Prof. :	0.18 m			
Longueur :	Mobilier/ Datation :					

N° Tr.: <b>49</b> N° Feil.: <b>49-50</b> N° US:	<b>Identification :</b> Fossé	N v. d'appartion : 0.50	N° son dage :	Description : Limon argileux brun avec poches indurées de substrat
	Sous :	Long.:	Minute N°:	
	Su r:	Long.: 0.33 m	Photo N°:	
	Equivalence:	Diam.:		
	Coupe: 49-50	Prof.:		
Coupé par:				
Longue air:		Mobilier/ Datation:		

N° Tr.: <b>49</b> N° Feil.: <b>49-60</b> N° US:	<b>Identification :</b> Fossé	N v. d'appartion : 0.50 m	N° son dage :	Description : Limon argileux brun clair homogène
	Sous :	Long.:	Minute N°:	
	Su r:	Long.: 0.33 m	Photo N°:	
	Equivalence:	Diam.:		
	Coupe: 49-60	Prof.:		
Coupé par:				
Longue air:		Mobilier/ Datation:		

N° Tr.: <b>49</b> N° Feil.: <b>49-1</b> N° US:	<b>Identification :</b> Fosse	N v. d'appartion : 0.50 m	N° son dage :	Description : Limon argileux brun clair homogène
	Sous :	Long.:	Minute N°:	
	Su r:	Long.: 0.70 m	Photo N°:	
	Equivalence:	Diam.:		
	Coupe: 49-30	Prof.:		
Coupé par: 49-40				
Longue air:		Mobilier/ Datation:		

N° Tr.: <b>49</b> N° Feil.: <b>49.70</b> N° US:	<b>Identification :</b> Fossé	N v. d'appartion : 0.55 m	N° son dage :	Description : Limon argileux brun clair
	Sous :	Long.:	Minute N°:	
	Su r:	Long.: 0.50 m	Photo N°:	
	Equivalence:	Diam.:		
	Coupe:	Prof.:		
Coupé par:				
Longue air:		Mobilier/ Datation:		

N° Tr.: <b>50</b> N° Feil.: <b>50-10</b> N° US:	<b>Identification :</b> Fossé	N v. d'appartion : 0.60 m	N° son dage :	Description : Limon argileux brun clair homogène
	Sous :	Long.:	Minute N°:	
	Su r:	Long.: 1.10 m	Photo N°:	
	Equivalence:	Diam.:		
	Coupe: 50-40	Prof.:		
Coupé par:				
Longue air:		Mobilier/ Datation:		

N° Tr.: <b>50</b> N° Feil.: <b>50-20</b> N° US:	<b>Identification :</b> Fossé	N v. d'appartion : 0.50 m	N° son dage :	Description : Limon argileux brun homogène
	Sous :	Long.:	Minute N°:	
	Su r:	Long.: 2.50 m	Photo N°:	
	Equivalence:	Diam.:		
	Coupe:	Prof.:		
Coupé par:				
Longue air:		Mobilier/ Datation:		

N° Tr.: <b>50</b> N° Feil.: <b>50-30</b> N° US:	<b>Identification :</b> Fossé	N v. d'appartion : 0.55 m	N° son dage :	Description : Limon argileux brun
	Sous :	Long.:	Minute N°:	
	Su r:	Long.: 0.40 m	Photo N°:	
	Equivalence:	Diam.:		
	Coupe:	Prof.:		
Coupé par:				
Longue air:		Mobilier/ Datation:		

N° Tr.: <b>50</b> N° Feil.: <b>50-40</b> N° US:	<b>Identification :</b> Fossé Sous : Sur : Equivalence: Coupe: Coupé par:	N v. d'appartion : 0.40 m Long.: Larg.: 0.40 m Diam.: Prof.:	N° son dage: Minute N°: Photo N°:	Description : Limon argileux brun clair
Longueur:                      Mobilier/ Datation :				

N° Tr.: <b>50</b> N° Feil.: <b>50-50</b> N° US:	<b>Identification :</b> Fossé Sous : Sur : Equivalence: Coupe: Coupé par:	N v. d'appartion : 0.50 m Long.: Larg.: 0.50 m Diam.: Prof.:	N° son dage: Minute N°: Photo N°:	Description : Limon argileux brun clair
Longueur:                      Mobilier/ Datation :				

N° Tr.: <b>50</b> N° Feil.: <b>50-1</b> N° US:	<b>Identification :</b> Fosse/fossé arasé? Sous : Sur : Equivalence: Coupe: Coupé par:	N v. d'appartion : 0.50 m Long.: Larg.: 1.40 m Diam.: Prof.:	N° son dage: Minute N°: Photo N°:	Description : Argile grise tachetée orange oxydée. Fond de structure?
Longueur:                      Mobilier/ Datation :				

N° Tr.: <b>52</b> N° Feil.: <b>52-1</b> N° US:	<b>Identification :</b> Fosse Sous : Sur : Equivalence: Coupe: Coupé par:	N v. d'appartion : 0.50 m Long.: 1.00 m Larg.: 1.40 m Diam.: Prof.: 0.40 m	N° son dage: Minute N°: 4884 à 4887 Photo N°:	Description : Limon argileux brun gris clair à beige gris
Longueur:                      Mobilier/ Datation :                      Céramique néo/ proto				

N° Tr.: <b>52</b> N° Feil.: <b>52-2</b> N° US:	<b>Identification :</b> Fosse Sous : Sur : Equivalence: Coupe: Coupé par:	N v. d'appartion : 0.50 m Long.: 1.40 m Larg.: 0.80 m Diam.: Prof.:	N° son dage: Minute N°: Photo N°:	Description : Fosse incomplète, limon argileux gris, beige gris
Longueur:                      Mobilier/ Datation :				

N° Tr.: <b>53</b> N° Feil.: <b>53-1</b> N° US:	<b>Identification :</b> Fosse Sous : Sur : Equivalence: Coupe: Coupé par:	N v. d'appartion : 0.60 m Long.: 1.20 m Larg.: 0.70 m Diam.: Prof.:	N° son dage: Minute N°: Photo N°:	Description : Limon argileux brun clair beige gris
Longueur:                      Mobilier/ Datation :				

N° Tr.: <b>55</b> N° Feil.: <b>55-1</b> N° US:	<b>Identification :</b> Cave à Pommier Sous : Sur : Equivalence: Coupe: Coupé par:	N v. d'appartion : 0.50 m Long.: 1.40 m Larg.: 0.40 m Diam.: Prof.:	N° son dage: Minute N°: Photo N°:	Description : Limon argileux brun beige gris, fosse incomplète
Longueur:                      Mobilier/ Datation :				



N° Tr.: <b>55</b> N° Feil.: <b>55-10</b> N° US:	<b>Identification :</b> Fossé	N v. d'appartion : 0.40 m Long.: Larg.: 0.50 m Diam.: Prof.:	N° son dage: Minute N°: Photo N°:	Description : Limon argileux brun clair homo gène, sans galets de quartz
	Sous : Su r : Equ valence: Coupe: Coupé par:			
	Longue ar r:                      Mobilier/ Datation :			
	Mobilier/ Datation :			
	Mobilier/ Datation :			

N° Tr.: <b>56</b> N° Feil.: <b>56-10</b> N° US:	<b>Identification :</b> Fossé	N v. d'appartion : 0.60 m Long.: Larg.: 0.40 m Diam.: Prof.:	N° son dage: Minute N°: Photo N°:	Description : Limon argileux brun homo gène
	Sous : Su r : Equ valence: Coupe: Coupé par:			
	Longue ar r:                      Mobilier/ Datation :                      Céramique			
	Mobilier/ Datation :                      Céramique			
	Mobilier/ Datation :			

N° Tr.: <b>56</b> N° Feil.: <b>56-20</b> N° US:	<b>Identification :</b> Fossé	N v. d'appartion : 0.60 m Long.: Larg.: 0.50 m Diam.: Prof.:	N° son dage: Minute N°: Photo N°:	Description : Limon brun homo gène
	Sous : Su r : Equ valence: Coupe: Coupé par:			
	Longue ar r:                      Mobilier/ Datation :                      Céramique			
	Mobilier/ Datation :                      Céramique			
	Mobilier/ Datation :			

N° Tr.: <b>56</b> N° Feil.: <b>56-30</b> N° US:	<b>Identification :</b> Fossé	N v. d'appartion : 0.60 m Long.: Larg.: 1 m max Diam.: Prof.:	N° son dage: Minute N°: Photo N°:	Description : Limon brun homo gène
	Sous : Su r : Equ valence: Coupe: Coupé par:			
	Longue ar r:                      Mobilier/ Datation :                      Céramique			
	Mobilier/ Datation :                      Céramique			
	Mobilier/ Datation :			

N° Tr.: <b>56</b> N° Feil.: <b>56-1</b> N° US:	<b>Identification :</b> Fosse	N v. d'appartion : 0.60 m Long.: 0.60 m Larg.: 0.50 m Diam.: Prof.:	N° son dage: Minute N°: Photo N°:	Description : Limon brun homo gène
	Sous : Su r : Equ valence: Coupe: Coupé par:			
	Longue ar r:                      Mobilier/ Datation :                      Céramique			
	Mobilier/ Datation :                      Céramique			
	Mobilier/ Datation :			

N° Tr.: <b>57</b> N° Feil.: <b>57-1</b> N° US:	<b>Identification :</b> Trou de poteau	N v. d'appartion : 0.60 m Long.: Larg.: Diam.: 0.40 m Prof.:	N° son dage: Minute N°: Photo N°:	Description : Limon argileux gris clair
	Sous : Su r : Equ valence: Coupe: Coupé par:			
	Longue ar r:                      Mobilier/ Datation :			
	Mobilier/ Datation :			
	Mobilier/ Datation :			

N° Tr.: <b>57</b> N° Feil.: <b>57-2</b> N° US:	<b>Identification :</b> Sépulture	N v. d'appartion : 0.60 m Long.: 1.20 m Larg.: 0.45 m Diam.: Prof.:	N° son dage: Minute N°: Photo N°:	Description : Fosse incomplète, limon argileux gris
	Sous : Su r : Equ valence: Coupe: Coupé par:			
	Longue ar r:                      Mobilier/ Datation :			
	Mobilier/ Datation :			
	Mobilier/ Datation :			

N° Tr.: <b>57</b> N° Feil.: <b>57-3</b> N° US:	<b>Identification :</b> Sous : Sur : Equivalence: Coupe: Coupé par:	<b>Sépulture</b> N.v. d'appartion : 0.60 m Long.: 1.30 m Larg.: 0.60 m Diam.: Prof.:	N° son dage: Minute N°: Photo N°:	Description : Fosse incomplète, limon argileux gris
Longueur :		Mobilier/ Datation :		

N° Tr.: <b>57</b> N° Feil.: <b>57-4</b> N° US:	<b>Identification :</b> Sous : Sur : Equivalence: Coupe: Coupé par:	<b>Sépulture</b> N.v. d'appartion : 0.60 m Long.: 1.60 m Larg.: 0.30 m Diam.: Prof.:	N° son dage: Minute N°: Photo N°:	Description : Fosse incomplète, limon argileux gris
Longueur :		Mobilier/ Datation :		

N° Tr.: <b>57</b> N° Feil.: <b>57-5</b> N° US:	<b>Identification :</b> Sous : Sur : Equivalence: Coupe: Coupé par:	<b>Sépulture</b> N.v. d'appartion : 0.60 m Long.: 1.10 m Larg.: 0.60 m Diam.: Prof.:	N° son dage: Minute N°: Photo N°:	Description : Fosse incomplète, limon argileux gris
Longueur :		Mobilier/ Datation :		

N° Tr.: <b>57</b> N° Feil.: <b>57-6</b> N° US:	<b>Identification :</b> Sous : Sur : Equivalence: Coupe: Coupé par:	<b>Sépulture</b> N.v. d'appartion : 0.60 m Long.: 1.40 m Larg.: 0.70 m Diam.: Prof.:	N° son dage: Minute N°: Photo N°:	Description : Fosse incomplète, limon argileux gris
Longueur :		Mobilier/ Datation :		

N° Tr.: <b>57</b> N° Feil.: <b>57-7</b> N° US:	<b>Identification :</b> Sous : Sur : Equivalence: Coupe: Coupé par:	<b>Sépulture</b> N.v. d'appartion : 0.60 m Long.: 1.10 m Larg.: 0.30 m Diam.: Prof.:	N° son dage: Minute N°: Photo N°:	Description : Fosse incomplète, limon argileux gris, traces de CE
Longueur :		Mobilier/ Datation :		

N° Tr.: <b>57</b> N° Feil.: <b>57-8</b> N° US:	<b>Identification :</b> Sous : Sur : Equivalence: Coupe: Coupé par:	<b>Sépulture</b> N.v. d'appartion : 0.60 m Long.: 1.20 m Larg.: 0.60 m Diam.: Prof.:	N° son dage: Minute N°: Photo N°:	Description : Fosse incomplète, limon argileux gris
Longueur :		Mobilier/ Datation :		

N° Tr.: <b>57</b> N° Feil.: <b>57-9</b> N° US:	<b>Identification :</b> Sous : Sur : Equivalence: Coupe: Coupé par:	<b>Sépulture</b> N.v. d'appartion : 0.60 m Long.: 1.20 m Larg.: 0.45 m Diam.: Prof.:	N° son dage: Minute N°: Photo N°:	Description : Fosse incomplète, limon argileux gris, homogène, blocs de quartz
Longueur :		Mobilier/ Datation :		

N° Tr.: <b>57</b> N° Feil.: <b>57-10</b> N° US:	<b>Identification :</b> Fossé Sous : Sur : Equivalence: Coupe: Coupé par:	N.v. d'appartion: 0.60 m Long.: Larg.: 0.40 m Diam.: Prof.:	N° son dage: Minute N°: Photo N°:	Description : Limon argileux gris homo gène
Longueur: Mobilier/ Datation:				

N° Tr.: <b>57</b> N° Feil.: <b>57-11</b> N° US:	<b>Identification :</b> Sépulture Sous : Sur : Equivalence: Coupe: Coupé par:	N.v. d'appartion: 0.60 m Long.: 1.20 m Larg.: 0.40 m Diam.: Prof.:	N° son dage: Minute N°: Photo N°:	Description : Fosse incomplète, limon argileux gris homo gène
Longueur: Mobilier/ Datation:				

N° Tr.: <b>57</b> N° Feil.: <b>57-12</b> N° US:	<b>Identification :</b> Sépulture Sous : Sur : Equivalence: Coupe: Coupé par:	N.v. d'appartion: 0.60 m Long.: 1.80 m Larg.: 0.80 m Diam.: Prof.: 0.44 m	N° son dage: Minute N°: cahier Photo N°: 4835 à 4837, 5425 à 5449	Description : Fosse incomplète, 2 comblements, fond pas atteint lors de la fouille US sup.: limon argileux brun meuble US inf.: limon argileux brun gris fosses latérales (poches de substrat sans cailloux, traces organiques (marrons, sablons) Blocs de calcaire coquilles posés de champ côté ouest
Longueur: Mobilier/ Datation:				

N° Tr.: <b>57</b> N° Feil.: <b>57-13</b> N° US:	<b>Identification :</b> Sépulture Sous : Sur : Equivalence: Coupe: Coupé par:	N.v. d'appartion: 0.60 m Long.: 0.80 m Larg.: 0.40 m Diam.: Prof.:	N° son dage: Minute N°: Photo N°:	Description : Limon argileux gris homo gène
Longueur: Mobilier/ Datation:				

N° Tr.: <b>57</b> N° Feil.: <b>57-14</b> N° US:	<b>Identification :</b> Sépulture Sous : Sur : Equivalence: Coupe: Coupé par:	N.v. d'appartion: 0.60 m Long.: 1.55 m Larg.: 0.40 m Diam.: Prof.:	N° son dage: Minute N°: 1 Photo N°:	Description : Limon argileux gris brun clair très homo gène, compact traces de CB (quadré)
Longueur: Mobilier/ Datation:				

N° Tr.: <b>58</b> N° Feil.: <b>58-1</b> N° US:	<b>Identification :</b> Sépulture Sous : Sur : Equivalence: Coupe: Coupé par:	N.v. d'appartion: 0.60 m Long.: 1.20 m Larg.: 0.80 m Diam.: Prof.:	N° son dage: Minute N°: Photo N°:	Description : Fosse incomplète, limon argileux gris brun
Longueur: Mobilier/ Datation:				

N° Tr.: <b>58</b> N° Feil.: <b>58-2</b> N° US:	<b>Identification :</b> Sépulture Sous : Sur : Equivalence: Coupe: Coupé par:	N.v. d'appartion: 0.60 m Long.: 1.40 m Larg.: 1 m Diam.: Prof.:	N° son dage: Minute N°: Photo N°:	Description : Fosse incomplète, limon argileux gris brun
Longueur: Mobilier/ Datation: IC				

N° Tr.: <b>58</b> N° Feil.: <b>58-3</b> N° US:	<b>Identification :</b> Sépulture double ? Sous : Sur : Equivalence: Coupe: Coupé par:	N v. d'appartion : 0.60 m Long.: 1.40 m Larg.: 1.40 m Diam.: Prof.:	N° son dage: Minute N°: Photo N°:	Description : Fosse incomplète, limon argileux brun clair
Longueur: Mobilier/ Datation:				

N° Tr.: <b>58</b> N° Feil.: <b>58-10</b> N° US:	<b>Identification :</b> Fossé Sous : Sur : Equivalence: Coupe: Coupé par:	N v. d'appartion : 0.60 Long.: Larg.: 1.00 m Diam.: Prof.:	N° son dage: Minute N°: Photo N°:	Description : Limon argileux brun clair
Longueur: Mobilier/ Datation: Céramique				

N° Tr.: <b>58</b> N° Feil.: <b>58-4</b> N° US:	<b>Identification :</b> Trou de poteau Sous : Sur : Equivalence: Coupe: Coupé par:	N v. d'appartion : 0.60 m Long.: 0.45 m Larg.: 0.50 m Diam.: Prof.:	N° son dage: Minute N°: Photo N°:	Description : TP incomplet, limon argileux beige brun, horizon grise
Longueur: Mobilier/ Datation:				

N° Tr.: <b>58</b> N° Feil.: <b>58-5</b> N° US:	<b>Identification :</b> Fosse Sous : Sur : Equivalence: Coupe: Coupé par:	N v. d'appartion : 0.60 m Long.: 0.90 m Larg.: 0.80 m Diam.: Prof.:	N° son dage: Minute N°: Photo N°:	Description : Limon argileux beige brun horizon grise
Longueur: Mobilier/ Datation:				

N° Tr.: <b>58</b> N° Feil.: <b>58-20</b> N° US:	<b>Identification :</b> Fossé Sous : Sur : Equivalence: Coupe: Coupé par:	N v. d'appartion : 0.60 m Long.: Larg.: 0.40 m Diam.: Prof.:	N° son dage: Minute N°: Photo N°:	Description : Limon argileux beige brun horizon grise
Longueur: Mobilier/ Datation:				

N° Tr.: <b>58</b> N° Feil.: <b>58-6</b> N° US:	<b>Identification :</b> Fosse Sous : Sur : Equivalence: Coupe: Coupé par:	N v. d'appartion : 0.60 m Long.: 1.10 m Larg.: 1 m Diam.: Prof.:	N° son dage: Minute N°: Photo N°:	Description : Limon argileux brun clair
Longueur: Mobilier/ Datation:				

N° Tr.: <b>58</b> N° Feil.: <b>58-7</b> N° US:	<b>Identification :</b> Trou de poteau Sous : Sur : Equivalence: Coupe: Coupé par:	N v. d'appartion : 0.60 m Long.: 0.90 m Larg.: 0.40 m Diam.: Prof.:	N° son dage: Minute N°: Photo N°:	Description : TP incomplet, limon argileux brun clair
Longueur: Mobilier/ Datation:				

N° Tr.: <b>58</b> N° Feil.: <b>58-30</b> N° US:	<b>Identification :</b> Fossé Sous : Sur : Equivalence: Coupe: Coupé par:	N v. d'appartion : 0.60 m Long.: Larg.: 0.80 m Diam.: Prof.:	N° son dage: Minute N°: Photo N°:	Description : Limon argileux brun homo gène
Longueur: Mobilier/ Datation:				

N° Tr.: <b>59</b> N° Feil.: <b>59-10</b> N° US:	<b>Identification :</b> Fossé Sous : Sur : Equivalence: Coupe: 59-20 Coupé par:	N v. d'appartion : 0.50 m Long.: Larg.: 0.80 m Diam.: Prof.:	N° son dage: Minute N°: Photo N°:	Description : Limon argileux brun clair
Longueur: Mobilier/ Datation:				

N° Tr.: <b>59</b> N° Feil.: <b>59-20</b> N° US:	<b>Identification :</b> Fossé Sous : Sur : Equivalence: Coupe: Coupé par: 59-10	N v. d'appartion : 0.50 m Long.: Larg.: 2 m Diam.: Prof.:	N° son dage: Minute N°: Photo N°:	Description : Limon argileux gris brun
Longueur: Mobilier/ Datation:				

N° Tr.: <b>59</b> N° Feil.: <b>59-30</b> N° US:	<b>Identification :</b> Fossé Sous : Sur : Equivalence: Coupe: Coupé par:	N v. d'appartion : 0.50 m Long.: Larg.: 1.40 m Diam.: Prof.:	N° son dage: Minute N°: Photo N°:	Description : Limon argileux brun
Longueur: Mobilier/ Datation: Modema/maim				

N° Tr.: <b>59</b> N° Feil.: <b>59-40</b> N° US:	<b>Identification :</b> Fossé Sous : Sur : Equivalence: Coupe: Coupé par:	N v. d'appartion : 0.60 m Long.: Larg.: 0.40 m Diam.: Prof.:	N° son dage: Minute N°: Photo N°:	Description : Limon argileux brun
Longueur: Mobilier/ Datation:				

N° Tr.: <b>59</b> N° Feil.: <b>59-50</b> N° US:	<b>Identification :</b> Fossé Sous : Sur : Equivalence: Coupe: Coupé par:	N v. d'appartion : 0.60 m Long.: Larg.: 0.80 m Diam.: Prof.:	N° son dage: Minute N°: Photo N°:	Description : Limon argileux brun
Longueur: Mobilier/ Datation:				

N° Tr.: <b>60</b> N° Feil.: <b>60-1</b> N° US:	<b>Identification :</b> Fosse ou chablis ? Sous : Sur : Equivalence: Coupe: Coupé par:	N v. d'appartion : 0.60 m Long.: 2.00 m Larg.: 0.80 m Diam.: Prof.:	N° son dage: Minute N°: Photo N°: 3541 & 3244	Description : Limon argileux gris bruno gène
Longueur: Mobilier/ Datation: Lithique, Céramique				

N° Tr.: <b>60</b> N° Feil.: <b>60-2</b> N° US:	<b>Identification :</b> Trou de poteau Sous : Sur : Equivalence: Coupe: Coupé par:	N v. d'appartion : 0.60 m Long.: 0.30 m Larg.: 0.40 m Diam.: Prof.:	N° son dage: Minute N°: Photo N°:	Description : Limon argileux gris
Longue air :		Mobilier/ Datation : Céramique		

N° Tr.: <b>60</b> N° Feil.: <b>60-3</b> N° US:	<b>Identification :</b> Fosse Sous : Sur : Equivalence: Coupe: Coupé par:	N v. d'appartion : 0.60 m Long.: Larg.: Diam.: 0.70 m Prof.:	N° son dage: Minute N°: Photo N°:	Description : Limon argileux gris
Longue air :		Mobilier/ Datation :		

N° Tr.: <b>60</b> N° Feil.: <b>60-4</b> N° US:	<b>Identification :</b> Trou de poteau Sous : Sur : Equivalence: Coupe: Coupé par:	N v. d'appartion : 0.60 m Long.: Larg.: Diam.: 0.40 m Prof.: 0.34 m	N° son dage: Minute N°: 11 Photo N°: 3339, 3340	Description : 3 comblements : US 1 (sup.): Limon argileux beige, quelques inclusions blanches indurées, marbilla, homo gine US 2 (inf.): Argile grise Mev CE, compact très homo gine, céramique US 3 (contra la paroi NE) limon indurés blanc taclati orange, très compact
Longue air :		Mobilier/ Datation : Céramique		

N° Tr.: <b>60</b> N° Feil.: <b>60-5</b> N° US:	<b>Identification :</b> Trou de poteau Sous : Sur : Equivalence: Coupe: Coupé par:	N v. d'appartion : 0.60 m Long.: Larg.: Diam.: 0.43 m Prof.:	N° son dage: Minute N°: Photo N°:	Description : Limon argileux beige, CB
Longue air :		Mobilier/ Datation :		

N° Tr.: <b>60</b> N° Feil.: <b>60-10</b> N° US:	<b>Identification :</b> Fossé Sous : Sur : Equivalence: Coupe: Coupé par:	N v. d'appartion : 0.60 m Long.: Larg.: 0.90 m Diam.: Prof.:	N° son dage: Minute N°: Photo N°:	Description : Limon argileux brun, homo gine, CB
Longue air :		Mobilier/ Datation :		

N° Tr.: <b>60</b> N° Feil.: <b>60-20</b> N° US:	<b>Identification :</b> Fossé Sous : Sur : Equivalence: Coupe: Coupé par:	N v. d'appartion : 0.60 m Long.: Larg.: 0.70 m Diam.: Prof.:	N° son dage: Minute N°: Photo N°:	Description : Limon argileux brun, homo gine, CB
Longue air :		Mobilier/ Datation :		

N° Tr.: <b>61</b> N° Feil.: <b>61-10</b> N° US:	<b>Identification :</b> Fossé Sous : Sur : Equivalence: Coupe: Coupé par:	N v. d'appartion : 0.60 m Long.: Larg.: 1.10 m Diam.: Prof.: 0.50 m	N° son dage: 1 Minute N°: 15 Photo N°:	Description : Double fossé? US 2 à l'est: limon argileux brun, homo gine, très meuble, bloc de quartz? à l'ouest: 2 comblements: US 3 (sup.): limon argileux brun, taclati orange, marbill, letino gine US 4 (inf.): limon argileux brun, homo gine, marbill, céramique
Longue air :		Mobilier/ Datation : Céramique		

N° Tr.: <b>61</b> N° Feil.: <b>61-1</b> N° US:	<b>Identification :</b> Trou de poteau Sous : Sur : Equivalence: Coupe: Coupé par:	N v. d'appartion : 0.60 m Long.: Larg.: Diam.: 0.50 m Prof.:	N° son dage: Minute N°: Photo N°:	Description : Limon argileux gris
Longueur: Mobilier/ Datation:				

N° Tr.: <b>61</b> N° Feil.: <b>61-2</b> N° US:	<b>Identification :</b> Trou de poteau Sous : Sur : Equivalence: Coupe: Coupé par:	N v. d'appartion : 0.60 m Long.: 0.70 m Larg.: 0.40 m Diam.: Prof.:	N° son dage: Minute N°: Photo N°:	Description : Limon argileux gris
Longueur: Mobilier/ Datation:				

N° Tr.: <b>61</b> N° Feil.: <b>61-20</b> N° US:	<b>Identification :</b> Fossé (extrémité?) Sous : Sur : Equivalence: Coupe: Coupé par:	N v. d'appartion : 0.60 m Long.: Larg.: 0.90 m Diam.: Prof.:	N° son dage: Minute N°: Photo N°:	Description : Limon argileux brun clair
Longueur: Mobilier/ Datation:				

N° Tr.: <b>62</b> N° Feil.: <b>62-10</b> N° US:	<b>Identification :</b> Fossé Sous : Sur : Equivalence: Coupe: Coupé par:	N v. d'appartion : 0.65 m Long.: Larg.: 2.90 m Diam.: Prof.:	N° son dage: Minute N°: Photo N°:	Description : Limon argileux brun
Longueur: Mobilier/ Datation:				

N° Tr.: <b>62</b> N° Feil.: <b>62-20</b> N° US:	<b>Identification :</b> Fossé Sous : Sur : Equivalence: Coupe: Coupé par: M2-3	N v. d'appartion : 0.65 m Long.: Larg.: 1 m Diam.: Prof.: 0.28 m	N° son dage: 1 Minute N°: 2 et 3 Photo N°:	Description : Limon argileux gris brun, nombreuses inclusions orange, compact
Longueur: Mobilier/ Datation:				

N° Tr.: <b>62</b> N° Feil.: <b>62-1</b> N° US:	<b>Identification :</b> Sépulture Sous : Sur : Equivalence: Coupe: Coupé par:	N v. d'appartion : 0.60 m Long.: 2.70 m Larg.: 1 m Diam.: Prof.:	N° son dage: Minute N°: Photo N°:	Description : Limon argileux brun clair fosse incomplète
Longueur: Mobilier/ Datation:				

N° Tr.: <b>62</b> N° Feil.: <b>62-2</b> N° US:	<b>Identification :</b> Sépulture Sous : Sur : Equivalence: Coupe: Coupé par:	N v. d'appartion : 0.60 m Long.: 2 m Larg.: 0.80 m Diam.: Prof.:	N° son dage: Minute N°: Photo N°:	Description : Limon argileux brun clair fosse incomplète
Longueur: Mobilier/ Datation:				

N° Tr.: <b>62</b> N° Feil.: <b>62-3</b> N° US:	<b>Identification :</b> Sous : Sur : Equivalence: 62-4 Coupe: Coupé par:	Sépulture N.v. d'appartion: 0.60 m Long.: 1.40 m Larg.: 0.90 m Diam.: Prof.:	N° son dage: Minute N°: Photo N°:	Description : Limon argileux gris brun clair
	Mobilier/ Datation :			
	Longueur :			

N° Tr.: <b>62</b> N° Feil.: <b>62-4</b> N° US:	<b>Identification :</b> Sous : Sur : Equivalence: Coupe: Coupé par:	Sépulture ? N.v. d'appartion: 0.60 m Long.: 1.40 m Larg.: 0.90 m Diam.: Prof.:	N° son dage: Minute N°: Photo N°:	Description : Limon argileux gris brun, fosse incomplète
	Mobilier/ Datation :			
	Longueur :			

N° Tr.: <b>62</b> N° Feil.: <b>62-5</b> N° US:	<b>Identification :</b> Sous : Sur : Equivalence: 62-20 Coupe: Coupé par:	Sépulture N.v. d'appartion: 0.60 m Long.: 1.40 m Larg.: 0.90 m Diam.: Prof.: 0.22 m	N° son dage: 1 Minute N°: 2 et 3 Photo N°: 4744 & 4773	Description : Limon argileux gris brun, homogène
	Mobilier/ Datation :			
	Longueur :			

N° Tr.: <b>62</b> N° Feil.: <b>62-7</b> N° US:	<b>Identification :</b> Sous : Sur : Equivalence: Coupe: Coupé par:	Sépulture ? N.v. d'appartion: 0.60 m Long.: 1.80 m Larg.: 1.30 m Diam.: Prof.:	N° son dage: Minute N°: Photo N°:	Description : Limon argileux brun clair, fosse incomplète
	Mobilier/ Datation :			
	Longueur :			

N° Tr.: <b>62</b> N° Feil.: <b>62-8</b> N° US:	<b>Identification :</b> Sous : Sur : Equivalence: Coupe: Coupé par:	Sépulture N.v. d'appartion: 0.60 m Long.: 1.20 m Larg.: 1.10 m Diam.: Prof.:	N° son dage: Minute N°: Photo N°:	Description : Limon argileux brun clair, fosse incomplète
	Mobilier/ Datation :			
	Longueur :			

N° Tr.: <b>62</b> N° Feil.: <b>62-9</b> N° US:	<b>Identification :</b> Sous : Sur : Equivalence: Coupe: Coupé par:	Sépulture N.v. d'appartion: 0.60 m Long.: 2 m Larg.: 0.90 m Diam.: Prof.:	N° son dage: Minute N°: Photo N°:	Description : Limon argileux brun clair, fosse incomplète
	Mobilier/ Datation :			
	Longueur :			

N° Tr.: <b>62</b> N° Feil.: <b>62-30</b> N° US:	<b>Identification :</b> Sous : Sur : Equivalence: Coupe: Coupé par:	Fossé N.v. d'appartion: 0.60 m Long.: Larg.: 0.90 m Diam.: Prof.:	N° son dage: Minute N°: Photo N°:	Description : Limon argileux brun clair
	Mobilier/ Datation :			
	Longueur :			



N° Tr.: <b>63</b> N° Feuille: <b>63-1</b> N° US:	<b>Identification :</b> Sépulture Sous : Sur : Equivalence: Coupe: Coupé par:	N v. d'appartion : 0.55 m Long.: 1.00 m Larg.: 1.10 m Diam.: Prof.:	N° son dage: Minute N°: Photo N°:	Description : Limon argileux brun clair
Longueurs:		Mobilier/ Datation:		

N° Tr.: <b>63</b> N° Feuille: <b>63-10</b> N° US:	<b>Identification :</b> Fossé Sous : Sur : Equivalence: 4710 Coupe: Coupé par:	N v. d'appartion : 0.55 m Long.: 1.00 m Larg.: 1.00 m Diam.: Prof.:	N° son dage: Minute N°: Photo N°:	Description : Limon argileux brun
Longueurs:		Mobilier/ Datation:		

N° Tr.: <b>63</b> N° Feuille: <b>63-2</b> N° US:	<b>Identification :</b> Trou de poteau Sous : Sur : Equivalence: Coupe: Coupé par:	N v. d'appartion : 0.55 m Long.: 0.40 m Larg.: 0.30 m Diam.: Prof.:	N° son dage: Minute N°: Photo N°:	Description : Limon argileux gris, traces de CB
Longueurs:		Mobilier/ Datation:		

N° Tr.: <b>63</b> N° Feuille: <b>63-3</b> N° US:	<b>Identification :</b> Sépulture Sous : Sur : Equivalence: Coupe: Coupé par:	N v. d'appartion : 0.55 m Long.: 1.10 m Larg.: 0.70 m Diam.: Prof.:	N° son dage: Minute N°: Photo N°:	Description : Limon argileux brun clair
Longueurs:		Mobilier/ Datation:		

N° Tr.: <b>63</b> N° Feuille: <b>63-4</b> N° US:	<b>Identification :</b> Sépulture Sous : Sur : Equivalence: Coupe: Coupé par:	N v. d'appartion : 0.55 m Long.: 0.80 m Larg.: 0.40 m Diam.: Prof.:	N° son dage: Minute N°: Photo N°:	Description : Limon argileux brun clair
Longueurs:		Mobilier/ Datation:		

N° Tr.: <b>63</b> N° Feuille: <b>63-5</b> N° US:	<b>Identification :</b> Sépulture Sous : Sur : Equivalence: Coupe: Coupé par:	N v. d'appartion : 0.55 m Long.: 2 m Larg.: 1.60 m Diam.: Prof.:	N° son dage: Minute N°: Photo N°:	Description : Limon argileux brun clair
Longueurs:		Mobilier/ Datation:		

N° Tr.: <b>63</b> N° Feuille: <b>63-6</b> N° US:	<b>Identification :</b> Sépulture Sous : Sur : Equivalence: Coupe: Coupé par:	N v. d'appartion : 0.55 m Long.: 2 m Larg.: 0.80 m Diam.: Prof.:	N° son dage: Minute N°: Photo N°:	Description : Limon argileux brun avec CB
Longueurs:		Mobilier/ Datation:		

N° Tr.: <b>64</b> N° Feil.: <b>64-10</b> N° US:	<b>Identification :</b> Fossé Sous : Sur : Equivalence: Coupe: Coupé par:	N v. d'appartion : 0.50 m Long.: Larg.: 0.40 m Diam.: Prof.:	N° son dage: Minute N°: Photo N°:	Description : Limon argileux brun beige, latérite grise
Longueur: Mobilier/ Datation:				

N° Tr.: <b>64</b> N° Feil.: <b>64-20</b> N° US:	<b>Identification :</b> Hase Sous : Sur : Equivalence: Coupe: Coupé par:	N v. d'appartion : 0.50 m Long.: Larg.: 0.40 m Diam.: Prof.:	N° son dage: Minute N°: Photo N°:	Description : Limon argileux brun latérite grise
Longueur: Mobilier/ Datation:				

N° Tr.: <b>64</b> N° Feil.: <b>64-30</b> N° US:	<b>Identification :</b> Fossé Sous : Sur : Equivalence: Coupe: Coupé par:	N v. d'appartion : 0.50 m Long.: Larg.: 0.70 m Diam.: Prof.:	N° son dage: Minute N°: Photo N°:	Description : Limon argileux brun homogène
Longueur: Mobilier/ Datation:				

N° Tr.: <b>65</b> N° Feil.: <b>65-10</b> N° US:	<b>Identification :</b> Fossé Sous : Sur : Equivalence: Coupe: Coupé par:	N v. d'appartion : 0.50 m Long.: Larg.: 1.50 m Diam.: Prof.:	N° son dage: Minute N°: Photo N°:	Description : Limon brun clair mêlé de substrat
Longueur: Mobilier/ Datation:				

N° Tr.: <b>65</b> N° Feil.: <b>65-20</b> N° US:	<b>Identification :</b> Fossé Sous : Sur : Equivalence: Coupe: Coupé par:	N v. d'appartion : 0.50 m Long.: Larg.: 1.10 m Diam.: Prof.:	N° son dage: Minute N°: Photo N°:	Description : Limon brun
Longueur: Mobilier/ Datation:				

N° Tr.: <b>65</b> N° Feil.: <b>65-30</b> N° US:	<b>Identification :</b> Fossé Sous : Sur : Equivalence: Coupe: Coupé par:	N v. d'appartion : 0.50 m Long.: Larg.: 0.40 m Diam.: Prof.:	N° son dage: Minute N°: Photo N°:	Description : Limon brun clair mêlé de substrat
Longueur: Mobilier/ Datation:				

N° Tr.: <b>66</b> N° Feil.: <b>66-10</b> N° US:	<b>Identification :</b> Fossé Sous : Sur : Equivalence: Coupe: Coupé par:	N v. d'appartion : 0.50 m Long.: Larg.: 1.30 m Diam.: Prof.:	N° son dage: Minute N°: Photo N°:	Description : Limon argileux brun clair
Longueur: Mobilier/ Datation:				

N° Tr.: <b>66</b> N° Feuille: <b>66-20</b> N° US:	<b>Identification :</b> Fossé Sous : Sur : Equivalence: Coupe: Coupé par:	N.v. d'appartion: 0.50 m Long.: Larg.: 2.70 m Diam.: Prof.:	N° son dage: Minute N°: Photo N°:	Description : Limon argileux brun, quelques galets
Longueur: Mobilier/ Datation:				

N° Tr.: <b>67</b> N° Feuille: <b>67-1</b> N° US:	<b>Identification :</b> Fosse Sous : Sur : Equivalence: Coupe: Coupé par:	N.v. d'appartion: 0.55 m Long.: 1.10 m Larg.: 0.90 m Diam.: Prof.:	N° son dage: Minute N°: Photo N°:	Description : Limon argileux brun clair
Longueur: Mobilier/ Datation:				

N° Tr.: <b>68</b> N° Feuille: <b>68-10</b> N° US:	<b>Identification :</b> Fossé Sous : Sur : Equivalence: Coupe: Coupé par:	N.v. d'appartion: 0.60 m Long.: Larg.: 0.40 m Diam.: Prof.:	N° son dage: Minute N°: Photo N°:	Description : Limon argileux brun mêlé de substrat
Longueur: Mobilier/ Datation:				

N° Tr.: <b>69</b> N° Feuille: <b>69-10</b> N° US:	<b>Identification :</b> Fossé Sous : Sur : Equivalence: Coupe: Coupé par:	N.v. d'appartion: 0.45 m Long.: Larg.: 0.90 m Diam.: Prof.: 0.50 m	N° son dage: 1 Minute N°: 4 Photo N°: 4734; 5238 & 5245	Description : Limon argileux brun clair
Longueur: Mobilier/ Datation: Céramique indéterminée				

N° Tr.: <b>69</b> N° Feuille: <b>69-20</b> N° US:	<b>Identification :</b> Fossé Sous : Sur : Equivalence: Coupe: Coupé par:	N.v. d'appartion: 0.50 m Long.: Larg.: 0.40 m Diam.: Prof.:	N° son dage: Minute N°: Photo N°: 4734; 5238 & 5243	Description : Limon argileux brun
Longueur: Mobilier/ Datation:				

N° Tr.: <b>70</b> N° Feuille: <b>70-1</b> N° US:	<b>Identification :</b> Trou de poteau Sous : Sur : Equivalence: Coupe: Coupé par:	N.v. d'appartion: 0.50 m Long.: 0.50 m Larg.: 0.40 m Diam.: Prof.:	N° son dage: Minute N°: Photo N°:	Description : Limon argileux gris
Longueur: Mobilier/ Datation:				

N° Tr.: <b>70</b> N° Feuille: <b>70-10</b> N° US:	<b>Identification :</b> Fossé Sous : Sur : Equivalence: Coupe: Coupé par: 70-20	N.v. d'appartion: 0.50 m Long.: Larg.: 0.50 m Diam.: Prof.:	N° son dage: Minute N°: Photo N°:	Description : Limon argileux gris brun
Longueur: Mobilier/ Datation:				

N° Tr.: <b>70</b> N° Feil.: <b>70-20</b> N° US:	<b>Identification :</b> Fossé	N v. d'appartion : 0.50 m Long.: Larg.: 0.90 m Diam.: Prof.:	N° son dage: Minute N°: Photo N°:	Description : Limon brun clair
	Sous: Sur: Equivalence: Coupe: AU-10 Coupé par:			
	Longueurs: Mobilier/ Datation:			
	Mobilier/ Datation:			
	Mobilier/ Datation:			

N° Tr.: <b>70</b> N° Feil.: <b>70-30</b> N° US:	<b>Identification :</b> Fossé	N v. d'appartion : 0.50 m Long.: Larg.: 2.00 m Diam.: Prof.: 0.95 m	N° son dage: 1 Minute N°: 4 Photo N°:	Description : Profil en creux, plusieurs comblants: US sup. (1 et 2): Limon argileux brun avec plus ou moins d'inclusions orange; et de C.B. US inf. (US3): Limon très argileux gris clair avec beaucoup d'inclusions orange, compact à la base
	Sous: Sur: Equivalence: Coupe: Coupé par:			
	Longueurs: Mobilier/ Datation:			
	Mobilier/ Datation:			
	Mobilier/ Datation:			

N° Tr.: <b>71</b> N° Feil.: <b>71-1</b> N° US:	<b>Identification :</b> Trou de poteau	N v. d'appartion : 0.55 m Long.: 0.70 m Larg.: 0.50 m Diam.: Prof.:	N° son dage: Minute N°: Photo N°: 3282 & 3271	Description : Limon argileux gris brun
	Sous: Sur: Equivalence: Coupe: Coupé par:			
	Longueurs: Mobilier/ Datation:			
	Mobilier/ Datation:			
	Mobilier/ Datation:			

N° Tr.: <b>71</b> N° Feil.: <b>71-2</b> N° US:	<b>Identification :</b> Trou de poteau	N v. d'appartion : 0.55 m Long.: 0.80 m Larg.: 0.40 m Diam.: Prof.:	N° son dage: Minute N°: Photo N°: 3282 & 3271	Description : Limon argileux gris brun
	Sous: Sur: Equivalence: Coupe: Coupé par:			
	Longueurs: Mobilier/ Datation:			
	Mobilier/ Datation:			
	Mobilier/ Datation:			

N° Tr.: <b>71</b> N° Feil.: <b>71-3</b> N° US:	<b>Identification :</b> Trou de poteau	N v. d'appartion : 0.55 m Long.: 0.40 m Larg.: 0.30 m Diam.: Prof.:	N° son dage: Minute N°: Photo N°: 3282 & 3271	Description : Limon argileux gris brun
	Sous: Sur: Equivalence: Coupe: Coupé par:			
	Longueurs: Mobilier/ Datation:			
	Mobilier/ Datation:			
	Mobilier/ Datation:			

N° Tr.: <b>71</b> N° Feil.: <b>71-4</b> N° US:	<b>Identification :</b> Trou de poteau	N v. d'appartion : 0.55 m Long.: 0.40 m Larg.: 0.35 m Diam.: Prof.: 0.18	N° son dage: Minute N°: 25 Photo N°: 3282 & 3271	Description : Limon argileux brun gris clair
	Sous: Sur: Equivalence: Coupe: Coupé par:			
	Longueurs: Mobilier/ Datation:			
	Mobilier/ Datation:			
	Mobilier/ Datation:			

N° Tr.: <b>71</b> N° Feil.: <b>71-5</b> N° US:	<b>Identification :</b> Trou de poteau	N v. d'appartion : 0.55 m Long.: Larg.: Diam.: 0.30 m Prof.:	N° son dage: Minute N°: Photo N°: 3282 & 3271	Description : Limon argileux gris clair
	Sous: Sur: Equivalence: Coupe: Coupé par:			
	Longueurs: Mobilier/ Datation:			
	Mobilier/ Datation:			
	Mobilier/ Datation:			

N° Tr.: <b>71</b> N° Fct.: <b>71-6</b> N° US:	<b>Identification :</b>	Fosse	N v. d'appartion : 0.55 m	N° son dage :	Description : Limon argileux gris clair taché orange, fosse incomplète
	Sous :	Su r:	Long.: 2.20 m	Minute N° :	
	Equivalence:	Coupe:	Larg.: 1.60 m	Photo N° : 3272 & 3271	
	Coupé par:	Prof.:	Diam.:	Mobilier/ Datation :	
	Longue air:	Céramique			

N° Tr.: <b>72</b> N° Fct.: <b>72-1</b> N° US:	<b>Identification :</b>	Fosse	N v. d'appartion : 0.50 m	N° son dage :	Description : Profil en creux à ins. gélif, plusieurs combles US sup. (US 1) limon argileux gris brun clair, quelques taches blanches, lame gène, marb. céramique, silex, CE, bloc de quartz écaillé Contre la paroi Sud-ouest (US 2) limon argileux gris clair compact lame gène Contre la paroi Nord-est (US 3) sédiment blanc induré mêlé à limon gris clair compact lame gène
	Sous :	Su r:	Long.: 2.40 m	Minute N° : 4	
	Equivalence:	Coupe:	Larg.: 2.20 m	Photo N° : 3272, 3273	
	Coupé par:	Prof.: 0.54 m	Diam.:	Mobilier/ Datation :	
	Longue air:				

N° Tr.: <b>73</b> N° Fct.: <b>73-1</b> N° US:	<b>Identification :</b>	Sépulture	N v. d'appartion : 0.60 m	N° son dage :	Description : Fosse incomplète, limon argileux brun clair
	Sous :	Su r:	Long.: 1.70 m	Minute N° :	
	Equivalence:	Coupe:	Larg.: 1.30 m	Photo N° :	
	Coupé par:	Prof.:	Diam.:	Mobilier/ Datation :	
	Longue air:				

N° Tr.: <b>73</b> N° Fct.: <b>73-2</b> N° US:	<b>Identification :</b>	Sépulture	N v. d'appartion : 0.60 m	N° son dage :	Description : Fosse incomplète, limon argileux brun clair CE
	Sous :	Su r:	Long.: 1.50 m	Minute N° :	
	Equivalence:	Coupe:	Larg.: 0.70 m	Photo N° :	
	Coupé par:	Prof.:	Diam.:	Mobilier/ Datation :	
	Longue air:				

N° Tr.: <b>74</b> N° Fct.: <b>74-1</b> N° US:	<b>Identification :</b>	Sépulture	N v. d'appartion : 0.60 m	N° son dage :	Description : Fosse incomplète, limon argileux brun clair
	Sous :	Su r:	Long.: 0.90 m	Minute N° :	
	Equivalence:	Coupe:	Larg.: 0.80 m	Photo N° :	
	Coupé par:	Prof.:	Diam.:	Mobilier/ Datation :	
	Longue air:				

N° Tr.: <b>74</b> N° Fct.: <b>74-2</b> N° US:	<b>Identification :</b>	Sépulture	N v. d'appartion : 0.60 m	N° son dage :	Description : limon argileux brun clair Fosse incomplète
	Sous :	Su r:	Long.: 1.70 m	Minute N° :	
	Equivalence:	Coupe:	Larg.: 1 m	Photo N° :	
	Coupé par:	Prof.:	Diam.:	Mobilier/ Datation :	
	Longue air:				

N° Tr.: <b>74</b> N° Fct.: <b>74-3</b> N° US:	<b>Identification :</b>	Sépulture	N v. d'appartion : 0.60 m	N° son dage :	Description : limon argileux brun clair Fosse incomplète
	Sous :	Su r:	Long.: 1.00 m	Minute N° :	
	Equivalence:	Coupe:	Larg.: 1.30 m	Photo N° :	
	Coupé par:	Prof.:	Diam.:	Mobilier/ Datation :	
	Longue air:				

N° Tr.: <b>74</b> N° Fok.: <b>74-4</b> N° US:	<b>Identification :</b> Sous : Sur : Equivalence: Coupe: Coupé par:	<b>Sépulture</b> N v. d'appartion : 0.60 m Long.: 1.20 m Larg.: 0.80 m Diam.: Prof.:	N° son dage: Minute N°: Photo N°:	Description : Fosse incomplète, limon argileux brun clair
Longueur:                      Mobilier/ Datation :				

N° Tr.: <b>74</b> N° Fok.: <b>74-5</b> N° US:	<b>Identification :</b> Sous : Sur : Equivalence: Coupe: Coupé par:	<b>Sépulture</b> N v. d'appartion : 0.60 m Long.: 1.60 m Larg.: 0.80 m Diam.: Prof.:	N° son dage: Minute N°: Photo N°:	Description : Fosse incomplète, limon argileux brun clair
Longueur:                      Mobilier/ Datation :				

N° Tr.: <b>74</b> N° Fok.: <b>74-6</b> N° US:	<b>Identification :</b> Sous : Sur : Equivalence: Coupe: Coupé par:	<b>Sépulture</b> N v. d'appartion : 0.60 m Long.: 1.90 m Larg.: 1 m Diam.: Prof.:	N° son dage: Minute N°: Photo N°:	Description : Fosse incomplète, limon argileux brun clair beaucoup de CB (partiellement)
Longueur:                      Mobilier/ Datation :				

N° Tr.: <b>74</b> N° Fok.: <b>74-7</b> N° US:	<b>Identification :</b> Sous : Sur : Equivalence: Coupe: Coupé par:	<b>Sépulture</b> N v. d'appartion : 0.60 m Long.: 1.10 m Larg.: 0.70 m Diam.: Prof.:	N° son dage: Minute N°: Photo N°:	Description : Fosse incomplète limon argileux brun clair
Longueur:                      Mobilier/ Datation :				

N° Tr.: <b>74</b> N° Fok.: <b>74-8</b> N° US:	<b>Identification :</b> Sous : Sur : Equivalence: Coupe: Coupé par:	<b>Sépulture</b> N v. d'appartion : 0.60 m Long.: 0.70 m Larg.: 0.60 m Diam.: Prof.:	N° son dage: Minute N°: Photo N°:	Description : Fosse incomplète, limon argileux brun clair
Longueur:                      Mobilier/ Datation :				

N° Tr.: <b>74</b> N° Fok.: <b>74-9</b> N° US:	<b>Identification :</b> Sous : Sur : Equivalence: Coupe: Coupé par:	<b>Sépulture</b> N v. d'appartion : 0.60 m Long.: 1.30 m Larg.: 0.50 m Diam.: Prof.:	N° son dage: Minute N°: Photo N°:	Description : Fosse incomplète, limon argileux brun clair
Longueur:                      Mobilier/ Datation :				

N° Tr.: <b>74</b> N° Fok.: <b>74-11</b> N° US:	<b>Identification :</b> Sous : Sur : Equivalence: Coupe: Coupé par:	<b>Sépulture</b> N v. d'appartion : 0.60 m Long.: 0.80 m Larg.: 0.50 m Diam.: Prof.:	N° son dage: Minute N°: Photo N°:	Description : Fosse incomplète, limon argileux brun clair
Longueur:                      Mobilier/ Datation :				

N° Tr.: <b>74</b> N° Feil.: <b>74-12</b> N° US:	<b>Identification :</b>	<b>Sépulture</b>			Description : Limon argileux brun clair	
	Sous :		N.v. d'appartion :	0.60 m		N° son dage :
	Su r :		Long :	1 m		Minute N° :
	Equivalence :		Le rg :	0.40 m		Photo N° :
	Coupe :		Diam. :			
Cou pé par :		Prof. :				
Longueur :	Mobilier/ Datation :					

N° Tr.: <b>74</b> N° Feil.: <b>74-10</b> N° US:	<b>Identification :</b>	<b>Fossé</b>			Description : Limon argileux brun	
	Sous :		N.v. d'appartion :	0.60 m		N° son dage :
	Su r :		Long :			Minute N° :
	Equivalence :	4210, 5810,	Le rg :	1.80 m		Photo N° :
	Coupe :		Diam. :			
Cou pé par :		Prof. :				
Longueur :	Mobilier/ Datation :					

N° Tr.: <b>74</b> N° Feil.: <b>74-20</b> N° US:	<b>Identification :</b>	<b>Fossé</b>			Description : Limon argileux brun	
	Sous :		N.v. d'appartion :	0.60 m		N° son dage :
	Su r :		Long :			Minute N° :
	Equivalence :	4220, 5820	Le rg :	1.50 m		Photo N° :
	Coupe :		Diam. :			
Cou pé par :		Prof. :				
Longueur :	Mobilier/ Datation :					

N° Tr.: <b>74</b> N° Feil.: <b>74-13</b> N° US:	<b>Identification :</b>	<b>Fosse</b>			Description : Fosse quadrangulaire incomplète, limon argileux gris brun	
	Sous :		N.v. d'appartion :	0.60 m		N° son dage :
	Su r :		Long :	0.40 m		Minute N° :
	Equivalence :		Le rg :	0.40 m		Photo N° :
	Coupe :		Diam. :			
Cou pé par :		Prof. :				
Longueur :	Mobilier/ Datation :					

N° Tr.: <b>75</b> N° Feil.: <b>75-10</b> N° US:	<b>Identification :</b>	<b>Fossé</b>			Description : Limon argileux brun avec IC et quelques grains de quartz	
	Sous :		N.v. d'appartion :	0.60 m		N° son dage :
	Su r :		Long :			Minute N° :
	Equivalence :		Le rg :	2.80 m		Photo N° :
	Coupe :		Diam. :			4723-4724
Cou pé par :		Prof. :				
Longueur :	Mobilier/ Datation :					

N° Tr.: <b>75</b> N° Feil.: <b>75-1</b> N° US:	<b>Identification :</b>	<b>Fosse circulaire</b>			Description : Fond de la fosse pas atteint lors de la fouille. 2 comblements au moins US sup. : limon brun clair, pluôt le mo gne, trace de CB et IC sans bloc de quartz, céramique et ICA US inf. : limon gris brun clair plus compact le mo gne, quelques CB, quelques grains de quartz, céramique et ICA évidemment une trille sur champ, une autre à plat	
	Sous :		N.v. d'appartion :	0.60 m		N° son dage :
	Su r :		Long :			Minute N° :
	Equivalence :		Le rg :			Photo N° :
	Coupe :		Diam. :	2 m		5433 à 5435
Cou pé par :		Prof. :				
Longueur :	Mobilier/ Datation : Céramique gallo-romaine, ICA, plomb					

N° Tr.: <b>75</b> N° Feil.: <b>75-2</b> N° US:	<b>Identification :</b>	<b>Fosse</b>			Description : Limon argileux brun clair à mo gne	
	Sous :		N.v. d'appartion :	0.60 m		N° son dage :
	Su r :		Long :			Minute N° :
	Equivalence :		Le rg :			Photo N° :
	Coupe :		Diam. :	0.45 m		4725-4724
Cou pé par :		Prof. :				
Longueur :	Mobilier/ Datation :					

N° Tr.: <b>75</b> N° Feil.: <b>75-3</b> N° US:	<b>Identification :</b>	Fosse			<b>Description :</b>
	Sous :		N.v. d'appartion :	0.50 m	N° sondage :
	Su r:		Long.:	5.30 m	Minute N° :
	Equivalence:		Le rg.:	3 m	Photo N° :
	Coupe:		Diam.:		4725+4726
Coupe par:	drainet 75-20	Prof.:			
Longue ar r:	Mobilier/ Datation :		Céramique gallo-romaine, ICA, scoria		

N° Tr.: <b>76</b> N° Feil.: <b>76-1</b> N° US:	<b>Identification :</b>	Mur			<b>Description :</b>
	Sous :		N.v. d'appartion :	0.30 m	N° sondage :
	Su r:		Long.:		Minute N° :
	Equivalence:		Le rg.:	0.30 m	Photo N° :
	Coupe:		Diam.:		4725 à 4727, 4791 à 4823
Coupe par:		Prof.:			
Longue ar r:	Mobilier/ Datation :		Scoria et IC		

N° Tr.: <b>76</b> N° Feil.: <b>76-2</b> N° US:	<b>Identification :</b>	Mur			<b>Description :</b>
	Sous :		N.v. d'appartion :	0.30 m	N° sondage :
	Su r:		Long.:		Minute N° :
	Equivalence:		Le rg.:	0.75 m	Photo N° :
	Coupe:		Diam.:		4725 à 4727, 4791 à 4823
Coupe par:		Prof.:			
Longue ar r:	Mobilier/ Datation :		Céramique gallo-romaine, ICA, scoria		

N° Tr.: <b>76</b> N° Feil.: <b>76-3</b> N° US:	<b>Identification :</b>	Mur			<b>Description :</b>
	Sous :		N.v. d'appartion :	0.30 m	N° sondage :
	Su r:		Long.:		Minute N° :
	Equivalence:		Le rg.:	0.60 m	Photo N° :
	Coupe:		Diam.:		4725 à 4727, 4791 à 4823
Coupe par:		Prof.:			
Longue ar r:	Mobilier/ Datation :		Céramique gallo-romaine, ICA, scoria, verre		

N° Tr.: <b>76</b> N° Feil.: <b>76-4</b> N° US:	<b>Identification :</b>	Fosse			<b>Description :</b>
	Sous :		N.v. d'appartion :	0.30 m	N° sondage :
	Su r:		Long.:	1.50 m	Minute N° :
	Equivalence:		Le rg.:	1 m	Photo N° :
	Coupe:		Diam.:		4725 à 4727, 4791 à 4823
Coupe par:		Prof.:			
Longue ar r:	Mobilier/ Datation :		Scoria et ICA, Céramique gallo-romaine		

N° Tr.: <b>77</b> N° Feil.: <b>77-1</b> N° US:	<b>Identification :</b>	Fosse			<b>Description :</b>
	Sous :		N.v. d'appartion :	0.65 m	N° sondage :
	Su r:		Long.:	2.70 m	Minute N° :
	Equivalence:		Le rg.:	1.20 m	Photo N° :
	Coupe:		Diam.:		
Coupe par:		Prof.:			
Longue ar r:	Mobilier/ Datation :				

N° Tr.: <b>77</b> N° Feil.: <b>77-2</b> N° US:	<b>Identification :</b>	Fosse			<b>Description :</b>
	Sous :		N.v. d'appartion :	0.65 m	N° sondage :
	Su r:		Long.:	1.10 m	Minute N° :
	Equivalence:		Le rg.:	0.80 m	Photo N° :
	Coupe:		Diam.:		
Coupe par:		Prof.:			
Longue ar r:	Mobilier/ Datation :				



N° Tr.: <b>77</b> N° Feil.: <b>77-3</b> N° US:	<b>Identification :</b> Fosse Sous : Su r : Equivalence: Coupe: Coupé par:	N v. d'appartion : 0.65 m Long.: 1.43 m Larg.: 0.43 m Diam.: Prof.:	N° son dage: Minute N°: Photo N°:		Description : Limon argileux gris brun avec CB
Longueur: Mobilier/ Datation:					

N° Tr.: <b>77</b> N° Feil.: <b>77-10</b> N° US:	<b>Identification :</b> Fossé Sous : Su r : Equivalence: Coupe: Coupé par:	N v. d'appartion : 0.65 m Long.: Larg.: 1.20 m Diam.: Prof.:	N° son dage: Minute N°: Photo N°:		Description : Limon argileux brun clair
Longueur: Mobilier/ Datation:					

N° Tr.: <b>77</b> N° Feil.: <b>77-20</b> N° US:	<b>Identification :</b> Fossé Sous : Su r : Equivalence: Coupe: Coupé par:	N v. d'appartion : 0.65 m Long.: Larg.: 0.60 m Diam.: Prof.:	N° son dage: Minute N°: Photo N°:		Description : Limon argileux orange brun
Longueur: Mobilier/ Datation:					

N° Tr.: <b>78</b> N° Feil.: <b>78-1</b> N° US:	<b>Identification :</b> Trou de poteau Sous : Su r : Equivalence: Coupe: Coupé par:	N v. d'appartion : 0.60 m Long.: 1 m Larg.: 0.75 m Diam.: Prof.:	N° son dage: Minute N°: Photo N°:		Description : Limon argileux beige brun
Longueur: Mobilier/ Datation:					

N° Tr.: <b>78</b> N° Feil.: <b>78-2</b> N° US:	<b>Identification :</b> Trou de poteau Sous : Su r : Equivalence: Coupe: Coupé par:	N v. d'appartion : 0.60 m Long.: 0.60 m Larg.: 0.40 m Diam.: Prof.:	N° son dage: Minute N°: Photo N°:		Description : Limon argileux beige brun
Longueur: Mobilier/ Datation:					

N° Tr.: <b>78</b> N° Feil.: <b>78-3</b> N° US:	<b>Identification :</b> Trou de poteau Sous : Su r : Equivalence: Coupe: Coupé par:	N v. d'appartion : 0.60 m Long.: Larg.: Diam.: 0.30 m Prof.:	N° son dage: Minute N°: Photo N°:		Description : Limon argileux gris brun
Longueur: Mobilier/ Datation:					

N° Tr.: <b>78</b> N° Feil.: <b>78-4</b> N° US:	<b>Identification :</b> Fosse Sous : Su r : Equivalence: Coupe: Coupé par:	N v. d'appartion : 0.60 m Long.: Larg.: Diam.: 0.70 m Prof.:	N° son dage: Minute N°: Photo N°:		Description : Limon argileux brun clair traces de CB
Longueur: Mobilier/ Datation:					

N° Tr.: <b>78</b> N° Feil.: <b>78-10</b> N° US:	<b>Identification :</b>	Fossé				Description : Limon argileux brun clair	
	Sous :		N v. d'appartion :	0.60 m	N° son dage :		
	Su r :		Long :		Minute N° :		
	Equivalence :		Le rg :	2.50 m	Photo N° :		
	Coupe :		Diam. :				
Coupé par :		Prof. :					
Longueur :	Mobilier/ Datation :						

N° Tr.: <b>78</b> N° Feil.: <b>78-20</b> N° US:	<b>Identification :</b>	Fossé				Description : Limon argileux brun	
	Sous :		N v. d'appartion :	0.60 m	N° son dage :		
	Su r :		Long :		Minute N° :		
	Equivalence :		Le rg :	1.20 m	Photo N° :		
	Coupe :		Diam. :				
Coupé par :		Prof. :					
Longueur :	Mobilier/ Datation :						

N° Tr.: <b>79</b> N° Feil.: <b>79-10</b> N° US:	<b>Identification :</b>	Fossé				Description : Limon argileux brun clair	
	Sous :		N v. d'appartion :	0.55 m	N° son dage :		
	Su r :		Long :		Minute N° :		
	Equivalence :		Le rg :	1.60 m	Photo N° :		
	Coupe :		Diam. :				
Coupé par :		Prof. :					
Longueur :	Mobilier/ Datation :						

N° Tr.: <b>79</b> N° Feil.: <b>79-1</b> N° US:	<b>Identification :</b>	Fosse				Description : Fosse incomplète, limon argileux brun clair	
	Sous :		N v. d'appartion :	0.55 m	N° son dage :		
	Su r :		Long :	1.00 m	Minute N° :		
	Equivalence :		Le rg :	0.40 m	Photo N° :		
	Coupe :		Diam. :				
Coupé par :		Prof. :					
Longueur :	Mobilier/ Datation :						

N° Tr.: <b>79</b> N° Feil.: <b>79-2</b> N° US:	<b>Identification :</b>	Sépulture				Description : Fosse incomplète, double sépulture? limon argileux brun clair	
	Sous :		N v. d'appartion :	0.55 m	N° son dage :		
	Su r :		Long :	1.30 m	Minute N° :		
	Equivalence :		Le rg :	1.20 m	Photo N° :		
	Coupe :		Diam. :				
Coupé par :		Prof. :					
Longueur :	Mobilier/ Datation :						

N° Tr.: <b>79</b> N° Feil.: <b>79-3</b> N° US:	<b>Identification :</b>	Sépulture				Description : Fosse incomplète, limon argileux brun clair	
	Sous :		N v. d'appartion :	0.55 m	N° son dage :		
	Su r :		Long :	1.40 m	Minute N° :		
	Equivalence :		Le rg :	0.80 m	Photo N° :		
	Coupe :		Diam. :				
Coupé par :		Prof. :					
Longueur :	Mobilier/ Datation :						

N° Tr.: <b>79</b> N° Feil.: <b>79-4</b> N° US:	<b>Identification :</b>	Sépulture				Description : Fosse incomplète, limon argileux brun clair	
	Sous :		N v. d'appartion :	0.55 m	N° son dage :		
	Su r :		Long :	1.00 m	Minute N° :		
	Equivalence :		Le rg :	0.70 m	Photo N° :		
	Coupe :		Diam. :				
Coupé par :		Prof. :					
Longueur :	Mobilier/ Datation :						

N° Tr.: <b>79</b> N° Feù.: <b>79-5</b> N° US:	<b>Identification :</b>	Sépulture	N.v. d'appartion: 0.55 m	N° son dage:	Description : Fosse incomplète, limon argileux brun clair
	Sous:	Su r:	Long.: 1.30 m	Minute N°:	
	Equivalence:	Coupe:	Larg.: 0.40 m	Photo N°:	
	Coupé par:	Diam.:	Prof.:		
	Longue air:	Mobilier/ Datation:			

N° Tr.: <b>79</b> N° Feù.: <b>79-6</b> N° US:	<b>Identification :</b>	Sépulture	N.v. d'appartion: 0.55 m	N° son dage:	Description : Fosse incomplète, limon argileux brun clair, CB
	Sous:	Su r:	Long.: 0.80 m	Minute N°:	
	Equivalence:	Coupe:	Larg.: 0.40 m	Photo N°:	
	Coupé par:	Diam.:	Prof.:		
	Longue air:	Mobilier/ Datation:			

N° Tr.: <b>79</b> N° Feù.: <b>79-20</b> N° US:	<b>Identification :</b>	Fossé	N.v. d'appartion: 0.55 m	N° son dage:	Description : Limon argileux brun clair
	Sous:	Su r:	Long.:	Minute N°:	
	Equivalence:	Coupe:	Larg.: 0.80 m	Photo N°:	
	Coupé par:	Diam.:	Prof.:		
	Longue air:	Mobilier/ Datation:			

N° Tr.: <b>79</b> N° Feù.: <b>79-7</b> N° US:	<b>Identification :</b>	Sépulture	N.v. d'appartion: 0.55 m	N° son dage:	Description : Fosse incomplète, limon argileux brun clair, quartz brisés
	Sous:	Su r:	Long.: 1.20 m	Minute N°:	
	Equivalence:	Coupe:	Larg.: 1.40 m	Photo N°:	
	Coupé par:	Diam.:	Prof.:		
	Longue air:	Mobilier/ Datation:			

N° Tr.: <b>79</b> N° Feù.: <b>79-8</b> N° US:	<b>Identification :</b>	Trou de poteau	N.v. d'appartion: 0.55 m	N° son dage:	Description : Limon argileux brun clair
	Sous:	Su r:	Long.: 0.80 m	Minute N°:	
	Equivalence:	Coupe:	Larg.: 0.40 m	Photo N°:	
	Coupé par:	Diam.:	Prof.:		
	Longue air:	Mobilier/ Datation:			

N° Tr.: <b>79</b> N° Feù.: <b>79-9</b> N° US:	<b>Identification :</b>	Sépulture	N.v. d'appartion: 0.55 m	N° son dage:	Description : Fosse incomplète, limon argileux brun clair
	Sous:	Su r:	Long.: 1.30 m	Minute N°:	
	Equivalence:	Coupe:	Larg.: 0.70 m	Photo N°:	
	Coupé par:	Diam.:	Prof.:		
	Longue air:	Mobilier/ Datation:			

N° Tr.: <b>80</b> N° Feù.: <b>80-10</b> N° US:	<b>Identification :</b>	Fossé	N.v. d'appartion: 0.50 m	N° son dage:	Description : Limon argileux brun orangé
	Sous:	Su r:	Long.:	Minute N°:	
	Equivalence:	Coupe:	Larg.: 0.40 m	Photo N°:	
	Coupé par:	Diam.:	Prof.:		
	Longue air:	Mobilier/ Datation:			

N° Tr.: <b>80</b> N° Feil.: <b>80-20</b> N° US:	<b>Identification :</b> Fossé	N.v. d'appartion : 0.50 m	N° son dage :	Description : Limon argileux brun
	Sous :	Long.:	Minute N°:	
	Su r:	Le rg.: 1.80 m	Photo N°:	
	Equivalence:	Diam.:		
	Coupe:	Prof.:		
Coupé par:				
Longue ur:	Mobilier/ Datation:			

N° Tr.: <b>80</b> N° Feil.: <b>80-30</b> N° US:	<b>Identification :</b> Fossé	N.v. d'appartion : 0.50 m	N° son dage :	Description : Limon argileux brun clair
	Sous :	Long.:	Minute N°:	
	Su r:	Le rg.: 1.50 m	Photo N°:	
	Equivalence:	Diam.:		
	Coupe:	Prof.:		
Coupé par:				
Longue ur:	Mobilier/ Datation:			

N° Tr.: <b>81</b> N° Feil.: <b>81-10</b> N° US:	<b>Identification :</b> Fossé	N.v. d'appartion : 0.50 m	N° son dage : 1	Description : Limon argileux brun, quelques taches orangées, marula, lame grise
	Sous :	Long.:	Minute N°: 15	
	Su r:	Le rg.: 0.90	Photo N°:	
	Equivalence:	Diam.:		
	Coupe:	Prof.: 0.30 m		
Coupé par:				
Longue ur:	Mobilier/ Datation:	Céramique		

N° Tr.: <b>81</b> N° Feil.: <b>81-20</b> N° US:	<b>Identification :</b> Fossé	N.v. d'appartion : 0.50 m	N° son dage :	Description : Limon argileux brun clair
	Sous :	Long.:	Minute N°:	
	Su r:	Le rg.: 1.30 m	Photo N°:	
	Equivalence:	Diam.:		
	Coupe:	Prof.:		
Coupé par:				
Longue ur:	Mobilier/ Datation:			

N° Tr.: <b>81</b> N° Feil.: <b>81-30</b> N° US:	<b>Identification :</b> Fossé	N.v. d'appartion : 0.50 m	N° son dage :	Description : Limon argileux brun orange
	Sous :	Long.:	Minute N°:	
	Su r:	Le rg.: 0.40 m	Photo N°:	
	Equivalence:	Diam.:		
	Coupe:	Prof.:		
Coupé par:				
Longue ur:	Mobilier/ Datation:			

N° Tr.: <b>81</b> N° Feil.: <b>81-40</b> N° US:	<b>Identification :</b> Fossé	N.v. d'appartion : 0.50 m	N° son dage : 1	Description : Limon argileux brun gris clair tache orange, marula beige grise
	Sous :	Long.:	Minute N°: 15	
	Su r:	Le rg.: 0.50 m	Photo N°:	
	Equivalence:	Diam.:		
	Coupe:	Prof.: 0.15 m		
Coupé par:				
Longue ur:	Mobilier/ Datation:			

N° Tr.: <b>82</b> N° Feil.: <b>82-10</b> N° US:	<b>Identification :</b> Fossé	N.v. d'appartion : 0.65 m	N° son dage :	Description : Limon argileux brun clair
	Sous :	Long.:	Minute N°:	
	Su r:	Le rg.: 2 m	Photo N°:	
	Equivalence:	Diam.:		
	Coupe:	Prof.:		
Coupé par:				
Longue ur:	Mobilier/ Datation:	Néant		

N° Tr.: <b>82</b> N° Feil.: <b>82-20</b> N° US:	<b>Identification :</b>	Fossé			Description :
	Sous :		N v. d'appartion : 0.65 m	N° son dage :	Limon argileux brun clair
	Su r :		Long.: 1.80 m	Minute N° :	
	Equivalence:		Le rg.: 0.50 m	Photo N° :	
	Coupe:		Diam. :		
Cou pé par:		Prof.:			
Longueur:	Mobilier/ Datation :				

N° Tr.: <b>82</b> N° Feil.: <b>82-1</b> N° US:	<b>Identification :</b>	Fosse			Description :
	Sous :		N v. d'appartion : 0.65 m	N° son dage :	Limon argileux brun, fosse incomplète
	Su r :		Long.: 1.80 m	Minute N° :	
	Equivalence:		Le rg.: 0.50 m	Photo N° :	
	Coupe:		Diam. :		
Cou pé par:		Prof.:			
Longueur:	Mobilier/ Datation :				

N° Tr.: <b>83</b> N° Feil.: <b>83-1</b> N° US:	<b>Identification :</b>	Chablis			Description :
	Sous :		N v. d'appartion : 0.60 m	N° son dage :	Limon argileux brun clair
	Su r :		Long.: 3.10 m	Minute N° :	
	Equivalence:		Le rg.: 0.70 m	Photo N° :	
	Coupe:		Diam. :		
Cou pé par:		Prof.:			
Longueur:	Mobilier/ Datation :				

N° Tr.: <b>83</b> N° Feil.: <b>83-2</b> N° US:	<b>Identification :</b>	Anomalie géologique			Description :
	Sous :		N v. d'appartion : 0.60 m	N° son dage :	Limon argileux gris brun
	Su r :		Long.: 0.40 m	Minute N° :	
	Equivalence:		Le rg.: 0.50 m	Photo N° :	
	Coupe:		Diam. :		
Cou pé par:		Prof.:			
Longueur:	Mobilier/ Datation :				

N° Tr.: <b>83</b> N° Feil.: <b>83-3</b> N° US:	<b>Identification :</b>	Chablis			Description :
	Sous :		N v. d'appartion : 0.60 m	N° son dage :	Limon argileux gris brun
	Su r :		Long.: 2 m	Minute N° :	
	Equivalence:		Le rg.: 0.50 m	Photo N° :	
	Coupe:		Diam. :		
Cou pé par:		Prof.:			
Longueur:	Mobilier/ Datation :				

N° Tr.: <b>84</b> N° Feil.: <b>84-10</b> N° US:	<b>Identification :</b>	Fossé			Description :
	Sous :		N v. d'appartion : 0.30 m	N° son dage :	Limon argileux brun
	Su r :		Long.: 1.50 m	Minute N° :	
	Equivalence:		Le rg.: 0.50 m	Photo N° :	
	Coupe: chablis		Diam. :		
Cou pé par:		Prof.:			
Longueur:	Mobilier/ Datation :				

N° Tr.: <b>85</b> N° Feil.: <b>85-1</b> N° US:	<b>Identification :</b>	Trou de poteau			Description :
	Sous :		N v. d'appartion : 0.65 m	N° son dage :	Fond plat 2 combles: A l'est (US 1) limon argileux gris, tache beige compact trace de CB A l'ouest (US 2) limon argileux beige gris?
	Su r :		Long.:	Minute N° : 19	
	Equivalence:		Le rg.:	Photo N° :	
	Coupe:		Diam. : 0.50 m		
Cou pé par:		Prof.: 0.20			
Longueur:	Mobilier/ Datation :				

N° Tr.: <b>85</b> N° Feil.: <b>85-2</b> N° US:	<b>Identification :</b>	Fosse			Description : Limon argileux brun clair
	Sous :		N.v. d'appartition : 0.55 m	N° son dage :	
	Su r :		Long. : 2.10 m	Minute N° :	
	Equivalence :		Le rg. : 0.70 m	Photo N° :	
	Coupe :		Diam. :		
N° US :	Coupé par : 83-24		Prof. :		
Longueur :	Mobilier/ Datation :				

N° Tr.: <b>85</b> N° Feil.: <b>85-3</b> N° US:	<b>Identification :</b>	Fosse			Description : Limon argileux brun clair
	Sous :		N.v. d'appartition : 0.55 m	N° son dage :	
	Su r :		Long. : 3.70 m	Minute N° :	
	Equivalence :		Le rg. : 1.80 m	Photo N° : 3140, 3141	
	Coupe :		Diam. :		
N° US :	Coupé par :		Prof. :		
Longueur :	Mobilier/ Datation :				

N° Tr.: <b>85</b> N° Feil.: <b>85-4</b> N° US:	<b>Identification :</b>	Trou de poteau			Description : Encastra fenêtre : limon argileux brun avec CE et céramique, autour limon gris orange compact
	Sous :		N.v. d'appartition : 0.55 m	N° son dage :	
	Su r :		Long. :	Minute N° :	
	Equivalence :		Le rg. :	Photo N° : 3113 & 3119	
	Coupe :		Diam. : 1.10		
N° US :	Coupé par :		Prof. :		
Longueur :	Mobilier/ Datation : Céramique				

N° Tr.: <b>85</b> N° Feil.: <b>85-5</b> N° US:	<b>Identification :</b>	Trou de poteau			Description : Encastra fenêtre : limon argileux brun avec US et céramique, autour limon gris orange compact fond pas atteint lors de la fouille pour la coupe voir minute
	Sous :		N.v. d'appartition : 0.55 m	N° son dage :	
	Su r :		Long. :	Minute N° : 10, 19, 20	
	Equivalence :		Le rg. :	Photo N° : 4888 & 4890, 3348 & 3350/2,	
	Coupe :		Diam. : 1.20 m	3107 & 3119	
N° US :	Coupé par :		Prof. : 1 m		
Longueur :	Mobilier/ Datation : Céramique, silex				

N° Tr.: <b>85</b> N° Feil.: <b>85-10</b> N° US:	<b>Identification :</b>	Fossé			Description : Niveau en U, fond plat ? comblement: US sup. : limon argileux brun clair sable blanc, meuble, lame grise, céramique, sur le fond, limon argileux brun clair, taches orange
	Sous :		N.v. d'appartition : 0.55 m	N° son dage : 1, 2	
	Su r :		Long. :	Minute N° : 3	
	Equivalence :		Le rg. : 0.30 m	Photo N° :	
	Coupe :	83-44, 83-38		Diam. :	
N° US :	Coupé par : 83-20		Prof. : 0.24 m		
Longueur :	Mobilier/ Datation : Céramique, silex, fer				

N° Tr.: <b>85</b> N° Feil.: <b>85-20</b> N° US:	<b>Identification :</b>	Fossé			Description : Niveau en creux, 2 comblements: US sup. : limon argileux brun clair meuble, lame grise, sur le fond, limon argileux gris, très compact
	Sous :		N.v. d'appartition : 0.55 m	N° son dage : 2, 3	
	Su r :		Long. :	Minute N° : 3, 20	
	Equivalence :		Le rg. : 0.40 m	Photo N° : 4912, 4913	
	Coupe :	83-10, 83-40, 37		Diam. :	
N° US :	Coupé par :		Prof. : 0.22 m		
Longueur :	Mobilier/ Datation : Céramique, silex				

N° Tr.: <b>85</b> N° Feil.: <b>85-6</b> N° US:	<b>Identification :</b>	Trou de poteau ?			Description : Extrémité du fossé, Limon argileux gris brun
	Sous :		N.v. d'appartition : 0.65 m	N° son dage :	
	Su r :		Long. : 0.90 m	Minute N° :	
	Equivalence :		Le rg. : 0.30 m	Photo N° :	
	Coupe :		Diam. :		
N° US :	Coupé par :		Prof. :		
Longueur :	Mobilier/ Datation :				

N° Tr.: <b>85</b> N° Feil.: <b>85-30</b> N° US:	<b>Identification :</b> Fossé Sous : Sur : Equivalence: Coupe: 80-15 Coupé par:	N v. d'appartion: 0.65 m Long.: Larg.: 0.40 m Diam.: Prof.: 0.14 m	N° son dage: Minute N°: 19 Photo N°: 3138	Description : Limon argileux gris brun, homo gène
Longueur: Mobilier/ Datation:				

N° Tr.: <b>85</b> N° Feil.: <b>85-7</b> N° US:	<b>Identification :</b> Trou de poteau Sous : Sur : Equivalence: Coupe: Coupé par:	N v. d'appartion: 0.65 m Long.: Larg.: Diam.: 0.20 m Prof.:	N° son dage: Minute N°: Photo N°: 3144	Description : Limon argileux gris latine gène
Longueur: Mobilier/ Datation:				

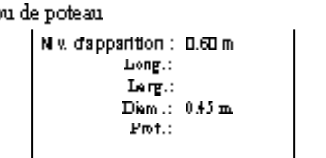
N° Tr.: <b>85</b> N° Feil.: <b>85-8</b> N° US:	<b>Identification :</b> Trou de poteau Sous : Sur : Equivalence: Coupe: Coupé par:	N v. d'appartion: 0.65 m Long.: Larg.: Diam.: 0.20 m Prof.:	N° son dage: Minute N°: Photo N°: 3144	Description : Limon argileux gris latine gène
Longueur: Mobilier/ Datation:				

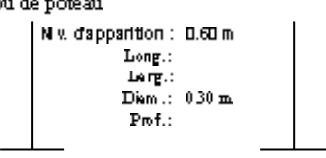
N° Tr.: <b>85</b> N° Feil.: <b>85-9</b> N° US:	<b>Identification :</b> Trou de poteau Sous : Sur : Equivalence: Coupe: Coupé par:	N v. d'appartion: 0.65 m Long.: 0.23 m Larg.: 0.22 m Diam.: Prof.: 0.12 m	N° son dage: Minute N°: 9 Photo N°:	Description : Limon argileux gris, sans CE, homo gène
Longueur: Mobilier/ Datation:				

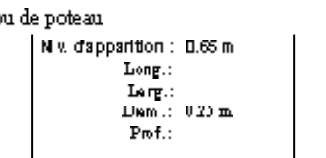
N° Tr.: <b>85</b> N° Feil.: <b>85-11</b> N° US:	<b>Identification :</b> Trou de poteau Sous : Sur : Equivalence: Coupe: Coupé par:	N v. d'appartion: 0.65 m Long.: 0.23 m Larg.: 0.22 m Diam.: Prof.:	N° son dage: Minute N°: Photo N°:	Description : Limon argileux gris latine gène
Longueur: Mobilier/ Datation:				

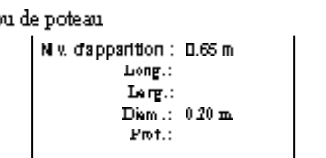
N° Tr.: <b>85</b> N° Feil.: <b>85-12</b> N° US:	<b>Identification :</b> Trou de poteau Sous : Sur : Equivalence: Coupe: Coupé par:	N v. d'appartion: 0.65 m Long.: Larg.: Diam.: 0.20 m Prof.:	N° son dage: Minute N°: Photo N°:	Description : Limon argileux gris latine gène
Longueur: Mobilier/ Datation:				

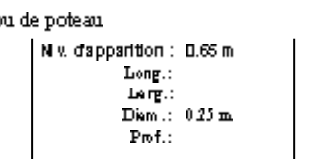
N° Tr.: <b>85</b> N° Feil.: <b>85-13</b> N° US:	<b>Identification :</b> Fosse Sous : Sur : Equivalence: Coupe: Coupé par: 80-30	N v. d'appartion: 0.65 m Long.: 1.50 m Larg.: 0.40 m Diam.: Prof.:	N° son dage: Minute N°: Photo N°:	Description : Fosse incomplète, coupée par le fossé 85-30, Limon argileux gris beige
Longueur: Mobilier/ Datation:				

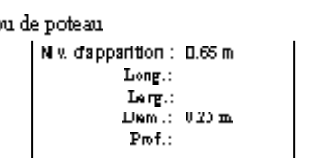
N° Tr.: <b>85</b> N° Feil.: <b>85-14</b> N° US:	<b>Identification :</b> Sous : Sur : Equivalence: Coupe: Coupé par:	Trou de poteau  N v. d'appartion : 0.60 m Long.: Larg.: Diam. : 0.45 m Prof.:	N° son dage: Minute N°: Photo N°:	Description : Limon argileux gris mélangé brun, CB
Longueur :		Mobilier/ Datation :		

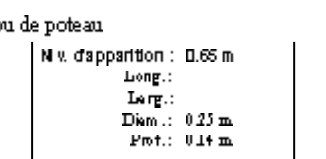
N° Tr.: <b>85</b> N° Feil.: <b>85-15</b> N° US:	<b>Identification :</b> Sous : Sur : Equivalence: Coupe: Coupé par:	Trou de poteau  N v. d'appartion : 0.60 m Long.: Larg.: Diam. : 0.30 m Prof.:	N° son dage: Minute N°: Photo N°:	Description : Limon argileux gris
Longueur :		Mobilier/ Datation :		

N° Tr.: <b>85</b> N° Feil.: <b>85-16</b> N° US:	<b>Identification :</b> Sous : Sur : Equivalence: Coupe: Coupé par:	Trou de poteau  N v. d'appartion : 0.65 m Long.: Larg.: Diam. : 0.20 m Prof.:	N° son dage: Minute N°: Photo N°: 3149	Description : Limon argileux gris
Longueur :		Mobilier/ Datation :		

N° Tr.: <b>85</b> N° Feil.: <b>85-17</b> N° US:	<b>Identification :</b> Sous : Sur : Equivalence: Coupe: Coupé par:	Trou de poteau  N v. d'appartion : 0.65 m Long.: Larg.: Diam. : 0.20 m Prof.:	N° son dage: Minute N°: 3149 Photo N°:	Description : Limon argileux gris
Longueur :		Mobilier/ Datation :		

N° Tr.: <b>85</b> N° Feil.: <b>85-18</b> N° US:	<b>Identification :</b> Sous : Sur : Equivalence: Coupe: Coupé par:	Trou de poteau  N v. d'appartion : 0.65 m Long.: Larg.: Diam. : 0.25 m Prof.:	N° son dage: Minute N°: Photo N°: 3170 & 3172	Description : Limon argileux brun gris hétérogène
Longueur :		Mobilier/ Datation :		

N° Tr.: <b>85</b> N° Feil.: <b>85-19</b> N° US:	<b>Identification :</b> Sous : Sur : Equivalence: Coupe: Coupé par:	Trou de poteau  N v. d'appartion : 0.65 m Long.: Larg.: Diam. : 0.20 m Prof.:	N° son dage: Minute N°: Photo N°:	Description : Limon argileux brun gris hétérogène
Longueur :		Mobilier/ Datation :		

N° Tr.: <b>85</b> N° Feil.: <b>85-21</b> N° US:	<b>Identification :</b> Sous : Sur : Equivalence: Coupe: Coupé par:	Trou de poteau  N v. d'appartion : 0.65 m Long.: Larg.: Diam. : 0.25 m Prof.: 0.14 m	N° son dage: Minute N°: 9 Photo N°: 3170 & 3172	Description : Limon argileux gris homo gène, meuble
Longueur :		Mobilier/ Datation :		



N° Tr.: <b>85</b> N° Fe.k.: <b>85-22</b> N° US:	<b>Identification :</b> Trou de poteau Sous : Sur : Equivalence: Coupe: Coupé par:	N.v. d'appartion : 0.65 m Long.: 0.40 m Larg.: 0.35 m Diam.: Prof.:	N° son dage: Minute N°: Photo N°:	Description : Limon gris
Longueur:                      Mobilier/ Datation :				

N° Tr.: <b>85</b> N° Fe.k.: <b>85-23</b> N° US:	<b>Identification :</b> Trou de poteau Sous : Sur : Equivalence: Coupe: Coupé par:	N.v. d'appartion : 0.65 m Long.: 0.30 m Larg.: 0.20 m Diam.: Prof.:	N° son dage: Minute N°: Photo N°:	Description : Limon argileux brun clair
Longueur:                      Mobilier/ Datation :				

N° Tr.: <b>85</b> N° Fe.k.: <b>85-24</b> N° US:	<b>Identification :</b> Trou de poteau Sous : Sur : Equivalence: Coupe: 83.2 Coupé par:	N.v. d'appartion : 0.65 m Long.: Larg.: Diam.: 0.80 m Prof.:	N° son dage: Minute N°: Photo N°: 3144 & 3148	Description : Fontaine limon argileux brun avec CE avec un limon argileux gris orange, compact
Longueur:                      Mobilier/ Datation :				

N° Tr.: <b>85</b> N° Fe.k.: <b>85-25</b> N° US:	<b>Identification :</b> Trou de poteau Sous : Sur : Equivalence: Coupe: Coupé par:	N.v. d'appartion : 0.65 m Long.: Larg.: Diam.: 0.20 m Prof.:	N° son dage: Minute N°: Photo N°: 3135	Description : Limon gris
Longueur:                      Mobilier/ Datation :				

N° Tr.: <b>85</b> N° Fe.k.: <b>85-26</b> N° US:	<b>Identification :</b> Trou de poteau Sous : Sur : Equivalence: Coupe: Coupé par:	N.v. d'appartion : 0.65 m Long.: Larg.: Diam.: 0.45 m Prof.:	N° son dage: Minute N°: Photo N°: 3173	Description : Limon argileux gris brun hétérogène
Longueur:                      Mobilier/ Datation :				

N° Tr.: <b>85</b> N° Fe.k.: <b>85-27</b> N° US:	<b>Identification :</b> Trou de poteau Sous : Sur : Equivalence: Coupe: Coupé par:	N.v. d'appartion : 0.65 m Long.: Larg.: Diam.: 0.20 m Prof.:	N° son dage: Minute N°: Photo N°: 3173	Description : Limon gris
Longueur:                      Mobilier/ Datation :				

N° Tr.: <b>85</b> N° Fe.k.: <b>85-28</b> N° US:	<b>Identification :</b> Trou de poteau Sous : Sur : Equivalence: Coupe: Coupé par:	N.v. d'appartion : 0.65 m Long.: Larg.: Diam.: 0.30 m Prof.:	N° son dage: Minute N°: Photo N°:	Description : Limon argileux gris brun hétérogène
Longueur:                      Mobilier/ Datation :				

N° Tr.: <b>85</b> N° Feil.: <b>85-29</b> N° US:	<b>Identification :</b> Trou de poteau Sous : Su r : Equ ivalence: Coupe: Coupé par:	N v. d'appartion : 0.65 m Long.: 0.40 m Larg.: 0.35 m Diam.: Prof.:	N° son dage: Minute N°: Photo N°: 3174	Description : Limon argileux brun clair
Longueur: Mobilier/ Datation:				

N° Tr.: <b>85</b> N° Feil.: <b>85-31</b> N° US:	<b>Identification :</b> Trou de poteau Sous : Su r : Equ ivalence: Coupe: Coupé par:	N v. d'appartion : 0.65 m Long.: Larg.: Diam.: 0.20 m Prof.:	N° son dage: Minute N°: Photo N°: 3174	Description : Limon argileux brun gris
Longueur: Mobilier/ Datation:				

N° Tr.: <b>85</b> N° Feil.: <b>85-32</b> N° US:	<b>Identification :</b> Trou de poteau Sous : Su r : Equ ivalence: Coupe: Coupé par:	N v. d'appartion : 0.65 m Long.: 0.30 m Larg.: 0.25 m Diam.: Prof.:	N° son dage: Minute N°: Photo N°:	Description : Limon argileux brun gris
Longueur: Mobilier/ Datation:				

N° Tr.: <b>85</b> N° Feil.: <b>85-33</b> N° US:	<b>Identification :</b> Trou de poteau Sous : Su r : Equ ivalence: Coupe: Coupé par:	N v. d'appartion : 0.65 m Long.: Larg.: Diam.: 0.15 m Prof.:	N° son dage: Minute N°: Photo N°:	Description : Limon argileux brun clair gris
Longueur: Mobilier/ Datation:				

N° Tr.: <b>85</b> N° Feil.: <b>85-34</b> N° US:	<b>Identification :</b> Trou de poteau Sous : Su r : Equ ivalence: Coupe: Coupé par:	N v. d'appartion : 0.35 m Long.: Larg.: Diam.: 0.35 m Prof.:	N° son dage: Minute N°: Photo N°: 3177	Description : Limon argileux brun clair gris
Longueur: Mobilier/ Datation:				

N° Tr.: <b>85</b> N° Feil.: <b>85-35</b> N° US:	<b>Identification :</b> Fosse Sous : Su r : Equ ivalence: Coupe: Coupé par:	N v. d'appartion : 0.65 m Long.: 0.70 m Larg.: 0.40 m Diam.: Prof.:	N° son dage: Minute N°: Photo N°: 3177	Description : Limon argileux brun clair gris
Longueur: Mobilier/ Datation:				

N° Tr.: <b>85</b> N° Feil.: <b>85-36</b> N° US:	<b>Identification :</b> Trou de poteau Sous : Su r : Equ ivalence: Coupe: Coupé par:	N v. d'appartion : 0.65 m Long.: Larg.: Diam.: 0.20 m Prof.:	N° son dage: Minute N°: Photo N°: 3177	Description : Limon argileux brun clair gris
Longueur: Mobilier/ Datation:				

N° Tr.: <b>85</b> N° Feil.: <b>85-37</b> N° US:	<b>Identification :</b> Trou de poteau Sous: N v. d'appartion : 0.65 m Sur: Long.: 0.30 m Equivalence: Larg.: 0.28 m Coupe: Diam.: Coupé par: Prof.:	N° son dage: Minute N°: Photo N°: 3177	Description : Limon argileux brun clair gris
Longueur: Mobilier/ Datation:			

N° Tr.: <b>85</b> N° Feil.: <b>85-38</b> N° US:	<b>Identification :</b> Trou de poteau ? Sous: N v. d'appartion : 0.65 m Sur: Long.: 0.40 m Equivalence: Larg.: 0.30 m Coupe: Diam.: Coupé par: Prof.:	N° son dage: Minute N°: Photo N°:	Description : Limon argileux brun clair
Longueur: Mobilier/ Datation:			

N° Tr.: <b>85</b> N° Feil.: <b>85-39</b> N° US:	<b>Identification :</b> Trou de poteau Sous: N v. d'appartion : 0.65 m Sur: Long.: Equivalence: Larg.: 0.40 m Coupe: Diam.: Coupé par: Prof.:	N° son dage: Minute N°: Photo N°:	Description : Limon argileux brun clair gris, latérite grise
Longueur: Mobilier/ Datation:			

N° Tr.: <b>85</b> N° Feil.: <b>85-40</b> N° US:	<b>Identification :</b> Fossé Sous: N v. d'appartion : 0.80 m Sur: Long.: Equivalence: Larg.: 0.43 m Coupe: Diam.: Coupé par: 83-20 Prof.: 0.14 m	N° son dage: 3, 5 Minute N°: 19, 20 Photo N°: 490 / & 4911	Description : Limon latérite et argileux brun clair & gris, latérite grise
Longueur: Mobilier/ Datation: <b>Silix</b>			

N° Tr.: <b>85</b> N° Feil.: <b>85-41</b> N° US:	<b>Identification :</b> Trou de poteau Sous: N v. d'appartion : 0.65 m Sur: Long.: Equivalence: Larg.: 0.40 m Coupe: Diam.: Coupé par: 83-42 Prof.:	N° son dage: Minute N°: Photo N°: 3143	Description : Limon argileux gris
Longueur: Mobilier/ Datation:			

N° Tr.: <b>85</b> N° Feil.: <b>85-42</b> N° US:	<b>Identification :</b> Trou de poteau Sous: N v. d'appartion : 0.65 m Sur: Long.: Equivalence: Larg.: 0.35 m Coupe: 83-41 Diam.: Coupé par: Prof.:	N° son dage: Minute N°: Photo N°: 3143	Description : Limon argileux gris
Longueur: Mobilier/ Datation:			

N° Tr.: <b>85</b> N° Feil.: <b>85-43</b> N° US:	<b>Identification :</b> Trou de poteau Sous: N v. d'appartion : 0.65 m Sur: Long.: Equivalence: Larg.: Coupe: Diam.: 0.24 m Coupé par: Prof.:	N° son dage: Minute N°: Photo N°:	Description : Limon argileux gris
Longueur: Mobilier/ Datation:			

N° Tr.: <b>85</b> N° Feil.: <b>85-44</b> N° US:	<b>Identification :</b>	Fosse				Description : Fond pas atteint lors de la fouille, au moins 2 comblements: au moins (US 1) limon argileux beige, quelques tâches blanches indurées, assez meubles, s'écroule au contact contre les parois (US 2), argile beige clair très indurée mêlée à du limon argileux beige, très fine graine, compact, s'écroule au contact
	Sous :		N.v. d'appartion :	0.60 m	N° son dage :	
	Su r :		Long :	3.30 m	Minute N° :	
	Equivalence :		Le rg :	1.80 m	Photo N° :	
	Coupe :		Diam. :			
Coupé par :		Prof. :	0.32			
Longueur :	Mobilier/ Datation :		Céramique, silex			

N° Tr.: <b>85</b> N° Feil.: <b>85-45</b> N° US:	<b>Identification :</b>	Fosse				Description : Forme très régulière Limon argileux brun clair
	Sous :		N.v. d'appartion :	0.60 m	N° son dage :	
	Su r :		Long :	3.30 m	Minute N° :	
	Equivalence :		Le rg :	1.00 m	Photo N° :	
	Coupe :		Diam. :			
Coupé par :		Prof. :				
Longueur :	Mobilier/ Datation :		Céramique, silex			

N° Tr.: <b>85</b> N° Feil.: <b>85-46</b> N° US:	<b>Identification :</b>	Fosse ?				Description : Fosse ou mine d'occupation, Limon argileux gris orangé, compact
	Sous :		N.v. d'appartion :	0.60 m	N° son dage :	
	Su r :		Long :	3.30 m	Minute N° :	
	Equivalence :		Le rg :	0.80 m	Photo N° :	
	Coupe :		Diam. :			
Coupé par :		Prof. :				
Longueur :	Mobilier/ Datation :					

N° Tr.: <b>85</b> N° Feil.: <b>85-47</b> N° US:	<b>Identification :</b>	Fosse				Description : Limon argileux brun
	Sous :		N.v. d'appartion :	0.60 m	N° son dage :	
	Su r :		Long :	1 m	Minute N° :	
	Equivalence :		Le rg :	0.90 m	Photo N° :	
	Coupe :		Diam. :			
Coupé par :		Prof. :	0.14 m			
Longueur :	Mobilier/ Datation :		Céramique néolithique, silex			

N° Tr.: <b>85</b> N° Feil.: <b>85-48</b> N° US:	<b>Identification :</b>	Fosse ou trou de poteau				Description : Limon argileux brun gris, quelques petits blocs de quartz, CB
	Sous :		N.v. d'appartion :	0.60 m	N° son dage :	
	Su r :		Long :	1 m	Minute N° :	
	Equivalence :		Le rg :	0.90 m	Photo N° :	
	Coupe :		Diam. :			
Coupé par :		Prof. :	0.22 m			
Longueur :	Mobilier/ Datation :					

N° Tr.: <b>85</b> N° Feil.: <b>85-49</b> N° US:	<b>Identification :</b>	Trou de poteau				Description : Traction? Limon argileux brun gris, ne garnit le poteau à environ 0.30 m de diamètre
	Sous :		N.v. d'appartion :	0.60 m	N° son dage :	
	Su r :		Long :		Minute N° :	
	Equivalence :		Le rg :		Photo N° :	
	Coupe :		Diam. :	1.14 m		
Coupé par :		Prof. :				
Longueur :	Mobilier/ Datation :					

N° Tr.: <b>85</b> N° Feil.: <b>85-50</b> N° US:	<b>Identification :</b>	Fossé				Description : Limon argileux brun foncé
	Sous :		N.v. d'appartion :		N° son dage :	
	Su r :		Long :		Minute N° :	
	Equivalence :		Le rg :		Photo N° :	
	Coupe :		Diam. :			
Coupé par :		Prof. :				
Longueur :	Mobilier/ Datation :					

N° Tr.: <b>85</b> N° Fe.k.: <b>85-51</b> N° US:	<b>Identification :</b>	Trou de poteau	N v. d'appartion : 0.60 m	N° son dage :	Description : Limon argileux brun gris clair
	Sous :	Su r:	Long.:	Minute N°:	
	Equivalence:	Coupe:	Larg.:	Photo N°:	
	Coupé par:	Diam.: 0.20 m	Prof.:		
	Longue ar r:	Mobb ilier/ Datation :			

N° Tr.: <b>85</b> N° Fe.k.: <b>85-52</b> N° US:	<b>Identification :</b>	Trou de poteau	N v. d'appartion : 0.60 m	N° son dage :	Description : Limon argileux brun gris clair
	Sous :	Su r:	Long.:	Minute N°:	
	Equivalence:	Coupe:	Larg.:	Photo N°:	
	Coupé par:	Diam.: 0.20 m	Prof.:		
	Longue ar r:	Mobb ilier/ Datation :			

N° Tr.: <b>85</b> N° Fe.k.: <b>85-53</b> N° US:	<b>Identification :</b>	Trou de poteau	N v. d'appartion : 0.60 m	N° son dage :	Description : Limon argileux brun gris clair
	Sous :	Su r:	Long.:	Minute N°:	
	Equivalence:	Coupe:	Larg.:	Photo N°:	
	Coupé par:	Diam.: 0.20 m	Prof.:		
	Longue ar r:	Mobb ilier/ Datation :			

N° Tr.: <b>85</b> N° Fe.k.: <b>85-54</b> N° US:	<b>Identification :</b>	Trou de poteau	N v. d'appartion : 0.60 m	N° son dage :	Description : Limon argileux brun gris clair
	Sous :	Su r:	Long.:	Minute N°:	
	Equivalence:	Coupe:	Larg.:	Photo N°:	
	Coupé par:	Diam.: 0.20 m	Prof.:		
	Longue ar r:	Mobb ilier/ Datation :			

N° Tr.: <b>85</b> N° Fe.k.: <b>85-55</b> N° US:	<b>Identification :</b>	Trou de poteau	N v. d'appartion : 0.60 m	N° son dage :	Description : Limon argileux brun gris clair
	Sous :	Su r:	Long.:	Minute N°:	
	Equivalence:	Coupe:	Larg.:	Photo N°:	
	Coupé par:	Diam.: 0.20 m	Prof.:		
	Longue ar r:	Mobb ilier/ Datation :			

N° Tr.: <b>85</b> N° Fe.k.: <b>85-56</b> N° US:	<b>Identification :</b>	Trou de poteau	N v. d'appartion : 0.60 m	N° son dage :	Description : Limon argileux brun gris
	Sous :	Su r:	Long.:	Minute N°:	
	Equivalence:	Coupe:	Larg.:	Photo N°:	
	Coupé par:	Diam.: 0.20 m	Prof.:		
	Longue ar r:	Mobb ilier/ Datation :			

N° Tr.: <b>85</b> N° Fe.k.: <b>85-57</b> N° US:	<b>Identification :</b>	Trou de poteau	N v. d'appartion : 0.60 m	N° son dage :	Description : Limon argileux brun gris
	Sous :	Su r:	Long.:	Minute N°:	
	Equivalence:	Coupe:	Larg.:	Photo N°:	
	Coupé par:	Diam.: 0.20 m	Prof.:		
	Longue ar r:	Mobb ilier/ Datation :			

N° Tr.: <b>86</b> N° Feil.: <b>86-1</b> N° US:	<b>Identification :</b>	Fosse			Description :
	Sous :		N.v. d'appartion :	0.55 m	N° son dage :
	Su r :		Long :	1.80 m	Minute N° :
	Equivalence :		Le rg :	1.50 m	Photo N° :
	Coupe :		Diam. :		
Cou pé par :		Prof. :			
Longueur :	Mobilier/ Datation :				

N° Tr.: <b>86</b> N° Feil.: <b>86-2</b> N° US:	<b>Identification :</b>	Trou de poteau			Description :
	Sous :		N.v. d'appartion :	0.55 m	N° son dage :
	Su r :		Long :		Minute N° :
	Equivalence :		Le rg :		Photo N° :
	Coupe :		Diam. :	0.50 m	
Cou pé par :		Prof. :			
Longueur :	Mobilier/ Datation :				

N° Tr.: <b>86</b> N° Feil.: <b>86-10</b> N° US:	<b>Identification :</b>	Fossé			Description :
	Sous :		N.v. d'appartion :	0.50 m	N° son dage :
	Su r :		Long :		Minute N° :
	Equivalence :		Le rg :	0.70 m	Photo N° :
	Coupe :		Diam. :		
Cou pé par :		Prof. :			
Longueur :	Mobilier/ Datation :				

N° Tr.: <b>86</b> N° Feil.: <b>86-20</b> N° US:	<b>Identification :</b>	Fossé			Description :
	Sous :		N.v. d'appartion :	0.50 m	N° son dage :
	Su r :		Long :		Minute N° :
	Equivalence :		Le rg :	2.50 m	Photo N° :
	Coupe :		Diam. :		
Cou pé par :		Prof. :			
Longueur :	Mobilier/ Datation :				

N° Tr.: <b>86</b> N° Feil.: <b>86-30</b> N° US:	<b>Identification :</b>	Fossé			Description :
	Sous :		N.v. d'appartion :	0.50 m	N° son dage :
	Su r :		Long :		Minute N° :
	Equivalence :		Le rg :	1 m	Photo N° :
	Coupe :		Diam. :		
Cou pé par :		Prof. :			
Longueur :	Mobilier/ Datation :				

N° Tr.: <b>87</b> N° Feil.: <b>87-1</b> N° US:	<b>Identification :</b>	Fosse			Description :
	Sous :		N.v. d'appartion :	0.60 m	N° son dage :
	Su r :		Long :	1.30 m	Minute N° :
	Equivalence :		Le rg :	0.75 m	Photo N° :
	Coupe :		Diam. :		
Cou pé par :		Prof. :			
Longueur :	Mobilier/ Datation :				

N° Tr.: <b>87</b> N° Feil.: <b>87-2</b> N° US:	<b>Identification :</b>	Fosse			Description :
	Sous :		N.v. d'appartion :	0.60 m	N° son dage :
	Su r :		Long :	5 m	Minute N° : 20
	Equivalence :		Le rg :	2.20 m	Photo N° :
	Coupe :		Diam. :		
Cou pé par :		Prof. :	0.4 m		
Longueur :	Mobilier/ Datation : sika, céramique				

Limons argileux brun clair

Limons argileux brun clair

Limons argileux brun

Limons argileux brun clair

Largeur pas entièrement découpée, limons argileux brun

Fosse incomplète, Limons argileux brun clair

Éléments comblants :  
 US sup. (US 1) : limons argileux beige brun, latérite grise, trace de CE, sika et céramique  
 US inf. nord (US 2) : limons argileux gris beige, latérite grise, trace d'oxydation et manganesée  
 US inf. parti. sud (US 3) : limons argileux beige gris orangé, latérite grise

N° Tr.: <b>88</b> N° Feil.: <b>88-10</b> N° US:	<b>Identification :</b> Fossé Sous : Sur : Equivalence: Coupe: Coupé par:	N v. d'appartion : 0.55 m Long.: Larg.: 0.73 m Diam.: Prof.: 0.40 m	N° son dage : Minute N° : 14 Photo N°:		Description : 2 comblements : US sup. (US 1) : Limon argileux brun clair, homo gène, meuble US inf. (vs 2) : limon argileux brun gris, quelques taches orangeâtes, homo gène, meuble
Longueur :		Mobilier/ Datation :			

N° Tr.: <b>88</b> N° Feil.: <b>88-1</b> N° US:	<b>Identification :</b> Trou de poteau Sous : Sur : Equivalence: Coupe: Coupé par:	N v. d'appartion : 0.55 m Long.: 0.40 m Larg.: 0.43 m Diam.: Prof.:	N° son dage : Minute N° : Photo N°:		Description : TPinochplat Limon argileux gris brun
Longueur :		Mobilier/ Datation :			

N° Tr.: <b>88</b> N° Feil.: <b>88-2</b> N° US:	<b>Identification :</b> Trou de poteau Sous : Sur : Equivalence: Coupe: Coupé par:	N v. d'appartion : 0.55 m Long.: 0.40 m Larg.: 0.40 m Diam.: Prof.:	N° son dage : Minute N° : Photo N°:		Description : Limon argileux gris brun
Longueur :		Mobilier/ Datation :			

N° Tr.: <b>89</b> N° Feil.: <b>89-1</b> N° US:	<b>Identification :</b> Sépulture Sous : Sur : Equivalence: Coupe: Coupé par:	N v. d'appartion : 0.60 m Long.: 2.10 m Larg.: 1 m Diam.: Prof.:	N° son dage : Minute N° : Photo N°:		Description : Fosse incomplète, limon argileux brun gris
Longueur :		Mobilier/ Datation :			

N° Tr.: <b>89</b> N° Feil.: <b>89-2</b> N° US:	<b>Identification :</b> Sépulture Sous : Sur : Equivalence: Coupe: Coupé par:	N v. d'appartion : 0.60 m Long.: 1.40 m Larg.: 0.50 m Diam.: Prof.:	N° son dage : Minute N° : Photo N°:		Description : Fosse incomplète limon argileux gris beige
Longueur :		Mobilier/ Datation :			

N° Tr.: <b>89</b> N° Feil.: <b>89-3</b> N° US:	<b>Identification :</b> Fosse Sous : Sur : Equivalence: Coupe: Coupé par:	N v. d'appartion : 0.60 m Long.: 1.50 m Larg.: 0.50 m Diam.: Prof.:	N° son dage : Minute N° : Photo N°:		Description : Fosse incomplète, limon argileux gris brun
Longueur :		Mobilier/ Datation :			

N° Tr.: <b>90</b> N° Feil.: <b>90-1</b> N° US:	<b>Identification :</b> Fosse Sous : Sur : Equivalence: Coupe: Coupé par:	N v. d'appartion : 0.60 m Long.: 1.20 m Larg.: 1 m Diam.: Prof.:	N° son dage : Minute N° : Photo N°:		Description : Limon argileux gris brun
Longueur :		Mobilier/ Datation :			

N° Tr.: <b>90</b> N° Feil.: <b>90-2</b> N° US:	<b>Identification :</b> Trou de poteau Sous : Sur : Equivalence: Coupe: Coupé par:	N v. d'appartion : 0.60 m Long.: 0.34 m Larg.: 0.30 m Diam.: Prof.:	N° son dage: Minute N°: Photo N°:	Description : Limon argileux gris brun
Longueur: Mobilier/ Datation:				

N° Tr.: <b>90</b> N° Feil.: <b>90-10</b> N° US:	<b>Identification :</b> Fossé Sous : Sur : Equivalence: Coupe: Coupé par:	N v. d'appartion : 0.60 m Long.: Larg.: 1 m Diam.: Prof.:	N° son dage: Minute N°: Photo N°:	Description : Limon argileux brun clair taché orange
Longueur: Mobilier/ Datation:				

N° Tr.: <b>90</b> N° Feil.: <b>90-20</b> N° US:	<b>Identification :</b> Fossé Sous : Sur : Equivalence: Coupe: Coupé par:	N v. d'appartion : 0.60 m Long.: Larg.: 1.50 m Diam.: Prof.:	N° son dage: Minute N°: Photo N°:	Description : Limon argileux brun clair
Longueur: Mobilier/ Datation:				

N° Tr.: <b>90</b> N° Feil.: <b>90-30</b> N° US:	<b>Identification :</b> Fossé Sous : Sur : Equivalence: Coupe: Coupé par: 90-40	N v. d'appartion : 0.60 m Long.: Larg.: 1.40 m Diam.: Prof.: 0.34 m	N° son dage: Minute N°: 13 Photo N°: 3334	Description : Pour les comblants, voir minute
Longueur: Mobilier/ Datation:				

N° Tr.: <b>90</b> N° Feil.: <b>90-40</b> N° US:	<b>Identification :</b> Fossé Sous : Sur : Equivalence: Coupe: 90-30 Coupé par:	N v. d'appartion : 0.60 m Long.: Larg.: 0.80 m Diam.: Prof.: 0.24 m	N° son dage: 1 Minute N°: 13 Photo N°: 3334	Description : 2 comblants: US sup. (US 2): limon argileux brun gris clair, meuble, homo-gène US inf. (US 3): argile grise avec oxydations brunes
Longueur: Mobilier/ Datation:				

N° Tr.: <b>91</b> N° Feil.: <b>91-1</b> N° US:	<b>Identification :</b> Fosse ou chablis Sous : Sur : Equivalence: Coupe: Coupé par:	N v. d'appartion : 0.60 m Long.: 2.10 m Larg.: 1.20 m Diam.: Prof.:	N° son dage: Minute N°: Photo N°:	Description : Limon argileux gris
Longueur: Mobilier/ Datation:				

N° Tr.: <b>91</b> N° Feil.: <b>91-10</b> N° US:	<b>Identification :</b> Fossé Sous : Sur : Equivalence: Coupe: Coupé par:	N v. d'appartion : 0.60 m Long.: Larg.: 2 m Diam.: Prof.:	N° son dage: Minute N°: Photo N°:	Description : Limon argileux brun
Longueur: Mobilier/ Datation: ICA				



N° Tr.: <b>91</b> N° Feil.: <b>91-2</b> N° US:	<b>Identification :</b> Structure indéterminée			Description : Aménagement de tringles et bords, avec traces de CB
	Sous :	Niv. d'appartition : 0.30 m	N° son dage :	
	Su r :	Long. :	Minute N° :	
	Equivalence :	Long. : ?	Photo N° :	
	Coupe :	Diam. : ?		
Coupé par :	Prof. :			
Longueur :	Mobilier/ Datation :	ICA		

N° Tr.: <b>92</b> N° Feil.: <b>92-1</b> N° US:	<b>Identification :</b> Fosse			Description : Limon argileux gris brun, traces de CB
	Sous :	Niv. d'appartition : 0.75 m	N° son dage :	
	Su r :	Long. : 1.30 m	Minute N° :	
	Equivalence :	Long. : 1.00 m	Photo N° : 4728	
	Coupe :	Diam. :		
Coupé par :	Prof. :			
Longueur :	Mobilier/ Datation :			

N° Tr.: <b>92</b> N° Feil.: <b>92-2</b> N° US:	<b>Identification :</b> Fosse			Description : Limon argileux gris brun, CB, fosses de rejet? incomplètes
	Sous :	Niv. d'appartition : 0.75 m	N° son dage :	
	Su r :	Long. : 0.80 m	Minute N° :	
	Equivalence :	Long. : 0.90 m	Photo N° : 4728	
	Coupe :	Diam. :		
Coupé par :	Prof. :			
Longueur :	Mobilier/ Datation :			

N° Tr.: <b>92</b> N° Feil.: <b>92-3</b> N° US:	<b>Identification :</b> Fosse			Description : Limon argileux brun clair
	Sous :	Niv. d'appartition : 0.75 m	N° son dage :	
	Su r :	Long. : 0.60 m	Minute N° :	
	Equivalence :	Long. : 0.40 m	Photo N° : 4728	
	Coupe :	Diam. :		
Coupé par :	Prof. :			
Longueur :	Mobilier/ Datation :			

N° Tr.: <b>92</b> N° Feil.: <b>92-4</b> N° US:	<b>Identification :</b> Fosse			Description : Limon argileux brun clair
	Sous :	Niv. d'appartition : 0.75 m	N° son dage :	
	Su r :	Long. : 0.83 m	Minute N° :	
	Equivalence :	Long. : 0.60 m	Photo N° : 4728	
	Coupe :	Diam. :		
Coupé par :	Prof. :			
Longueur :	Mobilier/ Datation :			

N° Tr.: <b>93</b> N° Feil.: <b>93-10</b> N° US:	<b>Identification :</b> Fossé			Description : Fond plat plusieurs combles : voir minute
	Sous :	Niv. d'appartition : 0.50 m	N° son dage : 1	
	Su r :	Long. :	Minute N° : 14	
	Equivalence : 129-10	Long. : 1.40 m	Photo N° : 5324	
	Coupe :	Diam. :		
Coupé par :	Prof. : 0.45 m			
Longueur :	Mobilier/ Datation :	Céramique gallo-romaine, IC		

N° Tr.: <b>93</b> N° Feil.: <b>93-20</b> N° US:	<b>Identification :</b> Fossé			Description : Limon argileux brun orange
	Sous :	Niv. d'appartition : 0.70 m	N° son dage :	
	Su r :	Long. :	Minute N° :	
	Equivalence : 90-30	Long. : 2 m	Photo N° :	
	Coupe : 99-10	Diam. :		
Coupé par : 93-30	Prof. :			
Longueur :	Mobilier/ Datation :	ICA		

N° Tr.: <b>93</b> N° Feuille: <b>93-30</b> N° US:	<b>Identification :</b> Fossé	Sous : Sur : Equivalence: 90-20 Coupe: 95-20 et 95.40 Coupé par:	N v. d'appartion: 0.70 m Long.: Larg.: 0.80 m Diam.: Prof.:	N° son dage: Minute N°: Photo N°:	Description : Limon argileux brun clair
	Longue air:		Mobilier/ Datation:		

N° Tr.: <b>93</b> N° Feuille: <b>93-40</b> N° US:	<b>Identification :</b> Fossé	Sous : Sur : Equivalence: 90-10 Coupe: 95-30 Coupé par:	N v. d'appartion: 0.70 m Long.: Larg.: 0.80 m Diam.: Prof.:	N° son dage: Minute N°: Photo N°:	Description : Limon argileux gris orangé
	Longue air:		Mobilier/ Datation:		

N° Tr.: <b>94</b> N° Feuille: <b>94-10</b> N° US:	<b>Identification :</b> Fossé	Sous : Sur : Equivalence: Coupe: Coupé par:	N v. d'appartion: 0.65 m Long.: Larg.: 1 m Diam.: Prof.:	N° son dage: Minute N°: Photo N°:	Description : Limon argileux brun clair
	Longue air:		Mobilier/ Datation:		

N° Tr.: <b>94</b> N° Feuille: <b>94-20</b> N° US:	<b>Identification :</b> Fossé	Sous : Sur : Equivalence: Coupe: Coupé par:	N v. d'appartion: 0.65 m Long.: Larg.: 0.50 m Diam.: Prof.:	N° son dage: Minute N°: Photo N°:	Description : Limon argileux brun orangé, légers galets
	Longue air:		Mobilier/ Datation:		

N° Tr.: <b>95</b> N° Feuille: <b>95-10</b> N° US:	<b>Identification :</b> Fossé	Sous : Sur : Equivalence: Coupe: Coupé par:	N v. d'appartion: 0.60 m Long.: Larg.: 0.40 m Diam.: Prof.:	N° son dage: Minute N°: Photo N°:	Description : Limon argileux brun clair mêlé de substrat
	Longue air:		Mobilier/ Datation:		

N° Tr.: <b>95</b> N° Feuille: <b>95-20</b> N° US:	<b>Identification :</b> Fossé	Sous : Sur : Equivalence: Coupe: Coupé par:	N v. d'appartion: 0.60 m Long.: Larg.: 2 m Diam.: Prof.:	N° son dage: Minute N°: Photo N°:	Description : Limon brun
	Longue air:		Mobilier/ Datation:		

N° Tr.: <b>56</b> N° Feuille: <b>95-30</b> N° US:	<b>Identification :</b> Fossé	Sous : Sur : Equivalence: Coupe: Coupé par:	N v. d'appartion: 0.60 m Long.: Larg.: 0.40 m Diam.: Prof.:	N° son dage: Minute N°: Photo N°:	Description : Limon argileux brun clair
	Longue air:		Mobilier/ Datation:		

N° Tr.: <b>56</b> N° Feil.: <b>95-40</b> N° US:	<b>Identification :</b>	Fossé			Description :
	Sous :		N v. d'appartion : 0.60 m	N° son dage :	Limon argileux brun
	Su r :		Long.:	Minute N° :	
	Equivalence:		Long.: 1.10 m	Photo N° :	
	Coupe:		Diam.:		
Coupé par:		Prof.:			
Longueur :	Mobilier/ Datation :				

N° Tr.: <b>96</b> N° Feil.: <b>96-10</b> N° US:	<b>Identification :</b>	Fossé			Description :
	Sous :		N v. d'appartion : 0.60 m	N° son dage :	Limon argileux brun clair
	Su r :		Long.:	Minute N° :	
	Equivalence:		Long.: 1.80 m	Photo N° :	
	Coupe:		Diam.:		
Coupé par:		Prof.:			
Longueur :	Mobilier/ Datation :				

N° Tr.: <b>97</b> N° Feil.: <b>97-10</b> N° US:	<b>Identification :</b>	Fossé			Description :
	Sous :		N v. d'appartion : 0.65 m	N° son dage :	Limon argileux brun clair orange latérite gris
	Su r :		Long.:	Minute N° :	
	Equivalence:		Long.: 0.70 m	Photo N° :	
	Coupe:		Diam.:		
Coupé par:		Prof.:			
Longueur :	Mobilier/ Datation :				

N° Tr.: <b>97</b> N° Feil.: <b>97-20</b> N° US:	<b>Identification :</b>	Fossé			Description :
	Sous :		N v. d'appartion : 0.65 m	N° son dage :	Limon argileux brun clair
	Su r :		Long.:	Minute N° :	
	Equivalence:		Long.: 1.40 m	Photo N° :	
	Coupe:		Diam.:		
Coupé par:		Prof.:			
Longueur :	Mobilier/ Datation :				

N° Tr.: <b>97</b> N° Feil.: <b>97-30</b> N° US:	<b>Identification :</b>	Fossé			Description :
	Sous :		N v. d'appartion : 0.65 m	N° son dage :	Limon argileux brun
	Su r :		Long.:	Minute N° :	
	Equivalence:		Long.: 1.30 m	Photo N° :	
	Coupe:		Diam.:		
Coupé par:		Prof.:			
Longueur :	Mobilier/ Datation :				

N° Tr.: <b>99</b> N° Feil.: <b>99-10</b> N° US:	<b>Identification :</b>	Fossé			Description :
	Sous :		N v. d'appartion : 0.70 m	N° son dage :	Limon argileux gris orangé
	Su r :		Long.:	Minute N° :	
	Equivalence:		Long.: 0.50 m	Photo N° :	
	Coupe:		Diam.:		
Coupé par:		Prof.:			
Longueur :	Mobilier/ Datation :				

N° Tr.: <b>99</b> N° Feil.: <b>99-1</b> N° US:	<b>Identification :</b>	Fosse			Description :
	Sous :		N v. d'appartion : 0.70 m	N° son dage :	Limon argileux gris beige
	Su r :		Long.: 1 m	Minute N° :	
	Equivalence:		Long.: 0.45 m	Photo N° :	
	Coupe:		Diam.:		
Coupé par:		Prof.:			
Longueur :	Mobilier/ Datation :				

N° Tr.: <b>99</b> N° Feil.: <b>99-2</b> N° US:	<b>Identification :</b>	Fosse			Description :
	Sous :		N.v. d'appartion :	0.70 m	N° son dage :
	Su r :		Long :	1.30 m	Minute N° :
	Equivalence :		Le rg :	0.50 m	Photo N° :
	Coupe :		Diam. :		
Coupé par :		Prof. :			
Longueur :	Mobilier/ Datation :				

N° Tr.: <b>99</b> N° Feil.: <b>99-3</b> N° US:	<b>Identification :</b>	Fosse			Description :
	Sous :		N.v. d'appartion :	0.70 m	N° son dage :
	Su r :		Long :	2.90 m	Minute N° :
	Equivalence :		Le rg :	0.80 m	Photo N° :
	Coupe :		Diam. :		
Coupé par :		Prof. :			
Longueur :	Mobilier/ Datation :				

N° Tr.: <b>99</b> N° Feil.: <b>99-4</b> N° US:	<b>Identification :</b>	Fosse			Description :
	Sous :		N.v. d'appartion :	0.70 m	N° son dage :
	Su r :		Long :	1.40 m	Minute N° :
	Equivalence :		Le rg :	0.60 m	Photo N° :
	Coupe :		Diam. :		
Coupé par :		Prof. :			
Longueur :	Mobilier/ Datation :				

N° Tr.: <b>99</b> N° Feil.: <b>99-5</b> N° US:	<b>Identification :</b>	Trou de poteau			Description :
	Sous :		N.v. d'appartion :	0.70 m	N° son dage :
	Su r :		Long :		Minute N° : 5
	Equivalence :		Le rg :		Photo N° : 48/0; 48/1
	Coupe :		Diam. :	0.90 m	
Coupé par :		Prof. :	0.24 m		
Longueur :	Mobilier/ Datation : Céramique				

N° Tr.: <b>101</b> N° Feil.: <b>101-10</b> N° US:	<b>Identification :</b>	Fossé			Description :
	Sous :		N.v. d'appartion :	0.60 m	N° son dage :
	Su r :		Long :		Minute N° :
	Equivalence :		Le rg :	1.20 m	Photo N° :
	Coupe :		Diam. :		
Coupé par :		Prof. :			
Longueur :	Mobilier/ Datation : ICA				

N° Tr.: <b>102</b> N° Feil.: <b>102-10</b> N° US:	<b>Identification :</b>	Fossé			Description :
	Sous :		N.v. d'appartion :	0.40 m	N° son dage :
	Su r :		Long :		Minute N° :
	Equivalence :		Le rg :	0.70 m	Photo N° :
	Coupe :	102-20	Diam. :		
Coupé par :		Prof. :			
Longueur :	Mobilier/ Datation :				

N° Tr.: <b>102</b> N° Feil.: <b>102-20</b> N° US:	<b>Identification :</b>	Fossé			Description :
	Sous :		N.v. d'appartion :	0.40 m	N° son dage :
	Su r :		Long :		Minute N° :
	Equivalence :		Le rg :	1.80 m	Photo N° :
	Coupe :		Diam. :		
Coupé par :	102-10	Prof. :			
Longueur :	Mobilier/ Datation :				

N° Tr.: <b>102</b> N° Feil.: <b>102-30</b> N° US:	<b>Identification :</b> Fossé	N v. d'appartion : 0.40 m	N° son dage :	Description : Limon argileux brun clair avec CB et racine
	Sous :	Long.:	Minute N°:	
	Su r:	Larg.: 0.80 m	Photo N°:	
	Equivalence:	Diam.:		
	Coupe:	Prof.:		
Coupé par:				
Longue ar r:	Mobilier/ Datation :			

N° Tr.: <b>103</b> N° Feil.: <b>103-10</b> N° US:	<b>Identification :</b> Fossé	N v. d'appartion : 0.85 m	N° son dage :	Description : Limon argileux brun
	Sous :	Long.:	Minute N°:	
	Su r:	Larg.: 1.30 m	Photo N°:	
	Equivalence: 58.10	Diam.:		
	Coupe:	Prof.:		
Coupé par:				
Longue ar r:	Mobilier/ Datation :			

N° Tr.: <b>103</b> N° Feil.: <b>103-20</b> N° US:	<b>Identification :</b> Fossé	N v. d'appartion : 0.80 m	N° son dage :	Description : Limon argileux brun clair
	Sous :	Long.:	Minute N°:	
	Su r:	Larg.:	Photo N°:	
	Equivalence: 12.20	Diam.: 0.80 m		
	Coupe:	Prof.:		
Coupé par:				
Longue ar r:	Mobilier/ Datation :			

N° Tr.: <b>103</b> N° Feil.: <b>103-30</b> N° US:	<b>Identification :</b> Fossé	N v. d'appartion : 0.80 m	N° son dage :	Description : Limon argileux brun clair
	Sous :	Long.:	Minute N°:	
	Su r:	Larg.: 1.10 m	Photo N°:	
	Equivalence:	Diam.:		
	Coupe:	Prof.:		
Coupé par:				
Longue ar r:	Mobilier/ Datation :			

N° Tr.: <b>103</b> N° Feil.: <b>103-1</b> N° US:	<b>Identification :</b> Fosse	N v. d'appartion : 0.80 m	N° son dage :	Description : Limon argileux brun clair
	Sous :	Long.: 1.30 m	Minute N°:	
	Su r:	Larg.: 0.40 m	Photo N°:	
	Equivalence:	Diam.:		
	Coupe: 102-2	Prof.:		
Coupé par:				
Longue ar r:	Mobilier/ Datation :			

N° Tr.: <b>103</b> N° Feil.: <b>103-2</b> N° US:	<b>Identification :</b> Sépulture?	N v. d'appartion : 0.80 m	N° son dage :	Description : Limon argileux brun, CB
	Sous :	Long.: 2.30 m	Minute N°:	
	Su r:	Larg.: 0.90 m	Photo N°:	
	Equivalence:	Diam.:		
	Coupe:	Prof.:		
Coupé par: 102-30				
Longue ar r:	Mobilier/ Datation :			

N° Tr.: <b>77</b> N° Feil.: <b>77-4</b> N° US:	<b>Identification :</b> Fosse	N v. d'appartion : 0.65 m	N° son dage :	Description : Limon argileux brun, traces de CB, quelques graviers de quartz, fosse incomplète
	Sous :	Long.: 4.30 m	Minute N°:	
	Su r:	Larg.: 1.40 m	Photo N°:	
	Equivalence:	Diam.:		
	Coupe:	Prof.:		
Coupé par: drain				
Longue ar r:	Mobilier/ Datation :	Céramique gallo-romaine, ICA		

N° Tr.: <b>104</b> N° For.: <b>104-1</b> N° US:	<b>Identification :</b> Trou de poteau Sous : Sur : Equivalence: Coupe: Coupé par:	N v. d'appartion : 0.45 m Long.: 0.40 m Larg.: 0.50 m Diam.: Prof.: 0.18	N° sondage: Minute N° : 6 Photo N°:		Description : Limon argileux brun tacheté orange et blanc, compact légers gâs, CB peut être utilisé que le né gâs du poteau?
Longueur:		Mobilier/ Datation:			

N° Tr.: <b>104</b> N° For.: <b>104-2</b> N° US:	<b>Identification :</b> Trou de poteau Sous : Sur : Equivalence: Coupe: Coupé par:	N v. d'appartion : 0.45 m Long.: 0.70 m Larg.: 0.40 m Diam.: Prof.: 0.72 m	N° sondage: Minute N° : 6 Photo N° : 5245 à 5249		Description : Finisme : (saumon 0.35 de diamètre): limon argileux gris clair tacheté orange, légers gâs, CB (US1), avec un limon brun, inclusions orange indurée, compact, légers gâs
Longueur:		Mobilier/ Datation:			

N° Tr.: <b>104</b> N° For.: <b>104-3</b> N° US:	<b>Identification :</b> Trou de poteau Sous : Sur : Equivalence: Coupe: Coupé par:	N v. d'appartion : 0.45 m Long.: Larg.: Diam.: 0.40 m Prof.: 0.70 m	N° sondage: Minute N° : 20 Photo N° : 5241 à 5245		Description : Finisme : (saumon 0.35 de diamètre): limon argileux gris légers gâs, CB (US1), compact vers le fond (US2) avec un limon argileux brun orange, caennique
Longueur:		Mobilier/ Datation: Céramique			

N° Tr.: <b>104</b> N° For.: <b>104-4</b> N° US:	<b>Identification :</b> Fosse Sous : Sur : Equivalence: Coupe: Coupé par:	N v. d'appartion : 0.45 m Long.: 2m Larg.: 0.40 m Diam.: Prof.:	N° sondage: Minute N° : Photo N° :		Description : Limon argileux brun clair
Longueur:		Mobilier/ Datation: Silex			

N° Tr.: <b>104</b> N° For.: <b>104-5</b> N° US:	<b>Identification :</b> Fosse ou chablis Sous : Sur : Equivalence: Coupe: Coupé par:	N v. d'appartion : 0.45 m Long.: 2.50 m Larg.: 0.50 m Diam.: Prof.:	N° sondage: Minute N° : Photo N° :		Description : Limon argileux gris brun légers gâs, CB
Longueur:		Mobilier/ Datation:			

N° Tr.: <b>104</b> N° For.: <b>104-6</b> N° US:	<b>Identification :</b> Trou de poteau Sous : Sur : Equivalence: Coupe: Coupé par:	N v. d'appartion : 0.45 m Long.: 0.85 m Larg.: 0.40 m Diam.: Prof.:	N° sondage: Minute N° : Photo N° :		Description : Combinaison légers gâs, brun gris clair mélangé substrat poche gâs
Longueur:		Mobilier/ Datation:			

N° Tr.: <b>104</b> N° For.: <b>104-7</b> N° US:	<b>Identification :</b> Trou de poteau Sous : Sur : Equivalence: Coupe: Coupé par:	N v. d'appartion : 0.45 m Long.: Larg.: Diam.: 0.55 m Prof.:	N° sondage: Minute N° : Photo N° :		Description : Combinaison légers gâs, brun gris clair mélangé substrat poche gâs
Longueur:		Mobilier/ Datation:			

N° Tr.: <b>104</b> N° Feuille: <b>104-8</b> N° US:	<b>Identification :</b> Fosse ou chablis Sous : Sur : Equivalence: Coupe: Coupé par:	N v. d'appartion : 0.40 m Long.: 1.10 m Larg.: 0.50 m Diam.: Prof.:	N° son dage: Minute N°: Photo N°: 4874	Description : Limon argileux brun clair
Longueur:		Mobilier/ Datation:		

N° Tr.: <b>104</b> N° Feuille: <b>104-9</b> N° US:	<b>Identification :</b> Trou de poteau ? Sous : Sur : Equivalence: Coupe: Coupé par:	N v. d'appartion : 0.40 m Long.: 1.28 m Larg.: 0.52 m Diam.: Prof.: 0.48 m	N° son dage: Minute N°: 20 Photo N°: 5253 & 5255	Description : Voir minute
Longueur:		Mobilier/ Datation:		

N° Tr.: <b>104</b> N° Feuille: <b>104-10</b> N° US:	<b>Identification :</b> Fossé Sous : Sur : Equivalence: Coupe: Coupé par:	N v. d'appartion : 0.40 m Long.: Larg.: 0.50 m Diam.: Prof.:	N° son dage: Minute N°: Photo N°: 4874	Description : Limon argileux brun
Longueur:		Mobilier/ Datation:		

N° Tr.: <b>104</b> N° Feuille: <b>104-11</b> N° US:	<b>Identification :</b> Fosse Sous : Sur : Equivalence: Coupe: Coupé par:	N v. d'appartion : 0.40 m Long.: 1.30 m Larg.: 1 m Diam.: Prof.:	N° son dage: Minute N°: Photo N°:	Description : Limon argileux gris
Longueur:		Mobilier/ Datation:		

N° Tr.: <b>104</b> N° Feuille: <b>104-12</b> N° US:	<b>Identification :</b> Fosse Sous : Sur : Equivalence: Coupe: Coupé par:	N v. d'appartion : 0.40 m Long.: Larg.: Diam.: 1 m Prof.:	N° son dage: Minute N°: Photo N°:	Description :
Longueur:		Mobilier/ Datation:		

N° Tr.: <b>104</b> N° Feuille: <b>104-13</b> N° US:	<b>Identification :</b> Fosse ? Sous : Sur : Equivalence: Coupe: Coupé par:	N v. d'appartion : 0.40 m Long.: ? Larg.: 1.30 m Diam.: Prof.:	N° son dage: Minute N°: Photo N°:	Description : Limon argileux brun
Longueur:		Mobilier/ Datation:		

N° Tr.: <b>104</b> N° Feuille: <b>104-14</b> N° US:	<b>Identification :</b> Fosse ? Sous : Sur : Equivalence: Coupe: Coupé par:	N v. d'appartion : 0.40 m Long.: 0.50 m Larg.: 0.40 m Diam.: Prof.:	N° son dage: Minute N°: Photo N°:	Description : Limon argileux brun avec taches blanches indurées
Longueur:		Mobilier/ Datation:		

N° Tr.: <b>104</b> N° Feil.: <b>104-15</b> N° US:	<b>Identification :</b> Fosse Sous : Sur : Equivalence: Coupe: Coupé par: 104-16, 104-20	N v. d'appartion: 0.40 m Long.: 2.30 m Larg.: 2.30 m Diam.: Prof.:	N° son dage: Minute N°: Photo N°:	Description : Limon argileux brun
Longueur: Mobilier/ Datation:				

N° Tr.: <b>104</b> N° Feil.: <b>104-16</b> N° US:	<b>Identification :</b> Trou de poteau ? Sous : Sur : Equivalence: Coupe: Coupé par:	N v. d'appartion: 0.40 m Long.: Larg.: Diam.: 0.50 m Prof.:	N° son dage: Minute N°: Photo N°:	Description : Limon argileux brun avec fines
Longueur: Mobilier/ Datation:				

N° Tr.: <b>104</b> N° Feil.: <b>104-17</b> N° US:	<b>Identification :</b> Fosse Sous : Sur : Equivalence: Coupe: Coupé par:	N v. d'appartion: 0.40 m Long.: 2.30 m Larg.: 0.60 m Diam.: Prof.:	N° son dage: Minute N°: Photo N°:	Description : Limon argileux brun clair
Longueur: Mobilier/ Datation:				

N° Tr.: <b>104</b> N° Feil.: <b>104-18</b> N° US:	<b>Identification :</b> Trou de poteau ? Sous : Sur : Equivalence: Coupe: 104-13 ? Coupé par:	N v. d'appartion: 0.40 m Long.: 0.40 m Larg.: 0.45 m Diam.: Prof.:	N° son dage: Minute N°: Photo N°:	Description : Limon argileux brun, semble en surface coupe 104-13
Longueur: Mobilier/ Datation:				

N° Tr.: <b>104</b> N° Feil.: <b>104-19</b> N° US:	<b>Identification :</b> Structure de chauffe Sous : Sur : Equivalence: Coupe: Coupé par:	N v. d'appartion: 0.25 m Long.: Larg.: Diam.: 1.40 m Prof.:	N° son dage: Minute N°: Photo N°: 3208 & 3221	Description : Blocs de quartz réifiés de petite taille en surface couche charbonnée
Longueur: Mobilier/ Datation: Silex				

N° Tr.: <b>104</b> N° Feil.: <b>104-20</b> N° US:	<b>Identification :</b> Fossé Sous : Sur : Equivalence: Coupe: 104-15 Coupé par:	N v. d'appartion: 0.40 m Long.: Larg.: 0.40 m Diam.: Prof.:	N° son dage: Minute N°: Photo N°:	Description : Limon argileux brun
Longueur: Mobilier/ Datation:				

N° Tr.: <b>104</b> N° Feil.: <b>104-21</b> N° US:	<b>Identification :</b> Fosse ? Sous : Sur : Equivalence: Coupe: Coupé par:	N v. d'appartion: 0.30 m Long.: 2 m Larg.: 1.70 m Diam.: Prof.:	N° son dage: Minute N°: Photo N°: 3208 & 3221	Description : Limon argileux brun, trace de CB fossé appartenant probablement à la structure de combustion F104-19.
Longueur: Mobilier/ Datation:				



N° Tr.: <b>104</b> N° Feil.: <b>104-22</b> N° US:	<b>Identification :</b>	Fosse			Description :
	Sous :	N v. d'appartion :	0.40 m	N° son dage :	Limons argileux brun
	Su r :	Long :	0.80 m	Minute N° :	
	Equivalence :	Le rg :	0.40 m	Photo N° :	
	Coupe :	Diam. :			
Cou pé par :	Prof. :				
Longueur :	Mobilier/ Datation :	Céramique			

N° Tr.: <b>104</b> N° Feil.: <b>104-23</b> N° US:	<b>Identification :</b>	Fosse ou trou de poteau			Description :
	Sous :	N v. d'appartion :	0.40 m	N° son dage :	Fosse incomplète, limon argileux brun avec taches blanches
	Su r :	Long :	0.60 m	Minute N° :	
	Equivalence :	Le rg :	0.30 m	Photo N° :	
	Coupe :	Diam. :			
Cou pé par :	Prof. :				
Longueur :	Mobilier/ Datation :				

N° Tr.: <b>104</b> N° Feil.: <b>104-24</b> N° US:	<b>Identification :</b>	Trou de poteau			Description :
	Sous :	N v. d'appartion :	0.40 m	N° son dage :	Deux, limon argileux gris brun clair avec taches blanches indusées, bioturbation
	Su r :	Long :		Minute N° :	/
	Equivalence :	Le rg :		Photo N° :	4873, 4874
	Coupe :	Diam. :	0.43 m		
Cou pé par :	Prof. :	0.10 m			
Longueur :	Mobilier/ Datation :				

N° Tr.: <b>104</b> N° Feil.: <b>104-25</b> N° US:	<b>Identification :</b>	Trou de poteau			Description :
	Sous :	N v. d'appartion :	0.40 m	N° son dage :	Limons argileux brun clair avec taches blanches indusées
	Su r :	Long :		Minute N° :	
	Equivalence :	Le rg :		Photo N° :	
	Coupe :	Diam. :	0.30 m		
Cou pé par :	Prof. :				
Longueur :	Mobilier/ Datation :				

N° Tr.: <b>104</b> N° Feil.: <b>104-26</b> N° US:	<b>Identification :</b>	Trou de poteau			Description :
	Sous :	N v. d'appartion :	0.45 m	N° son dage :	Limons argileux brun avec taches blanches indusées
	Su r :	Long :		Minute N° :	
	Equivalence :	Le rg :		Photo N° :	
	Coupe :	Diam. :	0.43 m		
Cou pé par :	Prof. :				
Longueur :	Mobilier/ Datation :				

N° Tr.: <b>104</b> N° Feil.: <b>104-27</b> N° US:	<b>Identification :</b>	Trou de poteau			Description :
	Sous :	N v. d'appartion :	0.40 m	N° son dage :	Limons argileux brun avec taches blanches indusées
	Su r :	Long :	0.33 m	Minute N° :	
	Equivalence :	Le rg :	0.40 m	Photo N° :	
	Coupe :	Diam. :			
Cou pé par :	Prof. :				
Longueur :	Mobilier/ Datation :				

N° Tr.: <b>104</b> N° Feil.: <b>104-28</b> N° US:	<b>Identification :</b>	Fosse ou trou de poteau			Description :
	Sous :	N v. d'appartion :	0.40 m	N° son dage :	Limons argileux brun avec taches blanches indusées
	Su r :	Long :	0.33 m	Minute N° :	
	Equivalence :	Le rg :	0.40 m	Photo N° :	
	Coupe :	Diam. :			
Cou pé par :	Prof. :				
Longueur :	Mobilier/ Datation :				

N° Tr.: <b>104</b> N° Feil.: <b>104-29</b> N° US:	<b>Identification :</b> Trou de poteau? Sous : Sur : Equivalence: Coupe: Coupé par:	N v. d'appartion : 0.50 m Long.: Larg.: Diam.: 0.40 m Prof.:	N° son dage: Minute N°: Photo N°:	Description : Limon argileux brun, CE
Longue air:		Mobilier/ Datation:		

N° Tr.: <b>104</b> N° Feil.: <b>104-30</b> N° US:	<b>Identification :</b> Fossé? Sous : Sur : Equivalence: Coupe: Coupé par:	N v. d'appartion : 0.30 m Long.: Larg.: 1.50 m Diam.: Prof.:	N° son dage: Minute N°: Photo N°:	Description : Limon argileux brun
Longue air:		Mobilier/ Datation:		

N° Tr.: <b>104</b> N° Feil.: <b>104-31</b> N° US:	<b>Identification :</b> Fosse ou chablis Sous : Sur : Equivalence: Coupe: Coupé par:	N v. d'appartion : 0.50 m Long.: Larg.: Diam.: 0.40 m Prof.:	N° son dage: Minute N°: Photo N°:	Description : Limon argileux brun clair tacheté blanc
Longue air:		Mobilier/ Datation:		

N° Tr.: <b>104</b> N° Feil.: <b>104-32</b> N° US:	<b>Identification :</b> Fosse Sous : Sur : Equivalence: Coupe: Coupé par:	N v. d'appartion : 0.30 m Long.: 0.90 m Larg.: 0.70 m Diam.: Prof.:	N° son dage: Minute N°: Photo N°:	Description : Fosse incomplète, limon argileux brun charbonné avec quartz (chavillés?)
Longue air:		Mobilier/ Datation:		

N° Tr.: <b>104</b> N° Feil.: <b>104-33</b> N° US:	<b>Identification :</b> Fosse Sous : Sur : Equivalence: Coupe: Coupé par:	N v. d'appartion : 0.40 m Long.: 1.20 m Larg.: 0.40 m Diam.: Prof.:	N° son dage: Minute N°: Photo N°:	Description : Fosse incomplète, limon argileux brun clair tacheté blanc indus
Longue air:		Mobilier/ Datation:		

N° Tr.: <b>104</b> N° Feil.: <b>104-34</b> N° US:	<b>Identification :</b> Trou de poteau Sous : Sur : Equivalence: Coupe: Coupé par:	N v. d'appartion : 0.40 m Long.: 0.40 m Larg.: 0.25 Diam.: Prof.:	N° son dage: Minute N°: Photo N°:	Description : TP incomplet limon argileux brun
Longue air:		Mobilier/ Datation:		

N° Tr.: <b>105</b> N° Feil.: <b>105-10</b> N° US:	<b>Identification :</b> Fossé ou haie Sous : Sur : Equivalence: Coupe: Coupé par:	N v. d'appartion : 0.45 m Long.: Larg.: 0.80 m Diam.: Prof.:	N° son dage: Minute N°: Photo N°:	Description : Limon argileux brun
Longue air:		Mobilier/ Datation:		

N° Tr.: <b>105</b> N° Feil.: <b>105-20</b> N° US:	<b>Identification :</b> Fossé Sous : Sur : Equivalence: Coupe: Coupé par:	N v. d'appartion: 0.45 m Long.: Larg.: 1.40 m Diam.: Prof.:	N° son dage: Minute N°: Photo N°:	Description : Limon argileux gris brun
Longueur: Mobilier/ Datation:				

N° Tr.: <b>106</b> N° Feil.: <b>106-1</b> N° US:	<b>Identification :</b> Fosse Sous : Sur : Equivalence: Coupe: Coupé par:	N v. d'appartion: 0.65 m Long.: 1.75 m Larg.: 0.50 m Diam.: Prof.:	N° son dage: Minute N°: Photo N°:	Description : Limon argileux gris brun
Longueur: Mobilier/ Datation:				

N° Tr.: <b>106</b> N° Feil.: <b>106-2</b> N° US:	<b>Identification :</b> Fosse ou trou de poteau Sous : Sur : Equivalence: Coupe: Coupé par:	N v. d'appartion: 0.65 m Long.: 1.40 m Larg.: 0.75 m Diam.: Prof.:	N° son dage: Minute N°: Photo N°:	Description : Limon argileux gris
Longueur: Mobilier/ Datation:				

N° Tr.: <b>106</b> N° Feil.: <b>106-3</b> N° US:	<b>Identification :</b> Fosse? Sous : Sur : Equivalence: Coupe: Coupé par:	N v. d'appartion: 0.65 m Long.: 1 m Larg.: 0.80 m Diam.: Prof.: 0.10 m	N° son dage: Minute N°: 7 Photo N°:	Description : Limon argileux brun clair, compact homogène, taches blanchâtres indusées, chablis?
Longueur: Mobilier/ Datation:				

N° Tr.: <b>106</b> N° Feil.: <b>106-4</b> N° US:	<b>Identification :</b> Chablis Sous : Sur : Equivalence: Coupe: Coupé par:	N v. d'appartion: 0.65 m Long.: 1.45 m Larg.: 0.80 m Diam.: Prof.:	N° son dage: Minute N°: Photo N°:	Description : Limon argileux brun gris
Longueur: Mobilier/ Datation:				

N° Tr.: <b>106</b> N° Feil.: <b>106-10</b> N° US:	<b>Identification :</b> Fossé Sous : Sur : Equivalence: Coupe: Coupé par:	N v. d'appartion: 0.65 m Long.: Larg.: 0.90 m Diam.: Prof.: 0.24 m	N° son dage: 1 Minute N°: 19 Photo N°:	Description : Limon argileux brun gris
Longueur: Mobilier/ Datation:				

N° Tr.: <b>106</b> N° Feil.: <b>106-5</b> N° US:	<b>Identification :</b> Fosse ou trou de poteau Sous : Sur : Equivalence: Coupe: Coupé par:	N v. d'appartion: 0.65 m Long.: 0.45 m Larg.: 0.40 m Diam.: Prof.:	N° son dage: Minute N°: Photo N°:	Description : Limon argileux brun
Longueur: Mobilier/ Datation:				

N° Tr.: <b>106</b> N° Feil.: <b>106-20</b> N° US:	<b>Identification :</b> Fossé Sous : Sur : Equivalence: Coupe: Coupé par:	N v. d'appartion : 0.65 m Long.: 1.30 m Larg.: 0.50 m Diam.: Prof.:	N° son dage: Minute N°: Photo N°:		Description : Extrémité de fossé? limon argileux brun
Longueur: Mobilier/ Datation:					

N° Tr.: <b>107</b> N° Feil.: <b>107-1</b> N° US:	<b>Identification :</b> Trou de poteau Sous : Sur : Equivalence: Coupe: Coupé par:	N v. d'appartion : 0.60 m Long.: 0.70 m Larg.: 0.40 m Diam.: Prof.: 0.50 m	N° son dage: Minute N°: 19 Photo N°: 4830 & 4834		Description : Limon argileux brun clair traces de CB
Longueur: Mobilier/ Datation:					

N° Tr.: <b>107</b> N° Feil.: <b>107-2</b> N° US:	<b>Identification :</b> Fosse? Sous : Sur : Equivalence: Coupe: Coupé par:	N v. d'appartion : 0.60 m Long.: Larg.: 0.40 m Diam.: Prof.:	N° son dage: Minute N°: Photo N°:		Description : Limon argileux brun clair latrice gaze, combles sans similitude à Fosse (y-lux) Tr. 83
Longueur: Mobilier/ Datation:					

N° Tr.: <b>107</b> N° Feil.: <b>107-3</b> N° US:	<b>Identification :</b> Fosse Sous : Sur : Equivalence: Coupe: Coupé par:	N v. d'appartion : 0.60 m Long.: 0.50 m Larg.: 0.40 m Diam.: Prof.:	N° son dage: Minute N°: Photo N°:		Description : Limon argileux brun clair
Longueur: Mobilier/ Datation:					

N° Tr.: <b>107</b> N° Feil.: <b>107-4</b> N° US:	<b>Identification :</b> Fosse ou trou de poteau Sous : Sur : Equivalence: Coupe: Coupé par:	N v. d'appartion : 0.60 m Long.: 0.45 m Larg.: 0.40 m Diam.: Prof.:	N° son dage: Minute N°: Photo N°:		Description : Limon argileux brun clair
Longueur: Mobilier/ Datation:					

N° Tr.: <b>107</b> N° Feil.: <b>107-5</b> N° US:	<b>Identification :</b> Trou de poteau Sous : Sur : Equivalence: Coupe: Coupé par:	N v. d'appartion : 0.60 m Long.: Larg.: 0.40 m Diam.: Prof.:	N° son dage: Minute N°: Photo N°:		Description : Limon argileux brun clair
Longueur: Mobilier/ Datation:					

N° Tr.: <b>107</b> N° Feil.: <b>107-6</b> N° US:	<b>Identification :</b> Fosse ou trou de poteau Sous : Sur : Equivalence: Coupe: Coupé par:	N v. d'appartion : 0.60 m Long.: 0.70 m Larg.: 0.40 m Diam.: Prof.:	N° son dage: Minute N°: Photo N°:		Description : Limon argileux brun clair
Longueur: Mobilier/ Datation:					

N° Tr.: <b>107</b> N° Feù.: <b>107-7</b> N° US:	<b>Identification :</b>	Fosse			Description :
	Sous :		N.v. d'appartion :	0.60 m	N° son dage :
	Su r:		Long :	1.40 m	Minute N° :
	Equivalence:		Le rg :	0.43 m	Photo N° :
	Coupe:		Diam. :		
Coupe par:		Prof. :			
Longueur :	Mobilier/ Datation :				

N° Tr.: <b>108</b> N° Feù.: <b>108-10</b> N° US:	<b>Identification :</b>	Fossé			Description :
	Sous :		N.v. d'appartion :	0.60 m	N° son dage :
	Su r:		Long :		Minute N° :
	Equivalence:		Le rg :	0.30 m	Photo N° :
	Coupe:		Diam. :		
Coupe par:		Prof. :	0.22 m		
Longueur :	Mobilier/ Datation :				

N° Tr.: <b>109</b> N° Feù.: <b>109-10</b> N° US:	<b>Identification :</b>	Fossé			Description :
	Sous :		N.v. d'appartion :	0.60 m	N° son dage :
	Su r:		Long :		Minute N° :
	Equivalence:		Le rg :	1.40 m	Photo N° :
	Coupe:		Diam. :		
Coupe par:		Prof. :			
Longueur :	Mobilier/ Datation :				

N° Tr.: <b>110</b> N° Feù.: <b>110-1</b> N° US:	<b>Identification :</b>	Fosse			Description :
	Sous :		N.v. d'appartion :	0.65 m	N° son dage :
	Su r:		Long :	0.80 m	Minute N° :
	Equivalence:		Le rg :	0.40 m	Photo N° :
	Coupe:		Diam. :		
Coupe par:		Prof. :			
Longueur :	Mobilier/ Datation :				

N° Tr.: <b>110</b> N° Feù.: <b>110-2</b> N° US:	<b>Identification :</b>	Cave à pommeur			Description :
	Sous :		N.v. d'appartion :	0.65 m	N° son dage :
	Su r:		Long :	0.80 m	Minute N° :
	Equivalence:		Le rg :	0.80 m	Photo N° :
	Coupe:		Diam. :		
Coupe par:		Prof. :			
Longueur :	Mobilier/ Datation :				

N° Tr.: <b>110</b> N° Feù.: <b>110-3</b> N° US:	<b>Identification :</b>	Trou de poteau			Description :
	Sous :		N.v. d'appartion :	0.65 m	N° son dage :
	Su r:		Long :	0.33 m	Minute N° :
	Equivalence:		Le rg :	0.43 m	Photo N° :
	Coupe:		Diam. :		
Coupe par:		Prof. :			
Longueur :	Mobilier/ Datation :				

N° Tr.: <b>110</b> N° Feù.: <b>110-4</b> N° US:	<b>Identification :</b>	Trou de poteau			Description :
	Sous :		N.v. d'appartion :	0.65 m	N° son dage :
	Su r:		Long :		Minute N° :
	Equivalence:		Le rg :		Photo N° :
	Coupe:		Diam. :	0.32 m	
Coupe par:		Prof. :			
Longueur :	Mobilier/ Datation :				

N° Tr.: <b>110</b> N° Feil.: <b>110-10</b> N° US:	<b>Identification :</b> Fossé Sous : Sur : Equivalence: Coupe: Coupé par:	N v. d'appartion : 0.65 m Long.: Larg.: 1.50 m Diam.: Prof.:	N° son dage: Minute N°: Photo N°:	Description : Limon argileux brun à brun clair
Longueur: Mobilier/ Datation:				

N° Tr.: <b>110</b> N° Feil.: <b>110-5</b> N° US:	<b>Identification :</b> Trou de poteau Sous : Sur : Equivalence: Coupe: Coupé par:	N v. d'appartion : 0.65 m Long.: Larg.: Diam.: 0.33 m Prof.:	N° son dage: Minute N°: Photo N°:	Description : Limon argileux brun
Longueur: Mobilier/ Datation:				

N° Tr.: <b>110</b> N° Feil.: <b>110-6</b> N° US:	<b>Identification :</b> Fosse Sous : Sur : Equivalence: Coupe: Coupé par:	N v. d'appartion : 02.65 m Long.: Larg.: 1.10 m Diam.: Prof.:	N° son dage: Minute N°: Photo N°:	Description : Limon argileux brun, CB
Longueur: Mobilier/ Datation:				

N° Tr.: <b>110</b> N° Feil.: <b>110-7</b> N° US:	<b>Identification :</b> Trou de poteau Sous : Sur : Equivalence: Coupe: Coupé par:	N v. d'appartion : 0.65 m Long.: Larg.: Diam.: 0.30 m Prof.:	N° son dage: Minute N°: Photo N°:	Description : Limon argileux brun
Longueur: Mobilier/ Datation:				

N° Tr.: <b>112</b> N° Feil.: <b>112-1</b> N° US:	<b>Identification :</b> Fosse Sous : Sur : Equivalence: Coupe: Coupé par:	N v. d'appartion : 0.65 m Long.: 1 m Larg.: 0.30 m Diam.: Prof.:	N° son dage: Minute N°: Photo N°:	Description : Limon argileux brun clair
Longueur: Mobilier/ Datation:				

N° Tr.: <b>112</b> N° Feil.: <b>112-10</b> N° US:	<b>Identification :</b> Fossé Sous : Sur : Equivalence: Coupe: Coupé par:	N v. d'appartion : 0.65 m Long.: Larg.: 0.40 m Diam.: Prof.:	N° son dage: Minute N°: Photo N°:	Description : Limon argileux brun clair
Longueur: Mobilier/ Datation:				

N° Tr.: <b>113</b> N° Feil.: <b>113-10</b> N° US:	<b>Identification :</b> Fossé Sous : Sur : Equivalence: Coupe: Coupé par:	N v. d'appartion : 0.60 m Long.: Larg.: 0.70 m Diam.: Prof.:	N° son dage: Minute N°: Photo N°:	Description : Limon argileux brun clair
Longueur: Mobilier/ Datation:				

N° Tr.: <b>116</b> N° Feil.: <b>116-10</b> N° US:	<b>Identification :</b> Fossé Sous : Sur : Equivalence: Coupe: Coupé par:	N.v. d'appartion : 0.60 m Long.: Larg.: 1.30 m Diam.: Prof.: 0.48 m	N° son dage: Minute N°: 19 Photo N°:	Description : Niveau V, 2 comblément: US sup. (US3): limon argileux brun clair homo gène US inf. (US4): limon argileux gris brun homo gène
Longueur: Mobilier/ Datation:				

N° Tr.: <b>117</b> N° Feil.: <b>117-10</b> N° US:	<b>Identification :</b> Fossé Sous : Sur : Equivalence: Coupe: Coupé par:	N.v. d'appartion : 0.75 m Long.: Larg.: 2 m Diam.: Prof.: 0.50 m	N° son dage: 1 Minute N°: Photo N°:	Description : Niveau comblément, voir minute
Longueur: Mobilier/ Datation:				

N° Tr.: <b>118</b> N° Feil.: <b>118-1</b> N° US:	<b>Identification :</b> Chablis Sous : Sur : Equivalence: Coupe: Coupé par:	N.v. d'appartion : 0.65 m Long.: Larg.: 0.70 m Diam.: Prof.:	N° son dage: Minute N°: Photo N°:	Description : Limon argileux brun clair
Longueur: Mobilier/ Datation:				

N° Tr.: <b>118</b> N° Feil.: <b>118-2</b> N° US:	<b>Identification :</b> Fosse Sous : Sur : Equivalence: Coupe: Coupé par:	N.v. d'appartion : 0.65 m Long.: Larg.: Diam.: 1.40 m Prof.: 0.24 m	N° son dage: Minute N°: 19 Photo N°:	Description : Limon brun clair mélangé gris
Longueur: Mobilier/ Datation:				

N° Tr.: <b>119</b> N° Feil.: <b>119-1</b> N° US:	<b>Identification :</b> Fosse Sous : Sur : Equivalence: Coupe: Coupé par:	N.v. d'appartion : 0.55 m Long.: 1.10 m Larg.: 0.40 m Diam.: Prof.:	N° son dage: Minute N°: Photo N°:	Description : Niveau quadrangulaire, incomplet, limon argileux gris
Longueur: Mobilier/ Datation:				

N° Tr.: <b>120</b> N° Feil.: <b>120-1</b> N° US:	<b>Identification :</b> trou de poteau ou trace de racine ? Sous : Sur : Equivalence: Coupe: Coupé par:	N.v. d'appartion : 0.60 m Long.: 0.44 m Larg.: 0.40 m Diam.: Prof.: 0.22 m	N° son dage: Minute N°: / Photo N°: 4841, 4842	Description : Deux ou plusieurs comblément, voir minute
Longueur: Mobilier/ Datation:				

N° Tr.: <b>120</b> N° Feil.: <b>120-2</b> N° US:	<b>Identification :</b> Fosse ou trou de poteau ou racinaire ? Sous : Sur : Equivalence: Coupe: Coupé par:	N.v. d'appartion : 0.60 m Long.: Larg.: Diam.: 0.80 m Prof.:	N° son dage: Minute N°: Photo N°:	Description : Limon argileux gris brun
Longueur: Mobilier/ Datation:				

N° Tr.: <b>120</b> N° Feil.: <b>120-4</b> N° US:	<b>Identification :</b>	trou de poteau ou trace racinaire ?			Description : 2 combléments : US sup. (US 1) : limon argileux gris clair compact, homo gène US inf. (US 2) : silt. US 1 avec quelques inclusions orange indurée	
	Sous :	N.v. d'appartion :	0.60 m	N° sondage :		
	Su r :	Long. :	0.30 m	Minute N° :		7
	Equivalence :	Long. :	0.42 m	Photo N° :		+843; +844
	Coupe :	Diam. :				
Coupé par :	Prof. :	0.14 m				
Longueur :	Mobilier/ Datation :					

N° Tr.: <b>120</b> N° Feil.: <b>120-9</b> N° US:	<b>Identification :</b>	Chablis			Description : Limon argileux gris brun	
	Sous :	N.v. d'appartion :	0.60 m	N° sondage :		
	Su r :	Long. :	0.90 m	Minute N° :		
	Equivalence :	Long. :	0.40 m	Photo N° :		
	Coupe :	Diam. :				
Coupé par :	Prof. :					
Longueur :	Mobilier/ Datation :					

N° Tr.: <b>120</b> N° Feil.: <b>120-11</b> N° US:	<b>Identification :</b>	Fosse			Description : Limon argileux gris brun	
	Sous : Fosse	N.v. d'appartion :	0.60 m	N° sondage :		
	Su r :	Long. :	1.20 m	Minute N° :		
	Equivalence :	Long. :	1.10 m	Photo N° :		
	Coupe :	Diam. :				
Coupé par :	Prof. :					
Longueur :	Mobilier/ Datation : Ck, époque contemporaine					

N° Tr.: <b>120</b> N° Feil.: <b>120-12</b> N° US:	<b>Identification :</b>	Trou de poteau ?			Description : 2 combléments : au nord (US 1) limon argileux gris brun clair, compact TC, racine au sud (US 2) : limon argileux gris clair, très compact homo gène	
	Sous :	N.v. d'appartion :	0.60 m	N° sondage :		
	Su r :	Long. :	0.40 m	Minute N° :		7
	Equivalence :	Long. :	0.38 m	Photo N° :		+80 / A +840
	Coupe :	Diam. :				
Coupé par :	Prof. :	0.28 m				
Longueur :	Mobilier/ Datation :					

N° Tr.: <b>121</b> N° Feil.: <b>121-1</b> N° US:	<b>Identification :</b>	Fosse			Description : Fosse incomplète, limon argileux brun clair	
	Sous :	N.v. d'appartion :	0.80 m	N° sondage :		
	Su r :	Long. :	2.40 m	Minute N° :		
	Equivalence :	Long. :	0.90 m	Photo N° :		
	Coupe :	Diam. :				
Coupé par :	Prof. :					
Longueur :	Mobilier/ Datation :					

N° Tr.: <b>121</b> N° Feil.: <b>121-2</b> N° US:	<b>Identification :</b>	Fosse			Description : Fosse incomplète, limon argileux gris brun	
	Sous :	N.v. d'appartion :	0.80 m	N° sondage :		
	Su r :	Long. :	1.70 m	Minute N° :		
	Equivalence :	Long. :	1.05 m	Photo N° :		
	Coupe :	Diam. :				
Coupé par :	Prof. :					
Longueur :	Mobilier/ Datation :					

N° Tr.: <b>122</b> N° Feil.: <b>122-10</b> N° US:	<b>Identification :</b>	Fossé			Description : Limon argileux brun mélangé gris, quelques oxydations	
	Sous :	N.v. d'appartion :	0.75 m	N° sondage :		1
	Su r :	Long. :		Minute N° :		19
	Equivalence :	Long. :	0.70 m	Photo N° :		
	Coupe :	Diam. :				
Coupé par :	Prof. :	0.32 m				
Longueur :	Mobilier/ Datation :					



N° Tr.: <b>122</b> N° Feil.: <b>122-20</b> N° US:	<b>Identification :</b> Fossé	N v. d'appartion : 0.75 m	N° son dage :	Description : Limon argileux gris brun
	Sous :	Long. :	Minute N° :	
	Su r :	Le rg. : 0.90 m	Photo N° :	
	Equivalence: 117-10	Diam. :		
	Coupe: 122-10	Prof. :		
Coupé par:				Longue ur :

N° Tr.: <b>124</b> N° Feil.: <b>124-10</b> N° US:	<b>Identification :</b> Fossé	N v. d'appartion : 0.60 m	N° son dage : 1	Description : 3 comblements différents: US sup. (US 4) limon argileux gris orange US du milieu (US 5) limon brun gris US du fond (US 6) limon brun
	Sous :	Long. :	Minute N° :	
	Su r :	Le rg. : 0.90 m	Photo N° :	
	Equivalence:	Diam. :		
	Coupe:	Prof. :		
Coupé par:				Longue ur :

N° Tr.: <b>124</b> N° Feil.: <b>124-20</b> N° US:	<b>Identification :</b> Fossé	N v. d'appartion : 0.60 m	N° son dage : 2	Description : 2 phases?, 3 comblements différents: US sup. (US 3) limon gris US du milieu (US 4) limon argileux gris clair oxydé US du fond (US 5) limon gris orange
	Sous :	Long. :	Minute N° :	
	Su r :	Le rg. : 1, 80 m	Photo N° :	
	Equivalence:	Diam. :		
	Coupe:	Prof. :		
Coupé par:				Longue ur :

N° Tr.: <b>125</b> N° Feil.: <b>125-10</b> N° US:	<b>Identification :</b> Fossé	N v. d'appartion : 0.70 m	N° son dage :	Description : Limon argileux gris clair
	Sous :	Long. :	Minute N° :	
	Su r :	Le rg. : 1.10 m	Photo N° :	
	Equivalence:	Diam. :		
	Coupe:	Prof. :		
Coupé par:				Longue ur :

N° Tr.: <b>125</b> N° Feil.: <b>125-1</b> N° US:	<b>Identification :</b> Fosse	N v. d'appartion : 0.70 m	N° son dage :	Description : Fosse incomplète, limon argileux brun gris
	Sous :	Long. :	Minute N° :	
	Su r :	Le rg. : 1.10 m	Photo N° :	
	Equivalence:	Diam. :		
	Coupe:	Prof. :		
Coupé par:				Longue ur :

N° Tr.: <b>127</b> N° Feil.: <b>127-10</b> N° US:	<b>Identification :</b> Fossé	N v. d'appartion : 0.60 m	N° son dage :	Description : Limon argileux brun clair
	Sous :	Long. :	Minute N° :	
	Su r :	Le rg. : 0.80 m	Photo N° : 5288	
	Equivalence:	Diam. :		
	Coupe:	Prof. :		
Coupé par:				Longue ur :

N° Tr.: <b>128</b> N° Feil.: <b>128-10</b> N° US:	<b>Identification :</b> Fossé	N v. d'appartion : 0.35 m	N° son dage :	Description : Limon argileux brun
	Sous :	Long. :	Minute N° :	
	Su r :	Le rg. : 1.40 m	Photo N° :	
	Equivalence:	Diam. :		
	Coupe: 128-20	Prof. :		
Coupé par:				Longue ur :

N° Tr.: <b>128</b> N° Feil.: <b>128-20</b> N° US:	<b>Identification :</b> Fossé Sous : Sur : Equivalence: Coupe: Coupé par:	N v. d'appartion: 0.50 m Long.: Larg.: 0.43 m Diam.: Prof.:	N° son dage: Minute N°: Photo N°:	Description : Limon argileux brun clair
Longueur:                      Mobilier/ Datation :				

N° Tr.: <b>129</b> N° Feil.: <b>129-10</b> N° US:	<b>Identification :</b> Fossé Sous : Sur : Equivalence: 93-10 Coupe: Coupé par:	N v. d'appartion: 0.60 m Long.: Larg.: 0.40 m Diam.: Prof.:	N° son dage: Minute N°: Photo N°:	Description : Limon argileux brun clair
Longueur:                      Mobilier/ Datation :				

N° Tr.: <b>130</b> N° Feil.: <b>130-1</b> N° US:	<b>Identification :</b> Mur Sous : Sur : Equivalence: 14-2 Coupe: Coupé par:	N v. d'appartion: 0.25 m Long.: Larg.: 1 m Diam.: Prof.:	N° son dage: Minute N°: Photo N°:	Description : Blocs de quartz avec limon argileux
Longueur:                      Mobilier/ Datation :				

N° Tr.: <b>131</b> N° Feil.: <b>131-10</b> N° US:	<b>Identification :</b> Fossé Sous : Sur : Equivalence: Coupe: Coupé par:	N v. d'appartion: 0.60 m Long.: Larg.: 1 m Diam.: Prof.:	N° son dage: Minute N°: Photo N°:	Description : Limon argileux brun clair homo gène, meuble
Longueur:                      Mobilier/ Datation :				

N° Tr.: <b>132</b> N° Feil.: <b>132-10</b> N° US:	<b>Identification :</b> Fossé Sous : Sur : Equivalence: 133-20 Coupe: Coupé par:	N v. d'appartion: 0.60 m Long.: Larg.: 1.80 m Diam.: Prof.: 0.80 m	N° son dage: Minute N°: 12 Photo N°: 3334, 3337	Description : 3 comblement différents: US sup. (US 2) limon argileux brun, meuble, homo gène, CE US du milieu (US 3) limon argileux brun gris foncé, meuble, homo gène, CE US du fond (US 4) limon argileux gris tacheté orange, meuble, homo gène
Longueur:                      Mobilier/ Datation :				

N° Tr.: <b>132</b> N° Feil.: <b>132-20</b> N° US:	<b>Identification :</b> Fossé Sous : Sur : Equivalence: 133-20 Coupe: Coupé par:	N v. d'appartion: 0.60 m Long.: Larg.: 1.50 m Diam.: Prof.: 0.75 m	N° son dage: Minute N°: 12 Photo N°: 3334, 3337	Description : Profils en creux, 3 comblement différents: US sup. (US 5) limon argileux brun, meuble, homo gène, US inf. (US 6) limon argileux brun gris foncé, meuble, homo gène US partiel (US 7) limon argileux brun, quelques taches orange
Longueur:                      Mobilier/ Datation :				

N° Tr.: <b>132</b> N° Feil.: <b>132-30</b> N° US:	<b>Identification :</b> Fossé Sous : Sur : Equivalence: Coupe: Coupé par:	N v. d'appartion: 0.60 m Long.: Larg.: 0.45 m Diam.: Prof.: 0.44 m	N° son dage: Minute N°: 12 Photo N°: 3334, 3337	Description : 2 comblement différents: US sup. (US 8) limon argileux brun gris foncé, meuble, homo gène US inf. (US 9) limon argileux gris quelques taches orange, meuble, homo gène
Longueur:                      Mobilier/ Datation :				

N° Tr.: <b>132</b> N° Feil.: <b>132-40</b> N° US:	<b>Identification :</b> Sous : Su r : Equivalence: Coupe: Coupé par:	Fossé	N v. d'appartion : 0.60 m Long.: Larg.: 0.73 m Diam.: Prof.: 0.32 m	N° son dage: Minute N°: 12 Photo N°: 3334; 3337	Description : 2 comblement différents: US sup. (US 10) limon argileux brun, meuble, homo gène, CE US inf. (US 11) limon argileux brun gris clair, quelques taches orange
Longueur:		Mobilier/ Datation:			

N° Tr.: <b>133</b> N° Feil.: <b>133-10</b> N° US:	<b>Identification :</b> Sous : Su r : Equivalence: 132-10 Coupe: Coupé par:	Fossé	N v. d'appartion : 0.50 m Long.: Larg.: 1.90 Diam.: Prof.: 0.70 m	N° son dage: 1 Minute N°: 11 Photo N°: 3338	Description : 3 comblement différents: US sup. (US 2) limon argileux brun, meuble, homo gène US int. milieu (US 3) limon argileux brun clair, meuble, homo gène, CE US du fond (US 4) limon argileux brun gris, quelques taches orangées, compact, homo gène
Longueur:		Mobilier/ Datation:			

N° Tr.: <b>133</b> N° Feil.: <b>133-20</b> N° US:	<b>Identification :</b> Sous : Su r : Equivalence: 132-20 Coupe: Coupé par:	Fossé	N v. d'appartion : 0.60 m Long.: Larg.: 1.20 m Diam.: Prof.:	N° son dage: Minute N°: Photo N°:	Description : Limon argileux beige, hétéro gène, racine
Longueur:		Mobilier/ Datation:			

N° Tr.: <b>134</b> N° Feil.: <b>134-10</b> N° US:	<b>Identification :</b> Sous : Su r : Equivalence: Coupe: Coupé par:	Fossé	N v. d'appartion : 0.60 Long.: Larg.: 0.80 Diam.: Prof.:	N° son dage: Minute N°: Photo N°:	Description : limon argileux brun
Longueur:		Mobilier/ Datation:			

N° Tr.: <b>108</b> N° Feil.: <b>108-1</b> N° US:	<b>Identification :</b> Sous : Su r : Equivalence: Coupe: Coupé par:	Trou de poteau ?	N v. d'appartion : 0.60 m Long.: 0.43 m Larg.: 0.40 m Diam.: 0.50 m Prof.:	N° son dage: Minute N°: Photo N°:	Description : Limon argileux gris brun
Longueur:		Mobilier/ Datation:			

N° Tr.: <b>108</b> N° Feil.: <b>108-2</b> N° US:	<b>Identification :</b> Sous : Su r : Equivalence: Coupe: Coupé par:	Trou de poteau ?	N v. d'appartion : 0.60 m Long.: Larg.: 0.58 m Diam.: Prof.:	N° son dage: Minute N°: Photo N°:	Description : Limon argileux gris beige, hétéro gène, avec CE et petit bloc de quartz brisés
Longueur:		Mobilier/ Datation:			

N° Tr.: <b>108</b> N° Feil.: <b>108-3</b> N° US:	<b>Identification :</b> Sous : Su r : Equivalence: Coupe: Coupé par:	Trou de poteau ?	N v. d'appartion : 0.60 m Long.: 0.40 m Larg.: 0.50 m Diam.: Prof.:	N° son dage: Minute N°: Photo N°:	Description : Limon argileux brun gris, CE
Longueur:		Mobilier/ Datation:			

N° Tr.: <b>86</b> N° Feil.: <b>86-3</b> N° US:	<b>Identification :</b>	Trou de poteau			Description : Limon argileux brun gris clair
	Sous :	N v. d'appartion :	0,50 m	N° son dage :	
	Su r:	Long.:		Minute N° :	
	Equivalence:	Long.:		Photo N° :	
	Coupe:	Diam.:	0,40		
Coupé par:	Prof.:				
Longueur:	Mobilier/ Datation :				

N° Tr.: <b>75</b> N° Feil.: <b>75-20</b> N° US:	<b>Identification :</b>	Fossé			Description : Limon argileux brun, recoupe partiellement la fosse F73-3
	Sous :	N v. d'appartion :	0,50	N° son dage :	
	Su r:	Long.:		Minute N° :	
	Equivalence:	Long.:	indéterminé	Photo N° :	
	Coupe:	Diam.:		4723-4724	
Coupé par:	Prof.:				
Longueur:	Mobilier/ Datation :				

N° Tr.: <b>46</b> N° Feil.: <b>46-30</b> N° US:	<b>Identification :</b>	Fossé			Description : Limon argileux brun clair
	Sous :	N v. d'appartion :	0,50 m	N° son dage :	
	Su r:	Long.:		Minute N° :	
	Equivalence:	Long.:	0,80 m	Photo N° :	
	Coupe:	Diam.:			
Coupé par:	Prof.:				
Longueur:	Mobilier/ Datation :				

N° Tr.: <b>57</b> N° Feil.: <b>57-15</b> N° US:	<b>Identification :</b>	Sépulture			Description : Fosse incomplète, limon argileux gris-brun gris
	Sous :	N v. d'appartion :	0,60 m	N° son dage :	
	Su r:	Long.:	1,20 m	Minute N° :	
	Equivalence:	Long.:	0,70	Photo N° :	
	Coupe:	Diam.:			
Coupé par:	Prof.:				
Longueur:	Mobilier/ Datation :				

Tr.	Ball	U.S.	Néol.	Agè BS	Agè br	Ant.	HMA	Maq	mod.	Indst.	total	débiton proposé	cat.	mobilier attribué
2	Décap											noyée miné	2	
2	30									1	7	Néolithique ?	2	1 TC
2	HS	-45								1	2	Néolithique ?	2	1 pièce lithique
5	51	1P								3	3	lithique	1	
5	1									2	2	Néolithique ?	2	2 pièces lithiques
5	Décap									5	7	Néolithique/protolithique	2	
6	10								1	?	?	moderne	1	
8	Décap									1	7	Néolithique/protolithique	2	
10												lithique	1	1 couteau lithique
11	20											lithique	1	2 TC
11	HS											lithique	1	essan, 1 TC
21	20									1	1	Néolithique/protolithique	2	
22										1	1	Néolithique/protolithique	2	
24	HS	-46								1	1	Néolithique ?	2	1 pièce lithique
24	9	1								1	1	Néolithique/protolithique	2	
25	10	2										Néolithique	1	2 frag TC
25	HS	-55										contemporain	1	3 TC
29	20									1	1	lithique	1	2 TC
32	20									1	1	Néolithique/protolithique	1	1 TC
30												lithique	1	1 frag. ég.
41	10	4								1	1	Néolithique/protolithique	2	
42	1									1	1	noyée miné	2	
45	10											lithique	1	4 TC
45	30											lithique	1	1 TC
46	20									1	1	Néolithique/protolithique	2	
47	6	1					20			1	20	ville de stocks	1	1 TC
47	6									1	7	Néolithique/protolithique	2	
47	10											lithique	1	1 frag. ég.
47	15									1	1	Néolithique/protolithique	2	
47	22									1	7	insuffisant	1	
47	22	1								63	63	objet en bronze/fer ou fer	1	sep.
47	22	2			1					8	8	lithique	1	
47	27									1	7	Néolithique/protolithique	2	
47	HS										2	lithique	1	5 TC (ville)
48	20				2							lithique	1	1 TC
52	1									2	2	Néolithique/protolithique	2	
53		-50										lithique	1	1 TC
54	Décap									1	1	Néolithique/protolithique	2	
55	TV											lithique	1	1 rebord ég.
55	HS	-40								2	2	Néolithique ? noyée miné	2	1 graboire et 1 fragment de bil
56	1									1	1	Néolithique/protolithique	2	
56	10									2	2	Néolithique/protolithique	2	
56	20									1	1	Néolithique/protolithique	2	
56	30									1	1	Néolithique/protolithique	2	
57	12	-40								1	1	Néolithique/protolithique	2	
57	12										2	lithique	1	2 frag calcare coquille ?
57	TV	0				2						frag. J.-C.	1	1 frag lithique
58	2											lithique	1	1 TC
58	10									1	1	Néolithique/protolithique	2	





# Annexe



# Liste des sites archéologiques sur la commune de La Mézière (source SRA Bretagne)



## CARTE ARCHÉOLOGIQUE COMMUNALE

D. R. A. C. BRETAGNE  
Service régional de  
l'archéologie

maipredi 23 février 2011

### LA MEZIERE

N°	Adresse	Commune	Coordonnées	Statut
1	4415 F.N. 19 441 / LA MEZIERE / LA PATENOTRAIS / LA PATENOTRAIS / Nécessaire / Borne	LA PATENOTRAIS	2509 / AR.157, AR.86	État Information
2	5007 F.N. 177 0002 / LA MEZIERE / PERRAY / PERRAY / Nécessaire / Nécessaire	PERRAY	2009 / AR.407, AR.407, AR.113A	?
3	1422 F.N. 177 0023 / LA MEZIERE / LE CHENE HAISON / Nécessaire / Nécessaire	LE CHENE HAISON	2009 / AR.22, AR.22 AR.22, AR.141, AR.141, AR.141, AR.141	État Information
4	5004 F.N. 177 0024 / LA MEZIERE / MANCIE DE LA / MANCIE DE LA / Nécessaire / Nécessaire	MANCIE DE LA	2009 / AR.103, AR.114, AR.114 à 119	État Information
5	5005 F.N. 177 0025 / LA MEZIERE / LE CHENE HAISON / Nécessaire / Nécessaire	LE CHENE HAISON	2009 / AR.4	?
6	5006 F.N. 177 0026 / LA MEZIERE / LE CHENE HAISON / Nécessaire / Nécessaire	LE CHENE HAISON	2009 / AR.103, AR.114, AR.114 à 119	?
7	5007 F.N. 177 0027 / LA MEZIERE / LE CHENE HAISON / Nécessaire / Nécessaire	LE CHENE HAISON	2009 / AR.103, AR.114, AR.114 à 119	?
8	5008 F.N. 177 0028 / LA MEZIERE / LE CHENE HAISON / Nécessaire / Nécessaire	LE CHENE HAISON	2009 / AR.103, AR.114, AR.114 à 119	?
9	5009 F.N. 177 0029 / LA MEZIERE / LE CHENE HAISON / Nécessaire / Nécessaire	LE CHENE HAISON	2009 / AR.103, AR.114, AR.114 à 119	?
10	5010 F.N. 177 0030 / LA MEZIERE / LE CHENE HAISON / Nécessaire / Nécessaire	LE CHENE HAISON	2009 / AR.103, AR.114, AR.114 à 119	?
11	5011 F.N. 177 0031 / LA MEZIERE / LE CHENE HAISON / Nécessaire / Nécessaire	LE CHENE HAISON	2009 / AR.103, AR.114, AR.114 à 119	?
12	5012 F.N. 177 0032 / LA MEZIERE / LE CHENE HAISON / Nécessaire / Nécessaire	LE CHENE HAISON	2009 / AR.103, AR.114, AR.114 à 119	?
13	5013 F.N. 177 0033 / LA MEZIERE / LE CHENE HAISON / Nécessaire / Nécessaire	LE CHENE HAISON	2009 / AR.103, AR.114, AR.114 à 119	?
14	5014 F.N. 177 0034 / LA MEZIERE / LE CHENE HAISON / Nécessaire / Nécessaire	LE CHENE HAISON	2009 / AR.103, AR.114, AR.114 à 119	?
15	5015 F.N. 177 0035 / LA MEZIERE / LE CHENE HAISON / Nécessaire / Nécessaire	LE CHENE HAISON	2009 / AR.103, AR.114, AR.114 à 119	?
16	5016 F.N. 177 0036 / LA MEZIERE / LE CHENE HAISON / Nécessaire / Nécessaire	LE CHENE HAISON	2009 / AR.103, AR.114, AR.114 à 119	?
17	5017 F.N. 177 0037 / LA MEZIERE / LE CHENE HAISON / Nécessaire / Nécessaire	LE CHENE HAISON	2009 / AR.103, AR.114, AR.114 à 119	?
18	5018 F.N. 177 0038 / LA MEZIERE / LE CHENE HAISON / Nécessaire / Nécessaire	LE CHENE HAISON	2009 / AR.103, AR.114, AR.114 à 119	?
19	5019 F.N. 177 0039 / LA MEZIERE / LE CHENE HAISON / Nécessaire / Nécessaire	LE CHENE HAISON	2009 / AR.103, AR.114, AR.114 à 119	?
20	5020 F.N. 177 0040 / LA MEZIERE / LE CHENE HAISON / Nécessaire / Nécessaire	LE CHENE HAISON	2009 / AR.103, AR.114, AR.114 à 119	?

## **ANNEXE concernant l'étude archivistique (Pierre POILPRE)**

Transcription des textes

Chaque notice se présente comme suit :

Premièrement, nous associons un énoncé au texte. Il se compose d'un chiffre romain que nous lui avons attribué pour faciliter son appel, de la date connue ou supposée de la rédaction, et d'un titre rappelant les principaux faits évoqués dans le texte.

Deuxièmement, nous précisons les sources qui nous ont permis d'établir notre leçon, en distinguant trois catégories : l'original, les copies, les éditions. La première est notée *a* ; nous y indiquons si le document original est encore conservé ou non ; s'il l'est, nous précisons où et sous quelle cote. Dans la deuxième catégorie, notée *b*, nous recensons toutes les leçons du texte qui ont été produites en leur attribuant un numéro de la plus ancienne à la plus récente (*b1*, *b2*, *b3*, etc.). Nous précisons leur date ou leur époque de rédaction, éventuellement leur auteur s'il est connu, à quel emplacement et sous quelle cote elle est conservée. Lorsque cela est discernable ou précisé, nous indiquons si la leçon a été réalisée à partir de l'original (d'après *a*) ou d'après une copie (d'après *b3* par ex.). Enfin, dans la dernière catégorie notée *c*, nous donnons les références des éventuelles éditions du texte, en les numérotant de la même façon que précédemment. Nous indiquons également les sources utilisées pour l'établissement du texte (d'après *a*, ou d'après *b2* par ex.). Les catégories *b* et *c* sont facultatives et indépendantes.

Troisièmement, nous retranscrivons le texte en précisant quelles sources ont été retenues. Les variantes, données en fin de texte, font l'objet d'un renvoi spécifique noté par un chiffre entre parenthèses. Nous soulignons les expressions importantes ou évoquées dans l'analyse.

## I

1235 : Hervé, recteur de la Mézière, fait don d'une rente à l'abbaye Saint-Melaine de Rennes

a. Original perdu

b. Copie :

1. du XIV<sup>e</sup> siècle dans le carulaire de l'abbaye Saint-Melaine, BM Rennes : ms 271, fol. 34v<sup>o</sup>
2. du XIV<sup>e</sup> siècle dans le carulaire de l'abbaye Saint-Melaine, BM Rennes : ms 271, fol. 112v<sup>o</sup>
3. de 1860 par A. Pijon, AD 35 : 1F501/1, XLVI, p. 198
4. de 1860 par A. Pijon, AD 35 : 1F501/1, XLVI, p. 198bis

Texte d'après b1 :

Universis Sancte Matris ecclesie filius presentibus et futuris officialis Redonensis salutem in omnium salvatore Noveritis quod injure constituti coram nobis Herveus presbiter ecclesie de Maceria, Hylarius presbiter ecclesie de Noial frater, et Halebunus nepos Corundem contulerunt in puram et perpetuam elemosinam et liberater concesserunt deo et monachis beati Melanii Redoensis quatuor solidos annui redditur, quos ipsi Herveus Hylarium et Halebunus dicebant se habere jure hereditario in feodo Chaligan (a), videlicet in terra quam tenet Johannes Bisquerel in eodem feodo et sesiverunt prefati Herveus Hylarius et Halebrunus dictos monachos salvo dominio et omni jure superioris domini de redditu pretaxato in curia Redonensi. Asserenter quod dicti monachi corveiam talliam breginum seu aliam cujus libet modi exactionem in prefixo feodo occasione dicti redditus nullatenus possunt exigere nec habere, nisi solum modo quator solidos annui redditur supradictos. Quod ut ratum sit presentes licteras de consensu dictorum Hervei Hylarii et Halebruni sigillo curie Redonensis duximus consignandas. Actum die veneris ante nativitatem beati Johannis Baptiste. Anno Domini M<sup>o</sup>CC<sup>o</sup> tricesimoquinto.

(a) Caligan *b2, b4*

## II

Avant 1260 : **Pierre de Boveroul, trésorier de Rennes, fait don d'une rente sur les dîmes de la Mézière au Chapitre de Rennes**

a. Original : Archives du chapitre de Rennes, Nécrologe de Saint-Pierre de Rennes \*

b. Copie partielle du XIX<sup>e</sup> siècle par P. Delabigne-Villeneuve, AD 35 : 1F160, fol. 2v<sup>o</sup>

c. Edition par A. Guillotin de Corson en 1880 dans *Pouillé ...*, t. 1, p. 152

Februarius, X Kal. Obit Petrus de Boveroul thesaurus Redonensis qui constituit anniversarium suum super Bellengariam LX s. [...] <sup>1</sup> Item habemus ad dictum anniversarium apud Maceriam et Gervesium circa XII quarteria sigali, parum plus vel parum minus, de quibus omnibus istis pauperes habebunt medietatem, et canonici, presbiteri et clerici convententes ad dictum anniversarium aliam medietatem, exeptis X s. quo debentur sacriste pro pulsatione campnarum solemniter pulsaudarum.

### III

Vers 1300 : Pierre de Trélières, archidiaque de Rennes, **fait don d'une rente sur les dîmes de la Mézière au Chapitre de Rennes**

- a. Original : Archives du chapitre de Rennes, Nécrologe de Saint-Pierre de Rennes \*
- b. Copie partielle du XIX<sup>e</sup> siècle par P. Delabigne-Villeneuve, AD 35 : 1F160, fol. 9 v<sup>o</sup>
- c. Edition par A. Guillotin de Corson en 1880 dans *Pouillé ...*, t. 1, p. 172

Texte d'après c :

December, IX kal. Obit Petrus de Trélières, archidiaconus Redonensis Ad cujus anniversarium habebus duo quarteria sigali in decima de Maceria videlicet med\_ capitulo et majoribus capellanis et alt\_ med\_ ceteris clericis et capellanis et luminario et tintinabulis.

### IV

Vers 1350 : **Guillaume le Bouc, fait don d'une rente sur les dîmes de la Mézière au Chapitre de Rennes**

- a. Original : Archives du chapitre de Rennes, Nécrologe de Saint-Pierre de Rennes \*
- b. Copie du XIX<sup>e</sup> siècle par P. Delabigne-Villeneuve, AD 35 : 1F160, fol. 9r<sup>o</sup>

Textes d'après b :

---

<sup>1</sup> Longue liste de rentes.

November, VII kal. Katerine virginis. Obiits Guillelmus Le Bouc istius ecclesia Canonicus anniversarium 3  
quarteria sigali in decima de Maceria.

V

1380 : Rencontre entre le duc de Bretagne Jean IV et le comte de Buckingham à la Mézière

a. Original : non trouvé

c. Edition par J.-A.-C. Buchon dans *Les chroniques de sire Jean Froisart ...*, p. 115-117

Textes d'après c :

Comment le comte de Bouquinghem et le duc de Bretagne conclurent de mettre le siège devant Nantes, qui leur étoit contraire.

Le comte de Bouquinghen et les barons d'Angleterre recueillirent les chevaliers dessus nommés, messagers du duc de Bretagne, moult honorablement ; et là orent grands consaulz et grands parlemens ensemble ; et mirent les Anglois en termes, que moult s'érnerveilloient de ce que le duc de Bretagne et le pays n'étoient autrement appareillés que ils ne montroient, pour eux recueillir ; car à leur requête étoient-ils là venus, et pris cette peine que de passer parmi le royaume de France. Le sire de Mont-Bourchier répondit pour tous, en excusant le duc et dit : « Messeigneurs, vous avez cause et raison de mouvoir ce que vous dites ; et est le duc en grand'votonté de tenir et accomplir les ordonnances et convenances, qu'il a à vous et vous à lui, selon son loyal pouvoir : mais il ne peut pas faire de ce pays à sa volonté, et par espécial de ceux de Nantes qui est la clef de Bretagne, lesquels sont à présent tous rebelles, et s'ordonnent à recueillir gens d'armes de la partie des François ; dont monseigneur est tout émerveillé, car ce sont ceux qui premièrement s'allièrent avecques les autres bonnes villes de Bretagne. Et croit monseigneur que ceux de Nantes soient en nouvel traité avecques le jeune régent de France, lequel on doit a celle Toussaint couronner. Si vous prie, monseigneur, que vous l'ayez excusé de toutes ces choses. Et outre il vous mande par nous, que vous preniez et teniez le chemin de Rennes, car temprement il venra contre vous; et a très grand désir de vous voir, et à ce n'aura nulle deffaute. »

Ces paroles contentèrent grandement le comte de Bouquinghen et les Anglois ; et répondirent liement, en disant que le duc de Bretagne ne pouvoit mieux dire. Si se départirent ainsi, contents les uns des autres, et s'en retournèrent les messagers du duc devers Hainbont, et trouvèrent le duc à Vennes ; et les Anglois se tinrent à Chastel-Bourg quatre jours, et puis s'en partirent et vinrent loger ès faubourgs de Rennes. Et étoient les portes de la cité closes ; et n'y laissoit-on nul homme d'armes entrer ; mais le comte de Bouquinghen y fut logé, et le sire de Latimer, et messire Robert Canolle et six ou sept plus de barons seulement du conseil du comte. Et furent là quinze jours, en attendant tous les jours nouvelles du duc de Bretagne qui point ne venoit ; dont ils étoient

émerveillé. Dedans la cité de Rennes étoient le sire de Mont-Raulieu, le sire de Montfort en Bretagne, messire Geffroy de Kaermiel, messire Alain de la Houssoye, capitaine de Rennes et messire Eustache son frère ; et excusoient tous les jours ce que ils pouvoient le duc de Bretagne. Ne sais si étoit à bonne cause ou non, mais les Anglois se commencèrent à mal contenter de ce que point ne venoit. Ceux de Nantes, qui se tenoient tous clos et n'étoient pas bien assura des Anglois qu'ils sentoient logés à Rennes, envoyèrent devers le duc d'Anjou qui avoit fait tous leurs traités et par lequel la greigneur partie du royaume de France se démenoit pour le temps, en remontrant qu'ils n'étoient mie assez forts d'eux-mêmes pour eux tenir et défendre s'ils avoient siège ou assaut, sans être pourvus de bonnes gens d'armes : si prioient qu'ils eu fussent refreschis. A celle requête obéirent tantôt les quatre ducs qui avoient en gouvernement le royaume de France, Anjou, Berry, Bourgogne et Bourbon ; et y envoyèrent plus de six cents lances de bonnes gens d'armes, et toutes gens de fait et de grand'vaillance. Ainsi furent ceux de Nantes et reconfortés et rafreschis. Et ces gens d'armes entendirent à reparer de toutes parts la ville et de mettre en bon état, pour attendre siège ou assaut, si aucunement il leur venoit.

Les Anglois qui se tenoient à Rennes et là environ se commencèrent à mérencolier sus le duc qui point ne venoit, et orent conseil qu'ils enverroient devers lui. Si furent ordonnés de y aller messire Robert Canolle, messire Thomas de Percy et messire Thomas Trivet, et si forts que atout cinq cents lances, pour découvrir et dérompre toutes embûches qui leur pourroient de nul côté sourdre ni venir. Ces trois barons se départirent de Rennes et se mistrent au chemin en celle bataille de cinq cents lances et autant d'archers ; et partirent à un jeudi de l'ost. Le samedi suivant vint le comte de Bouquinghem loger à Saint-Supplis en Bretagne, et là demeura trois jours ; et puis vint au quatrièsne jour à Combourg, et là demeura quatre jours. Le duc de Bretagne, qui étoit parti de Hainbont et venu à Vannes, savoit tous les jours le convenat des Anglois ; car ses gens qui se tenoient en la cité de Rennes, lui signifoient. Si avisa, tout considéré, que il venroit parler. à eux, car à son honneur et selon les grandes alliances que ils avoient ensemble, il ne les pouvoit longuement demener. Et entendit que messire Robert Kanolle, messire Thomas de Percy et messire Thomas Trivet venoient devers lui : si se mit à chemin pour venir devers Rennes ; et encontra, ce propre jour qu'il se partit de Vannes, les chevaliers d'Angleterre. Si se firent sur les champs très grands reconnoissances, et demanda le duc de Bretagne du comte de Bouquinghem. Les chevaliers répondirent qu'ils l'avoient laissé à Rennes tout mérencolieux de ce qu'il n'oyoit nulles nouvelles de lui. Le duc s'excusa grandement, et dit, par sa foi ! qu'il ne l'avoit pu amender. Adonc chevauchèrent-ils tous ensemble ; et fussent bien ce jour venus à Rennes si ils voulsissent ; mais ils entendirent que les Anglais étoient à Combourg pour venir à la Herde ; et s'alièrent loger à la Maisière, car ils tournèrent ce chemin. A

lendemain vint le comte de Bouquinghem et ses gens à la Herde, et là se logèrent ; car ils entendirent que le duc de Bretagne venoit : si ne voldrent aller plus avant. Là vinrent le duc de Bretagne et ses consaulx. Si s'entrecontrèrent le duc et le comte de Bouquinghem, et se montrèrent grand amour ensemble ; et s'excusa le duc de Bretagne moult bellement au comte et aux Anglais de ce que il avoit tant demeuré ; car voirement il ne trouvoit pas son pays tout tel comme il lui avoit promis eu commencement de l'été. Donc répondit le comte et dit: « Beau-frère de Bretagne, pour ce ne demeurera-t-il mie, si vous voulez, que nous ne corrigions les rebelles ; car avec l'aide et la puissance que vous avez et que nous avons et qui tous les jours nous peut venir d'Angleterre, nous soumettrons si vos sujets, que ils seront tout aises quand ils pourront venir à merci. »

De telles paroles et de plusieurs autres parlèrent-ils longuement ensemble, et puis se trait chacun en son hôtel. Et chevauchèrent lendemain tous deux ensemble en grand'joie, et parlèrent après dîner de leurs besogne moult longuement. Et fut adonc ordonné que le conseil du comte s'en iroit à Rennes avec le duc, et là

ordonneraient-ils et concluraient-ils finalement toutes leurs besognes. Si demeura ce soir le duc de Bretagne et le conseil du comte à la Maisière ; et le comte retourna à la Herde ; car ils étoient tous là logés et environ la Maisière ; et lendemain le duc de Bretagne s'en retourna à Rennes, le seigneur de Latimier, messire Robert Kanolle, messire Thomas de Percy ; messire Thomas Trivet et le conseil du comte en sa compagnie. Si furent trois jours à Rennes tous dis conseillers leurs besognes.

A ce derrain conseil fut accordé, juré et fiancé sur saintes Évangiles, du duc de Bretagne, que il viendroix devant Nantes mettre le siège; en la compagnie du comte de Bouquinghem, quinze jours après ce que les Anglois seroient là venus, et feroit le duc de Bretagne venir et amener par la rivière de Loire barges et balenniers à planté pour mieux contraindre par la rivière ceux de Nantes ; et ne s'en partiroit il ni ses gens, si seroit Nantes prise.

## VI

1516 : Minu de la terre et seigneurie de la Mézière avec appartenances et dépendances, tombée en rachat par le décès de Charles de Beaumanoir

a. Original : AD 35, seigneurie de la Mézière, 2A70

[...] Pierre Hiruron a cause de Jehanne Donlu sa femme [?] une piece nommee le Clos Davant Pont contenant deux journaux de terre ou environ et aultres heritages contenant environ une journee apelee le Clos Francois  
[...]

## VII

1597 : Extrait du journal de Maître Jean Pichart, notaire royal et procureur au parlement, contenant ce qui s'est passé à Rennes et aux environs pendant la Ligue

a. Original : BM Rennes\*

c. Edition par Dom Morice dans *Mémoires pour servir de preuves ...*, t. 3, col 1695-1758

Texte d'après c :

[...] Le Sieur de Saint Laurens ayant repris le Guilledo s'achemina sur les paroisses de deça, et vint loger son armée dans le bourg de Betton le Mercredy veille du Sacre 4 Juin, et lui s'y rendit un jour ou deux après. Il avoit en icelle armée le Sieur de Tremereur frere de mere du Sieur de Saint Laurens, et de pere du Sieur du Bordaige, aussi il est royal par devers le pere, et ligueur par devers la mere, Foudebond lieutenant de son frere chanoine du Chapitre de Dol et autres chefs de guerre. Ils entrent fort aisément au bourg dudit Betton néantmoins les barricades, aussi qu'ils ne firent aucune deffense, et furent surpris dans le bourg avant que pas une personne s'en

apperceust, et vindrent devers le Pont-tillet. Il sejournerent audit Betton jusqu'au Dimanche ensuivant, qu'ils allerent à la Meziere et de-là à Mordelles et autres paroisses. Pendant que ladite armée, que l'on estime à deux mille hommes fut audit Betton, fait assez pitié de ce qu'ils firent de ravages, meurtres, violemens, ravissements, feux, et autres violences, actes d'hostilitez ; car ils tuerent prestres, femmes, enfans, et hommes de tous âges, les martirisent et font mourir cruellement ; et n'ai point pendant ces guerres ouy parler de si vilains actes avoir esté commis comme ils sont à présent ; et lesquels je ne prends la peine de particularizer, car ce seroit de la longueur et que mesme on ne les croiroit pas. [...]

## VIII

1654 : Aveu de la vicomté du Besso pour de terres en la Mézière<sup>2</sup>

a. Original : AD 35, fonds de la Magnane, titres de famille et de propriété, 2J252

[...] une piece de terre [?] appelée le Grand Clos François joignant audit courtil contenant [...] d'un bout au grand chemin de Dinan et de l'autre bout a [...]

## IX

1750 : Affermage de la Champagne et du Clos Dom Jean par le recteur de la Mézière

a. Original : AD 35, fonds paroissial de la Mézière, titres de propriété, 2G182/5

L'an mil sept cens cinquante le quinze may devant nous notaires de la juridiction, et chastellenie de Tixuë et la Meziere avec soumission a icelle ont comparus Missire Jan Daumer recteur de la Meziere demeurant à sa maison prebiteralle, et Jan Gerard fils Jan, et Anne Monnier son epouze elle le rquerant de son dit mary bien et duement autorisée à l'effet du present ensembles demaurants pres le Bourg et paroisse de la Méziere les tous evesché de Rennes, entre lesquels c'est ce jour fait espossé l'acte de ferme tel qu'en suit par lequel ledit sieur Daumer recteur a avec toute promesse de garantie loué et affermé aux dits Jan Gerard et femme pour le temps de six ans, en six parfaites cueillettes d'aoust qui ont commenser aujour Saint Michel dernier 1749, et finiront à pareil jour les dits six ans finnis et revollus, la prestimonie et fondation d'une piece de terre nommée la Champagne située entre le Chemin des Perrieres, et les Garennes de la Gonzée en la Meziere, et de celle du Clos Donjan située aux Landelles en Gévezé que les dits preneurs on dit bien connaistre pour en jouir, et

---

<sup>2</sup> Cet acte est en lambeaux et le texte en grande partie effacé ou très peu lisible. C'est pourquoi nous ne pouvons préciser davantage son intitulé et que nous ne livrons que quelques passages épargnés. Nous devons la connaissance de ce document à Mme C. Sachet.



disposer en bons menagers et père de famille comportants, et marnéssants les dits terres la dernière année aussi bien que la première auront les dits preneurs les fruits d'arbres qui voisleront sur icelles, et une coupe de bois d'émoude à les couper et abattre à la mi mars, auparavant le finissement du présent sans couper, n'y abattre par pied n'y coupelle à peine de retablir, et de tous dommages et interests, pour laquelle future jouissance que feront les dits preneurs ils promettent et s'obligent conjointement en solidairement et un deux seul pour le tout de payer, fournir, et faire avoir audit sieur Daumer recteur la somme de trente trois livres par chasque an au jour Saint Michel de chaque année apres jouissance pour la dite somme estre employée à la redistribution des messes qui seront dites, et celebrées en basse voix dans l'église de la Meziere à l'intention des fondateurs de la dite prestimonie et est convenu entres parties qu'en cas qu'il arriverait quelque houragan, grelle, insendie, ou autres cas imprevis qui endomageroient les levées des terres dont est cas les dits preneurs ne pourront avoir n'y pretendre aucun dedomage delivreront à leurs fraits les dits preneurs audit sieur bailleur autant de la presente dans quinzainne à peine du retrait suivant la marque au payement et avantage, et accomplissement de[?] ceque dessus les dites parties seront chacunes obligées affectées, et hipotequées tous leurs biens meubles et immeubles presents et futurs chacun en ceque le fait les touche pour sur iceux, et à deffaut d'execution du present estre procedé suivant coustumes et ordonnances royaux, mesme ledit Gerard par corps, comme pour ferme de campagne, et est tout ceque les dites parties ont ainsy voullus, jurés promis, tenir, sans y contrevenir partant nous dits notaires de leur consentement les y avons jugés et condemmés d'autorité de nôtre dite juridiction avec soumission à icelle fait et gré au tablier de [?] Breillu notaire l'autre present sous le seing dudit sieur Daumer recteur roturé un [?] interligne ont dernier 1749 approuvé celui de Jean Gerard pour son chef, et de [?] Yves Philoux pour Anne Monnier Cochery, et Breillu notaires controllé a la Meziere le seize may 1750 par Bidard qui a recusix sols.

# Annexe

# Liste des sites archéologiques sur la commune de La Mézière (source SRA Bretagne)



## CARTE ARCHÉOLOGIQUE COMMUNALE

D. R. A. C. BRETAGNE  
Service régional de  
l'archéologie

maipredi 23 février 2011

### LA MEZIERE

Numéro	Description	Commune	Coordonnées	Statut
1	4415 / 13 17 881 / LA MEZIERE / LA PATENOTRAIS / LA PATENOTRAIS / Nécessaire / Borne	LA PATENOTRAIS	2509 / 48.157 / 48.06	État Information
2	5057 / 35 17 9002 / LA MEZIERE / BERNIER / PERRAY / Nécessaire / Nécessaire	PERRAY	2009 / 10.407 / 4.497 / 1.133	?
3	1422 / 13 17 8023 / LA MEZIERE / LE CHENE HAISON / Nécessaire / Nécessaire	LE CHENE HAISON	2009 / 48.223 / 48.223 / 48.223 / 48.223 / 48.223 / 48.223	État Information
4	5052 / 35 17 9004 / LA MEZIERE / MANOIR DE LA PATENOTRAIS / Nécessaire / Nécessaire	MANOIR DE LA PATENOTRAIS	2009 / 22.103 / 22.114 / 22.114 / 22.114	État Information
5	5055 / 35 17 9003 / LA MEZIERE / LE CHENE HAISON / Nécessaire / Nécessaire	LE CHENE HAISON	2009 / 22.114	?
6	5056 / 35 17 9005 / LA MEZIERE / LE CHENE HAISON / Nécessaire / Nécessaire	LE CHENE HAISON	2009 / 22.103 / 22.114 / 22.114 / 22.114	?
7	5058 / 35 17 9006 / LA MEZIERE / LE CHENE HAISON / Nécessaire / Nécessaire	LE CHENE HAISON	2009 / 22.114	État Information
8	5059 / 35 17 9007 / LA MEZIERE / LE CHENE HAISON / Nécessaire / Nécessaire	LE CHENE HAISON	2009 / 22.114	?
9	5060 / 35 17 9008 / LA MEZIERE / LE CHENE HAISON / Nécessaire / Nécessaire	LE CHENE HAISON	2009 / 22.114	?
10	5061 / 35 17 9009 / LA MEZIERE / LE CHENE HAISON / Nécessaire / Nécessaire	LE CHENE HAISON	2009 / 22.114	État Information
11	5062 / 35 17 9010 / LA MEZIERE / LE CHENE HAISON / Nécessaire / Nécessaire	LE CHENE HAISON	2009 / 22.114	État Information
12	5063 / 35 17 9011 / LA MEZIERE / LE CHENE HAISON / Nécessaire / Nécessaire	LE CHENE HAISON	2009 / 22.114	?
13	5064 / 35 17 9012 / LA MEZIERE / LE CHENE HAISON / Nécessaire / Nécessaire	LE CHENE HAISON	2009 / 22.114	?
14	5065 / 35 17 9013 / LA MEZIERE / LE CHENE HAISON / Nécessaire / Nécessaire	LE CHENE HAISON	2009 / 22.114	?
15	5066 / 35 17 9014 / LA MEZIERE / LE CHENE HAISON / Nécessaire / Nécessaire	LE CHENE HAISON	2009 / 22.114	État Information
16	5067 / 35 17 9015 / LA MEZIERE / LE CHENE HAISON / Nécessaire / Nécessaire	LE CHENE HAISON	2009 / 22.114	État Information
17	5068 / 35 17 9016 / LA MEZIERE / LE CHENE HAISON / Nécessaire / Nécessaire	LE CHENE HAISON	2009 / 22.114	?
18	5069 / 35 17 9017 / LA MEZIERE / LE CHENE HAISON / Nécessaire / Nécessaire	LE CHENE HAISON	2009 / 22.114	?
19	5070 / 35 17 9018 / LA MEZIERE / LE CHENE HAISON / Nécessaire / Nécessaire	LE CHENE HAISON	2009 / 22.114	État Information
20	5071 / 35 17 9019 / LA MEZIERE / LE CHENE HAISON / Nécessaire / Nécessaire	LE CHENE HAISON	2009 / 22.114	État Information



## **Résultats des datations radiocarbone Beta Analytic Inc.**



*Consistent Accuracy . . .  
. . . Delivered On-time*

Beta Analytic Inc.  
4985 SW 74 Court  
Miami, Florida 33155 USA  
Tel: 305 667 5167  
Fax: 305 663 0964  
Beta@radiocarbon.com  
www.radiocarbon.com

**Darden Hood**  
President  
**Ronald Hatfield**  
**Christopher Patrick**  
Deputy Directors

March 6, 2011

Dr. Yoann Escats  
INRAP  
37 Rue du Bignon  
Cesson Sevigne 35577  
France

RE: Radiocarbon Dating Results For Samples TR47 F47.22 US1, TR57 F57.12 US3, TR73 F73.2, TR74 F74.6 Surface

Dear Dr. Escats:

Enclosed are the radiocarbon dating results for four samples recently sent to us. They each provided plenty of carbon for accurate measurements and all the analyses proceeded normally. The report sheet contains the dating result, method used, material type, applied pretreatment and two-sigma calendar calibration result (where applicable) for each sample.

This report has been both mailed and sent electronically, along with a separate publication quality calendar calibration page. This is useful for incorporating directly into your reports. It is also digitally available in Windows metafile (.wmf) format upon request. Calibrations are calculated using the newest (2004) calibration database. References are quoted on the bottom of each calibration page. Multiple probability ranges may appear in some cases, due to short-term variations in the atmospheric <sup>14</sup>C contents at certain time periods. Examining the calibration graphs will help you understand this phenomenon. Calibrations may not be included with all analyses. The upper limit is about 20,000 years, the lower limit is about 250 years and some material types are not suitable for calibration (e.g. water).

We analyzed these samples on a sole priority basis. No students or intern researchers who would necessarily be distracted with other obligations and priorities were used in the analyses. We analyzed them with the combined attention of our entire professional staff.

Information pages are enclosed with the mailed copy of this report. They should answer most of questions you may have. If they do not, or if you have specific questions about the analyses, please do not hesitate to contact us. Someone is always available to answer your questions.

Our invoice has been sent separately. Thank you for your prior efforts in arranging payment. As always, if you have any questions or would like to discuss the results, don't hesitate to contact me.

Sincerely,

Digital signature on file



# REPORT OF RADIOCARBON DATING ANALYSES

Dr. Yoann Escats

Report Date: 3/6/2011

INRAP

Material Received: 2/15/2011

Sample Data	Measured Radiocarbon Age	13C/12C Ratio	Conventional Radiocarbon Age(*)
Beta - 293668 SAMPLE : TR47 F47.22 US1 ANALYSIS : AMS-Standard delivery MATERIAL/PRETREATMENT : (charred material): acid/alkali/acid 2 SIGMA CALIBRATION : Cal BC 970 to 960 (Cal BP 2920 to 2900) AND Cal BC 940 to 810 (Cal BP 2890 to 2760)	2720 +/- 40 BP	-24.3 o/oo	2730 +/- 40 BP
Beta - 293669 SAMPLE : TR57 F57.12 US3 ANALYSIS : AMS-Standard delivery MATERIAL/PRETREATMENT : (charred material): acid/alkali/acid 2 SIGMA CALIBRATION : Cal AD 610 to 680 (Cal BP 1340 to 1270)	1370 +/- 40 BP	-24.5 o/oo	1380 +/- 40 BP
Beta - 293670 SAMPLE : TR73 F73.2 ANALYSIS : AMS-Standard delivery MATERIAL/PRETREATMENT : (charred material): acid/alkali/acid 2 SIGMA CALIBRATION : Cal AD 550 to 660 (Cal BP 1400 to 1290)	1410 +/- 40 BP	-22.5 o/oo	1450 +/- 40 BP
Beta - 293671 SAMPLE : TR74 F74.6 Surface ANALYSIS : AMS-Standard delivery MATERIAL/PRETREATMENT : (charred material): acid/alkali/acid 2 SIGMA CALIBRATION : Cal AD 450 to 450 (Cal BP 1500 to 1500) AND Cal AD 460 to 480 (Cal BP 1490 to 1470) Cal AD 530 to 640 (Cal BP 1420 to 1300)	1490 +/- 40 BP	-24.8 o/oo	1490 +/- 40 BP

Dates are reported as RCYBP (radiocarbon years before present, \*present\* = AD 1950). By international convention, the modern reference standard was 95% the 14C activity of the National Institute of Standards and Technology (NIST) Oxalic Acid (SRM 4990C) and calculated using the Libby 14C half-life (5568 years). Quoted errors represent 1 relative standard deviation statistics (68% probability) counting errors based on the combined measurements of the sample, background, and modern reference standards. Measured 13C/12C ratios (delta 13C) were calculated relative to the PDB-1 standard.

The Conventional Radiocarbon Age represents the Measured Radiocarbon Age corrected for isotopic fractionation, calculated using the delta 13C. On rare occasion where the Conventional Radiocarbon Age was calculated using an assumed delta 13C, the ratio and the Conventional Radiocarbon Age will be followed by \*\*\*. The Conventional Radiocarbon Age is not calendar calibrated. When available, the Calendar Calibrated result is calculated from the Conventional Radiocarbon Age and is listed as the "Two Sigma Calibrated Result" for each sample.

# CALIBRATION OF RADIOCARBON AGE TO CALENDAR YEARS

(Variables: C13/C12=-24.3 :lab. mult=1)

**Laboratory number: Beta-293668**

**Conventional radiocarbon age: 2730±40 BP**

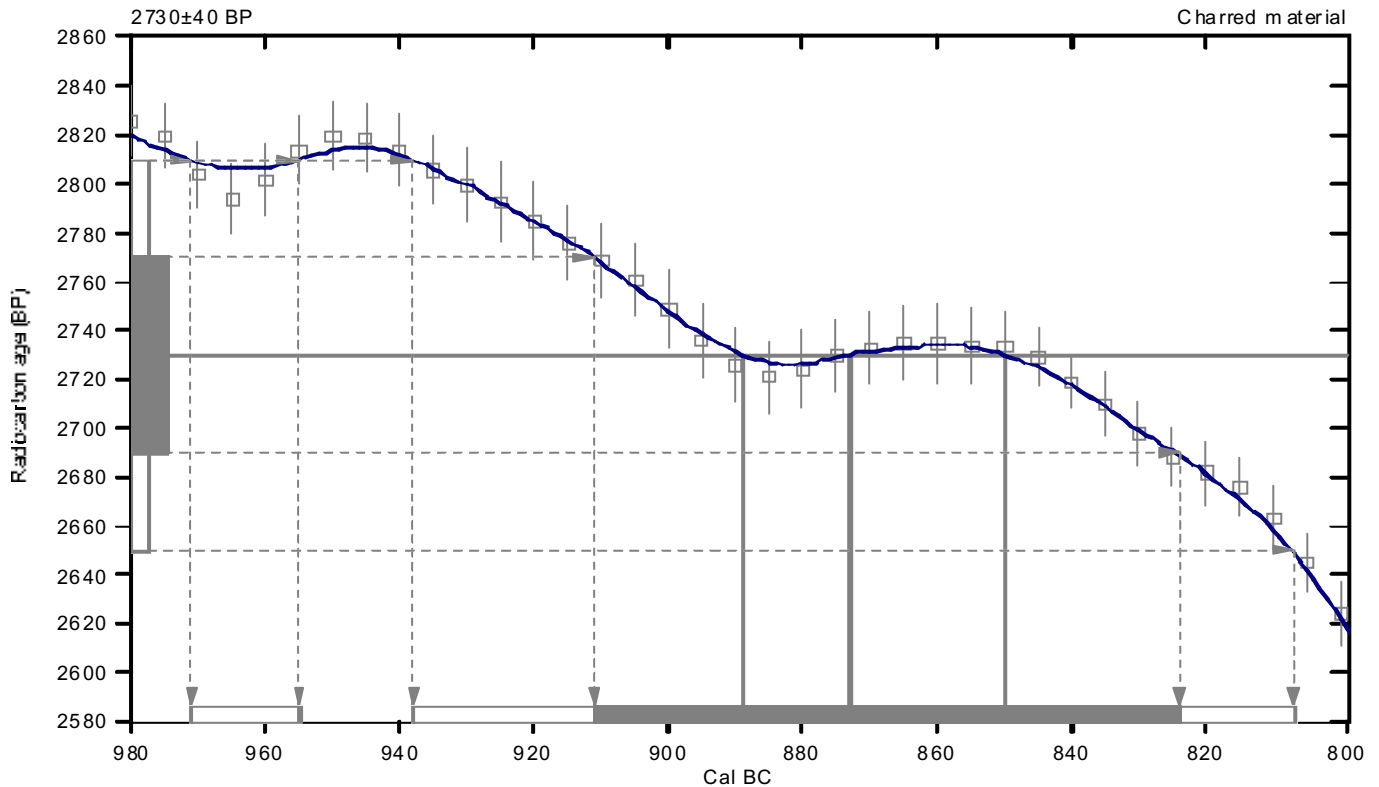
**2 Sigma calibrated results: Cal BC 970 to 960 (Cal BP 2920 to 2900) and  
(95% probability) Cal BC 940 to 810 (Cal BP 2890 to 2760)**

Intercept data

Intercepts of radiocarbon age  
with calibration curve:

Cal BC 890 (Cal BP 2840) and  
Cal BC 870 (Cal BP 2820) and  
Cal BC 850 (Cal BP 2800)

1 Sigma calibrated result: Cal BC 910 to 820 (Cal BP 2860 to 2770)  
(68% probability)



## References:

### *Database used*

*INTCAL04*

### *Calibration Database*

*INTCAL04 Radiocarbon Age Calibration*

*IntCal04: Calibration Issue of Radiocarbon (Volume 46, nr 3, 2004).*

### *Mathematics*

*A Simplified Approach to Calibrating C14 Dates*

*Talma, A. S., Vogel, J. C., 1993, Radiocarbon 35(2), p317-322*

## Beta Analytic Radiocarbon Dating Laboratory

4985 S.W. 74th Court, Miami, Florida 33155 • Tel: (305)667-5167 • Fax: (305)663-0964 • E-Mail: beta@radiocarbon.com



# CALIBRATION OF RADIOCARBON AGE TO CALENDAR YEARS

(Variables: C13/C12=-24.5:lab, mult=1)

**Laboratory number: Beta-293669**

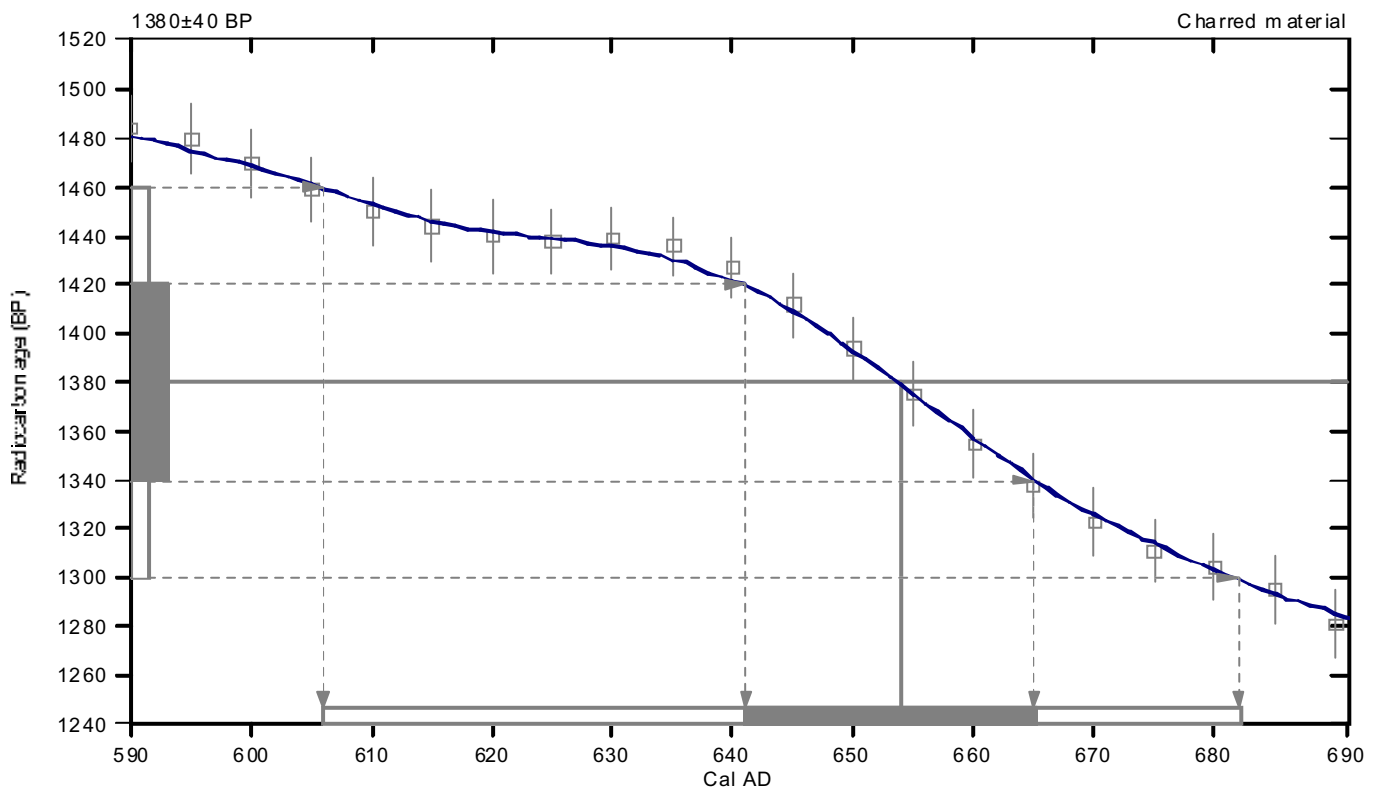
**Conventional radiocarbon age: 1380±40 BP**

**2 Sigma calibrated result: Cal AD 610 to 680 (Cal BP 1340 to 1270)  
(95% probability)**

Intercept data

Intercept of radiocarbon age  
with calibration curve: Cal AD 650 (Cal BP 1300)

**1 Sigma calibrated result: Cal AD 640 to 660 (Cal BP 1310 to 1280)  
(68% probability)**



## References:

### *Database used*

*INTCAL04*

### *Calibration Database*

*INTCAL04 Radiocarbon Age Calibration*

*IntCal04: Calibration Issue of Radiocarbon (Volume 46, nr 3, 2004).*

### *Mathematics*

*A Simplified Approach to Calibrating C14 Dates*

*Talma, A. S., Vogel, J. C., 1993, Radiocarbon 35(2), p317-322*

## Beta Analytic Radiocarbon Dating Laboratory

4985 S.W. 74th Court, Miami, Florida 33155 • Tel: (305)667-5167 • Fax: (305)663-0964 • E-Mail: beta@radiocarbon.com

# CALIBRATION OF RADIOCARBON AGE TO CALENDAR YEARS

(Variables: C13/C12=-22.5:lab, mult=1)

Laboratory number: **Beta-293670**

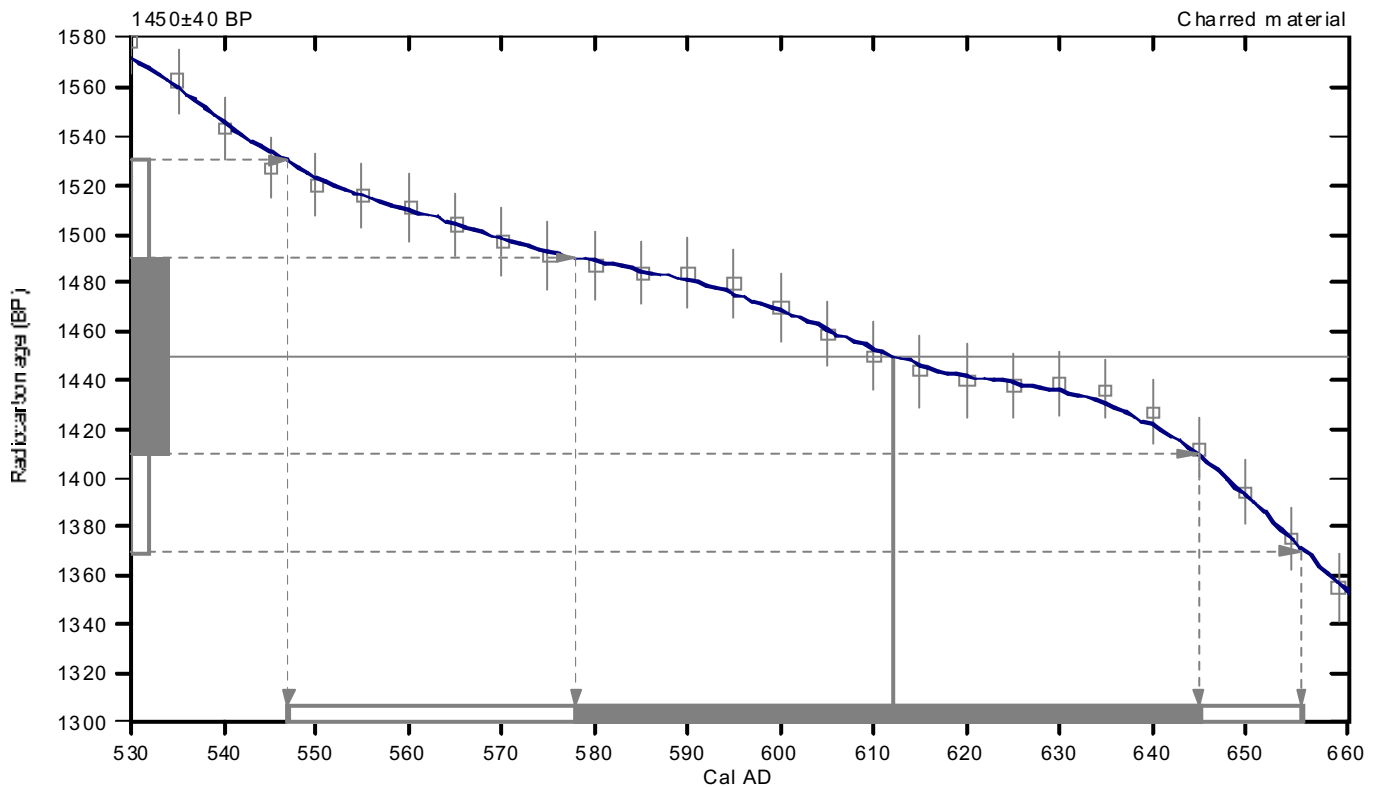
Conventional radiocarbon age: **1450±40 BP**

2 Sigma calibrated result: **Cal AD 550 to 660 (Cal BP 1400 to 1290)**  
(95% probability)

Intercept data

Intercept of radiocarbon age  
with calibration curve: **Cal AD 610 (Cal BP 1340)**

1 Sigma calibrated result: **Cal AD 580 to 640 (Cal BP 1370 to 1300)**  
(68% probability)



## References:

### Database used

INTCAL04

### Calibration Database

INTCAL04 Radiocarbon Age Calibration

IntCal04: Calibration Issue of Radiocarbon (Volume 46, nr 3, 2004).

### Mathematics

A Simplified Approach to Calibrating C14 Dates

Talma, A. S., Vogel, J. C., 1993, Radiocarbon 35(2), p317-322

## Beta Analytic Radiocarbon Dating Laboratory

4985 S.W. 74th Court, Miami, Florida 33155 • Tel: (305)667-5167 • Fax: (305)663-0964 • E-Mail: beta@radiocarbon.com

# CALIBRATION OF RADIOCARBON AGE TO CALENDAR YEARS

(Variables: C13/C12=-24.8:lab. mult=1)

**Laboratory number: Beta-293671**

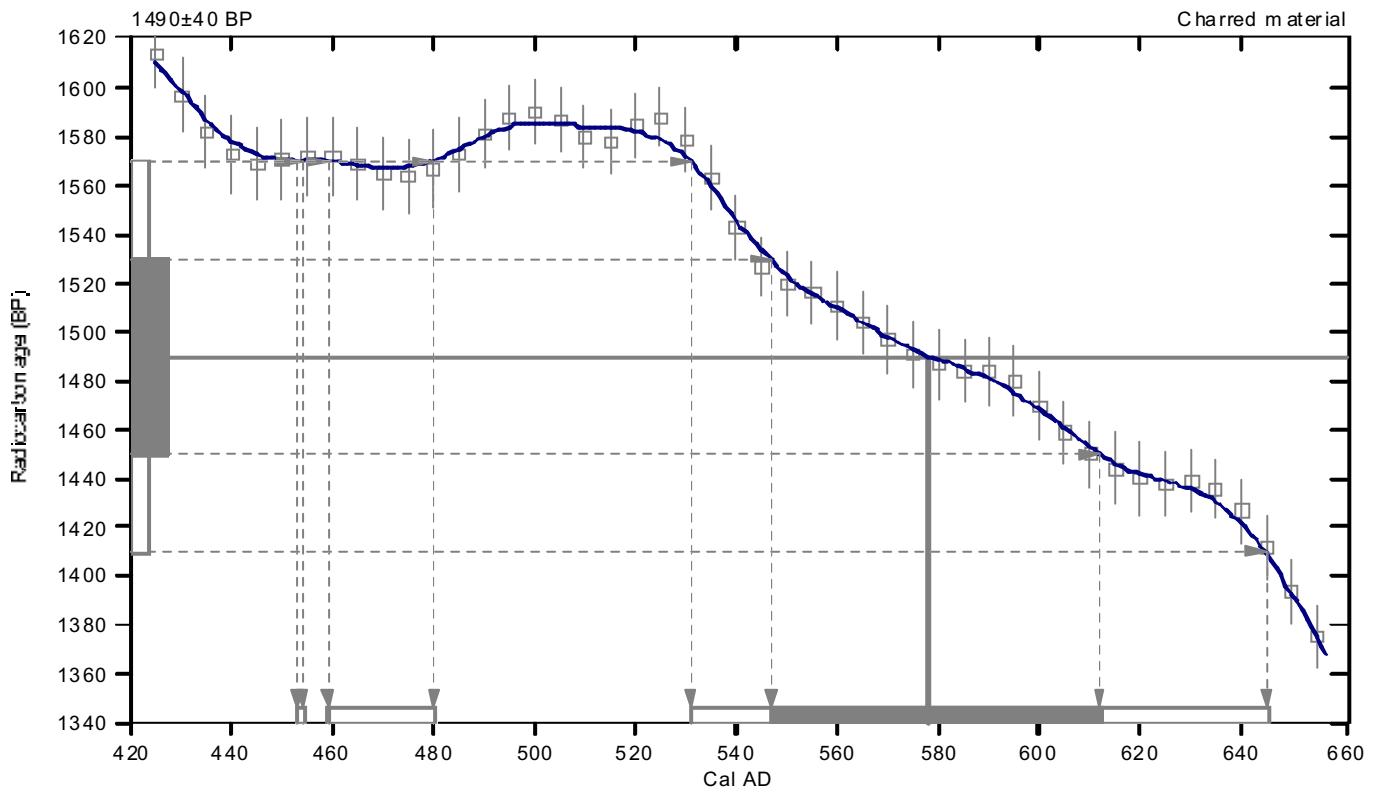
**Conventional radiocarbon age: 1490±40 BP**

**2 Sigma calibrated results: Cal AD 450 to 450 (Cal BP 1500 to 1500) and  
(95% probability) Cal AD 460 to 480 (Cal BP 1490 to 1470) and  
Cal AD 530 to 640 (Cal BP 1420 to 1300)**

Intercept data

Intercept of radiocarbon age  
with calibration curve: Cal AD 580 (Cal BP 1370)

1 Sigma calibrated result: Cal AD 550 to 610 (Cal BP 1400 to 1340)  
(68% probability)



## References:

*Database used*

*INTCAL04*

*Calibration Database*

*INTCAL04 Radiocarbon Age Calibration*

*IntCal04: Calibration Issue of Radiocarbon (Volume 46, nr 3, 2004).*

*Mathematics*

*A Simplified Approach to Calibrating C14 Dates*

*Talma, A. S., Vogel, J. C., 1993, Radiocarbon 35(2), p317-322*

## Beta Analytic Radiocarbon Dating Laboratory

4985 S.W. 74th Court, Miami, Florida 33155 • Tel: (305)667-5167 • Fax: (305)663-0964 • E-Mail: beta@radiocarbon.com

## La Mézière, ZAC des Lignes de la Gonzée

Le projet de la ZAC des « Lignes de la Gonzée », situé au sud du bourg de La Mézière, dans un contexte archéologique sensible, a conduit le SRA Bretagne à prescrire une opération de diagnostic archéologique sur une surface de 81 058 m<sup>2</sup>.

L'opération s'est révélée très positive en terme de découverte puisqu'elle a permis de mettre en évidence une occupation diachronique, couvrant, notamment, le Néolithique, l'âge du Bronze ou le premier âge du fer, l'Antiquité et le haut Moyen Âge.

La première fréquentation des lieux est marquée par les vestiges d'un habitat néolithique, mis au jour dans un contexte déjà pressenti, grâce notamment à l'apport de données de prospections pédestres effectuées dans le secteur. L'occupation se caractérise par un bâtiment sur poteau dont les proportions semblent imposantes (au regard des dimensions de certains trous de poteau, mesurant plus d'un mètre de diamètre). Une concentration importante de vestiges se trouve dans le périmètre du bâtiment, avec notamment une structure de chauffe ou « à pierres chauffées ». Il s'agit, pour la région, d'un des rares témoignages concernant l'habitat de la fin de la Préhistoire. Il a également été remarqué, lors du diagnostic, d'autres vestiges pouvant se rattacher à cette période, mais répandus de manière plus éparse, dans la quasi-totalité de l'emprise.

Ces mêmes lieux ont ensuite été fréquentés durant la Protohistoire, et se caractérise par les indices d'un probable bâtiment sur poteau, situé non loin du bâtiment néolithique, et se rattachant à l'âge du Bronze final ou au premier âge du Fer.

Des vestiges de l'époque gallo-romaine ont également été mis en évidence, dans une zone déjà pressentie, en limite nord-est de l'emprise. Une partie d'une construction maçonnée a été dégagée, se poursuivant probablement sous le lotissement actuel. Ces vestiges, attribués aux Ie-IIe siècle de notre ère, semblent appartenir à une occupation antique beaucoup plus vaste se développant au sud de la ville actuelle.

La phase suivante est représentée par la découverte exceptionnelle d'un vaste cimetière mérovingien (Ve-VIIe siècle de notre ère). Il a été mis au jour au sein de l'emprise, au milieu de la parcelle AH 137, à proximité de l'occupation antique. Environ 70 sépultures à inhumation ont été identifiées dans les tranchées, sur une surface d'environ 1 hectare. L'organisation de l'ensemble funéraire observée semble assez caractéristique des cimetières connus pour cette période (notamment avec ces phénomènes de regroupement de tombes, disposées en rangée). Il s'agit probablement d'un cimetière très important, comportant plusieurs centaines de sépultures (estimé à plus de 500 à 700 tombes). Ceci constitue, pour la Bretagne, une découverte majeure et totalement inédite, et ouvre de nouvelles perspectives de recherches, tant au niveau local qu'au niveau régional, pour la période du haut Moyen Âge.

Il faut noter également la découverte d'un système fossoyé, dont l'attribution chronologique n'est pas totalement déterminée. Il se décline en plusieurs parcelles et structure le paysage du secteur. D'après les premiers éléments recueillis lors du diagnostic, il apparaît clairement antérieur au parcellaire moderne et/ou contemporain (repérés dans l'emprise et visible sur le cadastre napoléonien) et antérieur au cimetière mérovingien.

### Chronologie

Néolithique  
Protohistoire  
Antiquité  
haut Moyen Âge  
Temps modernes

### Sujets et thèmes

Habitat rural, Maison, Fosse,  
Foyer, Sépulture

### Mobilier

Céramique  
Lithique  
Métal  
Verre