

RAPPORT PRELIMINAIRE  
DE PROSPECTION THEMATIQUE  
PLURI-ANNUELLE

ANNEE 1993

LES FORTIFICATIONS MEDIEVALES  
DU FINISTERE

AUTORISATION N° 93 22  
Service Régional de l'Archéologie  
de Bretagne

Responsable: Patrick KERNEVEZ

Décembre 1993

896a

RAPPORT PRELIMINAIRE  
DE PROSPECTION THEMATIQUE  
PLURI-ANNUELLE

ANNEE 1993

LES FORTIFICATIONS MEDIEVALES  
DU FINISTERE

AUTORISATION N° 93 22  
Service Régional de l'Archéologie  
de Bretagne

Responsable: Patrick KERNEVEZ

Décembre 1993

TABLE DES MATIERES

Rapport d'activités 1993	p 2 à 12
Résumé destiné au bilan scientifique DRAC	p 13
Annexe 1: Liste des sites par commune et carte de répartition par commune	p 14 à 27
Annexe 2: Documentation complémentaire; fiches de sites SRA, extraits cartes IGN, exemples de notices, relevés et plans.	p 28 à fin (non paginé)

## I. LA PROBLEMATIQUE

### 1. Une prospection-inventaire financée par l'Institut Culturel de Bretagne

A l'issue de notre mémoire de maîtrise, intitulé "Châteaux et fortifications du comté de Léon (XI<sup>e</sup> siècle - milieu du XIV<sup>e</sup> siècle), soutenu à Brest en 1988, nous avons été contactés par Monsieur Loïc Langouët, responsable de la Section Archéologie de l'Institut Culturel de Bretagne, à la fin de l'année 1990.

Ce dernier nous a confié la réalisation d'une prospection-inventaire des fortifications médiévales dans le département du Finistère. Nous avons convenu que, du fait de notre activité professionnelle, deux années de travail seraient nécessaires; ce délai a ensuite été porté à trois ans pour les raisons qui suivent. Lors d'une prospection analogue menée en Ille-et-Vilaine en 1990, Michel Brand'honneur n'avait pu visiter tous les sites inventoriés ce qui lui a valu de nombreuses critiques. Afin d'établir un inventaire fiable, tant du point de vue de la conservation des vestiges que de celui de leur typologie, nous avons jugé indispensable d'aller observer chacun de ces ouvrages ou de constater leur destruction de visu, même si celle-ci paraissait certaine.

En raison de l'étendue du département, près de 300 communes, et du nombre d'ouvrages recensés, environ 400, ce travail nous a pris beaucoup plus de temps qu'un simple inventaire bibliographique. Nous espérons achever cette étude pour la fin de l'année 1994.

Nous devrions à cette date remettre à Monsieur Langouët une fiche descriptive pour chaque site accompagnée d'une courte notice et, le cas échéant, d'une copie de l'ancien cadastre si nous y avons décelé un tracé remarquable voire d'anciens relevés, publiés ou inédits. Il y sera joint une synthèse sur l'ensemble des sites observés. Ce document sera le même que le rapport d'activité que nous vous transmettrons pour l'année 1994.

Les notices de sites, certains plans et le rapport de synthèse devraient être publiés par le Centre d'Etudes et de Recherches Archéologiques d'Alet comme ce fut le cas pour le travail de Michel Brand'honneur.

### 2. Un travail préliminaire à une recherche universitaire

Nous avons accepté l'offre de Monsieur Langouët dans la mesure où le financement proposé nous permettait d'étendre l'étude menée dans le Léon à l'ensemble du département du Finistère qui correspond à trois anciens comtés: Léon, Cornouaille et Trégor.

Lors de notre travail sur le comté de Léon, il nous était en effet apparu que l'étude des XI<sup>e</sup>, XII<sup>e</sup> et XIII<sup>e</sup> siècles restait malaisée du fait de la carence des sources archivistiques en Basse-Bretagne. Il est donc difficile de mesurer quelle fut l'emprise du système féodal dans la région et le rôle que jouèrent les châteaux dans le peuplement, les défrichements et l'essor urbain.



Il semble donc délicat d'y réaliser des études analogues à celles menées dans d'autres régions françaises comme les Charentes ou l'Auvergne étudiées par Messieurs André Debord et Gabriel Fournier. L'étude du phénomène castral dans le Finistère devra se faire en deux temps: d'abord le recensement et l'examen des vestiges archéologiques et ensuite l'analyse des rares sources médiévales. Les résultats obtenus devront être comparés avec ce qui a été observé ailleurs (Champagne-Ardenne, Normandie, Rhône-Alpes...).

Encore une fois nous ne nous sommes pas fixés de délais contraignants. Plutôt que d'aborder dans son ensemble un problème qui nous apparaît toujours aussi insoluble, nous préférons nous limiter à des travaux plus modestes: étude d'une catégorie d'ouvrage, examen approfondi d'une zone restreinte, analyse des relations entre les châteaux et les villages.

Nous écartons d'emblée une étude trop exhaustive qui ne peut être menée par un seul individu. C'est le cas du dépouillement systématique des états des sections des anciens cadastres qui fournissent de très nombreux microtoponymes relatifs à des ouvrages dont il ne reste fréquemment plus aucune trace.

## II LA METHODOLOGIE

Nous avons jusqu'ici privilégié l'enquête archéologique et l'étude des anciens cadastres.

### 1. Un travail bibliographique

Le dépouillement des anciens inventaires de sites fortifiés entrepris en 1991 nous a permis de confectionner notre propre fichier. Il s'agit essentiellement des études de R.F. Le Men (1875-1876), E. Flagelle (1876-1877), P. du Châtelier (1907) ainsi que celle de J.M. Abgrall et L. Le Guennec (1915).

Deux études plus récentes ont été consacrées aux mottes du Finistère: un mémoire de maîtrise réalisé par Monsieur R. Le Han en 1967 et un article de Monsieur R. Sanquer qui a publié des inventaires de mottes et d'enceintes dans le Bulletin de la Société Archéologique du Finistère en 1977.

La lecture de diverses monographies communales ou cantonales, l'examen des bulletins de la Société Archéologique du Finistère et celui de quelques catalogues de fonds d'archives nous ont permis de compléter cette liste reproduite dans l'annexe 2.

La recherche en archives a été limitée au dépouillement de fonds contemporains: "fonds Louis Le Guennec" aux Archives Départementales et "fonds chanoine Abgrall" à la Bibliothèque de Quimper.

Il ressort de ce travail de compilation que si aucune des listes des mottes ou enceintes médiévales existantes ne paraissait assez exhaustive ni surtout assez précise du point de vue de la typologie, peu de sites sont réellement inédits.

## 2. Le concours des services archéologiques

En avril 1991, avec l'accord de Monsieur C.T. Le Roux et le concours de Monsieur J.Y. Lecerf, nous avons pu consulter les classeurs de la Carte Archéologique ainsi que les dossiers administratifs de certains sites finistériens au Service Régional de l'Archéologie.

Dans le même temps Monsieur Michael Batt nous a permis de consulter une copie des carnets établis par Sir Mortimer Wheeler lors de son voyage en Bretagne en 1938. Ils contiennent plusieurs croquis et descriptions d'ouvrages finistériens.

En avril 1993, nous avons également été reçus par le Professeur P.R. Giot qui nous a fourni de nombreux renseignements sur les sites fortifiés réoccupés au Moyen Age.

Enfin en juillet 1993, nous avons passé une journée avec Monsieur Michel le Goffic, Archéologue Départemental du Finistère, afin de confronter les données dont nous disposions. Il nous a ainsi indiqué l'existence de plusieurs sites supplémentaires.

Par contre, l'examen des listings informatiques des services de l'Inventaire en avril 1991 s'est avéré infructueux.

## 3. Le dépouillement des anciens cadastres

Il a initialement été entrepris dans les mairies. Mais en dépit des avantages qu'offre cette forme de consultation (comparaison avec le cadastre actuel, informations du secrétaire de mairie) nous avons opté pour un examen aux Archives Départementales pour des raisons d'efficacité et de coûts de déplacement.

La consultation a été lente car le maniement des atlas est délicat et exige le concours d'une personne une à deux heures par jour pour nous "approvisionner" (12 à 15 atlas et états des sections par jour). Ce travail n'a pu être mené que durant les congés scolaires et en fonction de la disponibilité de Monsieur Daniel Collet, Documentaliste aux ADF. C'est pourquoi une cinquantaine de cadastres n'ont pas encore été étudiés.

Les parcellaires intéressants ont été reproduits et certains microtoponymes relevés. Nous n'avons pas procédé à un dépouillement intégral de tous les cadastres.

## 4. Les visites de sites

Dans le même temps, durant la belle saison, nous avons entrepris dès 1991 la visite systématique des sites. Ce travail est pratiquement terminé: il nous reste à voir quelques sites en Cornouaille et surtout dans le Léon (déjà prospecté en 1986-1987) où des retranchements non répertoriés nous ont été signalés.

Comme il a été indiqué, tous les sites ont, dans la mesure du possible, été reconnus. Cela nous a permis d'établir une typologie fiable pour l'ensemble des ouvrages. Plusieurs "mottes" des anciens inventaires sont ainsi apparues comme étant des maisons fortes ou, cas plus fréquent, des enceintes circulaires, et ce même après leur destruction (Loge de La Motte en Scaër, Treinvel en Coray). Nous avons également pu effectuer des mesures pour certains sites.

Lors de chaque visite nous avons cherché à obtenir des indications complémentaires auprès des propriétaires des ouvrages qui étaient quelquefois responsables de leur destruction. Les informations ont été reportées (pour les sites les plus importants) sur des fiches individuelles établies à partir des données du programme H 40.

La totalité du mobilier collecté (tessons de poterie) a été placée en dépôt au Service Départemental d'Archéologie, au Faou en juillet 1993.

#### 5. Traitement des données

Ce travail est en cours et devrait durer encore un an. Il est essentiellement mené durant les congés scolaires.

Il consiste à compléter les fiches de l'Institut Culturel de Bretagne puis à réaliser une notice pour chaque site: la longueur de celle-ci étant proportionnelle à son importance et à son état de conservation. Certains chef-lieux de châtellenie sont plus largement décrits: La Roche en Arzano, Castel Dinan ou Coat ar Ferté en Plouigneau (cf annexe 2).

Des plans cadastraux ou des croquis de sites sont mis au propre en vue de la publication. Leur nombre devrait être proche de cent-cinquante. Nous n'avons réalisé, faute de temps et de moyens, que peu de relevés au décamètre (Boissavarn en Plomelin).

Le travail de synthèse n' a pas encore été commencé. Le chapitre suivant en donne les principales orientations.

### III. LES RESULTATS

#### 1. Le nombre de sites répertoriés

Il demeure provisoire et imprécis compte-tenu de l'ampleur des destructions et des limites que nous nous sommes fixées.

Par rapport aux études menées dans diverses régions françaises, le nombre de sites "médiévaux fortifiés" peut paraître exorbitant: entre 350 et 400. Il est supérieur à celui fourni par Michel Brand'honneur pour l'Ille et Vilaine et sans doute à celui des Côtes d'Armor, étudiées par Stéphane Hingant. Il est bien plus élevé que celui généralement admis pour les "mottes" du Finistère: 130 à 160.



Il se justifie si l'on tient compte des observations suivantes:

- tous ne sont pas "médiévaux": en effet, figurent dans cette liste des sites de l'Age du Fer qui ont vraisemblablement servi de refuge durant de brèves périodes du Moyen Age (comme certains éperons barrés du Cap Sizun) et des enceintes dont seule la proximité d'un manoir permet de supposer qu'elles correspondent à un habitat seigneurial primitif.

- tous ne sont pas "fortifiés": quelques enceintes faiblement défendues par de petits remparts doivent être des exploitations agricoles médiévales.

- enfin, dans l'optique de notre recherche historique, il nous a semblé nécessaire, en accord avec Monsieur Langouët et après en avoir discuté avec le Professeur Debord, d'intégrer à cette liste les châteaux de pierre et les maisons fortes antérieures au XVe siècle ainsi que quelques retranchements de terre signalés autour de manoirs.

- en excluant les fortifications tardives et celles qui sont mal datées on obtient les chiffres provisoires suivants: 170 "mottes" et 80 enceintes circulaires médiévales donc un résultat voisin de celui fourni par Michel Brand'honneur pour l'Ille et Vilaine.

Ce total de 170 mottes peut déjà paraître important mais il recouvre en fait des réalités différentes. Par exemple, nous avons jugé utile de les ranger en trois catégories:

- les "mottes certaines" pour les mottes conservées ou correctement décrites avant leur destruction,

- les "mottes probables" quand il s'agit de sites détruits et sommairement décrits: butte avec des douves ou butte avec des retranchements, mais quand le doute subsiste,

- les "mottes hypothétiques" quand l'incertitude est grande et quand nous ne pouvons plus affirmer qu'il s'agit bien d'une motte et non d'un monticule de terre, d'une enceinte circulaire ou d'un tumulus...

La première catégorie regroupe 90 sites soit la moitié du corpus; un tiers de ces mottes étaient dotées d'une basse-cour.

Des chiffres qui seront nécessairement corrigés:

- à la baisse: dans le cas où certains ouvrages ne sont pas médiévaux; signalons cependant que nous avons déjà écarté plus de 150 ouvrages traditionnellement datés des époques préhistoriques, protohistoriques et romaines. Certains pourraient bien entendu être médiévaux...

- à la hausse: si l'on tient compte des nombreux microtoponymes qui apparaissent dans les cadastres (Vouden, Castel, Quinquis, Lez, Douvez...). Leur quantité laisse à penser que le nombre initial pourrait être trois ou quatre fois plus important, hypothèse probante selon certains spécialistes comme Monsieur Bernard Tanguy, chargé de recherches au CRBC de Brest. Nous n'en sommes pas là car dans quatre cas sur cinq la prospection sur le terrain se révèle infructueuse pour ce type de données. L'archéologie aérienne et la prospection systématique des



zones boisées (comme à Arzano par Daniel Tanguy) seraient également "productifs". Le caractère pléthorique de la noblesse bretonne au Moyen Age paraît justifier une telle "moisson" d'ouvrages médiévaux, même sommairement fortifiés, dont la toponymie conserverait la trace.

## 2. La typologie des ouvrages

Rappelons tout d'abord que notre étude ne s'est pas limitée aux mottes médiévales, le type de châteaux le plus répandu aux XI<sup>e</sup> et XII<sup>e</sup> siècles; nous y avons inclus, outre celles-ci, les ouvrages antérieurs paraissant avoir été réoccupés au Moyen Age, diverses enceintes présumées "médiévales", les enceintes circulaires médiévales ainsi qu'un ensemble de fortifications de pierre classiques comprenant maison, château, ville et abbaye fortifiés. Les résultats sont les suivants:

### a: les ouvrages réoccupés au Moyen Age

Au nombre d'une quinzaine, il s'agit d'éperons barrés ou d'enceintes quadrangulaires usuellement datés de l'Age du Fer ou de l'époque romaine au sein desquels on a pu retrouver du matériel médiéval. Citons les ouvrages les plus connus: presque île de Kermorvan au Conquet, oppidum du Camp d'Artus au Huelgoat, Castel Meur en Cléden Cap Sizun.

### b: les "enceintes médiévales"

Vaste regroupement de plus d'une soixantaine d'ouvrages comprenant:

- une vingtaine de retranchements mal décrits il y a un siècle et dont les vestiges ne sont plus observables,
- plusieurs sites difficilement classables car très altérés ou inaccessibles en raison d'une abondante végétation,
- des ouvrages de petite ou de moyenne taille distincts des mottes et des enceintes circulaires: enceintes multiples, petites enceintes carrées, défenses de villages désertés, enceintes quadrangulaires englobant un ensemble manorial...

### c: les enceintes circulaires de petites dimensions

Nous avons observé peu d'enceintes circulaires d'un diamètre supérieur à 50 mètres mais les enceintes circulaires ou ovales de petites dimensions sont nombreuses: près de 80. Notons dès maintenant que sur ce total seules 29 sont encore en bon état de conservation. La moitié sont totalement détruites, pourcentage plus élevé que pour les mottes.

Leur classification est d'autant plus malaisée. Provisoirement, on peut distinguer les catégories suivantes:

- les enceintes castrales d'un diamètre d'une trentaine de mètres avec des talus hauts de 3 à 5 mètres. Elles sont parfois situées à proximité de manoirs.
- les enceintes dont le talus est suffisamment peu important pour estimer qu'elles devaient avoir une fonction autre que militaire. Elles pourraient correspondre à des habitats agricoles intercalaires comme le montre parfois leur localisation en lisière de zones actuellement boisées.

- quelques-unes sont en outre situées dans des lieux stratégiques: auprès d'un ruisseau et d'une route ou sur une hauteur dominant une rivière: la fonction de surveillance est ici évidente,

- quelques rares exemples pourraient avoir comporté un rempart de pierre et non de terre, comme à Stang Rohan en Pluguffan, et avoir renfermé un donjon de pierre. Elles se rattacheraient ainsi au groupe des maisons fortes.

Notons enfin que la distinction entre certaines de ces enceintes et des mottes est quelquefois difficile voire illusoire: leur rôle devait être le même. Seule l'élévation de leur aire intérieure par rapport aux terrains environnants diffère.

#### d: les mottes médiévales

Comme nous l'avons indiqué, elles sont classées en trois groupes principaux: les mottes certaines, les mottes probables et les mottes hypothétiques.

90 mottes figurent dans le premier groupe, on peut y distinguer trois catégories:

- les mottes tronconiques élancées, les plus anciennes selon certains spécialistes, d'une trentaine de mètres de diamètre à la base et d'une hauteur comprise entre 8 et 15 mètres. La plate-forme sommitale dont le diamètre n'excède pas quinze mètres comporte assez fréquemment des traces d'une tour de pierre: les plus beaux exemples seraient Morizur en Plouneventer et Coat ar Ferté en Plouigneau.

- les mottes "massives", souvent plus trapues, de 6 à 10 mètres de hauteur et d'une largeur pouvant atteindre 40 mètres à la base et 20 à 30 au sommet. Elles comprennent fréquemment des constructions de pierre: quelquefois une muraille de 1 à 2 mètres de largeur de tracé ovale ou quadrangulaire aux angles arrondis et un ensemble de bâtiments. Citons Kergorlay en Motreff, Roudoushir en Kernouës et Quélimadec en Saint Méen.

- des petites mottes fréquemment excavées dont les qualités défensives peuvent être mises en doute: diamètre à la base de 15 à 20 mètres, parfois moins, hauteur inférieure à 6 mètres.

- quelques "mottes" qui n'en sont pas réellement: trois exemples de terrasses circulaires dont l'élévation est inférieure à 3 mètres.

Des structures de pierre ont été observées ou signalées sur près de la moitié de ces mottes: murailles, donjons, habitations. Un bon tiers de ces mottes au moins possédaient une basse-cour.

Nous ne pouvons cependant pas affirmer que les 80 ouvrages des deux groupes suivants étaient effectivement des mottes. Les raisons qui nous incitent à cette excessive prudence sont diverses:

- un certain nombre de sites ont été signalés comme "motte" mais sans avoir été décrits; ils sont aujourd'hui détruits et nous n'avons pu obtenir aucune information complémentaire à leur sujet;

- les confusions entre des mottes et des tumulus ou des enceintes circulaires sont fréquentes dans les anciens inventaires;
- certaines localisations sont très imprécises;
- tous ces monticules artificiels ne sont pas obligatoirement des mottes.

### e: les châteaux de pierre

Nous regroupons dans cet ensemble une soixantaine d'ouvrages:

- 30 "châteaux forts" de pierre qui sont mentionnés dans des textes anciens mais qui ont la plupart du temps disparu. Les vestiges de certains d'entre-eux peuvent être l'objet d'une protection archéologique;
- 5 villes closes et 2 abbayes fortifiées;
- une douzaine de maisons fortes: groupe très hétérogène de petits châteaux associant fréquemment ouvrages fossoyés et constructions de pierre. On peut rajouter à cet ensemble quatre tours enfouies sous leurs propres éboulis, quelquefois confondues avec des mottes;
- une dizaine de "châteaux urbains" signalés autrefois au sein des petites villes du département mais qui ont totalement disparu du fait de l'urbanisation; par exemple à Landerneau, Landivisiau ou Pont Croix.
- 8 "châteaux" attestés par la tradition orale mais qui ont totalement disparu ou dont les vestiges sont difficilement datables.

### 3. La conservation

Nous n'avons pas, pour l'instant, établi de statistiques suffisamment fiables. Il semblerait que la moitié, voire les deux-tiers, des ouvrages signalés à la fin du siècle dernier aient été détruits ce qui démontre l'intérêt d'un tel travail, la nécessité de protéger les sites encore intacts et celle d'établir une carte archéologique aussi précise que possible.

Nous pouvons toutefois avancer quelques chiffres:

- sur 35 mottes à basse-cour, 17 sont dans un assez bon état de conservation, 13 sont abîmées (le plus souvent la basse-cour) et 5 totalement détruites dont 4 depuis 1965.
- sur 56 mottes certaines (sans basse-cour attestée) 26 sont conservées, 13 abîmées ou très abîmées et 17 détruites.
- sur 80 enceintes circulaires, moins de 30 sont encore dans un état de conservation satisfaisant; la moitié sont détruites.
- les pourcentages de destruction seraient encore plus élevés: 60 à 70 % au lieu de respectivement 52, 54 et 64 % si l'on tient compte des 80 mottes probables et hypothétiques qui ont, dans la plupart des cas, disparu.

Ces chiffres pourraient être relativisés car un site arasé n'est pas toujours détruit d'un strict point de vue archéologique. C'est ce que nous avons observé à quelques reprises pour des basses-



cours de mottes et des enceintes détruites. Certains agriculteurs ont quelquefois renoncé à mettre en culture l'emplacement de tels ouvrages du fait de la texture caillouteuse du sol indiquant de fait la présence de substructions révélées par des labours. Les couches archéologiques sont ainsi quelquefois préservées et recouvertes de lande. Le cas des châteaux de pierre en ruine est assez similaire: ceux-ci ont pu servir de carrière de pierre jusqu'à la dernière guerre, mais les couches d'occupation successives et le plan des édifices sont encore préservées sous des tonnes d'éboulis. Quant aux "châteaux urbains" disparus une surveillance archéologique active des travaux menés sur leur emplacement pourrait nous permettre d'en savoir plus sur leur structure et sur leur histoire.

Afin de pouvoir estimer la "valeur archéologique" de certains sites nous avons choisi de privilégier l'étude des mottes à basse-cour du département soit un corpus de 35 sites. Nous nous sommes donc livré à une évaluation; nous affectons 5 "notes" possibles:

- A: site bien conservé avec fossés, talus et structures peu altérées
- B: fossés, talus ou structures sommitales altérés
- C: motte explorée anciennement, structures perturbées, fossés comblés, basse-cour détruite
- D: site très altéré, talus nivelés, motte entaillée; une fouille d'urgence peut s'imposer avant totale destruction
- E: site détruit.

Il nous semble que, en dépit de son caractère "scolaire", une telle démarche devrait permettre de sélectionner les sites qui devront impérativement être conservés.



EXEMPLE: degrés de conservation des mottes à basse-cour du Finistère

COMMUNE	LIEU DIT	CARTE ARCHEOLOGIQUE	CONSERVATION
ARZANO	La Roche	?	C
BANNALEC	Quimerc'h	oui	C
BANNALEC	Quillio	non	B
BOHARS	Bohars ar Hoat	oui	C
BOLAZEC	Le Helles	oui	D
BRIEC	Quistinic	?	B
CLEDEN POHER	La Roche	oui	B
LE CONQUET	Kermorvan	?	E
CROZON	L'Aber (Rozan)	oui	D
LA FORET FOUESNANT	Kerhuel	non	E
GUERLESQUIN	Castel Charruel	oui	A
GUIMAE	Trémedern	non	B?
LANDIVISIAU	Coat-Meur	oui	C
LANDUDEC	Saint-Nicolas	non	C
LOC EGUINER ST THEG.	Langoat	oui	C
LOCMARIA BERRIEN	Le Valy	oui	A
LOPERHET	Rocheffou	oui	C
PEUMERIT	Coat Penguilly	non	B
PLABENNEC	Lesquelen	oui	B
PLOGASTEL ST GERMAIN	Le Quilliou	non	B
PLOMELIN	Boissavarn	non	A
PLOUEDERN	Leslouc'h	?	E
PLOUGONVEN	Kerdraon	oui	D
PLOUIGNEAU	Coat ar Ferté	oui	B
PLOUNEOUR TREZ	Tréguellier	non	B
PLOUNEVENTER	Morizur	oui	A
PLOUVORN	Lesvenan	?	E
ROSPORDEN	Coat Canton	non	A
SAINT THEGONNEC	Castel Douar	?	E
SCAER	Kériquel	non	B
SCAER	Trévalot	oui	B
SCRIGNAC	Guernaon	oui	A
TAULE	Kerangomar	non	B
TOURC'H	Goël ar Hoat	non	D
TREZILIDE	La Marche	oui	B

#### 4. Matériel recueilli

Lors de nos prospections, nous avons ponctuellement été amenés à ramasser des tessons de poterie soit en surface sur des terres labourées, soit en examinant les racines des arbres abattus par l'ouragan de 1987. Tous les tessons découverts avant juillet 1993 ont été déposés à cette date au dépôt départemental du Faou. Les principales découvertes sont survenues aux endroits suivants:

- motte de la ville-close de Concarneau, au sein d'un parterre désormais couvert d'arbustes, dans des couches archéologiques perturbées. Poteries du bas Moyen Age contemporaines de l'occupation du site par des troupes anglaises et françaises.

- tour de Poulguidou en Mahalon, dans la basse-cour dont la pâture venait d'être refaite: tessons de céramique onctueuse.

- enceinte de Botiguéry en Gouesnac'h, dans un tas de terre extraite de l'aire intérieure de l'ouvrage récemment reboisé: tessons de céramique onctueuse.

#### IV. PROGRAMMATION POUR 1994

##### 1. Achèvement de l'étude de l'I.C.B.

C'est notre unique objectif pour cette année. Nous devons encore:

- achever l'examen d'une cinquantaine de cadastres anciens;
- rédiger les deux-tiers des notices;
- mettre la moitié des plans au propre;
- rédiger la synthèse dont le présent rapport n'est qu'une ébauche et réaliser les cartes et les tableaux des découvertes;
- prospecter sur les sites léonards non reconnus;
- compléter les fiches de site de l'I.C.B.

Comme nous ne pouvons y travailler que durant les congés scolaires, ce travail ne sera guère achevé avant l'automne prochain.

##### 2. Contribution à l'élaboration de la carte archéologique

Celle-ci pourra être menée conjointement à la rédaction des fiches de l'I.C.B., donc dans le courant de l'automne prochain.

Nous ne demandons pas de subvention au titre de l'année 1994; l'objectif fixé ci-dessus nous semblant suffisamment ambitieux pour l'année à venir. Par contre nous désirons déjà vous soumettre une proposition pour l'année 1995, une fois le travail en cours terminé. Il s'agirait de compléter, de mettre à jour et de rectifier certaines données de la carte archéologique.

Pour chacun des quelques 400 sites finistériens, vous devriez à terme disposer:

- d'une fiche individuelle correctement renseignée;
- d'une courte description après dépouillement de la bibliographie et visite sur place;
- d'un relevé de l'ancien cadastre s'il est intéressant;
- d'une copie du cadastre actuel consulté en mairie ou au chef-lieu d'arrondissement (tâche non-accomplie durant notre étude);
- d'un extrait de la carte I.G.N. au 1/25000.

C'est là un travail bien plus considérable que celui qui nous a été demandé mais que nous pourrions assurer dans le cadre d'un programme de recherches pluri-annuel financé par le Conseil Général ou un autre organisme à partir de l'année 1995.

Il pourrait être mené ponctuellement dans un premier temps (pour "combler" les vides de la Carte Archéologique, voir fiches jointes) ou par arrondissement.

**RESUME DU RAPPORT : PROSPECTION INVENTAIRE DES FORTIFICATIONS  
MEDIÉVALES DU FINISTÈRE ANNEE 1993**

Un travail de prospection-inventaire des fortifications médiévales du Finistère a été entrepris à la demande de l'Institut Culturel de Bretagne en 1991. L'étude doit être achevée en 1994; quelques résultats provisoires peuvent être exposés. Il a d'abord été procédé au dépouillement des anciens inventaires établis à la fin du siècle dernier par R.F. Le Men, E. Flagelle et P. du Châtelier et à l'étude des travaux de L. Le Guennec. Les anciens cadastres ont été exploités: le parcellaire et les microtoponymes des sites ont été examinés. Dans la mesure du possible, tous les ouvrages, même ceux qui étaient détruits, ont été visités afin de préciser de quel type de retranchement il s'agissait. Les notices et le rapport de synthèse sont en cours de rédaction. Il a été décidé de ne pas limiter ce travail au seul examen des mottes et des enceintes circulaires médiévales: les châteaux de pierre y ont été intégrés afin de mieux analyser le phénomène castral dans les anciens comtés de Léon et de Cornouaille. Les résultats obtenus sont numériquement importants: près de quatre cent sites "médiévaux fortifiés" ont été recensés. Figurent dans cette liste: une quinzaine d'ouvrages antérieurs réoccupés au Moyen Age, une soixantaine de retranchements présumés médiévaux, près de quatre-vingt enceintes circulaires, plus d'une cinquantaine d'ouvrages de pierre et environ 170 mottes. Ces dernières, qui constituent le type de châteaux le plus répandu aux XI<sup>e</sup> et XII<sup>e</sup> siècles, ont été classées en trois catégories (mottes certaines, mottes probables et mottes hypothétiques) car il n'est pas toujours aisé de déterminer si un ouvrage disparu était bien une motte et non un tumulus ou une enceinte circulaire. 90 mottes figurent dans le premier groupe, dont un tiers étaient associées à une basse-cour. Les mottes sont assez diverses: tronconiques, élancées, massives, petites... Près de la moitié semblent avoir servi d'assise à des constructions de pierre; quelques-une pourraient appartenir au groupe des maisons fortes. La conservation de ces ouvrages reste un problème: depuis la fin du siècle dernier, la moitié des mottes et près des deux-tiers des enceintes circulaires ont été endommagées ou détruites.

# FORTIFICATIONS MEDIEVALES DU FINISTERE

LISTE PROVISOIRE AU 17/7/92

ARGOL		
ARGOL	Le Merdy	enceinte et motte?
ARZANO	Bodué	motte
	Roch	motte et basse-cour
AUDIERNE	en ville	ancien château disparu
BANNALEC	Quimerc'h	motte et basse-cour % conservées
	Kerguillerm	enceinte circulaire conservée
	Raquériou	camp disparu
	Château de Quimerc'h	château de pierre détruit
	Quillio	motte et basse-cour conservées
	Prat-Her	enceinte circulaire
BAYE		
BENODET		
BERRIEN	Cos-Castel	enceinte médiévale % détruite
	Goarem-Cosquer	enceinte rectangulaire médiévale
BEUZEC CAP SIZUN		
BODILIS	?	une butte (sans précision)
	Spernen	camp romain réoccupé au MA
BOHARS	Bohars-ar-Coat	motte et basse-cour % conservées
BOLAZEC	Petit Bolazec	"motte"
	Le Hellès	motte % conservée
BOTMEUR		
BOTSORHEL	Kergariou	enceinte carrée conservée
BOURG BLANC	Coativy-Bihan	motte détruite
	Kervalanoc'h	motte conservée
	Le Breignou	château de pierre détruit
BRASPARTS	La Motte	motte
BRELES	Castel-Meriadec	"château"
BRENNILIS		
BREST	Le Château	castellum, château et ville-close
	La Tour-Tanguy	tour de pierre
BRIEC	Keroualen	motte et retranchements
	Quistinic/La Châtaigneraie	motte et double enceinte
	Quinijon	manoir et retranchement
BRIGNOGAN		
CAMARET SUR MER		
CARANTEC	La Motte	enceinte circulaire probable
CARHAIX	en ville	château et ville-close
	Kerléon	petite butte



CAST	Quilvit	tertre circulaire disparu
	Marchaussy	maison forte
	Penbodennec	butte dite "ar c'hastel"
	Pennarmenez	butte dite "an dorguen"
	route de Châteaulin	"motte"
CHATEAULIN	l'hospice	château de pierre
CHATEAUNEUF DU FAOU	en ville	château de pierre % détruit
	Rosily	motte conservée
CLEDEN CAP SIZUN	Castel-Meur	oppidum réoccupé au MA
CLEDEN POHER	La Roche	motte et basse-cour conservées
	chapelle du Mur	enceinte circulaire conservée
CLEDER	Trongoff	retranchements
	Le Vrenn	retranchements
CLOHARS CARNOET	Carnoët	château de pierre ruiné
CLOHARS FOUESNANT		
	Plegavuern-Bras	motte conservée
LE CLOITRE PLEYBEN	Kerouant	"motte"
LE CLOITRE SAINT THEGONNEC		
COAT MEAL	Castel-Huel	motte conservée
COLLOREC	Stier-ar-Parc	petite butte
COMBRIT		
COMMANA	Bois de la Roche	retranchements
CONCARNEAU	ville close	ville close et motte
	la Butte aux Anglais	donjon de pierre
(Beuzec-Conq)	Kersaby/Dinaou	enceinte circulaire
(Lanriec)	Le MOras	motte détruite et retranchements
	Penhoat	motte conservée
LE CONQUET	Kermorvan	château et retranchements antérieurs
CORAY	Le Herrou	motte conservée
	Ker david	petite motte détruite
	Kervrec'h	petite butte % conservée
	Salou	enceinte circulaire détruite
	Le Treinvel	enceinte circulaire détruite
CROZON	Trébéron	butte
	Gouandour	"motte"
	Ile de l'Aber	fortification de pierre
	Montourgard	"tour et retranchements
	Kérisit	ancien château
DAOULAS		
DINEAULT		
DIRINON	Le Roual	enceinte retranchée
	Coat-ar-Castel	motte conservée
	D1 91	ruines d'une tour de guet

DOUARNENEZ	Ile Tristan	oppidum et fort
	Kerbellay/Lesperbé	double enceinte rectangulaire
(Ploaré)	Kerloc'h	"motte"
LE DRENEC	Coat-Eozen	motte conservée
EDERN	Ty-Fléan	motte détruite
ELLIANT	Le Moustoir	"motte" et substructions
	Penancoat /Coat-Elliant	enceinte de pierre "romaine"
	Saint-Guenael	"motte et enceinte"
	Mezaler	enceinte circulaire détruite
ERGUE GABERIC		
ESQUIBIEN	Keraudierne	plate-forme circulaire
LE FAOU	La Motte	motte % conservée
LA FEUILLEE	Goarem-ar-Manec'h	enceinte carrée médiévale
	Kebran-Koz	camp et village MA
LA FOREST LANDERNEAU	Joyeuse-Garde	château de pierre ruiné
LA FOREST FOUESNANT	Kerhuel	"motte et basse-cour" détruite
	Chef-du-Bois	retranchements
FOUESNANT		
GOUESNACH	Botiguéry	enceinte circulaire % conservée
	Kersaluden	enceinte circulaire
GOUESNOU	La Bastille	retranchement
GOUEZEC	Pont-Coblant	"motte"
GOULIEN	au bourg	enceinte circulaire
GOULVEN		
GOURLIZON		
GUENGAT		
GARLAN	Convenant-Colin	enceinte circulaire
	Rascoët	enceinte circulaire
	Tossen-ar-C'han	butte circulaire
GUERLESQUIN	Castel-Charruel	motte et basse-cour conservées
	Castel-Kerigonan	"motte" disparue
GUICLAN		
GUILERS		
GULLER SUR GOYEN		
GULLIGOMARCH	Castel-Bruillé	enceinte rectangulaire médiévale
LE GUILVINEC		
GUIMAEK	Trémédern	motte et basse-cour conservées
	Trélever	vestiges de maison forte
GUIMILIAU	Kerunn	motte détruite

GUIPAVAS	relais de poste Brizelan Castel-Coz	motte détruite enceinte circulaire conservée motte % détruite
GUIPRONVEL		
GUISSENY	Castel-al-Lez	motte conservée
HANVEC		
HENVIC		
L'HOPITAL CAMFROUT		
HUELGOAT	Camp d'Artus Castel-Guibel	oppidum, motte et basse-cour "motte"
ILE DE BATZ		
ILE DE SEIN		
ILE MOLENE		
ILE TUDY		
IRVILLAC	Kerivoal Lavadur	tumulus ou motte château disparu?
LE JUCH	au bourg Kérizoré Keraménez Tal-ar-C'hoat Landanet	ruines d'un château de pierre enceinte circulaire détruite enceinte circulaire conservée enceinte circulaire détruite vestiges d'un ancien fossé MA
KERGLOFF		
KERLAZ	Coz-Castel	vestiges
KERLOUAN		
KERNEVEL	Goarlot au bourg Castel-Golc'h Chapelle du Moustoir	motte conservée motte détruite motte conservée "motte" disparue
KERNILIS	Carman	ruines d'un château de pierre
KERNOUES	Roudoushir Keriolay Kerarméal	motte conservée "motte"? retranchements près d'un manoir
KERSAINT PLABENNEC		
LAMPAUL GUIMILIAU		
LAMPAUL PLOUARZEL		
LAMPAUL PLOUDALMEZEAU		
LANARVILY		
LANEDA	ancien sémaphore	tradition de château
LANDELEAU	Chateaugal	enceinte et Goarem-ar-Vouden
LANDERNEAU	en ville	ancien château disparu

LANDEVENNEC	Abbaye	abbaye fortifiée
LANDIVISIAU	en ville	ancien château disparu
	Coat-Meur	motte et basse cour conservées
	Penanros	enceinte circulaire
LANDREVARZEC	Moulin du Château	"motte" probable
LANDUDAL	?	"motte rasée"?
LANDUDEC	Saint-Nicolas	motte et substructions
	Coat-an-Traon	retranchements et substructions romaines et MA
	Penancoet	retranchement gaulois?
	Tyvarlen	terrasse d'un ancien château
LANDUNVEZ	Trémazan	château de pierre conservé
LANGOLEN	au bourg	"ancienne motte"
	Moulin de La Motte	vestiges d'une "motte"
LANHOUARNEAU	La Salle	motte et basse-cour?
LANILDUT		
LANMEUR	La Boissière	enceinte rectangulaire conservée MA
LANNEANOU	Kerlosser	enceinte?
LANNEDERN		
LANNEUFRET		
LANNILIS	La Motte	camp romain et "motte"?
	Rascol	mention de motte
LANRIVOARE	Kerhuel	motte ½ conservée
LANVEOC	Poulmic	château ruiné et disparu
LARRET		
LAZ		
LENNON	Kérézec	Motte
LESNEVEN	en ville	château de pierre disparu
LEUHAN		
LOC BREVALAIRE		
LOC EGUINER SAINT THEGONNEC	Langoat	motte conservée
LOC EGUINER PLOUDIRY		
LOCMARIA BERRIEN	Ar Valy /Rouzoucon	motte conservée
LOC MARIA PLOUZANE		
LOC MELAR	Coat-Loctmélar	enceinte de terre
LOCQUENOLE		
LOCQUIREC		
LOCRONAN	Salou	enceintes haut MA
LOCTUDY		
LOCUNOLE		
LOGONNA DAULAS		
LOPEREC	au dessus de la poudrerie	"motte"



'OPERHET	Rocheffou	motte et basse-cour conservées
LOQUEFFRET	Saint-Nicolas Chapelle de la Grâce	enceinte circulaire conservée enceinte circulaire?
LOTHEY		
MAHALON	Coat-Morvan Casevoayen Poulguidou	motte conservée enceinte circulaire conservée donjon de pierre et basse-cour
LA MARTYRE	Kerlavarec Lilyvon	enceinte circulaire conservée enceinte circulaire conservée
MEILARS	Castellien	camp de l'âge du fer?
MELGVEN	La Motte Kerouzic Kergoat	motte conservée "motte" détruite camp, substructions, tuiles auprès d'un manoir
MELLAC	Kernault Kergoat	"motte" près d'un manoir retranchement ovalaire disparu
MESPAUL		
MILIZAC	La Motte Le Curru	motte et enceinte circulaire mention de la motte du Vigeac
MOELAN SUR MER		
MORLAIX	en ville	château de pierre et ville-close disparus
(Ploujean)	Kerantour	"forteresse sur un escarpement"
(Ploujean)	Trofeunteniou	motte et basse-cour?
MOTREFF	Kergorlay	Motte conservée
NEVEZ		
NIZON	Luzuen	motte détruite
OUessant	Pen-ar-Lan	"ruines d'un ancien château"
PENCRAN	Kerhamon	enceinte circulaire détruite
PENMARC'H		
PEUMERIT	Coat-Penguilly Prat-ar-Stang Pors-Gall /Penquellenec	motte et basse-cour conservées "motte"?? enceinte sur une hauteur
PLABENNEC	Lesquelen La Motte	motte et basse-cour conservée enceinte circulaire conservée
PLEUVEN	Creac'h-Quéta	"motte"?
PLEYBEN	Trésiguidy	manoir sur un éperon
PLEYBER CHRIST	Lamarc'h La Roche Héron Trouscoat	enceinte romaine réoccupée au MA ancienne forteresse enceintes age du fer (ou MA?)
PLOBANNALEC		
PLOEVEN	Coatmeur Barvedel	motte détruite enceinte circulaire conservée

PLOGASTEL SAINT GERMAIN	Bois du Quilliou	motte et basse-cour conservées
	Le Quilliou	enceintes d'âge indéterminé
PLOGOFF	Tor-ar-Vur	vestiges d'un castel?
PLOGONNEC	Bonescat	enceinte circulaire conservée
	Moulin du Castel	motte détruite
PLOMELIN	Boissavarn	motte et basse-cour conservées
	Le Perennou	motte détruite
	Penhoat-Bras	forteresse "gauloise" détruite
PLOMEUR		
PLOMODIERN		
PLONEIS		
PLONEOUR LANVERN		
PLONEVEZ DU FAOU	Castel-Bolc'h	tradition de château
PLONEVEZ PORZAY	Lanzent	2 enceintes disparues
	Castelligou	2 enceintes disparues
	Le Quinquis	"motte" disparue
	Moellien	motte ou belvédère
PLOUARZEL	Coat-Garz	enceinte circulaire conservée
	Coëtgarz	château de pierre conservé
PLOUDALMEZEAU	Château-Gauthier	motte détruite et enceinte de pierre
PLOUDANIEL	Castel-Pen-Ledan	enceinte gauloise réoccupée au MA?
	Moulin de Landifern	motte détruite
	Penfrat-Bihan	enceinte circulaire détruite
	Kerouant	"motte" disparue
	Lam-ar-Marc'h	terrasse quadrangulaire conservée
PLOUDIRY	Menaouen	"motte" % conservée
	Bois de Kerfaven	"talus médiéval"
PLOUEDERN	Les Granges	1 motte et 2 enceintes circulaires % conservées
	Leslouc'h	motte et basse-cour détruite
	Quinquis-Meur	enceinte circulaire détruite
	Quinquis-Marc	enceinte circulaire détruite
	Lezéon	retranchements "Parc-ar-C'hastel"
PLOUEGAT GUERRAND	Coat-Coazer	enceinte carrée MA % conservée
	Kerhallon	"Motte" détruite
PLOUEGAT MOYSAN	Trogoff	traces d'un château de pierre
PLOUENAN	Lopreden/ Keraméal	tumulus ou motte détruit
	Kerafel	tumulus ou motte conservé
	Lannuzouarn	motte conservée
PLOUESCAT		
PLOUEZOC'H	Lanoverte	camp ou "château"
PLOUGAR		

PLOUGASNOU	Saint-Nicolas Pointe de Primel	"enceinte circulaire" éperon barré et "château"
PLOUGASTEL DAULAS		
PLOUGONVELIN	Bertheaume Saint-Mathieu	Ile fortifiée abbaye fortifiée (donjon)
PLOUGONVEN	Disquéou Keradraon Keranfors La Tour	enceinte rectangulaire et manoir motte et basse-cour % conservées enceinte ovalaire % conservée manoir et retranchements % conservés
PLOUGOULM	Pont-Pleincoet embouchure du Guilliec	retranchement et substructions MA "vestiges du château de Conan Mériadec"
PLOUGOURVEST		
PLOUGUERNEAU	Naount Coatquénan Maner-Méнан Kelven	enceinte circulaire détruite Motte, maison-forte et basse-cour détruites manoir et enceinte rectangulaire ensablée butte près d'un manoir
PLOUGUIN	Castellourop Kerozal	enceinte détruite, tradition MA enceinte circulaire
PLOUHINEC		
PLOUIDER	Pont-ar-C'halvez Pont-du-Château Coetmenec'h Moulin de la Flèche Moulin de Trever	motte détruite retranchement disparu retranchement disparu motte détruite motte % conservée
PLOUIGNEAU	Castel-Dinan Coat-ar-Ferté ar-Castellou Kermorvan Lescoat Kerstrat/ Kerlevé	château de pierre et camp conservés motte et basse-cour % conservées enceintes médiévales % conservées enceinte circulaire conservée "camp et butte" "butte et douves"
PLOUMOGUER	Lamber	motte détruite avec donjon
PLOUNEOUR MENEZ		
PLOUNEOUR TREZ	Trégueller	motte conservée
PLOUNEVENTER	Morizur Lanhuz	motte et basses-cours conservées motte détruite
PLOUNEVEZEL	Saint-Edunet face Saint-Edunet	enceinte circulaire? % détruite enceinte circulaire
PLOUNEVEZ LOCHRIST	Tournus Maillé	motte conservée motte conservée
PLOURIN MORLAIX	Coatélan Coat-an-Scour Bodister	motte ou maison forte "motte"? enceinte d'un château de pierre conservée



PLOURIN MORLAIX	Moulin Neuf	"motte" détruite
PLOURIN PLOUDALMEZEAU	Kerizaouen	"motte" dans "goarem-ar-C'hastel"??
PLOUVIEN		
PLOUVORN	Kerscao	motte et basse-cour détruites
	Lanorgant	motte conservée
PLOUYE		
PLOUZANE	Coz-castel	petite enceinte détruite
PLOUZEVEDE	Coat-ar-garz	enceinte de pierre carrée conservée
	Coat-Bizien/ Poul-ar-Sal	2 enceintes circulaires conservées
PLOVAN		
PLOZEVET		
PLUGUFFAN	Pors/ Coat-Fao	enceinte circulaire
	Stang-Rohan	enceinte de pierre et donjon
PONT AVEN		
PONT CROIX	en ville	"motte et enceinte"
PONT DE BUIS		
LE PONTDOU	en ville	château disparu
PONT L'ABBE	en ville	château de pierre conservé
	Ile Chevalier	tradition de château
PORSPODER		
PORT LAUNAY		
POULDERGAT	C'horn-ar-Coët	enceinte circulaire détruite
POULDREUZIC	Trégonguen	tradition de "motte"
POULLAN SUR MER		
POULLADUEN	Liorzou	"motte"
	Rôsquijeau	motte conservée
PRIMELIN		
QUEMENEVEN	Bois du Duc	enceinte circulaire
	est Bois du Duc	enceinte circulaire
QUERRIEN		
QUIMPER	en ville	château disparu et ville-close
(Ergué-Armel)	Lendu	"motte"??
(Penhars)	Penanguer	"motte" et tuiles
(Kerfeunteun)	Steir-ar-Coat	butte artificielle
	Coat-Bily	douves autour du manoir
QUIMPERLE	en ville	château disparu et ville-close
	La Motte	"motte"??
	Queblen	"vestiges d'un petit château"
REDENE	Berluhec	"motte"
	Bois au Duc	"ancien retranchement"
LE RELECQ KERHUON	Lossulien	talus et douve près du manoir

RIEC SUR BELON	Castel	"motte détruite"
	Penancoat	"motte"
	Kerloury/ Saint-Jean	"motte"
LA ROCHE MAURICE	au bourg	château de pierre conservé
ROSCANVEL		
ROSCOFF	Bloscon	retranchements et occupation MA
ROSNOEN	Manoir du Parc	enceinte rectangulaire
ROSCANVEL	Quélern	"motte"
ROSPORDEN	en ville	château disparu
	Coat-canton	motte et basse-cour conservées
	Penbuel/ Kerminy	"motte" disparue
RUMENGOL		
SAINT COULITZ		
SAINT DERRIEN		
SAINT DIVY	La Haye	enceinte circulaire et retranchements MA conservé
	kerhuel	motte ou tumulus
	Poulfanq	enceinte rectangulaire, poterie romaine et MA
SAINT ELOY		
SAINT EVARZEC	Kermorvan	maison forte conservée
	Le Dréau	motte détruite
	bois du Mur	ruines ancien château et enceinte circulaire
SAINT FREGANT		
SAINT GOAZEC	Roc-Castel	camp avec substructions
SAINT HERNIN		
SAINT JEAN DU DOIGT		
SAINT JEAN TROLIMON		
SAINT MARTIN DES CHAMPS		
SAINT MEEN	Quillimadec	motte conservée et basse-cour ½ détruite
	Coz-Castel	enceinte circulaire détruite
SAINT NIC		
SAINT PABU		
SAINT POL DE LEON	en ville	ancien oppidum, éventuelle ville-close
SAINT RENAN		
SAINT RIVOAL		
SAINT SAUVEUR		
SAINT SEGAL	Kerascouet	enceinte sub-circulaire MA détruite
SAINT SERVAIS	Penvern	enceinte MA
SAINTE SEVE	Coatilézec	terrasse carrée ½ détruite
SAINT THEGONNEC	Penhoat	château de pierre conservé
	Castel-Douar	motte et basse-cour détruite
	Kerfeulz	motte détruite

SAINT THEGONNEC	Rusquec-Vraz	enceinte circulaire et "motte" % conservées
SAINT THOIS	La Roche Helgomarc'h	ancien château de pierre
SAINT THONAN		
SAINT THURIEN	Ty-Viguennou	"motte" disparue
SAINT URBAIN	Créac'h-Balbé	motte
SAINT VOUGAY	Kermadec	motte détruite
	La Tour	terrasse de maison forte conservée
SAINT YVI	Hilbars	"motte" détruite
	Locmaria	"motte et retranchements"
	Keriquel-Vraz	"motte"??
	Créac'h Miquel	enceinte circulaire détruite
SANTEC		
SCAER	Coat-Courant	grande enceinte non datée
	Coatloc'h	ruines d'un "château"
	Coat-Scaër-Vraz	motte ou tumulus détruit
	Cosquer-Vian	"motte"??
	Kériquel	motte et basse-cour conservées
	Leign-ar-Véon	motte conservée
	Loge de La Motte	"motte" détruite
	Miné Saint-David	"motte" et enceinte détruites
	La Motte	"motte" disparue
	Trévalot	motte et basse-cour conservée
SCRIGNAC	Quefforc'h	"motte"??
	Guernaon	"motte"
	Saint-Nicolas/ Kerbrat	"motte"???
SIBIRIL	Kérouséré	château de pierre conservé
	Coat-an-Tour	"tour"?
SIZUN	Lestremelard	enceinte circulaire
SPEZET	Boisgarin	"motte"?
	Castel	enceinte MA
	Cran-Huel	enceinte circulaire
TAULE	Kerangomar	motte et basse-cour conservées
	Castel-an-Trébez	camp retranché MA selon tradition
TELGRUC SUR MER	Rosmadec	"motte"
TOURCH	Coathéloret	motte détruite et basse-cour % conservée
TREBABU		
TREFFIAGAT		
TREFLAOUENAN	château de pierre et "Coz-Castel"	
TREFLEVENEZ	Kernic/ Kerscouric	motte conservée
TREFLEZ	Lochrist	"motte"??
TREGARANTEC	Porleac'h	maison forte



TREGARVAN		
TREGLONOU		
TREGOUREZ	Kerfaro	"motte et enceinte"
	La Motte	"motte" disparue
	TREGUENNEC	
TREGUNC	Castel	"motte" et manoir
	Kergunus	enceinte de pierre détruite et "motte"
	Kériquel	motte ½ conservée
LE TREHOU	Quillivenec	"motte" disparue
TREMAQUEZAN	Kersalomon	petite enceinte disparue
TREMEOC		
TREMEVEN	La Mare	"motte"
TREOGAT		
TREOUERGAT		
LE TREVOUX	Reunial	motte conservée
TREZILIDE	La Marche	motte et basse-coue conservée

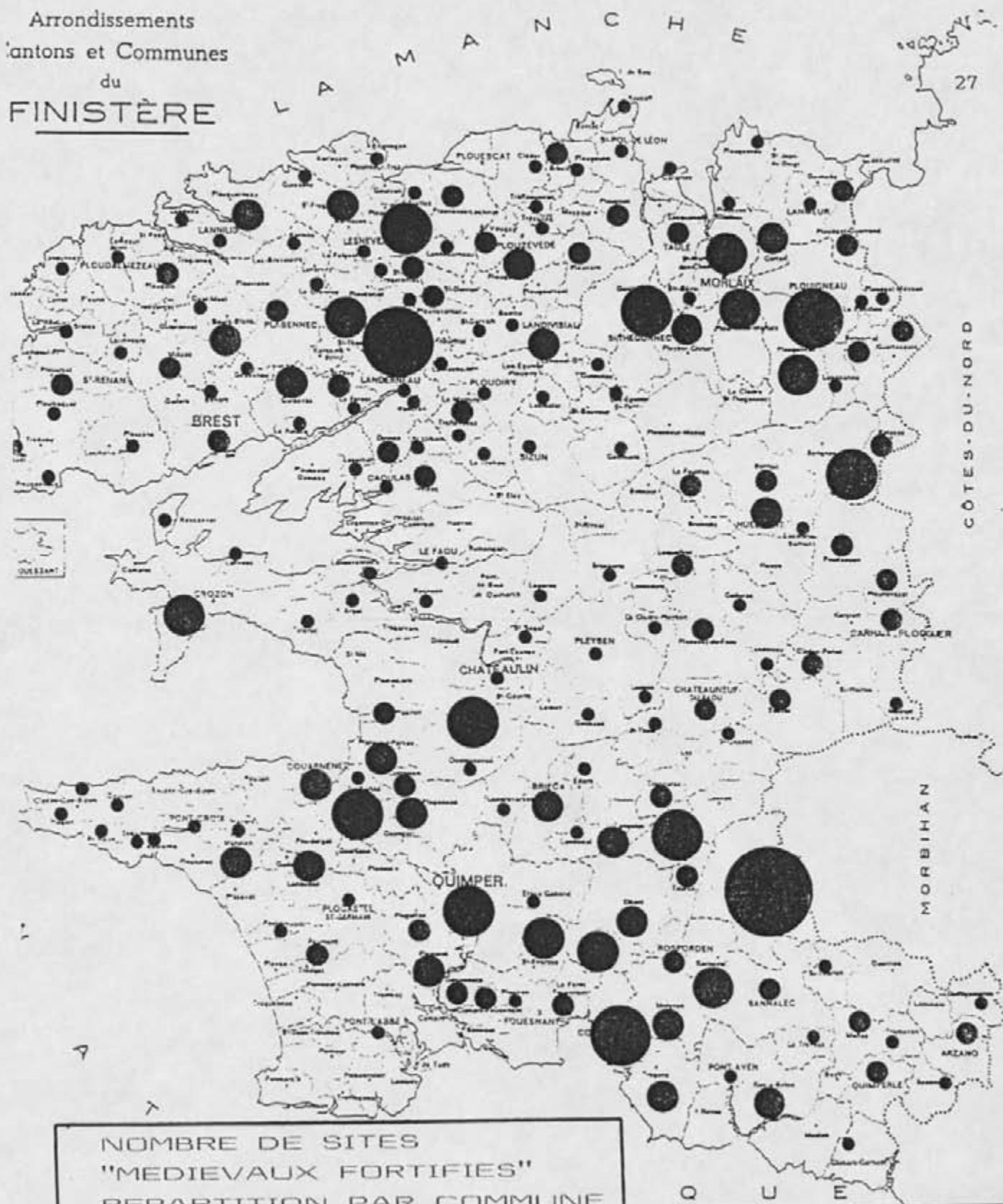
FORTIFICATIONS MEDIEVALES DU FINISTERE  
LISTE COMPLEMENTAIRE 1993

26

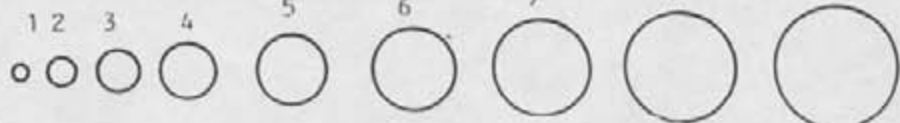
ARZAND	Kerhouant	enceinte circulaire médiévale
	Kerhyuel	idem
	Kernec	idem
	Talascorn	idem
CLEDER	Kergournadec <sup>h</sup>	vestiges et tradition de château (pierre)
	Torguen ar Vern	motte détruite
COMMANA	Penandaouen	enceinte ovale
FOUESNANT	Penfoulic	enceinte "médiévale"
GUICLAN	Toarchen	motte ou tumulus
LENNON	Quénécadec	motte très abîmée
LOCMELAR	Bronennou	ouvrage "médiéval"
	Roch Mélar	vestiges vaste ouvrage
	Le Bindy	éperon barré
LOGONNA DAULAS	Pointe du Château	éperon barré
LOPERHET	Keranchoat	"enceinte"
PLEYBEN	Bourgel	enceinte circulaire conservée
PLOGONNEC	La Motte	motte hypothétique
PLONEIS	Kergos	"motte" et habitat
PLOUGASNOU	Ty Lann	enceinte circulaire
Plougastel Daoulas	Kérérault	vestiges maison forte
PLOUGUERNEAU	Roc <sup>h</sup> Pellguen	éperon barré occup M A
PLOUGUIN	Lesven	motte ou tour
POULLAOUEN	Lann ar Goff	enceinte circulaire détruite
	Tymeur	tradition d'enceinte
REDENE	Mané Guégant	tradition d'enceinte
SPEZET	Le Vern	terrasse circulaire

UN certain nombre des sites nous ont été signalés par Michel Le Goffic,  
Archéologue Départemental du Finistère

Arrondissements  
cantons et Communes  
du  
**FINISTÈRE**



NOMBRE DE SITES  
"MÉDIEVAUX FORTIFIÉS"  
REPARTITION PAR COMMUNE



- LEGENDE**
- PREFECTURE
  - SOUS-PREFECTURE
  - CHIEF LIEU DE CANTON
  - Commune
- Limites de Département  
----- Limites d'Arrondissement  
----- Limites de Canton  
----- Limites de Commune



## SCAER

## COAT COURANT (1km NNE)

Enceinte détruite

Vaste ouvrage nommé "ar C'hastellou" signalé par E. Flagelle (1877, p 83) au nord-est de Coat Courant, sur une éminence. Il n'en subsiste aucune trace mais une dizaine de parcelles portaient ce nom (Cadastre de 1828, section E 2, 238 à 240, 574, 581, 588, 589, 593 à 596). D'autres s'appelaient "Parc ar Sénéchal", "Parc ar Coumissaire" et "Parc an Avocat". Epoque non déterminée.

## COATLOC'H (4 km SO)

Vestiges d'une résidence ducal

Au sein de la forêt de ce nom qui fut un parc ducal d'une superficie de 312 hectares, clos de murs, les ducs avaient une demeure. Quelques vestiges apparaissent encore sur un versant en pente douce orienté vers le nord. Des monticules et des alignements pierreux dessinent un "rectangle" d'une quarantaine de mètres de côtés. On en aurait longtemps extrait de belles pierres de taille.

## COAT SCAER VRAZ (1,5 km NO)

Motte hypothétique, détruite

E. Flagelle (1877, p 82) signalait une "motte" dans la parcelle n° 134, section E 2 du cadastre de 1828, dite "an Allé". Il n'en reste qu'un léger bombement dans un champ au sud de cette ferme; il pourrait s'agir d'un tumulus.

## COSQUER VIAN

Motte hypothétique

"Motte" signalée par E. Flagelle (1877, p 82). Site non retrouvé.

## KERIQUEL (6,5 km ESE)

Motte et basse-cour conservées

Dans un bois, en lisière d'un ruisseau, à 200 mètres à l'ouest de Kériquel, se trouve une motte ovale de 5 à 6 mètres de hauteur et de 16 à 19 mètres de largeur au sommet. La plateforme est totalement plane sans traces de construction. Ce tertre occupe l'angle nord-ouest d'une basse-cour quadrangulaire aux angles arrondis de 40 à 50 mètres de largeur. A l'ouest, celle-ci forme une esplanade élevée de 1 à 2 mètres au-dessus des prairies alors qu'à l'est, vers la ferme, elle est défendue par un talus haut de 3 mètres par rapport au fond du fossé qui la précède. (E. Flagelle, 1877, p 82; Cadastre de 1828, section L 5, parcelle 985).

## LEIGN AR VEON (2,5 km NO)

Motte conservée

Motte implantée à l'est d'un petit ruisseau et d'un pré qu'elle domine d'une dizaine de mètres. Le tertre est haut de 4 à 5 mètres; son diamètre sommital n'excède pas 20 mètres. Le fossé, encore bien visible au nord, mesurait 4 mètres de largeur pour deux mètres de profondeur; il n'en existait pas à l'est, au-dessus du cours d'eau. La partie sud de la motte a été détruite, il y a plusieurs années pour combler la douve. Le sommet était bordé d'un talus haut de 1,5 à 2 mètres de hauteur dans lequel existe une ouverture de 1,5 mètre de largeur à

l'est. Au nord, celui-ci a une épaisseur de 4 mètres, décroissante vers l'est et l'ouest. L'aire intérieure ne présente pas de vestiges de constructions. Il n'existe pas non plus de trace de basse-cour mais la parcelle voisine forme un léger bombement au nord-est de la motte. Cette dernière correspond à la parcelle n° 720, section M 3 du cadastre de 1828, dite "Parc ar Vouden". (E. Flagelle, 1877, p 82).

#### KERANDREO (2,5 km NNO)

##### Enceinte détruite

E. Flagelle (1877, p 82) mentionnait une enceinte non fermée avec des retranchements à proximité de Kerandréo, parcelle 562, section M du cadastre de 1828. Il n'en subsiste qu'un tracé circulaire légèrement excavé à 500 mètres à l'ouest de ce lieu-dit, au sommet d'un coteau.

#### LOGE DE LA MOTTE (1,7 km NO)

##### Enceinte circulaire, détruite

A 400 mètres au sud-ouest du tertre de Coat Scaer Vraz, E. Flagelle (1877, P 82) signalait une autre motte dans la parcelle 118, section E 2 du cadastre de 1828, dite "Liors ar Vouden". On n'en distingue plus qu'un tracé circulaire peu excavé d'une trentaine de mètres de diamètre, dans un champ. Son aire intérieure forme un léger creux ce qui correspond davantage à une ancienne enceinte plutôt qu'à une motte détruite.

#### MINE SAINT DAVID (3 km ONO)

##### Motte et basse-cour probables, détruites

E. Flagelle signalait en 1877 (p 82) une motte avec double enceinte à 120 mètres au nord de la borne n° 28. Elle a été progressivement arasée au début du siècle et ne présente plus désormais qu'un léger bombement de 30 à 40 mètres de diamètre dans un champ. En la détruisant, on a découvert un "caveau maçonné" de 1,5 mètre de largeur. La "double enceinte" pourrait correspondre à une basse-cour. La motte était située dans la parcelle n° 699, section M 3 du cadastre de 1828, dite "parc ar Vouden".

#### LA MOTTE (4 km SSO)

##### Motte hypothétique

"Motte" signalée par E. Flagelle (1877, p 82) et P. du Châtelier (1907, p 359) sans précision. Il n'en subsiste aucune trace hormis les deux toponymes des lieux-dits La Petite Motte et La Grande Motte et trois microtoponymes de parcelles éloignées les unes des autres auprès de ces fermes et de celle du Guerloc'h. (Cadastre de 1828, section K 4, n° 982 "Parc ar Vouden", n° 1033 "Goarem ar Vouden" et n° 1052 "Parcou ar Vouden").

#### TREVALOT (5km NO)

##### Motte et basse-cour conservées

Cet ouvrage est établi sur un interfluve qui domine d'une quinzaine de mètres la confluence de deux ruisseaux. La motte s'élève en position de barrage au sud-ouest tandis que la basse-cour lui est contigue au nord-est, sur le coteau boisé en pente douce. Le tertre dessine un rectangle aux angles très arrondis, orienté nord-sud perpendiculairement à la pente du terrain. Il est de type cratériforme : un talus large de 2 à

4,5 mètres et haut de 1,5 mètre cerne une aire de 20 mètres sur 10 mètres qui s'ouvre au sud-est. La hauteur de la motte est d'environ 4 mètres à l'ouest et de 7 mètres au nord-est, notamment du fait de la pente du terrain. Le fossé mesure 4 mètres de largeur et 2 à 3 mètres de profondeur. La basse-cour dessine un rectangle aux angles arrondis d'une trentaine de mètres de côtés. Son talus, large par endroits de 2 à 3 mètres est haut de 3 à 4 mètres par rapport au fond du fossé. On distinguait autrefois les traces d'un bâtiment à l'intérieur de celle-ci. L'ouvrage appartenait aux seigneurs de Trévalot qui détenaient le fief le plus important de la paroisse, cité comme ancienne vicomté. Ils exerçaient les droits de haute justice et étaient premiers prééminenciers dans la chapelle voisine de Coadry qui conserve une nef du XI<sup>e</sup> siècle. Hervé de Trévaloët était capitaine du château de Pont-l'Abbé en 1383. Un manoir fut édifié par cette famille à 200 mètres à l'est de la motte de l'autre côté du vallon (L. Le Guennec, 34 J, Scaër). Deux fermes situées à 400 et 700 mètres au nord-est de la motte portent le nom de la Petite Garenne et la Grande Garenne. Dans le cadastre de 1828, section B 3, les parcelles voisines de la motte portent le nom de "Parc Sant Eutrope" (432 à 434) et celles proches du manoir celui de "Liors ar Houldry" (438 à 440). Un moulin s'élevait en aval de la confluence, à l'est, à 300 mètres de la motte.

#### CORAY

##### HERROU (2 km ONO)

###### Motte conservée

L'ouvrage, bordé à l'ouest par un petit vallon, est établi au sommet d'un coteau qui domine d'une quarantaine de mètres le ruisseau du Ster Pont Herrou, un affluent de l'Odet. On y jouit d'une très belle vue sur les Montagnes Noires, au nord. Le tertre est large d'une trentaine de mètres à la base et haut de 7 à 8 mètres. Il est moins élevé au sud du fait de la déclivité du terrain mais de ce côté la douve est plus marquée (4 à 5 mètres de largeur pour 2 à 3 mètres de profondeur. La plateforme a un tracé ovale (21 mètres sur 18). Dans sa partie sud, au centre, existe une cavité circulaire de 6 mètres de diamètre et de 3 mètres de profondeur. R. Le Han (1967, p 58) présumait qu'il s'agissait des traces d'une construction circulaire (la base d'une tour). Ce creux pourrait également correspondre à une fouille très ancienne. La motte est quelquefois appelée Castel Herrou. La parcelle où elle est établie porte le nom de "ar Vouden" dans le cadastre de 1839 (section C 5, n° 6) comme deux champs circonvoisins; un autre est dénommé "Parc Ménez" (E. Flagelle, 1877, p 9).

##### KERDAVID (1,8 km NO)

###### Motte détruite

A 500 mètres au sud du Castel Herrou, existait une motte de taille beaucoup plus réduite, près des fermes de Kerdauid. Elle est mentionnée par E. Flagelle en 1877 (p 9) qui indique qu'elle avait déjà été transformée en courtil. Cette parcelle, numéro 62, section G1 du cadastre de 1839 portait le nom de



"Goarem ar Vouden"; elle mesurait une vingtaine de mètres de diamètre. On ne distingue plus actuellement qu'un petit bombement bordé d'une dépression circulaire, dans un champ en culture.

KERVREC'H (1,7 km NE)

Tertre à demi-conservé

E. Flagelle (1877, p 9) signalait une petite motte de 12 mètres de diamètre et 3 à 4 mètres de hauteur près d'un chemin entre Kervrec'h et Kersalaun. R.F. Le Men (1876, p 93) qui reprend sa description évoque un tumulus. Le tertre, à moitié détruit, a un profil en cuvette. Composé de terre jaune avec quelques grosses pierres, il est cerné à son sommet par un rempart d'un mètre de hauteur et autant de largeur. La fonction et la datation de cet ouvrage restent imprécises (situé en lisière des parcelles 11 et 12, section D 2 du cadastre de 1839).

SALOU (0,4 km S)

Enceinte circulaire détruite

E. Flagelle (1877, p 9) signalait une grande motte entourée de douves profondes, à l'ouest du Salou, transformée en courtils nommés "Liors ar Vouden", section E 5, n° 25 à 27 du cadastre de 1839. Il s'agissait plus vraisemblablement d'une enceinte (R.F. Le Men, 1875, p 146) établie à quelques centaines de mètres au sud de l'église actuelle. Il n'en subsiste qu'un champ légèrement surélevé par rapport au chemin qui le contourne. Le toponyme "Salou" qui signifie les châteaux en breton et le nom du hameau voisin de Porlazou indiquent qu'il pourrait s'agir d'un retranchement du haut Moyen Age. L. Le Guennec (34J Coray) identifie le Salou à la "maison de Coroe" mentionnée dans le cartulaire de Sainte-Croix de Quimperlé.

TREINVEL (3 km NO)

Enceinte circulaire détruite

E. Flagelle (1877, p 9) signalait une motte élevée nommée "ar Vouden", section B 5, n° 54 du cadastre de 1839. Cet ouvrage a été détruit vers 1945. Son propriétaire nous a indiqué qu'il avait une hauteur de 6 mètres et un profil en cuvette. Ses talus mesuraient 5 à 6 mètres de largeur à la base; les fossés avaient été comblés dès le début du siècle. Son aire intérieure était située au même niveau que les champs voisins; elle avait un diamètre de 15 à 20 mètres. Lors de son arasement, on a découvert un "poignard", des tessons de poterie et un foyer établi à même le sol. Cette description correspond indiscutablement à une enceinte circulaire et non à une motte. Le tracé du parcellaire au sud de l'ouvrage paraît indiquer l'existence d'une basse-cour dont on a aucune mention. Les parcelles circonvoisines de l'enceinte portent le nom de "Ménez Treinvel" et de "ar Vouden". Cet ouvrage, situé à 1,2 kilomètre au nord-ouest du Castel Herrou, de l'autre côté de la vallée du Ster Pont Herrou, dominait la vallée de l'Odet et bénéficiait d'un panorama étendu sur les Montagnes Noires.



## PLOUIGNEAU

### CASTEL DINAN (5,1 km NE)

Château de pierre et enceinte de terre

A l'extrémité nord-est du territoire paroissial, sur une colline boisée dominant le Douron, à 147 mètres d'altitude existe un vaste camp retranché. Il est protégé à l'est et au sud par des versants, au nord par une dépression humide et à l'ouest par une barrière rocheuse naturelle. L'enceinte de terre a un tracé ovale d'un diamètre de 100 à 150 mètres selon L. Le Guennec (BSAF, 1915, p 90-92) qui indique qu'à cette époque les retranchements étaient déjà éboulés ou peu importants sur une grande partie de son périmètre, sauf au nord-ouest, à proximité de l'entrée. Ils atteignent encore de ce côté 4 à 5 mètres de hauteur par rapport au fond de la douve profonde de 1 à 2 mètres.

Au centre de cette enceinte s'élève ce que L. Le Guennec a qualifié de "motte ovale environnée de douves profondes et de retranchements d'une hauteur de 4 à 5 mètres". Il s'agit en fait d'un château médiéval polygonal, presque quadrangulaire, aux angles arrondis et saillants. Chacun de ses côtés mesure une quarantaine de mètres de longueur; ils sont bordés par des douves de 7 à 12 mètres de largeur dont la profondeur oscille entre 0,5 mètre à l'est et 5 mètres à l'ouest où la contrescarpe est taillée dans la roche. L'escarpe du château ressemble à un talus mais son aspect résulte de l'éboulement des murailles. On accède à l'intérieur de la place par un pont de terre long de 12 mètres et large de 2 mètres situé sur le front nord-ouest. L'entrée forme une avancée sur ce côté du château; elle domine le pont de terre et l'intérieur du château de plus d'un mètre. Les murs qui l'encadrent conservent une élévation de 2 mètres. L'esplanade du château est surélevée de 1 à 2 mètres par rapport au terrain circonvoisin ce qui résulte de la quantité d'éboulis dont elle est recouverte. L'ensemble forme un quadrilatère d'une trentaine de mètres de côté cerné par des murailles de 2 mètres d'épaisseur. Elles semblent dépourvues d'organes de flanquement mais les saillies aux angles pourraient correspondre à d'anciennes tours. La moitié septentrionale du château semble correspondre à une ancienne cour tandis que de nombreux vestiges de constructions adossées aux courtines sont visibles dans le secteur méridional. L'ouvrage apparaît donc comme un petit château d'environ 1000 mètres carrés de superficie interne établi au centre d'un retranchement considéré comme antérieur (protohistorique selon certains mais qui pourrait tout aussi bien remonter au haut Moyen Age). L. Le Guennec a retrouvé de la poterie dans les douves du camp et des morceaux de tuiles à crochet mêlés à des pierres dans des champs voisins. La parcelle où s'élève le château porte le nom de "Coat ar Castel" dans le cadastre de 1838 (section C 1, n° 150).

La forteresse appartenait à la famille de Dinan dont elle tirerait son nom à moins que celui-ci ne corresponde au toponyme celtique "Dinan", signifiant montagne. Ce lignage détenait une partie ou la totalité du vaste fief de "Pestel" dès le XI<sup>e</sup> siècle. Rolland de Dinan devait un chevalier d'ost au duc en 1294. Pestel est l'abréviation de "Pougastel" nom breton du "Pagus Castelli" qui s'étendait entre le Queffleuth et le Douron; le castel en question pourrait être celui de

Morlaix aussi bien que le Castel Dinan. L'histoire du château est mal connue: dans un aveu de 1527, Jean de Laval mentionne "le vieux chasteau...appelé Chastel Dinan"; sans doute est il en fort mauvais état car ses propriétaires n'y résident plus depuis bien longtemps. Ses vestiges laissent à penser qu'il est antérieur à la guerre de Succession de Bretagne et qu'il n'a guère subi de modifications après cette date.

#### COAT AR FERTE (2km N)

##### Motte et basse-cour conservées

C'est une des plus belles mottes du département, décrite par L. Le Guennec en 1915 (BSAF, p 87-89). Elle est située au bas d'un coteau faiblement incliné vers l'est, au-dessus d'un ancien étang asséché qui alimentait le moulin voisin de Coat Sao Pell. La motte occupe la partie ouest d'une enceinte quadrangulaire aux angles arrondis, de 250 mètres de pourtour. Elle protège ainsi de sa masse la basse-cour établie dans son prolongement en suivant la pente du terrain. Le tertre dont le diamètre à la base est supérieur à 40 mètres est isolé à l'ouest par un fossé profond de 8 à 10 mètres et large d'autant. Il était également cerné d'un fossé peu marqué du côté de la basse-cour. La motte est élevée de plus de 15 mètres; son sommet offre un aspect chaotique sans doute à la suite de la chute des arbres qui le couvraient mais aussi du fait de la présence de substructions dont n'apparaissent plus que quelques pierres éparses. La basse-cour était entourée par des talus larges de 5 à 8 mètres, d'une hauteur interne de 3 à 5 mètres et de 6 à 8 mètres au dessus du fossé. Elle a toutefois été endommagée lors du percement d'une route départementale en 1973; une partie du talus nord et l'angle nord-est ont été détruits. On distingue toujours l'entrée principale au milieu du talus est mais elle a été élargie pour permettre le passage des engins agricoles pour lesquels on a ouvert une autre brèche au sud, là où le talus se raccordait à la motte. Bien que très embroussaillée, on aperçoit dans la basse-cour des ruines de constructions contre le rempart nord, à proximité du tertre, des murs près de l'entrée au sud-est et d'autres vestiges formant un monticule au sud. La motte est située dans la section K 3 du cadastre de 1838, parcelle n° 1037 dite "ar Coz Castel" en lisière du taillis de Coat ar Ferté et de deux parcelles (1073 et 1075) dénommées "Parc ar Chapel" qui indiquent l'existence d'un ancien lieu de culte.

Lors de l'enquête pour la canonisation de Yves Haelori de Kermartin, en 1330, Plézou de Pestivien, veuve de Henri Charruel relata que Yves résida "in manerio dicti militis mariti sui, vocato le Fertey diocesis trecorensis". L. Le Guennec identifie ce manoir à l'ouvrage de Coat ar Ferté; soit la motte elle-même soit une demeure s'élevant dans la basse-cour. Henri Charruel détenait en outre le Castel Charruel, une motte distante de dix kilomètres, en Guerlesquin. Il devait un chevalier d'ost au duc en 1294. En 1576, Jeanne du Quelennec était dame de La Ferté. Un manoir est signalé à Coat Sao Pell, à 300 mètres au nord-est de Coat ar Ferté.

#### COAT SAO (2,5 km N)

##### enceintes multiples conservées

A 500 mètres au sud de l'ancien manoir de Coat Sao contruit au XVe siècle, dans un bois est un ensemble dénommé "ar C'hastellou" (les châteaux) composé de plusieurs enceintes de

terre. L. Le Guennec qui l'a décrit en 1915 (BSAF, p 89-90) évoque une "motte ovale en partie arasée d'une centaine de mètres de circuit" reliée vers l'ouest à des terrassements. Il en fait le chef-lieu primitif de la seigneurie de Coat Sao et indique que, selon la tradition, des combats opposèrent ce seigneur à celui de La Ferté dont la motte s'élève à 700 mètres au sud-ouest. L'ouvrage du C'hastellou semble s'organiser autour d'une enceinte ovale de 40 mètres sur 30 orientée est-ouest coupée en son milieu par un ancien chemin. A l'ouest elle est précédée par une espèce de glacis de 5 mètres de largeur. L'enceinte principale est raccordée à l'est à une autre dotée d'un large fossé bordé d'un talus extérieur qui décrit un arc de cercle vers le sud-ouest. Elle est également coupée par le chemin à l'ouest duquel s'élève un important talus avec un profond fossé adventice.

L'ouvrage est dans son ensemble mal conservé: des talus ont été détruits et des fossés comblés; on semble même y avoir extrait de la pierre. On distingue les murs d'une construction dans l'ouvrage central, à l'ouest du chemin. Ces retranchements sont peut-être médiévaux mais ne doivent guère correspondre à un site de motte même arasée (M. Le Goffic, Carte Archéologique, SRA).

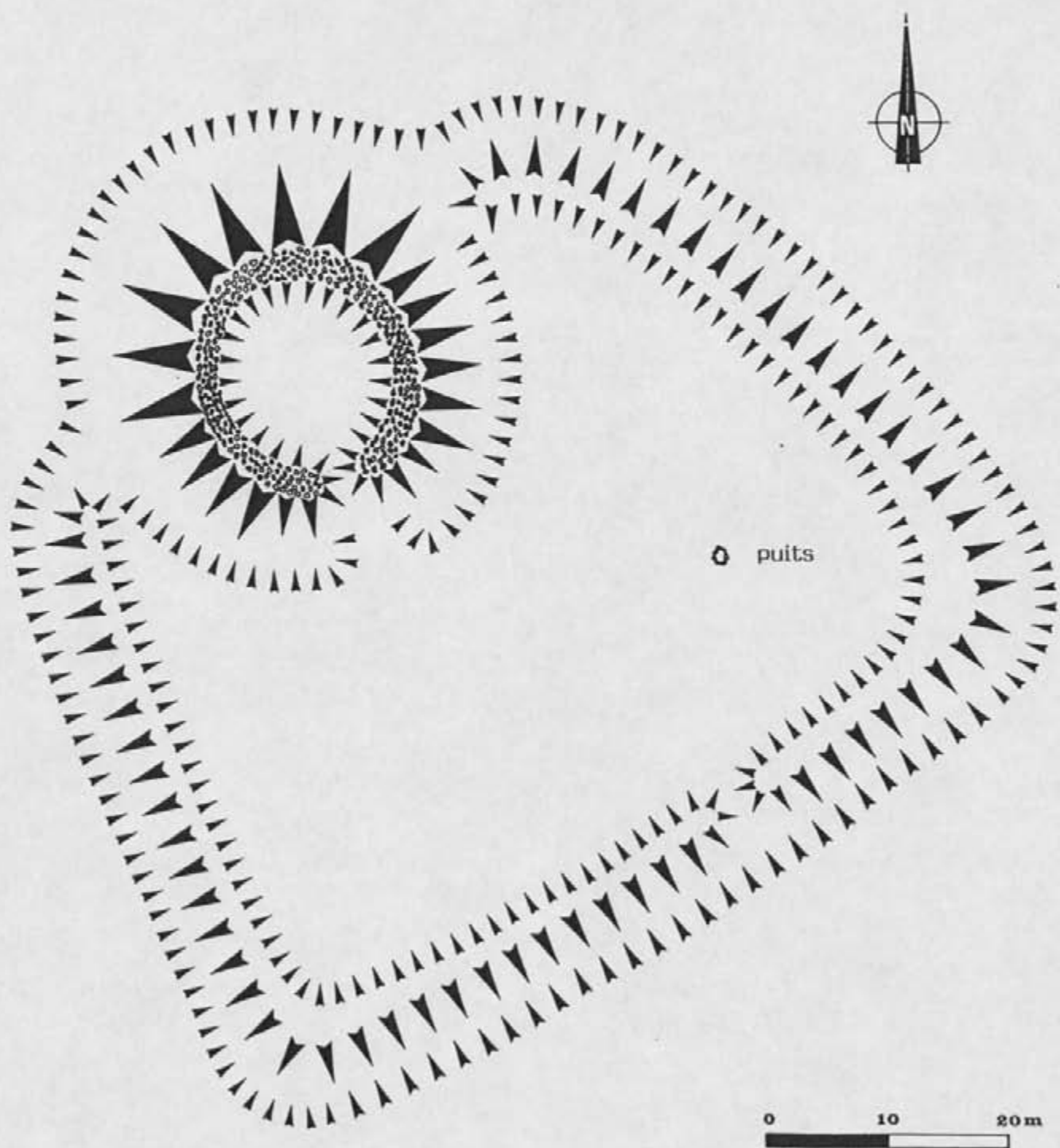
KERMORVAN ( 2,5 km NNO)

enceinte ovalaire conservée

A 200 mètres au nord du manoir, en bordure d'un pré humide, se dresse une petite enceinte ovalaire de 26 mètres sur 20 de diamètre interne. Le talus, épais de 2 à 3 mètres, s'élève à 3 mètres au dessus du fond du fossé dont la largeur n'excède pas 3 mètres et la profondeur 2 mètres. L'aire intérieure qui est légèrement surélevée par rapport aux terrains voisins ne présente pas de traces de constructions. Cet ouvrage pourrait correspondre à une enceinte de défrichement. Elle est située dans la parcelle n° 428, section K 1 du cadastre de 1838, dite "Coat ar Vouden bras"; le microtoponyme "vouden" apparaît dans la dénomination de plusieurs champs voisins (P. du Châtellier, 1907, p 93; M. Le Goffic, Carte Archéologique, SRA).

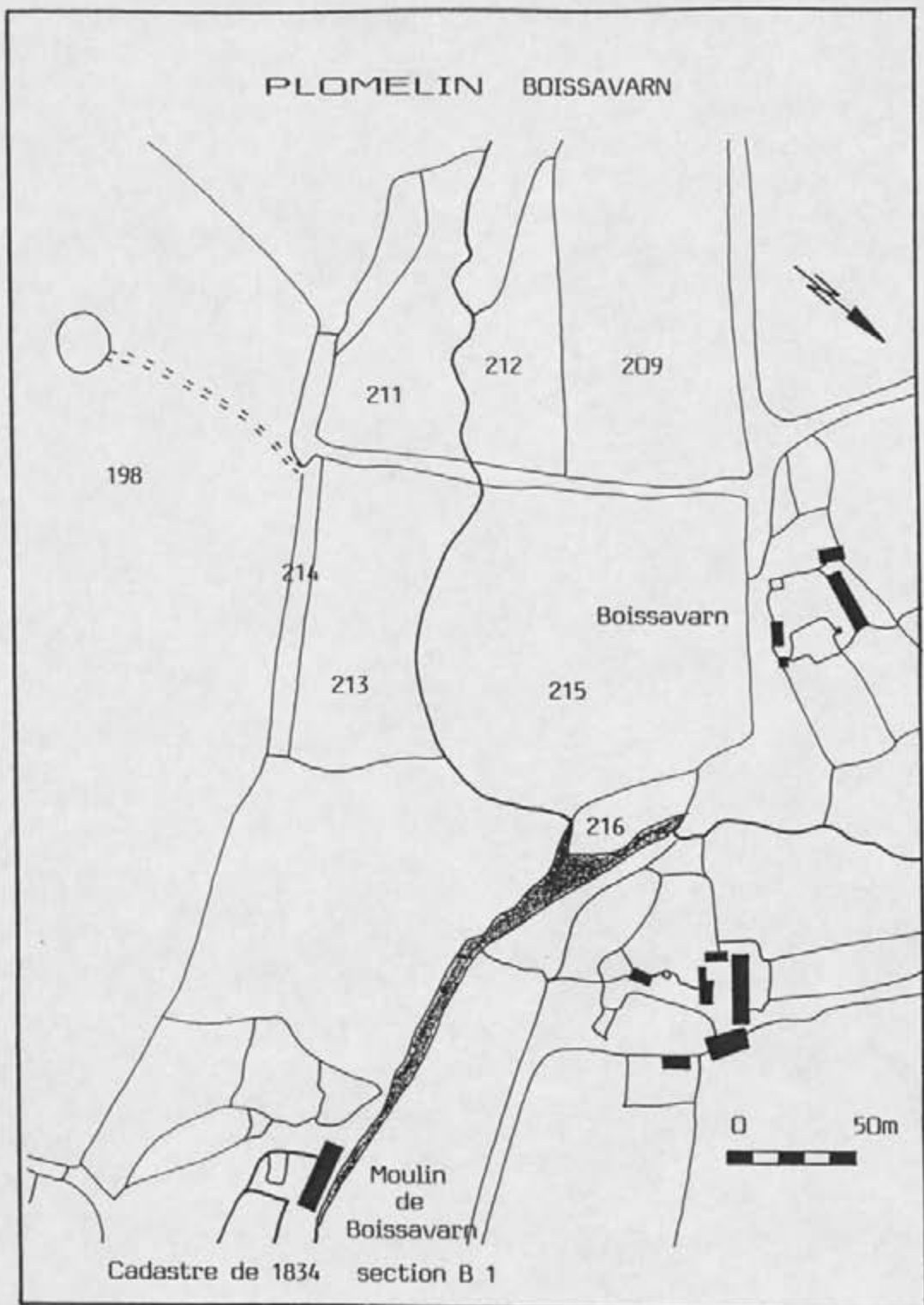


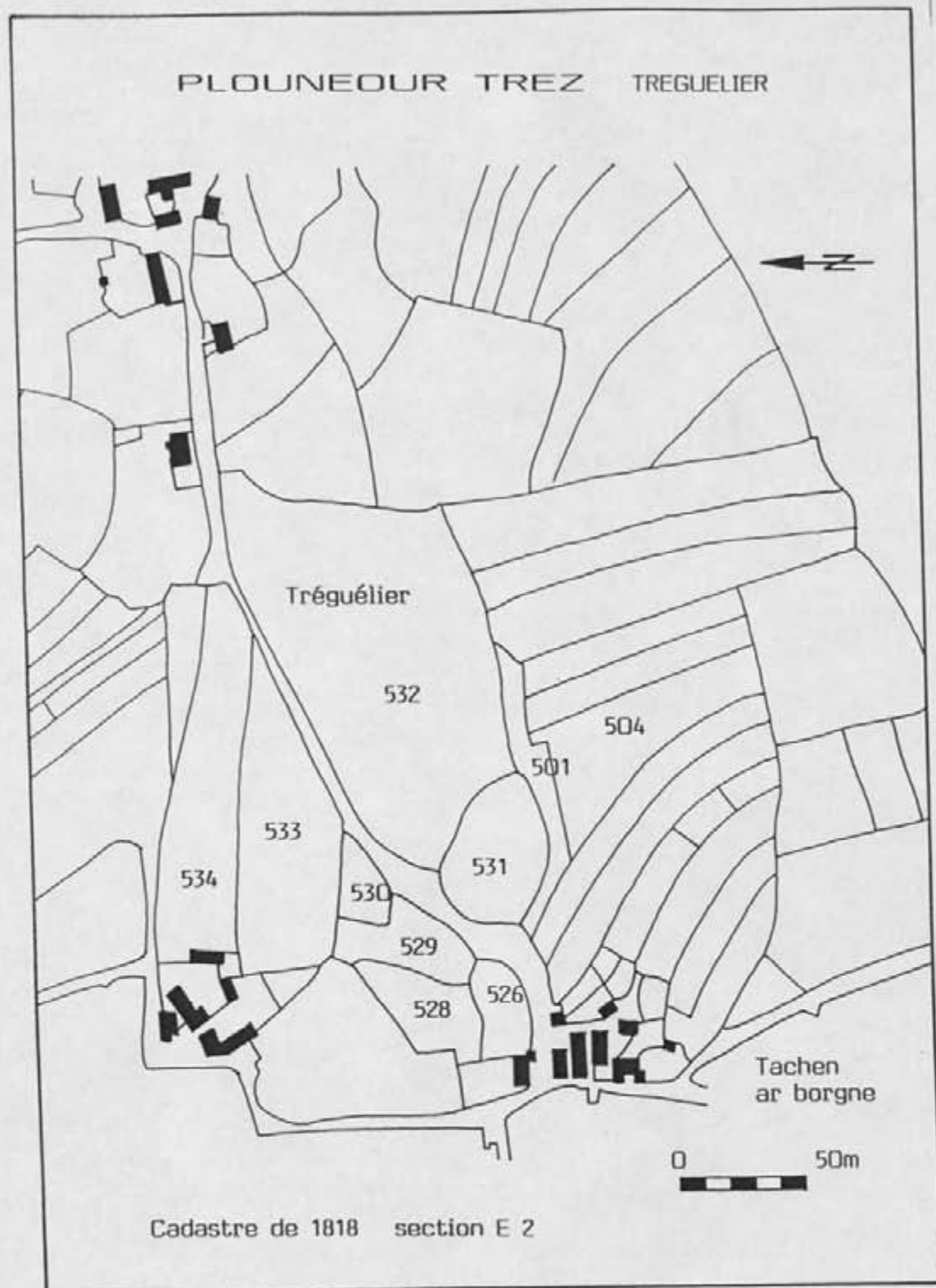
## MOTTE de BOSSAVARN en PLOMELIN



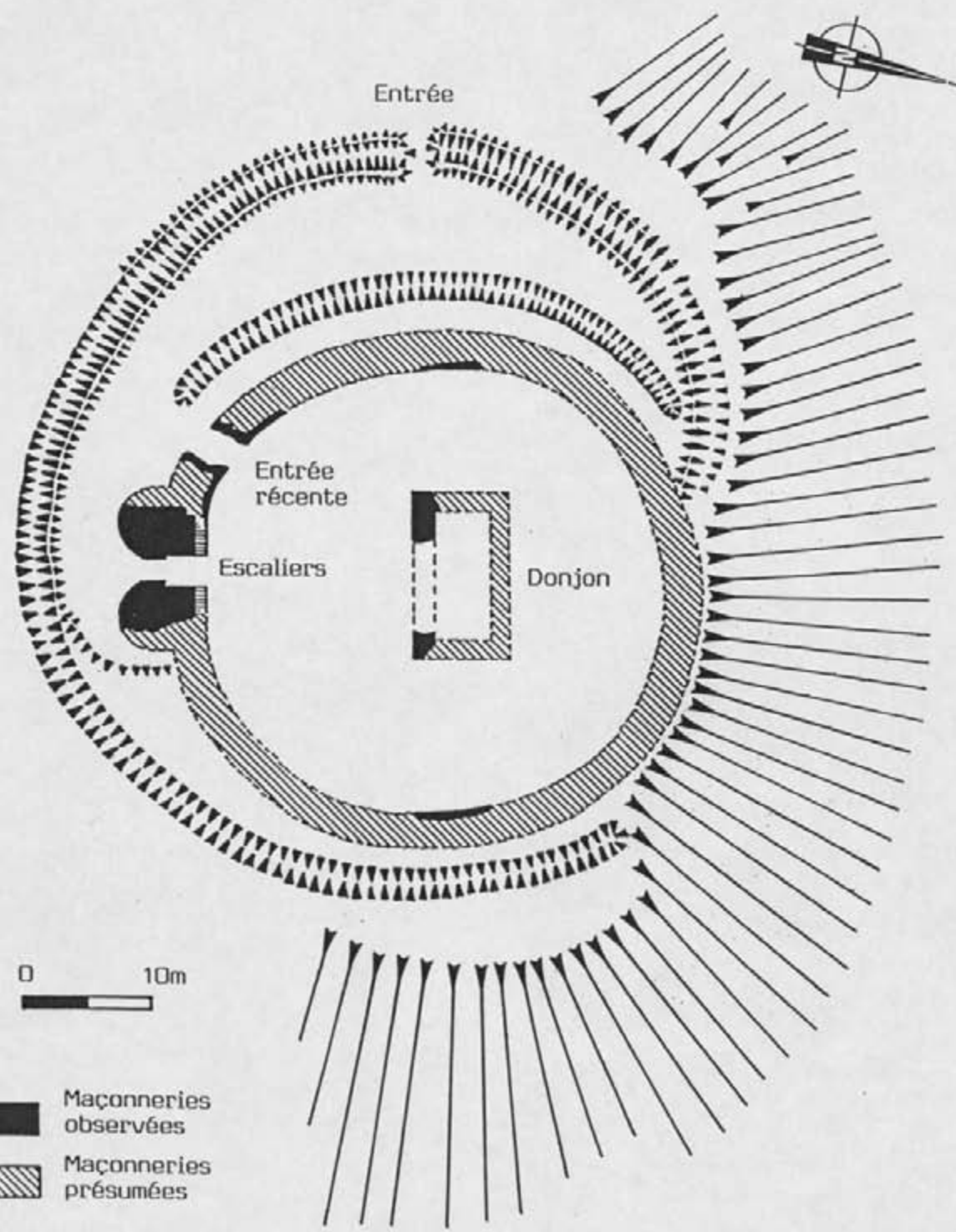


PLOMELIN BOISSAVARN

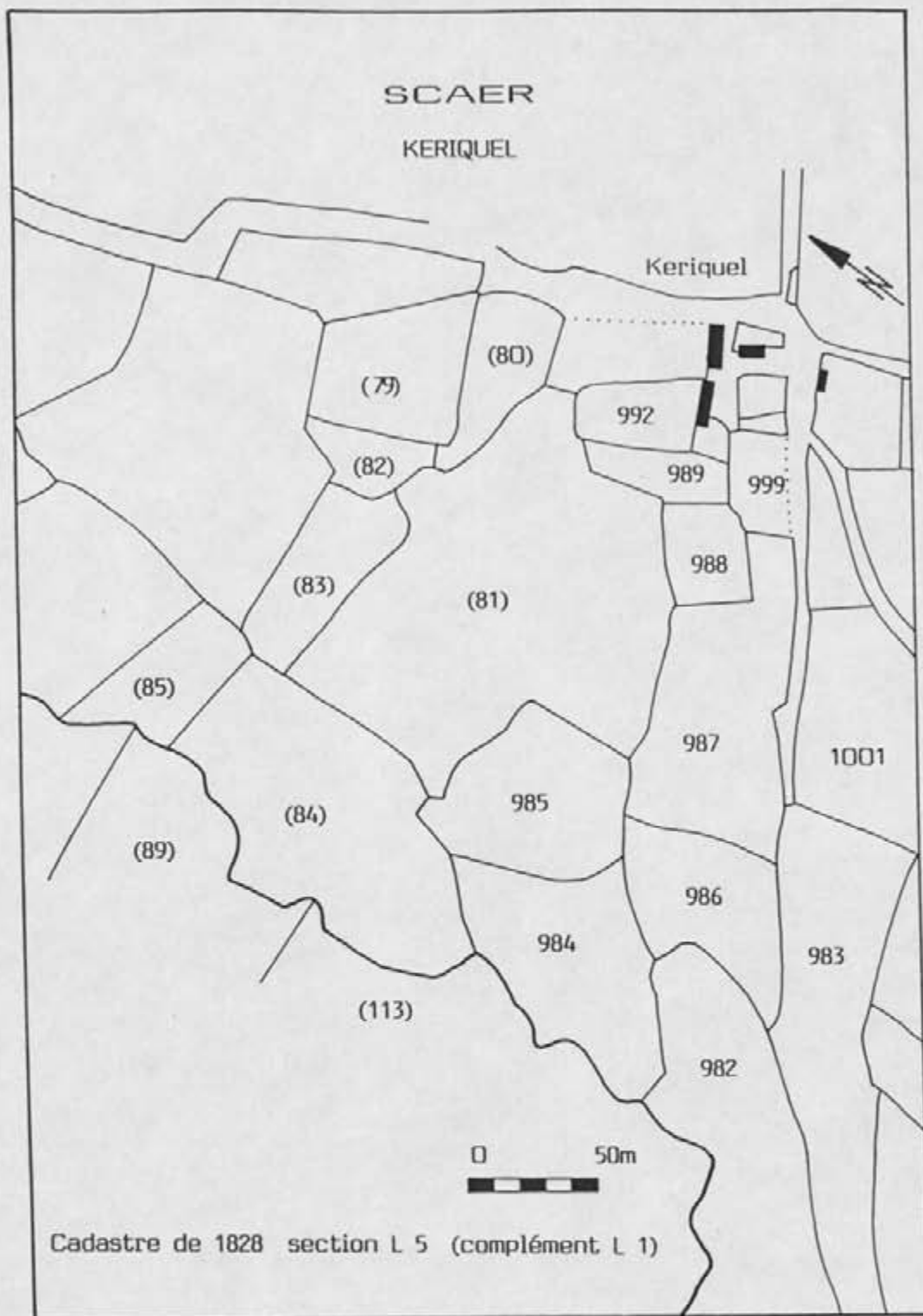




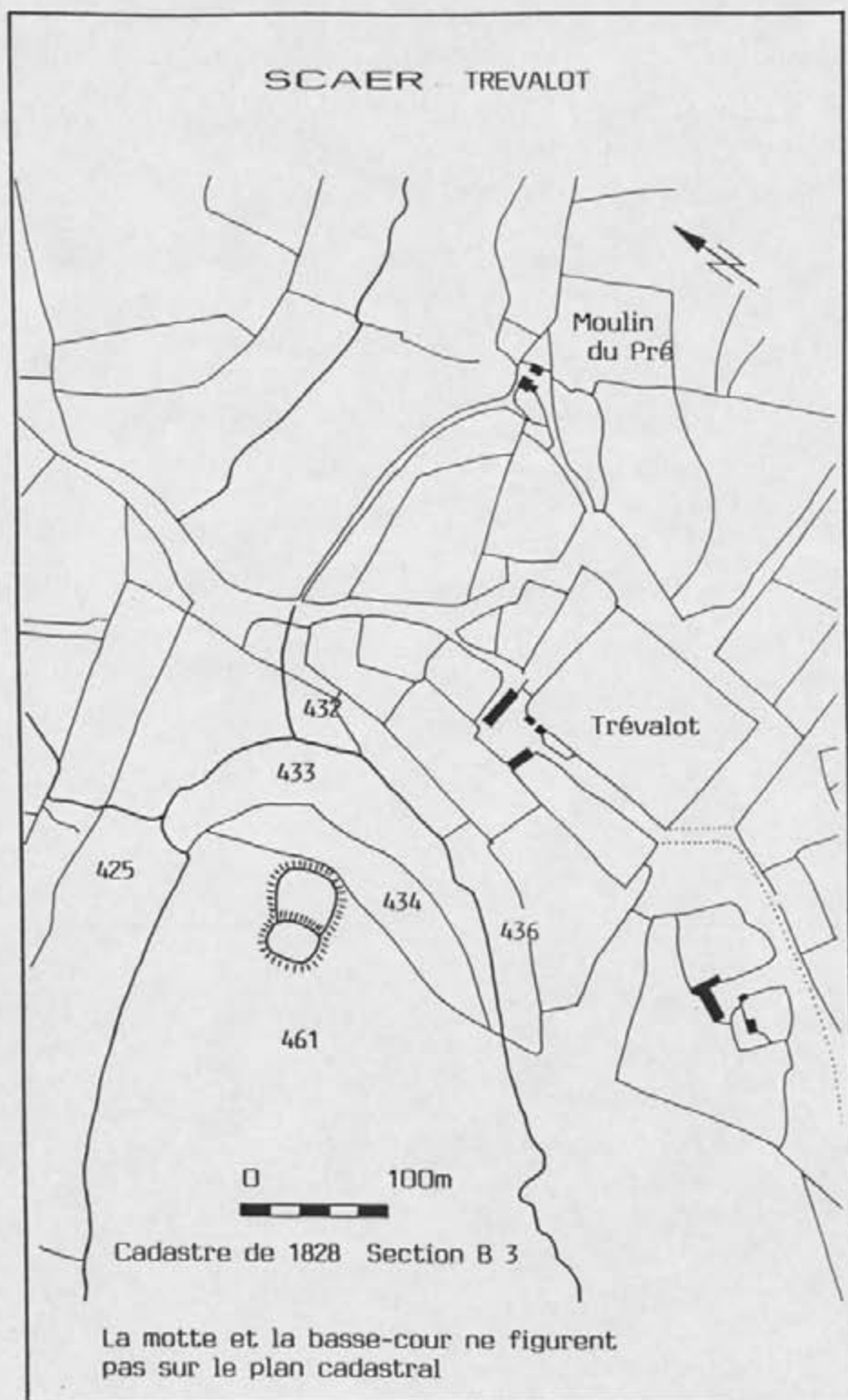
PLUGUFFAN STANG ROHAN

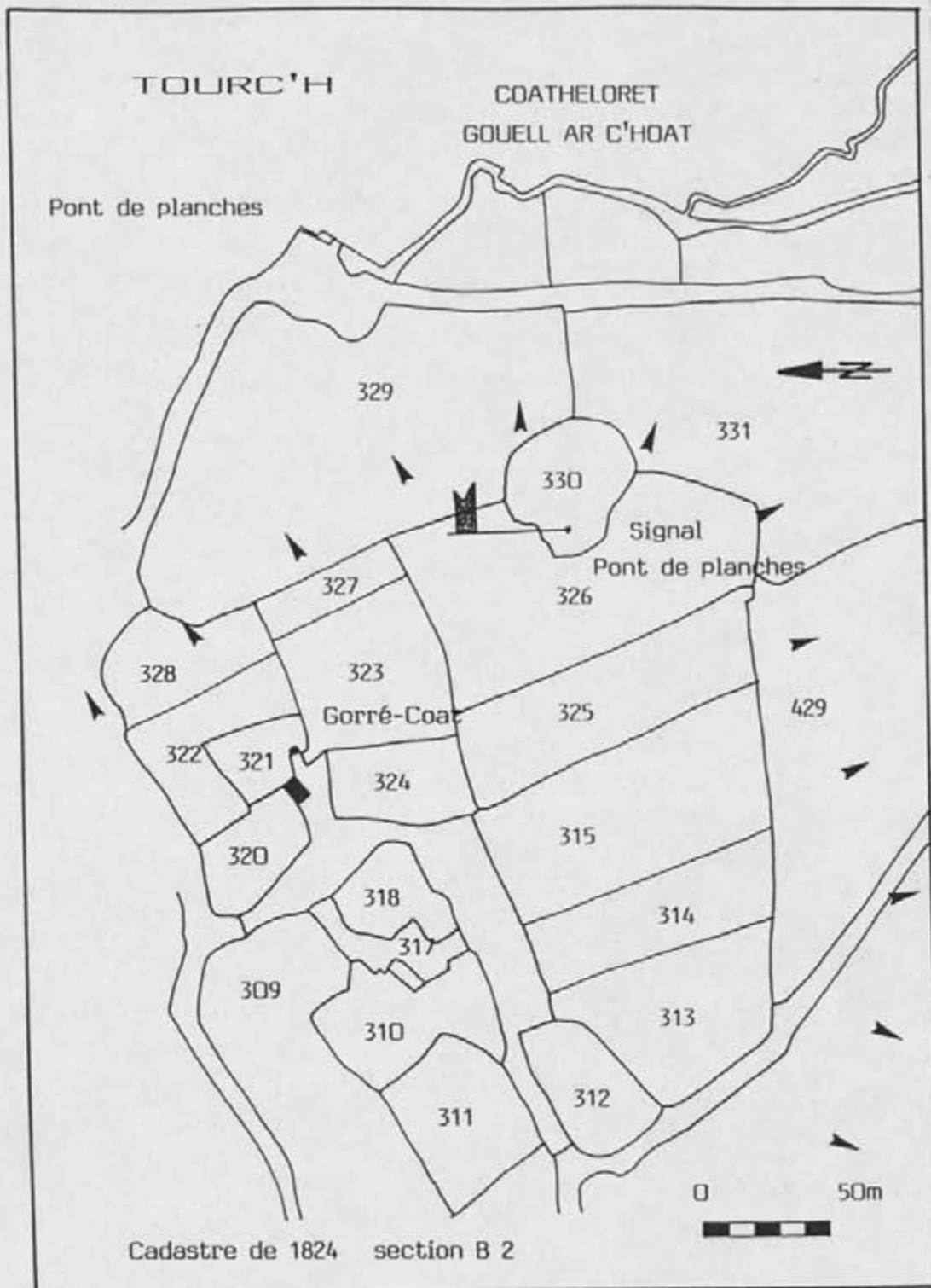


COPIE DU PLAN REALISE EN 1938 PAR SIR M. WHEELER  
CARNETS "BRITTANY EXPEDITION"









## Déclaration de découverte archéologique

Annexe I.

A retourner au Service Régional de l'Archéologie de Bretagne  
8, rue du Chapitre, 35044 Rennes Cedex.Première mention =  Données complémentaires =  Année première mention = Année =  Nature de l'opération = Prospection archéologiqueResponsable = P. KEARNEVEZ Organisme = Educ.Département : Finistère Commune = BannalecLieu-dit (du Cadastre) : le QuilliaLieu-dit (de l'I.G.N.) : le QuilioNom du site : Cour aux Venden (le champ de la motte)Cadastre (Année de dernière mise à jour) :  Section(s) et parcelle(s) : Observations : Cadastre de 1844 - Section 23 - n° 687

Carte I.G.N.	Numéro	Nom	Année d'édition
	<u>0614 Est</u>	<u>Saëry</u>	<u>1986</u>

Coordonnées Lambert Zone : Centre site : X =  Y =  Rayon du site (mètres) :  m.

Contours					
Xa	<u>147</u>	<u>40</u>	Ya	<u>2333</u>	<u>56</u>
Xb	<u>147</u>	<u>50</u>	Yb	<u>2333</u>	<u>66</u>
Xc			Yc		
Xd			Yd		
Xe			Ye		

Circonstances de la découverte : Inventaire Mottes FinistèreTechniques de repérage : Prospection au solInformateur : Description des vestiges : Motte à basse cour conservée dans un bois - Motte de 25 mètres de diamètre - basse cour de 50 mètres de côtéEtat de conservation : Moyen - des arbres ont été abattus ou déracinés en 1987Éléments de datation : Un petit tesson de poterie onctueuse au sommet motteChronologie proposée : XI<sup>e</sup> - XII<sup>e</sup> Moyen Âge ⊕ Famille et manoir XV<sup>e</sup> - XVI<sup>e</sup>Mobilier Oui  Non  Lieu de conservation : Dépôt du FaouDocumentation : Bibliographie : Flagelle Soc Hca Brest 1877 p.3 Du Chatellier "Époques" p.344

CADRE RÉSERVÉ À L'ÉLILLE CARTE ARCHÉOLOGIQUE

N° de site attribué  Code AP / AH N° d'enregistrement DRACAR  Modification


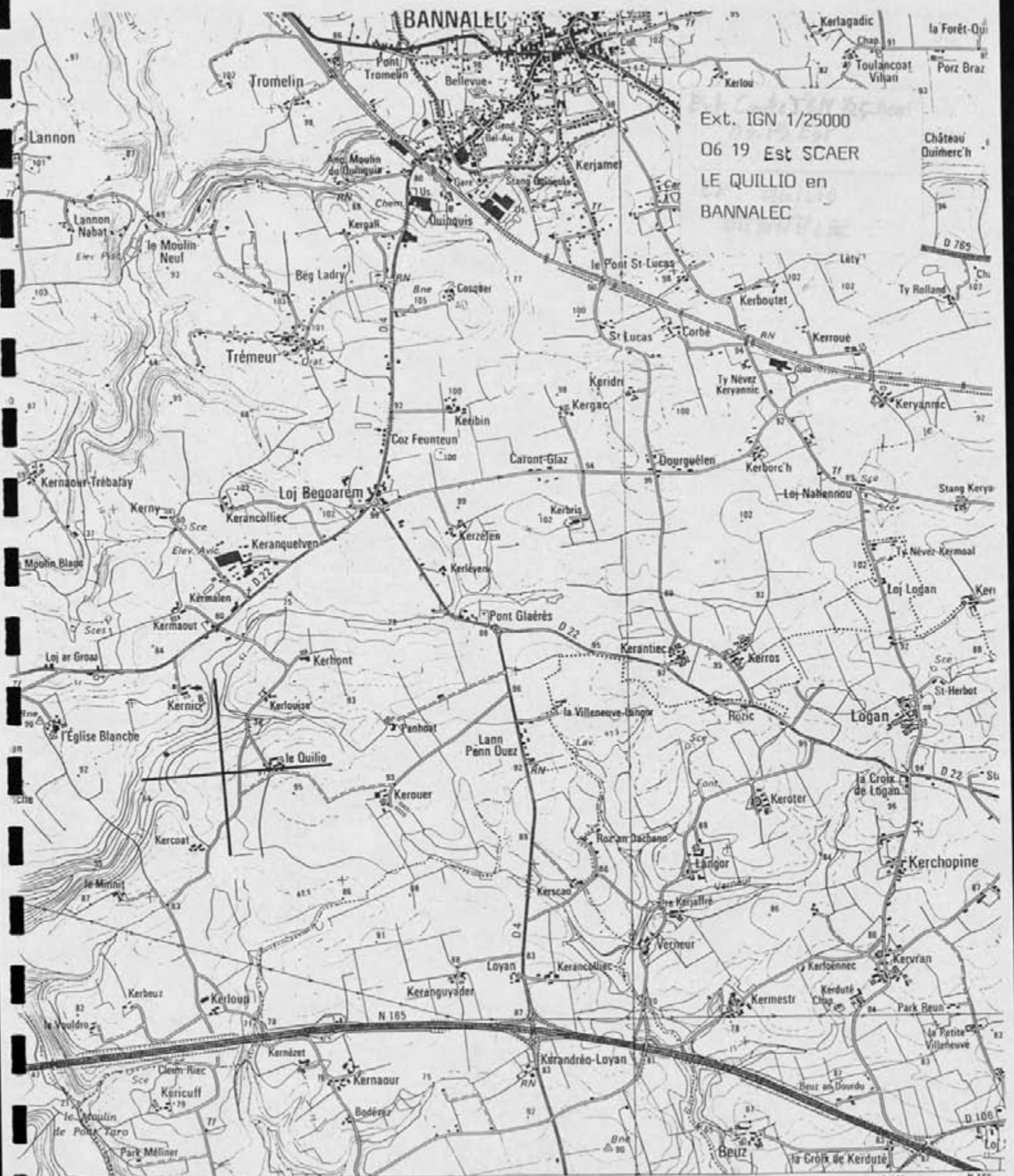
# BANNALEC

Ext. IGN 1/25000

O6 19 Est SCAER

LE QUILLIO en

BANNALEC



O620 est

6,70 m Ouest du Méridien de Paris

D 4 Vers Pont Aven  
D 106 Vers Pont Aven par D 4  
N 165 Vers Quimper et Lorient



## Déclaration de découverte archéologique

Annexe I.

A retourner au Service Régional de l'Archéologie de Bretagne  
6, rue du Chapitre, 35044 Rennes CedexPremière mention =  Données complémentaires =  Année première mention = Année =  Nature de l'opération = Prospection archéologiqueResponsable = P. KEANEVEZ Organisme = EducDépartement : Finistère Commune = ConcarneauLieu-dit (du Cadastre) : La Ville closeLieu-dit (de l'I.G.N.) : La Ville closeNom du site : "le petit château" *Ne pas confondre avec celui qui est situé à l'est de la ville en une tour a été "vidée" il y a quelques années.*Cadastre (Année de dernière mise à jour) :  Section(s) et parcelle(s) : Observations : 

Carte I.G.N.	Numéro	Nom	Année d'édition
	<u>0620 ouest</u>	<u>Concarneau</u>	<u>1991</u>


Coordonnées Lambert Zone : Centre site : X =  Y =  Rayon du site (mètres) :  m

Contours					
Xa	1 3 2	5 4	Ya	2 3 3 7	7 6
Xb	1 3 3		Yb	2 3 3 7	8 2
Xc			Yc		
Xd			Yd		
Xe			Ye		

Circonstances de la découverte : Forêt mottes FinistèreTechniques de repérage : Prospection au solInformateur : Description des vestiges : Notre réaménagé du XVII<sup>e</sup> au XIX<sup>e</sup> siècleà l'extrémité est de la ville close entre le Fer à cheval et l'hôpital - Elevation encore supérieure à 6m.Etat de conservation : Nourais mottes réaménagé pour y construire des bâtiments désormais détruitsÉléments de datation : Chronologie proposée : XI<sup>e</sup> - XV<sup>e</sup> Moyen Âge Réaménagement XVII<sup>e</sup> - XIX<sup>e</sup>Mobilier Oui  Non  Lieu de conservation : Dépôt Départemental du FaouDocumentation : Bibliographie : ZPPAUC Concarneau Trévedy "Histoire de Concarneau"

CADRE RESERVE CELLULE CARTE ARCHEOLOGIQUE

N° de site attribué  Code AP / AH N° d'enregistrement DRACAR  Modification

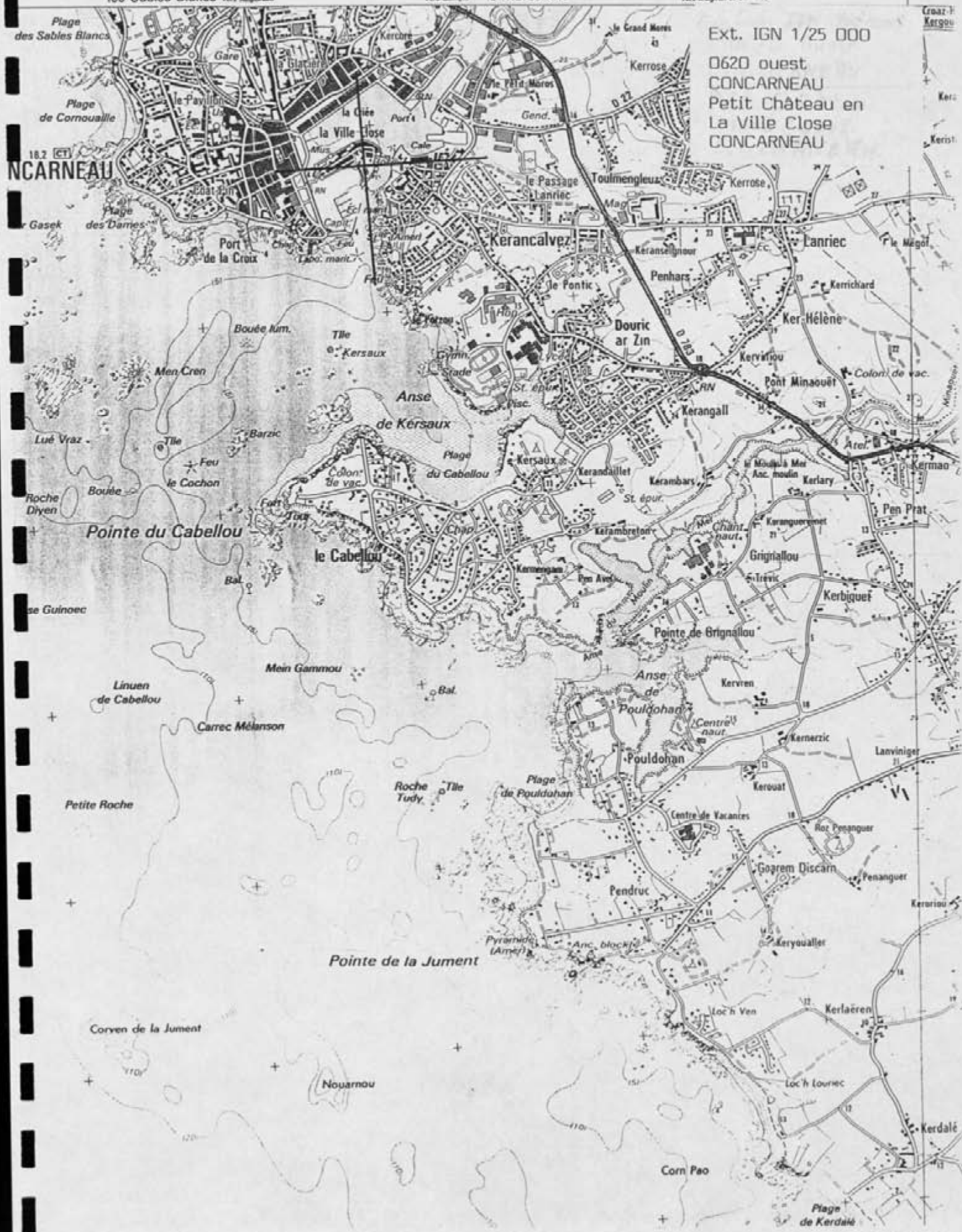


les Sables Blancs

le Moros Riv.

Ext. IGN 1/25 000

0620 ouest  
CONCARNEAU  
Petit Château en  
La Ville Close  
CONCARNEAU



CONCARNEAU

Keranclvez

Douirc ar Zin

le Cabellou

Pouldohan

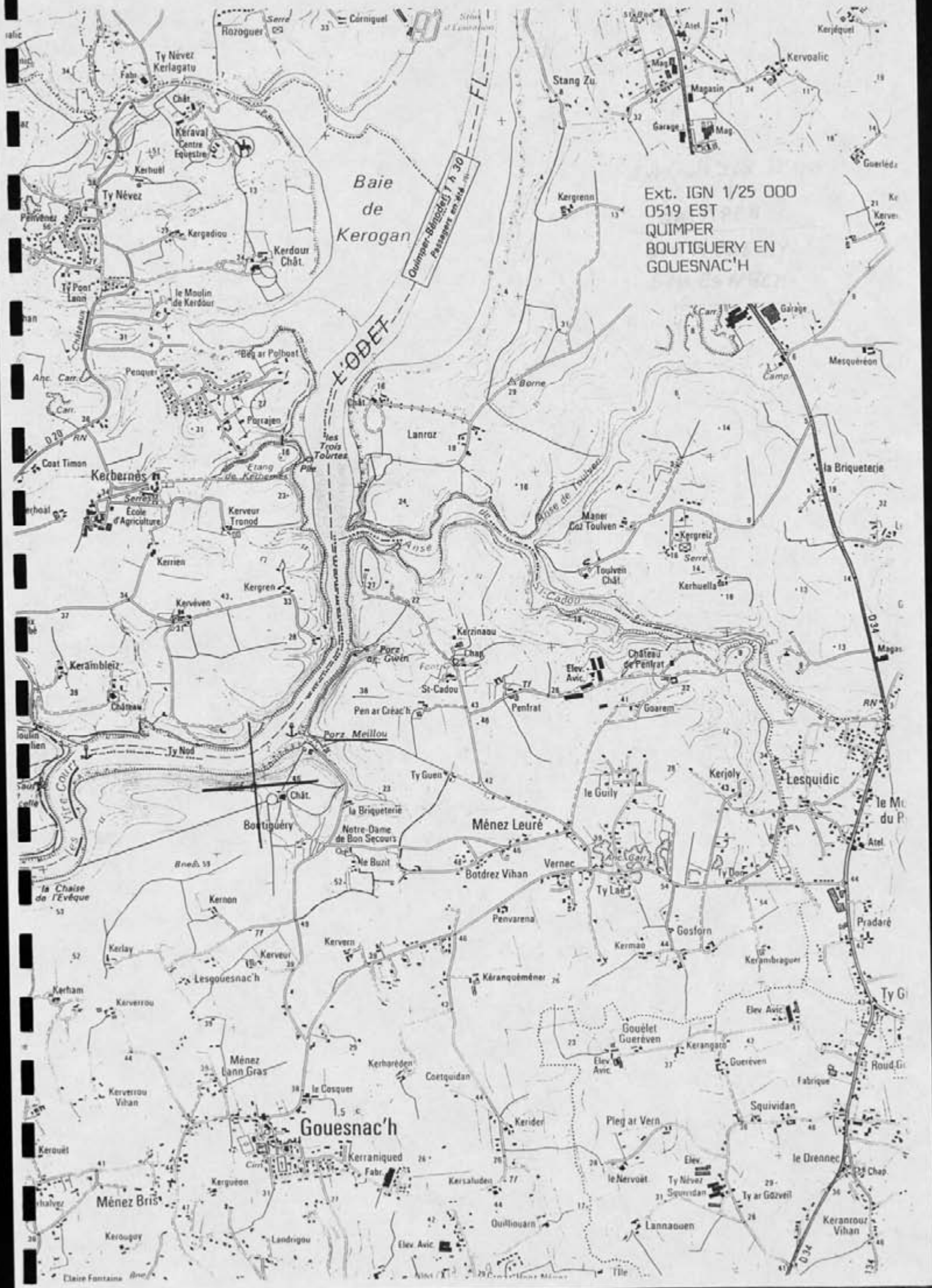
Pointe de la Jument

Corn Pao

Plage de Kerdalé







Ext. IGN 1/25 000  
0519 EST  
QUIMPER  
BOUTIGUERY EN  
GOUESNAC'H

FL. 30  
Quimper-Brest  
Passagers en 1 h 30

L'ODET

Baie  
de  
Kerogan

Gouesnac'h

Menez Leuré

Menez Bris

Claire Fontaine

Keroulay

Keroulay

Kerham

la Chaise de l'Evêque

le Moulin de Kernevel

Kerambreiz

Kerbernès

Ty Névez

Ty Névez

Rozoguel

Keranrouz Vihan

le Drennec

Ty G

Pradaré

le Mt. du P.

Magas

la Briqueterie

Mesquiereon

Kerjéquel

Kerjéquel

0 2000

















EXT IGN 1/25 000  
0519 OUEST  
PLOUNEUR LANVERN  
COAT PENGUILLY  
EN PEUMERIT



Déclaration de découverte archéologique

Annexe I. 1

A retourner au Service Régional de l'Archéologie de Bretagne  
8, rue du Chapitre, 35044 Rennes Cedex.

Première mention =  Données complémentaires =  Année première mention =

Année =  Nature de l'opération = Prospection archéologique

Responsable = P. KEARNEVEZ Organisme = Educ.

Département : Finistère Commune = Plogastel-Saint-Germain

Lieu-dit (du Cadastre) : Bois du Quilliau

Lieu-dit (de l'I.G.N.) : Quilliau Kerguernek

Nom du site : Castel Coz

Cadastre (Année de dernière mise à jour) :  Section(s) et parcelle(s) :

Observations : Cadastre de 1828 Section Da n°236 à l'extrémité ouest.

Carte I.G.N.	Numéro	Nom	Année d'édition
	<u>0514 ouest</u>	<u>Plonéour lanvern</u>	<u>1986</u>

Coordonnées Lambert Zone :

Centre site : X =

Y =

Rayon du site (mètres) :  m

Contours					
Xa	<input type="text" value="105"/>	<input type="text" value="85"/>	Ya	<input type="text" value="2352"/>	<input type="text" value="02"/>
Xb	<input type="text" value="105"/>	<input type="text" value="95"/>	Yb	<input type="text" value="2352"/>	<input type="text" value="15"/>
Xc			Yc		
Xd			Yd		
Xe			Ye		

Circonstances de la découverte : Inventaire motteux Finistère

Techniques de repérage : Prospection au sol

Informateur :

Description des vestiges : Motte triangulaire avec de forts talus s'apparentant à une enceinte contiguë à une vaste basse-cour. Des bâtiments ont été mis au jour sur la motte et dans la basse-cour.

Etat de conservation : Moyen Couche archéo. a la fin du XIX<sup>e</sup> siècle. (2 niveaux d'occupation) logiques altérées par fouilles anciennes.

Éléments de datation : Une famille et un manoir de Quilliau attestés au XIV<sup>e</sup>.

Chronologie proposée : X<sup>e</sup> - XII<sup>e</sup> Moyen Âge

Mobilier Oui  Non  Lieu de conservation : Une meule d'1 m Ø brisée sur place.

Documentation : Rapport de Fouille apparemment non publié (Dir. Conen de Saint-Jac)

Bibliographie : J. Y. Hegerall "Mottes Féodales" BSFF 1915 p.63-65 (avec 1 plan).

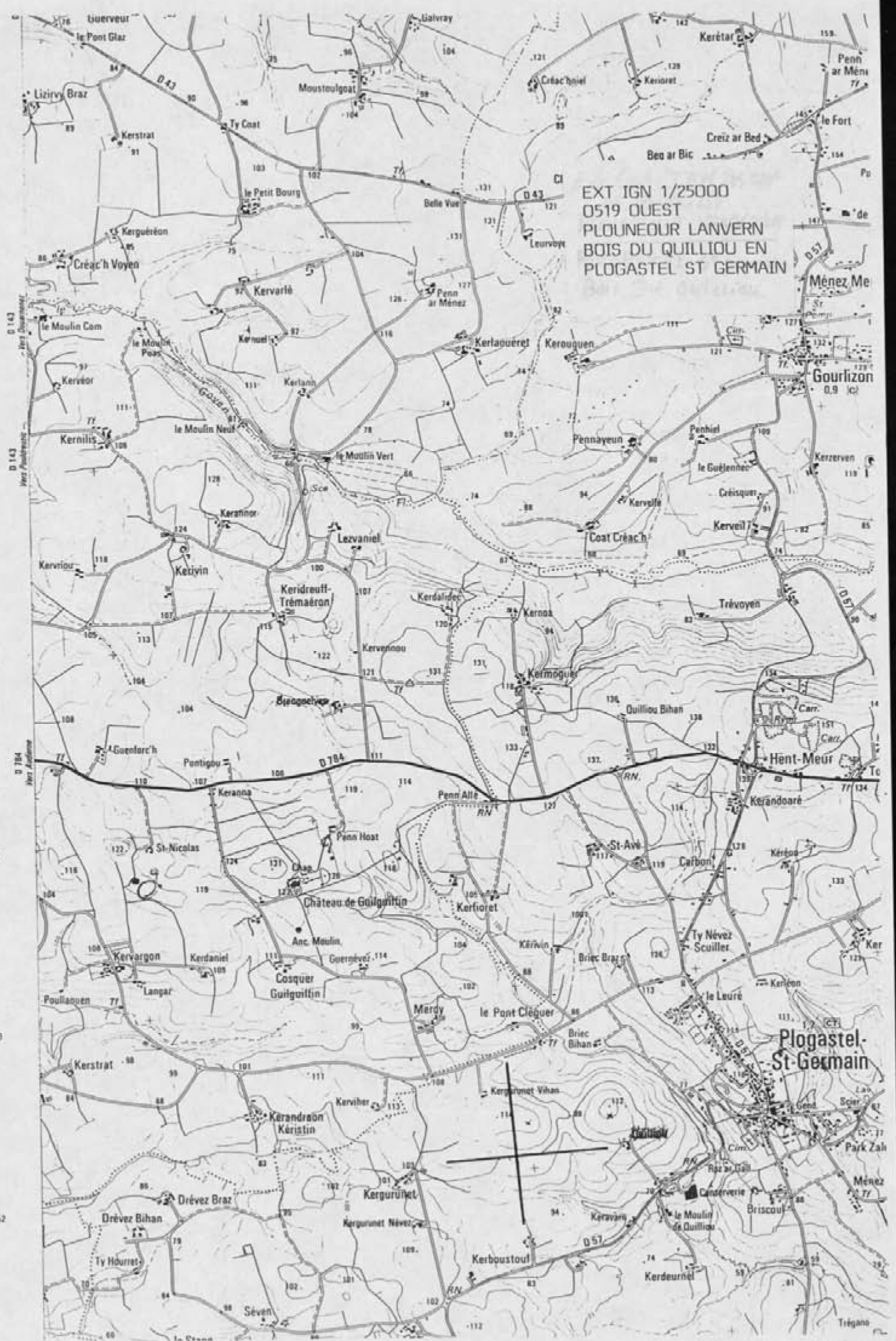
CADRE RÉSERVE CELLULE CARTE ARCHÉOLOGIQUE

N° de site attribué  Code AP / AH

N° d'enregistrement DRACAR  Modification



EXT IGN 1/25000  
0519 OUEST  
PLOUNEUR LANVERN  
BOIS DU QUILLIOU EN  
PLOGASTEL ST GERMAIN





# Déclaration de découverte archéologique

Annexe I.

A retourner au Service Régional de l'Archéologie de Bretagne  
8, rue du Chapitre, 35044 Rennes Cedex.

Première mention =  Données complémentaires =  Année première mention =

Année =  Nature de l'opération = Prospection archéologique

Responsable = P. KEANEVEZ Organisme = Educ.

Département : Finistère Commune = Plomelin

Lieu-dit (du Cadastre) : BOISSARARN

Lieu-dit (de l'I.G.N.) : Penhoat - Bihan

Nom du site : Motte de Boissararn

Cadastre (Année de dernière mise à jour) :     Section(s) et parcelle(s) : .....

Observations : Cad. 1834. Sect. B1. n°157 indiqué "Signal du Castel"

Carte I.G.N.	Numéro	Nom	Année d'édition
	<u>05145 est</u>	<u>Quimper</u>	<u>1985</u>

Coordonnées Lambert Zone :

Centre site : X =

Y =

Rayon du site (mètres) :     m.

Contours					
Xa	<input type="text" value="116"/>	<input type="text" value="52"/>	Ya	<input type="text" value="2347"/>	<input type="text" value="92"/>
Xb	<input type="text" value="116"/>	<input type="text" value="62"/>	Yb	<input type="text" value="2347"/>	<input type="text" value="98"/>
Xc	<input type="text"/>	<input type="text"/>	Yc	<input type="text"/>	<input type="text"/>
Xd	<input type="text"/>	<input type="text"/>	Yd	<input type="text"/>	<input type="text"/>
Xe	<input type="text"/>	<input type="text"/>	Ye	<input type="text"/>	<input type="text"/>

Circonstances de la découverte : Inventaire mottes, Finistère

Techniques de repérage : Prospection au sol

Informateur : .....

Description des vestiges : Motte à basse cour conservée dans un bois sur une petite éminence. Vests. visible dans basse cour.

Etat de conservation : Bon Etat - Une petite excavation récente dans la motte.

Éléments de datation : Famille noble et ancien manoir (Fouille clandestine)

Chronologie proposée : XI<sup>e</sup> - XII<sup>e</sup> siècles - Moyen Âge

Mobilier Oul  Non  Lieu de conservation : Dépôt du Faou (Fragmental Pot oncheuse)

Documentation : .....

Bibliographie : J. P. Abgrall. Petites Fédales BSHF 1915. p.71.

CADRE RÉSERVE GELLEE CARTE ARCHÉOLOGIQUE

N° de site attribué    Code AP / AH

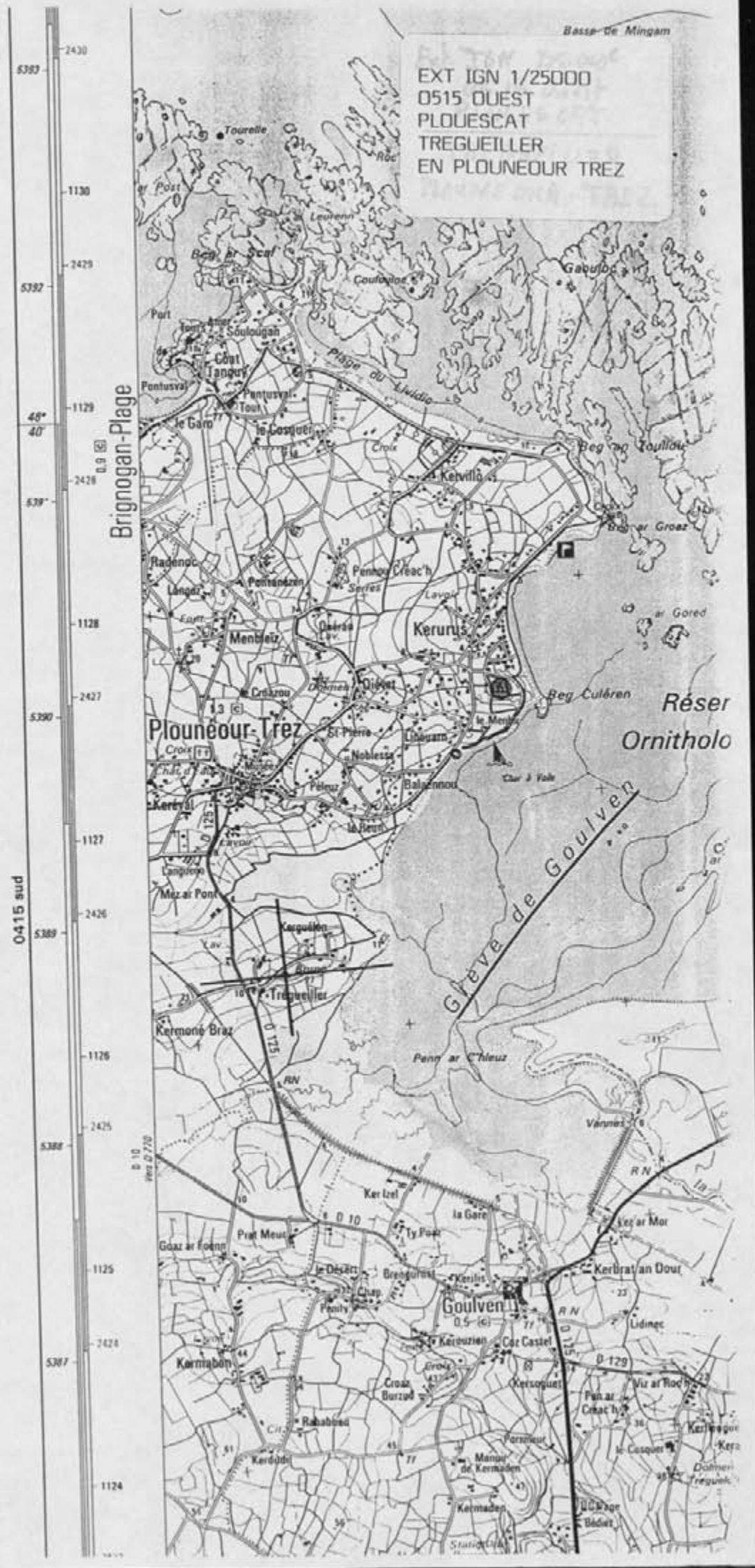
N° d'enregistrement DRACAR  Modification







1. Privé ou d'accès réglementé  
 2. Couvert alléatoire  
 3. ...  
 4. ...  
 5. ...  
 6. ...  
 7. ...  
 8. ...  
 9. ...  
 10. ...  
 11. ...  
 12. ...  
 13. ...  
 14. ...  
 15. ...  
 16. ...  
 17. ...  
 18. ...  
 19. ...  
 20. ...  
 21. ...  
 22. ...  
 23. ...  
 24. ...  
 25. ...  
 26. ...  
 27. ...  
 28. ...  
 29. ...  
 30. ...  
 31. ...  
 32. ...  
 33. ...  
 34. ...  
 35. ...  
 36. ...  
 37. ...  
 38. ...  
 39. ...  
 40. ...  
 41. ...  
 42. ...  
 43. ...  
 44. ...  
 45. ...  
 46. ...  
 47. ...  
 48. ...  
 49. ...  
 50. ...  
 51. ...  
 52. ...  
 53. ...  
 54. ...  
 55. ...  
 56. ...  
 57. ...  
 58. ...  
 59. ...  
 60. ...  
 61. ...  
 62. ...  
 63. ...  
 64. ...  
 65. ...  
 66. ...  
 67. ...  
 68. ...  
 69. ...  
 70. ...  
 71. ...  
 72. ...  
 73. ...  
 74. ...  
 75. ...  
 76. ...  
 77. ...  
 78. ...  
 79. ...  
 80. ...  
 81. ...  
 82. ...  
 83. ...  
 84. ...  
 85. ...  
 86. ...  
 87. ...  
 88. ...  
 89. ...  
 90. ...  
 91. ...  
 92. ...  
 93. ...  
 94. ...  
 95. ...  
 96. ...  
 97. ...  
 98. ...  
 99. ...  
 100. ...



ONFLEUR  
 Pnte de Dinan













## Déclaration de découverte archéologique

Annexe I.

A retourner au Service Régional de l'Archéologie de Bretagne  
8, rue du Chapitre, 35044 Rennes Cedex.Première mention =  Données complémentaires =  Année première mention = Année =  Nature de l'opération = Prospection archéologiqueResponsable = P. KEANEVEZ Organisme = Educ.Département : Finistère Commune = TauléLieu-dit (du Cadastre) : Keran gomarLieu-dit (de l'I.G.N.) : Keran gomarNom du site : La Tour aux SingesCadastre (Année de dernière mise à jour) :  Section(s) et parcelle(s) : Observations : Cad 1828 Sect H. 586 (motte) à 589

Carte I.G.N.	Numéro	Nom	Année d'édition
	<u>0615 Ouest</u>	<u>Taulé Curantec</u>	<u>1987</u>

Coordonnées Lambert Zone : Centre site : X =  Y =  Rayon du site (mètres) :  m

Contours					
Xa	<input type="text" value="141"/>	<input type="text" value="74"/>	Ya	<input type="text" value="1121"/>	<input type="text" value="38"/>
Xb	<input type="text" value="141"/>	<input type="text" value="84"/>	Yb	<input type="text" value="1122"/>	
Xc			Yc		
Xd			Yd		
Xe			Ye		

Circonstances de la découverte : Inventaire motte FinistèreTechniques de repérage : Prospection au solInformateur : Description des vestiges : Motte à basse-cour située dans un bois à l'aplomb d'un étang asséché. Ferme en partie naturelle.Etat de conservation : Assez bon - le sommet de la motte paraît avoir été réaménagé.Éléments de datation : Chronologie proposée : XI<sup>e</sup> XII<sup>e</sup> Moyen ÂgeMobilier Oui  Non  Lieu de conservation : Documentation : Bibliographie : PDF 345 Taulé ; Chronique BSHF 1971 p.82 ; Kernerez Fortifications Léon 1988 p.208

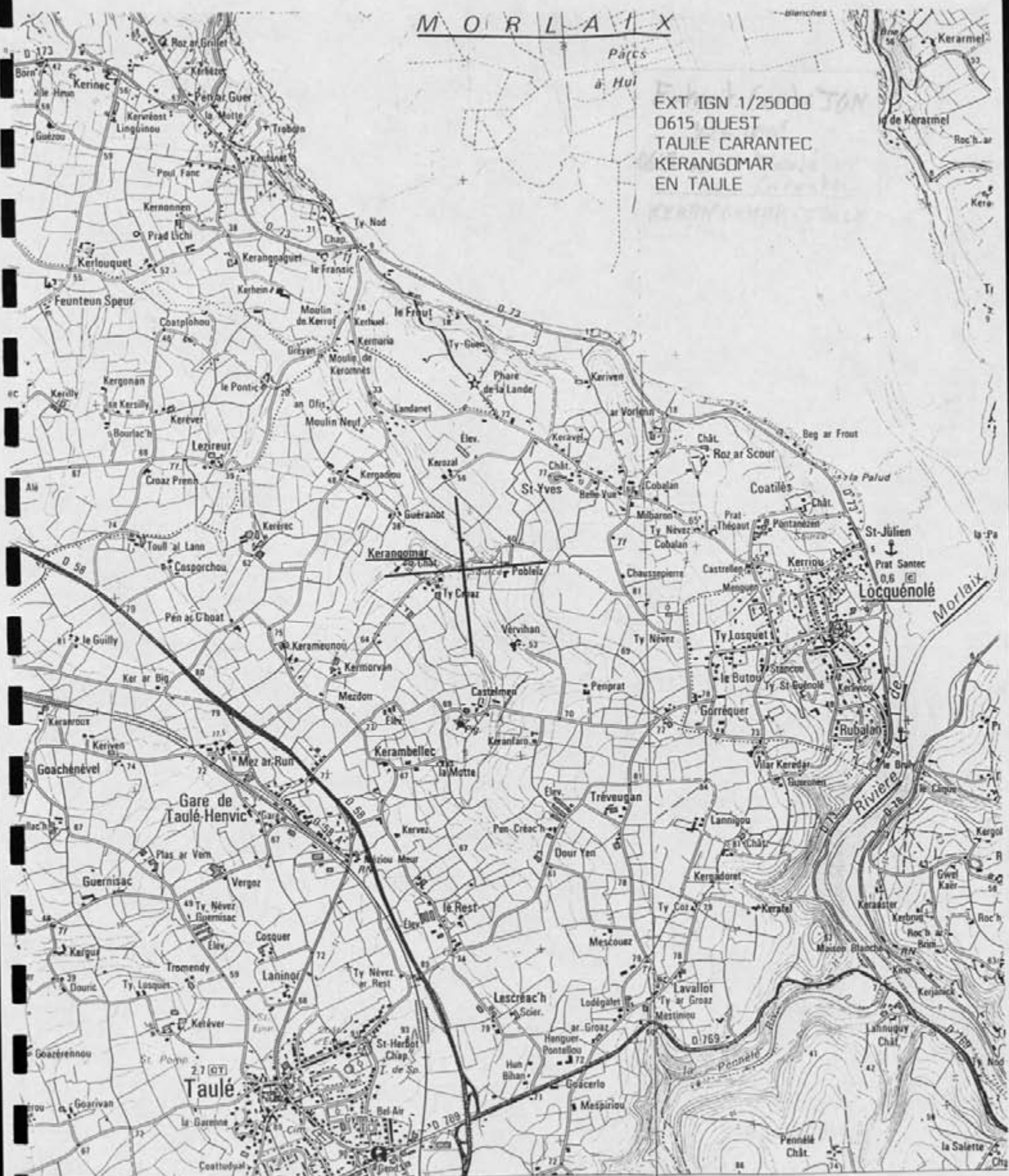
CADRE RESERVE CELLULE CARTE ARCHEOLOGIQUE

N° de site attribué  Code AP / AH N° d'enregistrement DRACAR  Modification



M O R L A I X

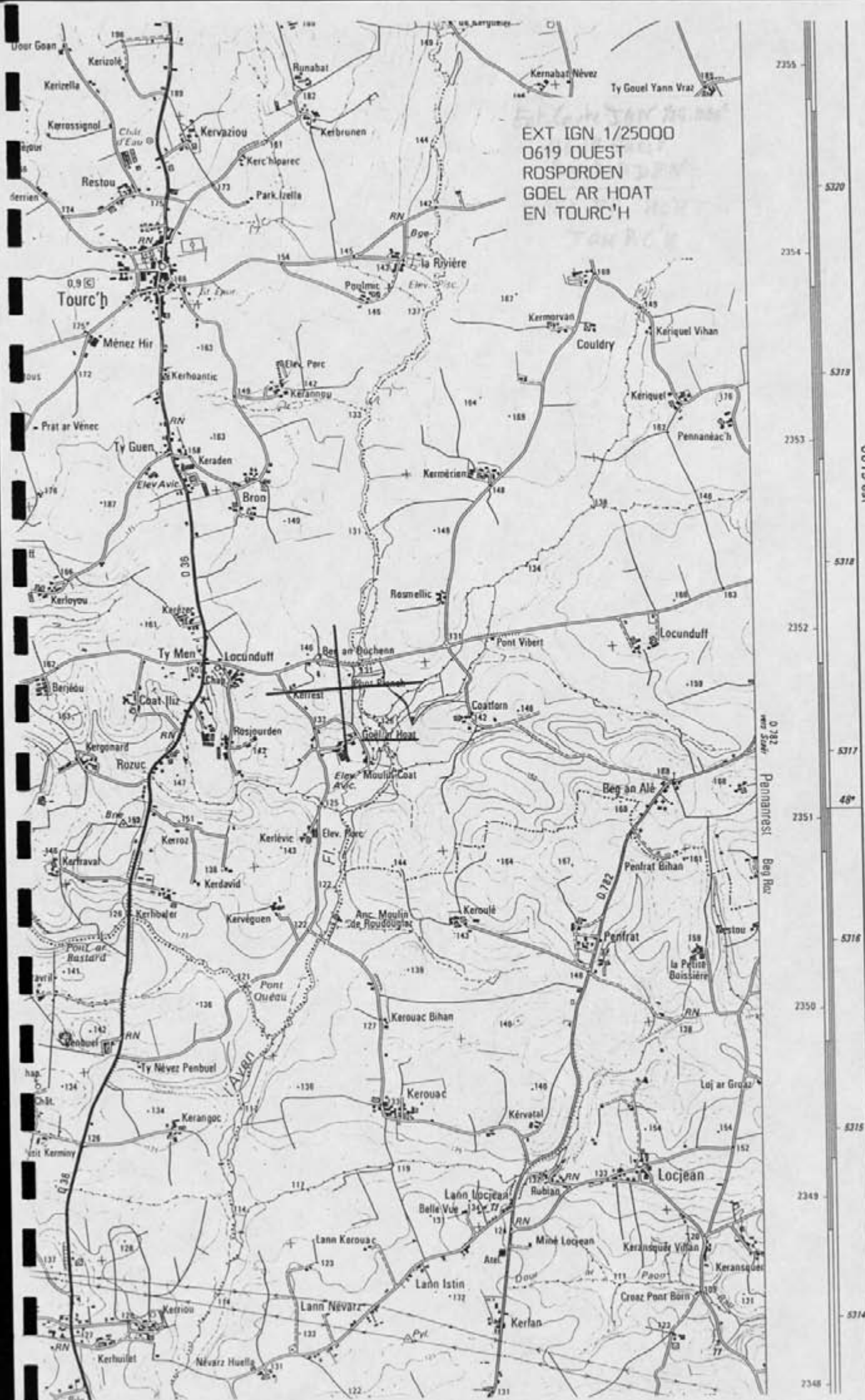
EXT IGN 1/25000  
0615 OUEST  
TAULE CARANTEC  
KERANGOMAR  
EN TAULE



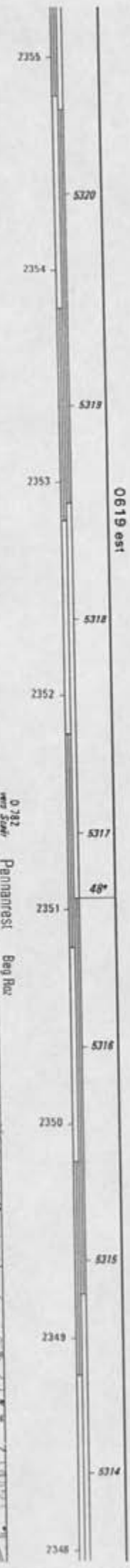
0616 ouest







EXT IGN 1/25000  
 0619 OUEST  
 ROSPORDEN  
 GOEL AR HOAT  
 EN TOURC'H



0619 est

# FORTIFICATIONS MEDIEVALES DU FINISTERE

LISTE PROVISOIRE AU 17/7/92

P. KERNEVEZ

ARGOL		
ARGOL	Le Merdy	enceinte et motte?
ARZANO	Bodué	motte
	Roch	motte et basse-cour
AUDIERNE	en ville	ancien château disparu
BANNALEC	Quimerc'h	motte et basse-cour % conservées
	Kerguillerm	enceinte circulaire conservée
	Raquériou	camp disparu
	Château de Quimerc'h	château de pierre détruit
	Quillio	motte et basse-cour conservées
	Prat-Her	enceinte circulaire
BAYE		
BENODET		
BERRIEN	Cos-Castel	enceinte médiévale % détruite
	Goarem-Cosquer	enceinte rectangulaire médiévale
BEUZEC CAP SIZUN		
BODILIS	?	une butte (sans précision)
	X Spernen	camp romain réoccupé au MA
BOHARS	X Bohars-ar-Coat	motte et basse-cour % conservées
BOLAZEC	Petit Bolazec	"motte"
	Le Hellès	motte % conservée
BOTMEUR		
BOTSORHEL	Kergariou	enceinte carrée conservée
BOURG BLANC	Coativy-Bihan	motte détruite
	Kervalanoc'h	motte conservée
	Le Breignou	château de pierre détruit
BRASPARTS	X La Motte	motte
BRELES	Castel-Meriadec	"château"
	Bohic-Kerlean	"motte"
BRENNILIS		
BREST	Le Château	castellum, château et ville-close
	La Tour-Tanguy	tour de pierre
BRIEC	Keroualen	motte et retranchements
	Quistinic/La Châtaigneraie	motte et double enceinte "
	Quinijon	manoir et retranchement
BRIGNOGAN		
CAMARET SUR MER		
CARANTEC	La Motte	enceinte circulaire probable
CARHAIX	en ville	château et ville-close
	Kerléon	petite butte



CAST	Quilvit	tertre circulaire disparu
	Marchaussy	maison forte
	Penbodennec	butte dite "ar c'hastel"
	Pennarmenez	butte dite "an dorguen"
	route de Châteaulin	"motte"
CHATEAULIN	l'hospice	château de pierre
CHATEAUNEUF DU FAOU	en ville	château de pierre % détruit
	Rosily	motte conservée
CLEDEN CAP SIZUN	Castel-Meur	oppidum réoccupé au MA
<u>Vn</u> CLEDEN POHER	La Roche	motte et basse-cour conservées
	chapelle du Mur	enceinte circulaire conservée
CLEDER	Trongoff	retranchements — ?
	Le Vrenn	retranchements — ?
CLOHARS CARNOET	Carnoët	château de pierre ruiné
CLOHARS FOUESNANT	"près de la mairie"	"motte"
	Plegavuern-Bras	motte conservée
LE CLOITRE PLEYBEN	Kerouant	"motte"
LE CLOITRE SAINT THEGONNEC		
COAT MEAL	Castel-Huel	motte conservée
COLLOREC	Stier-ar-Parc	petite butte
COMBRIT		
COMMANA	Bois de la Roche	retranchements
CONCARNEAU	ville close	ville close et motte
	la Butte aux Anglais	donjon de pierre
(Beuzec-Conq)	Kersaby/Dinaou	enceinte circulaire
(Lanriec)	Le M'Dros	motte détruite et retranchements
	Penhoat	motte conservée
LE CONQUET	Kermorvan	château et retranchements antérieurs
CORAY	Le Herrou	motte conservée
	Kerdauid	petite motte détruite
	Kervrec'h	petite butte % conservée
	Salou	enceinte circulaire détruite
	Le Treinvel	enceinte circulaire détruite
CROZON	Trébéron	butte
	Gouandour	"motte"
	Ile de l'Aber	fortification de pierre
	Montourgard	"tour et retranchements
	Kérisit	ancien château
DAOULAS		
DINEAULT		
DIRINON	Le Roual	enceinte retranchée
	Coat-ar-Castel	motte conservée
	D1 91	ruines d'une tour de guet

DOUARNENEZ	Ile Tristan	oppidum et fort
(Ploaré)	Kerbellay/Lesperbé	double enceinte rectangulaire
OK LE DRENNEC	Kerloc'h	"motte"
EDERN	Coat-Eozen	motte conservée
ELLIANT	Ty-Fléan	motte détruite
	Le Moustoir	"motte" et substructions
	Penancoat /Coat-Elliant	enceinte de pierre "romaine"
	Saint-Guenaël	"motte et enceinte"
	Mezaler	enceinte circulaire détruite
ERGUE GABERIC		
ESQUIBIEN	Keraudierne	plate-forme circulaire
LE FAOU	La Motte	motte % conservée
LA FEUILLEE	Goarem-ar-Manec'h	enceinte carrée médiévale
	Kebran-Koz	camp et village MA
<del>LEZ-FELBOET</del>	<del>Pon-tedan</del>	<del>enceinte age du fer remaniée MA</del>
LA FOREST LANDERNEAU	Joyeuse-Garde	château de pierre ruiné
LA FOREST FOUESNANT	Kerhuel	"motte et basse-cour" détruite
	Chef-du-Bois	retranchements
FOUESNANT		
GOUESNACH	Botiguéry	enceinte circulaire % conservée
	Kersaluden	enceinte circulaire
GOUESNOU	La Bastille	retranchement
GOUEZEC	Pont-Coblant	"motte"
GOULIEN	au bourg	enceinte circulaire
GOULVEN		
GOURLIZON		
GUENGAT		
GARLAN	Convenant-Colin	enceinte circulaire
	Rascoët	enceinte circulaire
	Tossen-ar-C'han	butte circulaire
<b>GUERLESQUIN</b>	<b>Castel-Charruel</b>	<b>motte et basse-cour conservées</b>
	Castel-Kerigonan	"motte" disparue
GUICLAN		
GUILERS		
GUILLER SUR GOYEN		
GUILLIGOMARCH	Castel-Bruillé	enceinte rectangulaire médiévale
LE GUILVINEC		
GUIMAEC	Trémédern	motte et basse-cour conservées
	Trélever	vestiges de maison forte
GUIMILIAU	Kerunn	motte détruite



GUIPAVAS	relais de poste Brizelan X Castel-Coz	motte détruite enceinte circulaire conservée motte X détruite
GUIPRONVEL		
GUISSENY	Castel-al-Lez	motte conservée
HANVEC		
HENVIC		
L'HOPITAL CAMFROUT		
HUELGOAT	en ville? Camp d'Artus <u>Vu</u> Castel-Guibel	château disparu oppidum, motte et basse-cour "motte"
ILE DE BATZ		
ILE DE SEIN		
ILE MOLENE		
ILE TUDY		
IRVILLAC	Kerivoal Lavadur	tumulus ou motte château disparu?
LE JUCH	au bourg Kérioré Keraménez Tal-ar-C'hoat Landanet	ruines d'un château de pierre enceinte circulaire détruite enceinte circulaire conservée enceinte circulaire détruite vestiges d'un ancien fossé MA
KERGLOFF		
KERLAZ	Coz-Castel	vestiges dits "La Motte Nevet"
KERLOUAN		
KERNEVEL	Goarlot au bourg Castel-Golc'h Chapelle du Moustoir	motte conservée motte détruite motte conservée "motte" disparue
KERNILIS	Carman	ruines d'un château de pierre
KERNOUES	Roudoushir Keriolay Kerarméal	motte conservée "motte"? retranchements près d'un manoir
KERSAINT PLABENNEC		
LAMPAUL GUIMILIAU		
LAMPAUL PLOUARZEL		
LAMPAUL PLOUDALMEZEAU		
LANARVILY		
LANDEDA	ancien sémaphore	tradition de château
LANDELEAU	Chateaugal	enceinte et Goarem-ar-Vouden
LANDERNEAU	en ville	ancien château disparu



PLOUGASNOU	Saint-Nicolas Pointe de Premel	"enceinte circulaire" éperon barré et "château"
PLOUGASTEL DAULAS		
PLOUGONVELIN	Bertheaume Saint-Mathieu	île fortifiée abbaye fortifiée (donjon)
PLOUGONVEN	Disquéou	enceinte rectangulaire et manoir
	Keradraon	motte et basse-cour % conservées
	Keranfors	enceinte ovalaire % conservée
	La Tour	manoir et retranchements % conservés
PLOUGOULM	Pont-Pleincœt	retranchement et substructions MA
	embouchure du Guilliec	"vestiges du château de Conan Mériadec"
PLOUGOURVEST		
PLOUGUERNEAU	Naount	enceinte circulaire détruite
	Coatquénan	Motte, maison-forte et basse-cour détruites
	Maner-Méнан	manoir et enceinte rectangulaire ensablée
	Kelven	butte près d'un manoir
PLOUGUIN	Castellourop	enceinte détruite, tradition MA
	Kerozal	enceinte circulaire <del>détruite</del>
PLOUHINEC		
PLOUIDER	Pont-ar-C'halvez	motte détruite
	Pont-du-Châtel	retranchement disparu
	Coetmenec'h	retranchement disparu
	Moulin de la Flèche	motte détruite
	Moulin de Trever	motte % conservée
PLOUIGNEAU	<u>Vn</u> Castel-Dinan	château de pierre et camp conservés
	<u>Vn</u> Coat-ar-Ferté	motte et basse-cour % conservées
	ar-Castellou	enceintes médiévales % conservées
	Kermorvan	enceinte circulaire conservée
	Lescoat	"camp et butte"
	Kerstrat/ Kerlevé	"butte et douves"
PLOUMOGUER	Lamber	motte détruite avec donjon
PLOUNEOUR MENEZ		
PLOUNEOUR TREZ	Trégueiller	motte conservée
PLOUNEVENTER	<u>Vn</u> Morizur	motte et basses-cours conservées
	Lanhuz	motte détruite
PLOUNEVEZEL	Saint-Edunet	enceinte circulaire? % détruite
	face Saint-Edunet	enceinte circulaire
PLOUNEVEZ LOCHRIST	Tournus	motte conservée
	Maillé	motte conservée
PLOURIN MORLAIX	Coatélan	motte ou maison forte
	Coat-an-Scour	"motte"?
	Bodister	enceinte d'un château de pierre conservée

RIEC SUR BELON	Castel	"motte détruite"
	Penancoat	"motte"
	Kerloury/ Saint-Jean	"motte"
	Castel-Kervec'h	"motte" détruite
LA ROCHE MAURICE	au bourg	château de pierre conservé
ROSCANVEL		
ROSCOFF	Bloscon	retranchements et occupation MA
ROSNOEN	Manoir du Parc	enceinte rectangulaire
ROSCANVEL	Quélern	"motte"
ROSPORDEN	en ville	château disparu
	Coat-canton	motte et basse-cour conservées
	Penbuel/ Kerminy	"motte" disparue
RUMENGOL		
SAINT COULITZ		
SAINT DERRIEN		
SAINT DIVY	La Haye	enceinte circulaire et retranchements MA conservé
	kerhuel	motte ou tumulus
	Poulfanq	enceinte rectangulaire, poterie romaine et MA
SAINT ELOY		
SAINT EVARZEC	Kermorvan	maison forte conservée
	Le Dréau	motte détruite
	bois du Mur	ruines ancien château et enceinte circulaire
SAINT FREGANT		
SAINT GOAZEC	Roc-Castel	camp avec substructions
SAINT HERNIN		
SAINT JEAN DU DOIGT		
SAINT JEAN TROLIMON		
SAINT MARTIN DES CHAMPS		
SAINT MEEN	Quillimadec	motte conservée et basse-cour % détruite
	Coz-Castel	enceinte circulaire détruite
SAINT NIC		
SAINT PABU		
SAINT POL DE LEON	en ville	ancien oppidum, éventuelle ville-close
SAINT RENAN		
SAINT RIVOAL		
SAINT SAUVEUR		
SAINT SEGAL	Kerascouet	enceinte sub-circulaire MA détruite
SAINT SERVAIS	Penvern	enceinte MA
SAINTE SEVE	Coatilézec	terrasse carrée % détruite
SAINT THEGONNEC	Penhoat	château de pierre conservé
	Castel-Douar	motte et basse-cour détruite
	Kerfeulz	motte détruite



SAINT THEGONNEC	Rusquec-Vraz	enceinte circulaire et "motte" % conservées
SAINT THOIS	La Roche Helgomarc'h	ancien château de pierre
SAINT THONAN		
SAINT THURIEN	Ty-Viguennou	"motte" disparue
SAINT URBAIN	Créac'h-Balbé	motte
SAINT VOUGAY	Kermadec	motte détruite
	La Tour	terrasse de maison forte conservée
SAINT YVI	Hilbars	"motte" détruite
	Locmaria	"motte et retranchements"
	Keriquel-Vraz	"motte"??
	Créac'h Miquel	enceinte circulaire détruite
SANTEC		
SCAER	Coat-Courant	grande enceinte non datée
	Coatloc'h	ruines d'un "château"
	Coat-Scaër-Vraz	motte ou tumulus détruit
	Cosquer-Vian	"motte"??
	<b>Kériquel</b>	<b>motte et basse-cour conservées</b>
	Leign-ar-Véon	motte conservée
	Loge de La Motte	"motte" détruite
	Miné Saint-David	"motte" et enceinte détruites
	La Motte	"motte" disparue
	<b>Trévalot</b>	<b>motte et basse-cour conservée</b>
SCRIGNAC	Quefforc'h	"motte"??
	Guernaon	"motte"
	Saint-Nicolas/ Kerbrat	"motte"???
SIBIRIL	Kérouséré	château de pierre conservé
	Coat-an-Tour	"tour"?
SIZUN	Lestremelard	enceinte circulaire
SPEZET	Boisgarin	"motte"?
	Castel	enceinte MA
	Cran-Huel	enceinte circulaire
<b>TAULE</b>	Kerangomar	motte et basse-cour conservées
	<b>Castel-an-Trébez</b>	<b>camp retranché MA selon tradition</b>
TELGRUC SUR MER	Rosmadec	"motte"
TOURCH	Coathéloret	motte détruite et basse-cour % conservée
TREBABU		
TREFFIAGAT		
TREFLAOUENAN	château de pierre et "Coz-Castel"	
TREFLEVENEZ	Kernic/ Kerscouric	motte conservée
TREFLEZ	Lochrist	"motte"??
TRECARANTEC	Porleac'h	maison forte



TREGARVAN		
TREGLONOU		
TREGDUREZ	Kerfaro	"motte et enceinte"
	La Motte	"motte" disparue
	TREGUENNEC	
TREGUNC	Castel	"motte" et manoir
	Kergunus	enceinte de pierre détruite et "motte"
	Kériquel	motte % conservée
LE TREHOU	Quillivenec	"motte" disparue
TREMAQUEZAN	Kersalomon	petite enceinte disparue
TREMEOC		
TREMEVEN	La Mare	"motte"
TREOGAT		
TREQUERGAT		
LE TREVOUX	Reunial	motte conservée
TREZILIDE	La Marche	motte et basse-coue conservée

29.06.95

Patrick KEANEVEZ  
27 rue P. Eluard  
29270 CARHAIX

Carhaix, le 27 juin.

M. Mickaël Balt.  
Conservateur SBF

Cher Mickaël,

je profite d'une pause entre 2 paquets de copies de BFC pour vous expédier les documents promis à savoir une liste des Fortifications médiévales du Finistère, leur localisation, et une autre des sites les plus intéressants.

À titre d'information provisoire, j'ai recensé à partir des anciens inventaires et de prospections sur le terrain :

- une trentaine de mottes et BC dont  $\frac{1}{3}$  totalement détruites
- une dizaine d'autres probables mais détruites.
- une soixantaine de mottes certaines dont la  $\frac{1}{2}$  détruites
- environ 80 "mottes" probables ou hypothétiques dont la grande majorité a disparu.
- Plus de soixante enceintes circulaires plus vulnérables dont les  $\frac{2}{3}$  détruites.
- une cinquantaine d'ouvrages mal décrits qui seraient médiévaux
- une cinquantaine de châteaux de pierre et maisons fortes dont peu montrent encore des vestiges notables en surface.

Sont au total de l'ordre de 350 sites dont plus de la moitié ont disparu depuis leur recensement il y a de cela un siècle.

Ces quelques chiffres pourraient sensibiliser les membres de la commission et les élus.

Bien cordialement.

SITES FORTIFIES MEDIEVAUX  
 CARACTERISTIQUES - FINISTERE

Liste indicative de  
 28 sites -

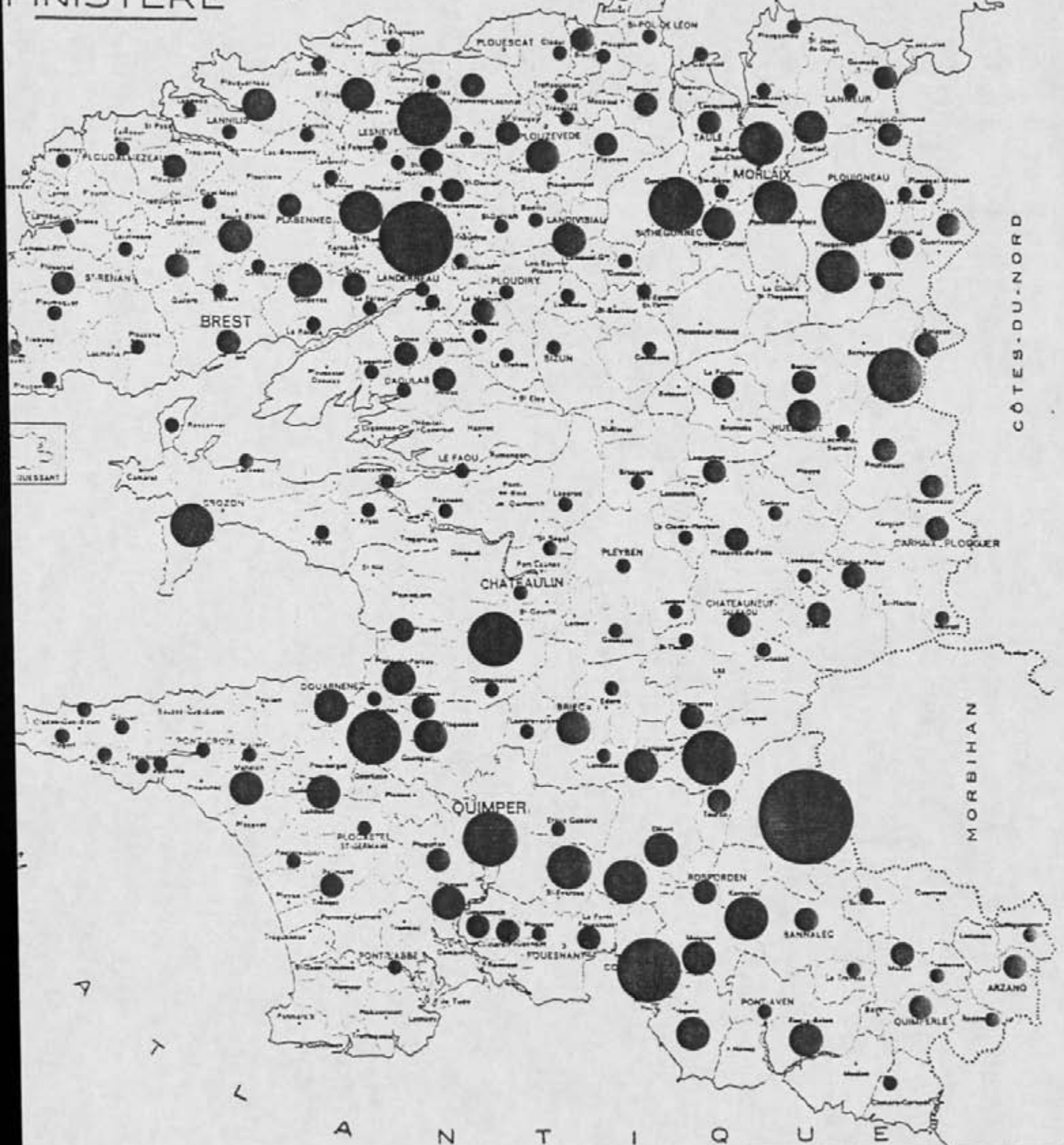
			Evénuelle menace -	Site Boisé Peu menacé	en lisière champ cultivé	en lisière route	en lisière habitations	avec constructions de pierre -
	<u>FRZANO</u>	Roch Tette 15m H <sup>r</sup>				R	H	x
	<u>BRNNELEC</u>	Quimerch Tette x BC	?	C				x
	BRIEC	Quistinic Tette ↔ T.F.	?	C				x
Vn.	CLEDEN POHER	la Roche Tette et BC				R	H	x
	GUERLESQUIN	Castel Charuel mttre + BC		B				
	KEARNEVEL	Goarlot Tette	non				H	x
	KEARNOES	Roudouhir Tette				R	H	x
Vn.	LANDIVISIEU	Coat meur Tesson Tette	?				H	x
	LOC EQUINER	Lan goat mttre	?					
Vn.	LOC TRAIT BERRIEN	ar Vally mttre et BC		B				x
	LOCQUEFFRET	Saint Nicolas enceinte T.F.		B	C			x
	TRHFLON	Coat - Florvan mttre			C			x
Vn.	TROTREFF	Ker gozlay mttre	non		C		H	x
	PEKMERIT	Coat Penquilly mttre et BC		B				
	PLOCHESTEL	S.G. Quillion mttre et BC		B				x
	PLOMEZIN	Boss arann mttre et BC		B	C			x
Vn.	PLOUEDERN	les Granges enceinte circ.	oui		C			x
Vn.	PLONIGNEU	Coat ar Ferte Tette et BC	?			R		x
Vn.	PLONIGNEU	Castel Dinan château.	non	B				x
Vn.	PLOU NEVENTER	Plouzeur mttre et BC	oui	B	C			x
	<u>PLUGUFFAN</u>	Stang Rahan enceinte + donjon	?	B				x
	POULLOUEN	Rosquijau Tette	non				H	
	ROSDA DEN	Coat Canton Tette et BC		B				x
	SANT MEEN	Quillimadec			C			x
	SCHER	Trivalot Tette et BC	?		C			
	SCHER	Keriquel Tette et BC	non	B	C			
	TEULE	Castel an Tribez enceinte		B				
	TREZILIDE	la Marche mttre					R	x

— à voir.



Arrondissements  
Cantons et Communes  
du  
**FINISTÈRE**

L A M A N C H E  
L A N T I Q U E

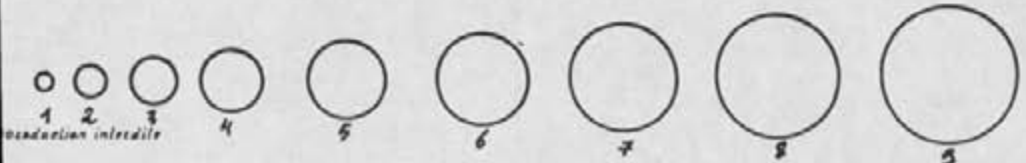


CÔTES-DU-NORD

MORBIHAN

**LEGENDE**

- PREFECTURE
- ⊙ SOUS-PREFECTURE
- ⊙ CHIEF LIEU DE CANTON
- Communes
- Lignes de Département
- Lignes d'arrondissement
- Lignes de canton
- Lignes de commune



Nombre de sites "médiévaux" Fortifiés.  
Répartition par commune.

1:1 PNEDES METRONES SAINT-MELIC

P. Kernerer

PLOURIN MORLAIX	Moulin Neuf	"motte" détruite
PLOURIN PLOUDALMEZEAU	Kerizaouen	"motte" dans "goarem-ar-C'hastel"??
PLOUVIEN		
PLOUVORN	Kerscao Lanorgant	motte et basse-cour détruites motte conservée
PLOUYE		
PLOUZANE	Coz-castel	petite enceinte détruite
PLOUZEVEDE	Coat-ar-garz Coat-Bizien/ Poul-ar-Sal	enceinte de pierre carrée conservée 2 enceintes circulaires conservées
PLOVAN		
PLOZEVET		
PLUGUFFAN	Pors/ Coat-Fao Stang-Rohan	enceinte circulaire enceinte de pierre et donjon
PONT AVEN		
PONT CROIX	en ville	"motte et enceinte"
PONT DE BUIS		
LE PONTTHOU	en ville	château disparu
PONT L'ABBE	en ville Ile Chevalier	château de pierre conservé tradition de château
PORSPODER		
PORT LAUNAY		
POULDERGAT	C'horn-ar-Coët	enceinte circulaire détruite
POULDREUZIC	Trégonguen	tradition de "motte"
POULLAN SUR MER		
POULLAOUEN	Liorzou Rôsquiyeau	"motte" motte conservée
PRIMELIN		
QUEMENEVEN	Bois du Duc est Bois du Duc	enceinte circulaire enceinte circulaire
QUERRIEN		
QUIMPER	en ville	château disparu et ville-close
(Ergué-Armel)	Lendu	"motte"??
(Penhars)	Penanguer	"motte" et tuiles
(Kerfeunteun)	Steir-ar-Coat Coat-Bily	butte artificielle douve autour du manoir
QUIMPERLE	en ville La Motte Queblen	château disparu et ville-close "motte"?? "vestiges d'un petit château"
REDENE	Berluhec Bois au Duc	"motte" "ancien retranchement"
LE RELECQ KERHUON	Lossulien	talus et douve près du manoir



PLOGASTEL SAINT GERMAIN	Bois du Quilliou	motte et basse-cour conservées
	Le Quilliou	enceintes d'âge indéterminé
PLOGOFF	Tor-ar-Vur	vestiges d'un castel?
PLOGONNEC	Bonescat	enceinte circulaire conservée
	Moulin du Castel	motte détruite
PLOMELIN	Boissavarn	motte et basse-cour conservées
	Le Perennou	motte détruite
	Penhoat-Bras	forteresse "gauloise" détruite
PLOMEUR		
PLOMODIERN		
PLONEIS		
PLONEOUR LANVERN		
PLONEVEZ DU FAOU	Castel-Bolc'h	tradition de château
PLONEVEZ PORZAY	Lanzent	2 enceintes disparues
	Castelligou	2 enceintes disparues
	Le Quinquis	"motte" disparue
	Moellien	motte ou belvédère
PLOUARZEL	Coat-Garz	enceinte circulaire conservée
	Coëtgarz	château de pierre conservé
PLOUDALMEZEAU	Château-Gauthier	motte détruite et enceinte de pierre
PLOUDANIEL	Castel-Pen-Ledan	enceinte gauloise réoccupée au MA?
	Moulin de Landifern	motte détruite
	Penfrat-Bihan	enceinte circulaire détruite
	Kerouant	"motte" disparue
	Lam-ar-Marc'h	terrasse quadrangulaire conservée
PLOUDIRY	Menaouen	"motte" % conservée
	Bois de Kerfaven	"talus médiéval"
PLOUEDERN	Les Granges Penhoat Bras	1 motte et 2 enceintes circulaires % conservées
	Leslouc'h	motte et basse-cour détruite
	Quinquis-Meur	enceinte circulaire détruite
	Quinquis-Marc	enceinte circulaire détruite
	Lezéon	retranchements "Parc-ar-C'hastel"
PLOUEGAT GUERRAND	Coat-Coazer	enceinte carrée MA % conservée
	Kerhallon	"Motte" détruite
PLOUEGAT MOYSAN	Trogoff	traces d'un château de pierre
PLOUENAN	Lopreden/ Keraméal	tumulus ou motte détruit
	Kerafel	tumulus ou motte conservé
	Lannuzouarn	motte conservée
PLOUESCAT		
PLOUEZOC'H	Lanoverte	camp ou "château"
PLOUGAR		



LANDEVENNEC	Abbaye	abbaye fortifiée
LANDIVISIAU	en ville	ancien château disparu
	<b>Coat-Meur</b>	<b>motte et basse cour conservées</b>
	Penanros	enceinte circulaire
LANDREVARZEC	Moulin du Château	"motte" probable
LANDUDAL	?	"motte rasée"?
LANDUDEC	Saint-Nicolas	motte et substructions
	Coat-an-Traon	retranchements et substructions romaines et MA
	Penancoet	retranchement gaulois?
	Tyvarlen	terrasse d'un ancien château
<b>LANDUNVEZ</b>	<b>Trémazan</b>	<b>château de pierre conservé</b>
LANGOLEN	au bourg	"ancienne motte"
	Moulin de La Motte	vestiges d'une "motte"
LANHOUARNEAU	La Salle	motte et basse-cour?
LANILDUT		
LANMEUR	La Boissière	enceinte rectangulaire conservée MA
LANNEANOU	Kerlosser	enceinte?
LANNEDERN		
LANNEUFRET		
LANNILIS	La Motte	camp romain et "motte"?
	Rascol	mention de motte
LANRIVOARE	Kerhuel	motte ½ conservée
LANVEOC	Poulmic	château ruiné et disparu
LARRET		
LAZ		
LENNON	Kérézec	Motte
LESNEVEN	en ville	château de pierre disparu
LEUHAN		
LOC BREVALAIRE		
<b>LOC EGUINER SAINT THEGONNEC</b>	<b>Langoat</b>	<b>motte conservée</b>
LOC EGUINER PLOUDIRY		
<b>VM</b> <b>LOCMARIA BERRIEN</b>	<b>Ar Valy /Rouzoucon</b>	<b>motte conservée</b>
LOC MARIA PLOUZANE		
LOC MELAR	Coat-Lozmélar	enceinte de terre
LOCQUENOLE		
LOCQUIREC		
LOCRONAN	Salou	enceintes haut MA
LOCTUDY		
LOCUNDE		
LOGONNA DAULAS		
LOPEREC	au dessus de la poudrerie	"motte"

OPERHET	Rocheffou	motte et basse-cour conservées
LOQUEFFRET	Saint-Nicolas	enceinte circulaire conservée
	Chapelle de la Grâce	enceinte circulaire?
LOTHEY		
MAHALON	Coat-Morvan	motte conservée
	Casevoayen	enceinte circulaire conservée
	Poulguidou	donjon de pierre et basse-cour
LA MARTYRE <i>à l'ouest</i>	Kerlavarec	enceinte circulaire conservée
	Lilyvon	enceinte circulaire conservée
MEILARS	Castellien	camp de l'âge du fer?
MELGVEN	La Motte	motte conservée
	Kerouzic	"motte" détruite
	Kergoat	camp, substructions, tuiles auprès d'un manoir
MELLAC	Kernault	"motte" près d'un manoir
	Kergoat	retranchement ovalaire disparu
MESPAUL		
MILIZAC	La Motte	motte et enceinte circulaire
	Le Curru	mention de la motte du Vigéac
MOELAN SUR MER		
MORLAIX	en ville	château de pierre et ville-close disparus
(Ploujean)	Kerantour	"forteresse sur un escarpement"
(Ploujean)	Trofeunteniou	motte et basse-cour?
MOTREFF <i>Vu</i>	Kergorlay	Motte conservée
NEVEZ		
NIZON	Luzuen	motte détruite
OUessant	Pen-ar-Lan	"ruines d'un ancien château"
PENCRAN	Kerhamon	enceinte circulaire détruite
PENMARC'H		
PEUMERIT	Coat-Penguilly	motte et basse-cour conservées
	Prat-ar-Stang	"motte"??
	Pors-Gall /Penquellennec	enceinte sur une hauteur
PLABENNEC	Lesquelen	motte et basse-cour conservée
	La Motte	enceinte circulaire conservée
PLEUVEN	Creac'h-Quéta	"motte"?
PLEYBEN	Trésiguidy	manoir sur un éperon
PLEYBER CHRIST	Lamarc'h	enceinte romaine réoccupée au MA
	La Roche Héron	ancienne forteresse
	Treuscoat	enceintes age du fer (ou MA?)
PLOBANNALEC		
PLOEVEN	Coatmeur	motte détruite
	Barvedel	enceinte circulaire conservée