

SERVICE REGIONAL DE L'ARCHEOLOGIE

**EXPLOITATION DES PHOTOGRAPHIES VERTICALES
DE L'I.G.N. A DES FINS ARCHEOLOGIQUES**

Méthodes, résultats et perspectives

L'exemple de la mission MONCONTOUR-BROONS du 16 juin 1976



Par Maurice GAUTIER

Rapport de synthèse

Tome 1/5

Août 97

43/95

45/93



2435a

SOMMAIRE

<i>INTRODUCTION.....</i>	<i>1</i>
<i>I - LECTURE DES VUES VERTICALES.....</i>	<i>3</i>
<i>1 - Le matériau photographique.....</i>	<i>3</i>
<i>2 - Méthodologie d'exploitation des vues verticales.....</i>	<i>5</i>
<i>II - EXPLOITATION DE LA MISSION MONCONTOUR-BROONS.....</i>	<i>8</i>
<i>1 - Le Méné, Haut Pays, en pleine mutation.....</i>	<i>8</i>
<i>2 - Quelques grands types de structures reconnues sur les clichés verticaux.....</i>	<i>8</i>
<i>3 - Appréciation globale sur le fonds documentaire.....</i>	<i>9</i>
<i>PREMIERES CONCLUSIONS ET PERSPECTIVES.....</i>	<i>11</i>
<i>BIBLIOGRAPHIE.....</i>	<i>13</i>
<i>ANNEXES. 11 figures</i> <i>11 clichés.</i>	

INTRODUCTION

Le développement récent et spectaculaire du concept de prospection archéologique a mis en œuvre une panoplie de pratiques et de technologies où la photographie aérienne tient une place prépondérante.

La prise de conscience de l'urgence des prospections dans certains pays qui avaient du retard comme la France, l'Espagne ou la Suisse a plutôt favorisé le développement des recherches aériennes à basse altitude. Les travaux novateurs et surtout les résultats obtenus par certains pionniers de la détection à vue comme Roger Agache ou René Goguy ont largement contribué au développement de cette technique de prospection. En France dorénavant, les prospections aériennes sont incluses dans les programmes de prospection-inventaire, signe d'une banalisation et surtout d'une généralisation de l'usage de la photographie aérienne à basse altitude. La presque totalité du territoire métropolitain fait actuellement l'objet de survols systématiques et la Bretagne n'échappe pas à ce processus comme en témoignent les nombreuses découvertes réalisées lors des dernières années de sécheresse.

Mais le développement de la photographie aérienne à basse altitude a probablement rejeté dans l'ombre l'exploitation possible des vues verticales et notamment celles de l'Institut Géographique National.

Des millions de photographies aériennes de moyenne altitude attendent encore qu'on les fasse parler. Mais l'urgence de la réalisation de la Carte Archéologique et l'approfondissement de son contenu, devraient à moyen terme faire évoluer cette situation.

Comme l'a bien montré Gérard Chouquer (1990), après une longue pratique conjointe des deux techniques de détection, la vue verticale permet également la découverte de sites ponctuels dans des conditions comparables à celles des prospections à vue, notamment lorsque les missions ont été réalisées à des dates appropriées. De plus, les clichés verticaux sont irremplaçables pour la recherche des parcelles fossiles, des cheminements et généralement de toutes les structures d'une certaine ampleur.

L'expérience relativement bien maîtrisée de la prospection aérienne à basse altitude et la détection de nombreuses formes agraires anciennes dans le Porhoët nous ont amené à exploiter certaines missions verticales de l'I.G.N pour disposer d'une vision un peu plus large de ces structures, afin de repérer éventuellement des parentés d'orientation, des périodicités remarquables. Le dépouillement d'une « miraculeuse mission » réalisée lors de la grande sécheresse de 1976 nous a permis d'entrevoir les immenses potentialités de ce type de document.

Nous avons bénéficié par ailleurs d'une bonne formation à la lecture des vues verticales au travers du cours par correspondance de Gérard Chouquer (1990).

Ce chercheur du C.N.R.S a été le principal initiateur du renouveau de la photo-interprétation en France. Ses nombreux travaux sur les paysages et les formes agraires anciennes témoignent d'une parfaite maîtrise de la prospection à vue et surtout de la photo-interprétation (Chouquer, 1991).

Mais nous devons aussi signaler que c'est surtout l'expérience acquise lors des recherches à basse altitude et la longue pratique du repérage à vue qui nous ont permis d'aborder sans trop de difficultés la lecture des clichés verticaux de l'I.G.N.

Il est important d'insister sur ce fait. Pour accéder à l'information archéologique qui le concerne, l'interprète doit avoir une connaissance parfaite de tous les éléments qui « peuplent » les clichés aériens, y compris ceux qui ne le concernent pas.

Nous avons présenté au Conservateur Régional de l'Archéologie en octobre 1994 un document intitulé « Potentialités archéologiques des missions de l'I.G.N. effectuées en Bretagne entre 1948 et 1994 » afin de postuler à un emploi de photo-interprète. Cette candidature ayant reçu un avis favorable, nous avons intégré la Carte Archéologique comme Chargé d'études en juillet 1995 avec la possibilité d'effectuer des travaux de photo-interprétation sur un poste à mi-temps.

Dès lors, il a été convenu de privilégier le dépouillement de la mission Moncontour-Broons réalisée le 16 juin 1976 et constituée de 87 clichés stéréoscopiques. La mission concernait, pour partie, une région de Bretagne - Les Landes du Méné - où les informations archéologiques étaient rares voire absentes. De plus ce secteur bocager était considéré comme plutôt impropre aux repérages aériens à basse altitude (Fig.1).

I - LA LECTURE DES VUES VERTICALES.

Contrairement aux clichés obliques bas que « l'archéologue volant » exécute lui-même, le travail de photo-interprétation utilise un autre matériau photographique qui est le cliché vertical réalisé en particulier par l'Institut Géographique National. Sans entrer dans de nombreux détails techniques, il convient cependant d'expliquer comment sont réalisés ces clichés verticaux et quelles sont leurs principales caractéristiques.

1 - Le matériau photographique

Pour exécuter une couverture, l'avion « laboure » littéralement le ciel, exécutant ainsi une série de passes aller-retour. Une photographie aérienne verticale (ou zénithale) est réalisée avec l'axe optique de l'appareil vertical mais comme l'avion ne peut conserver rigoureusement la même assiette, on considère en pratique que cet axe doit faire un angle de quelques degrés (si possible 1°) avec la verticale.

. La mission courante

Une mission est l'ensemble des photographies verticales prises par un avion à une même échelle moyenne par rapport à un niveau de base. La mission comporte ordinairement plusieurs bandes ou ensembles de clichés successifs pris par une même caméra, ce qui provoque des recouvrements partiels multiples (Fig.2). Les bandes doivent être rigoureusement parallèles et rectilignes, sans interruption, ni recoupement exagéré. Il peut arriver que les clichés situés aux extrémités des bandes soient légèrement obliques si l'avion a déjà amorcé son virage. Dans le type normal de plan de vol, la numérotation des clichés est donc inverse d'une bande sur l'autre.

. Chambre de prise de vue et objectifs

L'exécution des couvertures régulières est assurée par des chambres automatiques dont les caractéristiques mécaniques et optiques sont étalonnées et reproductibles, ce qui permet de déterminer la position relative du cliché et de l'objectif. Ce sont des appareils monoblocs en forme de cône métallique. Jusque dans les années 60, ces chambres utilisaient la plaque de verre remplacée actuellement par le film dont la planéité est assurée par un système de fentes d'aspiration.

Les objectifs de prises de vue ont des focales variant entre 83 et 221 mm et permettent donc la prise de vue avec un champ étendu, une clarté suffisante, et des aberrations réduites. Les objectifs sont bien sûr réglés sur l'infini.

Le temps d'exposition est rapide, afin d'éviter flou et filé. Un obturateur central à haut rendement (jusqu'à 1/1000) garantit l'exposition simultanée de l'ensemble des clichés.

. Les diverses émulsions et leurs intérêts.

Quatre types d'émulsions sont utilisés en photographie aérienne.

- les émulsions panchromatiques. Elles sont le plus couramment utilisées et couvrent la totalité du spectre visible. Leur intérêt est d'offrir la meilleure résolution, c'est-à-dire « le meilleur pouvoir de séparation des détails ».
- les émulsions infra-rouges Noir et Blanc. Elles sont utilisées pour la géologie, la pédologie, l'hydrologie, l'étude de la végétation.
- les émulsions en couleurs. Celles-ci sont de plus en plus utilisées. L'intérêt de la couleur est de disposer de plus de 20 000 nuances, alors que le cliché Noir et Blanc ne dispose que de 200 teintes de gris. Pour avoir de bons rendus, les clichés doivent être pris à basse altitude. Mais la résolution de ces émulsions est plus faible que celles des émulsions panchromatiques.
- les émulsions infra-rouge couleurs ou « fausses-couleurs ». Elles ont l'avantage de percer le voile atmosphérique et elles permettent d'augmenter les contrastes.. Elles sont plus particulièrement utilisées en hydrologie, pédologie, botanique où elles livrent de précieux indices.

. Les types de couvertures utilisables.

En dehors des missions de l'I.G.N, il existe d'autres fonds photographiques éventuellement accessibles et utiles aux archéologues.

- les couvertures aériennes de l'armée. Elles couvrent des régions limitées mais sont souvent techniquement remarquables. Elles sont conservées et inventoriées au CIPAT à St-Cyr-l'Ecole pour l'Armée de Terre et au CIPAA à Versailles pour l'Armée de l'Air. Malheureusement, elles sont difficilement accessibles et demandent des autorisations très spéciales. Signalons que pour la Bretagne, l'aéronavale doit disposer d'un fonds photographique intéressant.
- les clichés de l'Institut Géographique National. Ces clichés présentent deux avantages primordiaux : ils couvrent la totalité du territoire et pour chaque région, plusieurs missions ont été effectuées à quelques années d'intervalle, ce qui permet de très fructueuses comparaisons. Les missions courantes utilisées pour la photogrammétrie et l'établissement des cartes topographiques sont réalisées dans le cadre des coupures de la carte au 1/50 000 ème et concernent donc la totalité d'une ou plusieurs cartes à cette échelle. Certaines missions peuvent couvrir la totalité d'un département notamment les missions réalisées pour l'inventaire du patrimoine forestier.

L'échelle des missions de base est souvent le 1/25000 ème jusqu'aux années 60. Depuis l' 1/30 000 est régulièrement utilisé. Un contact à cette échelle permet de couvrir 4761 hectares.

L'I.G.N réalise également des missions spéciales. Elles sont signalées par la mention FR. Ce sont généralement des commandes émanant des services officiels (DDE, DDA, services fiscaux, etc...) pour des objectifs spécifiques : études d'urbanisme, études préparatoires aux grands travaux routiers, etc...

A titre d'exemple, nous présentons la fiche d'identification de la mission spéciale réalisée par l'I.G.N, à la demande du Conseil Général d'Ille-et-Vilaine, au-dessus de la Grée de Cojoux à St-Just (35), le 20 juillet 1990 (Fig.3).

Ce document présente les conditions techniques du vol mais surtout le tableau d'assemblage qui permet de connaître le champ couvert par un cliché aérien vertical.

Chaque point figurant le point vertical ou nadir.

. *Éléments d'identification du cliché aérien.*

Pour les clichés des missions récentes, le bord de la photographie aérienne comporte les éléments suivants :

- *la date de prise de vue est indiquée par les deux derniers chiffres du millésime (Ex.91 pour 1991).*
- *le codage de la mission : F signalant les missions générales, FR, les missions particulières, FD, les missions départementales.*
- *le numéro d'identification de la mission. Pour les missions générales, le numéro repère renvoie au numéro des coupures de la carte au 1/25000. Une mission qui portera le numéro 0918-1018 signifie qu'il s'agit d'une mission relative aux feuilles jointives de la Trinité-Porhoët (0918) et St-Méen-le-Grand (1018). Les missions particulières ont un numéro de mission qui ne renvoie à aucun tableau d'assemblage.*
- *le numéro du cliché pour l'ensemble de la mission photographique.*

Le bord du cliché peut comporter de petits cercles qui indiquent la focale, l'altitude de prise de vue et la chambre utilisée.

La figure 4 résume les éléments d'identification du cliché aérien vertical.

2 - *Méthodologie d'exploitation des vues verticales à des fins archéologiques.*

Pendant longtemps, on a considéré que les vues verticales étaient impropres aux repérages des vestiges de petites dimensions. Mais l'expérience acquise lors des recherches à basse altitude et notamment la reconnaissance visuelle ainsi que l'intégration mentale de certains « objets » archéologiques (enclos fossoyés, formes agraires anciennes, etc...) ont largement renouvelé les conditions de lecture des clichés verticaux de haute et moyenne altitude

. *Des conditions de lecture renouvelées*

Nous avons largement développé le rôle de l'imprégnation documentaire sur la découverte des structures archéologiques. Le photo-interprète doit avoir une connaissance parfaite de toutes les catégories d'objets qui occupent les clichés aériens. Il doit pouvoir identifier rapidement les objets courants : le relief, l'hydrographie, les types de végétation, les voies de communication, l'habitat, etc...Mais des éléments anthropiques (taches, formes régulières, tracés curvilignes) peuvent apparaître sur les clichés verticaux dans des conditions comparables à celles des prospections à vue. Et c'est parce que le photo-interprète les aura déjà rencontrés, lors de ses prospections à vue, qu'il aura plus de chance de les repérer sur les clichés verticaux mais, bien sûr, dans certaines conditions d'examen. En fait, ces structures ne peuvent être vues directement sur les contacts et nous aurons l'occasion de présenter par la suite ces conditions particulières d'examen.

. *Une documentation très riche et souvent renouvelée.*

Chaque région, et notamment la Bretagne dispose d'un grand nombre de missions effectuées depuis la dernière guerre. Mais ces missions n'ont pas toutes été réalisées à des dates appropriées pour la recherche notamment des indices phytologiques. L'agence régionale de l'I.G.N, basée à Rennes, nous a communiqué le listing de toutes les missions effectuées en Bretagne entre 1948 et 1994.

Dès l'arrivée de cet inventaire, en provenance de la photothèque de St-Mandé, nous avons orienté nos recherches vers des missions réalisées à des périodes favorables. Il est relativement facile de déterminer ces périodes qui correspondent notamment à l'apparition des indices phytologiques sur cultures et prairies. Ces périodes favorables sont maintenant assez bien connues en Bretagne puisqu'elles s'étalent de mai à septembre.

Nous avons également recherché les années de déficit pluviométrique et surtout les mois de sécheresse estivale. Nous avons donc fait appel au service climatologique de Météo-France qui nous a communiqué tous les documents souhaités pour établir la liste des missions favorables.

Les années de sécheresse estivale ont été déterminées essentiellement à l'aide du graphique intitulé bilan hydrique du sol (Fig.5). Des années sèches comme 1949 ou bien encore 1952 ont ainsi été identifiées.

L'inventaire des éventuelles missions favorables présenté ici tient donc compte de ces données agronomiques et climatologiques particulières (Fig.6).

. Les incidences des crédits alloués.

Les documents photographiques fournis par l'I.G.N sont relativement coûteux Rappelons ici qu'un agrandissement partiel au format 65x65 cm d'un contact revient à près de 400 F. Il faut donc des budgets assez importants pour se constituer une documentation intéressante et ainsi travailler dans de bonnes conditions comme l'a bien montré Gérard CHOUQUER (1990).

. Une nécessité : utiliser des instruments optiques.

Comme nous l'avons précisé, il est rarement possible de déceler à vue des sites archéologiques sur les contacts de format 24x24 cm alors que les grandes organisations du paysage actuel peuvent être aisément identifiées. Il faut donc avoir recours à des instruments qui favorisent la vision d'indices qui ne manquent pas de s'y trouver.

Utilité et limite de l'emploi du stéréoscope. Afin de faciliter la lecture des vues verticales, on peut utiliser un stéréoscope. Cet appareil, qui oblige chaque œil à ne voir qu'une seule photographie, recrée les conditions de la prise de vue et permet la reconstitution, sous forme d'image virtuelle, d'un objet en relief dans l'espace à partir de deux perspectives de cet objet. On peut utiliser deux types de stéréoscopes :

- les instruments à miroirs qui permettent d'éviter le chevauchement des clichés d'un couple. Certains disposent en outre de viseurs grossissants.
- les instruments à visée directe, comme les stéréoscopes de poche, peu onéreux et très commodes, sauf pour l'examen de points écartés ou de clichés grands formats (Fig.7).

Dans les deux cas, l'examen du stéréogramme (couple de clichés verticaux) provoque une vision exagérée des reliefs. On peut ainsi déceler certaines anomalies topographiques ou des micro-reliefs qui marquent encore le paysage (mottes castrales ou enceintes arasées, formes agraires fossiles en pays de bocage, etc...).

L'utilisation du stéréoscope est nécessaire pour l'étude et l'enregistrement des micro-reliefs, et plus spécialement pour la prise en compte de l'environnement naturel. Mais comme les vestiges recherchés sont souvent matérialisés par des différences de teintes, la vision stéréoscopique n'est pas essentielle. De plus, la manipulation est souvent délicate et demande une concentration particulière

Utilisation efficace de loupes à fort grossissement. Une autre méthode, plus simple celle-là, consiste à examiner les clichés monoscopiques à l'aide de loupes à fort grossissement (Fig.7). Ces petits instruments, très maniables, permettent de balayer le cliché et la technique s'apparente alors à la recherche à vue. On peut aussi améliorer les conditions d'examen à la loupe avec un éclairage approprié, plutôt frisant, qui permet souvent la révélation de tracés particulièrement fins comme ceux des formes agraires anciennes. On peut également utiliser une grille transparente qui permet le repérage et la localisation immédiate de la structure détectée : chaque case de la grille opératoire couvrant le champ de vision de l'instrument optique (Fig.8).

. De l'utilité des agrandissements.

Des conditions de lecture beaucoup plus confortables sont aussi possibles sur des agrandissements de format 65x65 cm où l'on peut repérer et surtout reclipser de façon encore plus nette les sites ponctuels (habitats, nécropoles, etc...) mais aussi les formes agraires anciennes, les chemins et les voies. Comme le dit Gérard CHOUQUER « C'est donc bien dans les conditions d'exploitation des clichés que réside la possibilité ou non de lire les informations archéologiques détaillées qui gisent dans les clichés de moyenne altitude . Or préparer convenablement ces conditions d'examen n'est pas plus difficile que de préparer une mission à basse altitude, ou préparer un chantier de fouilles ».

Du fait du coût élevé de ces agrandissements, il convient de sélectionner des quartiers de cultures particulièrement riches en tracés archéologiques. On peut également lors de la commande demander des agrandissements contrastés et brillants. Le glaçage du papier permet une meilleure lecture de certains détails.

A ce stade, et partant de l'agrandissement, la vue verticale accuse une nette supériorité sur le cliché oblique. En dehors de quelques petites déformations, il est très facile d'obtenir le plan d'une structure révélée par la photo-interprétation. La méthode consiste très simplement à agrandir à l'aide d'un photo-copieur le dessin des tracés archéologiques pour atteindre l'échelle du fond cadastral : au terme de cette manipulation, le report des tracés anthropiques ne pose plus quasiment aucun problème.

Le tableau suivant donne l'échelle approximative des agrandissements les plus courants, en fonction des échelles moyennes des clichés contacts (Fig.9).

II - EXPLOITATION DE LA MISSION MONCONTOUR-BROONS.

La mission a été réalisée le 16 juin 1976 entre 16 H 30 et 17 H 05, dans des conditions optimales de lisibilité. Elle est composée de 87 clichés stéréoscopiques. Avant de présenter les principaux résultats significatifs de l'examen de cette mission, il convient de préciser les caractéristiques géographiques et géologiques de la région concernée afin de montrer les éventuelles incidences sur les méthodes de prospection et, par là-même, sur le peuplement.

1 - Le Méné, Haut Pays, en pleine mutation

La plus grande partie de la zone survolée est occupée par une hauteur. Ce n'est pas un plateau mais un long et assez étroit dos de terrain, au sommet assez lourd, atteignant 340 m à son point culminant, le Bel-Air. Contrairement à tous les autres reliefs bretons, il est entièrement constitué des roches les plus tendres de Bretagne, les schistes briovériens, en outre complètement décomposés sur une épaisseur de plusieurs mètres. On ne peut donc attribuer son existence qu'à un soulèvement géologique. Hypothèse appuyée par la présence sur ses deux flancs, de larges glacis, eux aussi indifférents à la nature des roches, descendant vers l'extérieur, de 200 à 100 mètres, comme s'il s'agissait de deux retombées par rapport à un axe anticlinal (Fig. 10). En outre, le glacis de l'est est séparé de la crête principale par une dépression parallèle à elle, et le glacis occidental est troué à l'emporte-pièce par deux bassins quadrangulaires d'effondrement, autour de Ploeuc et de Plessala.

Les premières éditions de la carte d'Etat-Major portent sur ce relief l'appellation « Landes du Méné ». Effectivement, au milieu du XIX^{ème} siècle, les landes couvraient la presque totalité du massif. Un intense défrichement les fit disparaître vers la fin du siècle, non sans retours offensifs. Après 1900, les amendements permettent le remplacement du seigle par le blé. Pendant longtemps, la région étudiée fit partie de l'espace intérieur breton replié vers une économie d'autosubsistance. Dans les années 1970, l'économie rurale a été affectée par de profondes transformations et les mutations peuvent se lire dans le paysage. Les opérations de remembrement ont créé un bocage lâche qui s'est substitué à l'ancien parcellaire. L'arasement des talus a même fait surnommer Plouguenast une « Beauce mamelonnée ». Les ateliers de productions hors-sols que sont les porcheries et les poulaillers industriels sont devenus les silhouettes communes de cette nouvelle campagne qui maintient difficilement ses habitants. Ces transformations de l'espace rural ont surtout été sensibles ces 20 dernières années, ce qui n'est pas sans incidences sur les conditions de détection et sur l'enregistrement des sites repérés.

2 - Quelques grands types de structures reconnues sur les clichés verticaux.

L'exploitation des photographies verticales de l'I.G.N et notamment l'examen des contacts monoscopiques de la mission effectuée le 16 juin 1976 a surtout permis de vérifier que la plupart des sites détectés par l'équipe du Ceraa de Loïc Langouët, lors des repérages à vue, étaient déjà enregistrés sur la mission de 1976 ! Dans certains cas, la vue verticale apporte de remarquables compléments d'information sur des sites connus partiellement. Mais de nombreux tracés archéologiques inédits sont également apparus avec une précision assez remarquable, notamment sur les Landes du Méné.

On peut donc s'attendre à observer sur les clichés de missions effectuées à des dates appropriées, les mêmes différences de teintes, les mêmes différences de hauteurs de végétation que celles photographiées lors des survols à basse altitude. Du fait du format du film (24x24 cm) et de la très bonne définition des vues, il est possible d'observer sur les contacts des tracés ou des structures extrêmement fines comme les trous de poteaux de bâtiments ou de palissades, les petits enclos géométriques présumés funéraires, les vastes enclos fossoyés du type « des fermes indigènes » mais également les enceintes et les ouvrages terroyés de l'Age du Fer et de la période médiévale (Clichés .1, 2, 3, 4, 5, 6, 7, 8).

Mais l'examen des contacts monoscopiques ou stéréoscopiques livre surtout des formes agraires anciennes nombreuses que le format du cliché permet d'observer sur de vastes espaces. C'est là, l'un des avantages de la vue verticale sur la vue oblique. Les tracés sont généralement ténus mais ils se développent souvent sur plusieurs centaines de mètres, voire plusieurs kilomètres : des éléments de trames paysagères fossiles peuvent ainsi réapparaître (Cliché .10).

La vue verticale permet également la restitution de cheminements ou d'itinéraires anciens qui peuvent encore marquer le paysage ou être en totale discordance avec lui. Ces voies ou chemins anciens sont matérialisés le plus souvent par un tracé sombre ou bien encore par les deux fossés parallèles qui bordent la voie. L'intérêt de la vue verticale est, encore une fois, de pouvoir combler les discontinuités d'un tracé éventuellement apparues lors d'un survol à basse altitude (Cliché .11).

On observera ces différents tracés anthropiques aussi bien en paysage bocager qu'en terrain remembré. Mais comme nous l'avons fait remarquer pour les recherches à basse altitude (GAUTIER, 1993), il faut attendre une bonne dizaine d'années après les travaux connexes du remembrement pour que les tracés archéologiques réapparaissent nettement. L'arasement des talus et des haies provoquent souvent de larges cicatrices qui oblitèrent pendant un temps la révélation des tracés plus anciens.

3 - Appréciation globale sur le fonds documentaire.

Ce sont essentiellement des enclos délimités par des fossés qui sont apparus lors du dépouillement de la mission. Ils sont plutôt localisés dans les bassins d'effondrement notamment autour de Ploeuc-sur-Lié et de Plémy (Fig.11). En tenant compte des réserves d'usage concernant la chronologie de ces structures, il faut une nouvelle fois signaler que ce sont les terroirs aux potentialités agricoles satisfaisantes qui livrent la plus forte densité d'enclos. Cette constatation a également été faite pour d'autres terroirs bretons comme le Porhoët, la vallée de la Seiche ou bien encore la région de Pontivy, zones prospectées assidûment depuis quelques années.

Les premières remarques concernant la typologie des structures repérées montrent la prédominance d'enclos ou d'ensemble d'enclos de plan rectangulaire, d'une superficie avoisinant l'hectare. Ils sont répartis sur l'ensemble de la zone et l'essai typologique entrepris par Loïc Langouët et Marie-Yvane Daire est ici opérant (Langouët, Daire, 1990).

Les limites agraires anciennes et les parcellaires associés aux enclos présentent les mêmes caractéristiques que dans les autres terroirs bretons. Ils sont le plus souvent en totale discordance avec le dessin parcellaire enregistré sur le cadastre napoléonien.

Du fait du grand décalage entre la réalisation de la mission (1976) et son exploitation à des fins archéologiques (1996), de nombreuses difficultés sont apparues. Il y a eu tout d'abord des problèmes liés au report des structures sur des fonds cadastraux mis à jour suite aux opérations de remembrement. En effet, il est relativement difficile de « caler » une structure repérée dans un paysage bocager sur un extrait cadastral où ne figure plus le parcellaire actif. Lors de ces manipulations, nous avons noté que de nombreux enclos vus à proximité des hameaux se trouvaient en partie « détruits » par la construction ou par l'extension de bâtiments agricoles (Allineuc - Le Pernet).

Par ailleurs, de nombreux tracés anthropiques étaient difficiles à lire du fait de certaines interférences avec des structures géo-pédologiques en particulier dans la région de Trébry. Lorsque l'information photographique nous a semblé insuffisante, nous l'avons systématiquement écartée.

Au bout du compte, les 300 structures inédites enregistrées dans la base de données informatisée du Service Régional de l'Archéologie contribuent à une meilleure connaissance de l'occupation ancienne du sol de ce secteur de l'Armorique, longtemps délaissé par les chercheurs. Il conviendra d'effectuer les indispensables contrôles au sol afin de mieux caractériser les différents points d'information archéologique.

Signalons ici que la photo-interprétation des clichés verticaux n'est pas une panacée. L'ensemble des données recueillies sur la mission Moncontour-Broons constitue simplement un bel exemple de ce qui peut être exploité à partir d'une mission effectuée dans des conditions optimales de révélation lors de la grande sécheresse de 1976, considérée par certains comme « l'année du siècle » !

PREMIERES CONCLUSIONS ET PERSPECTIVES

Nous pensons avoir démontré tout l'intérêt qu'il y a à exploiter certaines missions de l'I.G.N réalisées à des dates appropriées qui permettent le repérage de vestiges de petites dimensions comme l'identification de grands ensembles. Il faut donc insister comme l'a fait Gérard Chouquer sur l'utilité des couvertures verticales et sur leur complémentarité avec les vues obliques pour l'étude de l'occupation ancienne du sol (Gautier, 1995). Ce sont, là, des documents d'une richesse exceptionnelle pour constituer des fonds documentaires sur le patrimoine enfoui ou arasé. En plus ces documents ont été longtemps négligés, peut-être par manque de savoir-faire malgré les encouragements d'un Raymond Chevalier, grand défenseur de la photographie aérienne verticale. Notons aussi la « récente conversion » de Roger Agache, « grand prêtre » de la vue oblique basse qui, lors de sa communication inaugurale au colloque international d'Amiens, passa en quelque sorte le flambeau aux spécialistes de la photo-interprétation.

Outre l'exploitation des missions réalisées à des dates appropriées, la photo-interprétation peut être mise en œuvre dans le cadre de l'archéologie préventive. Une expérience réalisée sur le tracé projeté de la RN 164 dite « voie centrale » s'est intégrée dans la phase préalable aux diagnostics et a porté sur le dépouillement de contacts monoscopiques de la mission du 16 juin 1976 (St-Méen-Loudéac). Elle a livré des résultats particulièrement significatifs : 9 sites repérés sur la possible déviation de Loudéac (17 km).

Pour que cette opération soit efficace, il faut, dans un premier temps, examiner toutes les missions verticales, les missions spéciales, et aussi les vues obliques disponibles. Dans un schéma idéal, la procédure pourrait être la suivante :

Le photo-interprète dresse une carte « compilatoire » de toutes les anomalies qu'il pense pouvoir interpréter comme des traces d'organisation du paysage et d'occupation des sols d'origine anthropique. La carte ainsi obtenue rassemble les tracés fossiles apparus sur les missions verticales et obliques. Les informations recueillies lors des prospections à basse altitude recoupent très souvent les données des missions verticales de l'I.G.N mais elles apportent un nombre très appréciable de points d'information archéologique qui n'apparaissent pas sur les vues de l'I.G.N. Les deux techniques se complètent harmonieusement. Cette carte pose d'emblée certains problèmes que les fouilleurs devront savoir intégrer à leur travail ; elle n'est pas à lire comme un plan issu de la fouille, elle n'en a ni la précision, ni le rendu. Elle a quelques réels avantages :

- elle conduit l'équipe chargée de l'évaluation archéologique de terrain à prendre en compte la totalité des éléments du paysage, et non pas seulement les « sites ponctuels ».
- elle doit pouvoir aider l'équipe à prendre d'éventuelles décisions pour les sondages-diagnostic.
- enfin et surtout, la carte de photo-interprétation doit jouer un rôle plus global, au moment où il faudra exploiter, interpréter et publier les résultats obtenus lors des sondages, fouilles et analyses diverses. On sait que le fouilleur se trouve très souvent devant une vision partielle et lacunaire des vestiges mis au jour. Il est surtout dans l'impossibilité de prolonger la fouille hors de la bande d'étude retenue. C'est là que la photo-interprétation réalisée en amont pourrait largement aider à la

compréhension et à la mise en cohérence de nombreux vestiges pour une interprétation globale des structures mises au jour en fouille et en prospection.

Pour finir, il semblerait opportun de programmer à l'avenir, en coordination avec les aménageurs, les missions spéciales de l'I.G.N sur les grands projets routiers. En fait ces commandes sont réalisées très souvent en périodes hivernales et on a vraiment peu de chance d'y déceler des tracés archéologiques. On peut imaginer les possibilités offertes par des missions effectuées lors de l'apparition des indices phytologiques, à savoir fin juin ou début juillet. De même la commande de missions spéciales sur les vastes terroirs remembrés de la Bretagne pourrait livrer des informations de nature exceptionnelle sur l'occupation ancienne du sol tout en réglant, en partie, les difficultés techniques liées aux redressement des nombreux clichés obliques réalisés ces dernières années sur ces zones.

BIBLIOGRAPHIE

*CHOUQUER G., 1990 - Cours d'Archéomorphologie, Carto-interprétation, Photo-
interprétation, Cours inédit diffusé par l'Association pour la Promotion de l'Archéologie des
Paysages, Château de Dammartin, 39290 Dammartin.*

*CHOUQUER G. et FAVORY F., 1991 - Les paysages de l'Antiquité, Terres et cadastres de
l'Occident romain, Errance, Paris, 228 p.*

*GAUTIER M., 1993 - Recherches aériennes entre Vilaine et Oust, Une contribution à l'étude
de l'occupation ancienne du sol autour de la forêt de Brocéliande, Mémoire de Maîtrise,
Université de Rennes 2, 2 tomes.*

*GAUTIER M., 1995 - Détection aérienne à basse altitude et lecture de clichés verticaux de
l'I.G.N., Deux approches complémentaires pour l'étude de l'occupation ancienne du sol,
Mémoire de DEA, Université de Rennes 2, 2 tomes.*

*LANGOUET L. et DAIRE M-Y., 1990 - Les enclos protohistoriques et gallo-romains du Nord
de la Haute-Bretagne, les dossiers du Ceraa, N°M, p 79-118.*

FIGURES

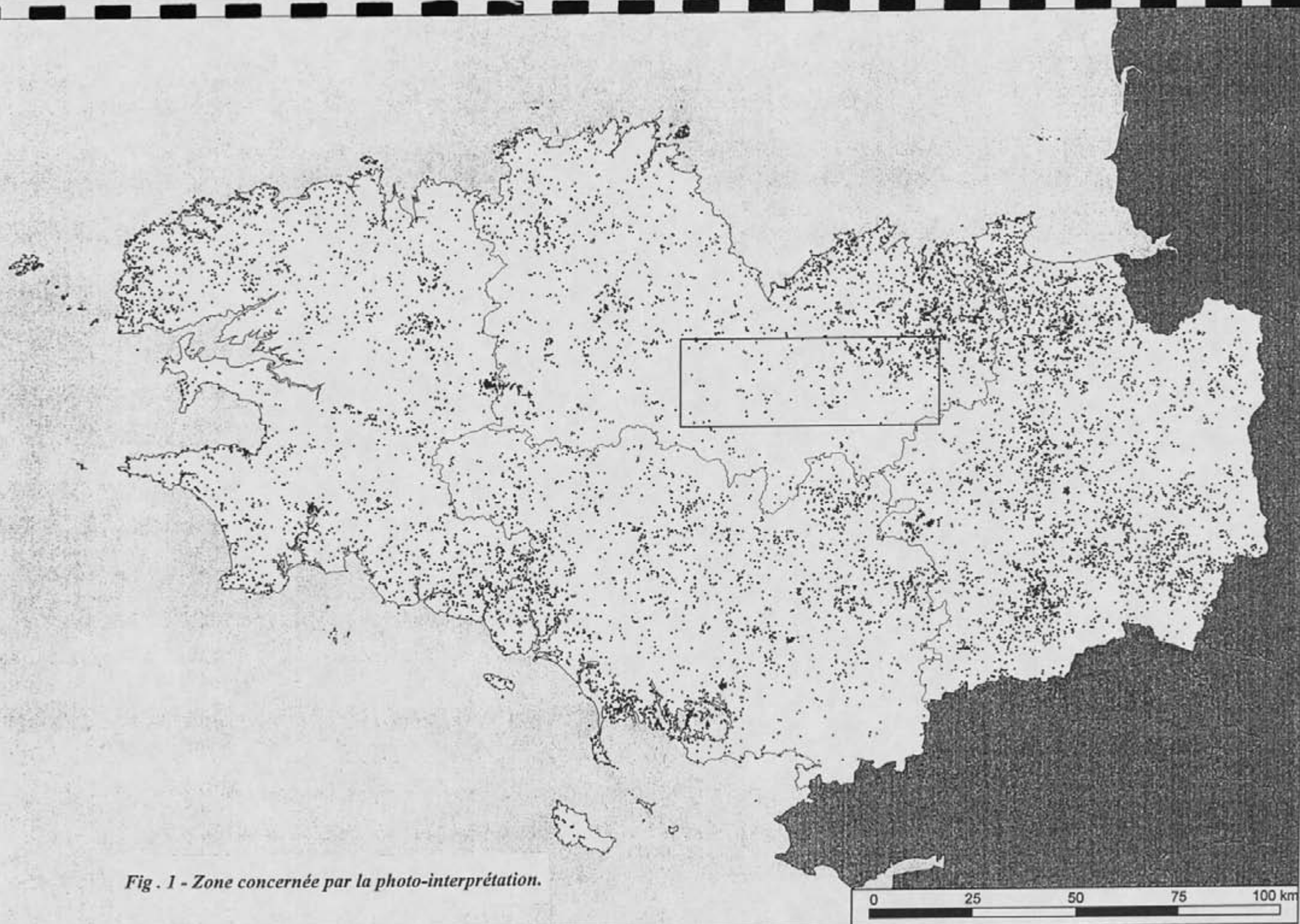


Fig. 1 - Zone concernée par la photo-interprétation.

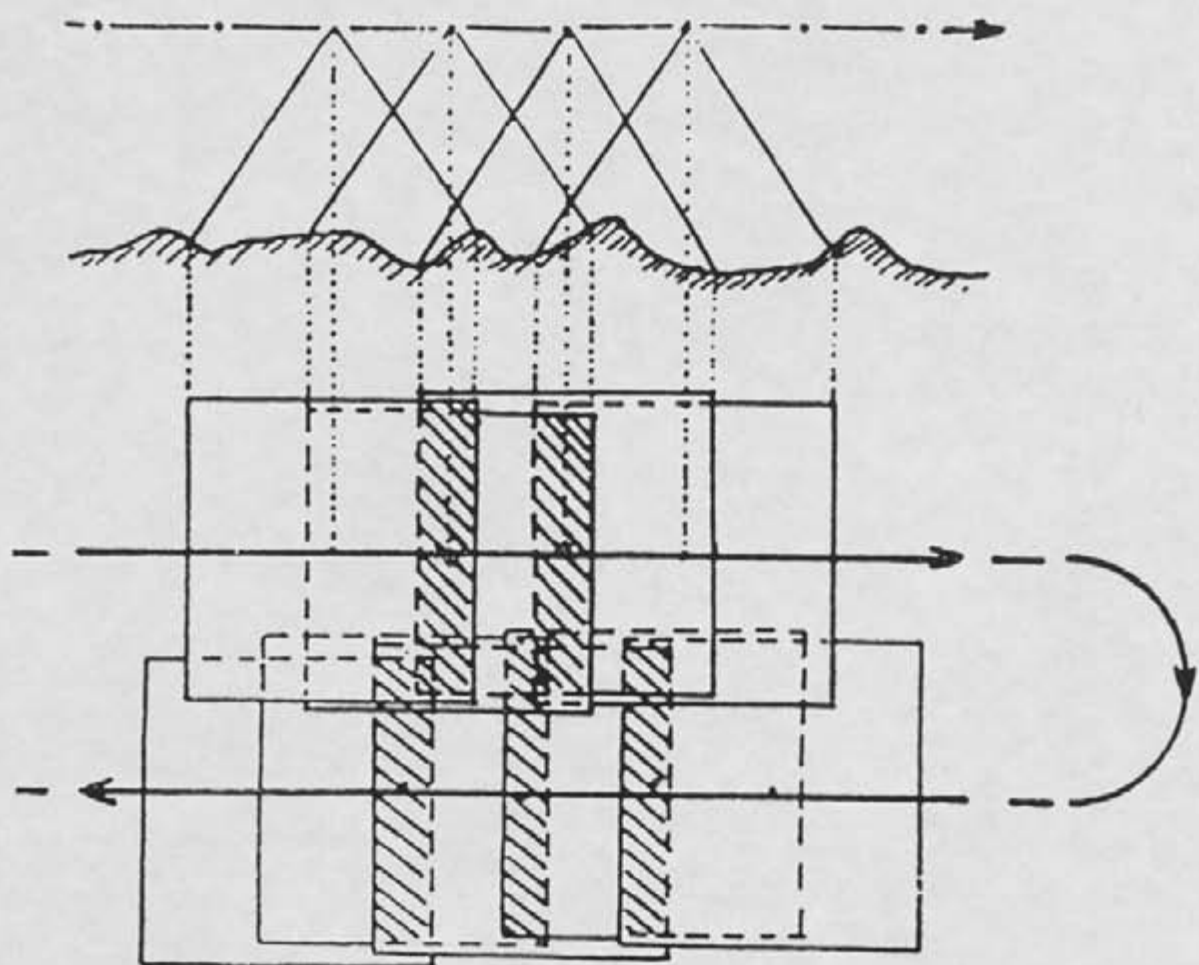


Fig. 2 - Schéma d'une couverture verticale. En grisé, les zones communes à trois photographies successives.
 (D'après Photographie aérienne, Paris, Gauthier-Villars, 1965).

DATE	HEURE	CHAMBRE FOCALE	ALTITUDE	ECHELLE CLICHES	N° DES CLICHES	OBSERVATIONS
20-07-90	10h02-10h04 10h15-10h16	UAG 6022 F: 153.31	685m	1/4000	1 à 12 13 à 25 FIN	AVION PRESSURISE BEECHCRAFT

échelle du calque : 1/25000

Feuille 1120 OUEST+EST


1990 FR 4652/40



Fig. 3 - Fiche d'identification d'une mission spéciale de l'I.G.N. effectuée le 20 juillet 1990, au-dessus de la Grée de Cojoux, à St-Just (35).

Annexe : Présentation d'une photographie

A : Année
 B : n° de mission
 C : échelle
 D : n° photo



niveau sphérique



heure



altimètre

15 AG 97	chambre focale
306	compteur
152, 97	F 152, 97

Fig. 4 - Eléments d'identification d'un cliché aérien vertical

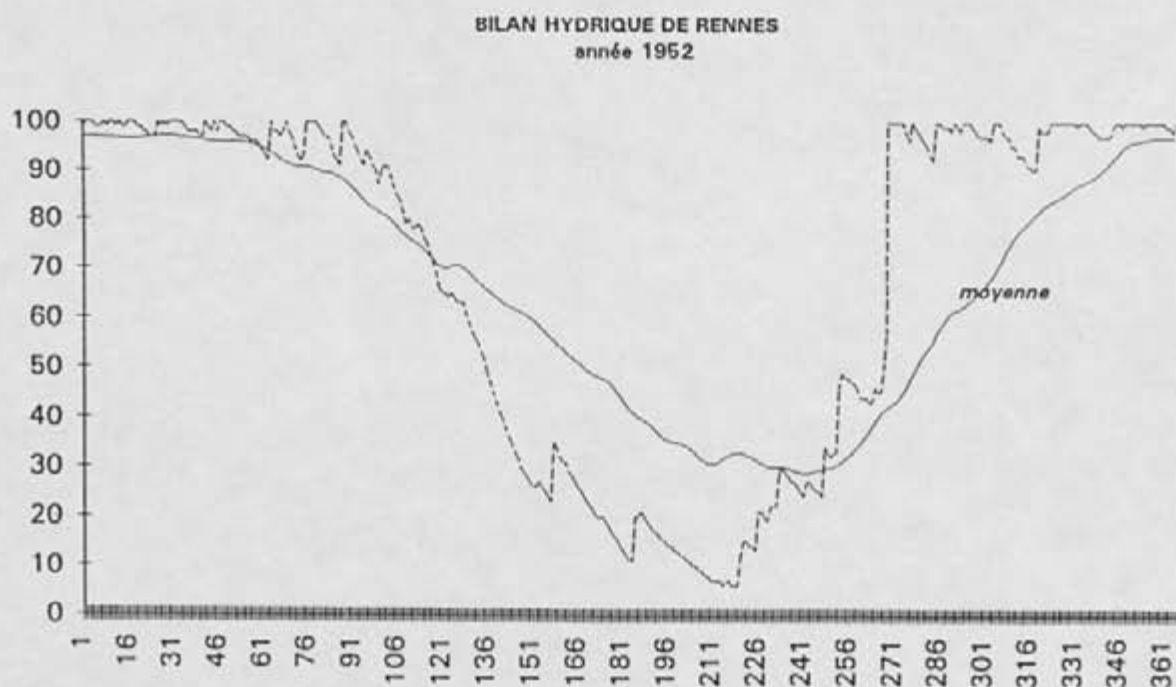


Fig. 5 - Bilan hydrique à Rennes. Année 1952. Teneur en eau du sol cultivable exprimée en % d'une réserve saturante de 100 mm. Ce graphique permet d'identifier une sécheresse estivale.

Missions générales.

08/49 et 10/49	F.1316-1320	656 clichés.
05/49 et 06/49	F.1417-1717	443 clichés.
06/49 et 07/49	F.1418-1718	552 clichés.
07/49	F.1419-1719	431 clichés.
05/52	F.0721-1221	368 clichés.
05/52	F.0915-1215	101 clichés.
05/52 et 06/52	F.0916-1216	357 clichés.
05/52	F.0917-1217	295 clichés.
05/52 et 06/52	F.0918-1218	361 clichés.
05/52	F.0919-1219	285 clichés.
05/52 et 06/52	F.0920-1220	366 clichés.
05/52	F.0319-0819	403 clichés.
05/52	F.0418-0818	368 clichés.
05/52 et 06/52	Penmarch-Baud.	290 clichés.
05.52 et 06/52	F.0415-0815	322 clichés.
05/52	F.0915-1215	101 clichés.
05/52	F.0714-0814	112 clichés.
05/52 et 06/52	F.0317-0817	419 clichés.
05/52	F.0216-0816	499 clichés.
06/76	F.0620	36 clichés.
06/76	F.0917-1017	87 clichés.
06/76	F.0918-1018	88 clichés.
06/76	F.0719-0819	87 clichés.
06/89	F.1022-1222	129 clichés.
06/89	F.0721-0921	113 clichés.
06/89	F.0720	45 clichés.
05/89	F.0815-1215	144 clichés.
05/89	F.0816-1216	210 clichés.
06/89	F.1218	50 clichés.
06/89	F.1219	49 clichés.
05/90	F.1017	48 clichés.
08/91	F.0616-0716	89 clichés.
08/91	F.0717	48 clichés.
08/91	F.0718-1018	163 clichés.
08/91	F.1116	96 clichés.
05/92	F.0819-1019	149 clichés.

Nombre de clichés à exploiter : 8360 clichés.

Fig. 6 - Inventaire des missions réalisées par l'I.G.N, en Bretagne, à des périodes de sécheresse exceptionnelle.



Fig. 7 - Stéréoscope de poche et loupes à fort grossissement utilisables pour « lire » les vues verticales.



Fig. 8 - Exemple de dépouillement d'un contact monoscopique. Cliché n°8 de la mission du 16 juin 1976. 0918/1018. Chaque point signale un site archéologique inédit.

format du contact	échelle moyenne du contact	échelle du 50x50 (ou 35x50)	échelle du 65x65	échelle du 90x90
13x18	1/25000	(1/7400)		
19x19	1/25000	1/9500	1/7300	1/5300
24x24	1/30000	1/14000	1/10500	1/7500
"	1/20000	1/10000	1/7500	1/5500
"	1/17000	1/8000	1/5300	1/4500
"	1/15000	1/5700	1/4300	1/3000

NB. Il s'agit d'échelles très approximatives, parce que l'échelle de départ du contact n'est jamais exacte, et parce que les formats de tirages varient un peu (de 1 à 3 cm environ). Il faut donc toujours calculer l'échelle moyenne du cliché ou de l'agrandissement sur lequel on travaille.

Fig.9 - Le tableau ci-dessus donne l'échelle approximative des agrandissements les plus courants, en fonction des échelles moyennes des clichés contacts (Chouquer,1990).

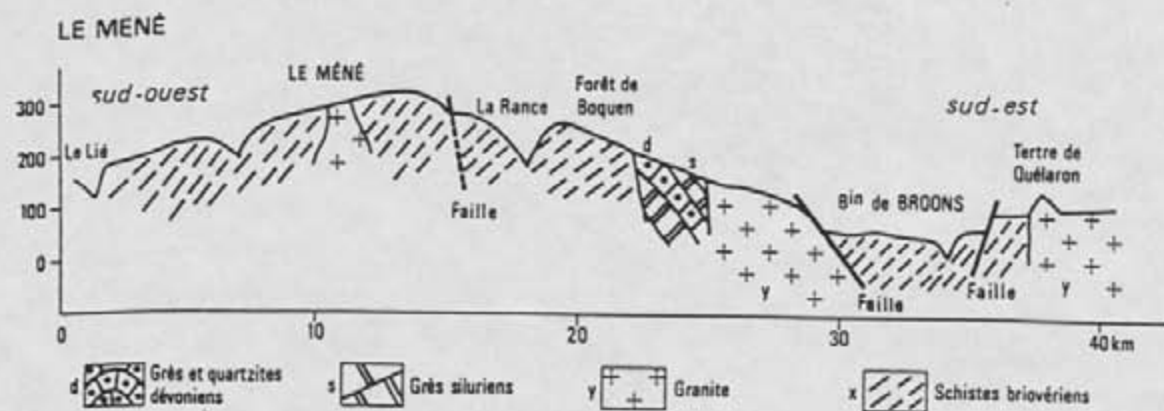


Fig. 10 - Coupe géologique à travers les Landes du Méné (D'après la Bretagne, d'André Meynier).

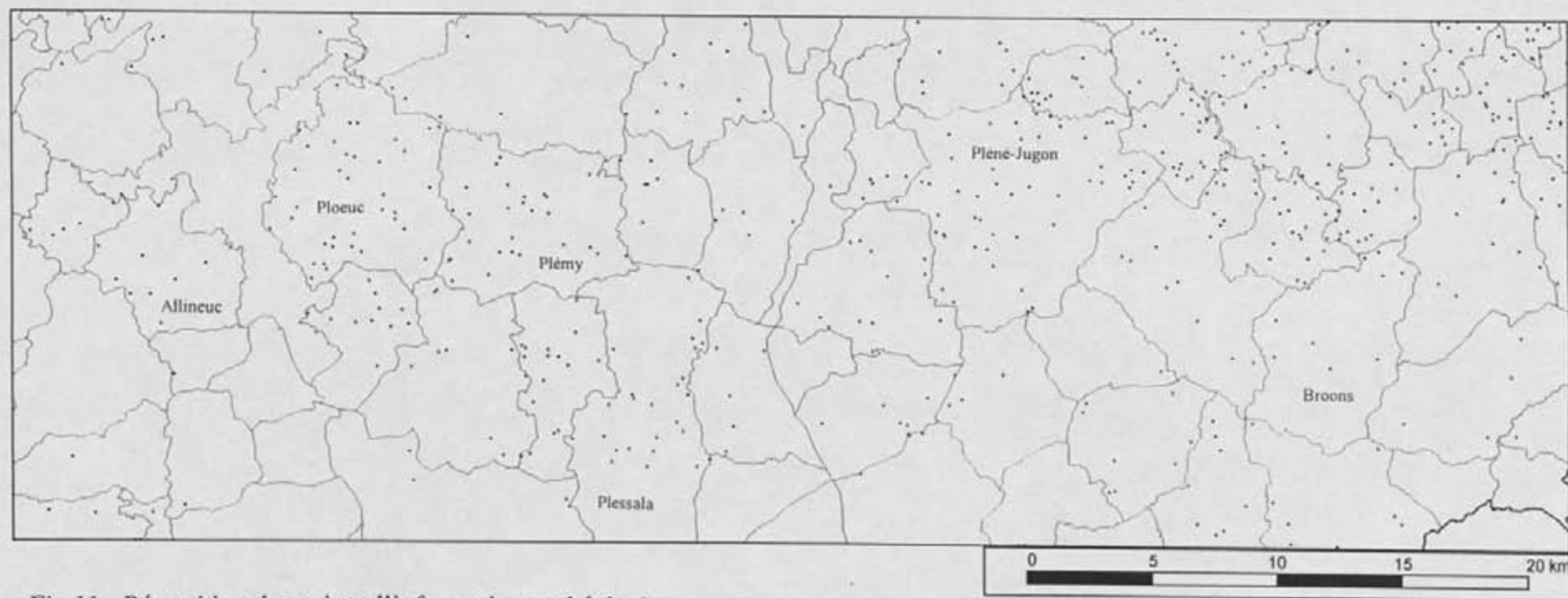




Fig.11 - Répartition des points d'information archéologique sur la zone concernée.

CLICHES

Toutes les photographies sont des reclichages d'après des agrandissements
de contacts monoscopiques. Emulsion VELVIA 50 ASA.




Cliché 1 - PLENEE-JUGON (22). Le Moulin Desclos. Ensemble d'enclos emboîtés à dominante curviligne ceinturé par deux fossés concentriques.



Cliché 2 - PLUMAUGAT (22). La Ville Amiot 1. Vue partielle d'un vaste ensemble d'enclos emboîtés à dominante rectiligne. L'enclos interne possède un fossé d'une largeur supérieure à 4 mètres.



Cliché 3 - PLEMY (22). Notre-Dame-de-la-Croix. Enclos simple de forme trapézoïdale, à larges fossés.




Cliché 4 - HENON (22). La Ville-es-Bruyères. Groupement d'enclos associant un ensemble d'enclos à dominante curviligne et deux structures probablement quadrangulaires.



Cliché 5 - PLOEUC-sur-LIE. La Noë-Oréal. Ensemble d'enclos superposés.



Cliché 6 - ALLINEUC (22). Le Pernet. Vue partielle d'un ensemble d'enclos emboîtés à dominante rectiligne. La rectitude et l'étroitesse des fossés sont caractéristiques des établissements gallo-romains.



Cliché 7 - LE GOURAY (22). Forêt de Boquen. Enceinte à dominante curviligne visible grâce à la coupe forestière.




Cliché 8 - ST-GOUENO (22). Le Haut de l'Hiver. Enceinte trapézoïdale remarquablement conservée à proximité des sources de la Rance. Le site est maintenant complètement arasé.




Cliché 9 - ST-GOUENO (22). La Ville-es-Geais. Espace délimité par des abrupts et occupant une superficie d'environ 15 hectares. Le talus de barrage est encore visible.



Cliché 10 - PLESTAN (22). Le Chauchix. Ensemble d'enclos emboîtés à dominante rectiligne et formes agraires associées.



Cliché 11 - PLOEUC-SUR-LIE (22). Les Clèches. Chemin apparaissant en totale discordance avec la trame bocagère et desservant probablement des enclos.




SERVICE REGIONAL DE L'ARCHEOLOGIE

**EXPLOITATION DES PHOTOGRAPHIES VERTICALES
DE L'I.G.N. A DES FINS ARCHEOLOGIQUES**

Méthodes, résultats et perspectives

L'exemple de la mission MONCONTOUR-BROONS du 16 juin 1976



Par Maurice GAUTIER

Rapport de synthèse

Tome 2/5

Août 97

~~43/95~~

45/93

24356

ALLINEUC

FICHE DE DECOUVERTE ARCHEOLOGIQUE/DEPOUILLEMENT DE LA MISSION
I.G.N. MONCONTOUR-BROONS.

N° de site : 2210101010131 N° d'enregistrement : 426091

Nom du site : Le Grand Basmiteux

Lieu-dit le plus proche (sur carte I.G.N au 1/25000) : Le Grand Basmiteux

Commune : Abellineux

Cadastre : Année : 1984 Sections, parcelles : ZW, 36, 37, 38a, 62a

Site global : Non.

Chronologie : Indéterminée Code : IND

Structure : Système d'enclos Code : CL0

Descriptif : Vue partielle d'un ensemble d'enclos emboîtés à dominante curvilinear.

Mobilier : /

Site linéaire : (O/N) : N Type : Plein air : X

Circonstance de la découverte : inventaire (Photo-interprétation).

Etat actuel : Conservé (tout ou partie) : X ; Détruit : _

Fiabilité : Site avéré : X ; Indice de site : _ ! Année dernière vérification : 1996

Degré de protection souhaité : Faible : _ ! ; Moyen : X ! ; Fort : _ !

Inventeur : Nom : GAUTIER Prénom : Maurice.

Coordonnées : Précises : X Vérifiées : X

Centre : X = 2421, 1510 Y = 10810, 16510 Rayon = 50 m

Altitude : 200 m N° Carte I.G.N. : 108M4E1

Documentation existante : Code : 43 Ordre : 95

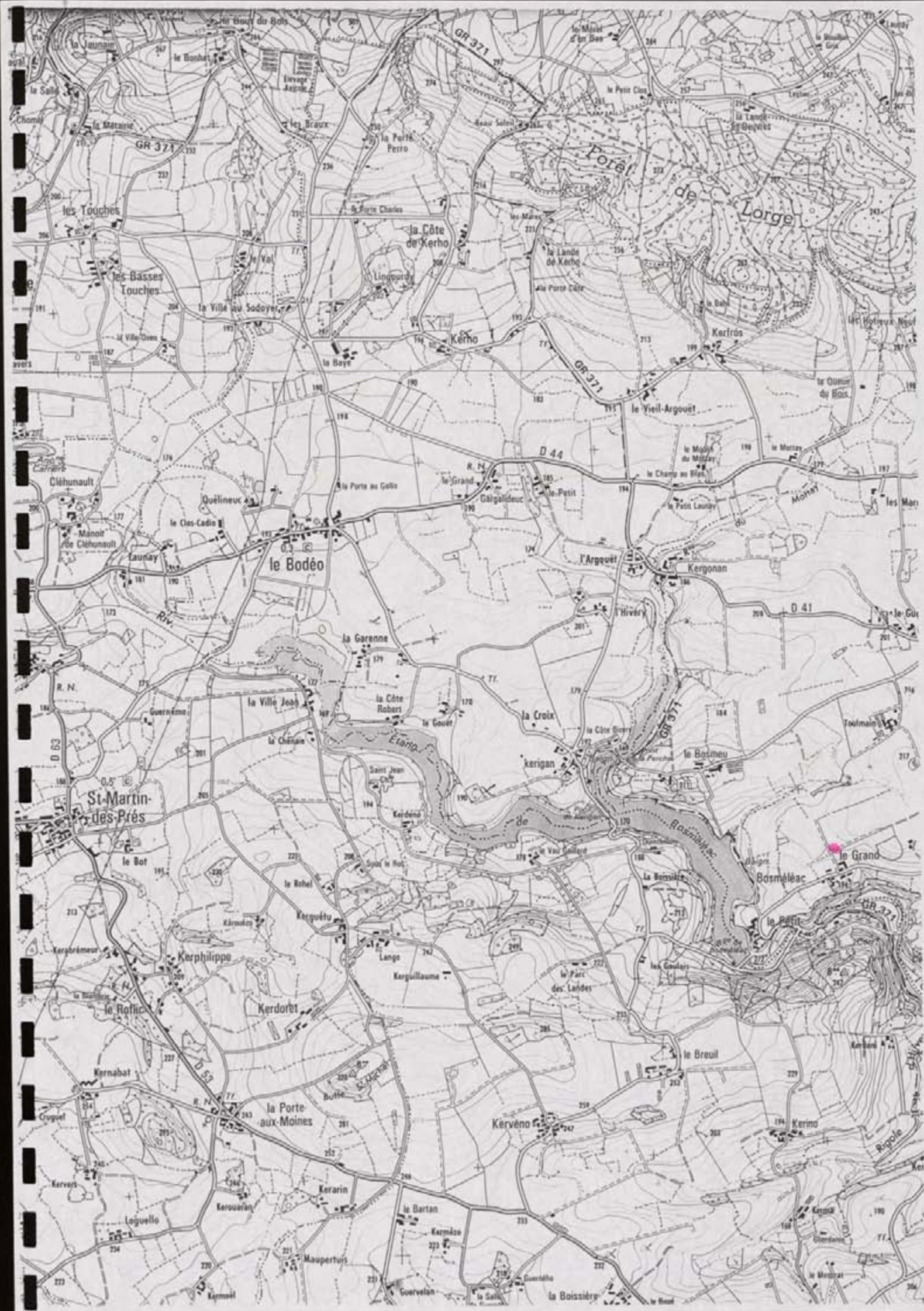
N° du contact monoscopique concerné : 65 N° du point d'information : 421

Opération éventuelle : Resp : Code : PI : _ ! N° rapport :

Date de saisie : 08/07/92 Auteur saisie : Dominique GUYADER.



Allineuc
Section ZW
Le Grand Bosméléac
100 m



FICHE DE DECOUVERTE ARCHEOLOGIQUE/DEPOUILLEMENT DE LA MISSION
I.G.N. MONCONTOUR-BROONS.

N° de site : 22110101101041

N° d'enregistrement : 1261101

Nom du site : Kergonan

Lieu-dit le plus proche (sur carte I.G.N au 1/25000) : Kergonan

Commune : Allineuc

Cadastre : Année : 1987 Sections, parcelles : ZX, 8a, 9, 40

Site global : Non.

Chronologie : Indéterminée Code : IND

Structure : Endos Code : CLIO

Descriptif : Endos simple à dominante rectiligne

Mobilier :

Site linéaire : (O/N) : N Type : Plein air : !

Circonstance de la découverte : inventaire (Photo-interprétation).

Etat actuel : Conservé (tout ou partie) : X ; Détruit : !

Fiabilité : Site avéré : X ; Indice de site : ! Année dernière vérification : 1996

Degré de protection souhaité : Faible : ! ; Moyen : X ; Fort : !

Inventeur : Nom : GAUTIER Prénom : Maurice.

Coordonnées : Précises : X Vérifiées : X

Centre : X = 2111, 1450 Y = 1082, 1010 Rayon = 60 m

Altitude : 490 m N° Carte I.G.N. : 0817E

Documentation existante : Code : 43 Ordre : 95

N° du contact monoscopique concerné : 65 N° du point d'information : 22

Opération éventuelle : Resp : Code : PI : ! N° rapport :

Date de saisie : 08/09/92 Auteur saisie : Dominique GUYADER.



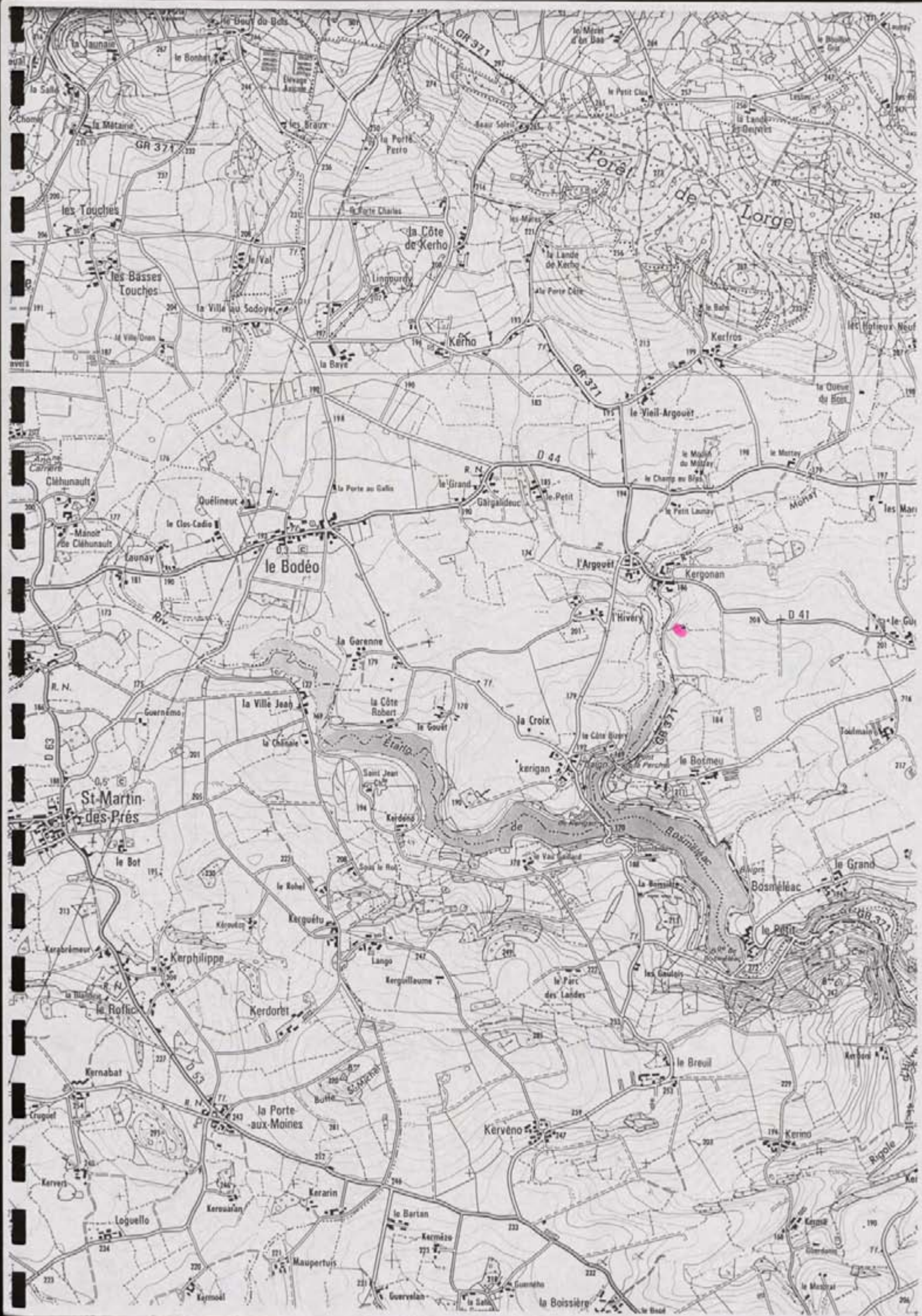
400

11 400



*Hollineu
Kergonan
Section ZX.*

100 m



FICHE DE DECOUVERTE ARCHEOLOGIQUE/ DEPOUILLEMENT DE LA MISSION
I.G.N. MONCONTOUR-BROONS.

N° de site : 2121101041010151 N° d'enregistrement : 1210111

Nom du site : En Boissière

Lieu-dit le plus proche (sur carte I.G.N au 1/25000) : En Fonteny

Commune : Hollainville

Cadastre : Année : 1984 Sections, parcelles : ZM, 96, 49, 43 b

Site global : Non.

Chronologie : Indéterminée Code : IND

Structure : Enclos Code : CL

Descriptif : Enclos carré à larges fossés

Mobilier :

Site linéaire : (O/N) : N Type : Plein air : X

Circonstance de la découverte : inventaire (Photo-interprétation).

Etat actuel : Conservé (tout ou partie) : X ; Détruit : _

Fiabilité : Site avéré : X ; Indice de site : 1 ; Année dernière vérification : 1996

Degré de protection souhaité : Faible : _ ; Moyen : X ; Fort : _

Inventeur : Nom : GAUTIER Prénom : Maurice.

Coordonnées : Précises : X Vérifiées : X

Centre : X = 2141, 5101 Y = 1101, 8101, 16510 Rayon = 30 m

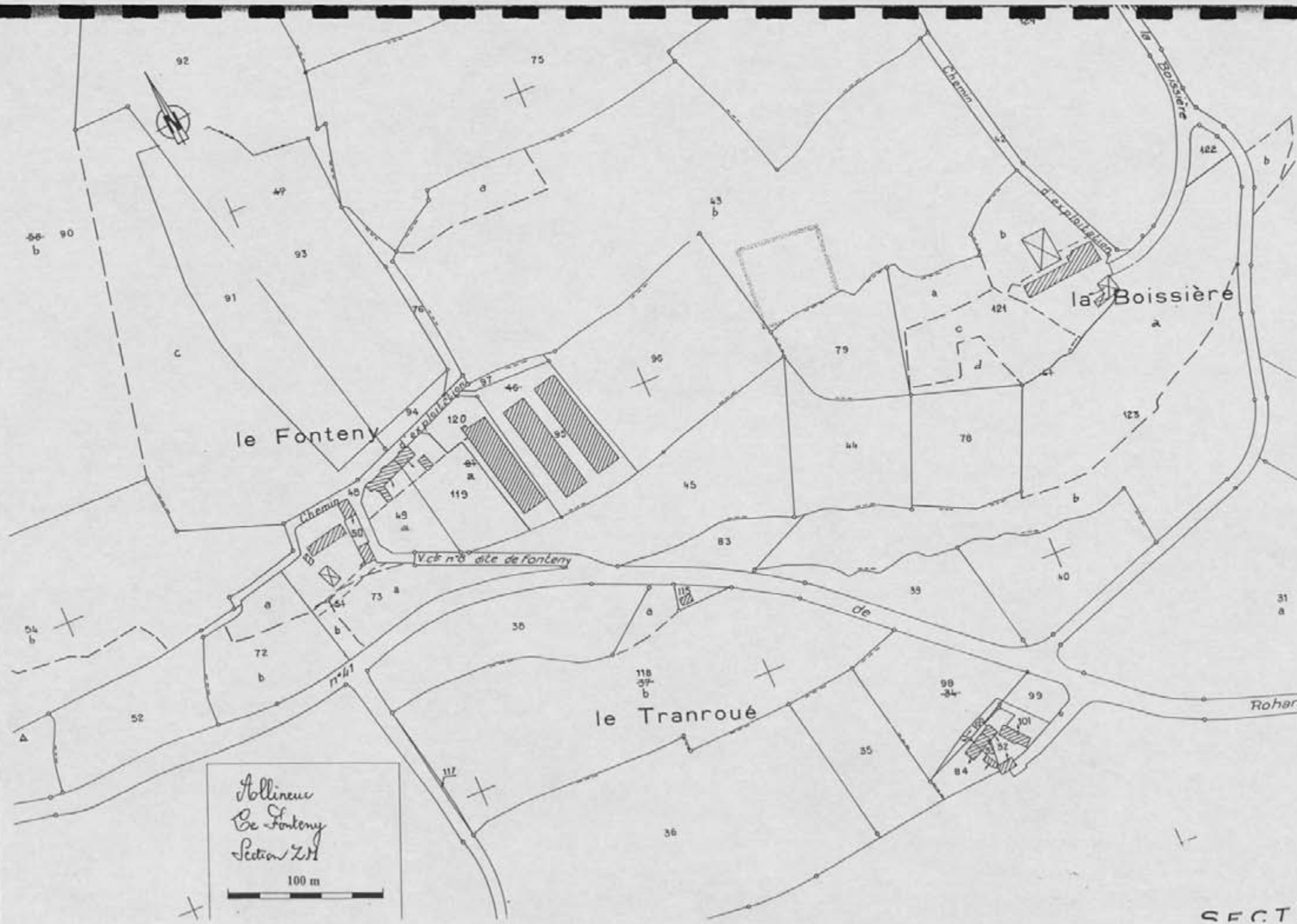
Altitude : 210 m N° Carte I.G.N. : 10914101

Documentation existante : Code : 43 Ordre : 95

N° du contact monoscopique concerné : 165 N° du point d'information : 123

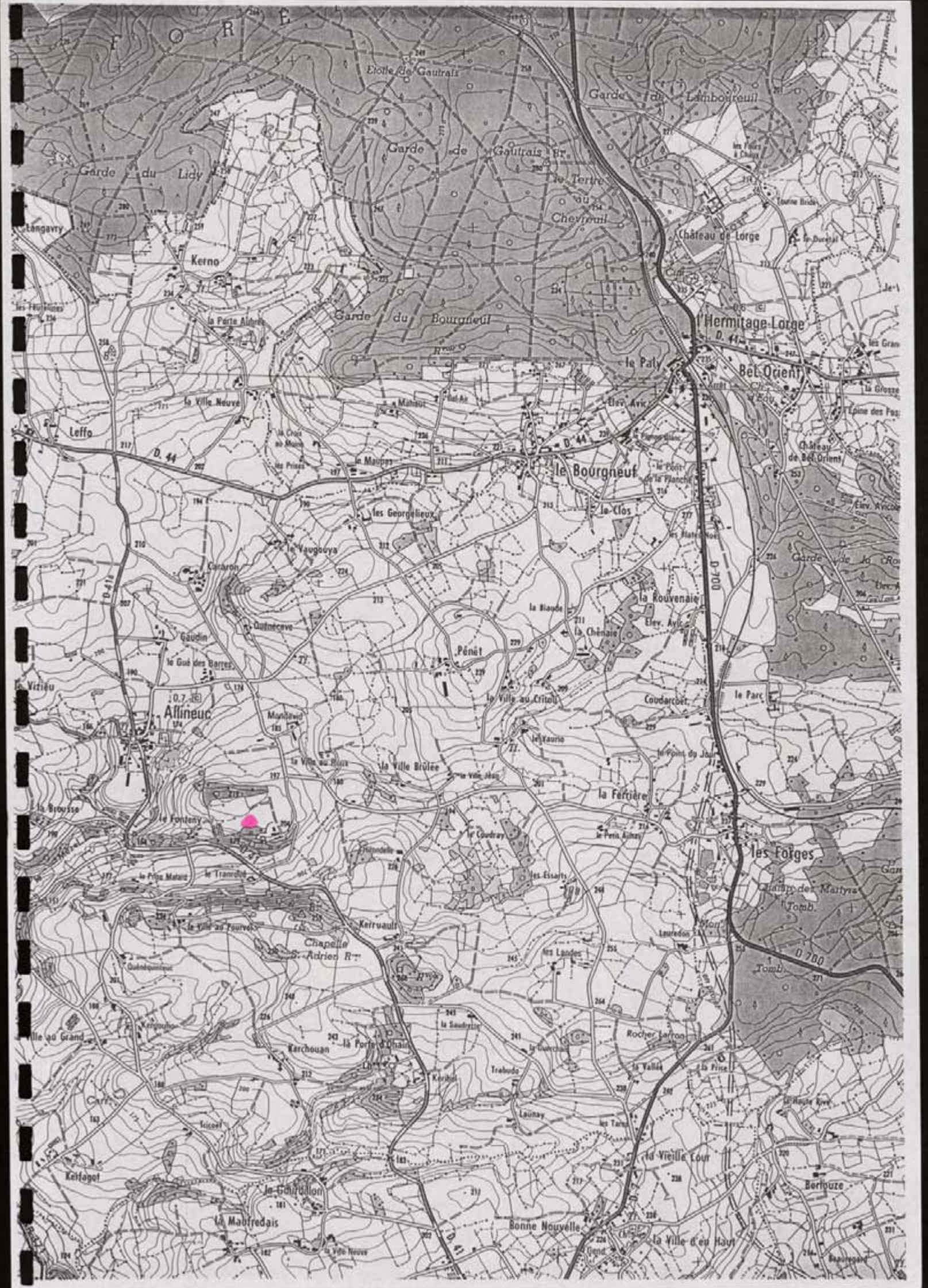
Opération éventuelle : Resp : Code : PI : 1 ; N° rapport :

Date de saisie : 11/11/11 Auteur saisie : Dominique GUYADER.



Abelinec
 le Fonteny
 Section 211
 100 m

SECT 1



FICHE DE DECOUVERTE ARCHEOLOGIQUE/DEPOUILLEMENT DE LA MISSION
I.G.N. MONCONTOUR-BROONS.

N° de site : 221/001/0061 N° d'enregistrement : 426112

Nom du site : Bricot

Lieu-dit le plus proche (sur carte I.G.N au 1/25000) : Bricot

Commune : Allaines

Cadastre : Année : 1984 Sections, parcelles : 2a, 2ba, 56a

Site global : Non.

Chronologie : Indéterminée Code : IND

Structure : Endos Code : CLO

Descriptif : Endos simple de forme carrée avec une entrée orientée au sud

Mobilier :

Site linéaire : (O/N) : N Type : Plein air

Circonstance de la découverte : inventaire (Photo-interprétation).

Etat actuel : Conservé (tout ou partie) : X ; Détruit : _

Fiabilité : Site avéré : X ; Indice de site : _ ! Année dernière vérification : 1996

Degré de protection souhaité : Faible : _ ! ; Moyen : X ; Fort : _ !

Inventeur : Nom : GAUTIER Prénom : Maurice.

Coordonnées : Précises : X Vérifiées : X

Centre : X = 243, 900 Y = 1048, 950 Rayon = 50 m

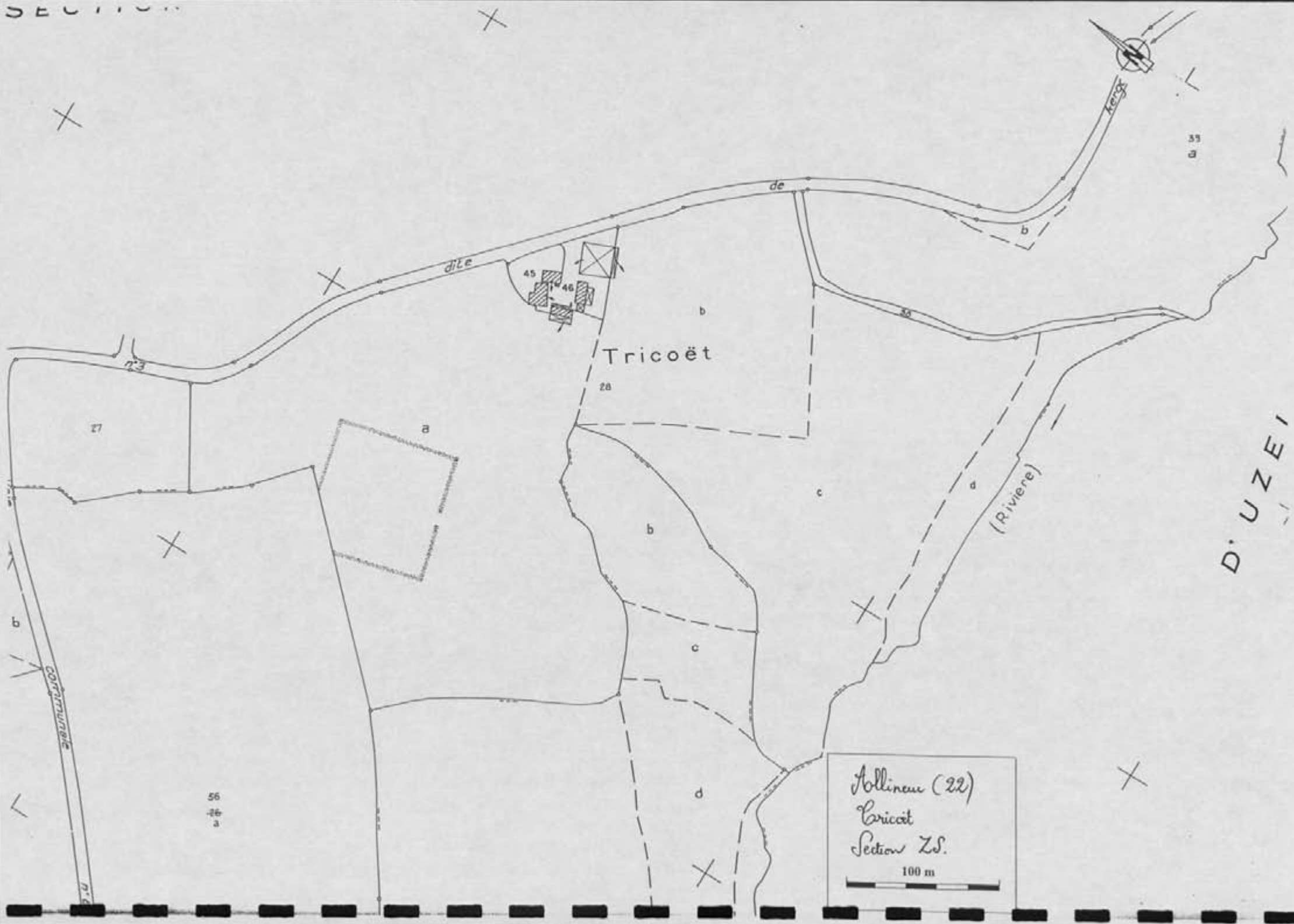
Altitude : 45 m N° Carte I.G.N. : 091401

Documentation existante : Code : 43 Ordre : 95

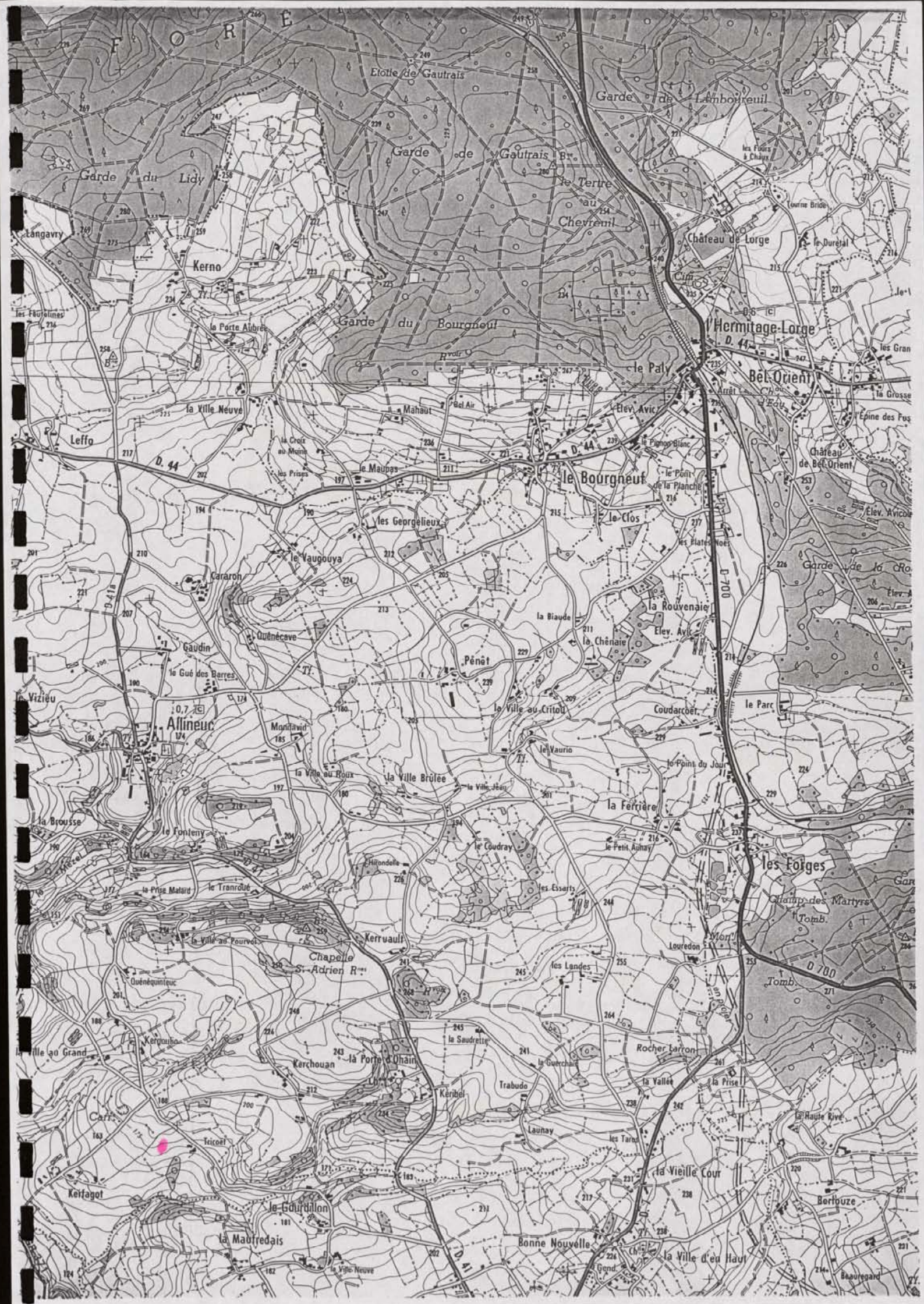
N° du contact monoscopique concerné : 65 N° du point d'information : 124

Opération éventuelle : Resp : Code : PI : _ ! N° rapport :

Date de saisie : 08/02/92 Auteur saisie : Dominique GUYADER.



Aollineu (22)
 Tricoët
 Section Z.S.
 100 m



FICHE DE DECOUVERTE ARCHEOLOGIQUE/DEPOUILLEMENT DE LA MISSION
I.G.N. MONCONTOUR-BROONS.

N° de site : 2211010141101041 N° d'enregistrement : 1261131

Nom du site : Les Feutelines

Lieu-dit le plus proche (sur carte I.G.N au 1/25000) : Les Feutelines

Commune : Alineuc

Cadastre : Année : 1984 Sections, parcelles : ZC, 21, 22, 23, 24

Site global : Non.

Chronologie : Indéterminée Code : IND

Structure : Voie Code : VOI

Descriptif : Voie ancienne familiarisée se dirigeant vers les hauteurs de la forêt de Gange.

Mobilier :

Site linéaire : (O/N) : O Type : Plein air X

Circonstance de la découverte : inventaire (Photo-interprétation).

Etat actuel : Conservé (tout ou partie) : X ; Détruit : _

Fiabilité : Site avéré : _ ; Indice de site : X Année dernière vérification : 1996

Degré de protection souhaité : Faible : X ; Moyen : _ ; Fort : _

Inventeur : Nom : GAUTIER Prénom : Maurice.

Coordonnées : Précises : X Vérifiées : X

Centre : X = 2131, 1850 Y = 1083, 1600 Rayon =m

Altitude : 265 m N° Carte I.G.N. : 091401

Documentation existante : Code : 43 Ordre : 95

N° du contact monoscopique concerné : 65 N° du point d'information : 125

Opération éventuelle : Resp : Code : PI : _ N° rapport :

Date de saisie : 08/10/99 Auteur saisie : Dominique GUYADER.

LLINEUC

SECTION

ERMITAGE - LORGE

5⁰N ZD

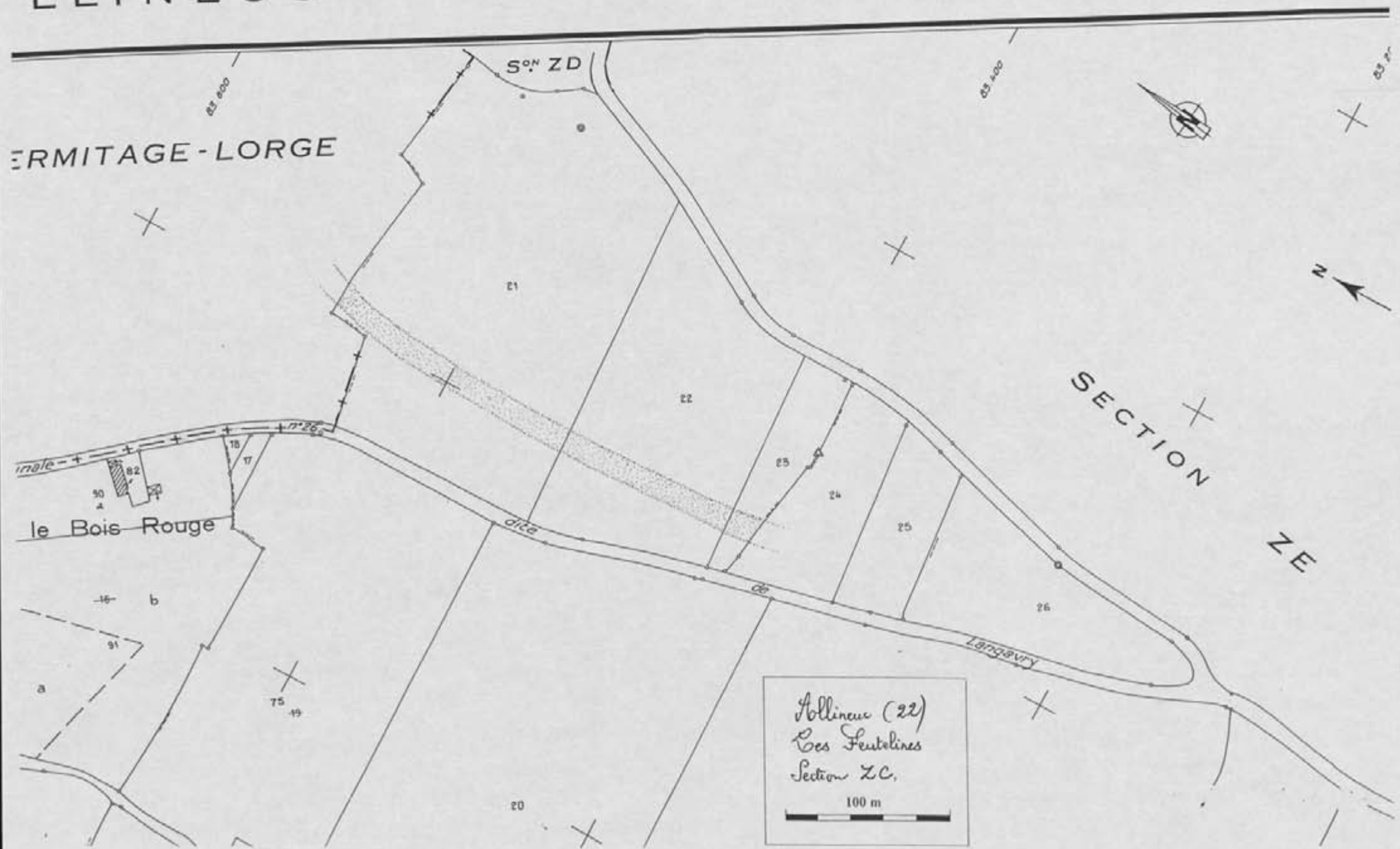
le Bois Rouge

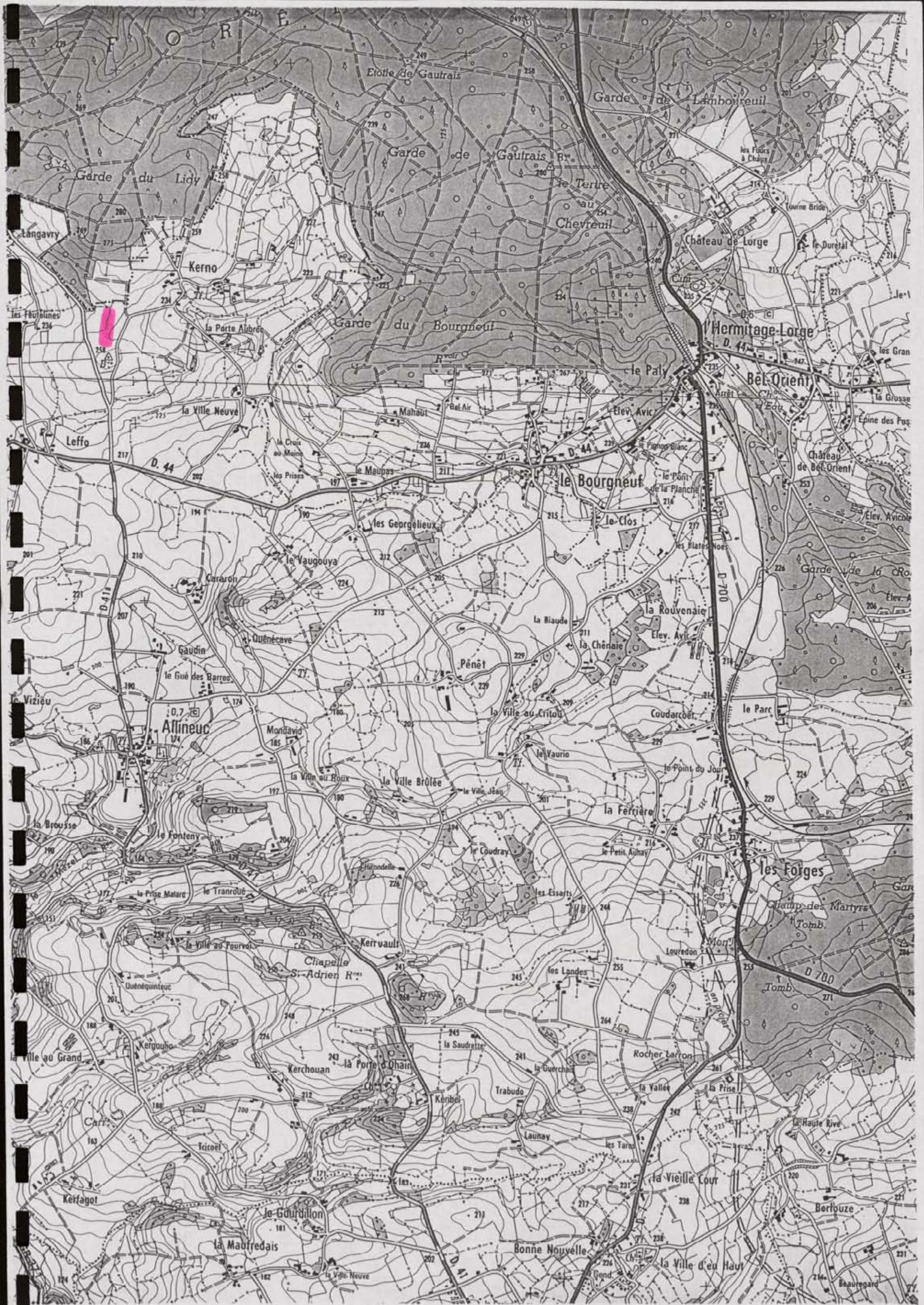
SECTION

ZE

*Ablineuc (22)
Les Fentelines
Section ZC.*

100 m





FICHE DE DECOUVERTE ARCHEOLOGIQUE/DEPOUILLEMENT DE LA MISSION
I.G.N. MONCONTOUR-BROONS.

N° de site : 221/10104/101081 N° d'enregistrement : 126/141

Nom du site : Le Perret

Lieu-dit le plus proche (sur carte I.G.N au 1/25000) : Le Perret

Commune : Abbeville

Cadastré : Année : 1984 Sections, parcelles : 21, 24, 28, 40, 49 b.

Site global : Non.

Chronologie : Indéterminée Code : IIND

Structure : Système d'enclos Code : SEIC

Descriptif : Vue partielle d'un ensemble d'enclos emboîtés à dominante rectiligne.

Mobilier :

Site linéaire : (O/N) : N Type : Plein air : X

Circonstance de la découverte : inventaire (Photo-interprétation).

Etat actuel : Conservé (tout ou partie) : X ; Détruit : _

Fiabilité : Site avéré : X ; Indice de site : _ ! Année dernière vérification : 1996

Degré de protection souhaité : Faible : _ ! ; Moyen : X ! ; Fort : _ !

Inventeur : Nom : GAUTIER Prénom : Maurice.

Coordonnées : Précises : X Vérifiées : X

Centre : X = 2151, 4010 Y = 10181, 3510 Rayon = 90 m

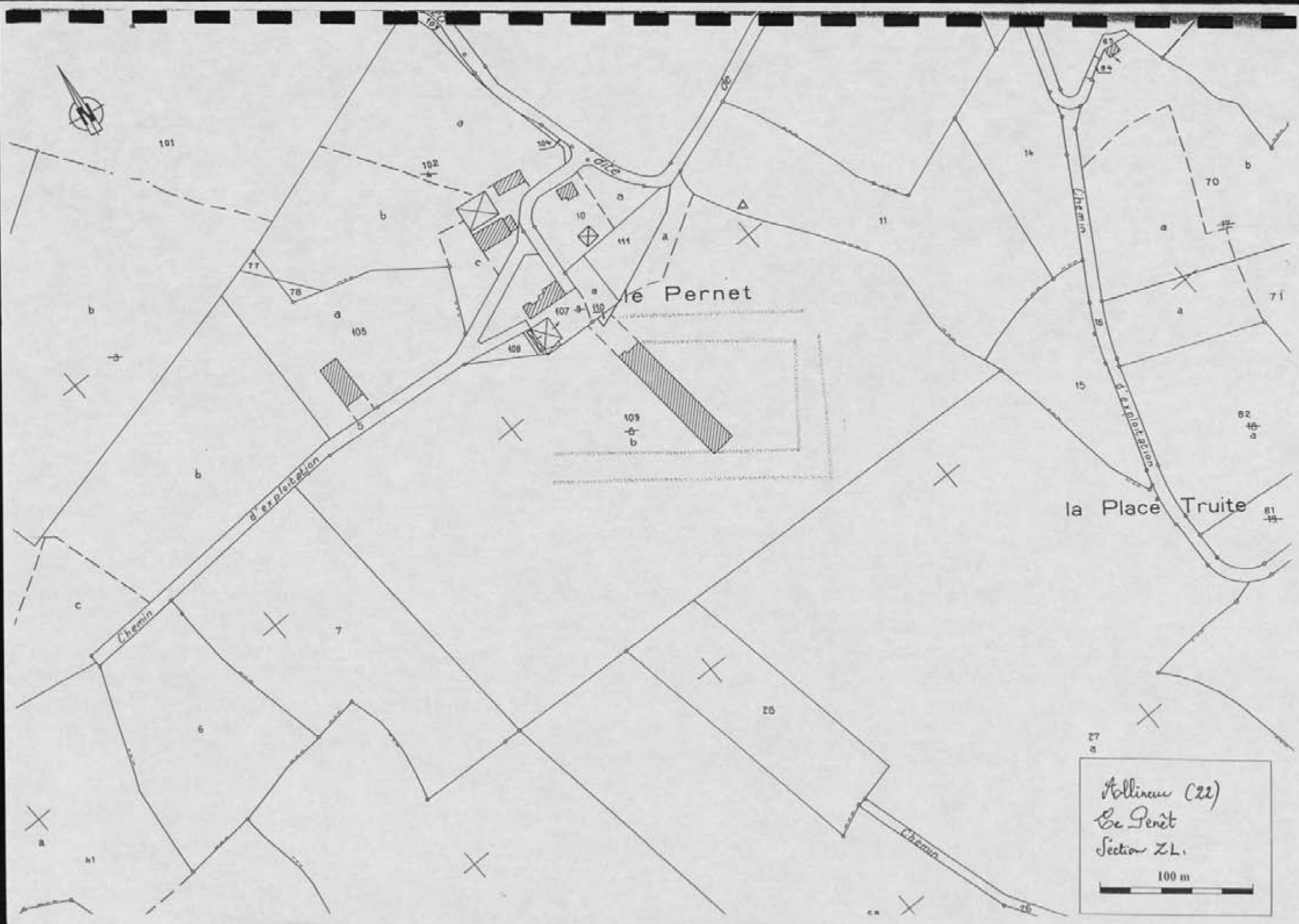
Altitude : 225 m N° Carte I.G.N. : 10194101

Documentation existante : Code : 43 Ordre : 95

N° du contact monoscopique concerné : 64 N° du point d'information : 126

Opération éventuelle : Resp : Code : PI : _ ! N° rapport :

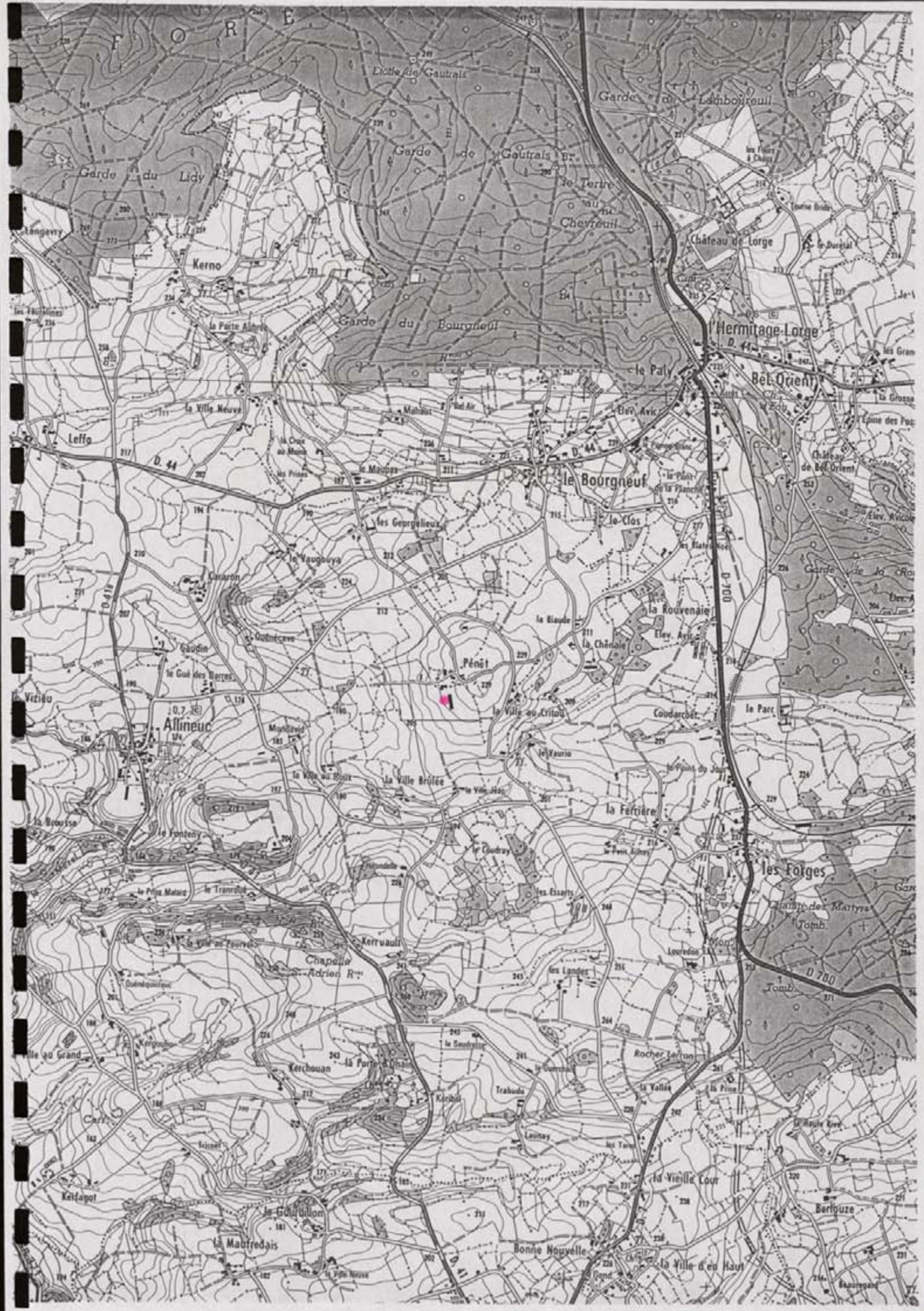
Date de saisie : 10/8/10 Auteur saisie : Dominique GUYADER.



le Pernet

la Place Truite

Aollineau (22)
 le Pernet
 Section Z.L.
 100 m



FICHE DE DECOUVERTE ARCHEOLOGIQUE/DEPOUILLEMENT DE LA MISSION
I.G.N. MONCONTOUR-BROONS.

N° de site : 221/101014/101019!

N° d'enregistrement : 12615

Nom du site : Le Vizieu

Lieu-dit le plus proche (sur carte I.G.N au 1/25000) : Le Vizieu

Commune : Appligneuc

Cadastre : Année : 1984! Sections, parcelles : ZB, 82 et 84

Site global : Non.

Chronologie : Indéterminée

Code : IIND!

Structure : Voie

Code : V011!

Descriptif : Voie ancienne et limite agraire associée en discordance avec la trame bocagère.

Mobilier : /

Site linéaire : (O/N) : 0!

Type : Plein air : X!

Circonstance de la découverte : inventaire (Photo-interprétation).

Etat actuel : Conservé (tout ou partie) : X! ; Détruit : ! !

Fiabilité : Site avéré : ! ! ; Indice de site : X! Année dernière vérification : 1996!

Degré de protection souhaité : Faible : X! ; Moyen : ! ! ; Fort : ! !

Inventeur : Nom : GAUTIER

Prénom : Maurice.

Coordonnées : Précises : X!

Vérifiées : X!

Centre : X = 248!, 200!

Y = 1084!, 600! Rayon = 80...m

Altitude : 205...m

N° Carte I.G.N. : 09140! !

Documentation existante : Code : 43 Ordre : 95

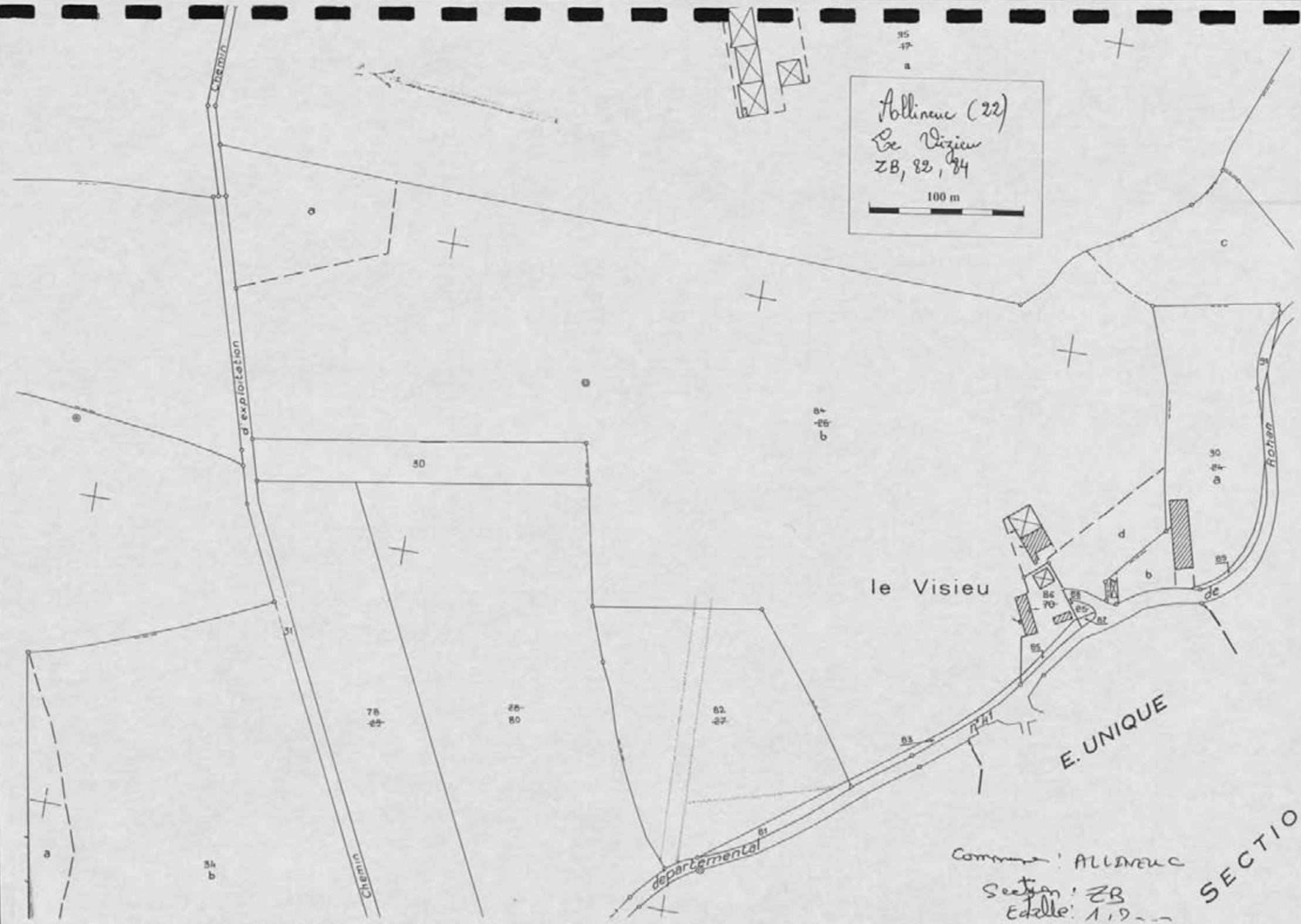
N° du contact monoscopique concerné : 64! N° du point d'information : 124.

Opération éventuelle : Resp : Code : PI : ! ! N° rapport :

Date de saisie : 08/07/97!

Auteur saisie : Dominique GUYADER.

35
 47
 a
 Bolleneuc (22)
 Le Visieu
 ZB, 82, 84
 100 m

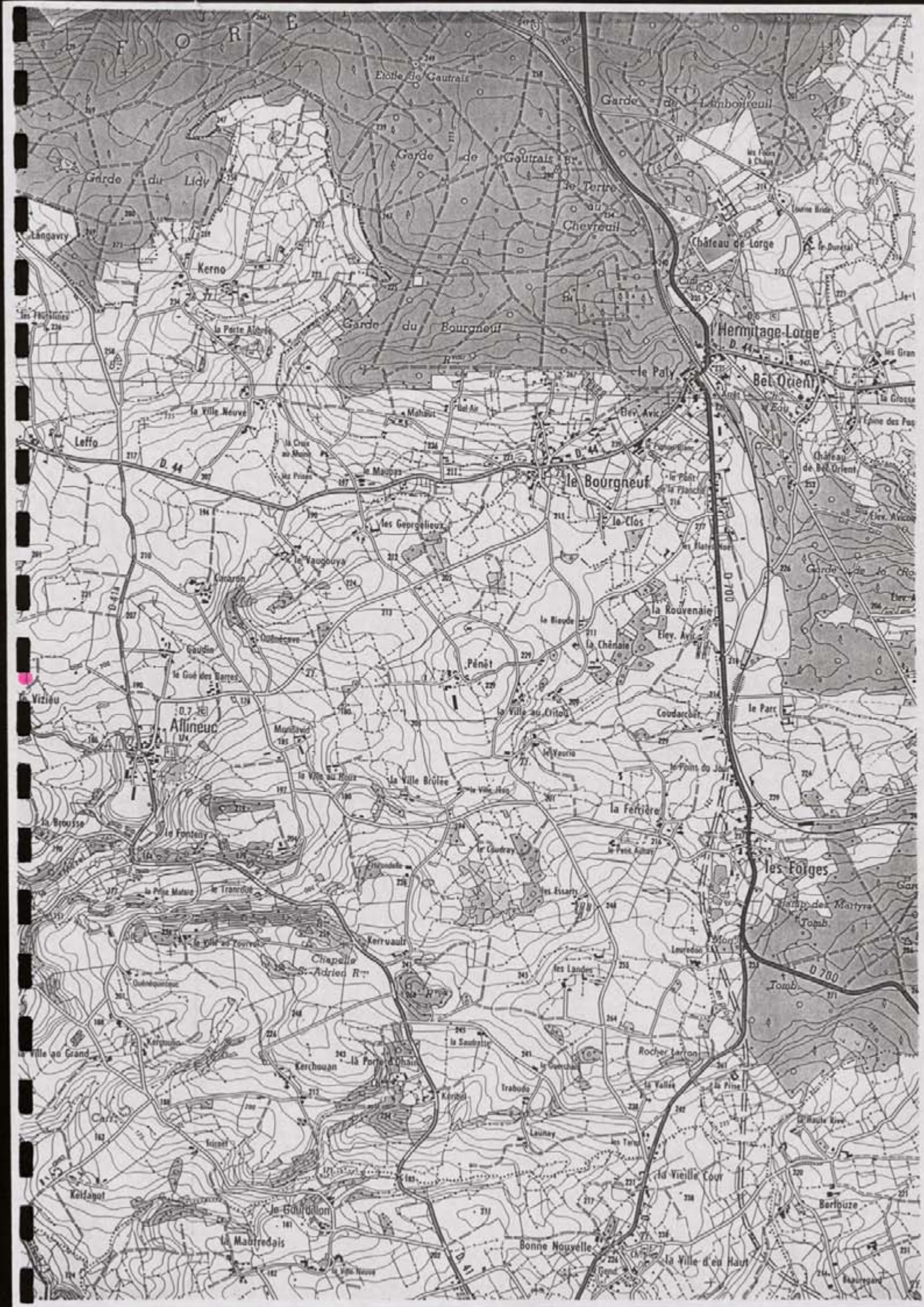


le Visieu

E. UNIQUE

Commune: ALLIANCE
 Section: ZB
 Echelle: 1:2000

SECTION



LE BODEO

FICHE DE DECOUVERTE ARCHEOLOGIQUE/ DEPOUILLEMENT DE LA MISSION
I.G.N. MONCONTOUR-BROONS.

N° de site : 22101910121

N° d'enregistrement : 42555

Nom du site : Le Clos Bodio

Lieu-dit le plus proche (sur carte I.G.N au 1/25000) : Le Clos Bodio

Commune : Le Bodio

Cadastré : Année : 1982 Sections, parcelles : 2K, 54

Site global : Non.

Chronologie : Indéterminée

Code : I N D

Structure : Endos

Code : C L O

Descriptif : Endos de forme rectangulaire

Mobilier :

Site linéaire : (O/N) : N

Type : Plein air : X

Circonstance de la découverte : inventaire (Photo-interprétation).

Etat actuel : Conservé (tout ou partie) : X ; Détruit : _

Fiabilité : Site avéré : X ; Indice de site : _ ! Année dernière vérification : 1996

Degré de protection souhaité : Faible : _ ! ; Moyen : X ; Fort : _ !

Inventeur : Nom : GAUTIER

Prénom : Maurice.

Coordonnées : Précises : X

Vérifiées : X

Centre : X = 2108, 1810

Y = 11082, 16100 Rayon = 50 m

Altitude : 490 m

N° Carte I.G.N. : 108M4E

Documentation existante : Code : 43 Ordre : 95

N° du contact monoscopique concerné : 65 N° du point d'information : 118

Opération éventuelle : Resp : Code : PI : _ ! N° rapport :

Date de saisie : 02/07/97

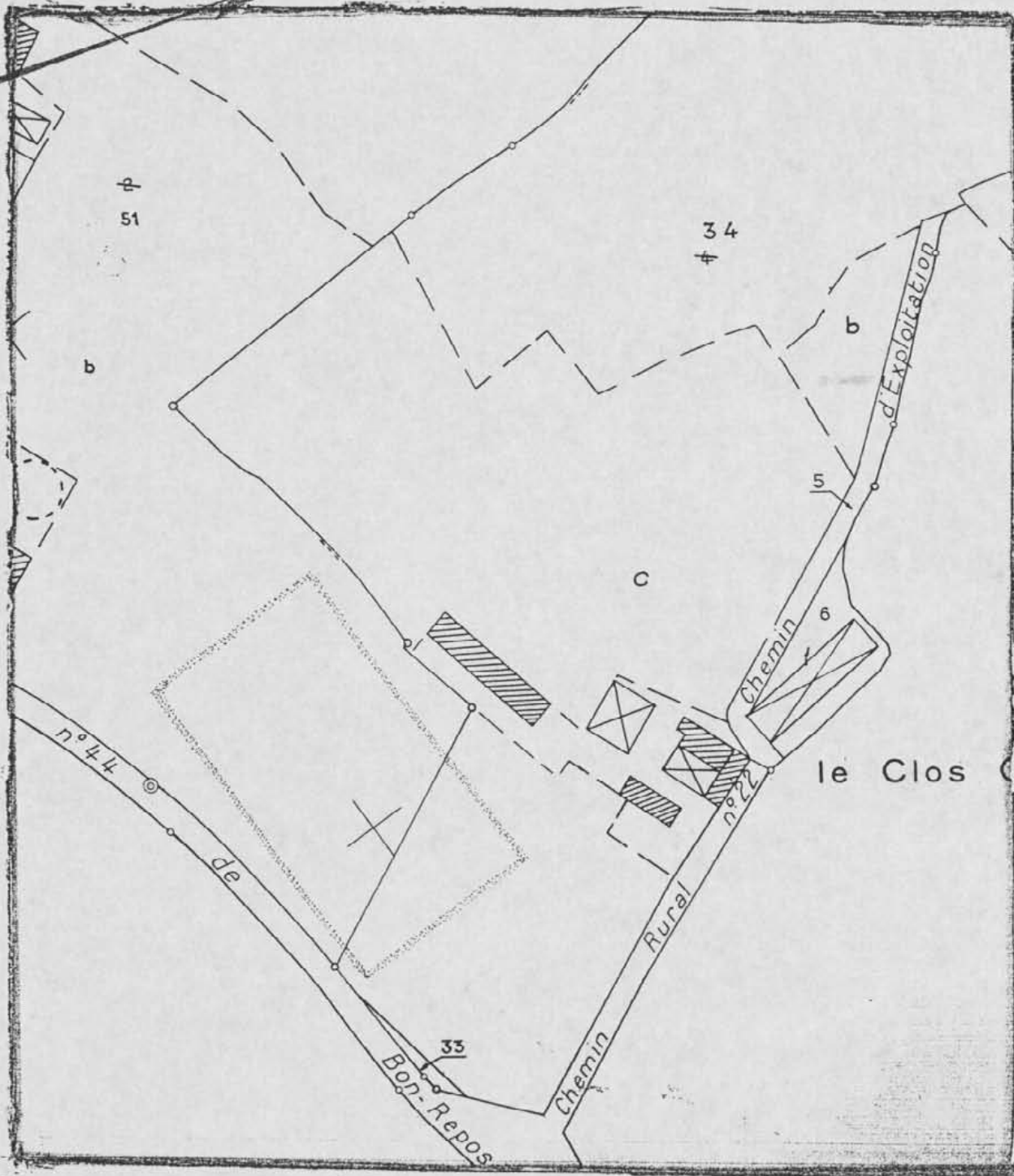
Auteur saisie : Dominique GUYADER.

DÉPARTEMENT
Cotes d'Armor
COMMUNE
LE BODEO

DIRECTION GÉNÉRALE DES IMPÔTS
SERVICE DES AFFAIRES FONCIÈRES ET DOMANIALES
CADASTRE

6816 T
Sect. 3701
Section *ZK*
Feuille
Echelle : 1/2000

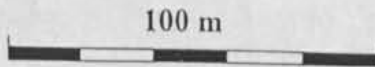
EXTRAIT DU PLAN CADASTRAL



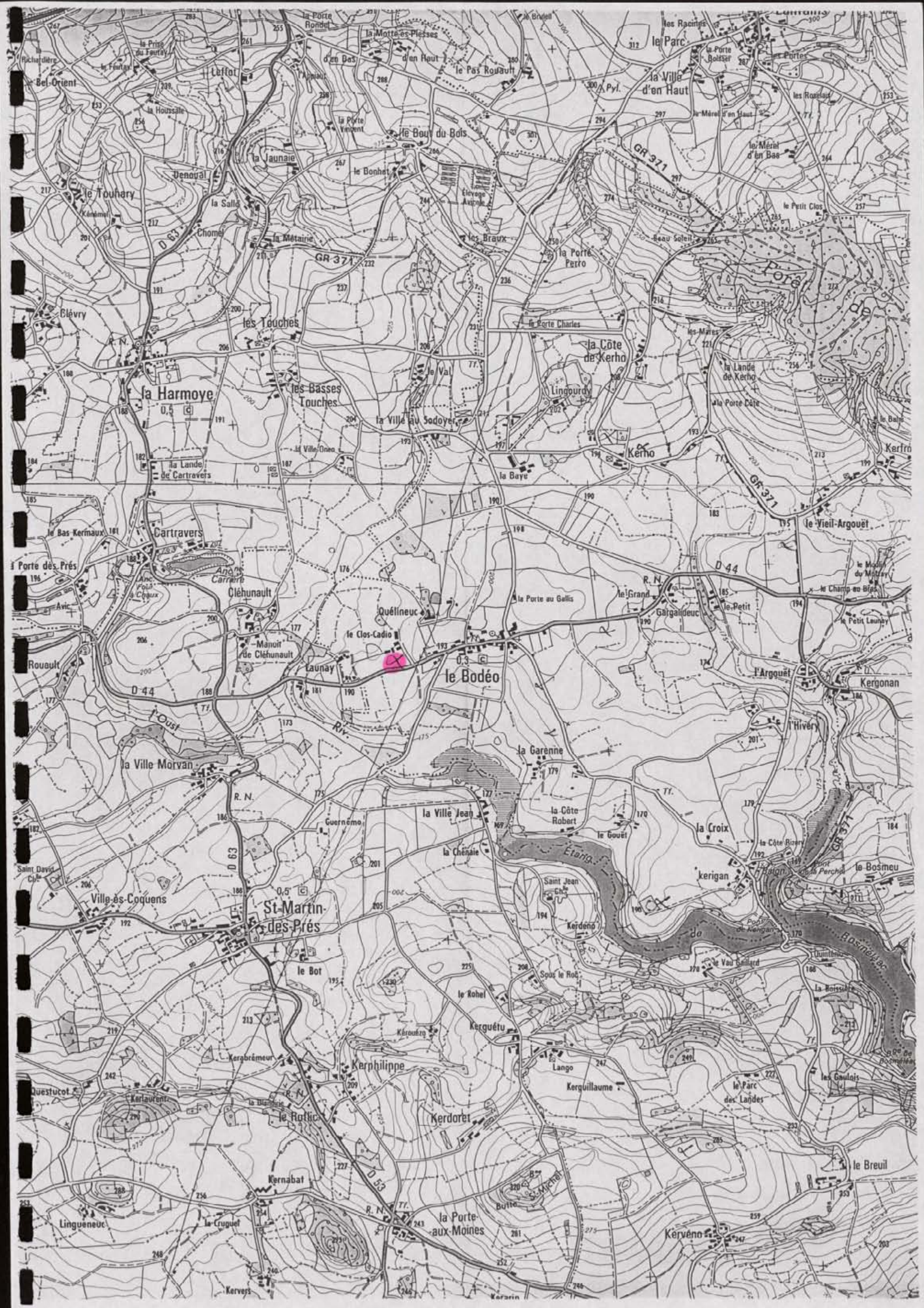
... au registre de constata-
tion des droits :
du présent extrait
14
Cachet du Service d'origine :

CENTRE DES IMPÔTS FONCIER
SECTION D'ORÈRE
4, rue Abba Garnier
B.P. 2254
22022 SAINT-JEAN-DE-LÉON C.E. 1
Téléphone: 90.01.42.42

Le Bodio (22).
Le Clos Bodio.
Section ZK



Extrait certifié conforme
au plan cadastral
à la date ci-dessous :
à la date du *27* janvier *97*
S^e Briere
24/06/97



FICHE DE DECOUVERTE ARCHEOLOGIQUE/ DEPOUILLEMENT DE LA MISSION
I.G.N. MONCONTOUR-BROONS.

N° de site : 221/0091/00131 N° d'enregistrement : 1111561

Nom du site : Gargalidene

Lieu-dit le plus proche (sur carte I.G.N au 1/25000) : Gargalidene

Commune : Pe. Bodée

Cadastre : Année : 1982 Sections, parcelles : ZE, 9, 68, 70

Site global : Non.

Chronologie : Indéterminée Code : INID

Structure : Landes Code : CLLO

Descriptif : Landes simple de forme trapézoïdale

Mobilier :

Site linéaire : (O/N) : N Type : Plein air : X

Circonstance de la découverte : inventaire (Photo-interprétation).

Etat actuel : Conservé (tout ou partie) : X ; Détruit : _

Fiabilité : Site avéré X ; Indice de site : _ ; Année dernière vérification : 1996

Degré de protection souhaité : Faible : _ ; Moyen : X ; Fort : _

Inventeur : Nom : GAUTIER Prénom : Maurice.

Coordonnées : Précises X Vérifiées : X

Centre : X = 210, 100 Y = 1082, 1650 Rayon = 50m

Altitude : 200m N° Carte I.G.N. : 0814E1

Documentation existante : Code : 43 Ordre : 95

N° du contact monoscopique concerné : 165 N° du point d'information : 119

Opération éventuelle : Resp : Code : PI : _ N° rapport :

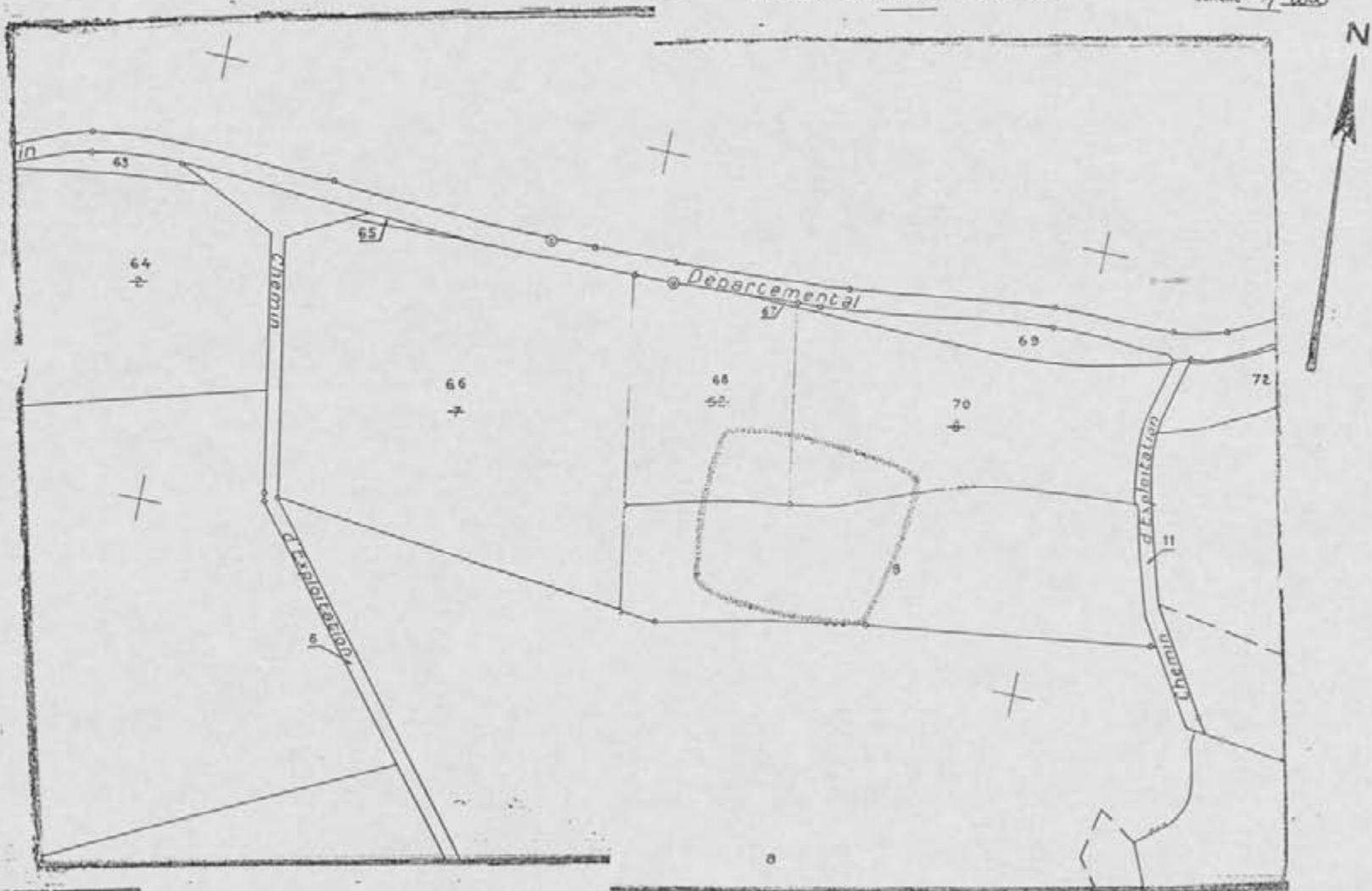
Date de saisie : 02/02/92 Auteur saisie : Dominique GUYADER.

DEPARTEMENT
Cotes d'Armor
COMMUNE
LE BODEO

DIRECTION GÉNÉRALE DES IMPÔTS
SERVICE DES AFFAIRES FONCIÈRES ET COMMUNALES
CADASTRE
EXTRAIT DU PLAN CADASTRAL

DIRECTION GÉNÉRALE DES IMPÔTS
SERVICE DES AFFAIRES FONCIÈRES ET COMMUNALES
CADASTRE
EXTRAIT DU PLAN CADASTRAL

5816 T
Sect. 220
Section 2E
Echelle 1/2000



Il est fait au présent acte mention des droits
Cout du présent extrait
10
Cout de service d'origine

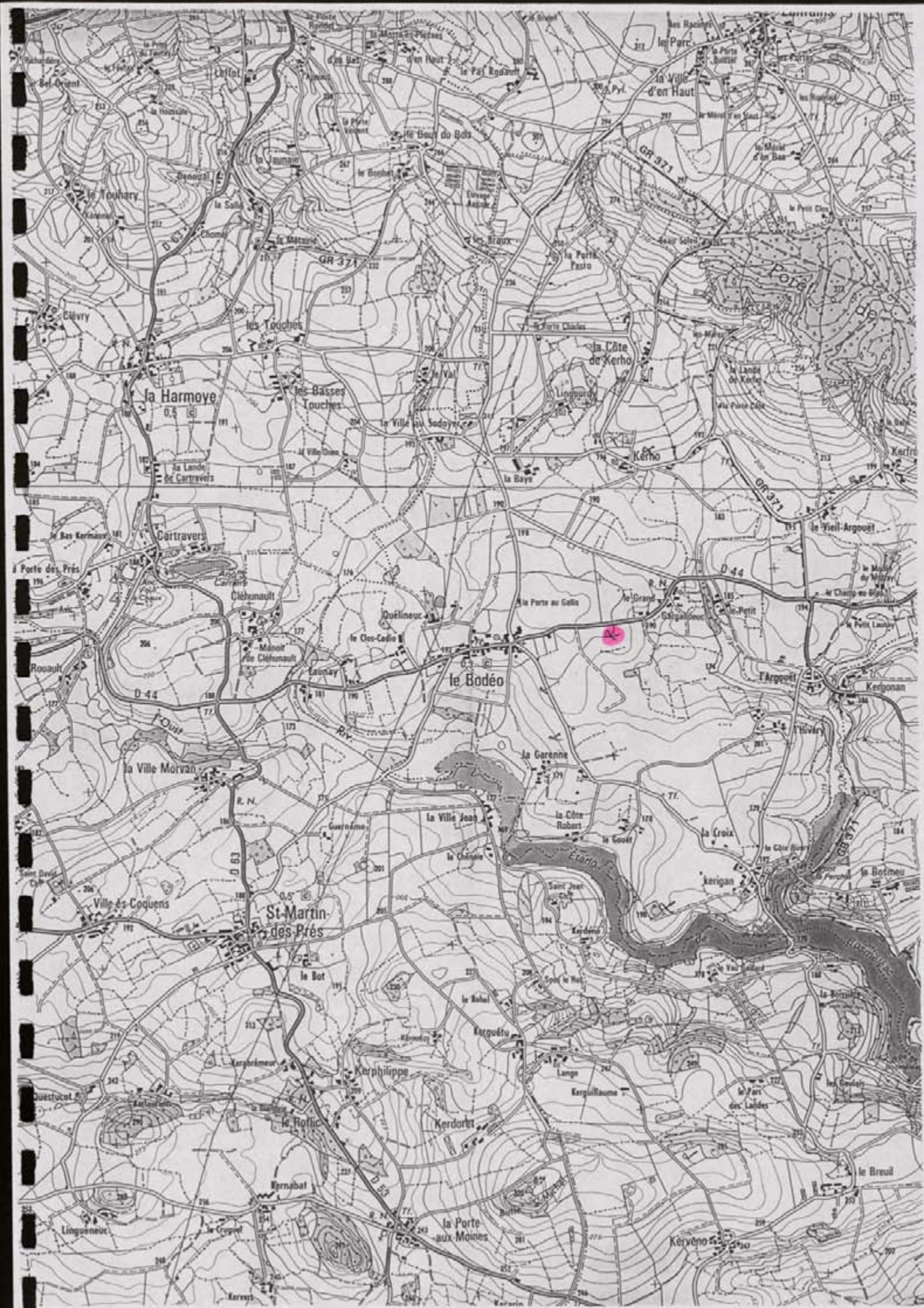
CENTRE DES IMPÔTS FONCIER
SECTION D'ORDRE
5, rue ADOLPHE Garnier
B.P. 2284
22022 SAINT-BRIEUC CEDEX 1
Téléphone: 96.01.42.42

1/10000
1/20000
1/50000
1/100000
1/200000
1/500000
1/1000000
1/2000000
1/5000000
1/10000000

Le Bodeo (22)
Gargalideuc
Section 2E
100 m

Extrait certifié conforme
au plan cadastré
à la date d'insertion
à la date du 24/06/77
S^r Breuc
24 06 77

76



FICHE DE DECOUVERTE ARCHEOLOGIQUE/ DEPOUILLEMENT DE LA MISSION
I.G.N. MONCONTOUR-BROONS.

N° de site : 221/101091/1010141 N° d'enregistrement : 115571

Nom du site : La Garenne

Lieu-dit le plus proche (sur carte I.G.N au 1/25000) : La Garenne

Commune : Le Bardo

Cadastre : Année : 1982 Sections, parcelles : ZF, 5, 83, 84

Site global : Non.

Chronologie : Indéterminée Code : I N D

Structure : Campes Code : C L O

Descriptif : Vue partielle d'un endos à dominante curviligne

Mobilier :

Site linéaire : (O/N) : N Type : Plein air : X

Circonstance de la découverte : inventaire (Photo-interprétation).

Etat actuel : Conservé (tout ou partie) : X ; Détruit : _

Fiabilité : Site avéré : ! _ ; Indice de site : ! _ ; Année dernière vérification : ! _ ! _ !

Degré de protection souhaité : Faible : X ; Moyen : ! _ ; Fort : ! _

Inventeur : Nom : GAUTIER Prénom : Maurice.

Coordonnées : Précises : X ; Vérifiées : X

Centre : X = 21091, 141010 Y = 1101821, 141010 Rayon = 40 m

Altitude : 195 m N° Carte I.G.N. : 101814E

Documentation existante : Code : 43 Ordre : 95

N° du contact monoscopique concerné : 65 N° du point d'information : 1210

Opération éventuelle : Resp : Code : PI : ! _ N° rapport :

Date de saisie : 02/10/97 Auteur saisie : Dominique GUYADER.

DÉPARTEMENT
Cotes d'Armor
COMMUNE
LE BODEO

DIRECTION GÉNÉRALE DES IMPÔTS
SERVICE DES AFFAIRES FONCIÈRES ET DOMANIALES
CADASTRE

EXTRAIT DU PLAN CADASTRAL

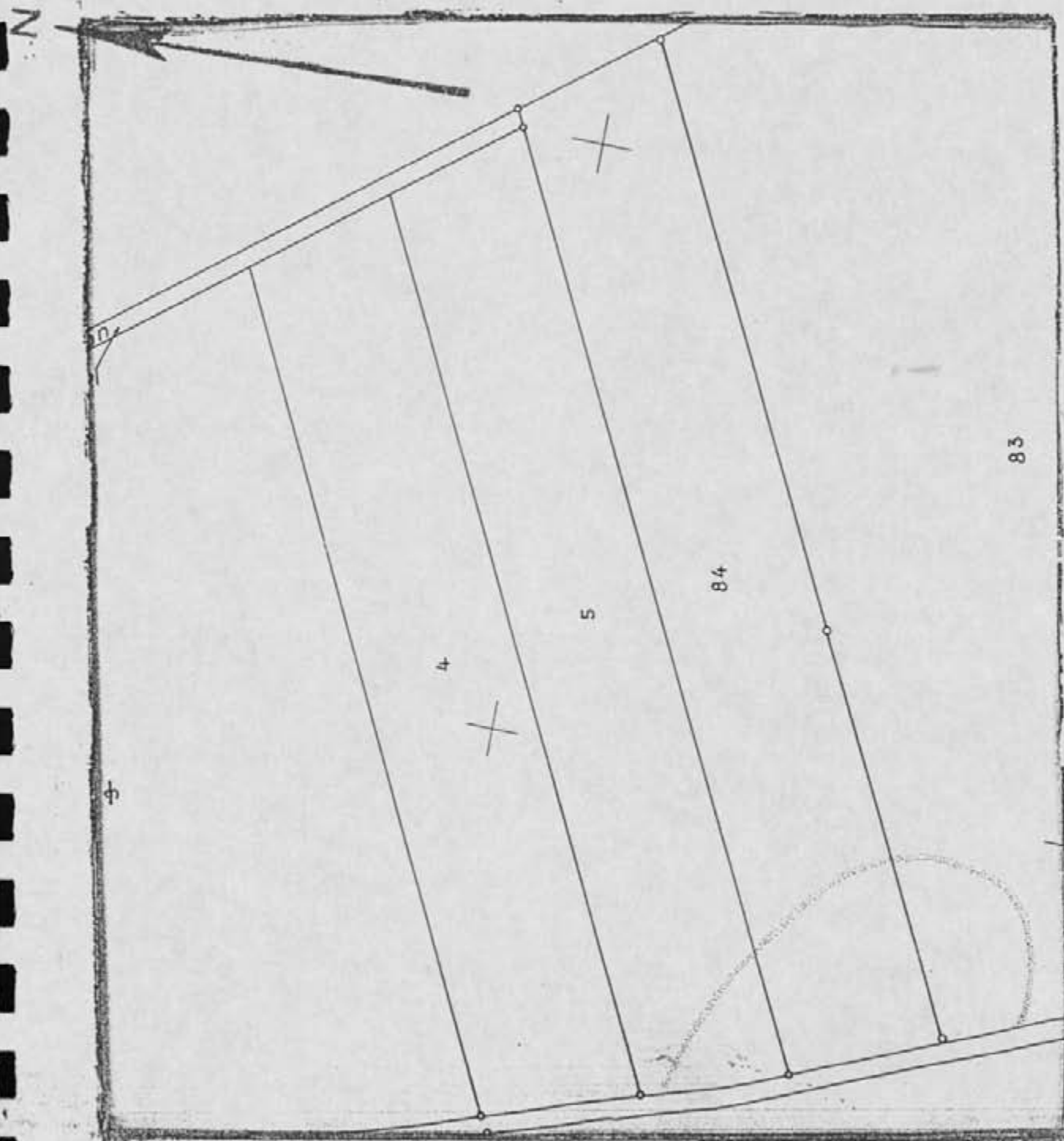
6316 T

Seul. 13701

Section *ZE*

* Feuille

Échelle : 1 : *2000*



... au registre de constata-
tion des droits :
... du présent extrait
14
Cachet du Service d'origine :

CENTRE DES IMPÔTS FONCIER
SECTION D'ORDRE
4, rue Abbé Garnier
B.P. 2254
22022 SAINT-BRIEUC CEDEX 1
Téléphone : 08.01.42.42

*Le Bodeo
Ba Garenne
Section ZE.*

100 m



Extrait certifié conforme
au plan cadastral

- à la date ci-dessous : 19...
- à la date du *14* janvier 19 *97*

à *St Brievé*
le *14/06/97*

BREHAND

FICHE DE DECOUVERTE ARCHEOLOGIQUE/ DEPOUILLEMENT DE LA MISSION
I.G.N. MONCONTOUR-BROONS.

N° de site : 12121 / 10151 / 1010161 N° d'enregistrement : 11251431

Nom du site : Le Van Jaune

Lieu-dit le plus proche (sur carte I.G.N au 1/25000) : Le Van Jaune

Commune : Bréhand

Cadastre : Année : 1982 Sections, parcelles : 24, 51a, 52

Site global : Non.

Chronologie : Indéterminée Code : ! ! N ! D !

Structure : Système d'endos Code : ! C ! L ! O !

Descriptif : Vue partielle d'un système d'endos emboîtés à dominante curviligne.

Mobilier :

Site linéaire : (O/N) : N! Type : Plein air : X!

Circonstance de la découverte : inventaire (Photo-interprétation).

Etat actuel : Conservé (tout ou partie) : X! ; Détruit : !_!

Fiabilité : Site avéré : X! ; Indice de site : !_! Année dernière vérification : 1996

Degré de protection souhaité : Faible : !_! ; Moyen : !_X! ; Fort : !_!

Inventeur : Nom : GAUTIER Prénom : Maurice.

Coordonnées : Précises : X! Vérifiées : X!

Centre : X = 2351, 185101 Y = 11019101, 115101 Rayon = 40.....m

Altitude : 100.....m N° Carte I.G.N. : 109141E1_!

Documentation existante : Code : 43 Ordre : 95

N° du contact monoscopique concerné : 113! N° du point d'information : 110!6

Opération éventuelle : Resp : Code : PI : !_! N° rapport :

Date de saisie : 1011 / 1071 / 97! Auteur saisie : Dominique GUYADER.

DÉPARTEMENT

DIRECTION GÉNÉRALE DES IMPÔTS

6816 T

(Sept. 1970)

SERVICE DES AFFAIRES FONCIÈRES ET DOMANIALES

Section 24

COMMUNE

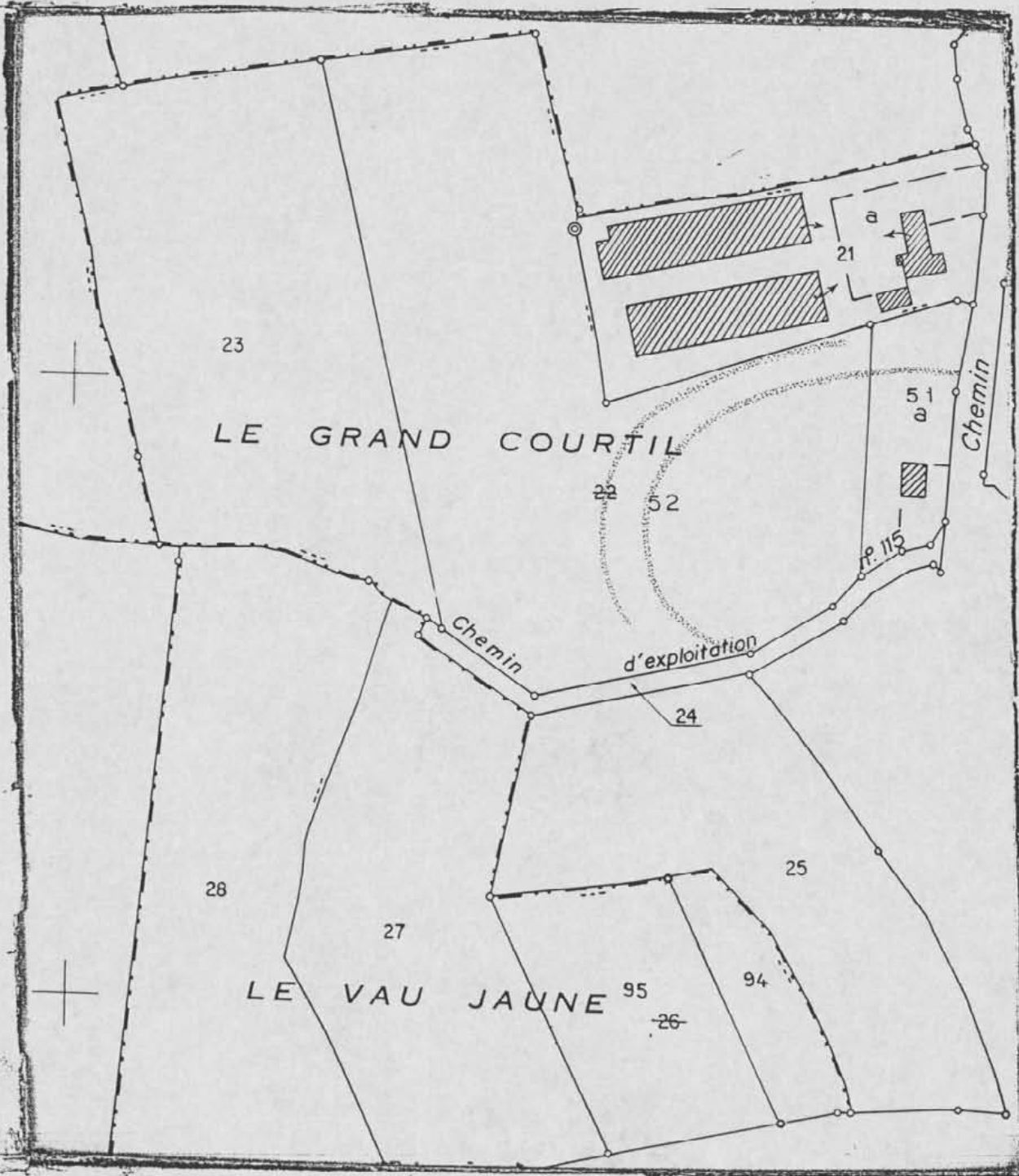
CADASTRE

* Feuille

BREHAND

EXTRAIT DU PLAN CADASTRAL

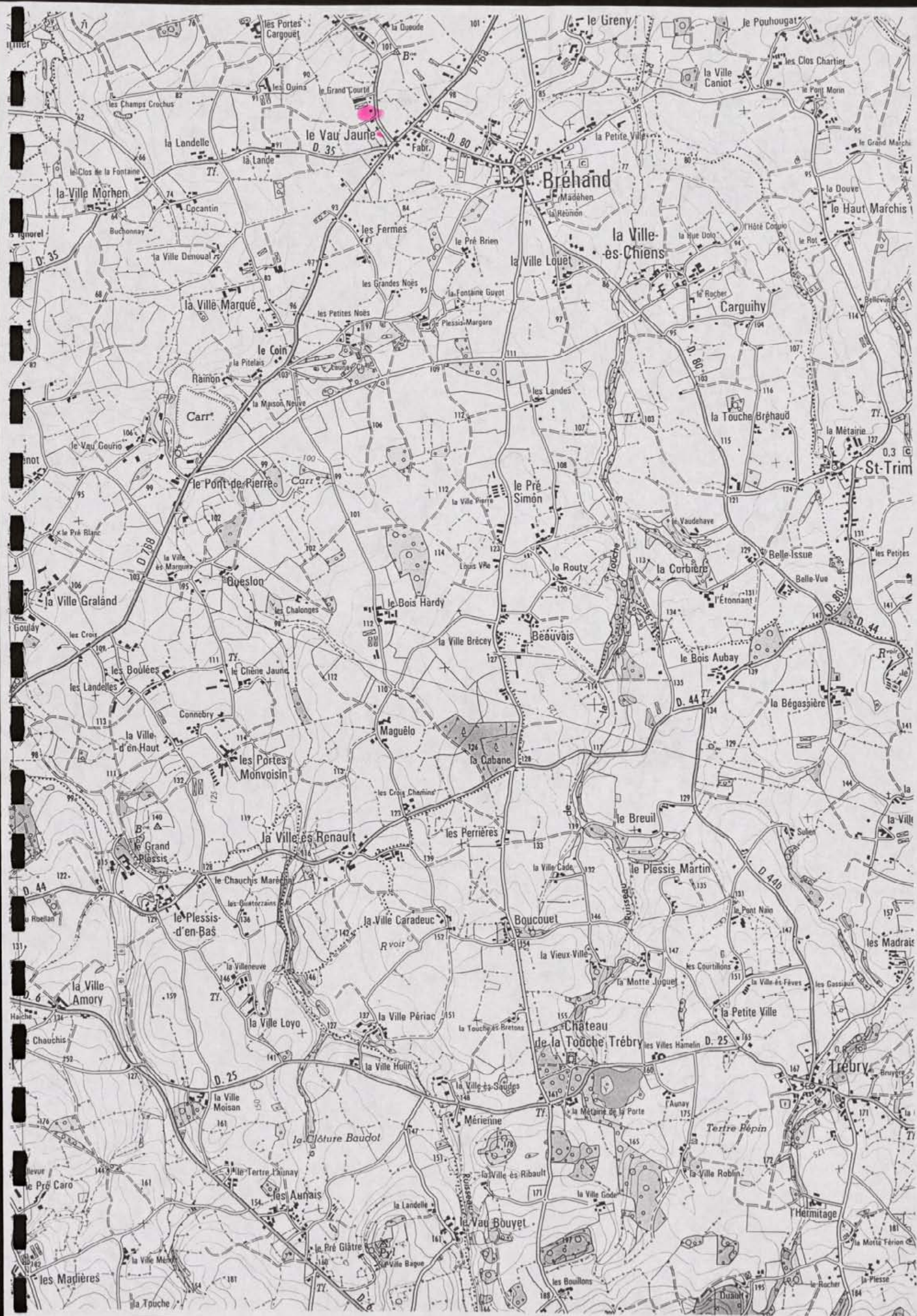
Echelle : 1/2000



au registre de constitution des droits : 97/11/333
 du présent extrait : 15
 Cachet du Service d'origine

CENTRE DES IMPÔTS FONCIERS
 SECTION D'ORDRE
 4 rue André Gervais
 R.P. 254
 21022 - SAINT-BRISAC CEDEX 1
 Tél. 03 80 42 12

Extrait certifié conforme
 au plan cadastral
 - à la date ci-dessous : 17
 - à la date du 1^{er} janvier 19 71
 à St Brisac
 le 16/06/97
 E. Roullé



FICHE DE DECOUVERTE ARCHEOLOGIQUE/ DEPOUILLEMENT DE LA MISSION
I.G.N. MONCONTOUR-BROONS.

N° de site : 21/1045/1004 N° d'enregistrement : 12544

Nom du site : Château du Chêne

Lieu-dit le plus proche (sur carte I.G.N au 1/25000) : Château du Chêne

Commune : Bréhain

Cadastré : Année : 1982 Sections, parcelles : Z.R. 9a et b

Site global : Non.

Chronologie : Indéterminée Code : IND

Structure : Construction Code : CON

Descriptif : Bras blanchâtres de forme rectangulaire pouvant correspondre à un bâtiment arasé.

Mobilier :

Site linéaire : (O/N) : N Type : Plein air : _

Circonstance de la découverte : inventaire (Photo-interprétation).

Etat actuel : Conservé (tout ou partie) : X ; Détruit : _

Fiabilité : Site avéré : _ ; Indice de site : X ; Année dernière vérification : 1996

Degré de protection souhaité : Faible : X ; Moyen : _ ; Fort : _

Inventeur : Nom : GAUTIER Prénom : Maurice.

Coordonnées : Précises : X Vérifiées : X

Centre : X = 232, 1500 Y = 1084, 1300 Rayon = 30 m

Altitude : 85 m N° Carte I.G.N. : 10914E

Documentation existante : Code : 43 Ordre : 95

N° du contact monoscopique concerné : 13 N° du point d'information : 107

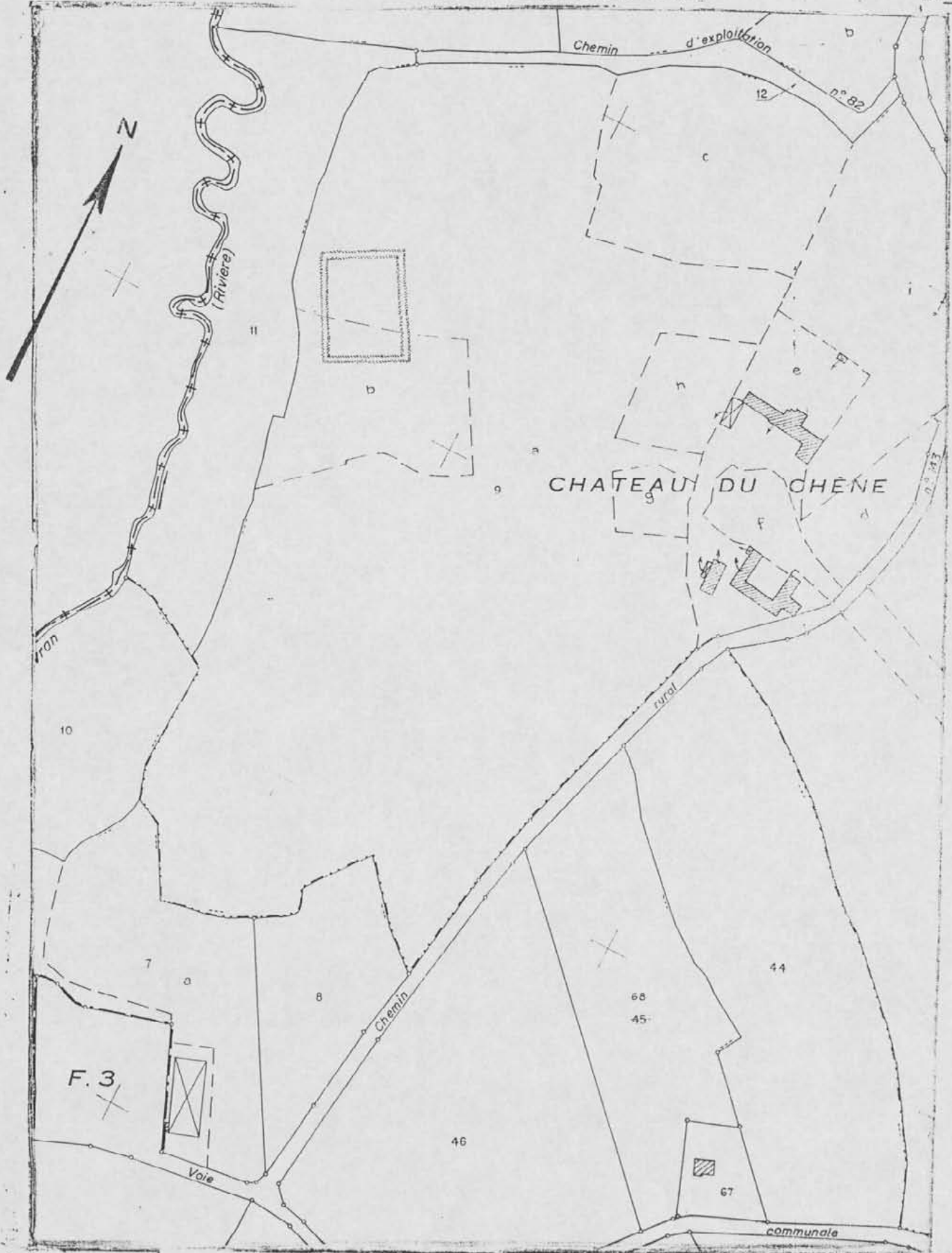
Opération éventuelle : Resp : Code : PI : _ N° rapport :

Date de saisie : 01/02/87 Auteur saisie : Dominique GUYADER.

DEPARTEMENT
d COTES D'ARDOR
COMMUNE
de BREHAND

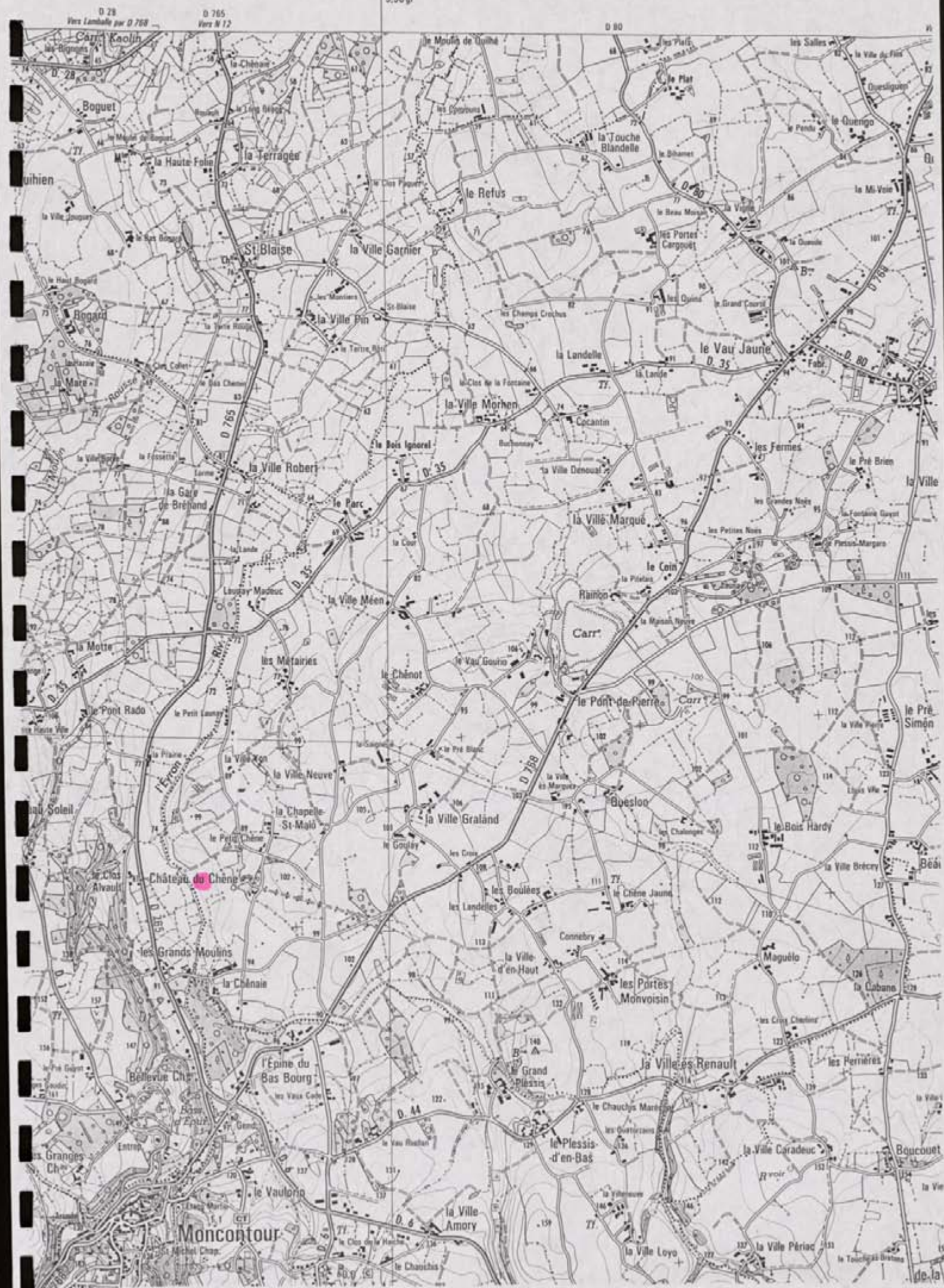
DIRECTION GENERALE DES IMPOTS
SERVICE DES AFFAIRES FISCALES ET DOMANIALES
CADASTRE
EXTRAIT DU PLAN CADASTRAL

6816 dT
(Sept. 1910)
Section 2R
Feuille
Echelle 1/200



Ordre ou registre de mutation des droits: 977/333
N° du présent extrait: 50 F. 21
chef du service d'origine:
SERVICE DES IMPOTS MOYENS
SECTION HYDRIQUE
4, rue Abbé Guérin
N° 2254

Extrait certifié conforme au plan cadastral
à la date ci-dessous (1)
à la date du 17 Janvier 1911
A. St Brieuc
le 16/01/11
E. Rouelle



FICHE DE DECOUVERTE ARCHEOLOGIQUE/ DEPOUILLEMENT DE LA MISSION
I.G.N. MONCONTOUR-BROONS.

N° de site : !2!2! / !0!1!5! / !0!0!8! N° d'enregistrement : !1!2!5! / !5!

Nom du site : Queslon

Lieu-dit le plus proche (sur carte I.G.N au 1/25000) : Queslon

Commune : Bréhand

Cadastre : Année : !1!9!8!2! Sections, parcelles : 20, 51a et b

Site global : Non.

Chronologie : Indéterminée Code : !I!N!D!

Structure : Fossés Code : !F!S!S!

Descriptif : Fossés à dominante rectiligne appartenant à 2 enlacs
probablement quadrangulaires

Mobilier : /

Site linéaire : (O/N) : !N! Type : Plein air :

Circonstance de la découverte : inventaire (Photo-interprétation).

Etat actuel : Conservé (tout ou partie) : ; Détruit !_!

Fiabilité : Site avéré : !_! ; Indice de site : ; Année dernière vérification : !1!9!9!6

Degré de protection souhaité : Faible : ; Moyen : !_! ; Fort : !_!

Inventeur : Nom : GAUTIER Prénom : Maurice.

Coordonnées : Précises : Vérifiées :

Centre : X = !2!3!4! , !8!5!0! Y = !1!0!8!4! , !3!5!0! Rayon = 110 m

Altitude : 105 m N° Carte I.G.N. : !0!9!1!7!E!_!

Documentation existante : Code : 43 Ordre : 95

N° du contact monoscopique concerné : !1!3! N° du point d'information : !1!0!8

Opération éventuelle : Resp : Code : PI : !_! N° rapport :

Date de saisie : !0!1! / !0!7! / !9!7! Auteur saisie : Dominique GUYADER.

DEPARTEMENT
COTES D'ORDON
COMMUNE
de BREHAND

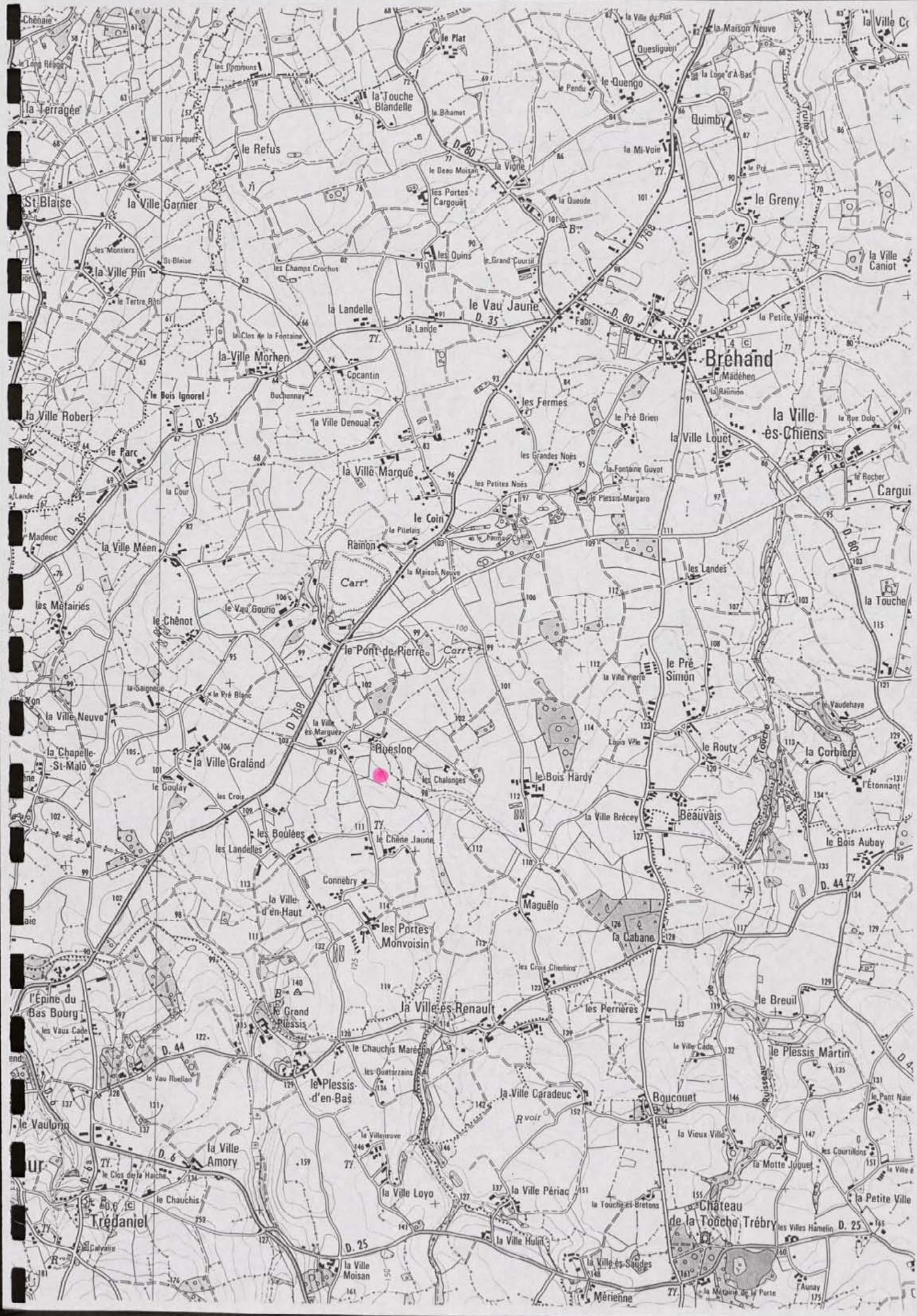
DIRECTION GENERALE DES IMPOTS
SERVICE DES AFFAIRES FONCIERES ET DOMANIALES
CADASTRE
EXTRAIT DU PLAN CADASTRAL

6816 dT
15 Sept 1931
Section 20
Feuille
Echelle 1/200



N° ordre au registre de la situation des droits: 97/11333
Et du présent extrait:
Le chef du service d'origine:
DIRECTION DES IMPOTS FONCIER
SECTION D'OUVER
4, rue Abbé Genest
D.P. 2264
SAINT-BRIEUC (COT. D'ORDON)

Extrait certifié conforme au plan cadastral
à la date ci-dessus (1)
à la date du 17 janvier 1931
A. S. Briand
12/09/31
E. Rouille



FICHE DE DECOUVERTE ARCHEOLOGIQUE/ DEPOUILLEMENT DE LA MISSION
I.G.N. MONCONTOUR-BROONS.

N° de site : 221/1015/1009! N° d'enregistrement : 135/6!

Nom du site : Le Van Gourio

Lieu-dit le plus proche (sur carte I.G.N au 1/25000) : Le Van Gourio

Commune : Brihand

Cadastre : Année : 1982 Sections, parcelles : 2T, 224a, 33, 34, 35

Site global : Non.

Chronologie : Indéterminée Code : !I!N!D!

Structure : Encinte Code : !E!N!C!

Descriptif : Encinte ovale construite au sein de la trame
locative

Mobilier :

Site linéaire : (O/N) : !N! Type : Plein air :

Circonstance de la découverte : inventaire (Photo-interprétation).

Etat actuel : Conservé (tout ou partie) : ; Détruit !_!

Fiabilité : Site avéré ; Indice de site : !_! Année dernière vérification : 1996

Degré de protection souhaité : Faible : !_! ; Moyen : ; Fort : !_!

Inventeur : Nom : GAUTIER Prénom : Maurice.

Coordonnées : Précises Vérifiées :

Centre : X = 234!, 10510! Y = 1088!, 15510! Rayon = ...60...m

Altitude : 95...m N° Carte I.G.N. : 10914E!_!

Documentation existante : Code : 43 Ordre : 95

N° du contact monoscopique concerné : 13! N° du point d'information : 109

Opération éventuelle : Resp : Code : PI : !_! N° rapport :

Date de saisie : 01/07/97! Auteur saisie : Dominique GUYADER.

DÉPARTEMENT

DIRECTION GÉNÉRALE DES IMPÔTS

6816 T

(Sept. 1970)

SERVICE DES AFFAIRES FONCIÈRES ET DOMANIALES

Section ZT

CADASTRE

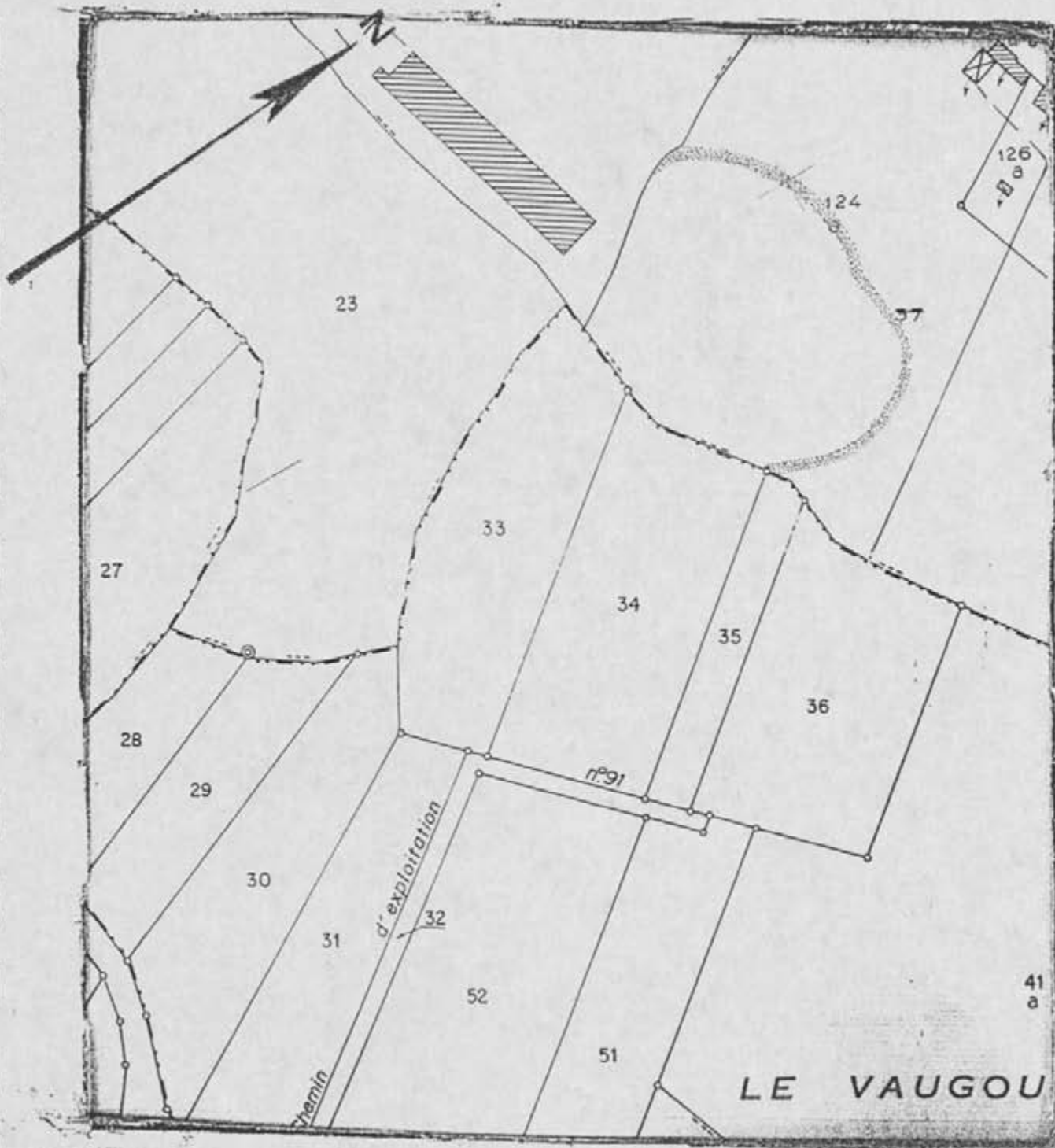
Feuille

COMMUNE

BREHAND

EXTRAIT DU PLAN CADASTRAL

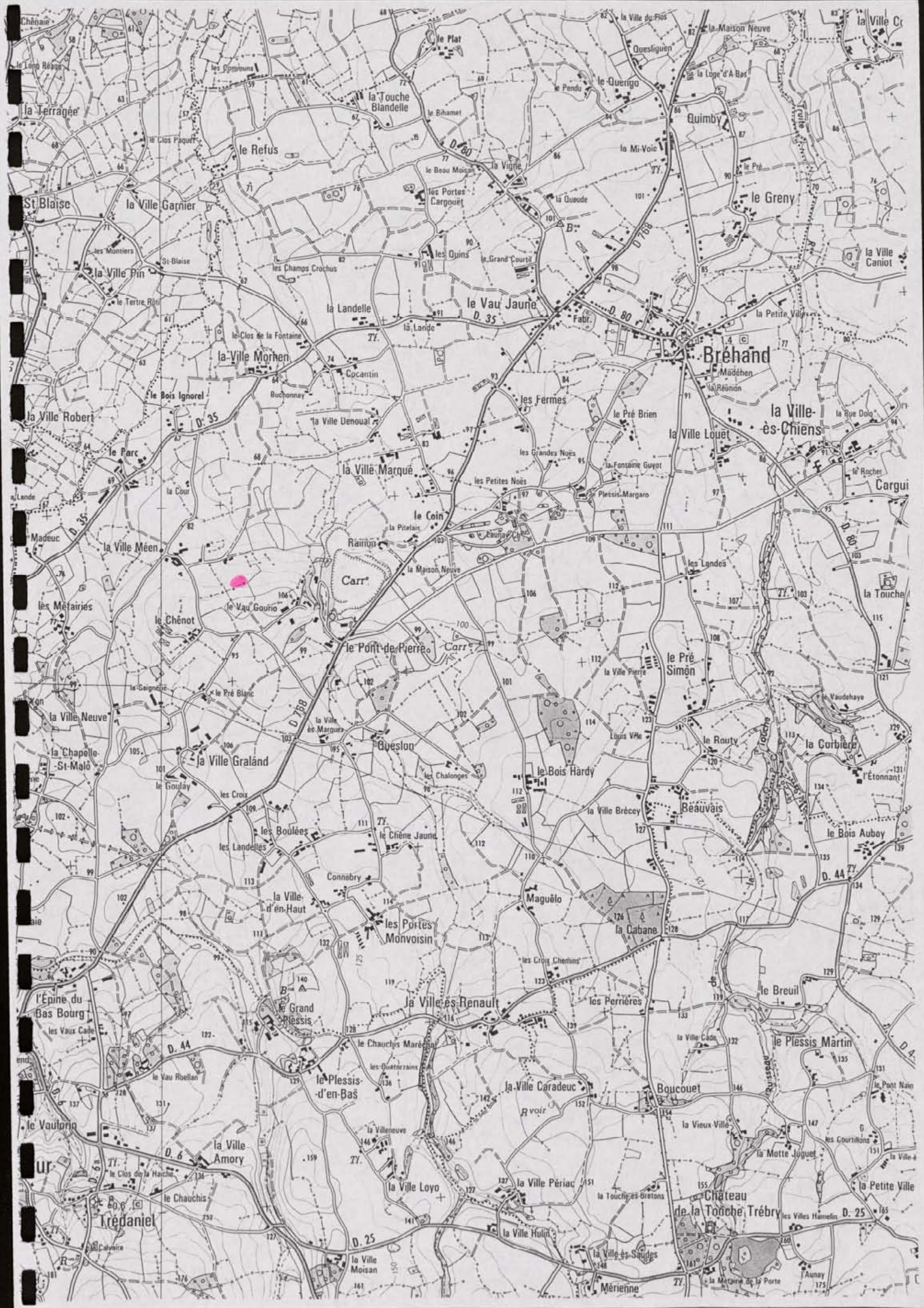
Echelle 1/2000



... au registre de copies
 ... des droits 97/14/333
 ... du présent extrait
 ... 15^e
 Cachet du Service d'origine

DIRECTION DES IMPÔTS FONCIÈRES
 ...
 ...
 ...

Extrait certifié conforme
 au plan cadastral
 ... à date d'insertion ...
 ... à date du ...
 ... Brieux
 ... 26/06/97
 ...
 ...



Chénais
le Long Réage
la Terragee
St Blaise
la Ville Garnier
la Ville Pin
la Ville Robert
le Parc
la Ville Méen
les Méairies
la Ville Neuve
la Chapelle-St-Malo
l'Épine du Bas Bourg
le Vaulong
ur
Krépaniel

le Refus
la Ville Morhen
le Bois Ignorel
la Ville Denoual
le Carré
le Chénot
le Pré Blanc
le Goulay
les Croix
les Boulees
les Landelles
la Ville d'en-Haut
le Grand Plessis
le Plessis-d'en-Bas
la Ville Amory
le Chauchis

le Plat
la Touche Blandelle
le Bahamel
le Beau Moison
les Portes Cargouët
les Quins
le Grand Courtis
la Landelle
le Vau Jaune
la Lande
le Coïn
le Carré
le Pont de Pierre
Gueslon
les Portes Monvoisin
la Ville es-Renault
le Chauchis Marchal
les Quatorzains
la Villeneuve
la Ville Loyo

le Quengo
le Pendu
la Mi-Voie
la Queue
les Fermes
le Pré Brien
les Grandes Noës
les Petites Noës
la Fontaine Guyot
Plessis-Margaro
le Pré Simon
le Bois Hardy
la Ville Brécéy
Beauvais
Maguelo
la Cabane
les Croix Chemins
les Perrières
le Breuil
le Plessis Martin
Boucouet
la Vieux Ville
la Motte Juguet
Château de la Touche Trébry

la Ville du-Fios
la Maison Neuve
la Loge d'A-Bas
Quimby
le Greny
la Ville Caniot
la Petite Ville
la Ville-ès-Chiens
Cargui
la Touche
le Vaudehaye
la Corbière
le Bois Aubay
le Breuil
le Plessis Martin
le Pont Nain
la Motte Juguet
la Ville-ès-Sauces
la Ville es-Sauces
la Ville es-Sauces
la Motte de la Porte
Mérienne

FICHE DE DECOUVERTE ARCHEOLOGIQUE/ DEPOUILLEMENT DE LA MISSION
I.G.N. MONCONTOUR-BROONS.

N° de site : 221/1015/101101 N° d'enregistrement : 12542

Nom du site : Le Gré Limon

Lieu-dit le plus proche (sur carte I.G.N au 1/25000) : Le Gré Limon

Commune : Brihand

Cadastre : Année : 1982 Sections, parcelles : Z.K. 54a

Site global : Non.

Chronologie : Indéterminée Code : !I!N!D!

Structure : Endos Code : !C!L!O!

Descriptif : Une partie d'un endos probablement ovalaire

Mobilier : /

Site linéaire : (O/N) : !N! Type : Plein air :

Circonstance de la découverte : inventaire (Photo-interprétation).

Etat actuel : Conservé (tout ou partie) : ; Détruit : !_!

Fiabilité : Site avéré : !_! ; Indice de site : Année dernière vérification : 1996

Degré de protection souhaité : Faible : ; Moyen : !_! ; Fort : !_!

Inventeur : Nom : GAUTIER Prénom : Maurice.

Coordonnées : Précises : Vérifiées :

Centre : X = 236, 950 Y = 1087, 1900 Rayon = 30 m

Altitude : 95 m N° Carte I.G.N. : 10914151

Documentation existante : Code : 43 Ordre : 95

N° du contact monoscopique concerné : 13 N° du point d'information : 110

Opération éventuelle : Resp : Code : PI : !_! N° rapport :

Date de saisie : 10/10/92 Auteur saisie : Dominique GUYADER.

DÉPARTEMENT

DIRECTION GÉNÉRALE DES IMPÔTS

6816 T

(Sept. 1970)

SERVICE DES AFFAIRES FONCIÈRES ET DOMANIALES

Section Zk

COMMUNE

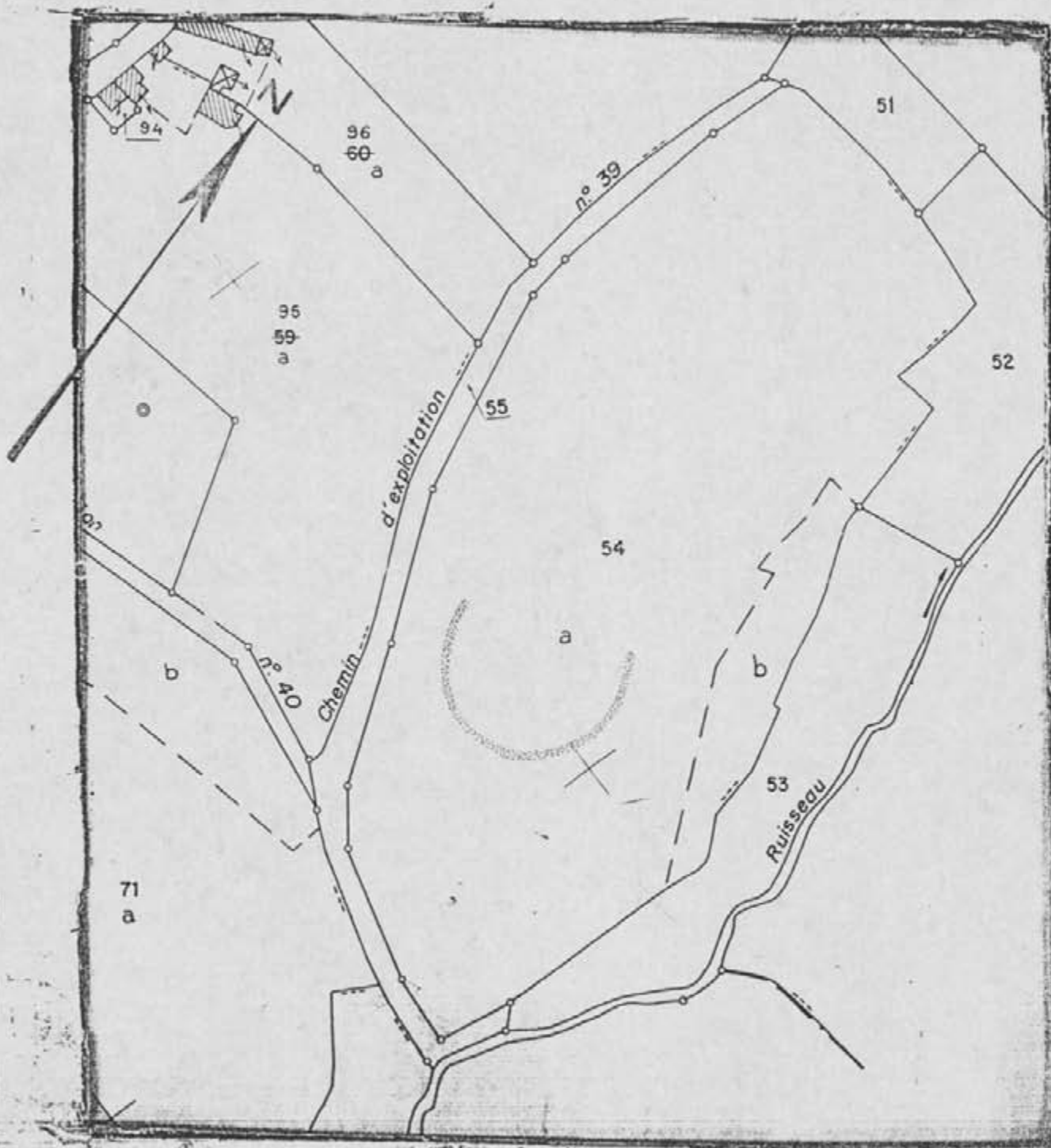
CADASTRE

* Feuille

BREHAND

EXTRAIT DU PLAN CADASTRAL

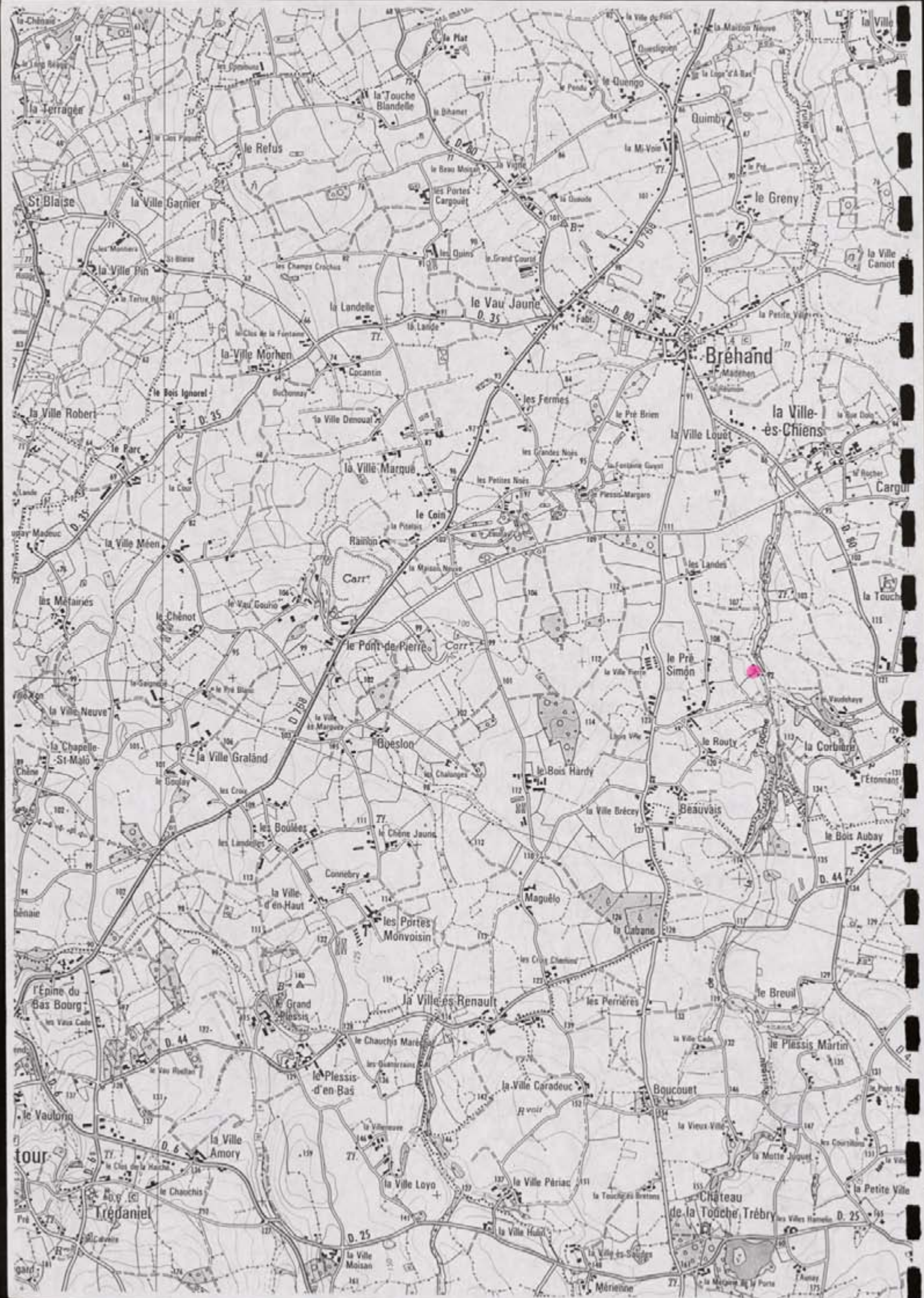
Echelle 1/2000



- au registre de copie
 des droits 9.7/16333
 - du présent extrait
15
 Cachet du Service d'origine

CENTRE DES IMPÔTS FONCIERS
 SECTION D'ARRONDISSEMENT
 10, rue de la République
 59000 LILLE
 03 20 37 11 11

Extrait certifié conforme
 au plan cadastral
 - à la date ci-dessous
 - à la date du 12 janvier '9
 A St. Brice
 le 16/06/97
 l'agent
E. Rouille



DOLO

FICHE DE DECOUVERTE ARCHEOLOGIQUE/ DEPOUILLEMENT DE LA MISSION
I.G.N. MONCONTOUR-BROONS.

N° de site : 221105111019! N° d'enregistrement : 11670

Nom du site : Ba. Ville. es. Buret 2.

Lieu-dit le plus proche (sur carte I.G.N au 1/25000) : Ba. Ville. es. Buret

Commune : Dala

Cadastre : Année : 1983! Sections, parcelles : 20, 73, 74, 75, 117,

Site global : Non.

Chronologie : Indéterminée Code : IND!

Structure : Endos Code : CLO!

Descriptif : Endos simple de forme rectangulaire

Mobilier : /

Site linéaire : (O/N) : N! Type : Plein air : X!

Circonstance de la découverte : inventaire (Photo-interprétation).

Etat actuel : Conservé (tout ou partie) : X! ; Détruit : ! !

Fiabilité : Site avéré : X! ; Indice de site : ! ! Année dernière vérification : 1996!

Degré de protection souhaité : Faible : ! ! ; Moyen : X! ; Fort : ! !

Inventeur : Nom : GAUTIER Prénom : Maurice.

Coordonnées : Précises : X! Vérifiées : X!

Centre : X = 256, 1400! Y = 1085, 9100! Rayon = 80.....m

Altitude : 50.....m N° Carte I.G.N. : 1014E!

Documentation existante : Code : 43 Ordre : 95

N° du contact monoscopique concerné : 05! N° du point d'information : 159

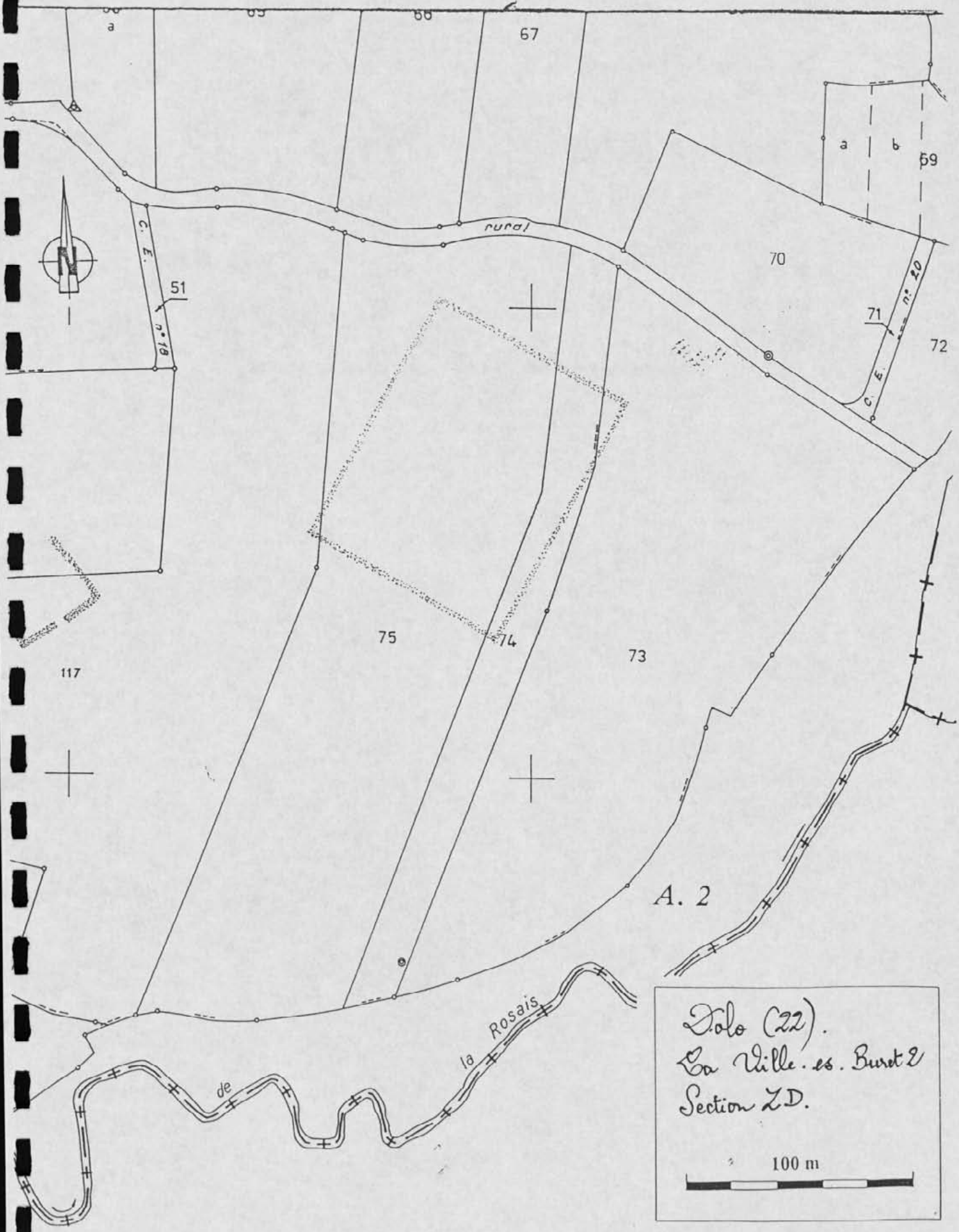
Opération éventuelle : Resp : Code : PI : ! ! N° rapport :

Date de saisie : 11/01/99! Auteur saisie : Dominique GUYADER.

DÉPARTEMENT
des Côtes d'Armor
COMMUNE
DOLO

DIRECTION GÉNÉRALE DES IMPÔTS
SERVICE DES AFFAIRES FONCIÈRES ET DOMANIALES
CADASTRE
EXTRAIT DU PLAN CADASTRAL

6816 T
Section *ZD*
Feuille
Echelle 1: *2000*



*Dolo (22).
La Ville. es. Buret 2
Section ZD.*

100 m

53,80 gr

Vers Placoid

D 60

6367
48°
25'

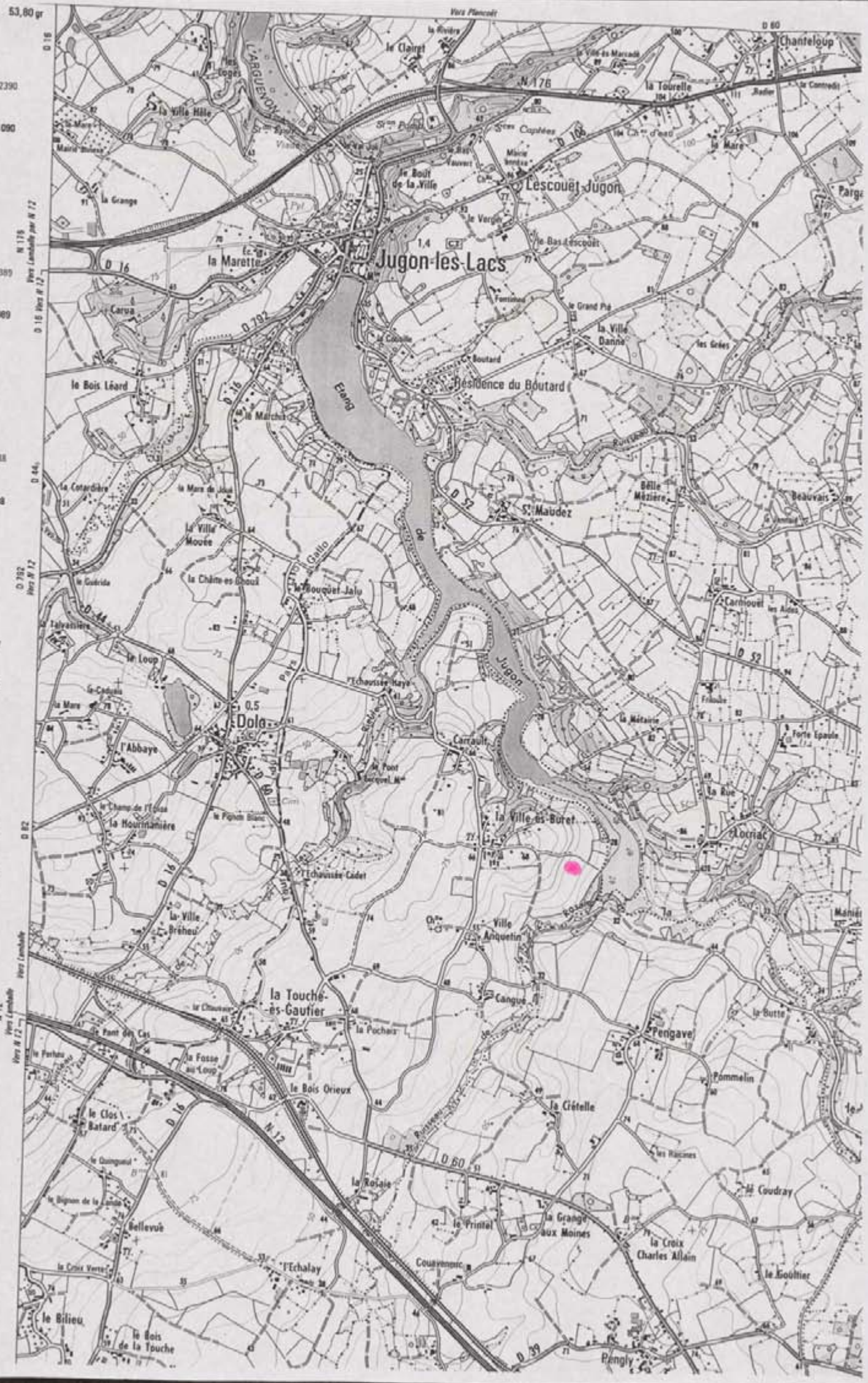
N 176
Vers Lambilly par N 17
D 16 vers N 17

D 792
vers N 12

D 82
vers Lambilly
vers N 12

N 12
vers Lambilly
vers N 12

D 16



FICHE DE DECOUVERTE ARCHEOLOGIQUE/ DEPOUILLEMENT DE LA MISSION
I.G.N. MONCONTOUR-BROONS.

N° de site : 2121 / 101511 / 012101 N° d'enregistrement : 111111

Nom du site : Banqué

Lieu-dit le plus proche (sur carte I.G.N au 1/25000) : Banqué

Commune : Dole

Cadastre : Année : 1983 Sections, parcelles : ZE 56
B1/2

Site global : Non.

Chronologie : Indéterminée Code : IND

Structure : Encinte Code : ENC

Descriptif : Encinte de forme ovulaire fossilisée au sein du bocage.

Mobilier : /

Site linéaire : (O/N) : N

Type : Plein air : X

Circonstance de la découverte : inventaire (Photo-interprétation).

Etat actuel : Conservé (tout ou partie) : X ; Détruit : _

Fiabilité : Site avéré : X ; Indice de site : _ ; Année dernière vérification : 1996

Degré de protection souhaité : Faible : _ ; Moyen : X ; Fort : _

Inventeur : Nom : GAUTIER

Prénom : Maurice.

Coordonnées : Précises : X

Vérifiées : X

Centre : X = 2151, 1910 Y = 110181, 121010 Rayon = 50 m

Altitude : 35 m

N° Carte I.G.N. : 1014E

Documentation existante : Code : 43 Ordre : 95

N° du contact monoscopique concerné : 05 N° du point d'information : 160

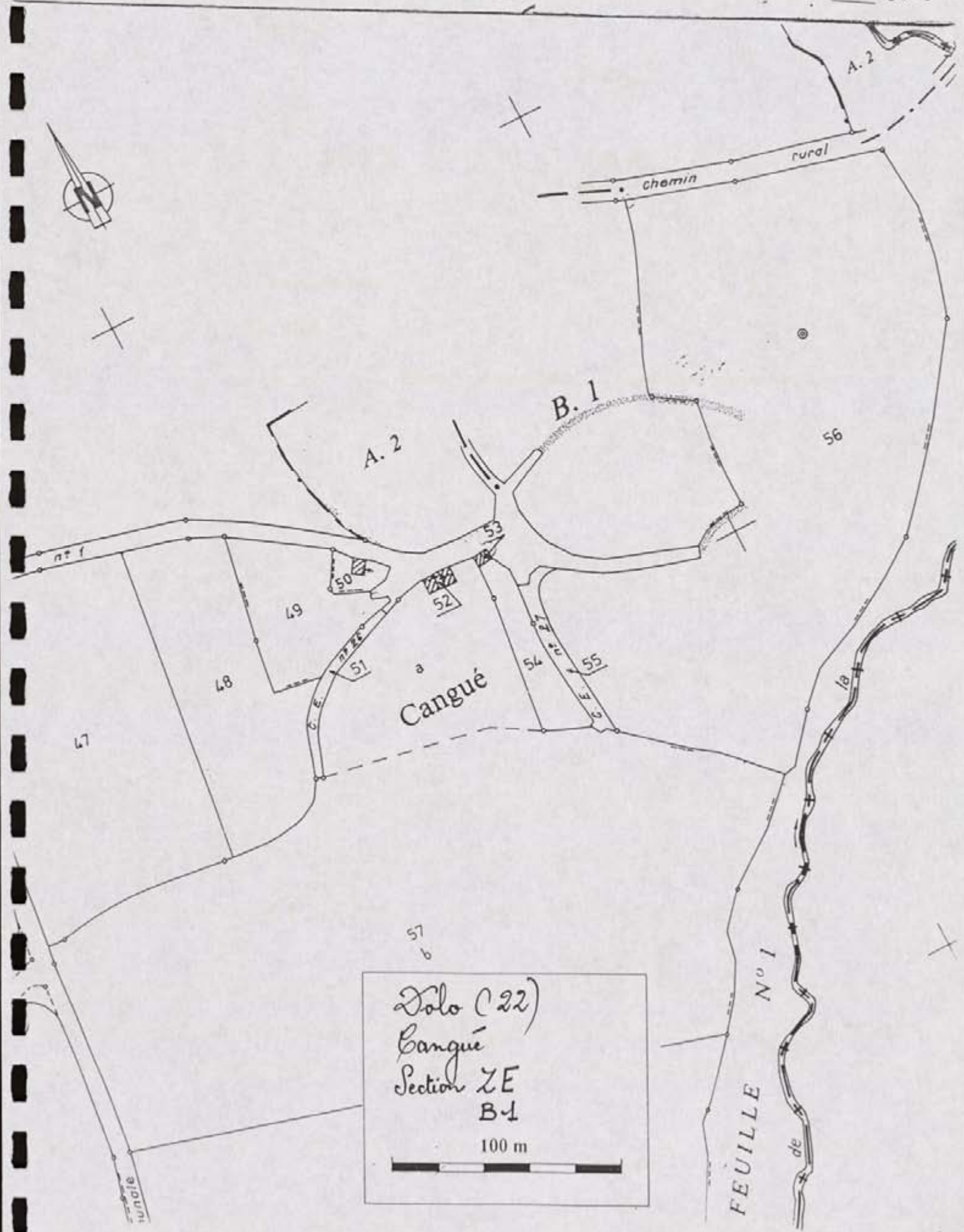
Opération éventuelle : Resp : Code : PI : _ N° rapport :

Date de saisie : 11/11/99 Auteur saisie : Dominique GUYADER.

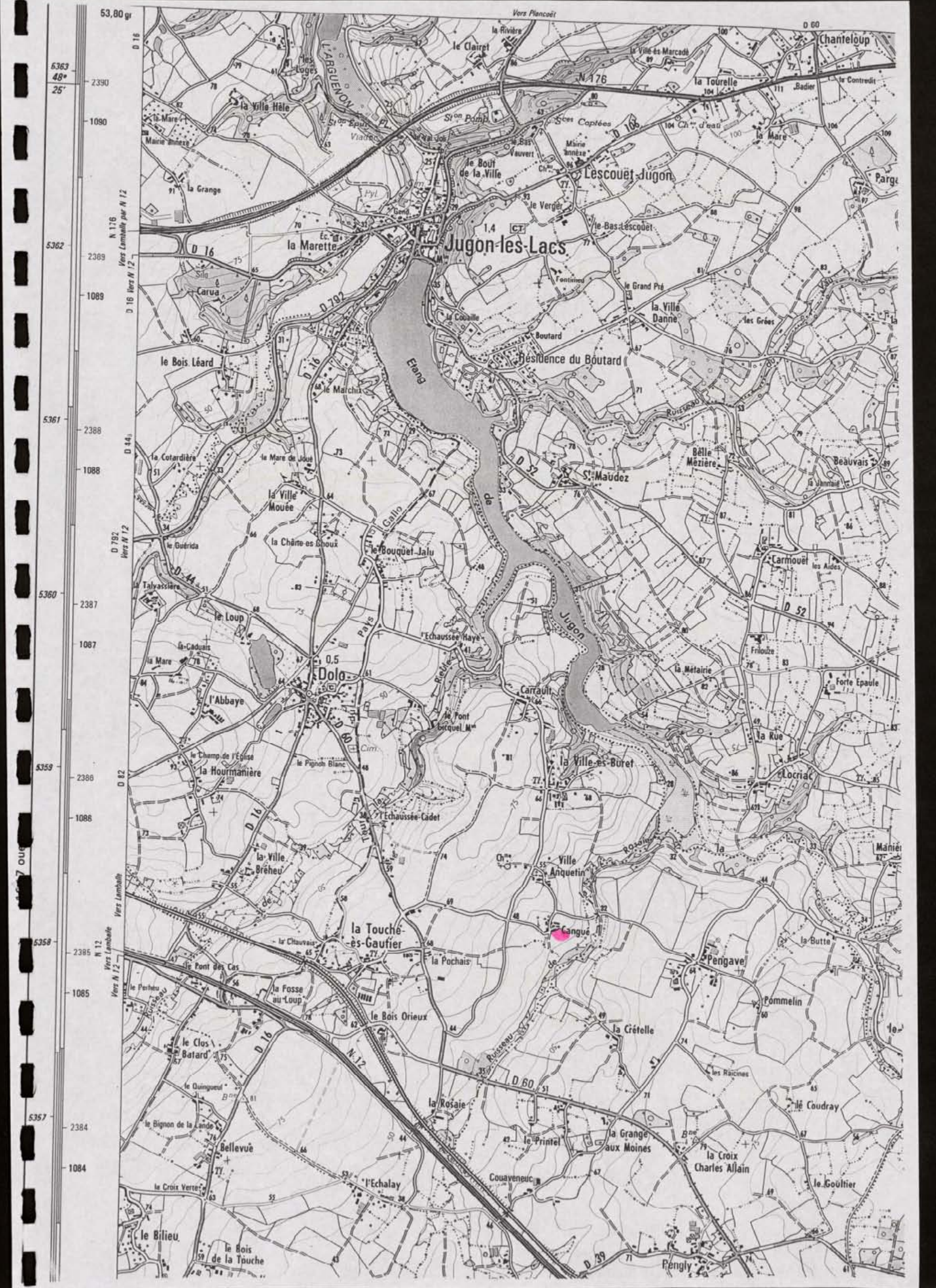
DEPARTEMENT
des Côtes d'Armor
COMMUNE
d. Dolo

DIRECTION GENERALE DES IMPOTS
SERVICE DES AFFAIRES FONCIERES ET DOMANIALES
CADASTRE
EXTRAIT DU PLAN CADASTRAL

UD 10.1
Section ZE
Feuille
Échelle 1: 2000



Dolo (22)
Cangué
Section ZE
B.1
100 m



FICHE DE DECOUVERTE ARCHEOLOGIQUE/ DEPOUILLEMENT DE LA MISSION
I.G.N. MONCONTOUR-BROONS.

N° de site : 2!2!1!1!0!5!1!1!0!2!1! N° d'enregistrement : 1!1!5!1!1!

Nom du site : La Fosse au Boup

Lieu-dit le plus proche (sur carte I.G.N au 1/25000) : La Fosse au Boup

Commune : Ida

Cadastre : Année : 1!9!8!3! Sections, parcelles : 21, 23, 69

Site global : Non.

Chronologie : Indéterminée Code : 1!I!N!D!

Structure : Fossés Code : 1!F!S!S!

Descriptif : Limites agraires fossées en discordance avec la trame cadastre d'avant rassemblement.

Mobilier : /

Site linéaire : (O/N) : N! Type : Plein air : X!

Circonstance de la découverte : inventaire (Photo-interprétation).

Etat actuel : Conservé (tout ou partie) : X! ; Détruit : 1!

Fiabilité : Site avéré : 1! ; Indice de site : X! Année dernière vérification : 1!9!9!6!

Degré de protection souhaité : Faible : X! ; Moyen : 1! ; Fort : 1!

Inventeur : Nom : GAUTIER Prénom : Maurice.

Coordonnées : Précises : X! Vérifiées : X!

Centre : X = 2!5!4!1!1!4!0!0! Y = 1!0!9!5!1!1!0!0! Rayon = / m

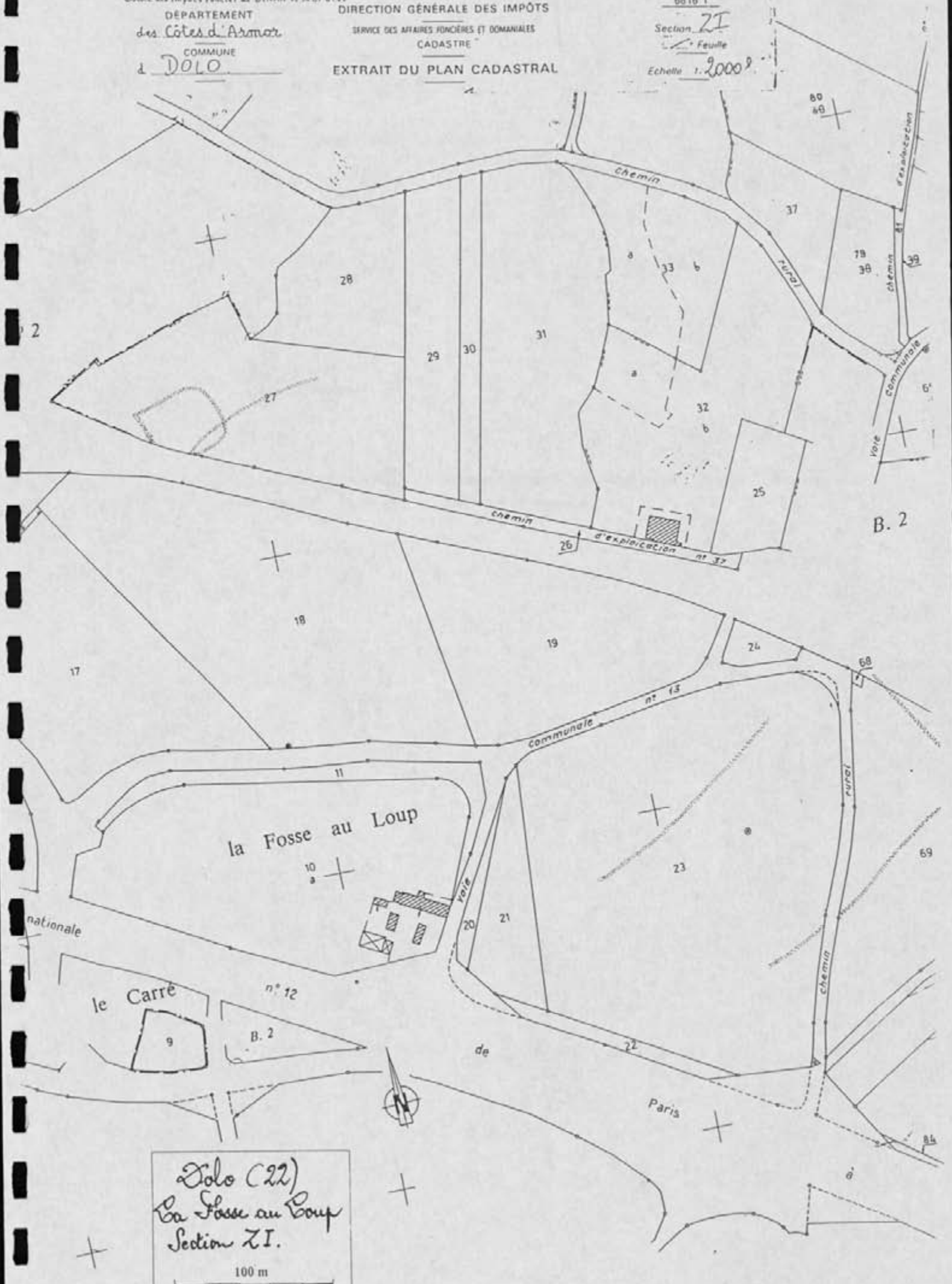
Altitude : 75 m N° Carte I.G.N. : 1!4!10!1!7!1!E!1!

Documentation existante : Code : 43 Ordre : 95

N° du contact monoscopique concerné : 1!0!5! N° du point d'information : 1!6!4.

Opération éventuelle : Resp : Code : PI : 1! N° rapport :

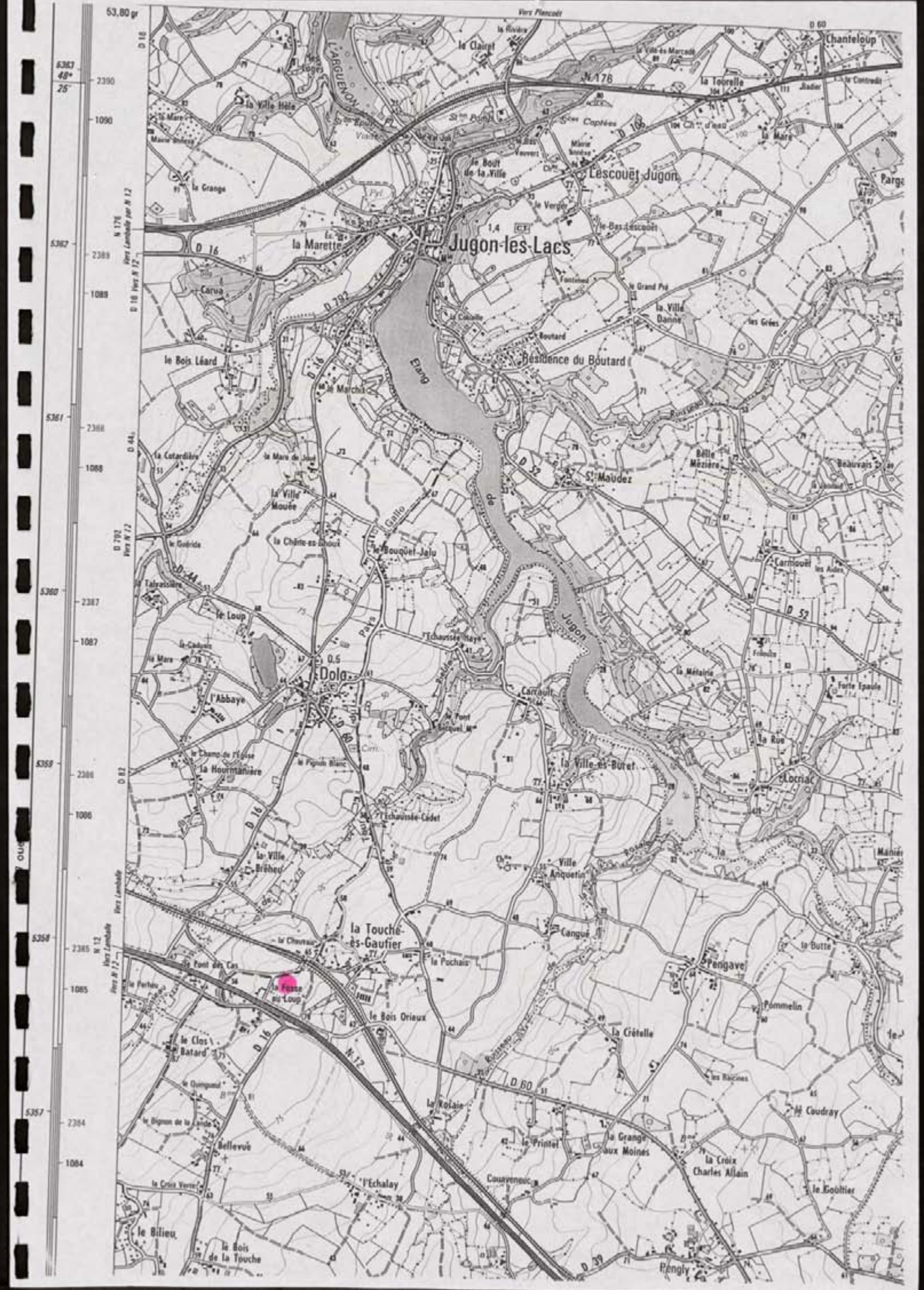
Date de saisie : 1!1!6!1!1!0!1!0! Auteur saisie : Dominique GUYADER.



*Dolo (22)
La Fosse au Loup
Section 21.*

100 m

B. 2



FICHE DE DECOUVERTE ARCHEOLOGIQUE/ DEPOUILLEMENT DE LA MISSION
I.G.N. MONCONTOUR-BROONS.

N° de site : 221/051/022 N° d'enregistrement : 11511

Nom du site : La Chauvais

Lieu-dit le plus proche (sur carte I.G.N au 1/25000) : La Chauvais

Commune : Dole

Cadastré : Année : 1983 Sections, parcelles : 21, 24

Site global : Non.

Chronologie : Indéterminée Code : IND

Structure : Endos Code : CL0

Descriptif : Vue partielle d'un endos simple à dominante rectiligne

Mobilier : /

Site linéaire : (O/N) : N Type : Plein air : N

Circonstance de la découverte : inventaire (Photo-interprétation).

Etat actuel : Conservé (tout ou partie) : X ; Détruit : _

Fiabilité : Site avéré : _ ; Indice de site : X Année dernière vérification : 1996

Degré de protection souhaité : Faible : X ; Moyen : _ ; Fort : _

Inventeur : Nom : GAUTIER Prénom : Maurice.

Coordonnées : Précises : X Vérifiées X

Centre : X = 254, 250 Y = 1085, 300 Rayon = 20 m

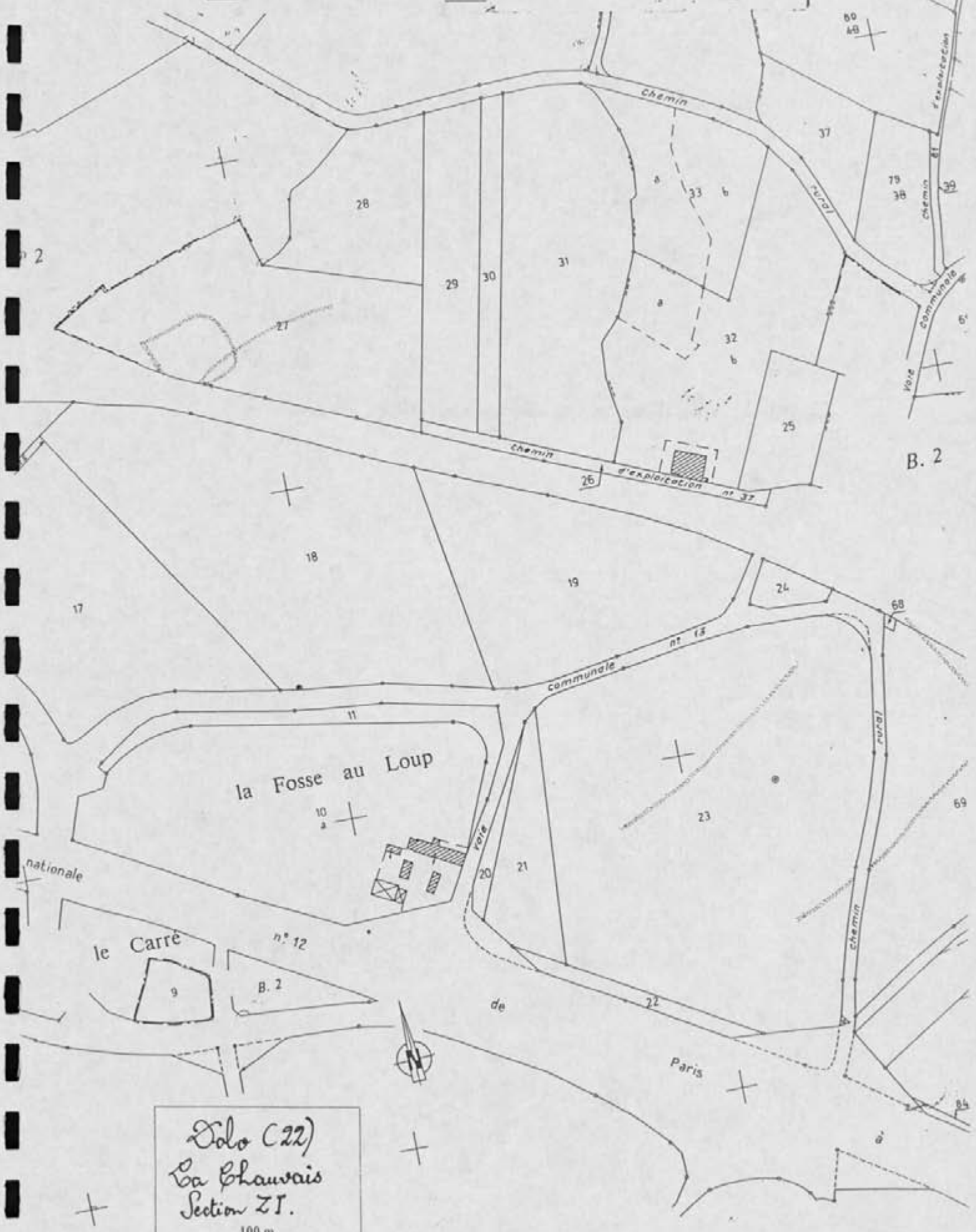
Altitude : 50 m N° Carte I.G.N. : 1014E

Documentation existante : Code : 43 Ordre : 95

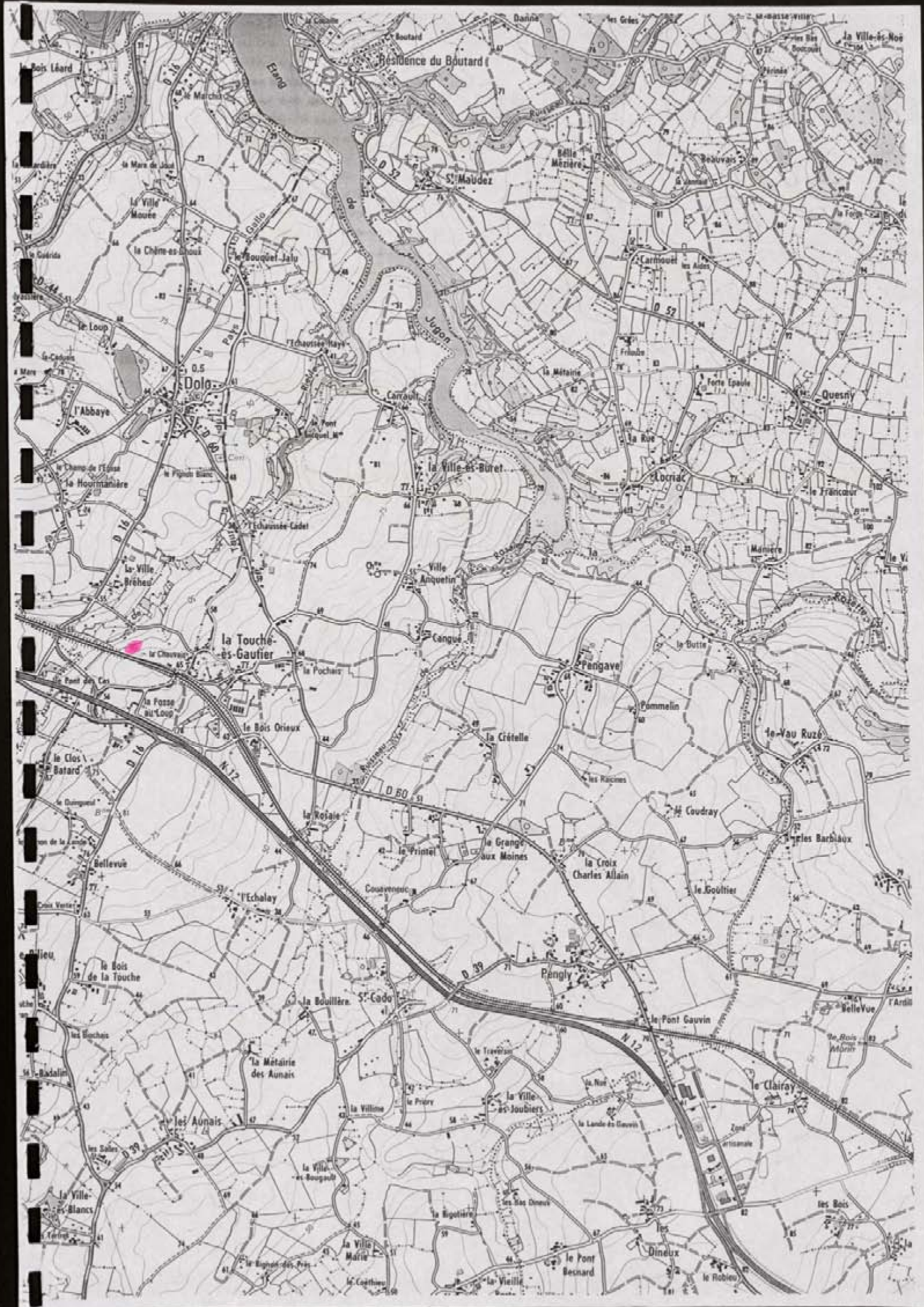
N° du contact monoscopique concerné : 05 N° du point d'information : 162

Opération éventuelle : Resp : Code : PI : _ N° rapport :

Date de saisie : 16/02/90 Auteur saisie : Dominique GUYADER.



Dolo (22)
La Chauvais
Section ZI.
100 m



FICHE DE DECOUVERTE ARCHEOLOGIQUE/ DEPOUILLEMENT DE LA MISSION
I.G.N. MONCONTOUR-BROONS.

N° de site : 221/105M/1046 N° d'enregistrement : 03865

Nom du site : E' Echaussée Haye 2

Lieu-dit le plus proche (sur carte I.G.N au 1/25000) : E' Echaussée Haye

Commune : Dole

Cadastré : Année : 1983 Sections, parcelles : ZB, 63, 46a

Site global : Non.

Chronologie : Indéterminée Code : IND

Structure : Endos Code : CL

Descriptif : 2 endos simples : l'un vu partiellement, l'autre complet
étant de forme trapézoïdale

Mobilier : /

Site linéaire : (O/N) : N Type : Plein air X

Circonstance de la découverte : inventaire (Photo-interprétation).

Etat actuel : Conservé (tout ou partie) : X ; Détruit : _

Fiabilité : Site avéré : X ; Indice de site : _ ; Année dernière vérification : 1996

Degré de protection souhaité : Faible : _ ; Moyen : X ; Fort : _

Inventeur : Nom : GAUTIER Prénom : Maurice.

Coordonnées : Précises : X Vérifiées : X

Centre : X = 255, 850 Y = 1084, 125 Rayon = 120m

Altitude : 55.....m N° Carte I.G.N. : 10M4E

Documentation existante : Code : 43 Ordre : 95

N° du contact monoscopique concerné : 05 N° du point d'information : 163

Opération éventuelle : Resp : Code : PI : _ N° rapport :

Date de saisie : _ / _ / _ Auteur saisie : Dominique GUYADER.

DÉPARTEMENT
des Côtes d'Armor
COMMUNE
de DOLO

DIRECTION GÉNÉRALE DES IMPÔTS
SERVICE DES AFFAIRES FONCIÈRES ET DOMANIALES
CADASTRE

EXTRAIT DU PLAN CADASTRAL

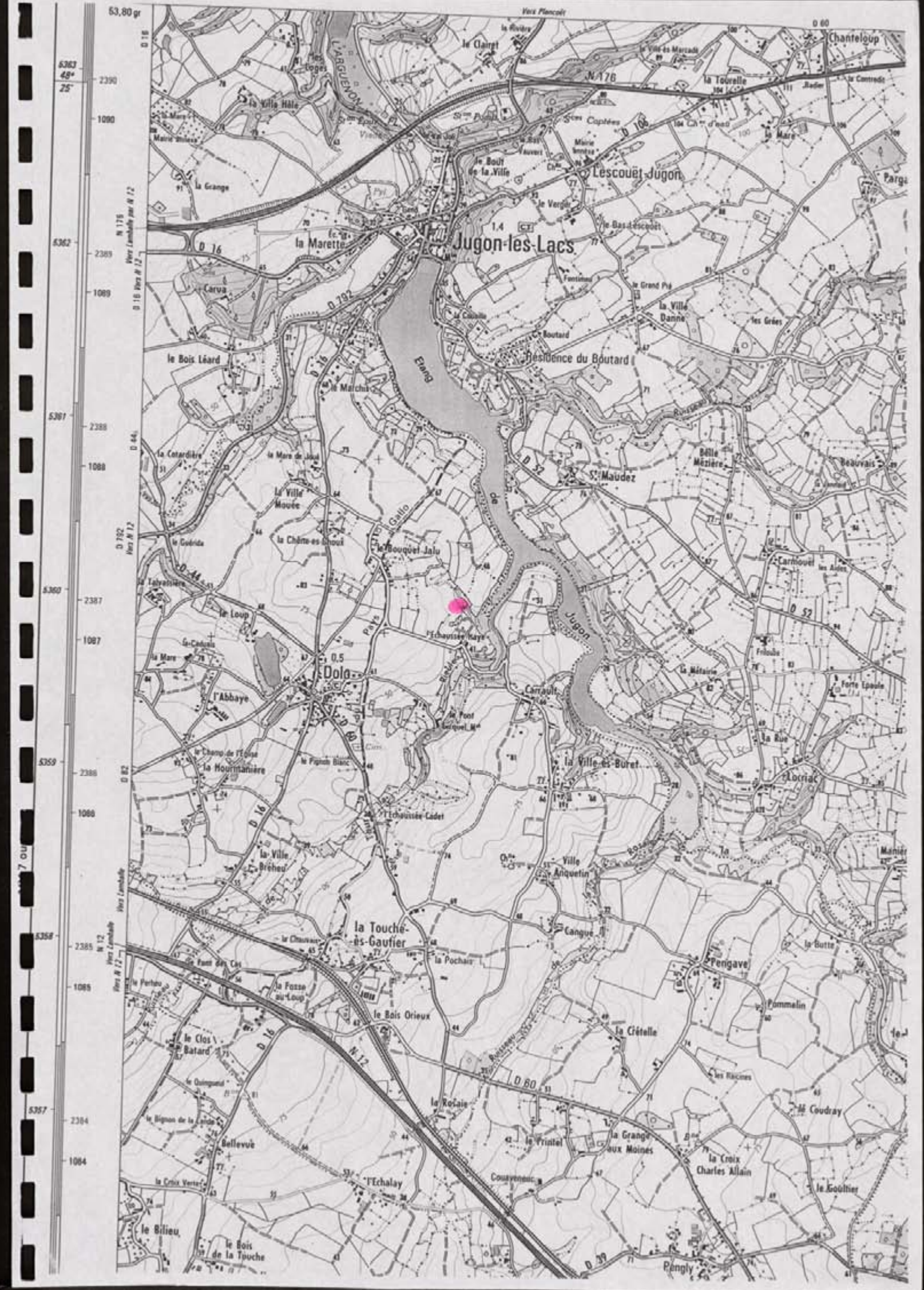
6816 T
Section ZB
Feuille
Echelle 1:2000



Dolo C22
l'Echaussée Haye 2
Section ZB.

100 m





EREAC

FICHE DE DECOUVERTE ARCHEOLOGIQUE/ DEPOUILLEMENT DE LA MISSION
I.G.N. MONCONTOUR-BROONS.

N° de site : 221/053/002

N° d'enregistrement : 12642

Nom du site : Dindelay

Lieu-dit le plus proche (sur carte I.G.N au 1/25000) : Dindelay

Commune : Arée

Cadastre : Année : 1983 Sections, parcelles : Z.W, 14

Site global : Non.

Chronologie : Indéterminée

Code : IND

Structure : Encinte

Code : ENC

Descriptif : Anomalie topographique révélant une probable
encinte à dominante curviligne

Mobilier :

Site linéaire : (O/N) : N

Type : Plein air :

Circonstance de la découverte : inventaire (Photo-interprétation).

Etat actuel : Conservé (tout ou partie) : ; Détruit :

Fiabilité : Site avéré : ; Indice de site : 1 ; Année dernière vérification : 1996

Degré de protection souhaité : Faible : ; Moyen : ; Fort :

Inventeur : Nom : GAUTIER

Prénom : Maurice.

Coordonnées : Précises :

Vérifiées :

Centre : X = 2501, 151510

Y = 10451, 151510 Rayon = 50.....m

Altitude : 164m

N° Carte I.G.N. : 10M4101

Documentation existante : Code : 43 Ordre : 95

N° du contact monoscopique concerné : 81 N° du point d'information : 128

Opération éventuelle : Resp : Code : PI : 1 ; N° rapport :

Date de saisie : 10/07/97

Auteur saisie : Dominique GUYADER.

Couleur des Impôts foncier de L'INJAN 22 96 87 61 00

DÉPARTEMENT
des Côtes d'Armor

COMMUNE
d'ÉREAC

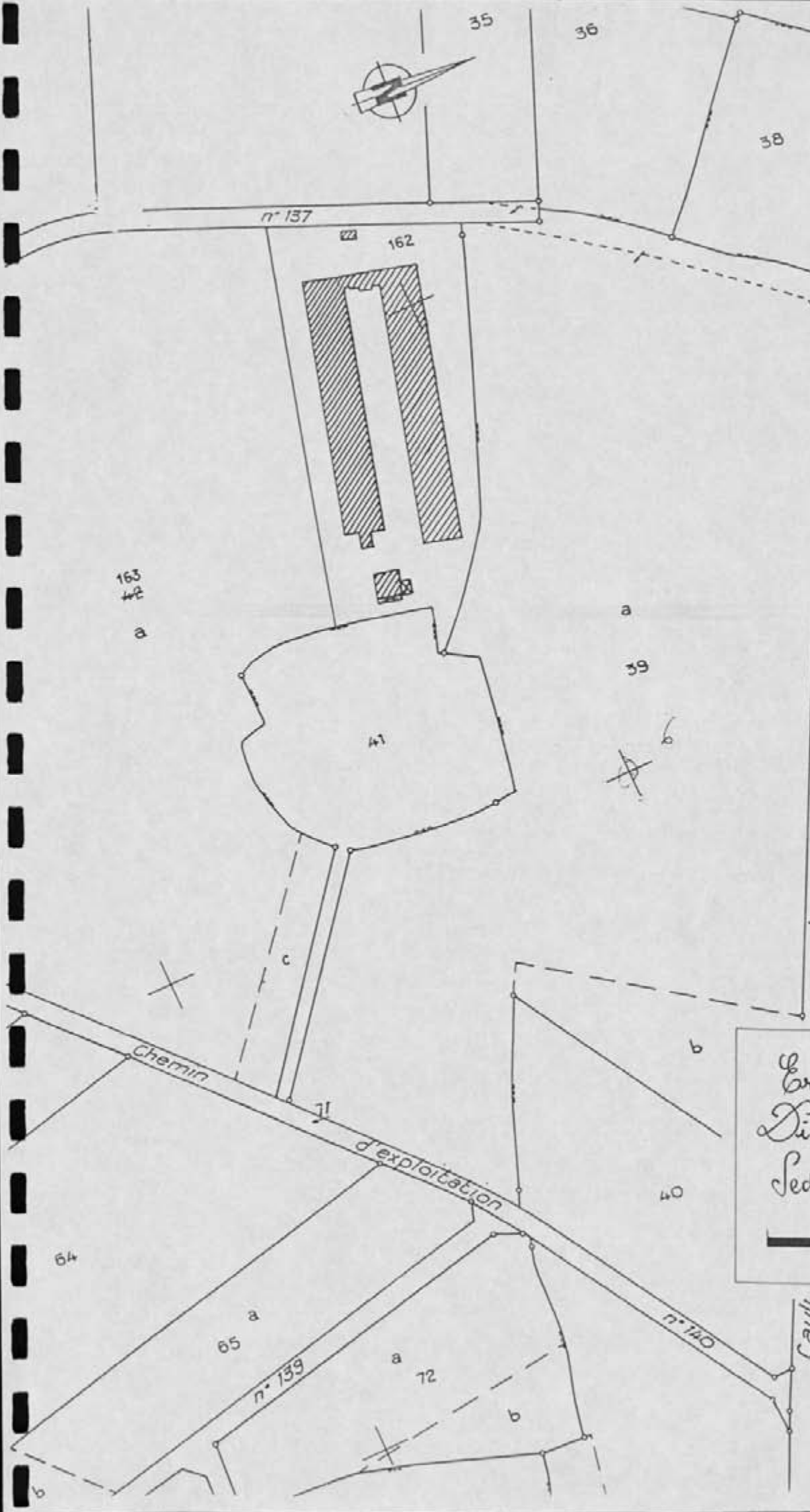
DIRECTION GÉNÉRALE DES IMPÔTS
SERVICE DES AFFAIRES FONCIÈRES ET DOMANIALES
CADASTRE

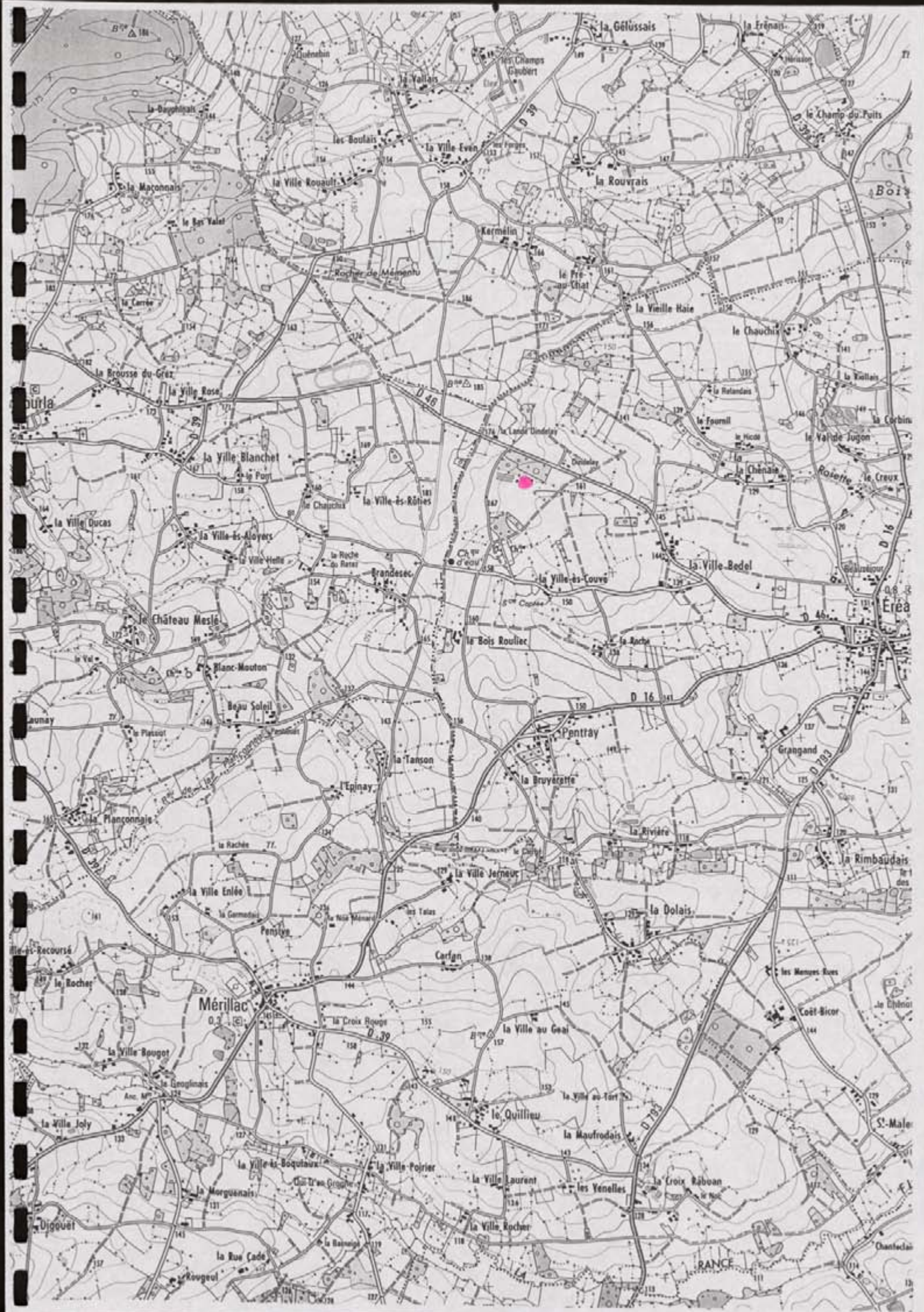
EXTRAIT DU PLAN CADASTRAL

Grand Ville de grève la la E

Éreac (22)
Dindelay
Section Z.W.

100 m





FICHE DE DECOUVERTE ARCHEOLOGIQUE/ DEPOUILLEMENT DE LA MISSION
I.G.N. MONCONTOUR-BROONS.

N° de site : 0121/101513/101013! N° d'enregistrement : 12643!

Nom du site : La Bande Dindelay

Lieu-dit le plus proche (sur carte I.G.N au 1/25000) : La Bande Dindelay

Commune : Erèze

Cadastre : Année : 1983! Sections, parcelles : ZA, 3b, 3c, 3d

Site global : Non.

Chronologie : Indéterminée Code : !I!N!D!

Structure : Enclos Code : !C!L!O!

Descriptif : Vue partielle d'un enclos simple à dominante curviligne

Mobilier : /

Site linéaire : (O/N) : !N! Type : Plein air :

Circonstance de la découverte : inventaire (Photo-interprétation).

Etat actuel : Conservé (tout ou partie) : ; Détruit !_!

Fiabilité : Site avéré : !_! ; Indice de site : ; Année dernière vérification : 1996!

Degré de protection souhaité : Faible : ; Moyen : !_! ; Fort : !_!

Inventeur : Nom : GAUTIER Prénom : Maurice.

Coordonnées : Précises : Vérifiées :

Centre : X = 25101, 11010! Y = 1101415!, 191010! Rayon = 50.....m

Altitude : 165.....m N° Carte I.G.N. : 1101410!_!

Documentation existante : Code : 43 Ordre : 95

N° du contact monoscopique concerné : 81! N° du point d'information : 129

Opération éventuelle : Resp : Code : PI : !_! N° rapport :

Date de saisie : 10/12/92! Auteur saisie : Dominique GUYADER.

DÉPARTEMENT
des Côtes d'Armor

COMMUNE
d'EREAC.

DIRECTION GÉNÉRALE DES IMPÔTS

SERVICE DES AFFAIRES FONCIÈRES ET DOMANIALES

CADASTRE

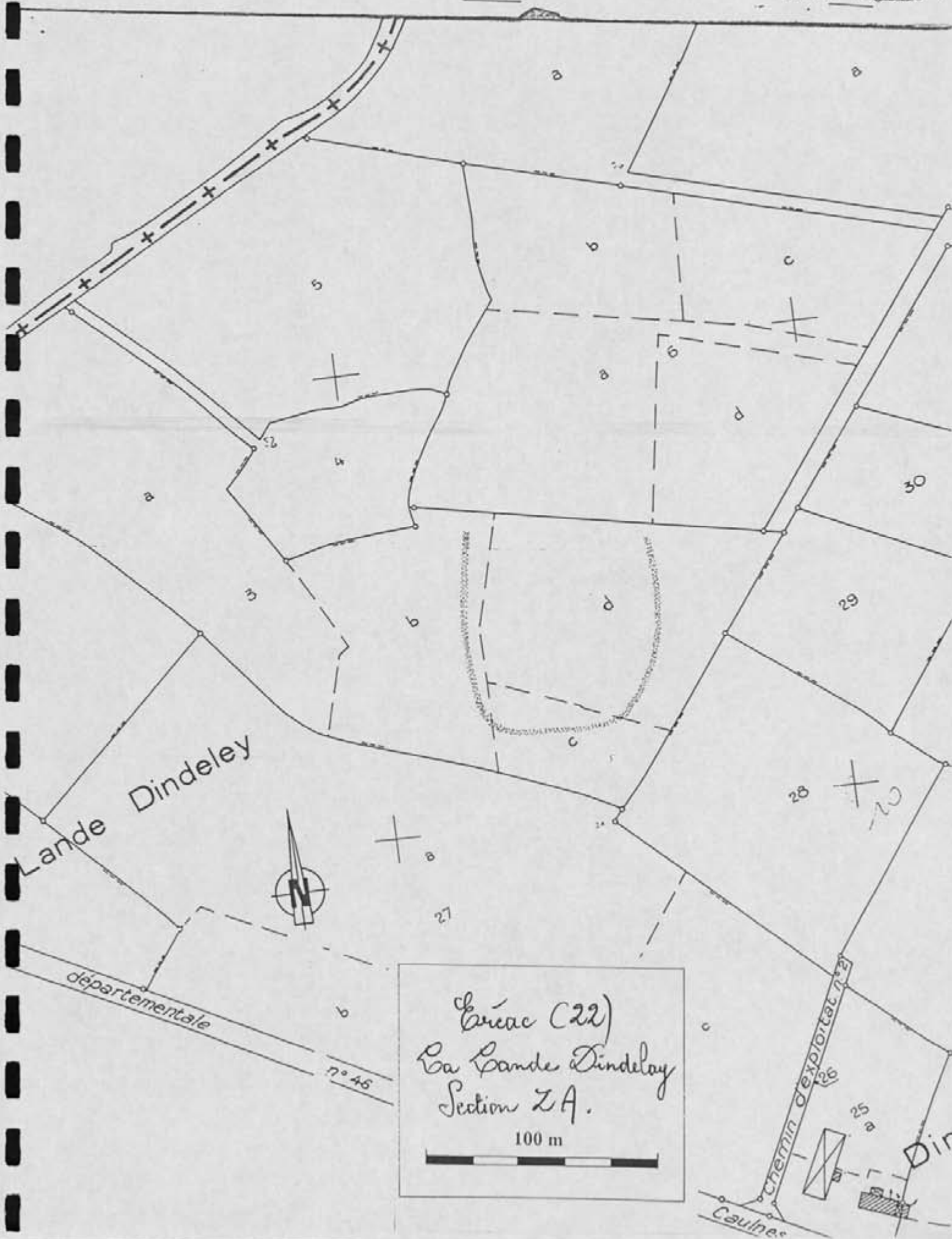
EXTRAIT DU PLAN CADASTRAL

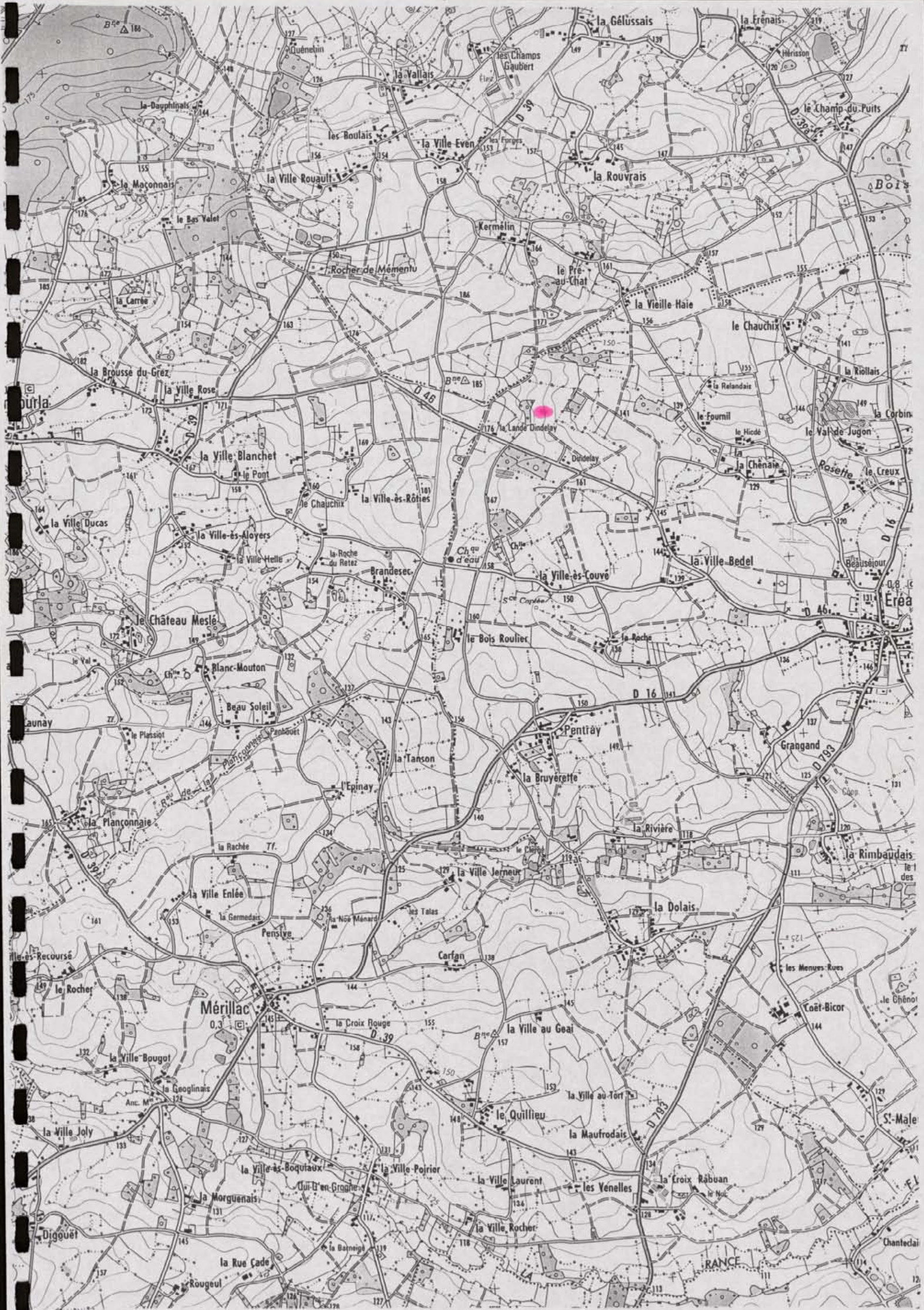
6816 T

Section 2A

* Feuille

Echelle 1:2000^e





FICHE DE DECOUVERTE ARCHEOLOGIQUE/ DEPOUILLEMENT DE LA MISSION
I.G.N. MONCONTOUR-BROONS.

N° de site : !2!2!/!0!5!3!/!0!0!4! N° d'enregistrement : !1!2!6!4!

Nom du site : Le Haut Grand Grand

Lieu-dit le plus proche (sur carte I.G.N au 1/25000) : Grand

Commune : Créac

Cadastre : Année : !1!9!8!3! Sections, parcelles : Z.S. 40a et b, 41, 42

Site global : Non.

Chronologie : Indéterminée Code : !I!N!D!

Structure : Enclos Code : !C!L!O!

Descriptif : Vue partielle d'un enclos simple à dominante curviligne

Mobilier :

Site linéaire : (O/N) : !N! Type : Plein air :

Circonstance de la découverte : inventaire (Photo-interprétation).

Etat actuel : Conservé (tout ou partie) : ; Détruit !_!

Fiabilité : Site avéré : !_! ; Indice de site : Année dernière vérification : !1!9!9!6!

Degré de protection souhaité : Faible : ; Moyen : !_! ; Fort : !_!

Inventeur : Nom : GAUTIER Prénom : Maurice.

Coordonnées : Précises : Vérifiées :

Centre : X = !2!5!M!, !8!0!0! Y = !1!0!4!3!, !6!5!0! Rayon = ...60...m

Altitude : !195...m N° Carte I.G.N. : !1!0!M!4!0!_!

Documentation existante : Code : 43 Ordre : 95

N° du contact monoscopique concerné : !8!4! N° du point d'information : !1!3!0

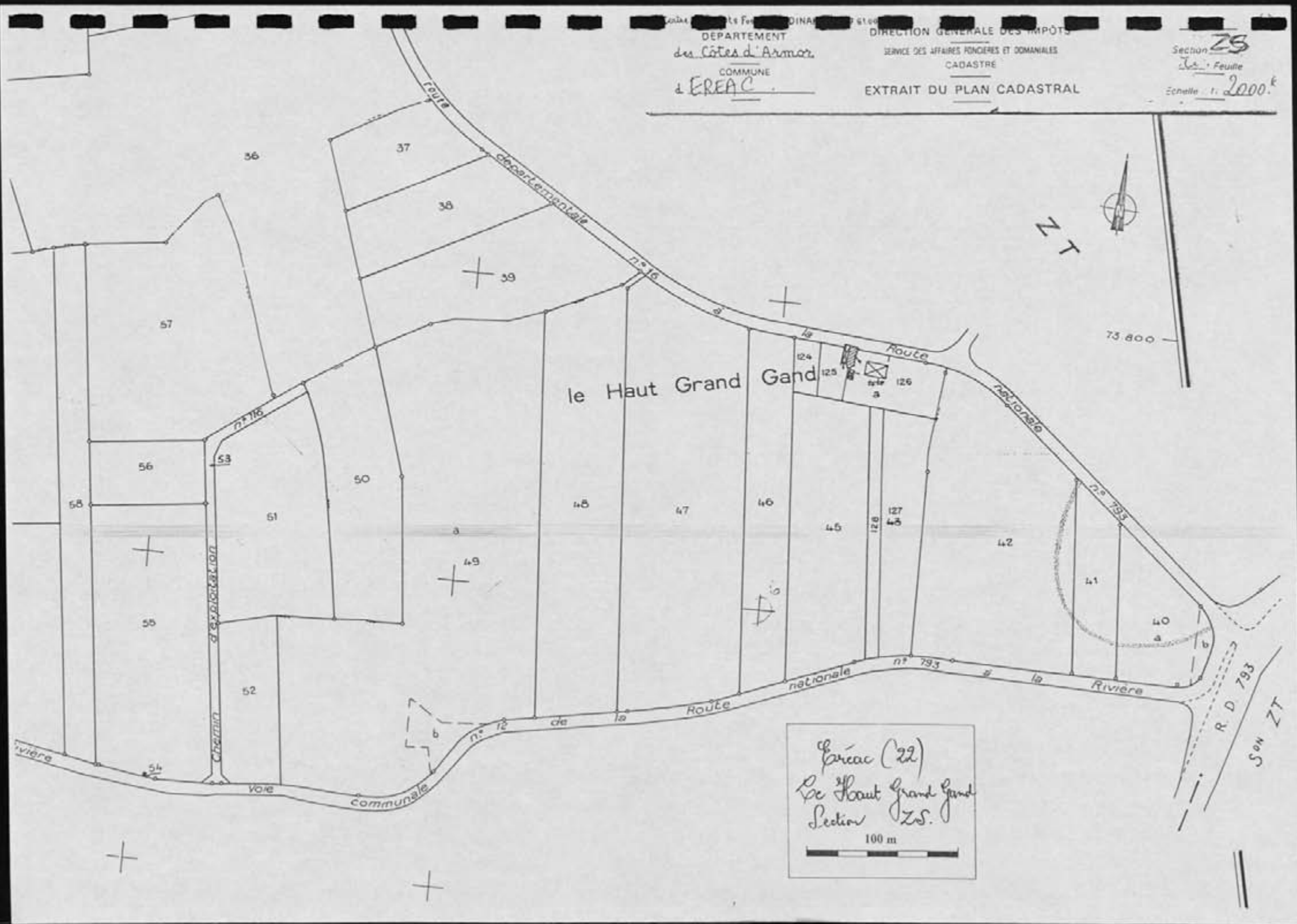
Opération éventuelle : Resp : Code : PI : !_! N° rapport :

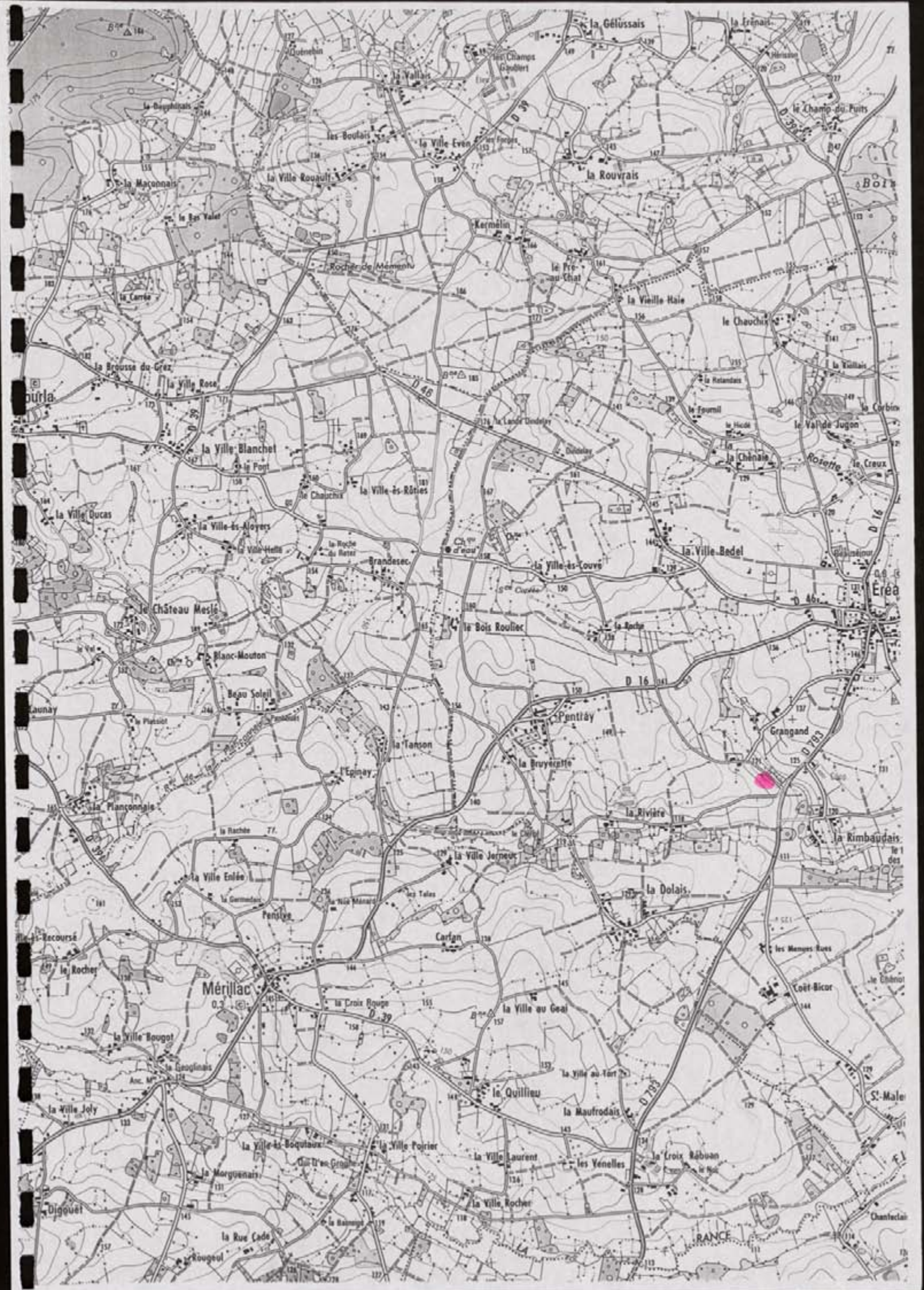
Date de saisie : !1!0!/!0!2!/!9!2! Auteur saisie : Dominique GUYADER.

Le Finistère
DEPARTEMENT
des Côtes d'Armor
COMMUNE
d'EREAC

DIRECTION GENERALE DES IMPOTS
SERVICE DES AFFAIRES FONCIERES ET DOMANIALES
CADASTRE
EXTRAIT DU PLAN CADASTRAL

Section 25
Feuille
Echelle 1: 2000^e





FICHE DE DECOUVERTE ARCHEOLOGIQUE/ DEPOUILLEMENT DE LA MISSION
I.G.N. MONCONTOUR-BROONS.

N° de site : 221 / 1053 / 10051 N° d'enregistrement : 12645

Nom du site : La Chambre

Lieu-dit le plus proche (sur carte I.G.N au 1/25000) : La Chambre

Commune : Crèac

Cadastre : Année : 1983 Sections, parcelles : ZK, 99, 100, 101, 104

Site global : Non.

Chronologie : Indéterminées Code : IND

Structure : Endos Code : CLO

Descriptif : Vaste endos de forme rectangulaire avec probable fosse agraire à proximité.

Mobilier :

Site linéaire : (O/N) : N Type : Plein air : X

Circonstance de la découverte : inventaire (Photo-interprétation).

Etat actuel : Conservé (tout ou partie) : X ; Détruit : !

Fiabilité : Site avéré : X ; Indice de site : ! Année dernière vérification : 1996

Degré de protection souhaité : Faible : ! ; Moyen : X ; Fort : !

Inventeur : Nom : GAUTIER Prénom : Maurice.

Coordonnées : Précises X Vérifiées X

Centre : X = 2541, 191001 Y = 10741, 141010 Rayon = 100m

Altitude : 110m N° Carte I.G.N. : M10M14E1

Documentation existante : Code : 43 Ordre : 95

N° du contact monoscopique concerné : 83 N° du point d'information : M3M

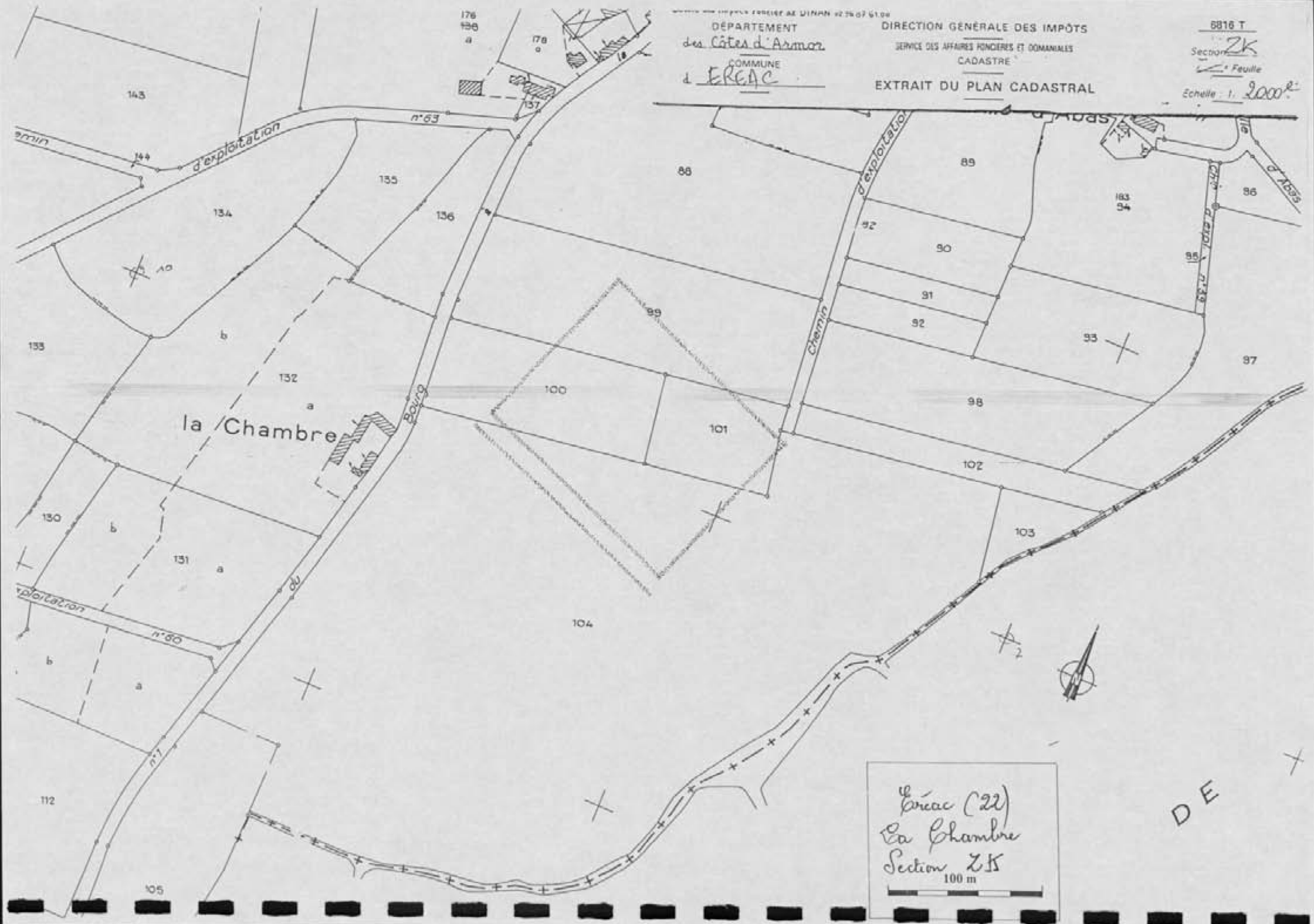
Opération éventuelle : Resp : Code : PI : ! N° rapport :

Date de saisie : 10 / 10 / 2002 Auteur saisie : Dominique GUYADER.

DÉPARTEMENT
des Côtes d'Armor
COMMUNE
d'ERÉAC

DIRECTION GÉNÉRALE DES IMPÔTS
SERVICE DES AFFAIRES FONCIÈRES ET DOMANIALES
CADASTRE
EXTRAIT DU PLAN CADASTRAL

8816 T
Section **ZK**
Feuille
Echelle : 1 : 2000^e





2377
7
8
9
10
11
12
13
14
15
16
17
18
19
20
21
22
23
24
25
26
27
28
29
30
31
32
33
34
35
36
37
38
39
40
41
42
43
44
45
46
47
48
49
50
51
52
53
54
55
56
57
58
59
60
61
62
63
64
65
66
67
68
69
70
71
72
73
74
75
76
77
78
79
80
81
82
83
84
85
86
87
88
89
90
91
92
93
94
95
96
97
98
99
100

53.00 gr
14° 27'
5.20 gr

D 61

D 53

FICHE DE DECOUVERTE ARCHEOLOGIQUE/ DEPOUILLEMENT DE LA MISSION
I.G.N. MONCONTOUR-BROONS.

N° de site : 2211053110106 N° d'enregistrement : 42646

Nom du site : 2^o Ecoullière

Lieu-dit le plus proche (sur carte I.G.N au 1/25000) : 2^o Ecoullière

Commune : Gnières

Cadastre : Année : 1983 Sections, parcelles : 21, 90

Site global : Non.

Chronologie : Indéterminée Code : I!N!D!

Structure : 2^o Gndlos Code : C!L!O!

Descriptif : 2^o Gndlos à dominante rectiligne avec un compartiment interne

Mobilier : /

Site linéaire : (O/N) : N! Type : Plein air : X!

Circonstance de la découverte : inventaire (Photo-interprétation).

Etat actuel : Conservé (tout ou partie) : X! ; Détruit !_!

Fiabilité : Site avéré : X! ; Indice de site : !_! Année dernière vérification : 1996

Degré de protection souhaité : Faible : !_! ; Moyen : X! ; Fort : !_!

Inventeur : Nom : GAUTIER Prénom : Maurice.

Coordonnées : Précises : X! Vérifiées : X!

Centre : X = 2541, 2510 Y = 1073, 1550 Rayon = 50.....m

Altitude : 135.....m N° Carte I.G.N. : M10M7E!

Documentation existante : Code : 43 Ordre : 95

N° du contact monoscopique concerné : 821 N° du point d'information : M3A

Opération éventuelle : Resp : Code : PI : !_! N° rapport :

Date de saisie : 1101/07/97 Auteur saisie : Dominique GUYADER.

des Côtes d'Armor

SERVICE DES AFFAIRES FONCIÈRES ET DOMANIALES
CADASTRE

Section **2K**

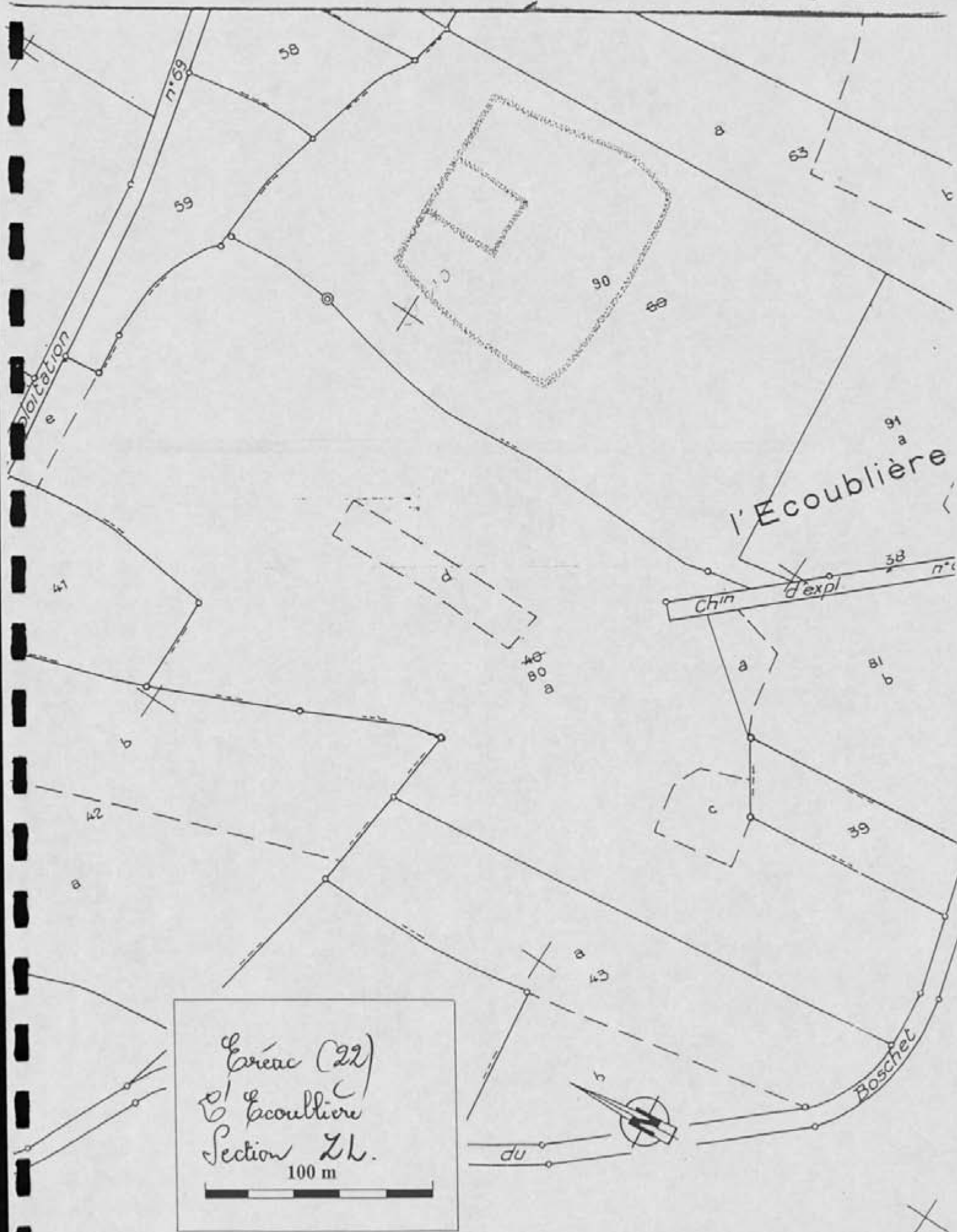
COMMUNE

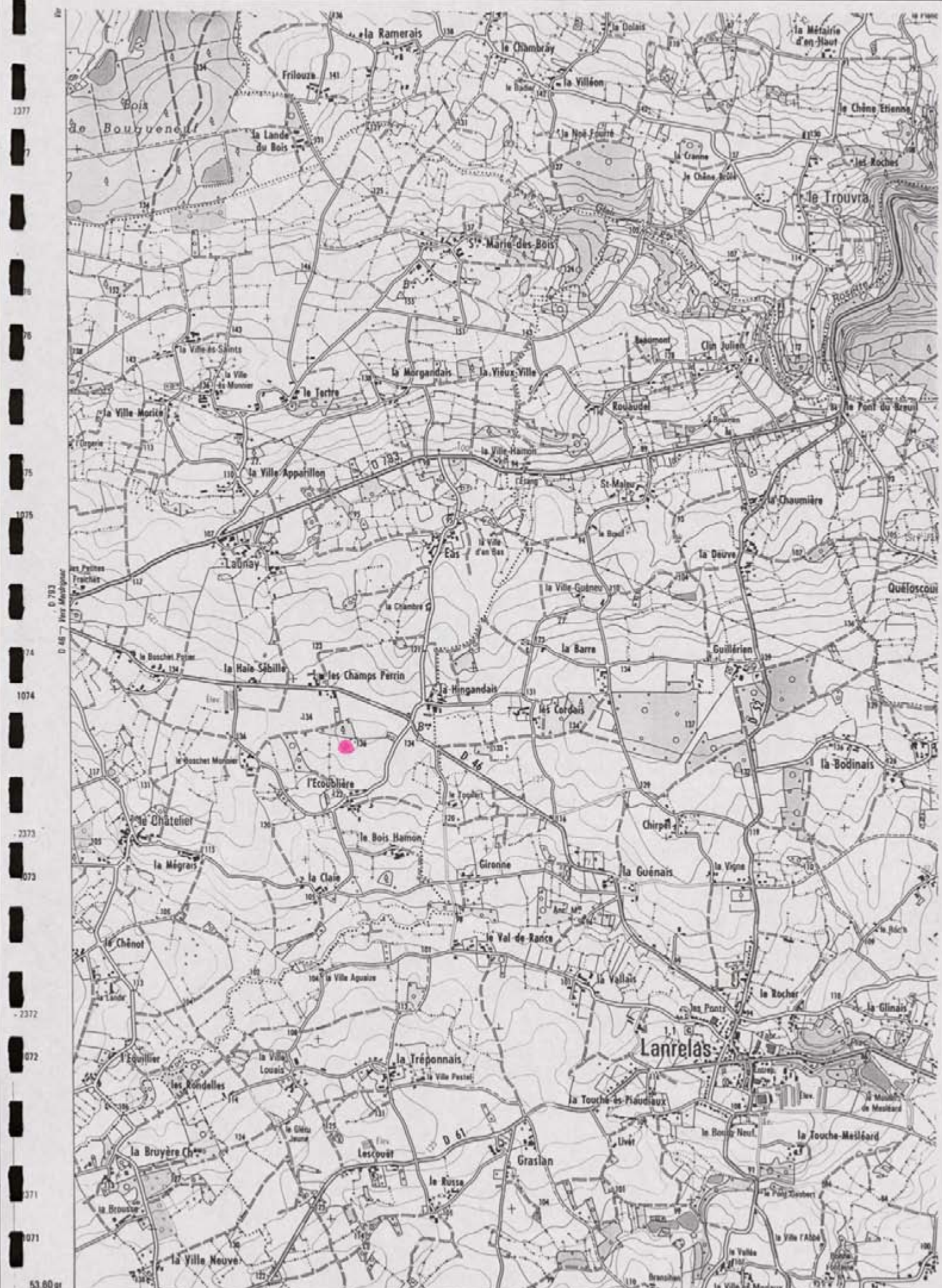
d'EREAC

Feuille

EXTRAIT DU PLAN CADASTRAL

Échelle 1: 2000





D 48 Vers Montigny

53,00 gr
14° 27'

D 61

D 52

5,20 gr

FICHE DE DECOUVERTE ARCHEOLOGIQUE/ DEPOUILLEMENT DE LA MISSION
I.G.N. MONCONTOUR-BROONS.

N° de site : 221/0531/0014 N° d'enregistrement : 42642

Nom du site : Bât. Biscar 2

Lieu-dit le plus proche (sur carte I.G.N au 1/25000) : Bât. Biscar

Commune : Briac

Cadastre : Année : 1983 Sections, parcelles : Z.P. 104a, 111c et 111d

Site global : Non.

Chronologie : Indéterminée Code : IIN

Structure : Enclos Code : CLO

Descriptif : Enclos carré à larges fossés

Mobilier :

Site linéaire : (O/N) : N Type : Plein air : X

Circonstance de la découverte : inventaire (Photo-interprétation).

Etat actuel : Conservé (tout ou partie) : X ; Détruit : _

Fiabilité : Site avéré : _ ; Indice de site X ; Année dernière vérification : 1996

Degré de protection souhaité : Faible : X ; Moyen : _ ; Fort : _

Inventeur : Nom : GAUTIER Prénom : Maurice.

Coordonnées : Précises : X Vérifiées : X

Centre : X = 2511, 1610 Y = 1072, 1410 Rayon = 50 m

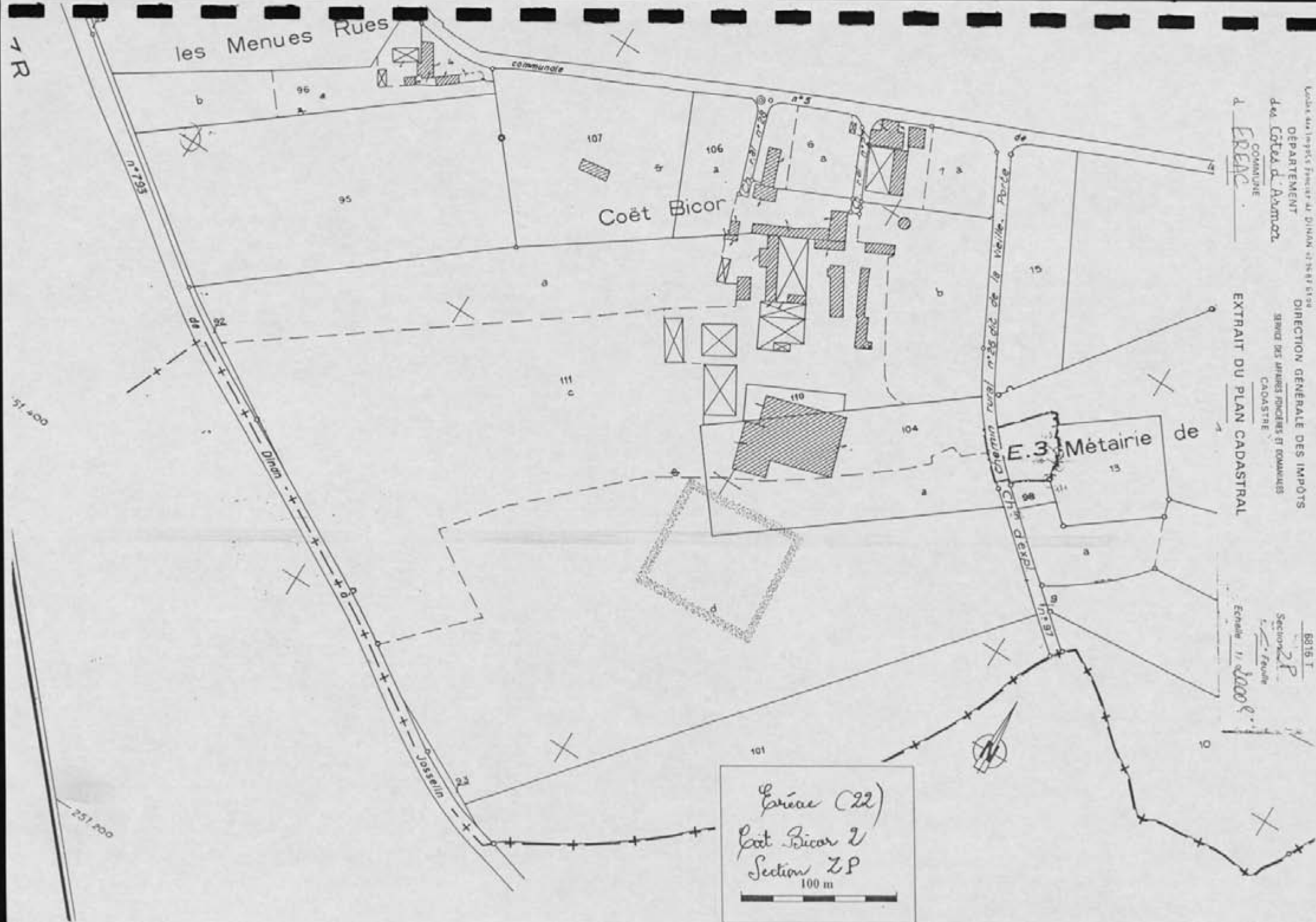
Altitude : 140 m N° Carte I.G.N. : 1014E

Documentation existante : Code : 43 Ordre : 95

N° du contact monoscopique concerné : 82 N° du point d'information : 133

Opération éventuelle : Resp : Code : PI : _ N° rapport :

Date de saisie : 10/02/97 Auteur saisie : Dominique GUYADER.

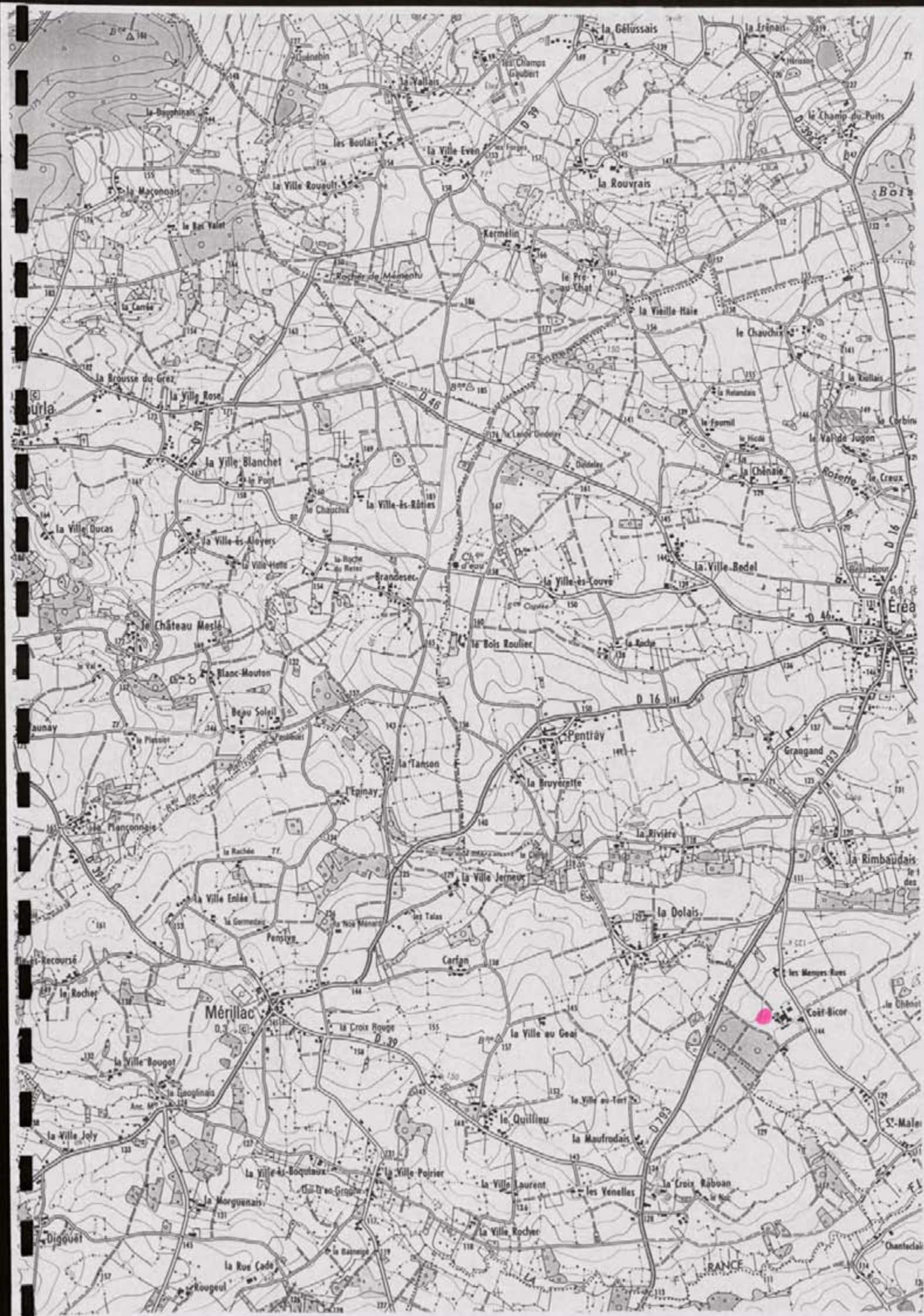


L'Etat des Impôts Foncier au DINAN 472687 5726
 DÉPARTEMENT
 des Côtes d'Armor
 COMMUNE
 d'ERLAC

DIRECTION GÉNÉRALE DES IMPÔTS
 SERVICE DES IMPÔTS FONCIERS ET COMMUNAUX
 CAOSTRE
 EXTRAIT DU PLAN CADASTRAL

B816 T
 Section 2P
 Feuille
 Echelle 1/2000

Eréac (22)
 Coët Bicor 2
 Section 2P
 100 m



FICHE DE DECOUVERTE ARCHEOLOGIQUE/ DEPOUILLEMENT DE LA MISSION
I.G.N. MONCONTOUR-BROONS.

N° de site : 221/053/008! N° d'enregistrement : 12648!
Nom du site : La Ville es Saints
Lieu-dit le plus proche (sur carte I.G.N au 1/25000) : La Ville es Saints
Commune : Eréac
Cadastre : Année : 1983! Sections, parcelles : Z.C. 28
Site global : Non.

Chronologie : Indéterminée Code : I!N!
Structure : Enclos Code : C!N!
Descriptif : Enclos de forme trapézoïdale avec probable fossé
agraisé en connexion
Mobilier :

Site linéaire : (O/N) : N! Type : Plein air : A!
Circonstance de la découverte : inventaire (Photo-interprétation).
Etat actuel : Conservé (tout ou partie) : A! ; Détruit : _!
Fiabilité : Site avéré : A! ; Indice de site : !_! Année dernière vérification : 1996!

Degré de protection souhaité : Faible : !_! ; Moyen : A! ; Fort : !_!

Inventeur : Nom : GAUTIER Prénom : Maurice.
Coordonnées : Précises : A! Vérifiées : A!
Centre : X = 2541, 1510! Y = 1046, 350! Rayon = 60...m
Altitude : 145...m N° Carte I.G.N. : 1017E!

Documentation existante : Code : 43 Ordre : 95
N° du contact monoscopique concerné : 49! N° du point d'information : 134
Opération éventuelle : Resp : Code : PI : !_! N° rapport :
Date de saisie : 10/2/97! Auteur saisie : Dominique GUYADER.

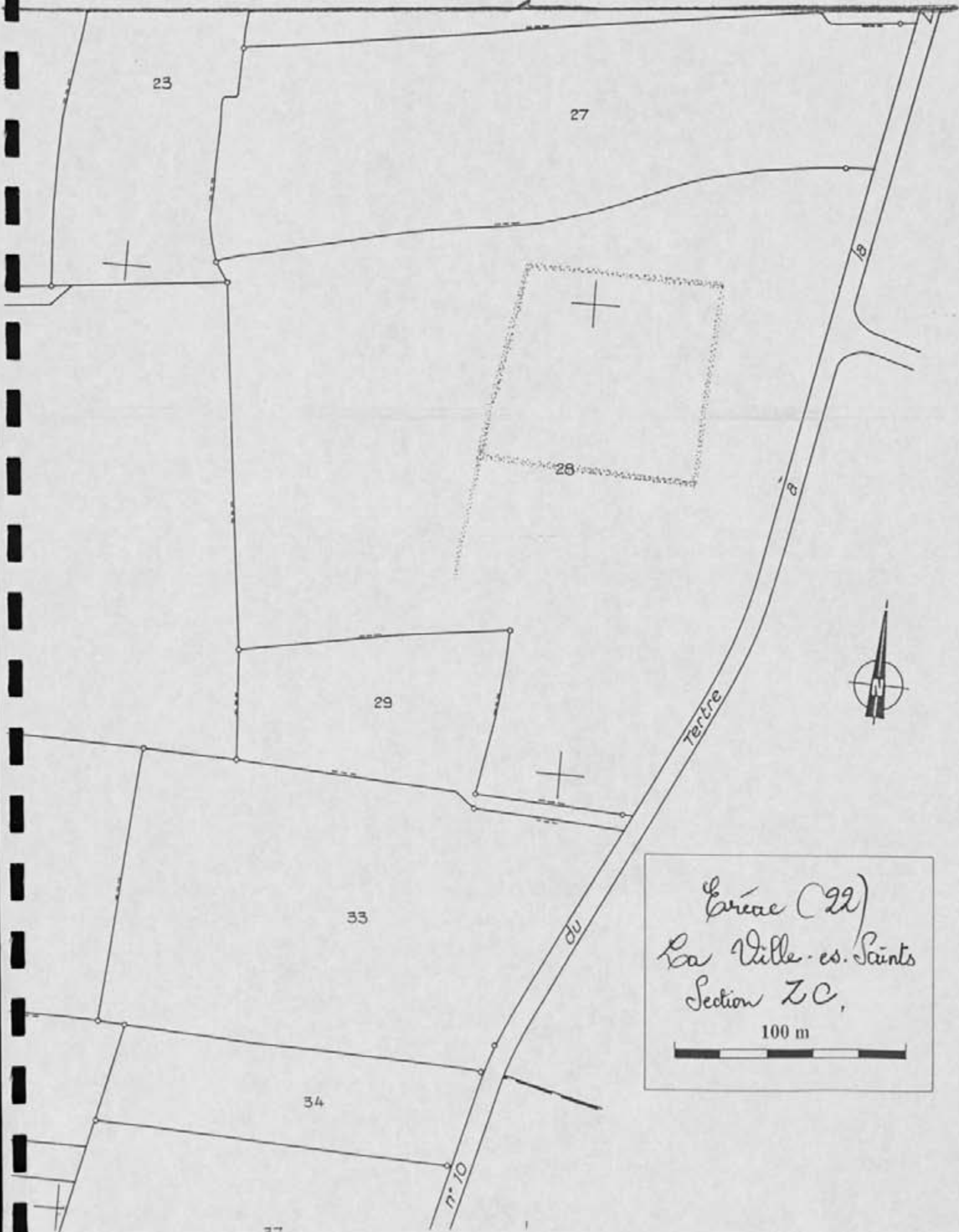
DÉPARTEMENT
des Côtes d'Armor
COMMUNE
d'EREAC

DIRECTION GÉNÉRALE DES IMPÔTS
SERVICE DES AFFAIRES FONCIÈRES ET DOMANIALES
CADASTRE
EXTRAIT DU PLAN CADASTRAL

6816 T

Section ZC
Feuille

Échelle 1/2000^e



Éréac (22)
La Ville-es-Saints
Section ZC,
100 m



2377
077
376
076
375
1075
374
1074
2373
073
2372
1072
2371
1071

D 793
D 46
Voies Miniennes

53,60 gr
14° 27'
0' 32"
5,20 gr

D 61

D 52

GAUSSON

FICHE DE DECOUVERTE ARCHEOLOGIQUE/DEPOUILLEMENT DE LA MISSION
I.G.N. MONCONTOUR-BROONS.

N° de site : 22/060/004 N° d'enregistrement : 43445

Nom du site : Le Haut Goutel

Lieu-dit le plus proche (sur carte I.G.N au 1/25000) : Le Haut Goutel

Commune : Gausson

Cadastre : Année : 1987 Sections, parcelles : Z.P., 64, 65, 78

Site global : Non.

Chronologie : Indéterminée Code : I1D

Structure : Enclos Code : C20

Descriptif : Une partie d'un enclos à dominante curviligne avec de probables fossés de partition

Mobilier :

Site linéaire : (O/N) : N Type : Plein air : X

Circonstance de la découverte : inventaire (Photo-interprétation).

Etat actuel : Conservé (tout ou partie) : X ; Détruit : _

Fiabilité : Site avéré : _ ; Indice de site : X ; Année dernière vérification : 1996

Degré de protection souhaité : Faible : X ; Moyen : _ ; Fort : _

Inventeur : Nom : GAUTIER Prénom : Maurice.

Coordonnées : Précises X Vérifiées X

Centre : X = 220, 1650 Y = 4079, 1000 Rayon = 150 m

Altitude : 220 m N° Carte I.G.N. : 09170

Documentation existante : Code : 43 Ordre : 95

N° du contact monoscopique concerné : 64 N° du point d'information : 39

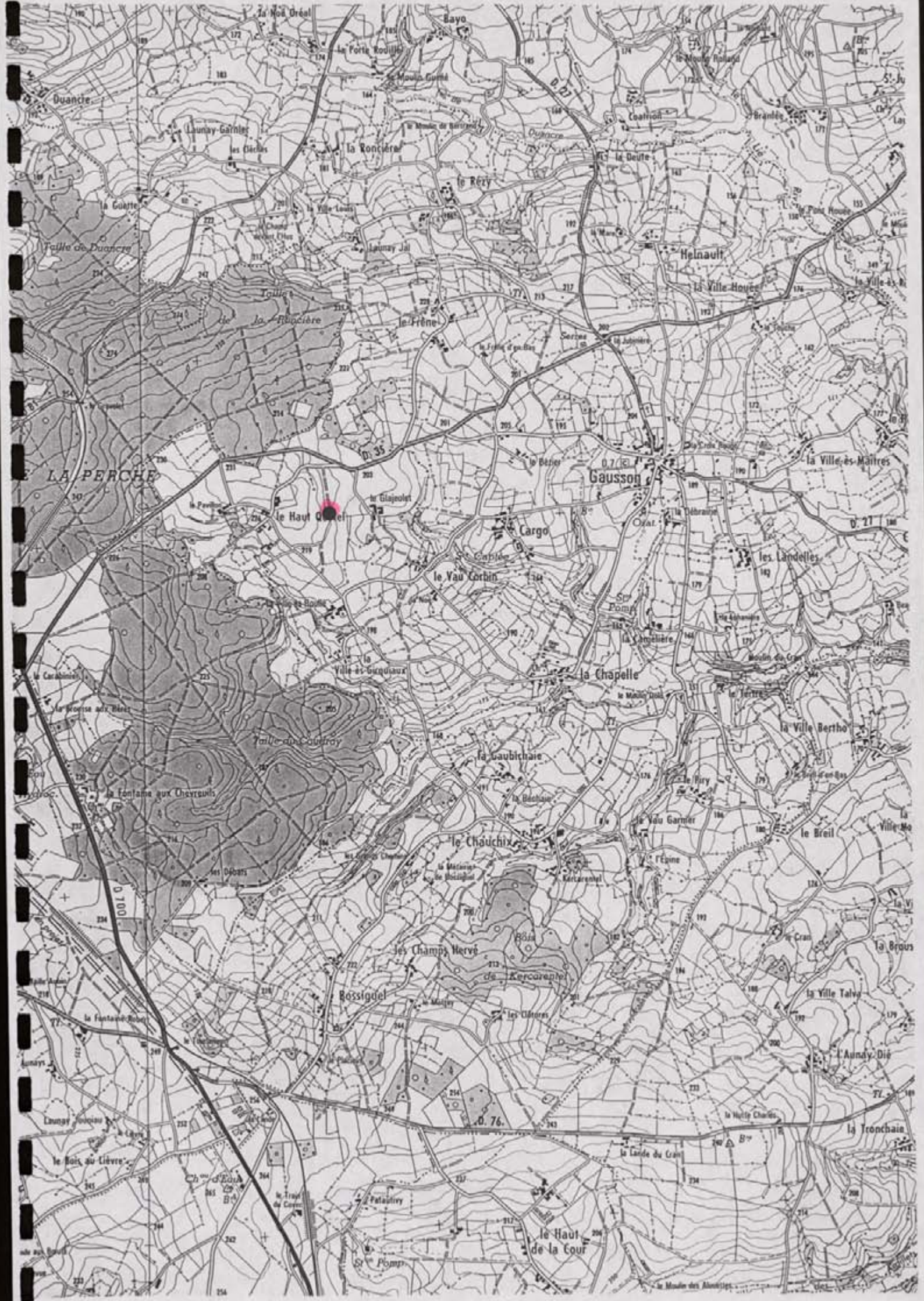
Opération éventuelle : Resp : Code : PI : _ N° rapport :

Date de saisie : 11/06/97 Auteur saisie : Dominique GUYADER.

Commune: GAUSSON
Section: ZP
Echelle: 1/2000



GAUSSON
Le Haut Quétel
Section ZP.
100 m



FICHE DE DECOUVERTE ARCHEOLOGIQUE/ DEPOUILLEMENT DE LA MISSION
I.G.N. MONCONTOUR-BROONS.

N° de site : 2210601015 N° d'enregistrement : 12446

Nom du site : Be. Laimetère

Lieu-dit le plus proche (sur carte I.G.N au 1/25000) : Be. Laimetère

Commune : Gaussem

Cadastré : Année : 1987 Sections, parcelles : Z.C., 7, 8, 9, 15

Site global : Non.

Chronologie : Indéterminée Code : 1112

Structure : Enclavé Code : 120

Descriptif : Vue partielle d'un enclavé à dominante surélevée

Mobilier :

Site linéaire : (O/N) : N Type : Plein air : X

Circonstance de la découverte : inventaire (Photo-interprétation).

Etat actuel : Conservé (tout ou partie) : X ; Détruit : _

Fiabilité : Site avéré : _ ; Indice de site : X Année dernière vérification : 1996

Degré de protection souhaité : Faible : X ; Moyen : _ ; Fort : _

Inventeur : Nom : GAUTIER Prénom : Maurice.

Coordonnées : Précises : X Vérifiées : X

Centre : X = 2210601015 Y = 10791550 Rayon = 60 m

Altitude : 204 m N° Carte I.G.N. : 1091701

Documentation existante : Code : 43 Ordre : 95

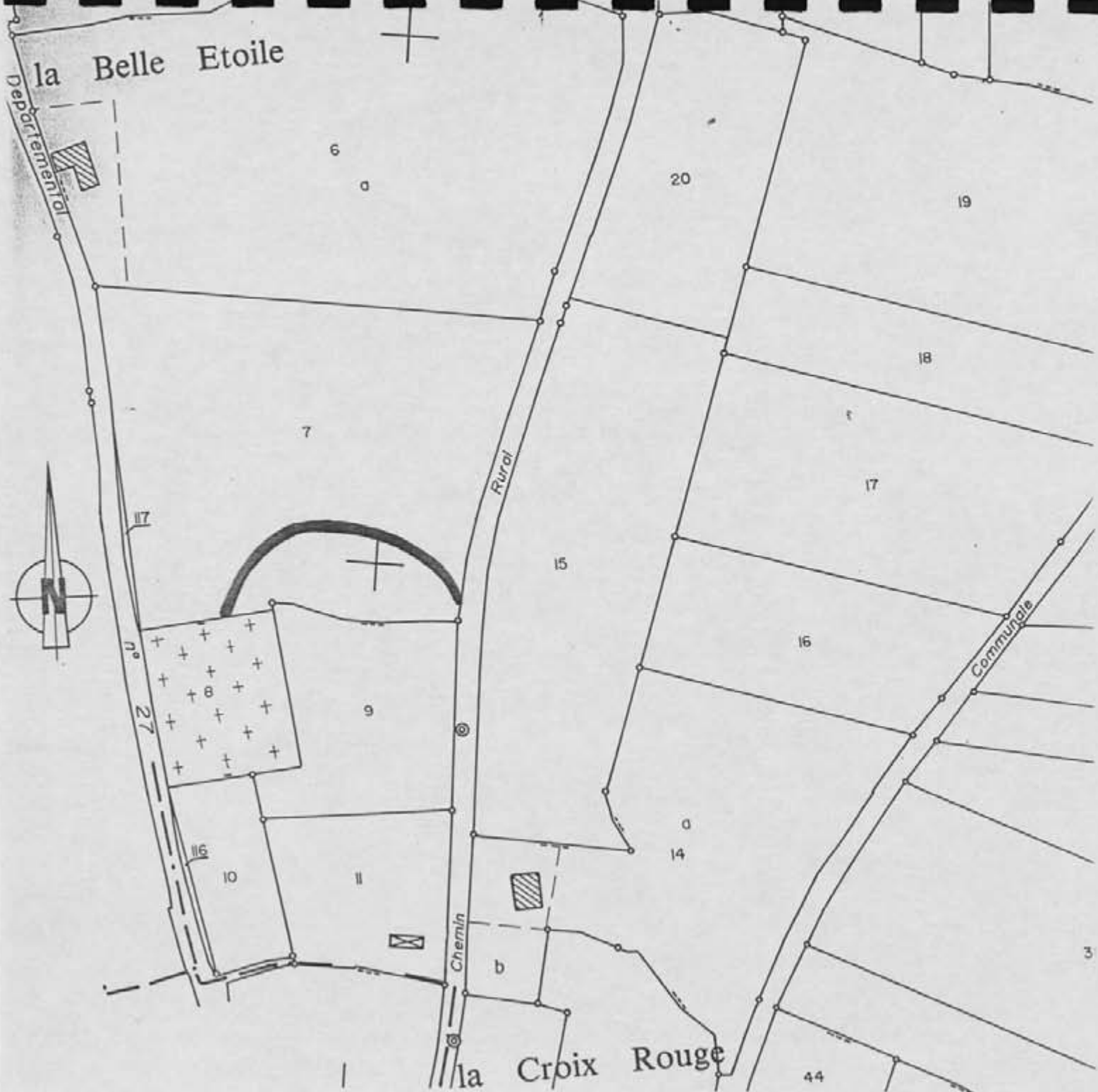
N° du contact monoscopique concerné : 61 N° du point d'information : 40

Opération éventuelle : Resp : Code : PI : _ N° rapport :

Date de saisie : 11/06/97 Auteur saisie : Dominique GUYADER.

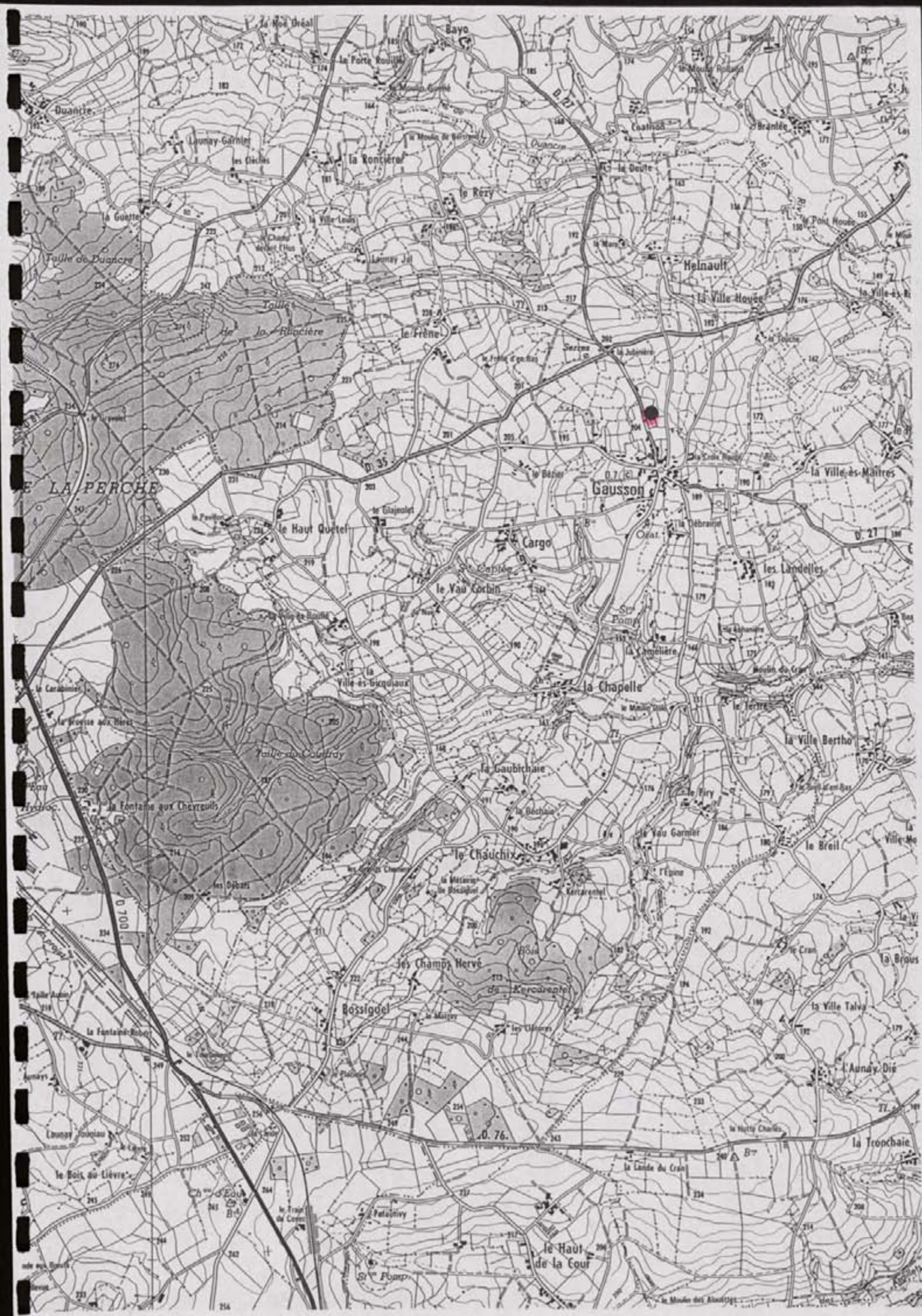
la Belle Etoile

Departemental



la Croix Rouge

44



FICHE DE DECOUVERTE ARCHEOLOGIQUE/ DEPOUILLEMENT DE LA MISSION
I.G.N. MONCONTOUR-BROONS.

N° de site : 221/10601/10016 N° d'enregistrement : 12447

Nom du site : La clare

Lieu-dit le plus proche (sur carte I.G.N au 1/25000) : La clare

Commune : Gausson

Cadastré : Année : 1987 Sections, parcelles : 2A, 75 et 76

Site global : Non.

Chronologie : Indéterminée Code : IND

Structure : enclos Code : CL0

Descriptif : Une partie d'un enclos à dominante rectiligne

Mobilier :

Site linéaire : (O/N) : N Type : Plein air :

Circonstance de la découverte : inventaire (Photo-interprétation).

Etat actuel : Conservé (tout ou partie) : ; Détruit :

Fiabilité : Site avéré : ; Indice de site : Année dernière vérification : 1996

Degré de protection souhaité : Faible : ; Moyen : ; Fort :

Inventeur : Nom : GAUTIER Prénom : Maurice.

Coordonnées : Précises : Vérifiées :

Centre : X = 222, 200 Y = 1080, 650 Rayon = 60 m

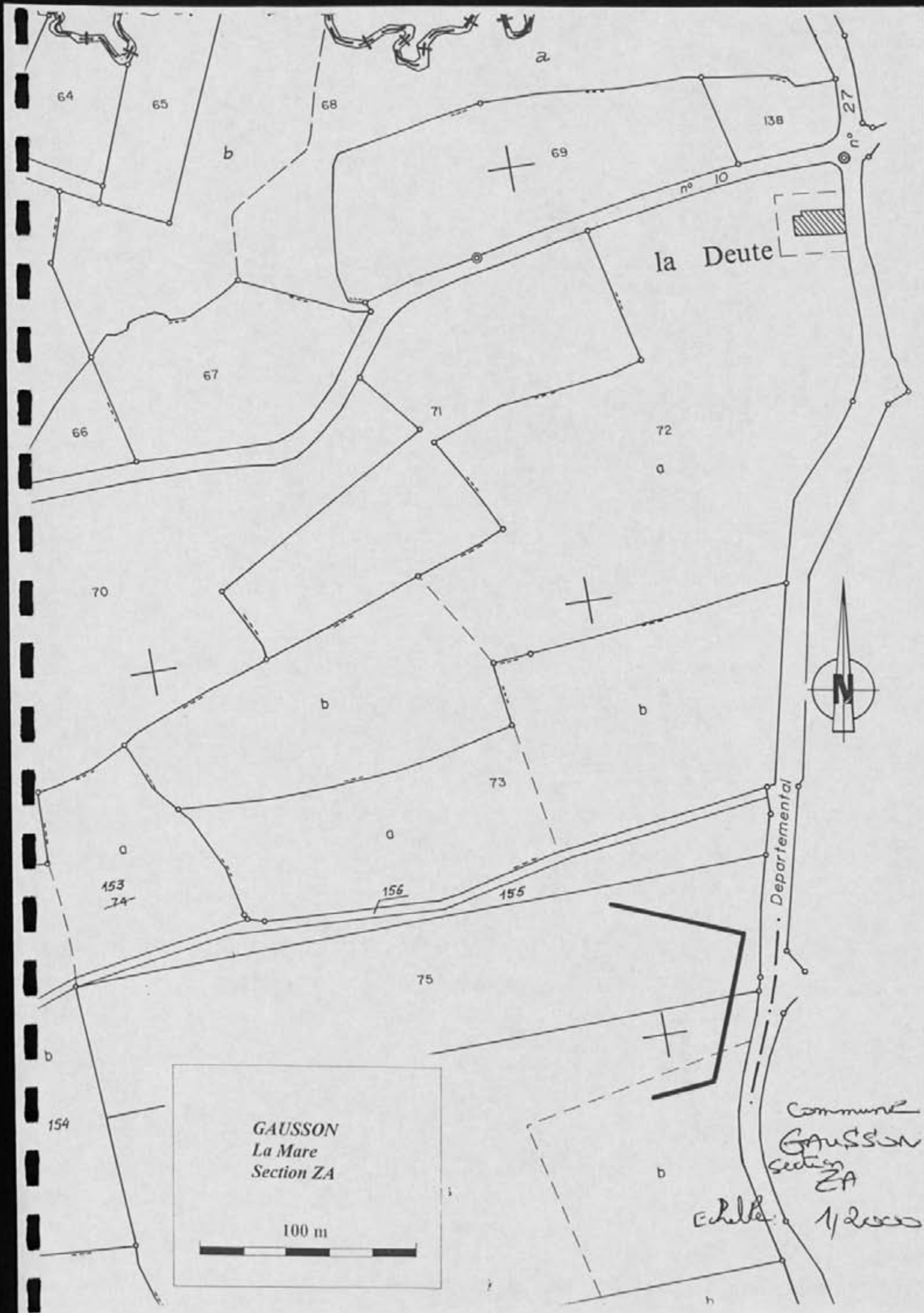
Altitude : 195 m N° Carte I.G.N. : 09470

Documentation existante : Code : 43 Ordre : 95

N° du contact monoscopique concerné : 61 N° du point d'information : 41

Opération éventuelle : Resp : Code : PI : N° rapport :

Date de saisie : 11/06/97 Auteur saisie : Dominique GUYADER.



64

65

68

138

n° 27

69

n° 10

la Deute

67

66

71

72

70

73

153
24

156

155

75

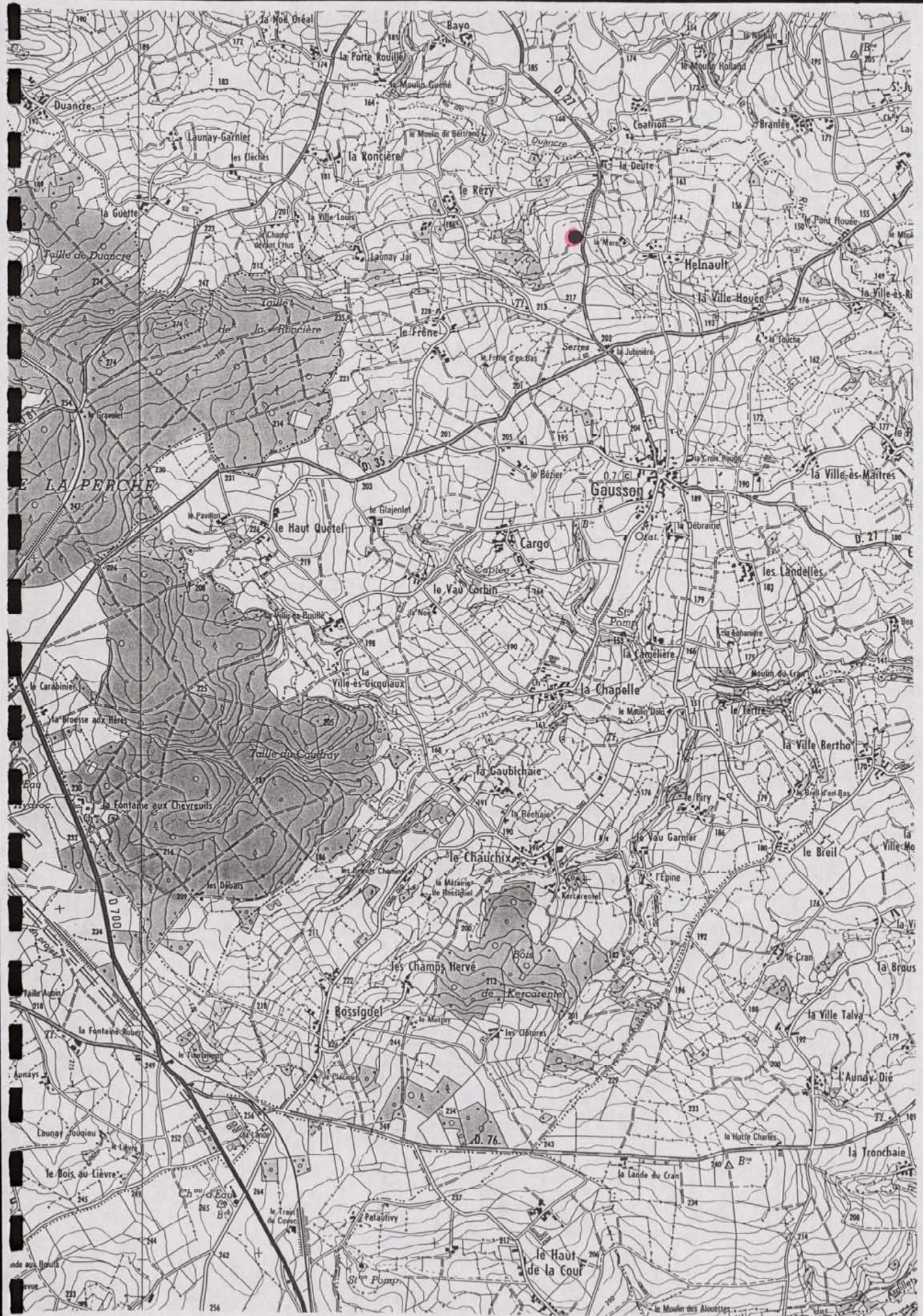
154

GAUSSON
La Mare
Section ZA

100 m

Commune
GAUSSON
section
ZA

Echelle 1/20000



FICHE DE DECOUVERTE ARCHEOLOGIQUE/DEPOUILLEMENT DE LA MISSION
I.G.N. MONCONTOUR-BROONS.

N° de site : 212 / 060 / 007 N° d'enregistrement : 12448

Nom du site : Le Gavillon

Lieu-dit le plus proche (sur carte I.G.N au 1/25000) : Le Gavillon

Commune : Gausson

Cadastre : Année : 1987 Sections, parcelles : 222

Site global : Non.

Chronologie : Indéterminée Code : IND

Structure : Enclos Code : ENC

Descriptif : Une partie d'un enclos à dominante curviligne avec une entrée orientée à l'est.

Mobilier :

Site linéaire : (O/N) : N Type : Plein air : X

Circonstance de la découverte : inventaire (Photo-interprétation).

Etat actuel : Conservé (tout ou partie) : X ; Détruit : _

Fiabilité : Site avéré : ! ; Indice de site : X Année dernière vérification : 1997

Degré de protection souhaité : Faible : X ; Moyen : ! ; Fort : !

Inventeur : Nom : GAUTIER Prénom : Maurice.

Coordonnées : Précises : X Vérifiées : X

Centre : X = 219, 450 Y = 1079, 1350 Rayon = 80 m

Altitude : 225 m N° Carte I.G.N. : 09170

Documentation existante : Code : 43 Ordre : 95

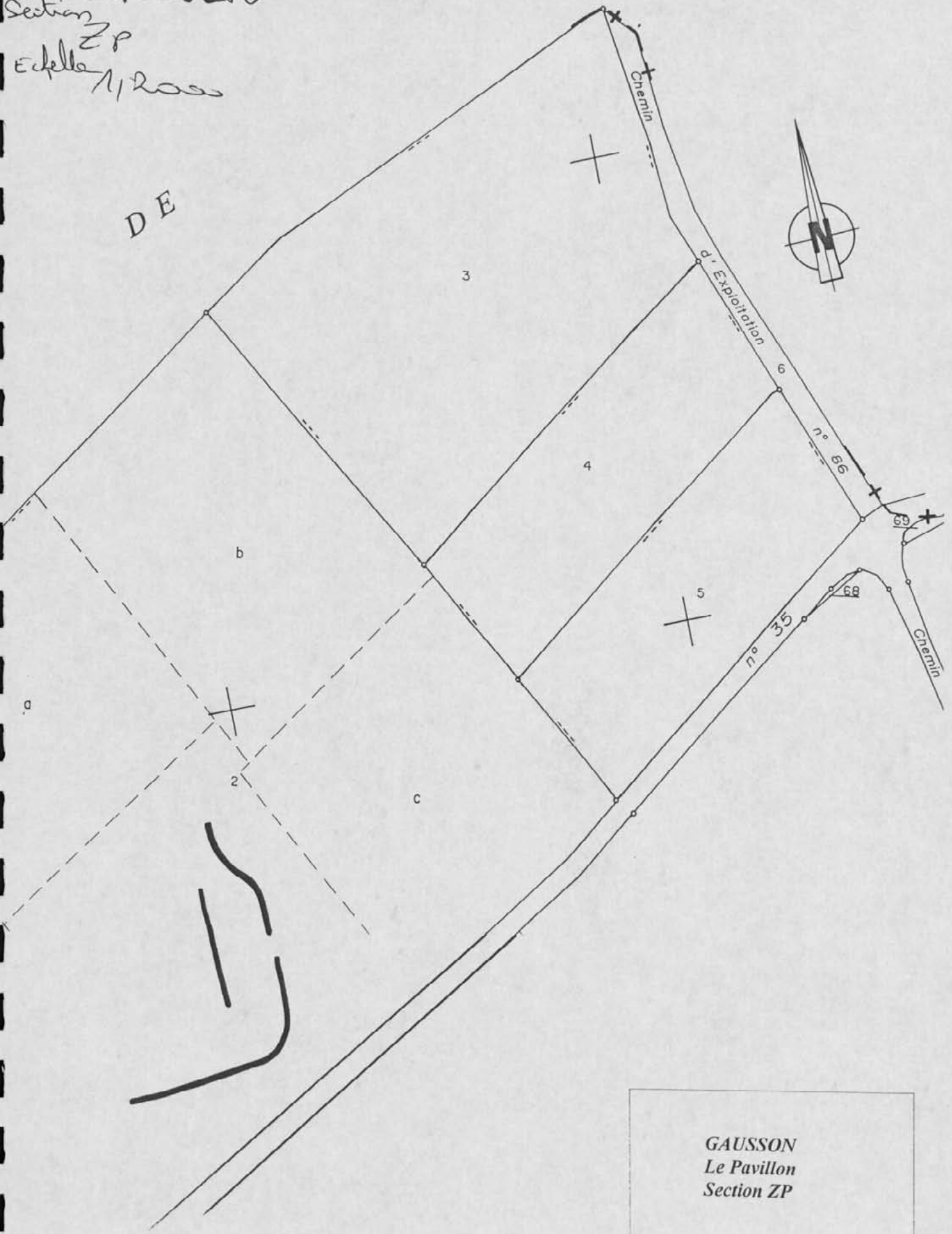
N° du contact monoscopique concerné : 64 N° du point d'information : 42

Opération éventuelle : Resp : Code : PI : ! N° rapport :

Date de saisie : ! ! ! / ! ! ! Auteur saisie : Dominique GUYADER.

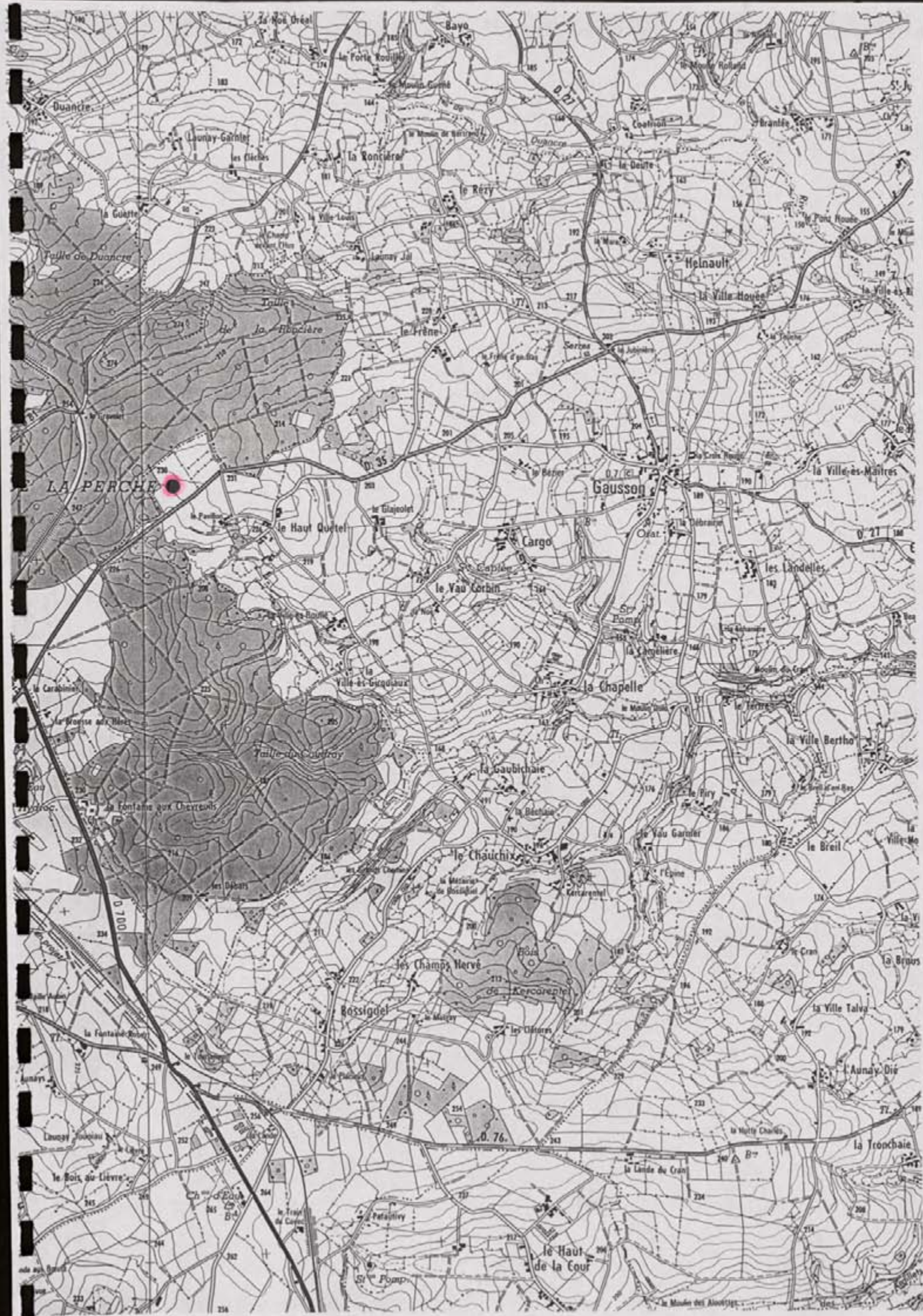
GAUSSON
Section
ZP
Echelle 1/2000

DE



GAUSSON
Le Pavillon
Section ZP

100 m



FICHE DE DECOUVERTE ARCHEOLOGIQUE/ DEPOUILLEMENT DE LA MISSION
I.G.N. MONCONTOUR-BROONS.

N° de site : 2201/0601/0018 N° d'enregistrement : 19/4/9

Nom du site : La Jubinière

Lieu-dit le plus proche (sur carte I.G.N au 1/25000) : La Jubinière

Commune : Gausson

Cadastre : Année : 1984 Sections, parcelles : ZB, 90, 89, 92, 93, 94

Site global : Non.

Chronologie : Indéterminée Code : IND

Structure : Enclos Code : CL0

Descriptif : Une partie d'un vaste enclos à dominante rectiligne avec partitions internes; possible parcellaire fossile.

Mobilier :

Site linéaire : (O/N) : N Type : Plein air : X

Circonstance de la découverte : inventaire (Photo-interprétation).

Etat actuel : Conservé (tout ou partie) : X; Détruit : _

Fiabilité : Site avéré : _; Indice de site : X Année dernière vérification : 1996

Degré de protection souhaité : Faible : X; Moyen : _; Fort : _

Inventeur : Nom : GAUTIER Prénom : Maurice.

Coordonnées : Précises : X Vérifiées : X

Centre : X = 2201, 450 Y = 1080, 150 Rayon = 200 m

Altitude : 210 m N° Carte I.G.N. : 091410

Documentation existante : Code : 43 Ordre : 95


N° du contact monoscopique concerné : 64 N° du point d'information : 43

Opération éventuelle : Resp : Code : PI : _ N° rapport :

Date de saisie : _/_/19_ Auteur saisie : Dominique GUYADER.

Commune
Section GAUSSON
ZB
Echelle
1/2000

-86-
a

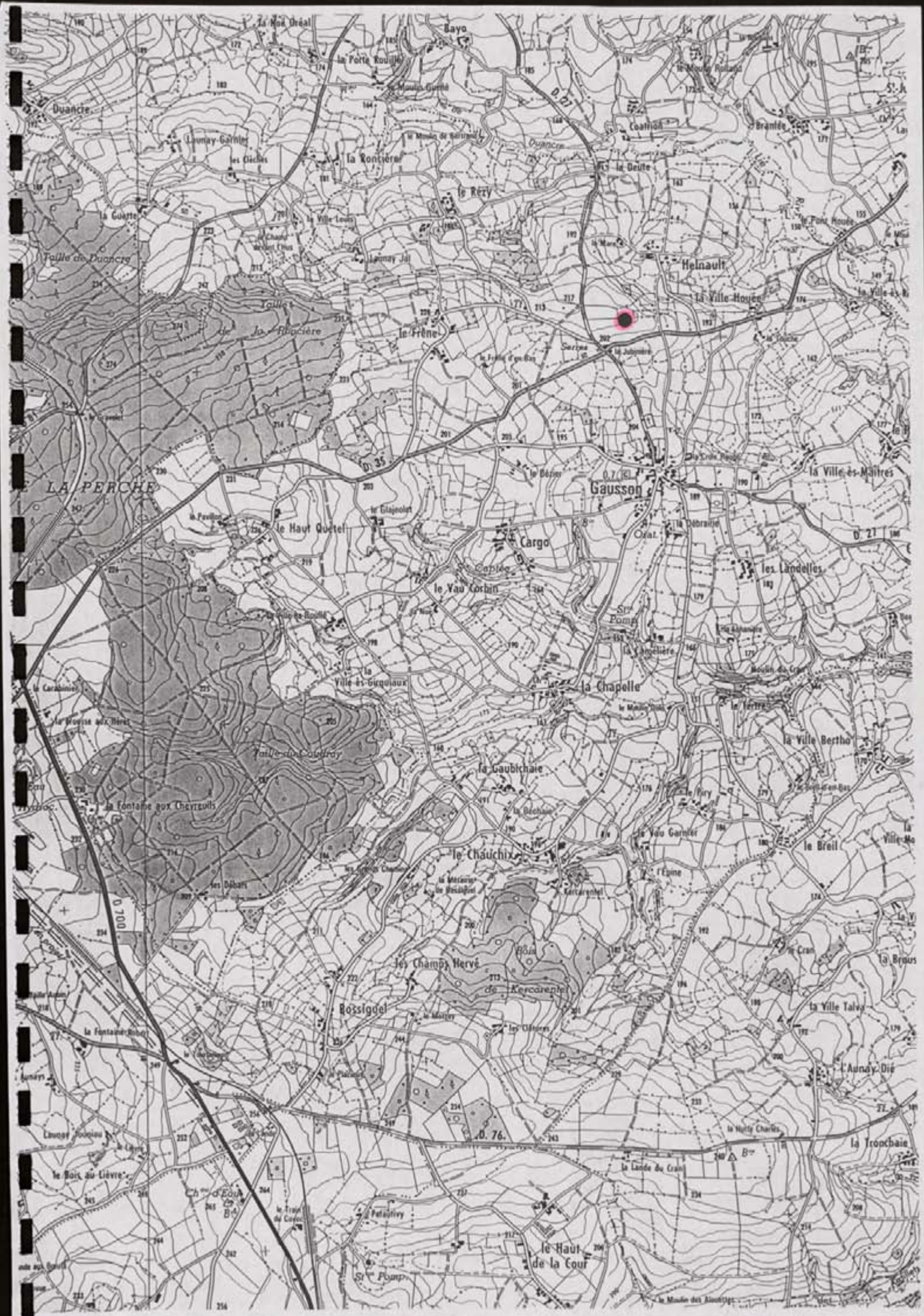


GAUSSON
La Jubinière
Section ZB

100 m

la Jubinière

Chemin



FICHE DE DECOUVERTE ARCHEOLOGIQUE/ DEPOUILLEMENT DE LA MISSION
I.G.N. MONCONTOUR-BROONS.

N° de site : 2210601009 N° d'enregistrement : 12150

Nom du site : Car. Ville-ès-côtes

Lieu-dit le plus proche (sur carte I.G.N au 1/25000) : Car. Ville-ès-côtes

Commune : Gausson

Cadastré : Année : 1984 Sections, parcelles : ZC, 100, 101

Site global : Non.

Chronologie : Indéterminée Code : IND

Structure : Enclavé Code : CL0

Descriptif : Vue partielle d'un enclavé de forme rectangulaire

Mobilier :

Site linéaire : (O/N) : N Type : Plein air : X

Circonstance de la découverte : inventaire (Photo-interprétation).

Etat actuel : Conservé (tout ou partie) : X ; Détruit : _

Fiabilité : Site avéré : _ ; Indice de site : X Année dernière vérification : 1996

Degré de protection souhaité : Faible : X ; Moyen : _ ; Fort : _

Inventeur : Nom : GAUTIER Prénom : Maurice.

Coordonnées : Précises : X Vérifiées : X

Centre : X = 223151010 Y = 1079151010 Rayon = 50 m

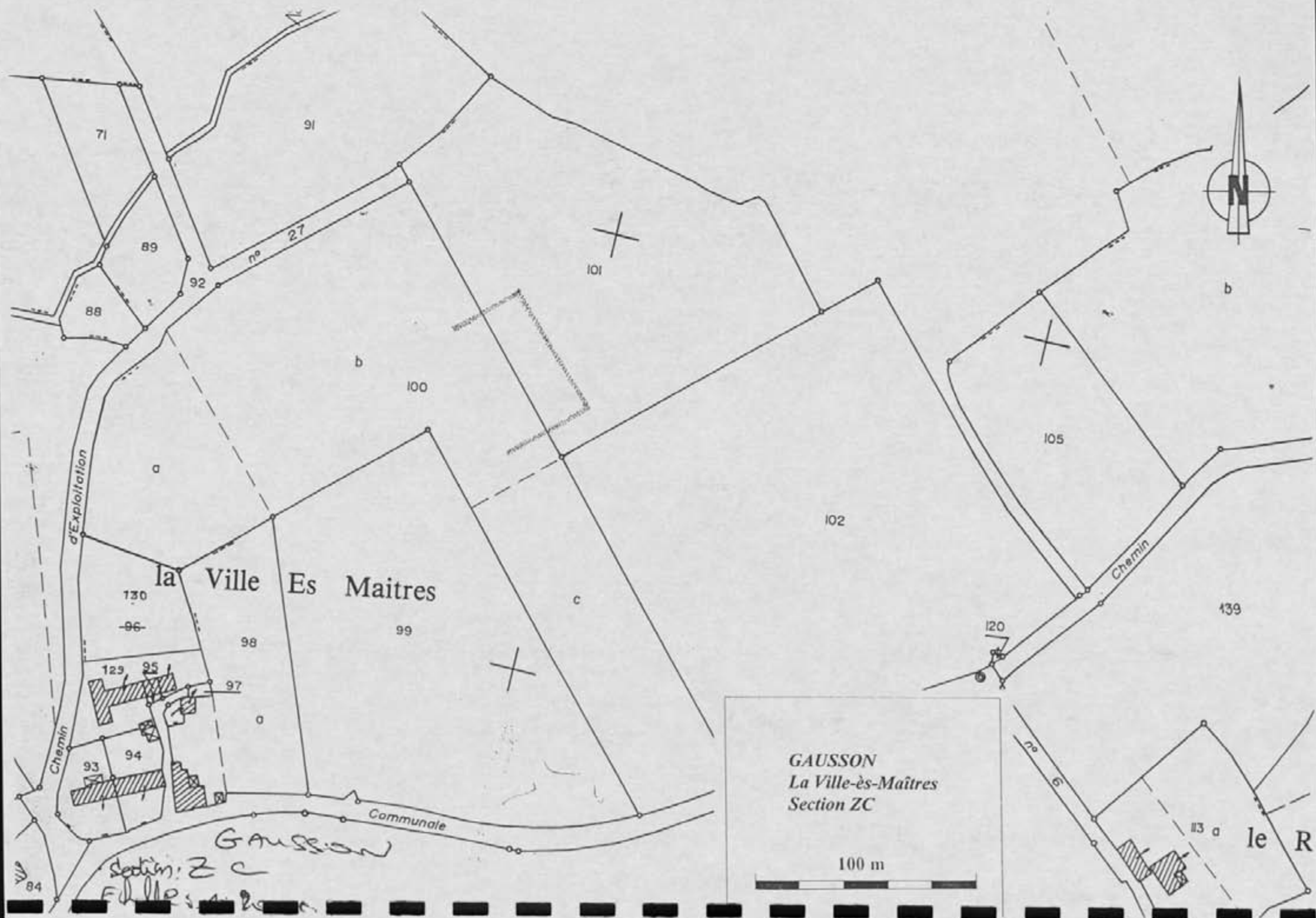
Altitude : 145 m N° Carte I.G.N. : 091701

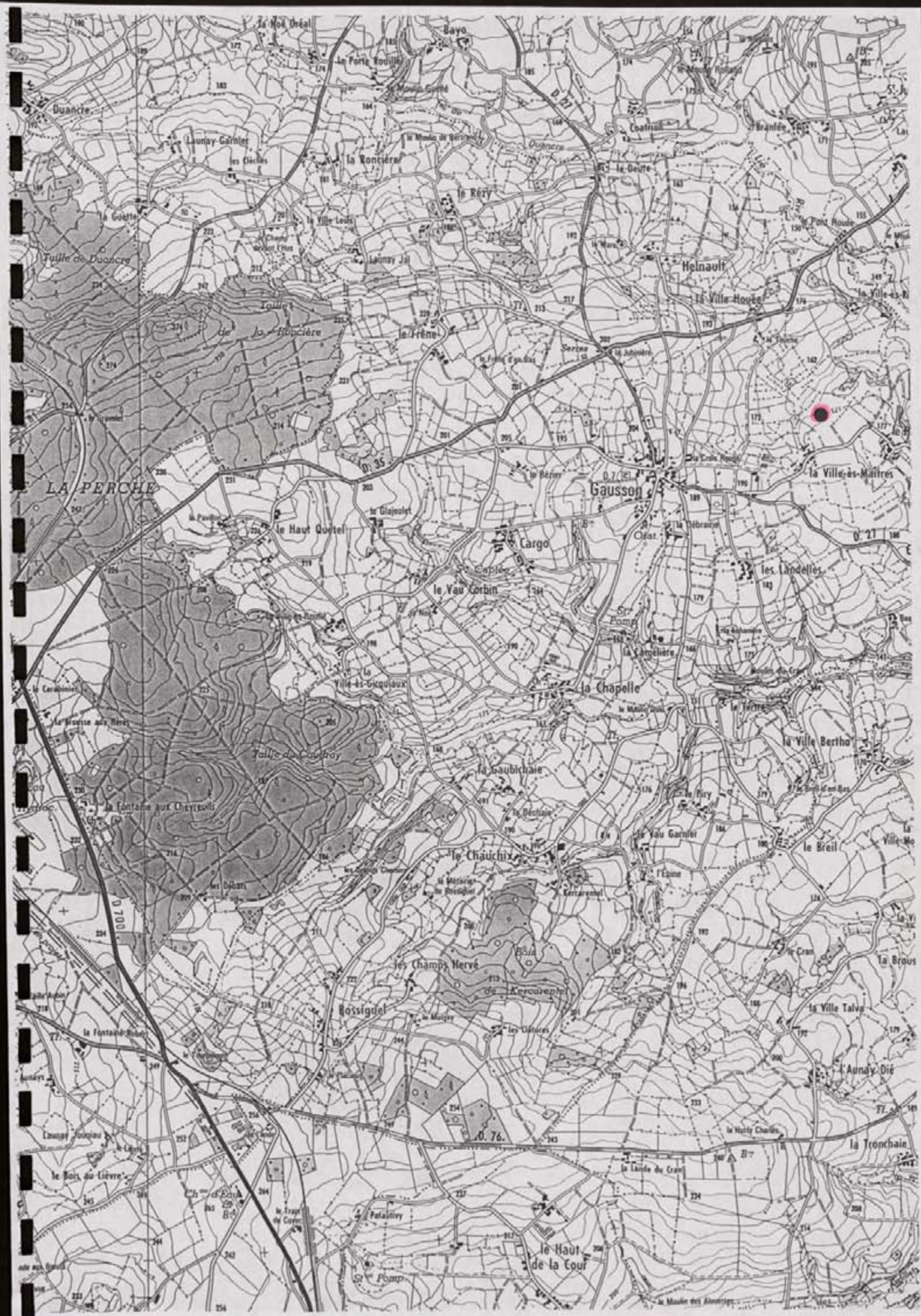
Documentation existante : Code : 43 Ordre : 95

N° du contact monoscopique concerné : 61 N° du point d'information : 44

Opération éventuelle : Resp : Code : PI : _ N° rapport :

Date de saisie : _/_/19_ Auteur saisie : Dominique GUYADER.





FICHE DE DECOUVERTE ARCHEOLOGIQUE/ DEPOUILLEMENT DE LA MISSION
I.G.N. MONCONTOUR-BROONS.

N° de site : 2121 / 1016101 / 1014101

N° d'enregistrement : 4124511

Nom du site : Boujé

Lieu-dit le plus proche (sur carte I.G.N au 1/25000) : Boujé

Commune : Gausson

Cadastre : Année : 1987 Sections, parcelles : 2D, 34, 38

Site global : Non.

Chronologie : Indéterminée Code : IND

Structure : Système d'enclos Code : SECI

Descriptif : Vue partielle d'un système d'enclos à dominante curviligne

Mobilier :

Site linéaire : (O/N) : N

Type : Plein air : X

Circonstance de la découverte : inventaire (Photo-interprétation).

Etat actuel : Conservé (tout ou partie) X ; Détruit _

Fiabilité : Site avéré : X ; Indice de site : _ ; Année dernière vérification : 1996

Degré de protection souhaité : Faible : _ ; Moyen : X ; Fort : _

Inventeur : Nom : GAUTIER

Prénom : Maurice.

Coordonnées : Précises X

Vérifiées X

Centre : X = 21231, 45101

Y = 410481, 95101 Rayon = 60 m

Altitude : 485 m

N° Carte I.G.N. : 109147101

Documentation existante : Code : 43 Ordre : 95

N° du contact monoscopique concerné : 64 N° du point d'information : 45

Opération éventuelle : Resp : Code : PI : _ N° rapport :

Date de saisie : _ / _ / _ Auteur saisie : Dominique GUYADER.

Extrait: GAUSSON
CD
E. Palle. X
1/2000



la Ville Es Maitres

GAUSSON
Caupé
Section ZD

100 m



FICHE DE DECOUVERTE ARCHEOLOGIQUE/ DEPOUILLEMENT DE LA MISSION
I.G.N. MONCONTOUR-BROONS.

N° de site : !2!2! / !0!6!0! / !0!4!4!

N° d'enregistrement : !1!2!4!5!2!

Nom du site : Be. Vaugarnier

Lieu-dit le plus proche (sur carte I.G.N au 1/25000) : Be. Vaugarnier

Commune : Jausson

Cadastre : Année : 1!9!8!4! Sections, parcelles : ZH, 24, 26, 28

Site global : Non.

Chronologie : Indéterminée Code : !I!N!D!

Structure : Enclos Code : !C!L!O!

Descriptif : Une partie d'un enclos à dominante curviligne avec fosse interne.

Mobilier :

Site linéaire : (O/N) : !N!

Type : Plein air :

Circonstance de la découverte : inventaire (Photo-interprétation).

Etat actuel : Conservé (tout ou partie) : ; Détruit !_!

Fiabilité : Site avéré : ; Indice de site : !_! Année dernière vérification : 1!9!9!6!

Degré de protection souhaité : Faible : !_! ; Moyen ; Fort : !_!

Inventeur : Nom : GAUTIER

Prénom : Maurice.

Coordonnées : Précises

Vérifiées :

Centre : X = 2!2!2!, 5!0!0!

Y = 1!0!4!4!, 2!5!0! Rayon = 70 m

Altitude : 145 m

N° Carte I.G.N. : 0!9!4!7!0!_!

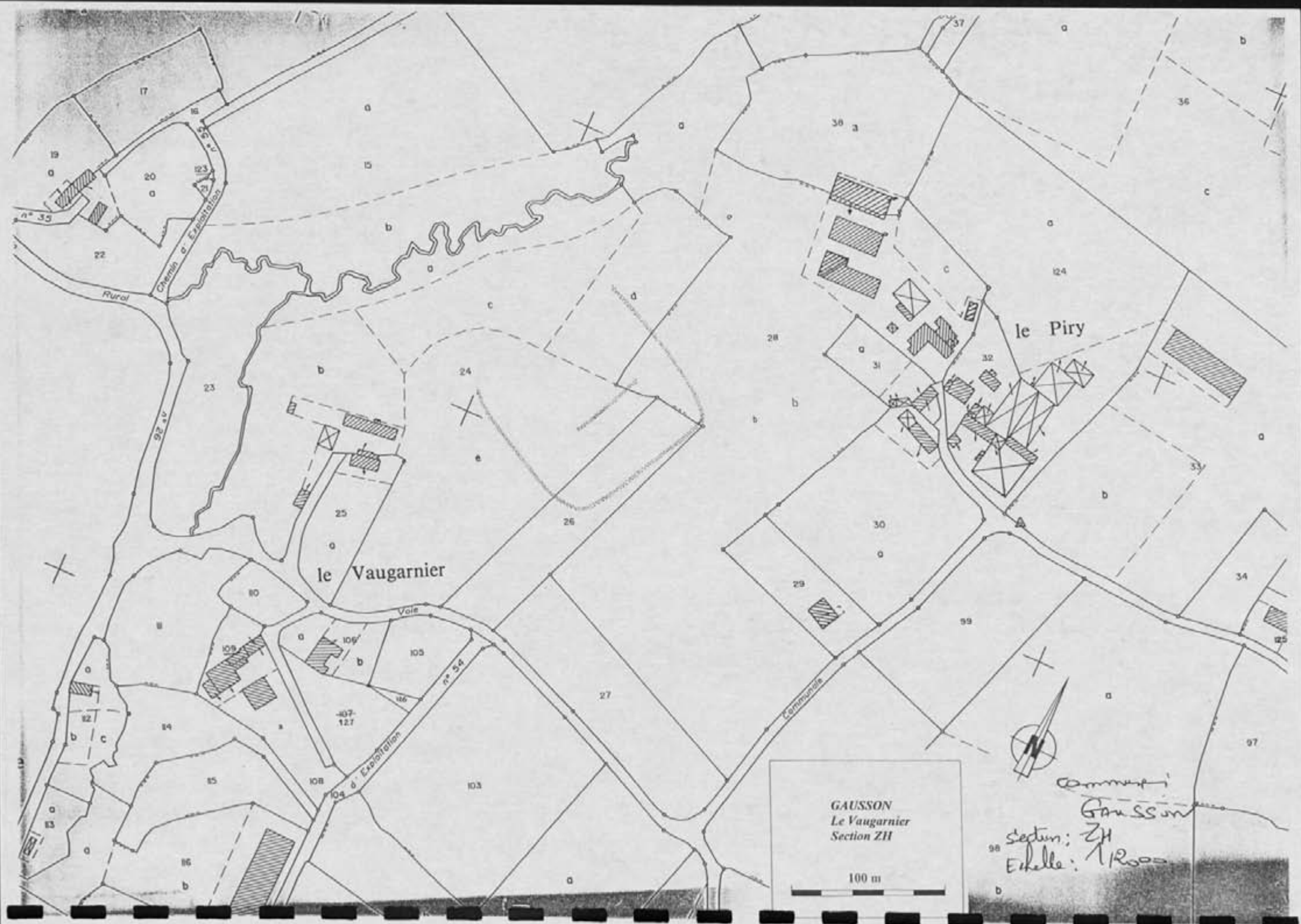
Documentation existante : Code : 43 Ordre : 95

N° du contact monoscopique concerné : 6!4! N° du point d'information : 4!6!

Opération éventuelle : Resp : Code : PI : !_! N° rapport :

Date de saisie : 1!4! / !0!6! / 92!

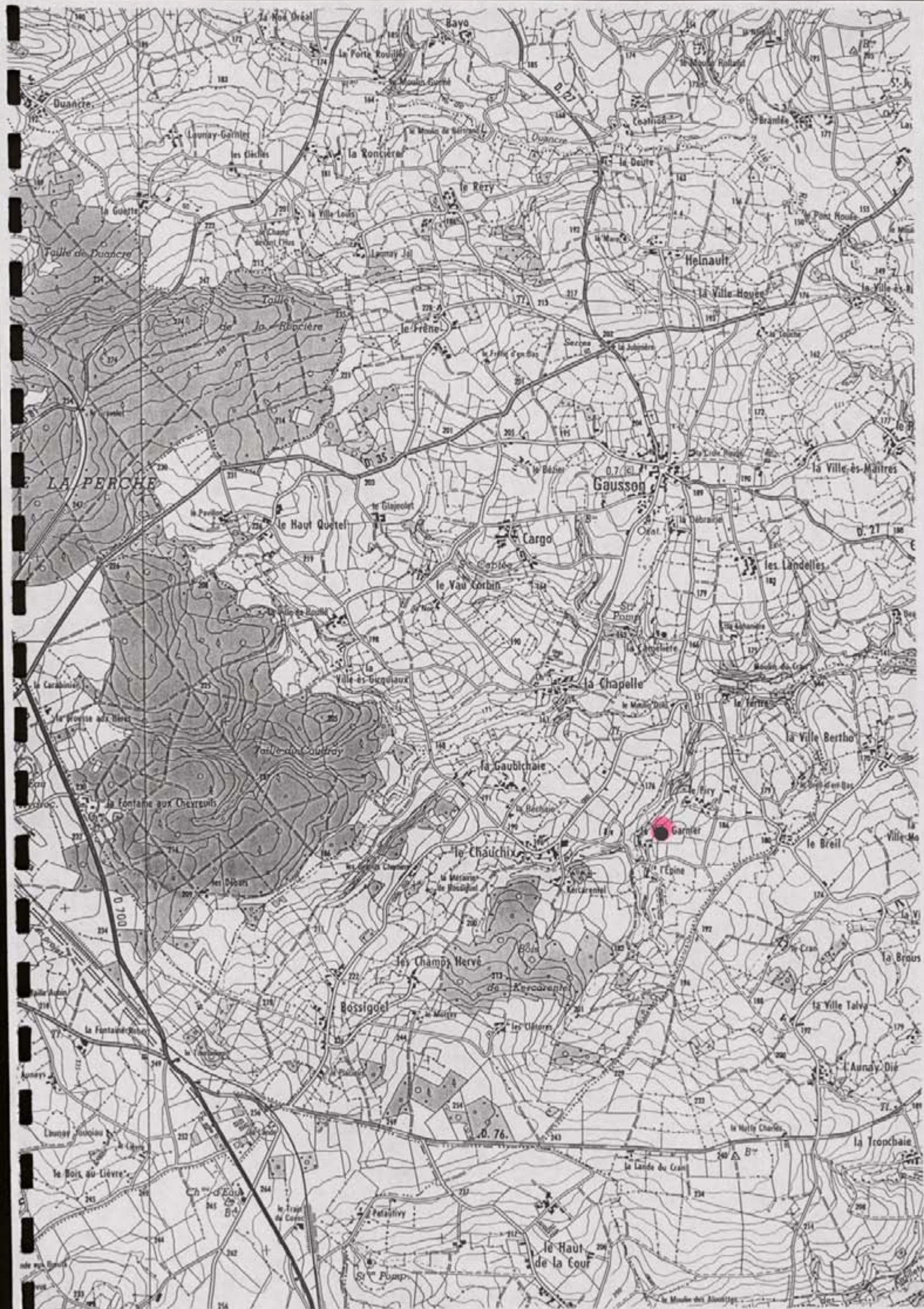
Auteur saisie : Dominique GUYADER.



GAUSSON
 Le Vaugarnier
 Section ZH

100 m

Commune: Gaussion
 Section: ZH
 Echelle: 1/2000



LA PERCHE

Gausson

D 700

D 76

D 71

D 27

D 35

Échelle: 1:50,000
N

LE GOURAY

FICHE DE DECOUVERTE ARCHEOLOGIQUE/ DEPOUILLEMENT DE LA MISSION
I.G.N. MONCONTOUR-BROONS.

N° de site : 221106610101 N° d'enregistrement : 111111

Nom du site : Ba. Hbaie du Lillon

Lieu-dit le plus proche (sur carte I.G.N au 1/25000) : Ba. Hbaie du Lillon

Commune : Ba. Gouray

Cadastre : Année : 1984 Sections, parcelles : 27, 63

Site global : Non.

Chronologie : Indéterminée Code : 11ND1

Structure : Construction Code : 1C10N1

Descriptif : traces de substitutions pouvant correspondre à un petit fanum

Mobilier : /

Site linéaire : (O/N) : N1 Type : Plein air : X1

Circonstance de la découverte : inventaire (Photo-interprétation).

Etat actuel : Conservé (tout ou partie) : X1 ; Détruit : 11

Fiabilité : Site avéré : 11 ; Indice de site : X1 Année dernière vérification : 1996

Degré de protection souhaité : Faible : X1 ; Moyen : 11 ; Fort : 11

Inventeur : Nom : GAUTIER Prénom : Maurice.

Coordonnées : Précises : 11 Vérifiées : 11

Centre : X = 2441, 450 Y = 10481, 1010 Rayon = 25m

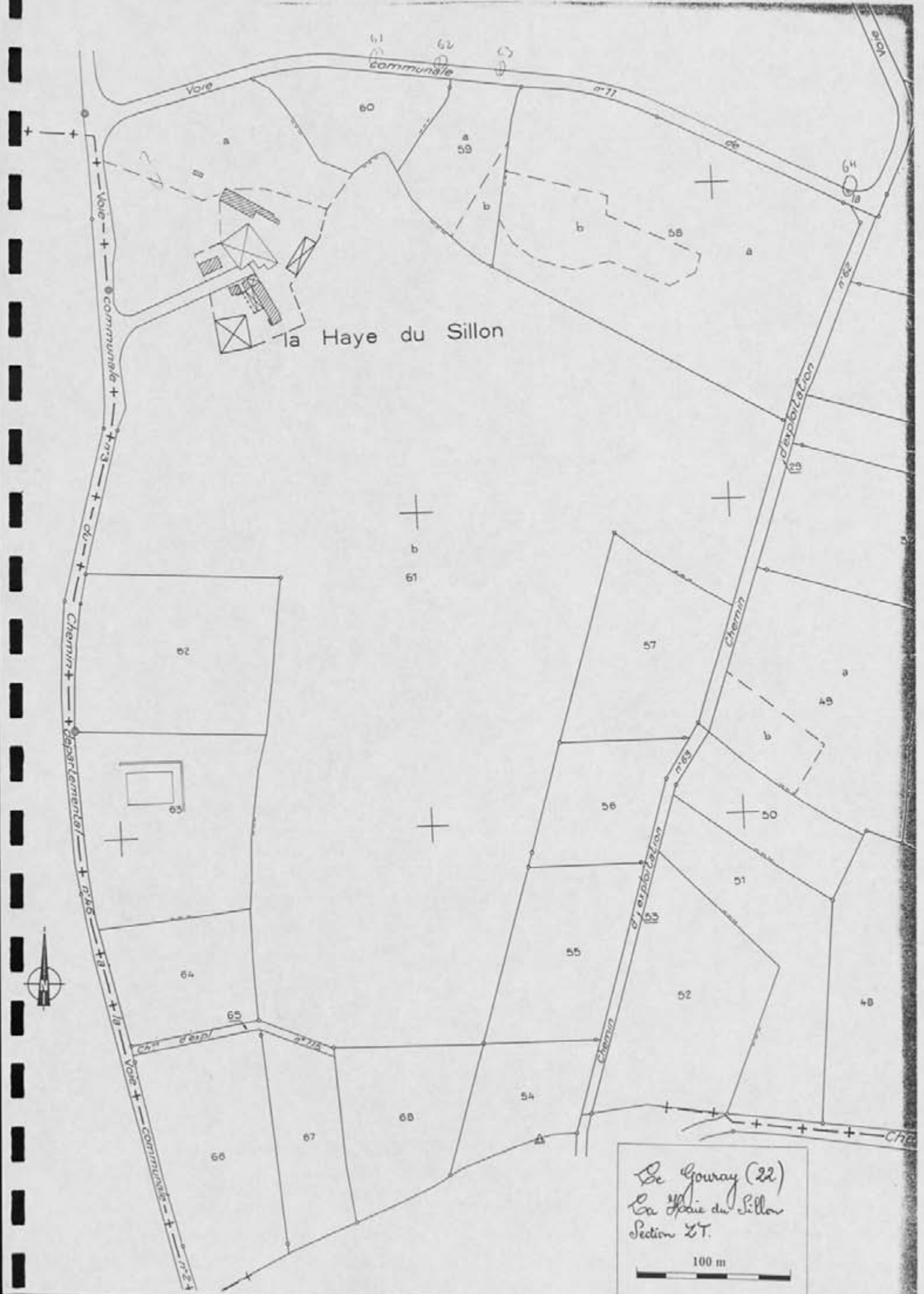
Altitude : 195m N° Carte I.G.N. : 104701

Documentation existante : Code : 43 Ordre : 95

N° du contact monoscopique concerné : 54 N° du point d'information : 111

Opération éventuelle : Resp : Code : PI : 11 N° rapport :


Date de saisie : 11/11/11 Auteur saisie : Dominique GUYADER.



la Haye du Sillon

De Gouray (22)
 La Haye du Sillon
 Section 27.

100 m



FICHE DE DECOUVERTE ARCHEOLOGIQUE/ DEPOUILLEMENT DE LA MISSION
I.G.N. MONCONTOUR-BROONS.

N° de site : 021/066/011
N° d'enregistrement : 125/19

Nom du site : La Habitière

Lieu-dit le plus proche (sur carte I.G.N au 1/25000) : La Habitière

Commune : Le Gouray

Cadastre : Année : 1984 Sections, parcelles : YB, 124 et c

Site global : Non.

Chronologie : Indéterminée Code : IIND

Structure : Enclos Code : CLO

Descriptif : Vue partielle d'un enclos à dominante curviligne

Mobilier :

Site linéaire : (O/N) : N Type : Plein air : X

Circonstance de la découverte : inventaire (Photo-interprétation).

Etat actuel : Conservé (tout ou partie) : X ; Détruit : _

Fiabilité : Site avéré : X ; Indice de site : _ ; Année dernière vérification : 1996

Degré de protection souhaité : Faible : _ ; Moyen : X ; Fort : _

Inventeur : Nom : GAUTIER Prénom : Maurice.

Coordonnées : Précises : X Vérifiées : X

Centre : X = 240, 500 Y = 1048, 850 Rayon = 50 m

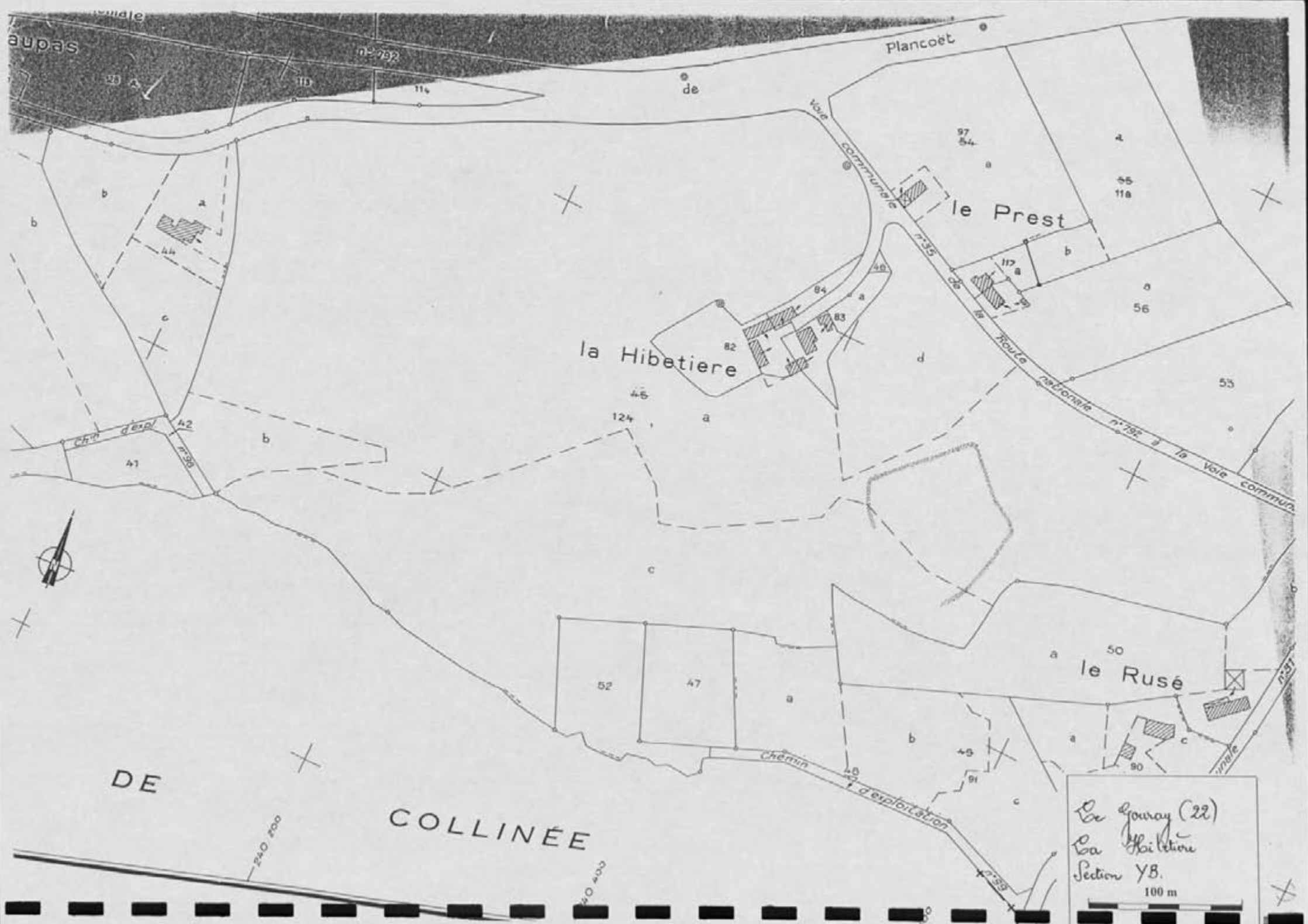
Altitude : 20 m N° Carte I.G.N. : M1401

Documentation existante : Code : 43 Ordre : 95

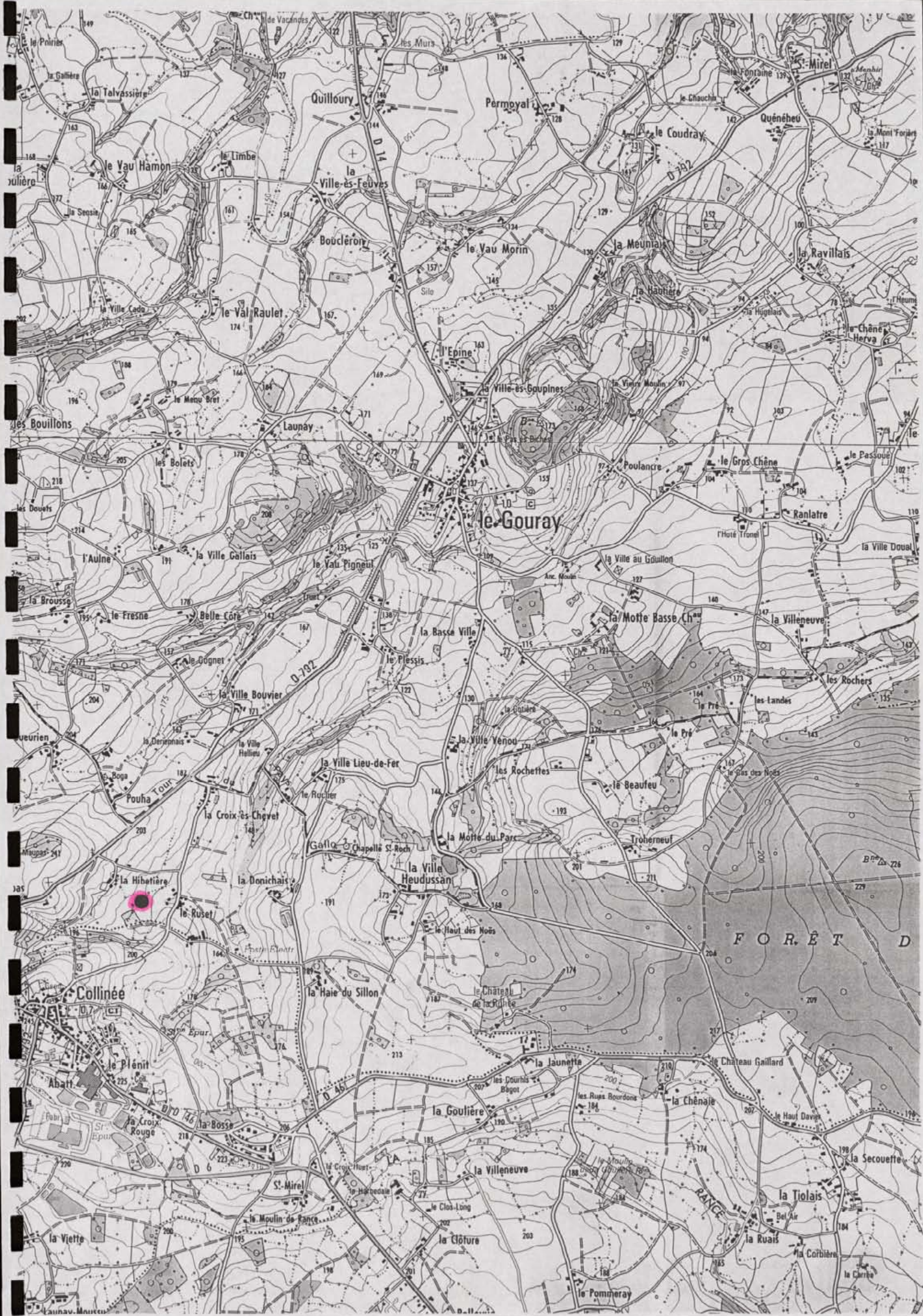
N° du contact monoscopique concerné : 54 N° du point d'information : M12

Opération éventuelle : Resp : Code : PI : _ N° rapport :

Date de saisie : 02/02/92 Auteur saisie : Dominique GUYADER.



Le Gouray (22)
 La Hibetiere
 Section YB.
 100 m



FICHE DE DECOUVERTE ARCHEOLOGIQUE/ DEPOUILLEMENT DE LA MISSION
I.G.N. MONCONTOUR-BROONS.

N° de site : 22!!066!!042! N° d'enregistrement : 1255!0

Nom du site : Le Petit Champs

Lieu-dit le plus proche (sur carte I.G.N au 1/25000) : Le Petit Champs

Commune : Le Gouay

Cadastre : Année : 1984! Sections, parcelles : YB, 99a et 100

Site global : Non.

Chronologie : Indéterminée Code : 1IND!

Structure : Landes Code : 1CN0!

Descriptif : Vue partielle d'un petit enclos à dominante curviligne

Mobilier :

Site linéaire : (O/N) : N! Type : Plein air : X!

Circonstance de la découverte : inventaire (Photo-interprétation).

Etat actuel : Conservé (tout ou partie) : X! ; Détruit : _!

Fiabilité : Site avéré : _! ; Indice de site : X! Année dernière vérification : 1996

Degré de protection souhaité : Faible : X ; Moyen : _! ; Fort : _!

Inventeur : Nom : GAUTIER Prénom : Maurice.

Coordonnées : Précises X! Vérifiées : X!

Centre : X = 240! , 150! Y = 1049! , 250! Rayon = 40 m

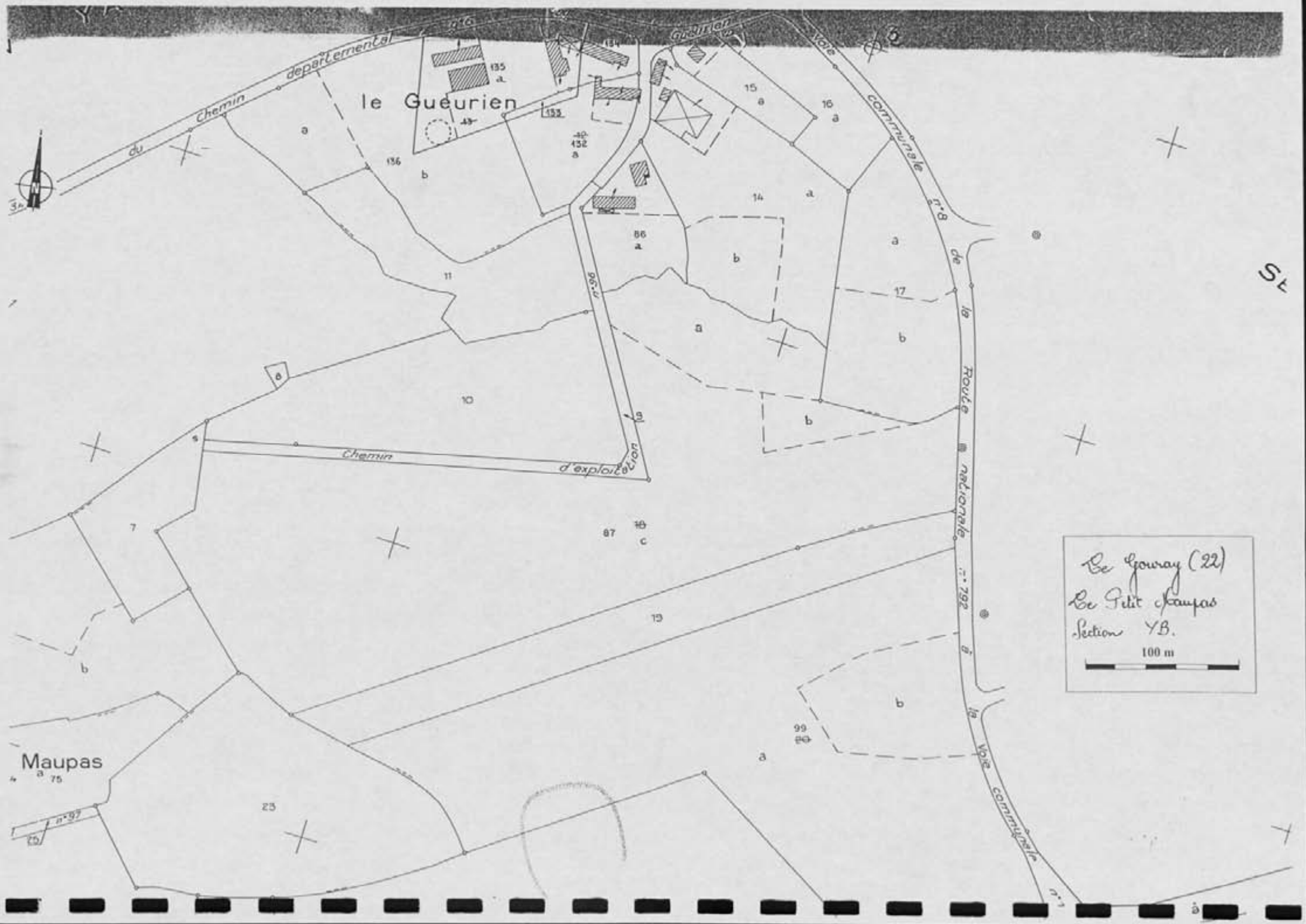
Altitude : 220 m N° Carte I.G.N. : 1040!10!

Documentation existante : Code : 43 Ordre : 95

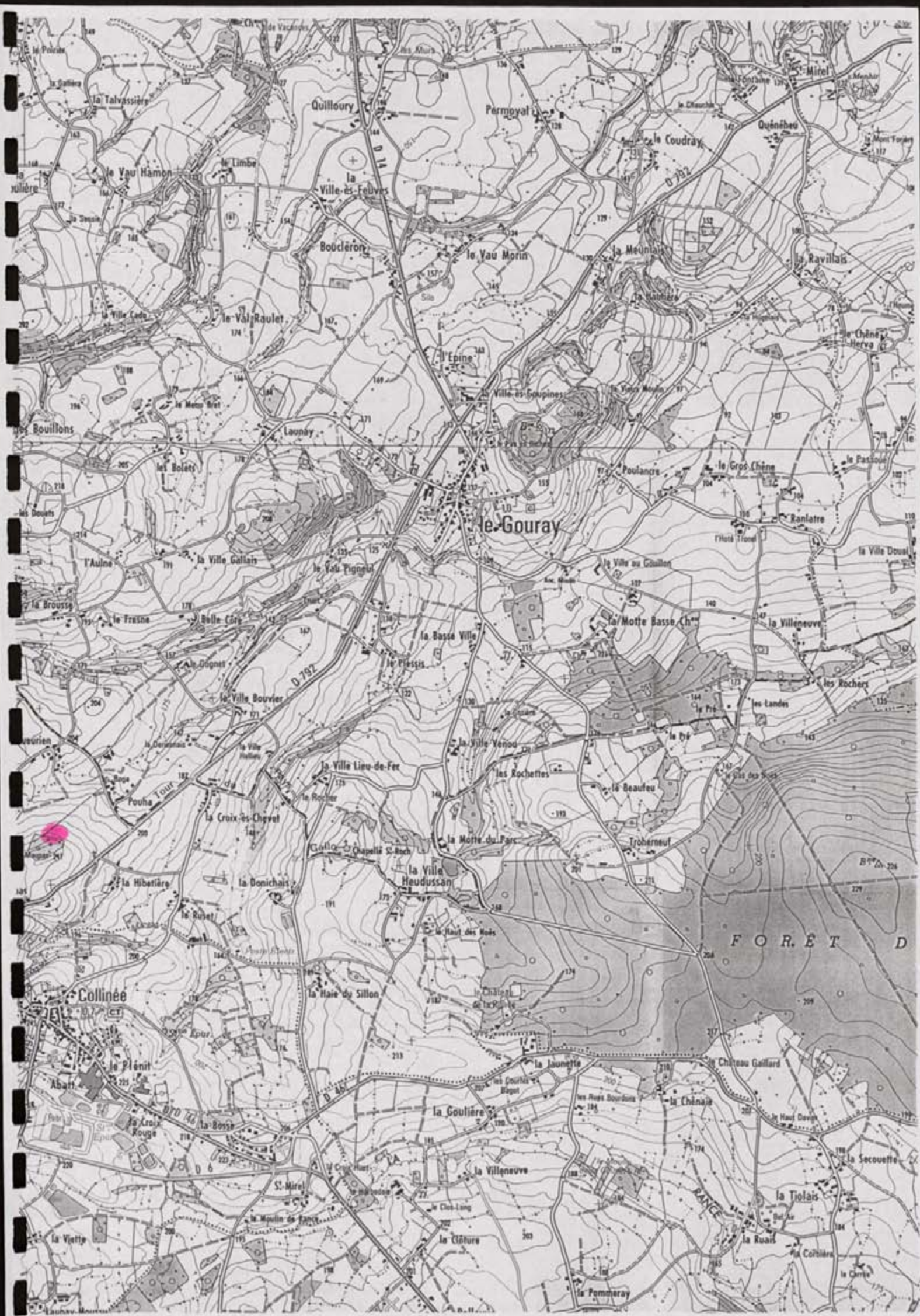
N° du contact monoscopique concerné : 55! N° du point d'information : 113

Opération éventuelle : Resp : Code : PI : _! N° rapport :

Date de saisie : 02!!02!!92! Auteur saisie : Dominique GUYADER.



Be Gouray (22)
Be Petit Maupas
Section YB.
100 m



FICHE DE DECOUVERTE ARCHEOLOGIQUE/ DEPOUILLEMENT DE LA MISSION
I.G.N. MONCONTOUR-BROONS.

N° de site : 2121/1066/1013! N° d'enregistrement : 12551!

Nom du site : Bourg - Est

Lieu-dit le plus proche (sur carte I.G.N au 1/25000) : Bourg - Est

Commune : St-Jouray

Cadastre : Année : 1987! Sections, parcelles : 21, 22, 27, 31, 163, 166b, 141, 143/a et b

Site global : Non.

Chronologie : Indéterminée Code : IIND!

Structure : Landas Code : ICLIO!

Descriptif : Landas de forme trapézoïdale avec nombreux tronçons de fossés annexes

Mobilier :

Site linéaire : (O/N) : N! Type : Plein air : X!

Circonstance de la découverte : inventaire (Photo-interprétation).

Etat actuel : Conservé (tout ou partie) : X! Détruit : !_!

Fiabilité : Site avéré : X!; Indice de site : !_! Année dernière vérification : 1999!

Degré de protection souhaité : Faible : !_!; Moyen : X!; Fort : !_!

Inventeur : Nom : GAUTIER Prénom : Maurice.

Coordonnées : Précises : X! Vérifiées : X!

Centre : X = 21421, 18510! Y = 10180, 19100! Rayon = 150.m

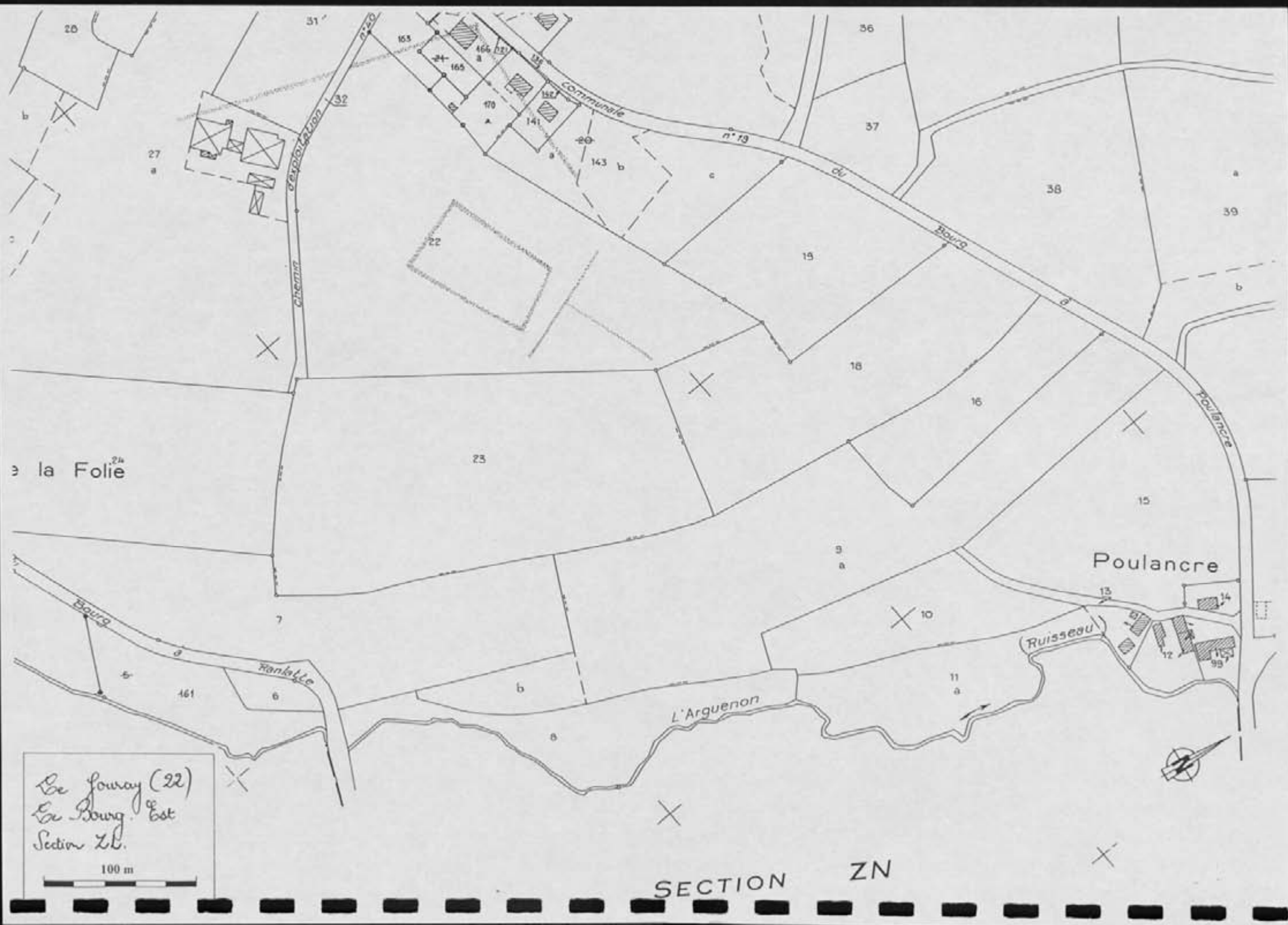
Altitude : 140.m N° Carte I.G.N. : 101710!

Documentation existante : Code : 43 Ordre : 95


N° du contact monoscopique concerné : 53! N° du point d'information : 114.

Opération éventuelle : Resp : Code : PI : !_! N° rapport :

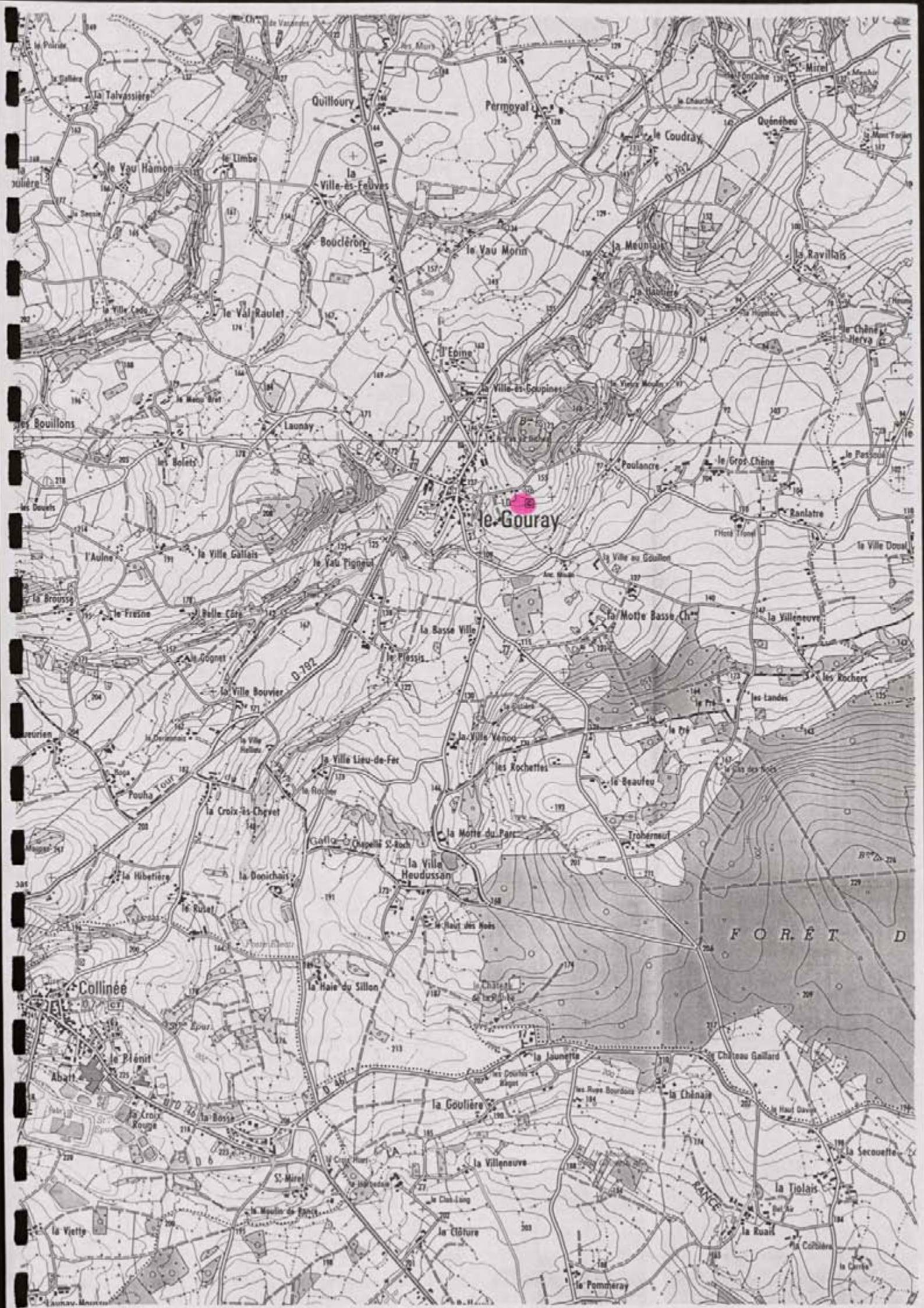
Date de saisie : 02/107/99! Auteur saisie : Dominique GUYADER.



Le fouray (22)
 Le Bourg Est
 Section ZN.



SECTION ZN



Quilloury

Permyouy

le Coudray

le Yau Hamon

la Ville-ès-Feuvas

Quénébeu

Boucléron

le Yau Morin

la Meunais

la Ville Cado

le Val Raulet

Epine

la Haubière

la Ravillais

la Bouillons

Laonay

la Ville-ès-Coupinnes

le Yeuux Meunais

les Bolets

le Yeuux Meunais

Poulancre

le Gros Chêne

le Passouy

les Douets

T'Aulne

la Ville Gallais

le Yeuux Figneul

le Gouray

la Ville du Gouillon

Ranlatre

la Ville Douai

la Brousse

le Fresno

Belle Côte

le Plessis

la Basse Ville

la Motte Basse Ch.

la Villeneuve

le Gognet

la Ville Bouvier

le Plessis

la Ville Vanou

les Rochettes

le Pré

les Rochers

le Dourien

la Devonnais

la Ville Hailles

la Ville Lieu-de-Fer

les Rochettes

le Beaufeu

le Pré

les Landes

Pouha Tour

la Croix-ès-Chevet

la Rocher

la Ville Vanou

les Rochettes

le Beaufeu

le Pré

les Landes

la Hibernière

la Doirchaiz

la Motte du Parc

la Ville Heudussan

Troberneuf

le Pré

les Landes

le Rusel

la Haie du Sillon

la Haie du Sillon

le Haut des Nois

le Château de la Rivière

le Pré

les Landes

Collinée

le Rusel

la Haie du Sillon

le Haut des Nois

le Château de la Rivière

le Pré

les Landes

le Pénit

la Bossa

la Haie du Sillon

le Haut des Nois

le Château de la Rivière

le Pré

les Landes

la Croix Rouge

la Bossa

la Haie du Sillon

le Haut des Nois

le Château de la Rivière

le Pré

les Landes

la Vette

St-Mirel

la Haie du Sillon

le Haut des Nois

le Château de la Rivière

le Pré

les Landes

la Vette

St-Mirel

la Haie du Sillon

le Haut des Nois

le Château de la Rivière

le Pré

les Landes

FORÊT D

RANCE

la Tiolais

la Kuar

la Colbière

la Carie

FICHE DE DECOUVERTE ARCHEOLOGIQUE/ DEPOUILLEMENT DE LA MISSION
I.G.N. MONCONTOUR-BROONS.

N° de site : 1211/1066/1014! N° d'enregistrement : 11552
Nom du site : Forêt de Boquen
Lieu-dit le plus proche (sur carte I.G.N au 1/25000) : Forêt de Boquen
Commune : Le Gouay
Cadastre : Année : 1984! Sections, parcelles : C. 11
Site global : Non.

Chronologie : Indéterminée Code : 11N1
Structure : Encinte Code : 1E1C
Descriptif : Encinte de forme ovale avec une entrée visible à l'est
Mobilier : /

Site linéaire : (O/N) : 1N! Type : Plein air : X!
Circonstance de la découverte : inventaire (Photo-interprétation).
Etat actuel : Conservé (tout ou partie) : X! ; Détruit : !_!
Fiabilité : Site avéré : X! ; Indice de site : !_! Année dernière vérification : 1990

Degré de protection souhaité : Faible : !_! ; Moyen : X! ; Fort : !_!

Inventeur : Nom : GAUTIER Prénom : Maurice.
Coordonnées : Précises X! Vérifiées X!
Centre : X = 1244!, 1950! Y = 11049!, 1150! Rayon = 50...m
Altitude : 200...m N° Carte I.G.N. : 1101410!
Documentation existante : Code : 43 Ordre : 95
N° du contact monoscopique concerné : 153! N° du point d'information : 115
Opération éventuelle : Resp : Code : PI : !_! N° rapport :
Date de saisie : 1011/1011/97! Auteur saisie : Dominique GUYADER.

Le Gouray (22)
Forêt de Boquen
Section C
250m

COMMUNE DE



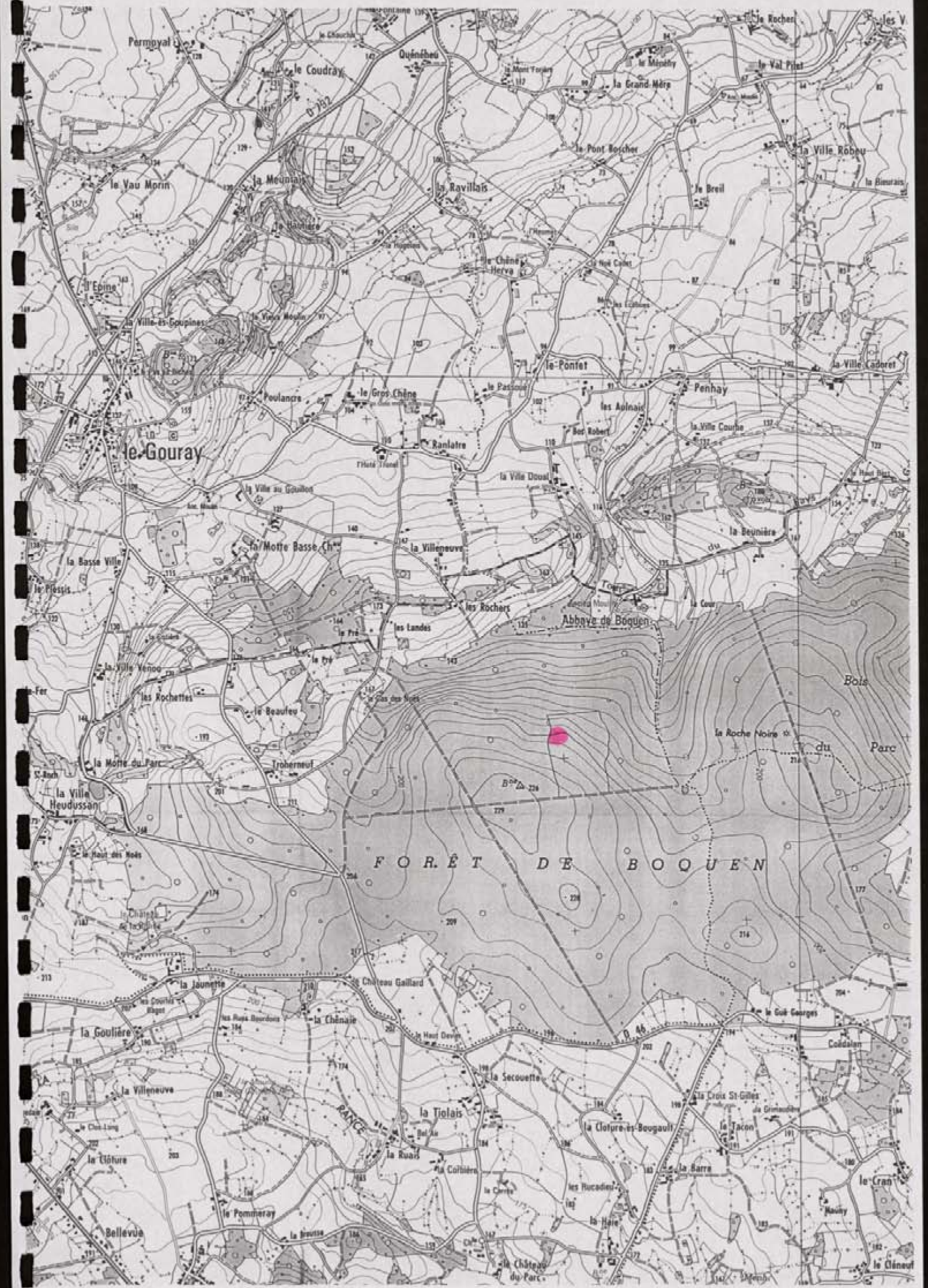
S⁰N ZN

SECTION

Z

PLE





Permpoyal

le Coudray

Quéného

la Grand-Mère

le Val Prais

le Vau Morin

la Meunais

la Ravillais

la Pont Rocher

la Ville Robeu

la Ville-ès-Goupines

le Vieux Moulin

le Chêne Hervo

le Pont Collet

le Breil

le Gouray

Poulancs

le Gros Chêne

le Passoué

le Pontet

Penhay

la Ville Cadoret

la Basse Ville

la Motte Basse Ch

la Villeneuve

la Ville Drouot

la Ville Courbe

la Haute Basse

les Rochettes

le Beaufeu

les Landes

les Rochers

Abbaye de Boquen

la Cour

la Beuniers

la Motte du Parc

Troberneuf

le Pré

le Pas des Neuf

la Cour

la Roche Noire

du Parc

la Ville Heudussan

le Haut des Neuf

le Pré

le Pas des Neuf

B² 214

du Parc

du Parc

FORÊT DE BOQUEN

la Jaunette

les Rues Bourdons

la Chânaie

le Haut Devin

le Haut Devin

le Gué Georges

Coldalen

la Goulière

les Rues Bourdons

la Chânaie

le Haut Devin

le Haut Devin

le Gué Georges

Coldalen

la Villeneuve

le Haut des Neuf

la Tiolais

la Secouette

la Croix St-Gilles

la Croix St-Gilles

la Tacon

la Clôture

le Haut des Neuf

la Ruais

la Colbière

la Clôture-ès-Boogauff

la Clôture-ès-Boogauff

la Barra

Bellevue

le Pommeray

la Bruisse

le Château du Parc

les Rucadiers

la Haie

le Cran

le Cran

FICHE DE DECOUVERTE ARCHEOLOGIQUE/ DEPOUILLEMENT DE LA MISSION
I.G.N. MONCONTOUR-BROONS.

N° de site : 2121 / 10166 / 10151

N° d'enregistrement : 11552

Nom du site : La Vigne

Lieu-dit le plus proche (sur carte I.G.N au 1/25000) : Ramlatte

Commune : La Couray

Cadastre : Année : 1984 Sections, parcelles : 2M, 44a et b, 45a, 43a et b

Site global : Non.

Chronologie : Indéterminée Code : 11ND1

Structure : Encinte Code : 1E1N1C

Descriptif : Encinte ovulaire parfaitement conservée au sein
de la trame bocagère avec probable parcelle
associée.

Mobilier :

Site linéaire : (O/N) : N1

Type : Plein air : X1

Circonstance de la découverte : inventaire (Photo-interprétation).

Etat actuel : Conservé (tout ou partie) : X1 ; Détruit : _1

Fiabilité : Site avéré : X1 ; Indice de site : _1 ; Année dernière vérification : 1986

Degré de protection souhaité : Faible : _1 ; Moyen : X1 ; Fort : _1

Inventeur : Nom : GAUTIER

Prénom : Maurice.

Coordonnées : Précises X1

Vérifiées : X1

Centre : X = 21441, 135101

Y = 41018141, 1010101 Rayon = 450.m

Altitude : 104.m

N° Carte I.G.N. : 410M17101

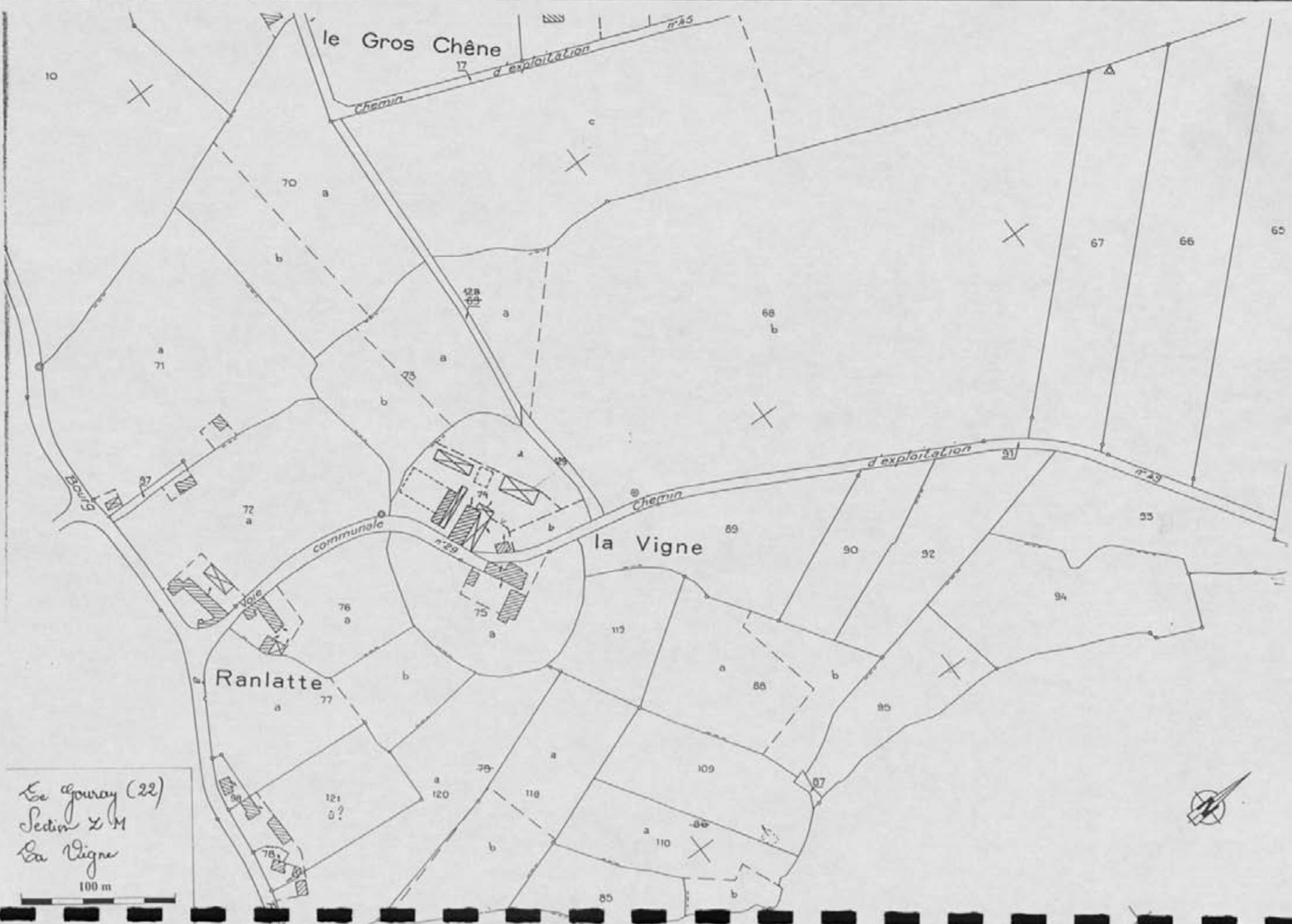
Documentation existante : Code : 43 Ordre : 95

N° du contact monoscopique concerné : 531 N° du point d'information : 1116

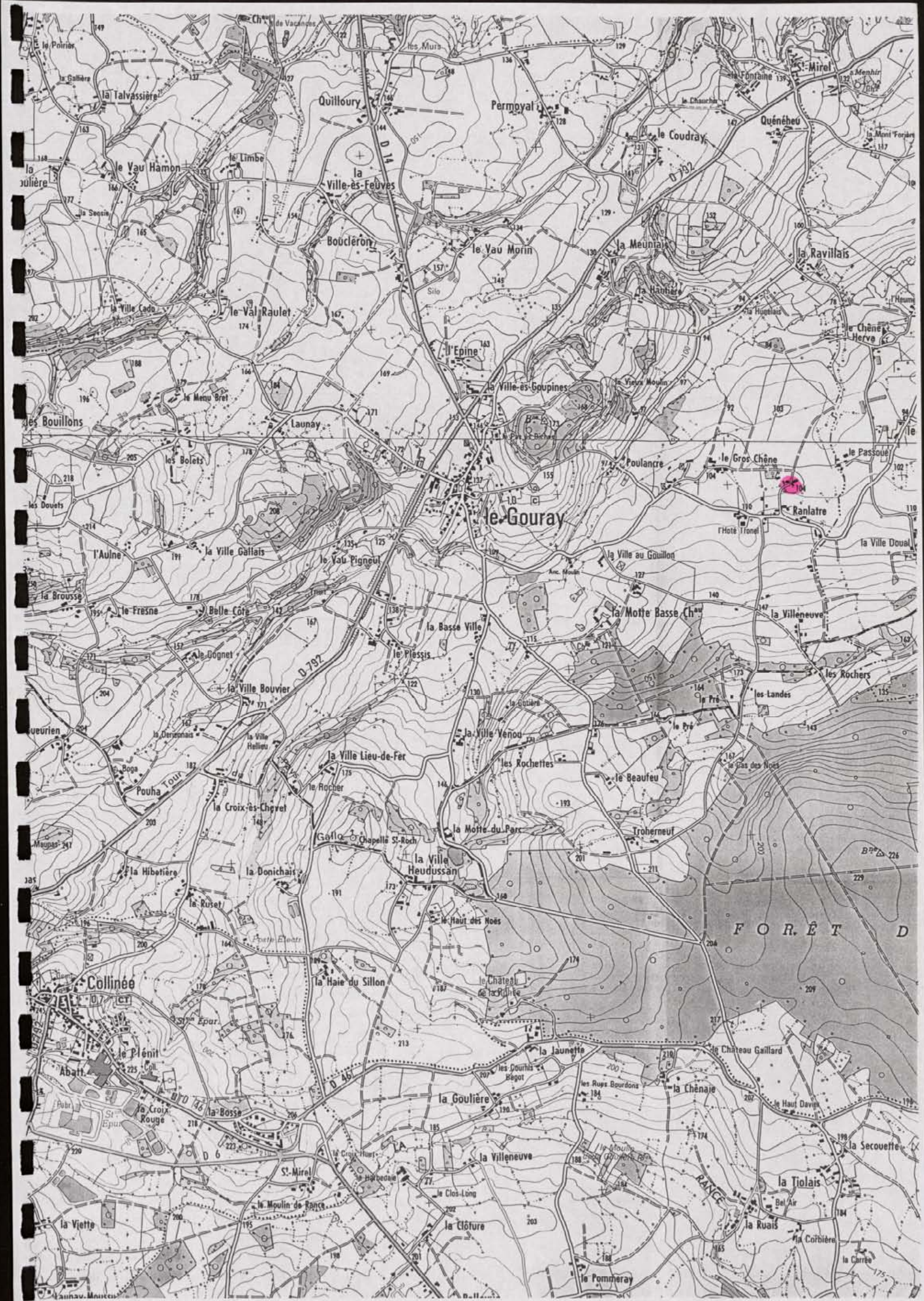
Opération éventuelle : Resp : Code : PI : _1 N° rapport :

Date de saisie : 02 / 07 / 87

Auteur saisie : Dominique GUYADER.



Le Gouray (22)
Section L M
La Vigne
100 m



FORÊT D

RANGE

FICHE DE DECOUVERTE ARCHEOLOGIQUE/ DEPOUILLEMENT DE LA MISSION
I.G.N. MONCONTOUR-BROONS.

N° de site : !2!2! / !0!6!6! / !0!4!6! N° d'enregistrement : !1!1!5!4!
Nom du site : Be. Gros Chêne
Lieu-dit le plus proche (sur carte I.G.N au 1/25000) : Be. Gros Chêne
Commune : Be. Gouray
Cadastre : Année : !1!9!8!4! Sections, parcelles : 2M, 48b, 66, 67, 68b
Site global : Non.

Chronologie : Indéterminée Code : !I!ND!
Structure : Voie Code : !V!O!i!
Descriptif : Voie rectiligne visible sur près de 200 m et matérialisée par 2 fossés.
Mobilier : /

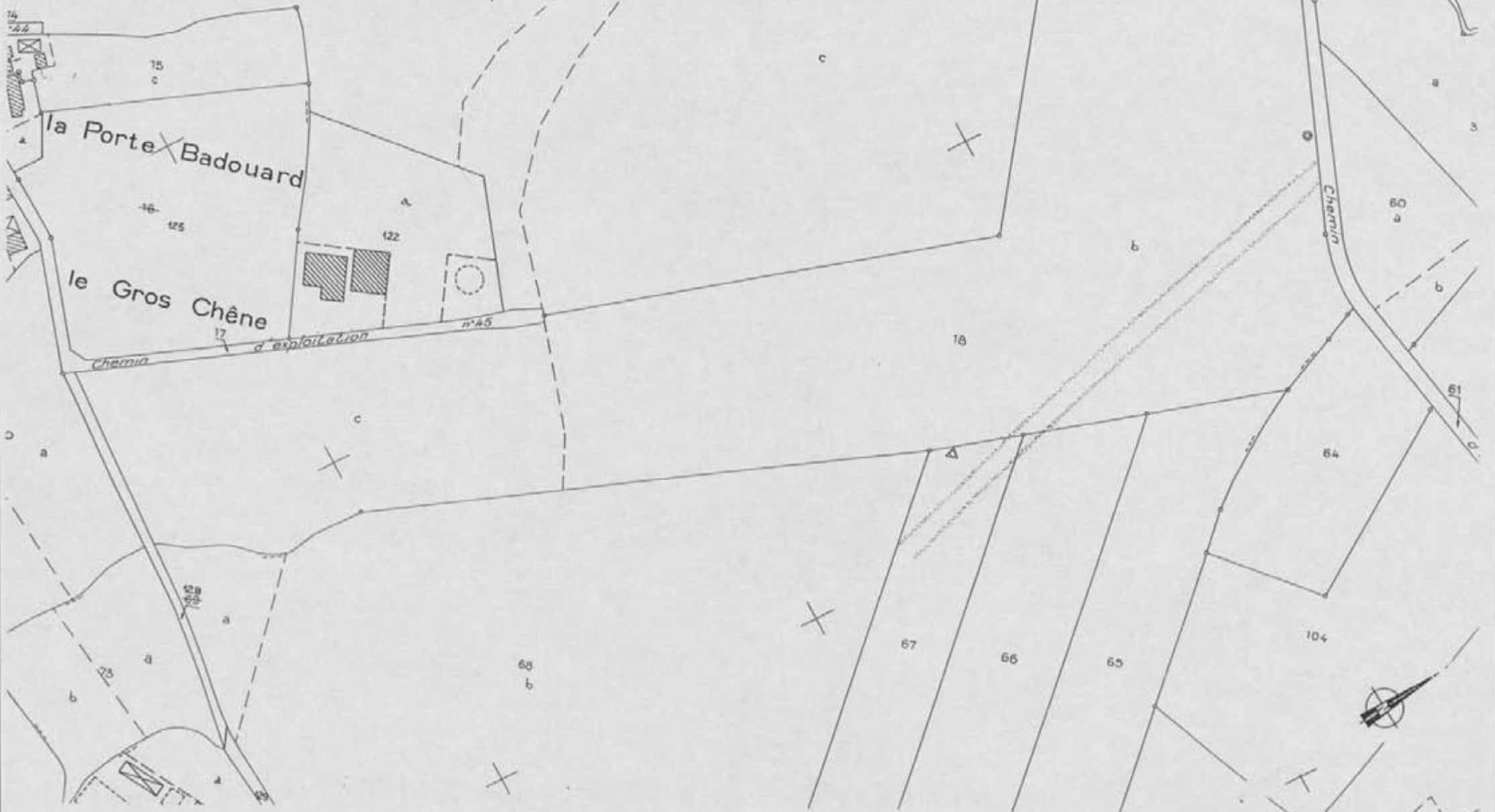
Site linéaire : (O/N) : !0! Type : Plein air : !X!
Circonstance de la découverte : inventaire (Photo-interprétation).
Etat actuel : Conservé (tout ou partie) : !X! ; Détruit !_!
Fiabilité : Site avéré : !_! ; Indice de site : !X! Année dernière vérification : !1!9!9!6!

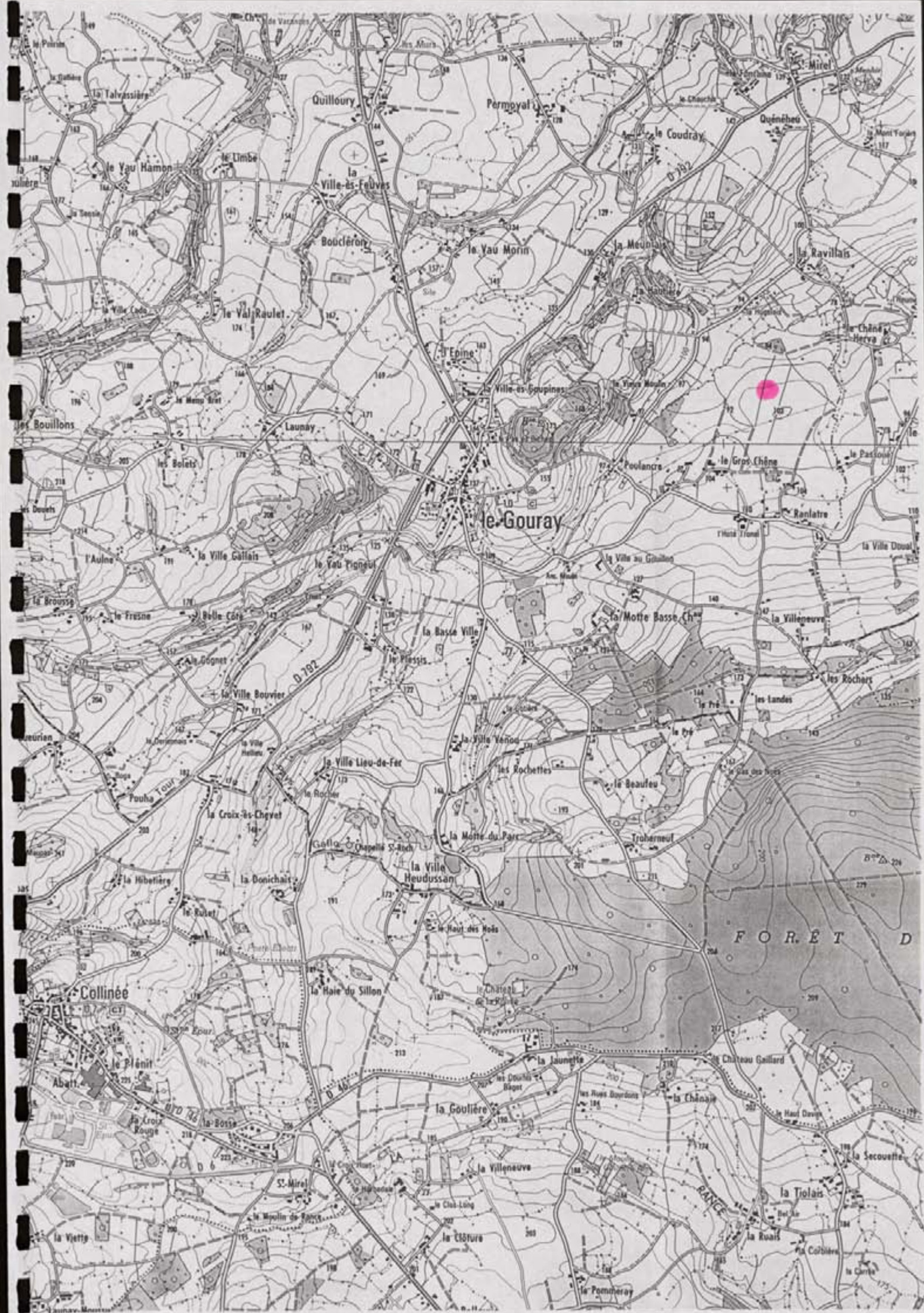
Degré de protection souhaité : Faible : !X! ; Moyen : !_! ; Fort : !_!

Inventeur : Nom : GAUTIER Prénom : Maurice.
Coordonnées : Précises : !X! Vérifiées : !X!
Centre : X = !2!4!4! , !3!5!0! Y = !1!0!8!4! , !6!0!0! Rayon =m
Altitude :95m N° Carte I.G.N. : !1!0!4!4!0!_!
Documentation existante : Code : 43 Ordre : 95
N° du contact monoscopique concerné : !5!3! N° du point d'information : !1!1!4!
Opération éventuelle : Resp : Code : PI : !_! N° rapport :
Date de saisie : !0!1! / !0!7! / !3!7! Auteur saisie : Dominique GUYADER.

Basses

Le Gouray (22)
Le Gros Chêne
Section Z.M.
100 m





JUGON-LES-LACS

FICHE DE DECOUVERTE ARCHEOLOGIQUE/ DEPOUILLEMENT DE LA MISSION
I.G.N. MONCONTOUR-BROONS.

N° de site : 221/10184/1014122 N° d'enregistrement : 13656

Nom du site : Ganga 2

Lieu-dit le plus proche (sur carte I.G.N au 1/25000) : Ganga

Commune : Jugon-les-Lacs

Cadastre : Année : 1983 Sections, parcelles : ZH, 62

Site global : Non.

Chronologie : Indéterminée Code : INID

Structure : Enclos Code : CLIO

Descriptif : Une partie d'un enclos simple à dominante rectiligne

Mobilier : /

Site linéaire : (O/N) : N Type : Plein air : X

Circonstance de la découverte : inventaire (Photo-interprétation).

Etat actuel : Conservé (tout ou partie) : X ; Détruit : !

Fiabilité : Site avéré : ! ; Indice de site : X Année dernière vérification : 1996

Degré de protection souhaité : Faible : X ; Moyen : ! ; Fort : !

Inventeur : Nom : GAUTIER Prénom : Maurice.

Coordonnées : Précises : X Vérifiées : X

Centre : X = 258, 1400 Y = 1089, 1350 Rayon = 40 m

Altitude : 85 m N° Carte I.G.N. : M10M4E1

Documentation existante : Code : 43 Ordre : 95

N° du contact monoscopique concerné : 05 N° du point d'information : M154

Opération éventuelle : Resp : Code : PI : ! N° rapport :

Date de saisie : 11/10/92 Auteur saisie : Dominique GUYADER.

DEPARTEMENT
des Côtes d'Armor
COMMUNE
de Jugon les Lacs

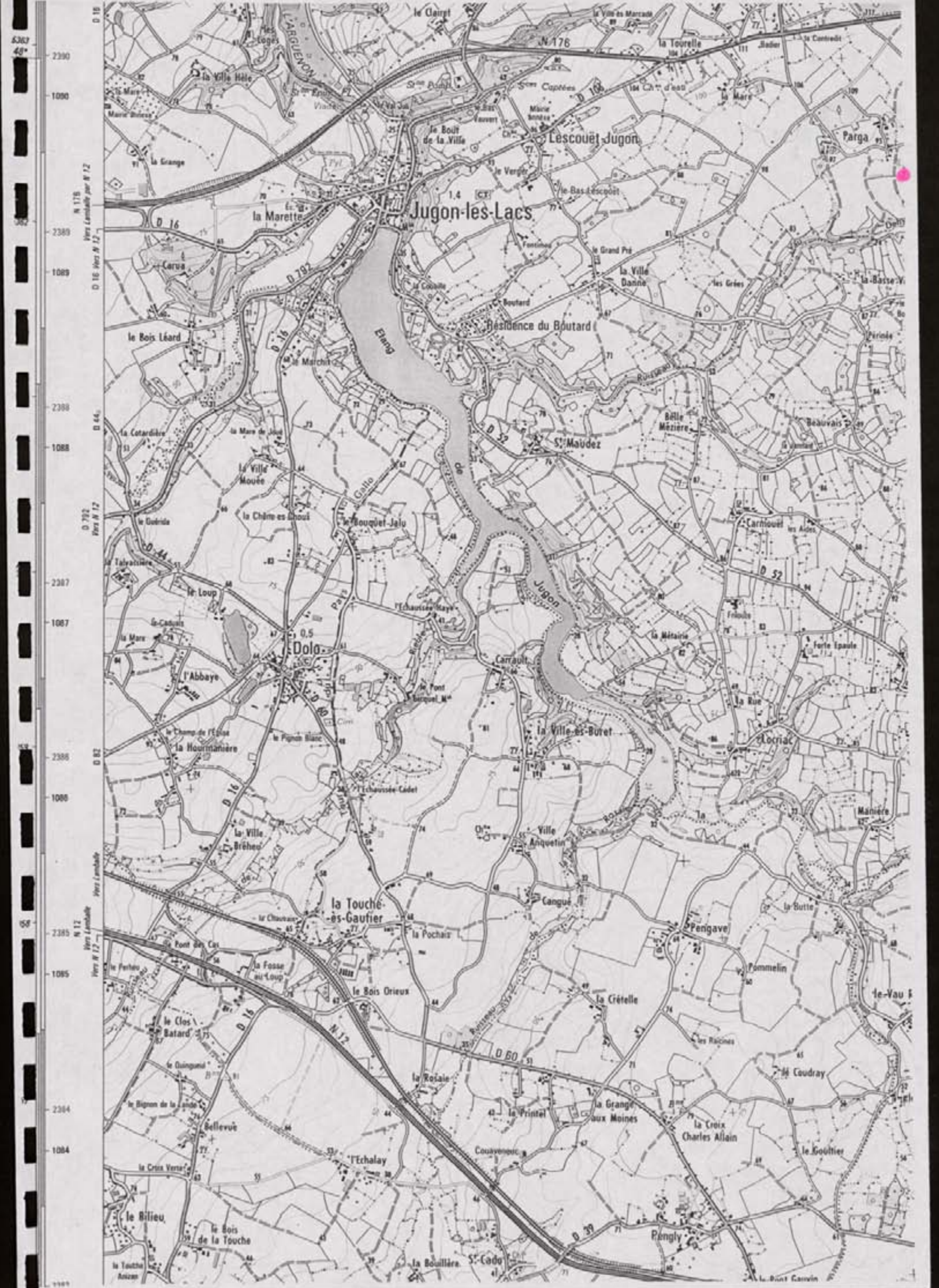
DIRECTION GENERALE DES IMPOTS
SERVICE DES AFFAIRES FONCIERES ET DOMANIALES
CADASTRE
EXTRAIT DU PLAN CADASTRAL

3010 I
125 Section ZH
Feuille
Echelle 1:2000



Jugon-les-Lacs (22)
Parga 2.
Section ZH.
100 m

258 400



6307 48°

2390

1090

2389

1089

2388

1088

2387

1087

2386

1086

2385

1085

2384

1084

2383

1083

2382

1082

2381

1081

2380

1080

2379

1079

2378

1078

2377

1077

2376

1076

2375

1075

2374

1074

2373

1073

2372

1072

2371

1071

2370

1070

2369

1069

2368

1068

2367

1067

2366

1066

2365

1065

2364

1064

2363

1063

2362

1062

2361

1061

2360

1060

2359

1059

2358

1058

2357

1057

2356

1056

2355

1055

2354

1054

2353

1053

2352

1052

2351

1051

2350

1050

2349

1049

2348

1048

2347

1047

2346

1046

2345

1045

2344

1044

2343

1043

2342

1042

2341

1041

2340

1040

2339

1039

2338

1038

2337

1037

2336

1036

2335

1035

2334

1034

2333

1033

2332

1032

2331

1031

2330

1030

2329

1029

2328

1028

2327

1027

2326

1026

2325

1025

2324

1024

2323

1023

2322

1022

2321

1021

2320

1020

2319

1019

2318

1018

2317

1017

2316

1016

2315

1015

2314

1014

2313

1013

2312

1012

2311

1011

2310

1010

2309

1009

2308

1008

2307

1007

2306

1006

2305

1005

2304

1004

2303

1003

2302

1002

2301

1001

2300

1000

2299

999

N 176
Vers Lamballe par N 12

D 16 (par N 12)

D 84

D 792 (par N 12)

D 82

N 12
Vers Lamballe

D 15 (par N 12)

Jugon-les-Lacs

Dolo

la Touche-ès-Gautier

Lescouët Jugon

Résidence du Boutard

S^t Maudez

la Ville-ès-Buret

la Ville Anquetin

Cangus

la Crételle

la Grange aux Moines

'Echalay

la Bouillère

la Tourelle

la Ville Danne

Belle Mezière

la Métaire

la Rue

Penngave

la Croix Charles Allain

Pangly

Parga

les Grées

Beauvais

les Aides

Forte Espalle

la Butte

la Cudray

le Koutier

la Basse-V.

le Grand Pré

les Aides

les Aides

Manière

le-Vau f

le-Vau f

le-Vau f

FICHE DE DECOUVERTE ARCHEOLOGIQUE/DEPOUILLEMENT DE LA MISSION
I.G.N. MONCONTOUR-BROONS.

N° de site : 12121/101841/1014181 N° d'enregistrement : 1136157

Nom du site : Ca. d'Isore 3

Lieu-dit le plus proche (sur carte I.G.N au 1/25000) : Ca. d'Isore

Commune : Jugon Les Lacs

Cadastre : Année : 1983 Sections, parcelles : ZC, 61 et 42

Site global : Non.

Chronologie : Indéterminée Code : 11ND1

Structure : Endas Code : 1CL101

Descriptif : Endas simple de forme rectangulaire

Mobilier : /

Site linéaire : (O/N) : 1K1 Type : Plein air : 1K1

Circonstance de la découverte : inventaire (Photo-interprétation).

Etat actuel : Conservé (tout ou partie) : 1K1 ; Détruit : 1_1

Fiabilité : Site avéré 1K1 ; Indice de site : 1_1 Année dernière vérification : 1998

Degré de protection souhaité : Faible : 1_1 ; Moyen 1K1 ; Fort : 1_1

Inventeur : Nom : GAUTIER Prénom : Maurice.

Coordonnées : Précises : 1K1 Vérifiées : 1K1

Centre : X = 1215131, 1915101 Y = 11019101, 1410101 Rayon = 50.....m

Altitude : 85.....m N° Carte I.G.N. : M10M171E1_1

Documentation existante : Code : 43 Ordre : 95

N° du contact monoscopique concerné : 10151 N° du point d'information : 141515

Opération éventuelle : Resp : Code : PI : 1_1 N° rapport :

Date de saisie : 11/1/1017/19121 Auteur saisie : Dominique GUYADER.

DÉPARTEMENT
des Côtes d'Armor
COMMUNE
de Jugon les Lacs

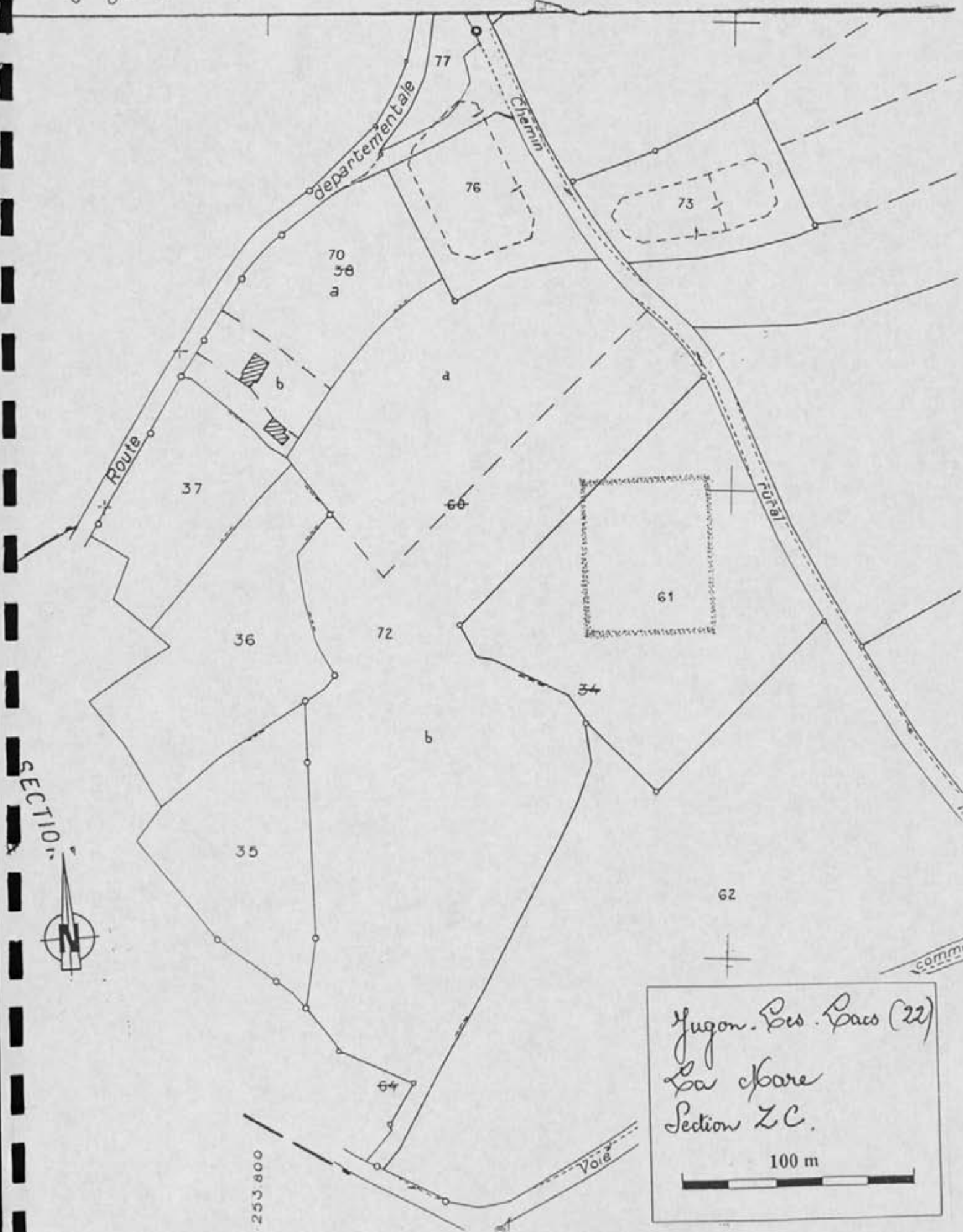
DIRECTION GÉNÉRALE DES IMPÔTS
SERVICE DES AFFAIRES FONCIÈRES ET DOMANIALES
CADASTRE

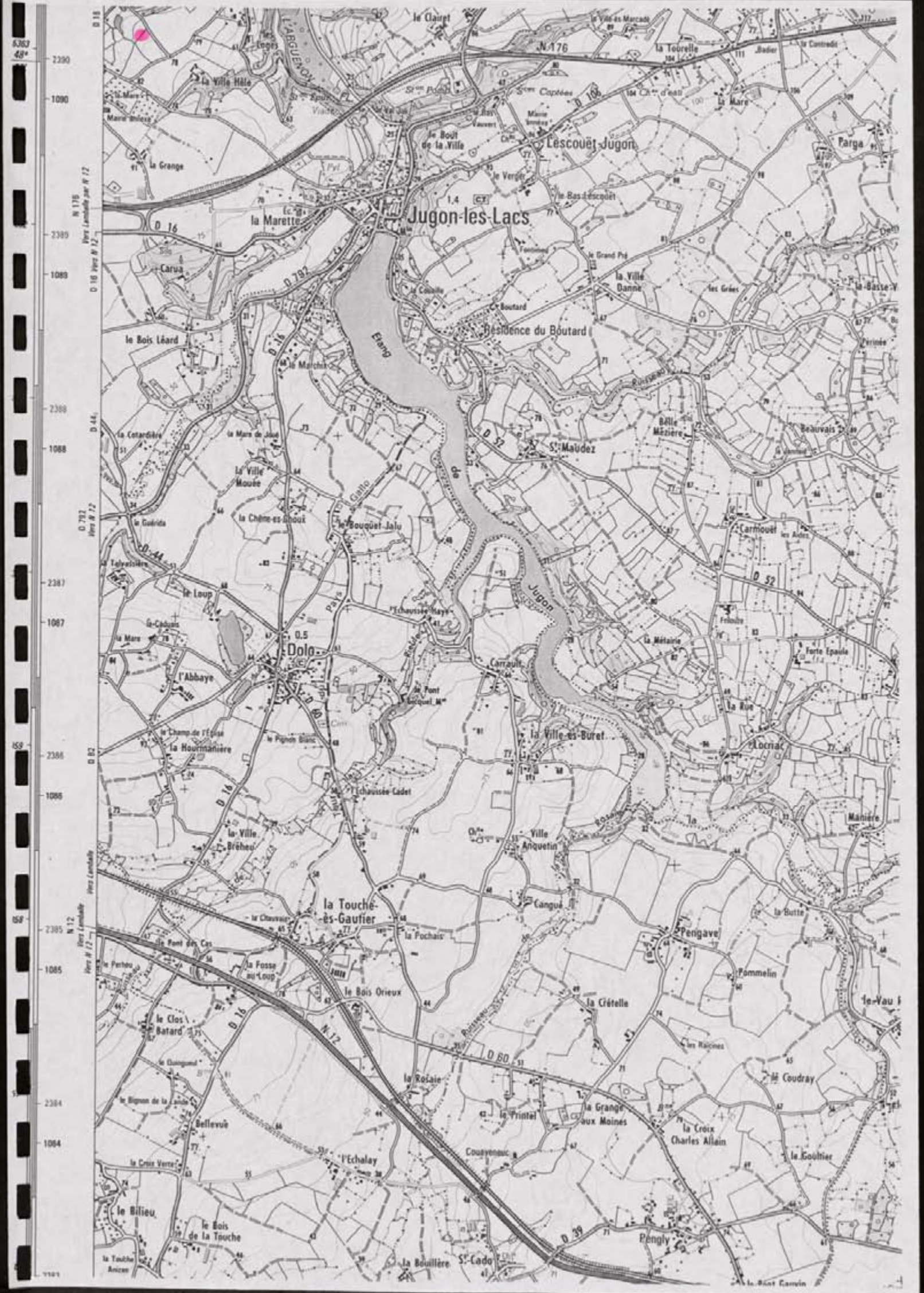
EXTRAIT DU PLAN CADASTRAL

Section 301 ZC

Feuille

Échelle : 1:2000





6.367
 48°

2390
 1080

N 175
 W 12
 D 16
 W 12
 D 16
 W 12

2380
 1088
 D 44

2387
 1087
 D 792
 W 12

2386
 1086
 D 82

59
 2385
 1085
 N 12
 W 12

2384
 1084

2384
 1084

FICHE DE DECOUVERTE ARCHEOLOGIQUE/DEPOUILLEMENT DE LA MISSION
I.G.N. MONCONTOUR-BROONS.

N° de site : 221/104/104191 N° d'enregistrement : 13658

Nom du site : La Sablette

Lieu-dit le plus proche (sur carte I.G.N au 1/25000) : La Sablette

Commune : Jugon Les Lacs

Cadastre : Année : 1983 Sections, parcelles : ZP, 35

Site global : Non.

Chronologie : Indéterminée Code : IND

Structure : Tandras Code : CL

Descriptif : Tandras simple de forme trapézoïdale

Mobilier : /

Site linéaire : (O/N) : N Type : Plein air : X

Circonstance de la découverte : inventaire (Photo-interprétation).

Etat actuel : Conservé (tout ou partie) : X ; Détruit : _

Fiabilité : Site avéré : X ; Indice de site : _ ! Année dernière vérification : 1996

Degré de protection souhaité : Faible : _ ! ; Moyen : X ! ; Fort : _ !

Inventeur : Nom : GAUTIER Prénom : Maurice.

Coordonnées : Précises : X Vérifiées : X

Centre : X = 215141, 1415101 Y = 1018191, 20101 Rayon = 50.....m

Altitude : 75.....m N° Carte I.G.N. : 1041E1

Documentation existante : Code : 43 Ordre : 95

N° du contact monoscopique concerné : 1051 N° du point d'information : 1516

Opération éventuelle : Resp : Code : PI : _ ! N° rapport :

Date de saisie : 11/10/97 Auteur saisie : Dominique GUYADER.

DÉPARTEMENT
des Côtes d'Armor

COMMUNE
de Jugon les Lacs
St Ignace

DIRECTION GÉNÉRALE DES IMPÔTS

SERVICE DES AFFAIRES FONCIÈRES ET DOMANIALES

CADASTRE

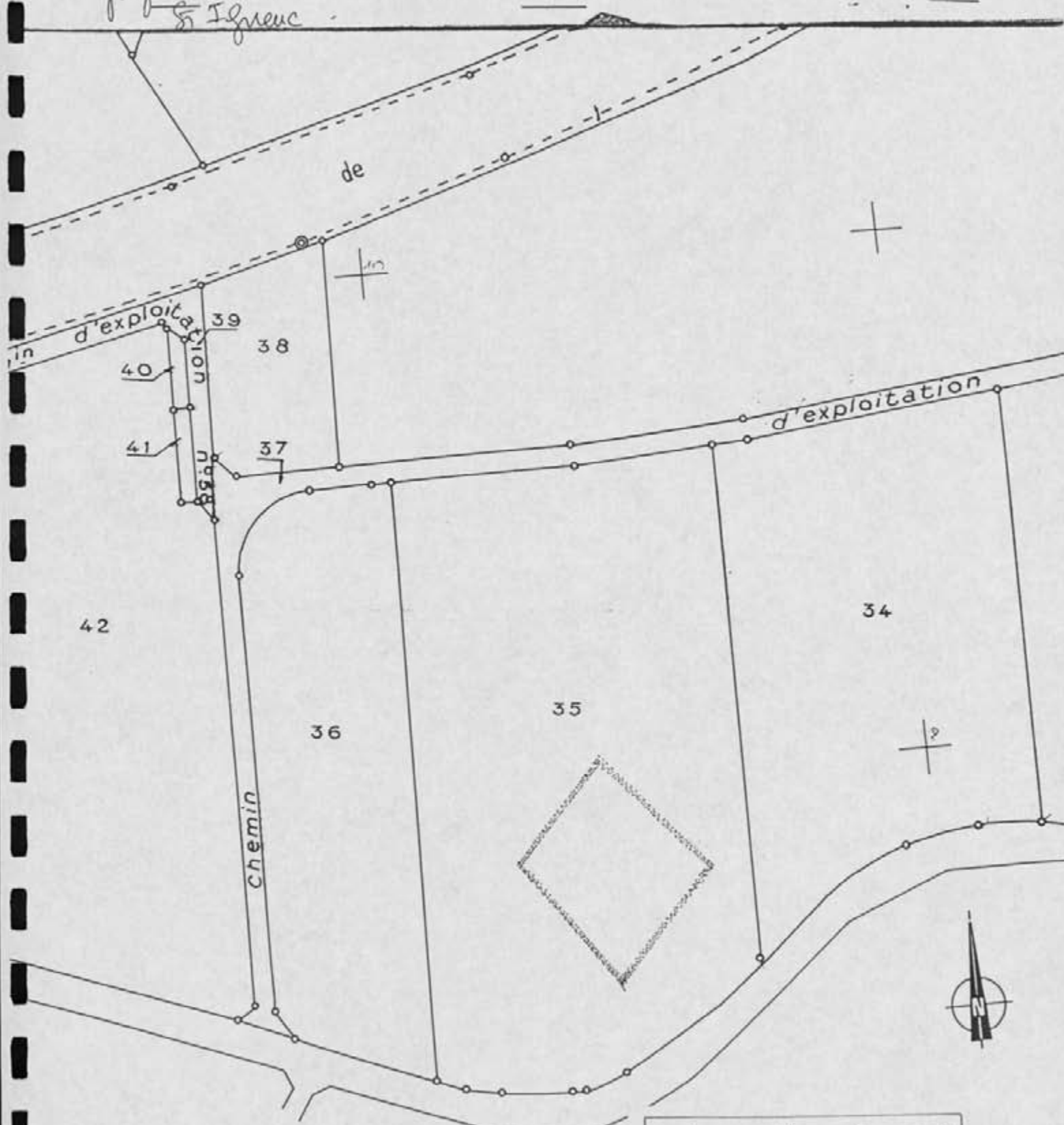
EXTRAIT DU PLAN CADASTRAL

6816 T

Section 301 28

Feuille

Echelle 1/

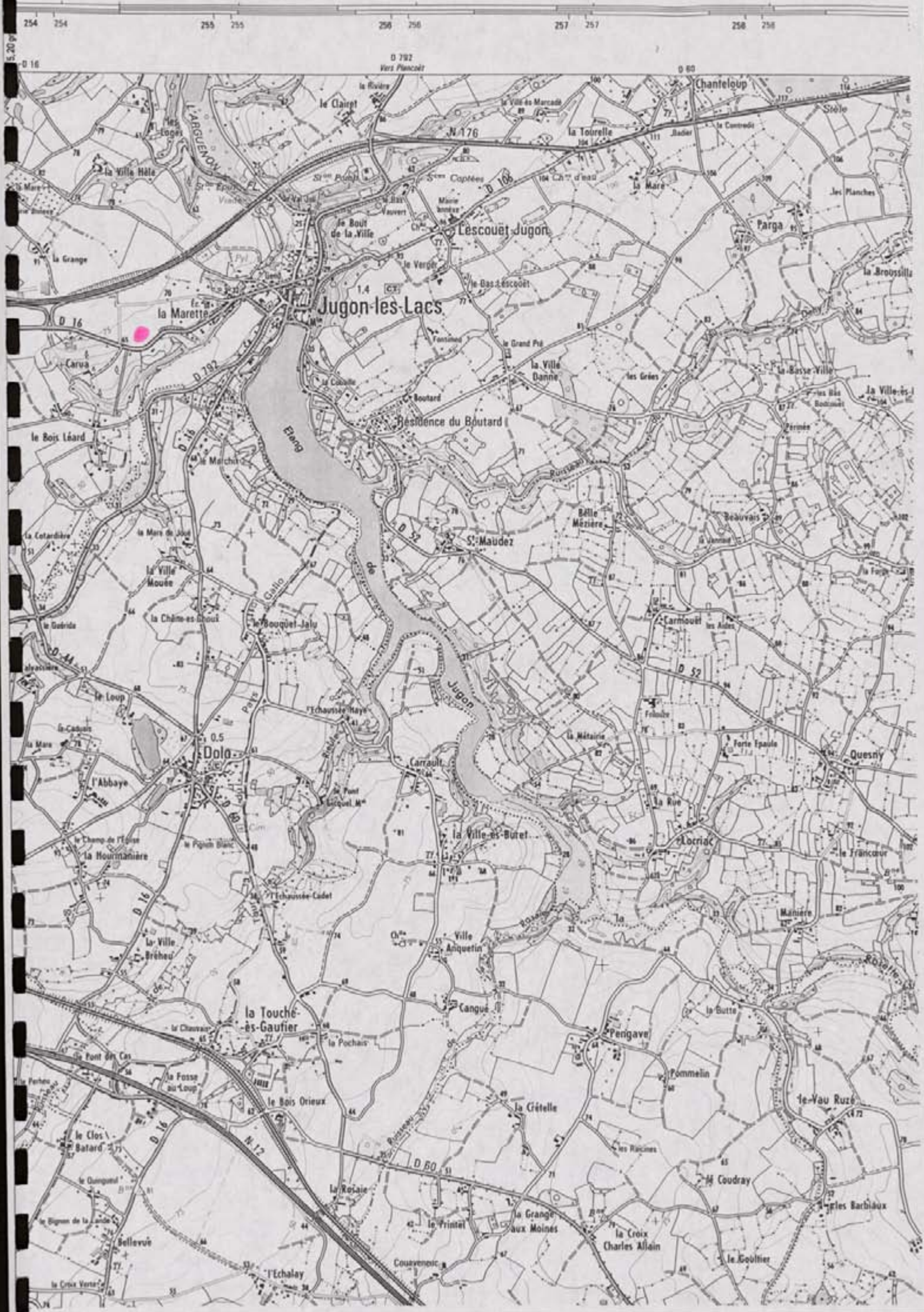


Jugon. Les Lacs (22)
La Charette
Section Z.P.

100 m

A horizontal scale bar with alternating black and white segments, representing 100 meters.

0 1 Z E



254 254 255 255 256 256 257 257 258 258

D 16 D 792 Vers Ploucoët D 80

Jugon-les-Lacs

Lescouet Jugon

Chanteloup

la Murette

Residence du Boutard

S^t Maudez

Dolo

la Ville-ès-Buret

la Touche-ès-Gaufier

Pengave

le-Yau Ruzé

D 60

la Croix Charles Allain

le Goulier

FICHE DE DECOUVERTE ARCHEOLOGIQUE/ DEPOUILLEMENT DE LA MISSION
I.G.N. MONCONTOUR-BROONS.

N° de site : 221 / 10184 / 10210 N° d'enregistrement : 111699
Nom du site : La cfare 4
Lieu-dit le plus proche (sur carte I.G.N au 1/25000) : La cfare
Commune : Jugon Les Lacs
Cadastre : Année : 1983 Sections, parcelles : ZP, 40
Site global : Non.

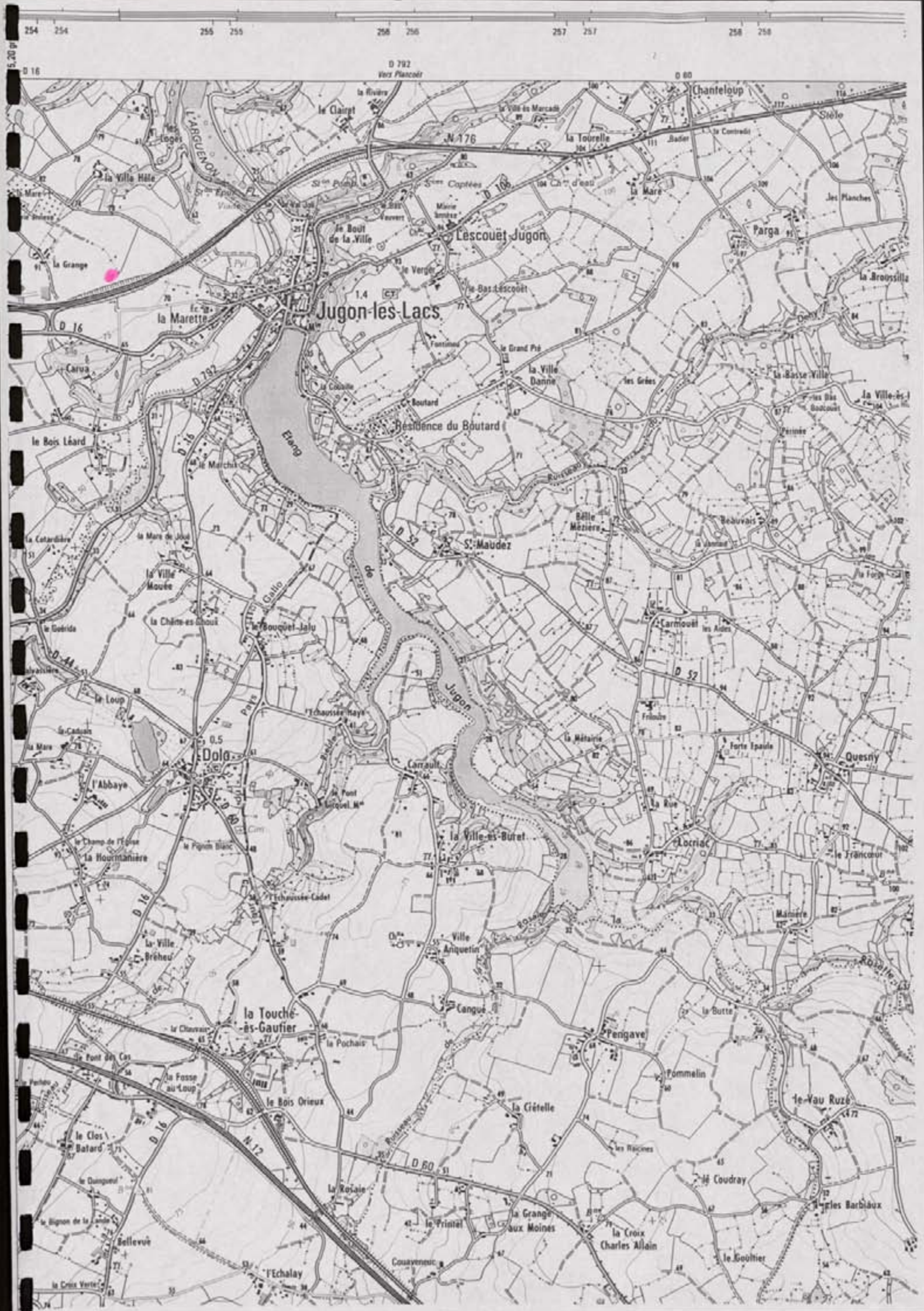
Chronologie : Indéterminée Code : IND
Structure : Landes Code : LIO
Descriptif : Petit enclos circulaire à larges fossés
Mobilier : /

Site linéaire : (O/N) : N Type : Plein air : X
Circonstance de la découverte : inventaire (Photo-interprétation).
Etat actuel : Conservé (tout ou partie) : X ; Détruit : _
Fiabilité : Site avéré : X ; Indice de site : _ ! Année dernière vérification : 1996

Degré de protection souhaité : Faible : _ ! ; Moyen : X ! ; Fort : _ !

Inventeur : Nom : GAUTIER Prénom : Maurice
Coordonnées : Précises : X ! Vérifiées : X !
Centre : X = 2541, 300 Y = 40891, 15100 Rayon = 12 m
Altitude : 90 m N° Carte I.G.N. : M 10141E1

Documentation existante : Code : 43 Ordre : 95
N° du contact monoscopique concerné : 105 N° du point d'information : 154
Opération éventuelle : Resp : Code : PI : _ ! N° rapport :
Date de saisie : 11 / 10 / 1992 Auteur saisie : Dominique GUYADER.



254 254 255 255 256 256 257 257 258 258

D 16 D 792 Vers Plancoët D 60

Jugon-les-Lacs

Lescouët-Jugon

Résidence du Boutard

Dolo

la Touche-ès-Gaufrier

la Ville-ès-Buret

Pengave

la Crételle

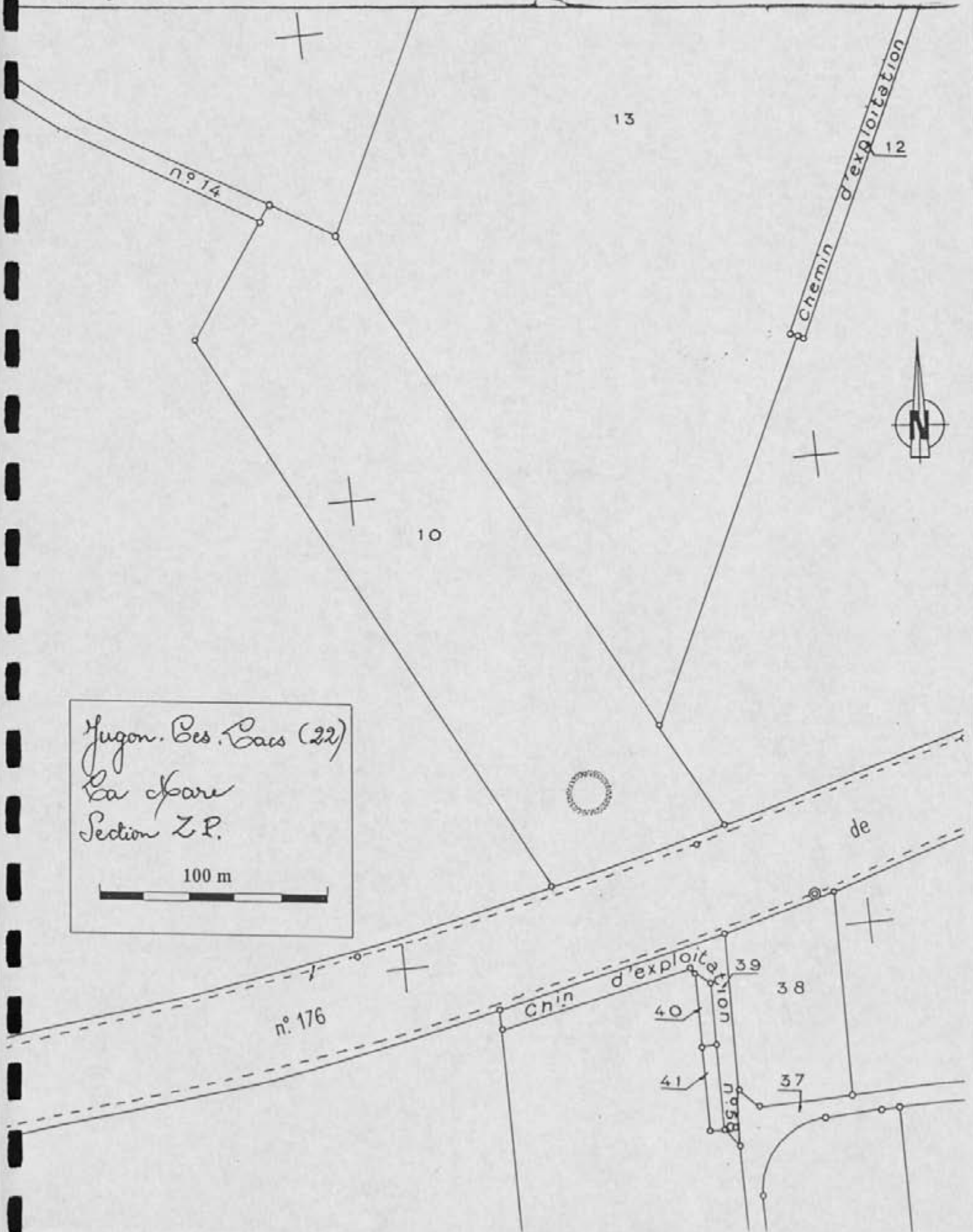
le-Yau Ruzé



DÉPARTEMENT
des Côtes d'Armor
COMMUNE
de Jugon les Lacs

DIRECTION GÉNÉRALE DES IMPÔTS
SERVICE DES AFFAIRES FONCIÈRES ET DOMANIALES
CADASTRE
EXTRAIT DU PLAN CADASTRAL

00101
Section 301 28
Feuille
Échelle 1:2000



Jugon. Les Lacs (22)
La Gare
Section Z.P.
100 m

FICHE DE DECOUVERTE ARCHEOLOGIQUE/ DEPOUILLEMENT DE LA MISSION
I.G.N. MONCONTOUR-BROONS.

N° de site : 22/1/0194/1021 N° d'enregistrement : 13660

Nom du site : Bescouit Jugon

Lieu-dit le plus proche (sur carte I.G.N au 1/25000) : Bescouit - Jugon

Commune : Jugon - Les Lacs

Cadastre : Année : 1983 Sections, parcelles : ZK 120

Site global : Non.

Chronologie : Indéterminée Code : IND

Structure : Enclos Code : CLO

Descriptif : Vue partielle d'un enclos simple à dominante rectiligne

Mobilier :

Site linéaire : (O/N) : N Type : Plein air : N

Circonstance de la découverte : inventaire (Photo-interprétation).

Etat actuel : Conservé (tout ou partie) : X ; Détruit : !

Fiabilité : Site avéré : ! ; Indice de site : X ; Année dernière vérification : 1996

Degré de protection souhaité : Faible : X ; Moyen : ! ; Fort : !

Inventeur : Nom : GAUTIER Prénom : Maurice.

Coordonnées : Précises : X Vérifiées : X

Centre : X = 256, 710 Y = 1029, 150 Rayon = 40 m

Altitude : 95 m N° Carte I.G.N. : MHE

Documentation existante : Code : 43 Ordre : 95

N° du contact monoscopique concerné : 05 N° du point d'information : 158

Opération éventuelle : Resp : Code : PI : ! N° rapport :

Date de saisie : 1/1/97 Auteur saisie : Dominique GUYADER.

DÉPARTEMENT
des Côtes d'Armor

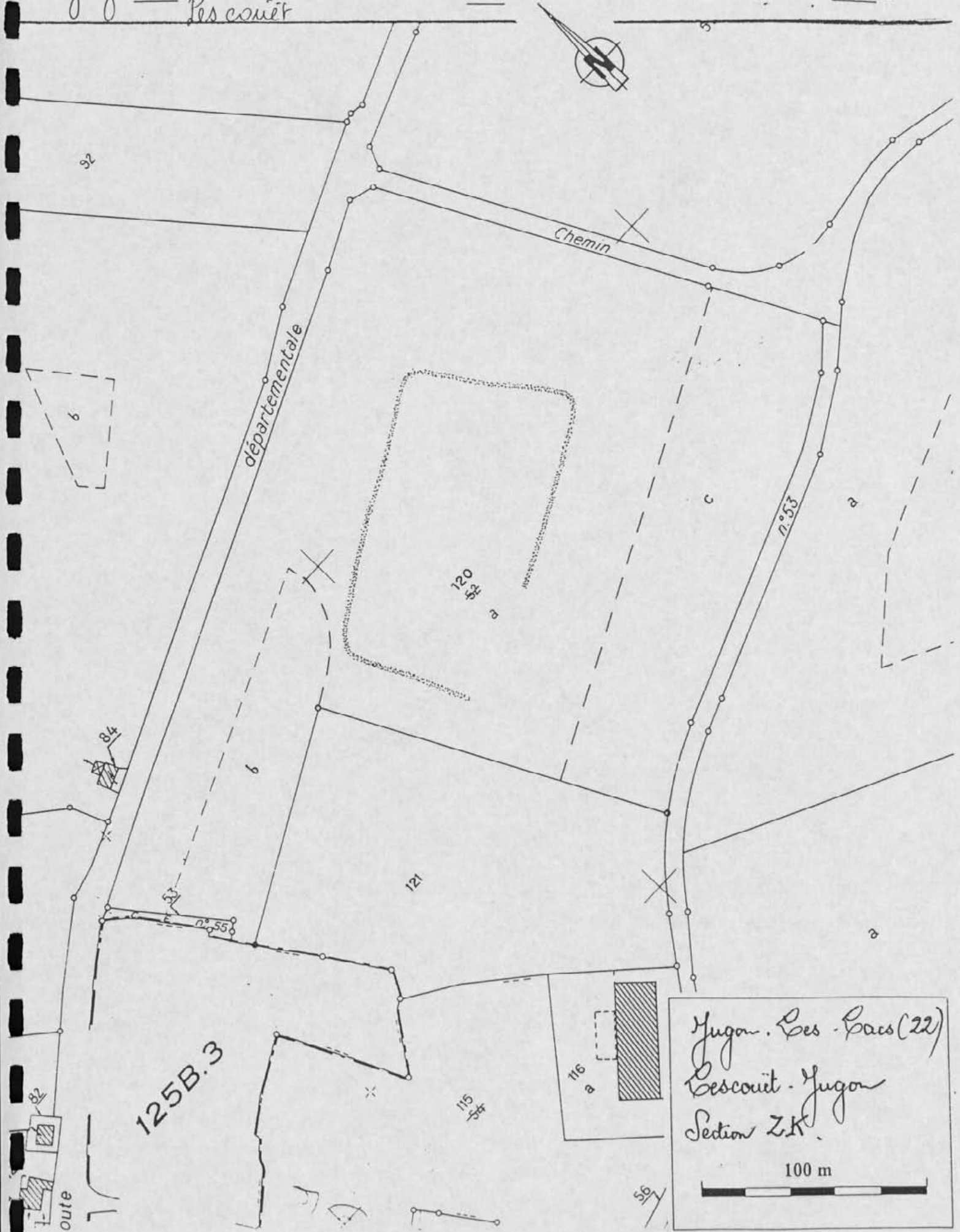
SERVICE DES AFFAIRES FONCIÈRES ET DOMANIALES
CADASTRE

Section 125 ZK
Feuille

COMMUNE
de Jugon les Lacs
Pescuit

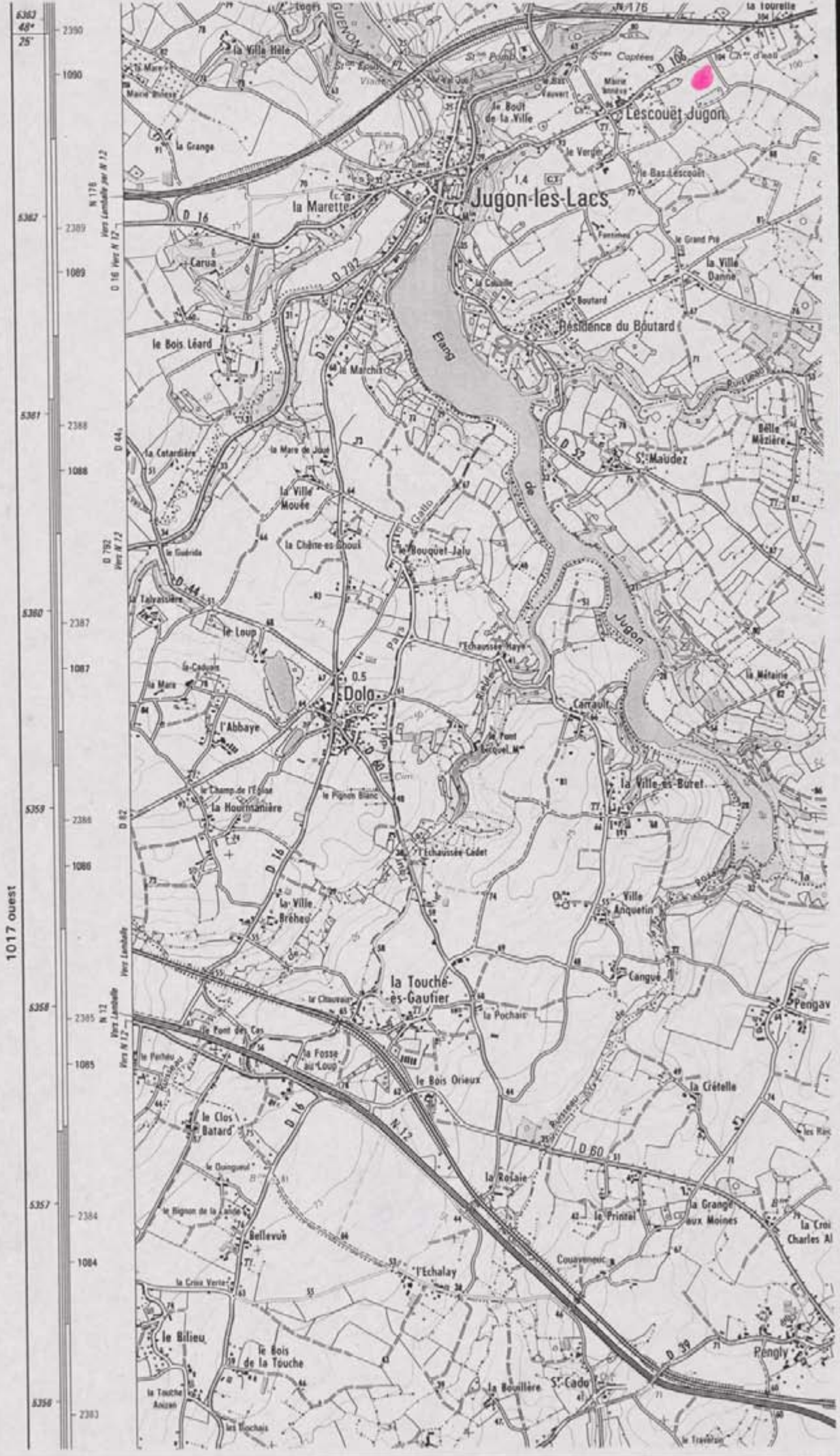
EXTRAIT DU PLAN ASTRAL

Echelle 1: 2000




Jugon - Les Lacs (22)
Pescuit - Jugon
Section ZK

100 m



1017 ouest



LANGAST

FICHE DE DECOUVERTE ARCHEOLOGIQUE/ DEPOUILLEMENT DE LA MISSION
I.G.N. MONCONTOUR-BROONS.

N° de site : 221 / 100 / 008 N° d'enregistrement : 12453

Nom du site : Le Bois Galas

Lieu-dit le plus proche (sur carte I.G.N au 1/25000) : Le Bois Galas

Commune : Bangast

Cadastre : Année : 1984 Sections, parcelles : 25, 88, 89

Site global : Non.

Chronologie : Indéterminée Code : IND

Structure : Enclavé Code : CL0

Descriptif : Enclavé de forme trapézoïdale

Mobilier :

Site linéaire : (O/N) : N Type : Plein air : X

Circonstance de la découverte : inventaire (Photo-interprétation).

Etat actuel : Conservé (tout ou partie) : X ; Détruit : _

Fiabilité : Site avéré : X ; Indice de site : _ ! Année dernière vérification : 1996

Degré de protection souhaité : Faible : _ ! ; Moyen : X ! ; Fort : _ !

Inventeur : Nom : GAUTIER Prénom : Maurice.

Coordonnées : Précises : X Vérifiées : X

Centre : X = 229, 400 Y = 1074, 400 Rayon = 50 m

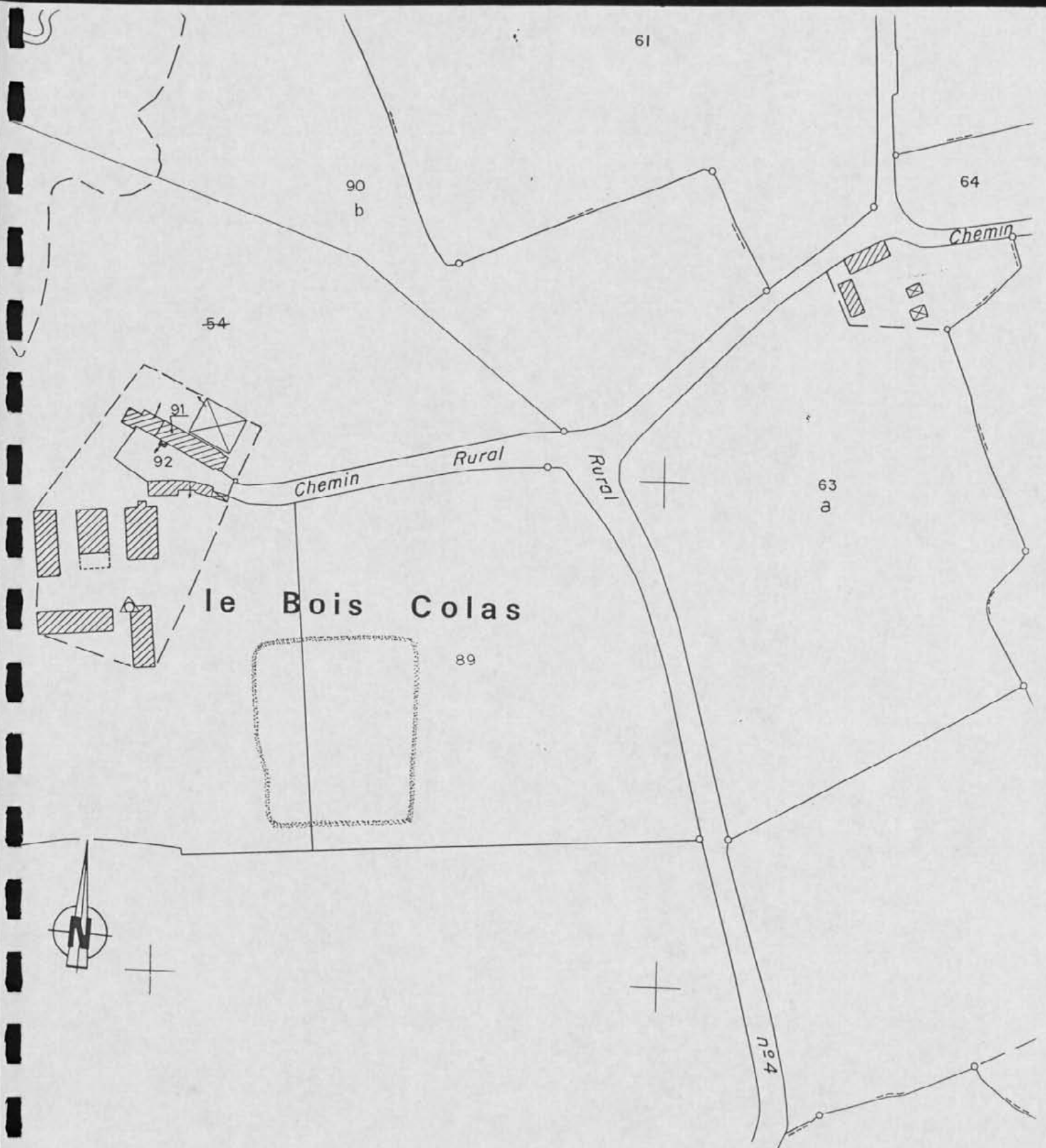
Altitude : 140 m N° Carte I.G.N. : 10917E

Documentation existante : Code : 43 Ordre : 95

N° du contact monoscopique concerné : 43 N° du point d'information : 47

Opération éventuelle : Resp : Code : PI : _ ! N° rapport :

Date de saisie : 11 / 06 / 99 Auteur saisie : Dominique GUYADER.

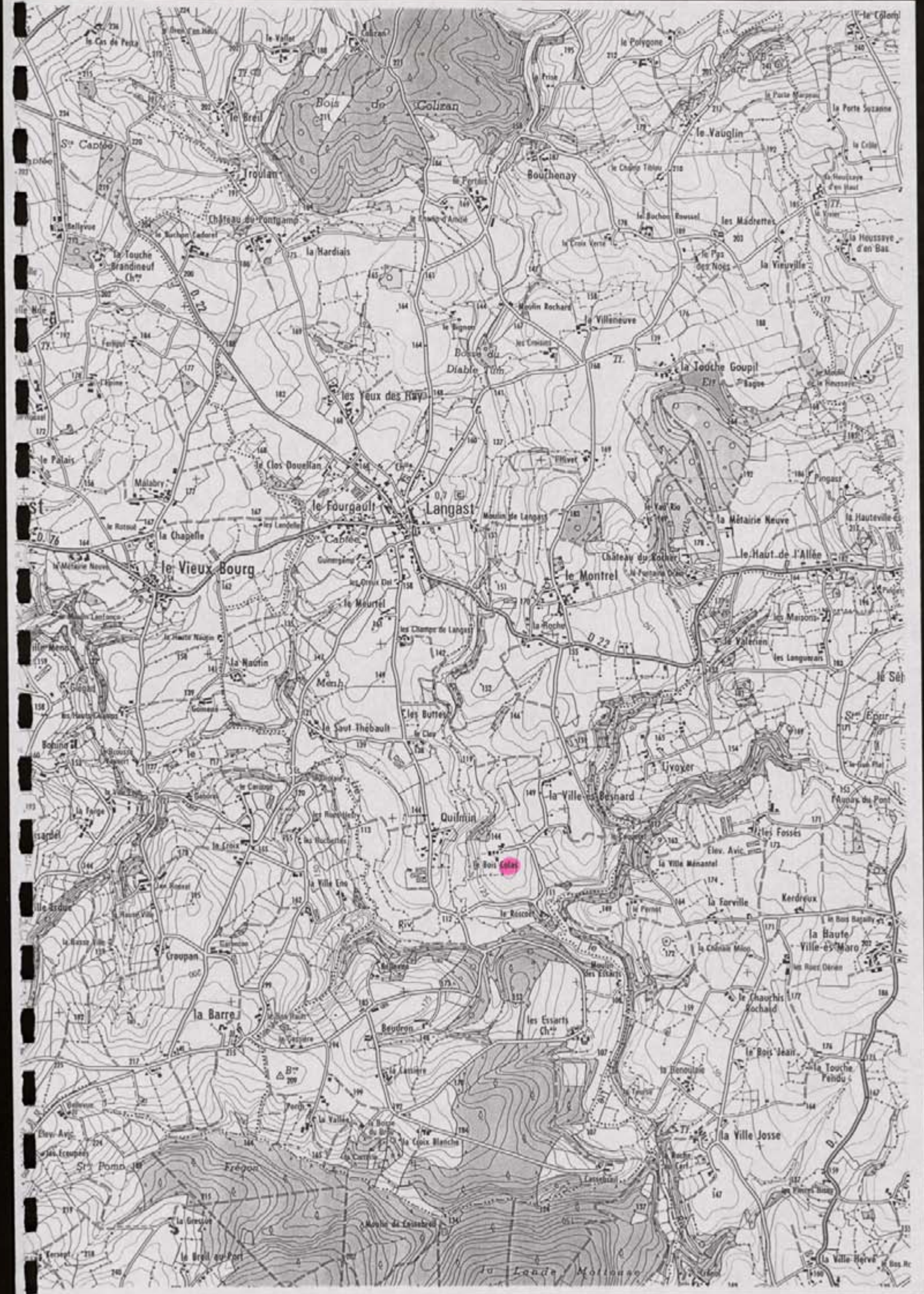


SECTION

LANGAST
Le Bois Colas
Section ZS

100 m

FEUILL



FICHE DE DECOUVERTE ARCHEOLOGIQUE/DEPOUILLEMENT DE LA MISSION
I.G.N. MONCONTOUR-BROONS.

N° de site : 221/1001/009! N° d'enregistrement : 12454!

Nom du site : Be Buchon Cadoret

Lieu-dit le plus proche (sur carte I.G.N au 1/25000) : Be Buchon Cadoret

Commune : Langast

Cadastré : Année : 1984! Sections, parcelles : 21, 78

Site global : Non.

Chronologie : Indéterminée Code : IND!

Structure : Enclaves Code : CL0!

Descriptif : Vue partielle d'un enclaves à dominante rectiligne

Mobilier :

Site linéaire : (O/N) : N! Type : Plein air : X!

Circonstance de la découverte : inventaire (Photo-interprétation).

Etat actuel : Conservé (tout ou partie) : X! ; Détruit !_!

Fiabilité : Site avéré : !_! ; Indice de site X! Année dernière vérification : 1996!

Degré de protection souhaité : Faible : X! ; Moyen : !_! ; Fort : !_!

Inventeur : Nom : GAUTIER Prénom : Maurice.

Coordonnées : Précises : X! Vérifiées : X!

Centre : X = 228!, 250! Y = 1048!, 100! Rayon = 60...m

Altitude : 200...m N° Carte I.G.N. : 0914E!

Documentation existante : Code : 43 Ordre : 95

N° du contact monoscopique concerné : 58! N° du point d'information : 48!

Opération éventuelle : Resp : Code : PI : !_! N° rapport :

Date de saisie : 11/06/99! Auteur saisie : Dominique GUYADER.



d'Exploitation

n°20

n°22

Departemental

Chemin

du

Rural

Departemental

Chemin

79

78

70

81

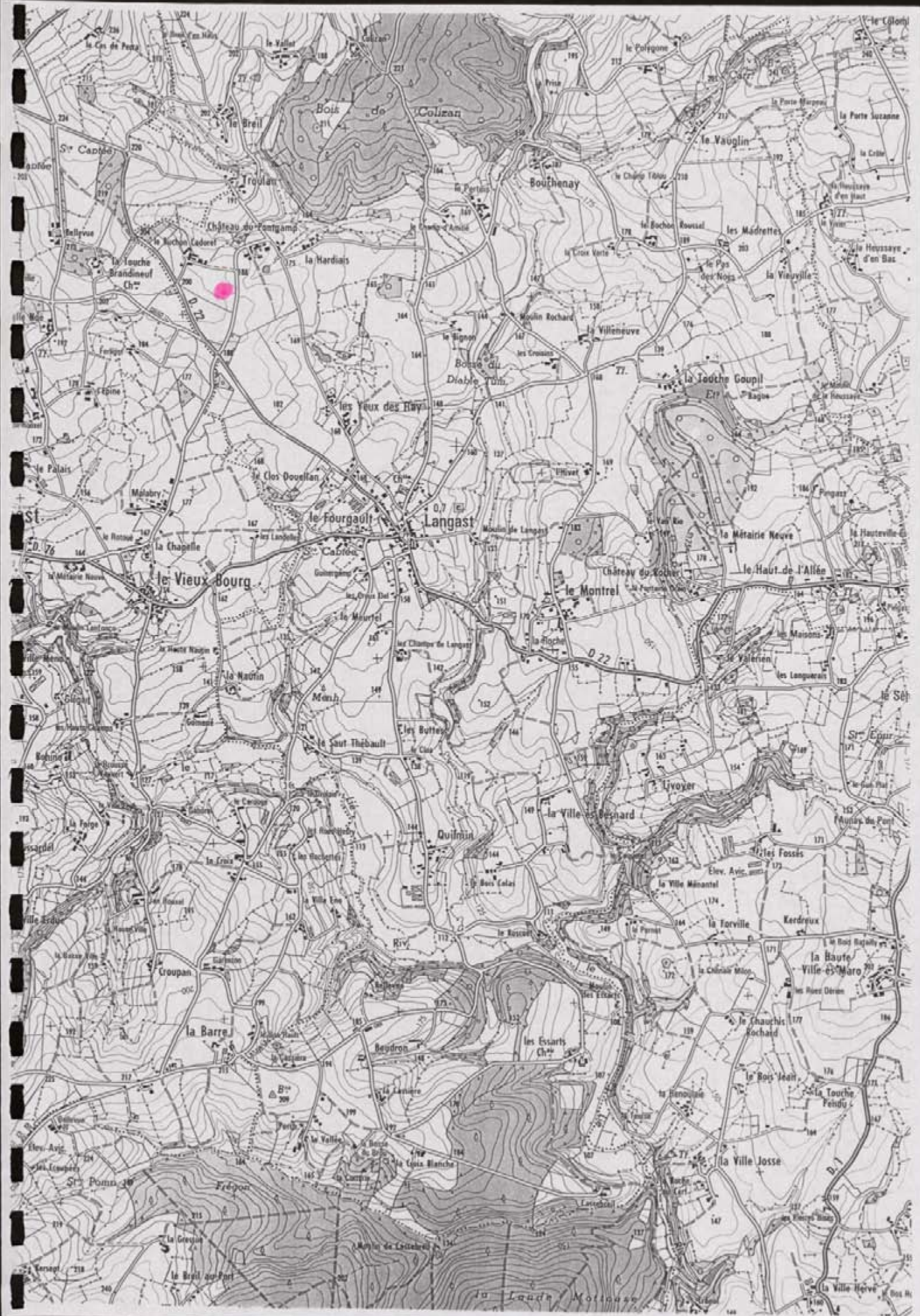


LANGAST
 Le Buchon Cadoret
 Section ZI

100 m



26



FICHE DE DECOUVERTE ARCHEOLOGIQUE/ DEPOUILLEMENT DE LA MISSION
I.G.N. MONCONTOUR-BROONS.

N° de site : 22 / 100 / 1010

N° d'enregistrement : 1245

Nom du site : Be Bignon

Lieu-dit le plus proche (sur carte I.G.N au 1/25000) : Be Bignon

Commune : Langast

Cadastre : Année : 1987 Sections, parcelles : 21, 64 et 65

Site global : Non.

Chronologie : Indéterminée Code : I N D

Structure : Système d'enclaves Code : S E C

Descriptif : Vue partielle d'un système d'enclaves emboîtées à dominante rectiligne

Mobilier :

Site linéaire : (O/N) : N Type : Plein air : X

Circonstance de la découverte : inventaire (Photo-interprétation).

Etat actuel : Conservé (tout ou partie) : X ; Détruit : _

Fiabilité : Site avéré : X ; Indice de site : _ ! Année dernière vérification : 1996

Degré de protection souhaité : Faible : _ ! ; Moyen : X ! ; Fort : _ !

Inventeur : Nom : GAUTIER Prénom : Maurice.

Coordonnées : Précises : X Vérifiées : X

Centre : X = 229 , 300 Y = 1044 , 1000 Rayon = 80 m

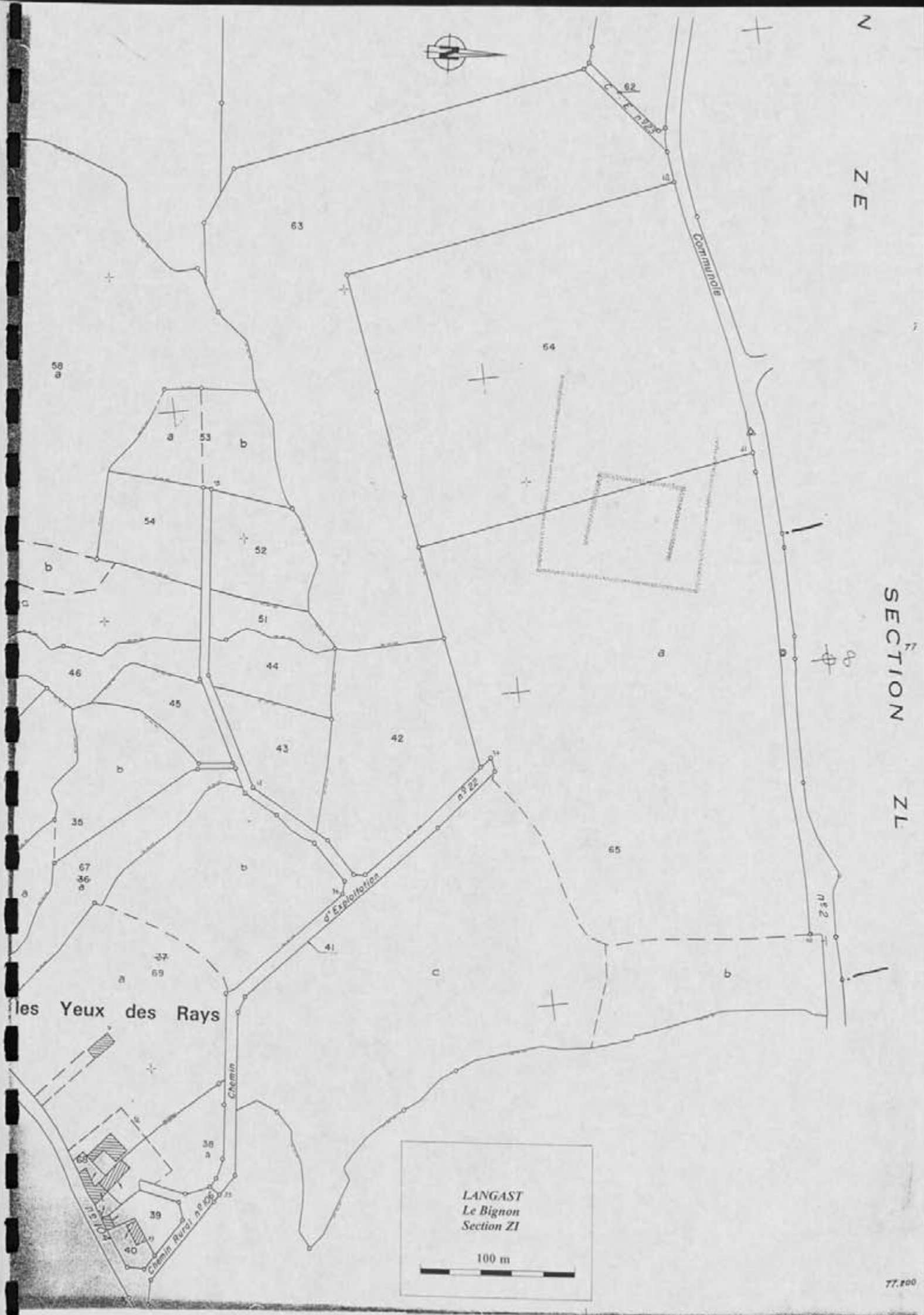
Altitude : 164 m N° Carte I.G.N. : 109144E

Documentation existante : Code : 43 Ordre : 95

N° du contact monoscopique concerné : 58 N° du point d'information : 149

Opération éventuelle : Resp : Code : PI : _ ! N° rapport :

Date de saisie : 11 / 106 / 97 Auteur saisie : Dominique GUYADER.

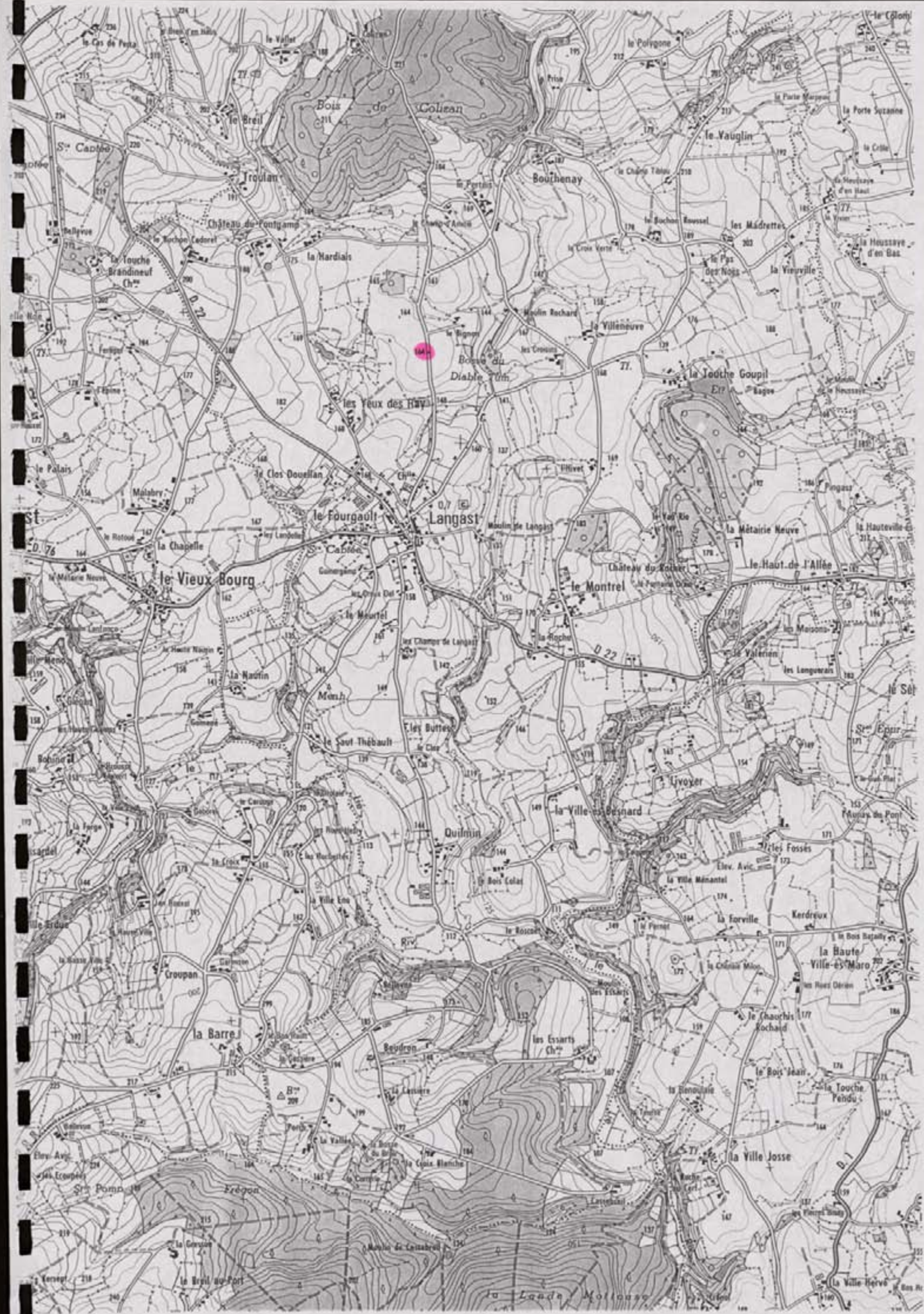


les Yeux des Rays

LANGAST
 Le Bignon
 Section ZI

100 m

SECTION ZI



FICHE DE DECOUVERTE ARCHEOLOGIQUE/DEPOUILLEMENT DE LA MISSION
I.G.N. MONCONTOUR-BROONS.

N° de site : 22 / 10 / 01 / 11

N° d'enregistrement : 13456

Nom du site : La Bouche Goupil

Lieu-dit le plus proche (sur carte I.G.N au 1/25000) : La Bouche Goupil

Commune : Langast

Cadastre : Année : 1987 Sections, parcelles : ZM, 47, 87, 88, 89, 117c

Site global : Non.

Chronologie : Indéterminée Code : IND

Structure : Landes Code : CLO

Descriptif : Landes de forme carrée avec probables limites agraires
assurées.

Mobilier :

Site linéaire : (O/N) : N Type : Plein air : X

Circonstance de la découverte : inventaire (Photo-interprétation).

Etat actuel : Conservé (tout ou partie) : X ; Détruit : !

Fiabilité : Site avéré : X ; Indice de site : ! ; Année dernière vérification : 1996

Degré de protection souhaité : Faible : ! ; Moyen : X ; Fort : !

Inventeur : Nom : GAUTIER Prénom : Maurice.

Coordonnées : Précises : X Vérifiées : X

Centre : X = 234, 300 Y = 1077, 500 Rayon = 150...m

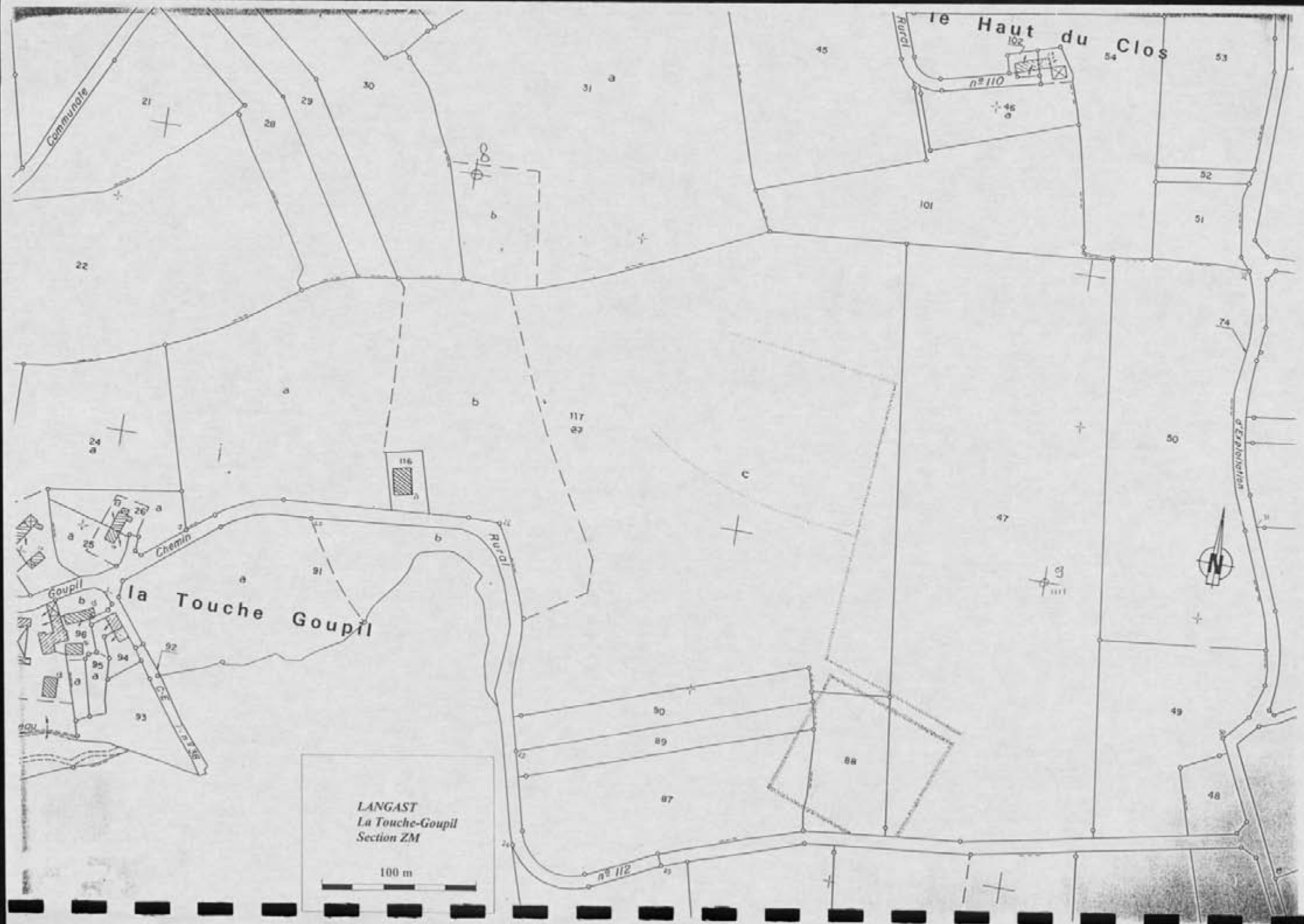
Altitude : 180...m N° Carte I.G.N. : 09147E

Documentation existante : Code : 43 Ordre : 95

N° du contact monoscopique concerné : 58 N° du point d'information : 510

Opération éventuelle : Resp : Code : PI : ! N° rapport :

Date de saisie : 11 / 06 / 97 Auteur saisie : Dominique GUYADER.



FICHE DE DECOUVERTE ARCHEOLOGIQUE/ DEPOUILLEMENT DE LA MISSION
I.G.N. MONCONTOUR-BROONS.

N° de site : 22 / 1010 / 012

N° d'enregistrement : 12452

Nom du site : Bouchenay

Lieu-dit le plus proche (sur carte I.G.N au 1/25000) : Bouchenay

Commune : Bangast

Cadastré : Année : 1984 Sections, parcelles : 2D, 93, 94

Site global : Non.

Chronologie : Indéterminée Code : I M D

Structure : Embras Code : C L O

Descriptif : Vue partielle d'un embras à dominante curviligne

Mobilier :

Site linéaire : (O/N) : N Type : Plein air : X

Circonstance de la découverte : inventaire (Photo-interprétation).

Etat actuel : Conservé (tout ou partie) : X ; Détruit : _

Fiabilité : Site avéré : X ; Indice de site : _ ; Année dernière vérification : 1996

Degré de protection souhaité : Faible : _ ; Moyen : X ; Fort : _

Inventeur : Nom : GAUTIER Prénom : Maurice.

Coordonnées : Précises : X Vérifiées : X

Centre : X = 230 , 410 Y = 1048 , 600 Rayon = 80 m

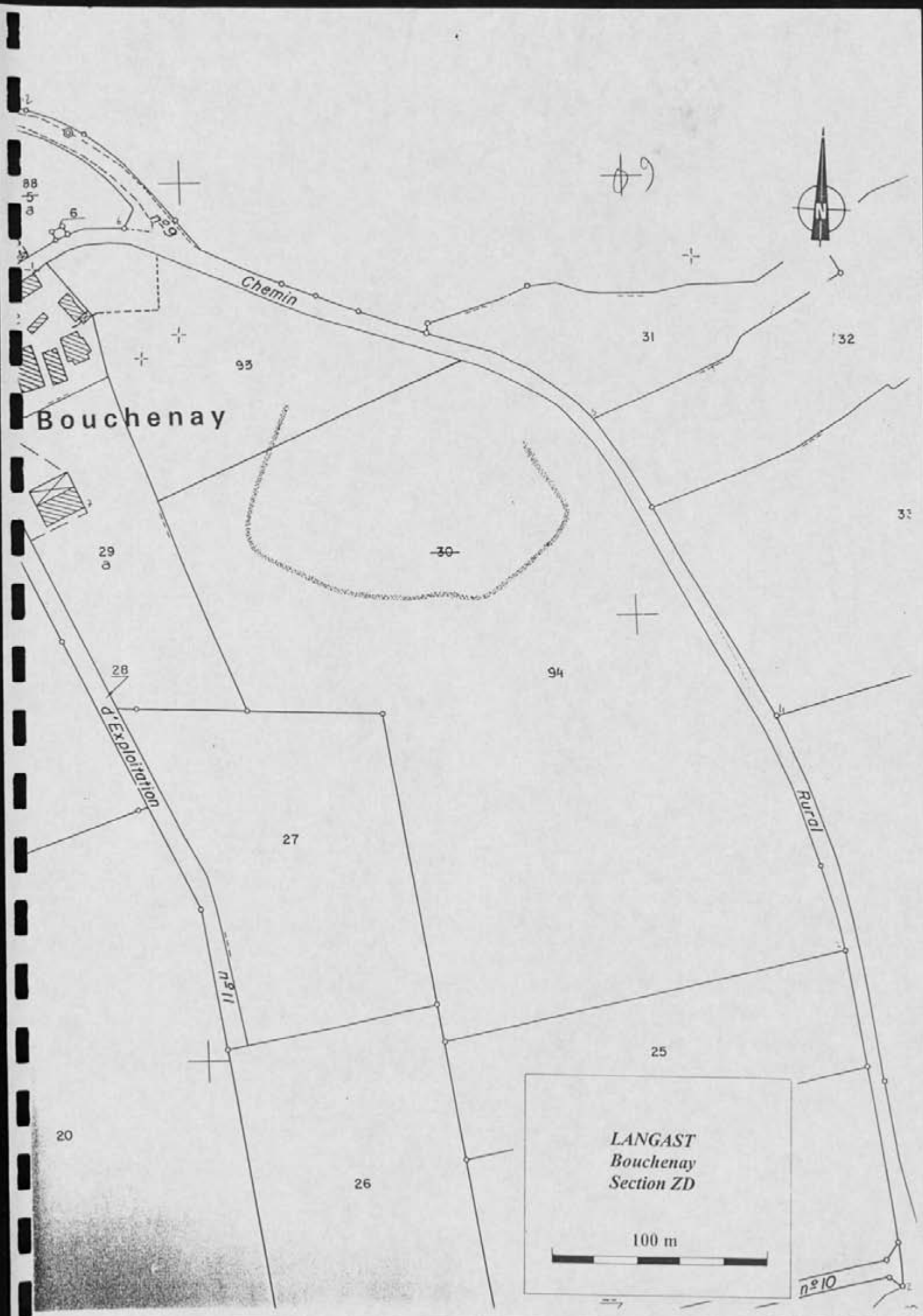
Altitude : 180 m N° Carte I.G.N. : 0914E

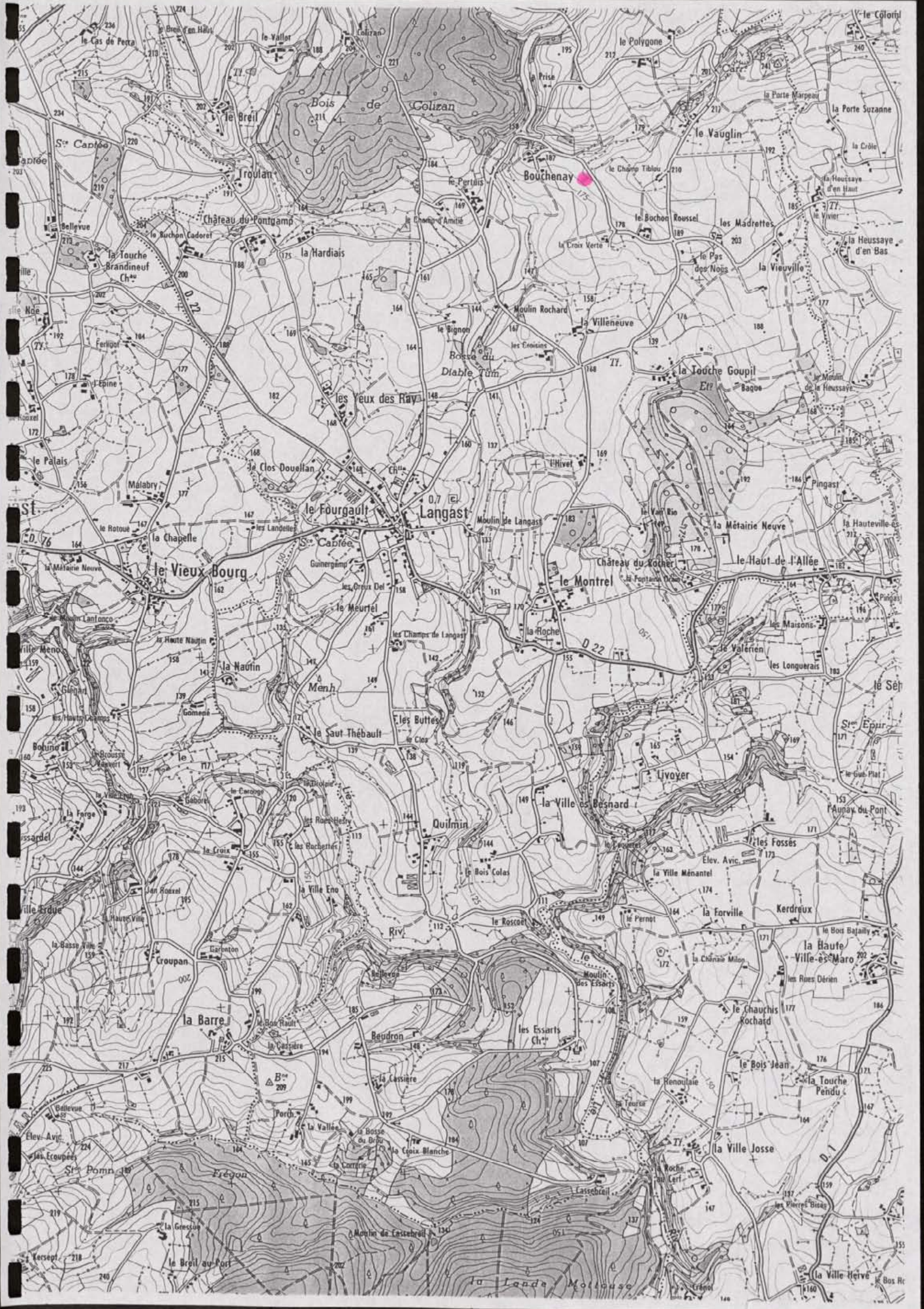
Documentation existante : Code : 43 Ordre : 95

N° du contact monoscopique concerné : 58 N° du point d'information : 51

Opération éventuelle : Resp : Code : PI : _ N° rapport :

Date de saisie : 11/06/97 Auteur saisie : Dominique GUYADER.





FICHE DE DECOUVERTE ARCHEOLOGIQUE/ DEPOUILLEMENT DE LA MISSION
I.G.N. MONCONTOUR-BROONS.

N° de site : 122 / 11010 / 0113 N° d'enregistrement : 12458

Nom du site : E' Heint

Lieu-dit le plus proche (sur carte I.G.N au 1/25000) : E' Heint

Commune : Langast

Cadastré : Année : 1984 Sections, parcelles : 24, 25a, 25b

Site global : Non.

Chronologie : Indéterminée Code : IND

Structure : Système d'enclos Code : SEC

Descriptif : Vue partielle d'un système d'enclos en bois à dominante
multiligne

Mobilier :

Site linéaire : (O/N) : N Type : Plein air : X

Circonstance de la découverte : inventaire (Photo-interprétation).

Etat actuel : Conservé (tout ou partie) : X ; Détruit : _

Fiabilité : Site avéré : X ; Indice de site : _ ! Année dernière vérification : 1996

Degré de protection souhaité : Faible : _ ! ; Moyen : X ! ; Fort : _ !

Inventeur : Nom : GAUTIER Prénom : Maurice.

Coordonnées : Précises : X Vérifiées : X

Centre : X = 2310 , 11010 Y = 11044 , 13010 Rayon = 80 m

Altitude : 165 m N° Carte I.G.N. : 10914E !

Documentation existante : Code : 43 Ordre : 95

N° du contact monoscopique concerné : 43 N° du point d'information : 52

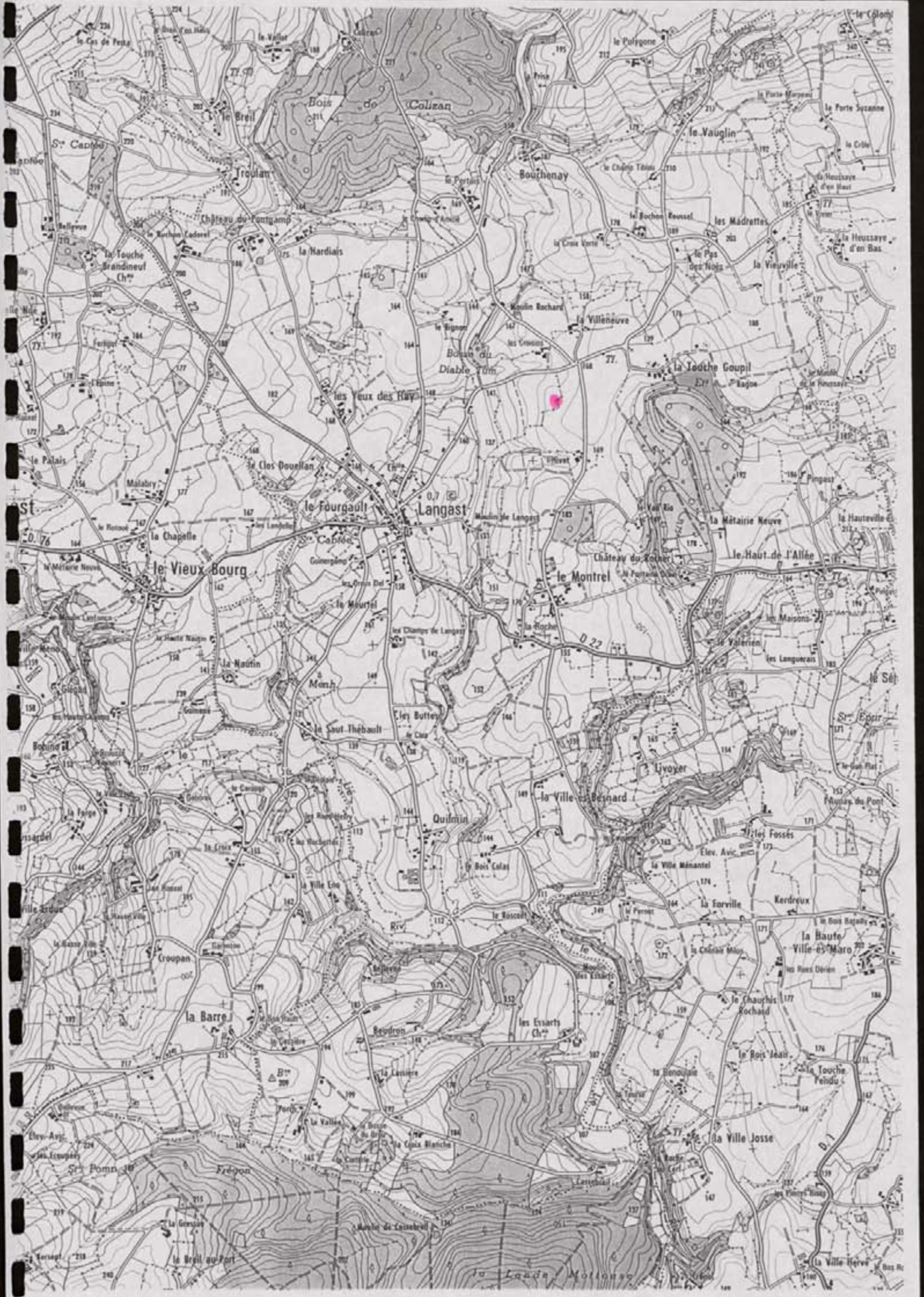
Opération éventuelle : Resp : Code : PI : _ ! N° rapport :

Date de saisie : 11/06/97 Auteur saisie : Dominique GUYADER.



LANGAST
L'Hivet
Section ZI
100 m

L'Hivet



LANRELAS

FICHE DE DECOUVERTE ARCHEOLOGIQUE/ DEPOUILLEMENT DE LA MISSION
I.G.N. MONCONTOUR-BROONS.

N° de site : 21211141014 N° d'enregistrement : 13651

Nom du site : Rouandel

Lieu-dit le plus proche (sur carte I.G.N au 1/25000) : Rouandel

Commune : Sanrelas

Cadastre : Année : 1988 Sections, parcelles : ZB, 18, 19, 20

Site global : Non.

Chronologie : Indéterminée Code : IND

Structure : Landes Code : CL

Descriptif : Landes simple de forme trapézoïdale

Mobilier : /

Site linéaire : (O/N) : N

Type : Plein air : X

Circonstance de la découverte : inventaire (Photo-interprétation).

Etat actuel : Conservé (tout ou partie) : X ; Détruit : _

Fiabilité : Site avéré : X ; Indice de site : 1 ; Année dernière vérification : 1996

Degré de protection souhaité : Faible : _ ; Moyen : X ; Fort : _

Inventeur : Nom : GAUTIER

Prénom : Maurice.

Coordonnées : Précises : X

Vérifiées X

Centre : X = 2551, 800 Y = 1075, 250 Rayon = 20 m

Altitude : 105 m

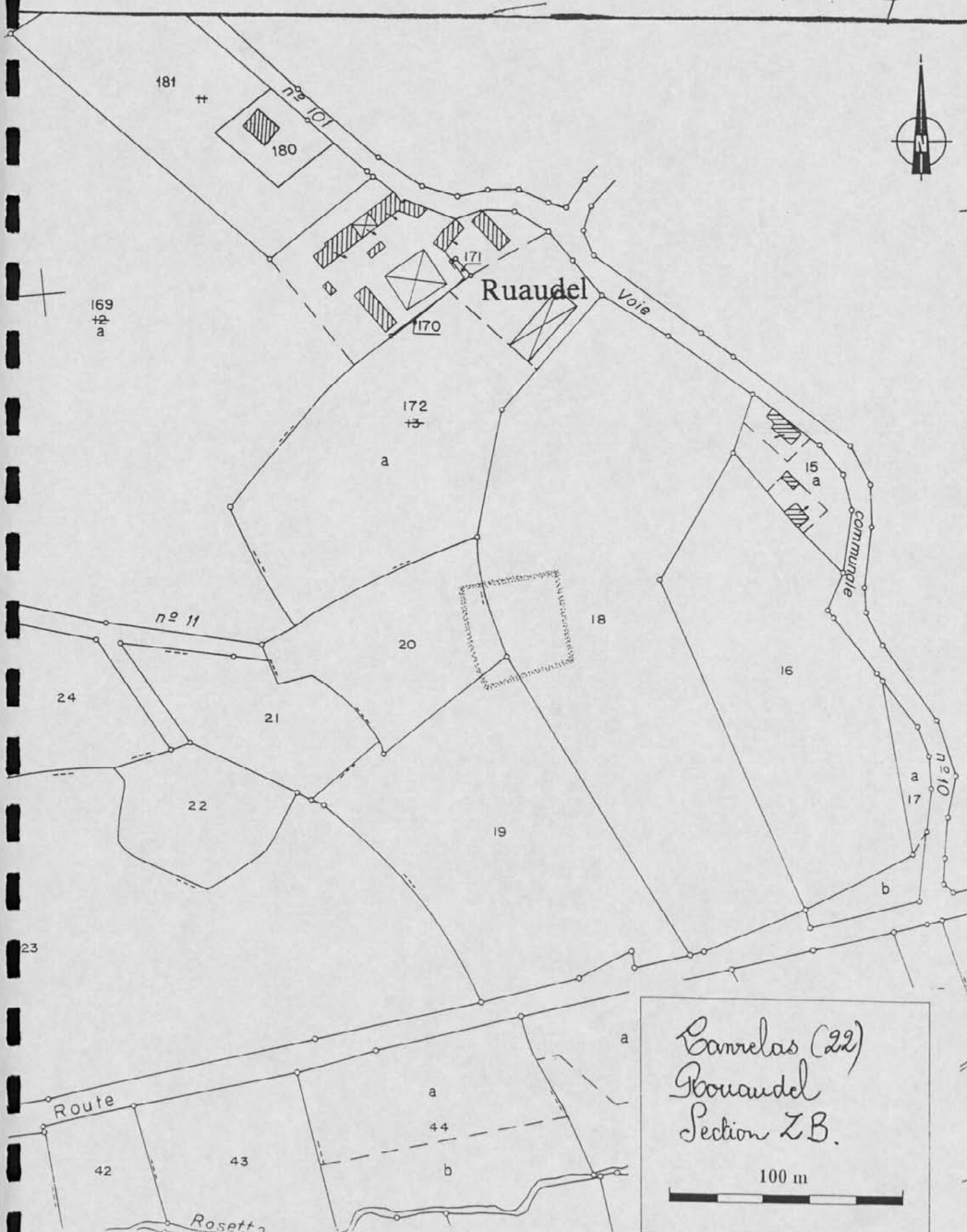
N° Carte I.G.N. : 10M7E1

Documentation existante : Code : 43 Ordre : 95

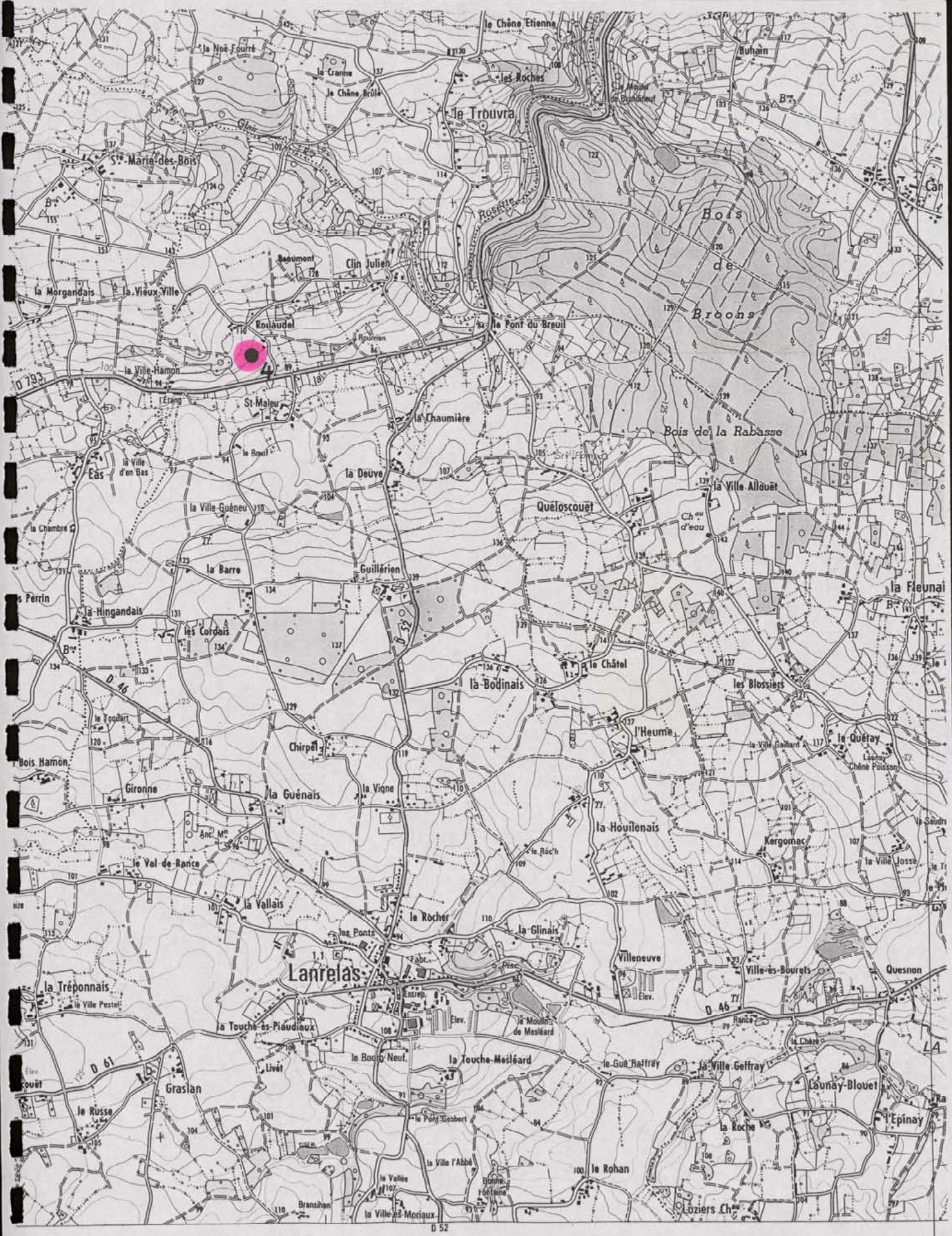
N° du contact monoscopique concerné : 83 N° du point d'information : 141

Opération éventuelle : Resp : Code : PI : 1 N° rapport :

Date de saisie : 10/07/97 Auteur saisie : Dominique GUYADER.



Lannelas (22)
Gouaudel
Section ZB.
100 m



255 255

256 256

257 257

258 258

259 259

551

552

553

554

555

5,1

FICHE DE DECOUVERTE ARCHEOLOGIQUE/ DEPOUILLEMENT DE LA MISSION
I.G.N. MONCONTOUR-BROONS.

N° de site : 22/14/105 N° d'enregistrement : 13652

Nom du site : Guillerien

Lieu-dit le plus proche (sur carte I.G.N au 1/25000) : Guillerien

Commune : Sanrelas

Cadastre : Année : 1988 Sections, parcelles : ZC, 106

Site global : Non.

Chronologie : Indéterminée Code : IND

Structure : Endos Code : END

Descriptif : Vue partielle d'un endos à dominante rectiligne ;
à proximité, limite agraire fauchée

Mobilier : /

Site linéaire : (O/N) : N Type : Plein air : X

Circonstance de la découverte : inventaire (Photo-interprétation).

Etat actuel : Conservé (tout ou partie) : X ; Détruit : _

Fiabilité : Site avéré : _ ; Indice de site : X Année dernière vérification : 1996

Degré de protection souhaité : Faible : X ; Moyen : _ ; Fort : _

Inventeur : Nom : GAUTIER Prénom : Maurice.

Coordonnées : Précises : X Vérifiées : X

Centre : X = 256, 100 Y = 1074, 100 Rayon = 150 m

Altitude : 130 m N° Carte I.G.N. : 1047E

Documentation existante : Code : 43 Ordre : 95

N° du contact monoscopique concerné : 83 N° du point d'information : 142

Opération éventuelle : Resp : Code : PI : _ N° rapport :

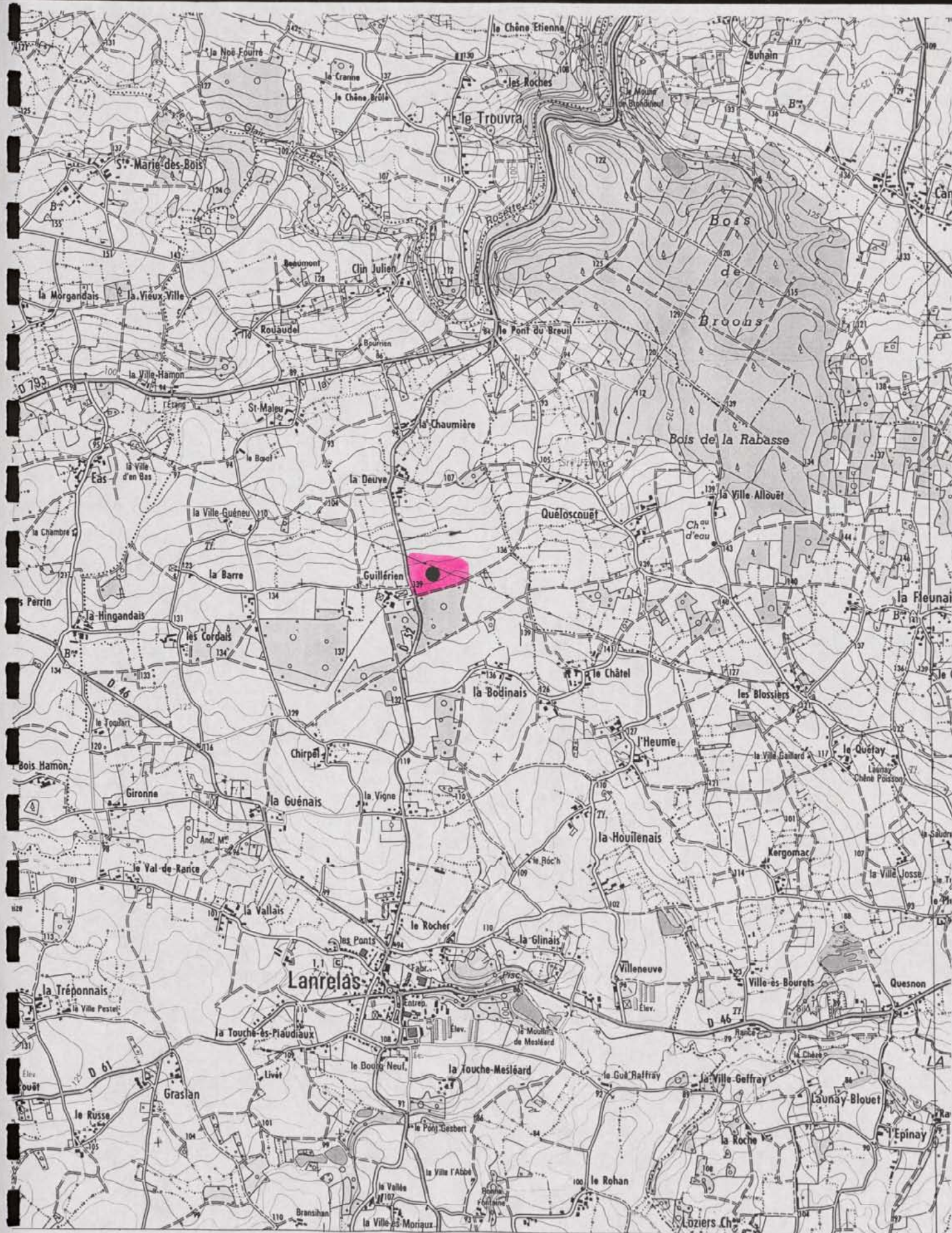
Date de saisie : 10/07/97 Auteur saisie : Dominique GUYADER.

Lanvelas (22)
Guillérien
Section ZC

GAT

100 m





D 52

255 255

258 256

257 257

258 258

258 258

551

552

553

554

555

5,1

FICHE DE DECOUVERTE ARCHEOLOGIQUE/ DEPOUILLEMENT DE LA MISSION
I.G.N. MONCONTOUR-BROONS.

N° de site : 22/1114/1016 N° d'enregistrement : 12553
Nom du site : Be Boeuf
Lieu-dit le plus proche (sur carte I.G.N au 1/25000) : Be Boeuf
Commune : Pannelas
Cadastre : Année : 1988 Sections, parcelles : 20, 11
Site global : Non.

Chronologie : Indéterminée Code : IND
Structure : Endos Code : END
Descriptif : Petit endos circulaire à larges fossés.

Mobilier : /

Site linéaire : (O/N) : N Type : Plein air : X
Circonstance de la découverte : inventaire (Photo-interprétation).
Etat actuel : Conservé (tout ou partie) : X ; Détruit ! !
Fiabilité : Site avéré : X ; Indice de site : ! ! Année dernière vérification : 1996

Degré de protection souhaité : Faible : ! ! ; Moyen : X ; Fort : ! !

Inventeur : Nom : GAUTIER Prénom : Maurice.
Coordonnées : Précises : X Vérifiées : X
Centre : X = 255, 900 Y = 1074, 650 Rayon = 10 m
Altitude : 105 m N° Carte I.G.N. : 1017E !

Documentation existante : Code : 43 Ordre : 95
N° du contact monoscopique concerné : 83 N° du point d'information : 143
Opération éventuelle : Resp : Code : PI : ! ! N° rapport :
Date de saisie : 10/07/97 Auteur saisie : Dominique GUYADER.

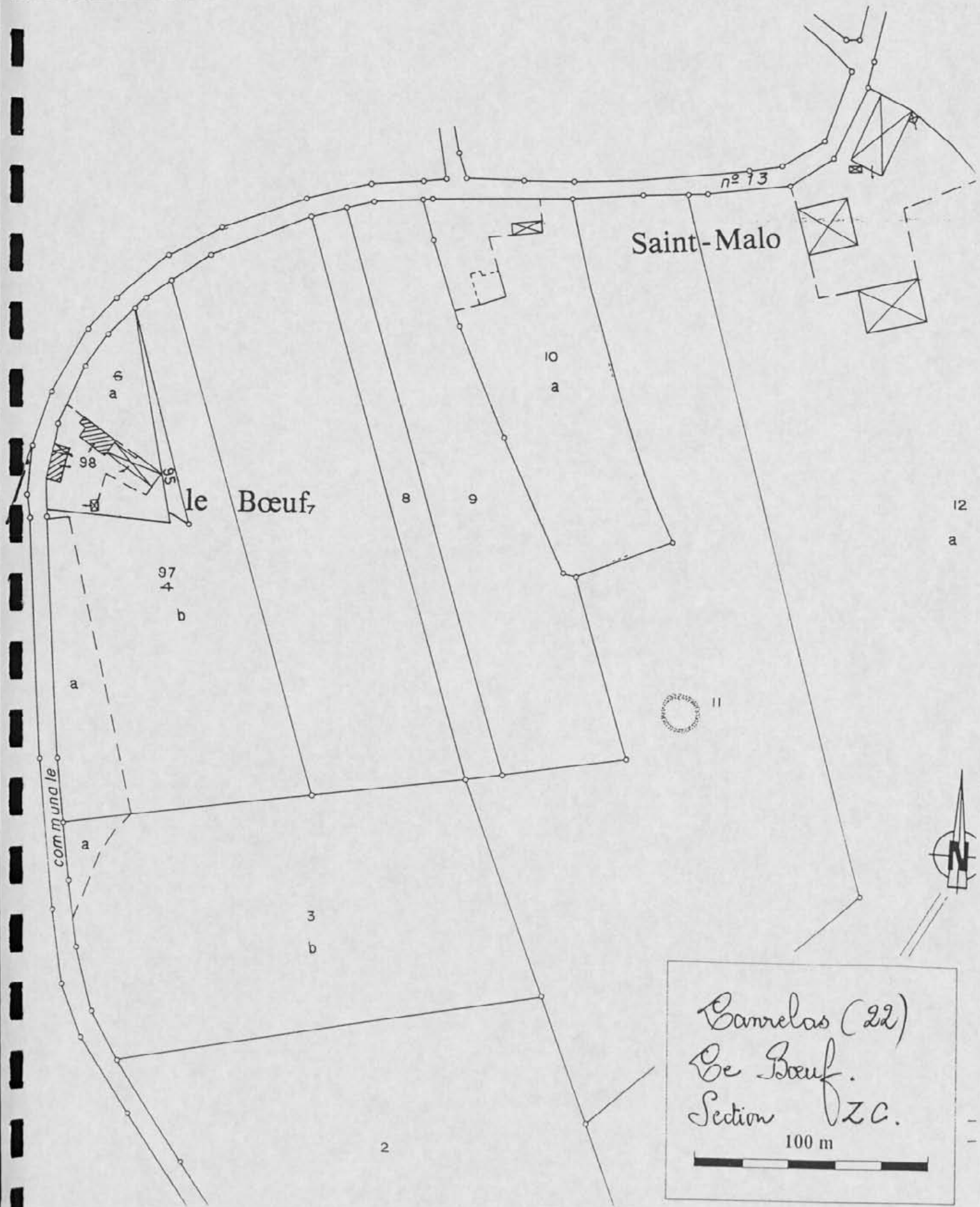
DEPARTEMENT
des Côtes d'Armor
COMMUNE
de Canvelas

DIRECTION GÉNÉRALE DES IMPÔTS
SERVICE DES AFFAIRES FONCIÈRES ET DOMANIALES
CADASTRE
EXTRAIT DU PLAN CADASTRAL


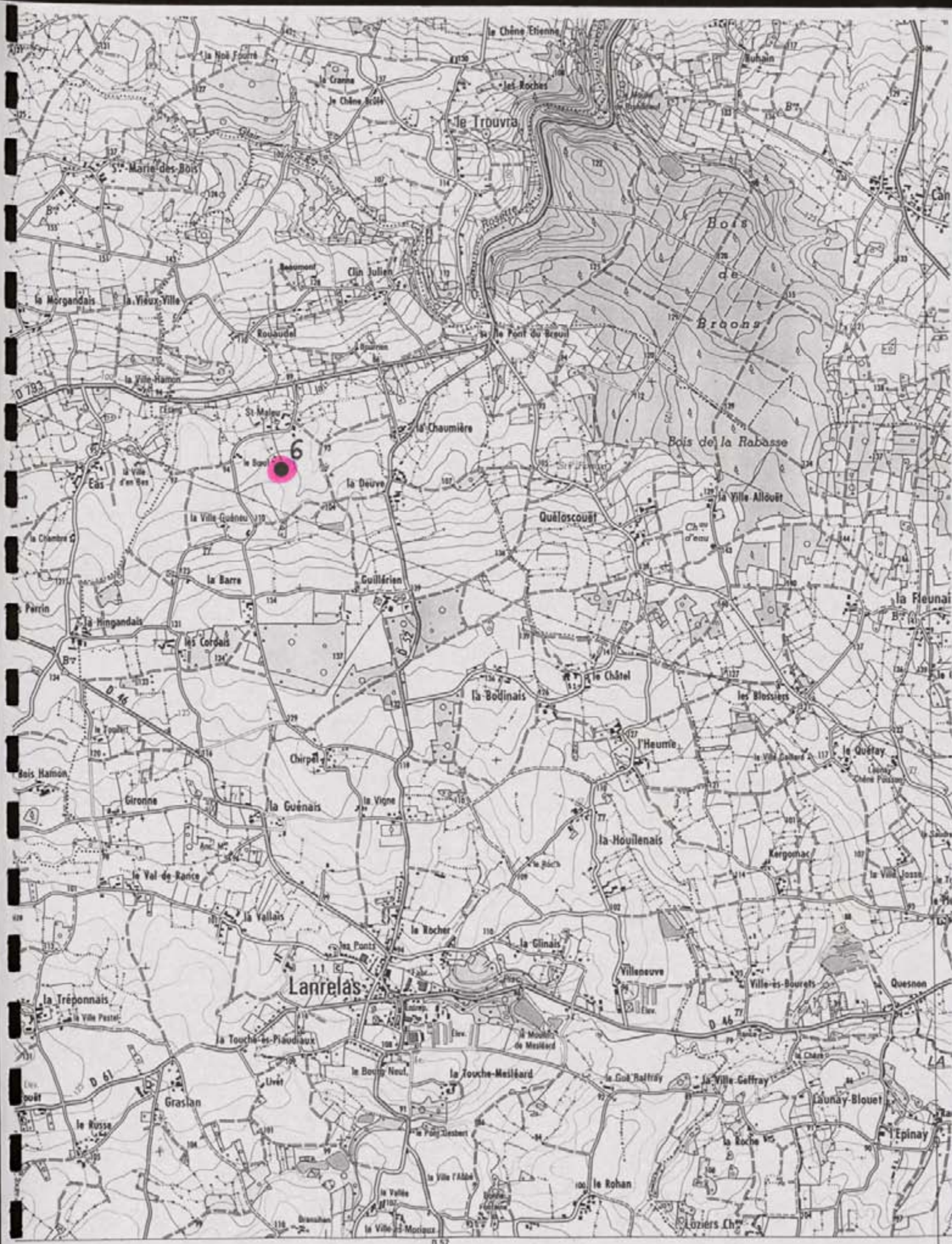
Section ZC

Feuille

Echelle 1/2000



Canvelas (22)
 Le Bœuf.
 Section ZC.
 100 m



5.1

FICHE DE DECOUVERTE ARCHEOLOGIQUE/ DEPOUILLEMENT DE LA MISSION
I.G.N. MONCONTOUR-BROONS.

N° de site : 221/1414/007 N° d'enregistrement : 12654

Nom du site : Le Pont Gesler

Lieu-dit le plus proche (sur carte I.G.N au 1/25000) : Le Pont Gesler

Commune : Camelas

Cadastre : Année : 1988 Sections, parcelles : YC, 54a et b.

Site global : Non.

Chronologie : Indéterminée Code : I N D

Structure : Fossé Code : F S S

Descriptif : Large fossé barrant un site d'éperon naturel ;
une interruption marquant une probable entrée est visible.

Mobilier : /

Site linéaire : (O/N) : N Type : Plein air : X

Circonstance de la découverte : inventaire (Photo-interprétation).

Etat actuel : Conservé (tout ou partie) : X ; Détruit ! !

Fiabilité : Site avéré : X ; Indice de site : ! ! Année dernière vérification : 1996

Degré de protection souhaité : Faible : ! ! ; Moyen : X ; Fort : ! !

Inventeur : Nom : GAUTIER Prénom : Maurice.

Coordonnées : Précises : X Vérifiées : X

Centre : X = 256, 200 Y = 10410, 9100 Rayon = 100m

Altitude : 100m N° Carte I.G.N. : M10M14E1

Documentation existante : Code : 43 Ordre : 95

N° du contact monoscopique concerné : 83 N° du point d'information : 144

Opération éventuelle : Resp : Code : PI : ! ! N° rapport :

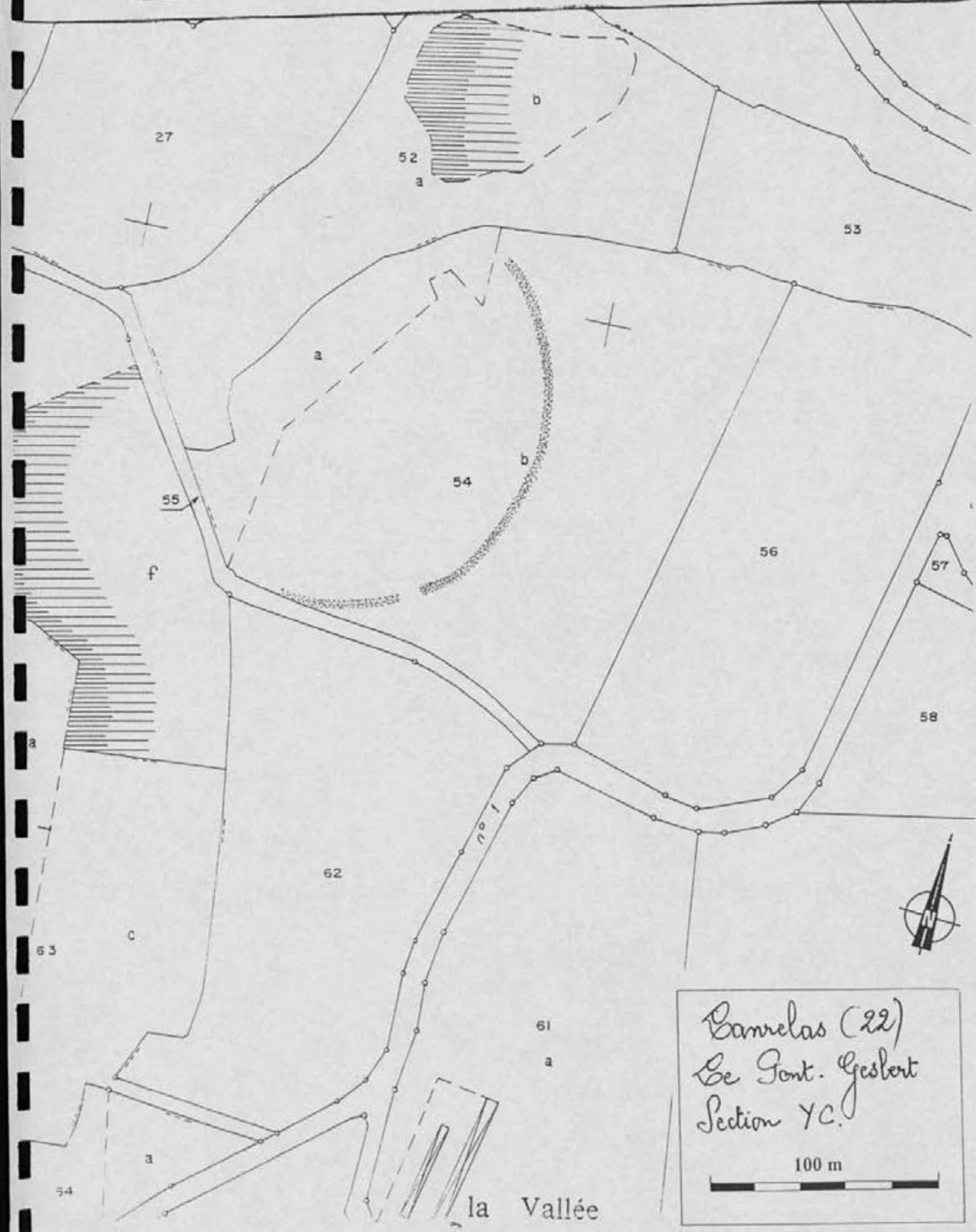
Date de saisie : 10/07/97 Auteur saisie : Dominique GUYADER.

DEPARTEMENT
des Côtes d'Armor
COMMUNE
de *Sanrelas.*

SERV. DES AFFAIRES FONCIERES ET DOMANIALES
CADASTRE

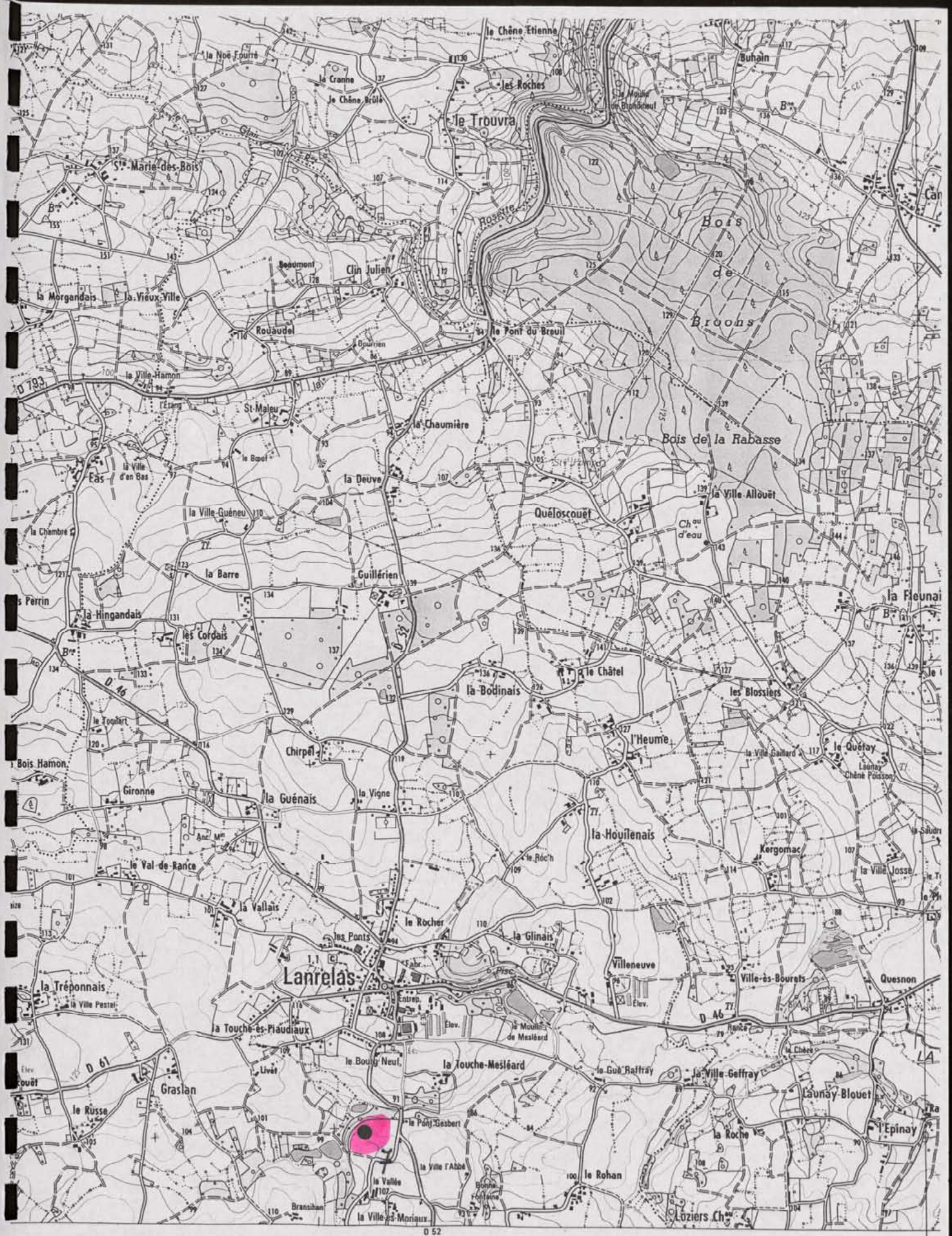
EXTRAIT DU PLAN CADASTRAL

Section *YC*
Feuille
Echelle 1/2000



*Sanrelas (22)
Le Pont. Gesbert
Section YC.*

100 m



255 255

256 256

257 257

258 258

259 259

551

552

553

554

555

5,1

FICHE DE DECOUVERTE ARCHEOLOGIQUE/ DEPOUILLEMENT DE LA MISSION
I.G.N. MONCONTOUR-BROONS.

N° de site : 2121 / 1114 / 1008 N° d'enregistrement : 12655

Nom du site : Graslan

Lieu-dit le plus proche (sur carte I.G.N au 1/25000) : Graslan

Commune : Samelas

Cadastre : Année : 1988 Sections, parcelles : YC, 2

Site global : Non.

Chronologie : Indéterminée Code : IND

Structure : Endos Code : COLO

Descriptif : Petit endos de forme rectangulaire

Mobilier : /

Site linéaire : (O/N) : N Type : Plein air : X

Circonstance de la découverte : inventaire (Photo-interprétation).

Etat actuel : Conservé (tout ou partie) : X ; Détruit : _

Fiabilité : Site avéré : X ; Indice de site : _ ! Année dernière vérification : 1996

Degré de protection souhaité : Faible : _ ! ; Moyen : X ! ; Fort : _ !

Inventeur : Nom : GAUTIER Prénom : Maurice.

Coordonnées : Précises : X Vérifiées : X

Centre : X = 2155 , 11510 Y = 10141 , 11510 Rayon = 20 m

Altitude : 105 m N° Carte I.G.N. : 10147E !

Documentation existante : Code : 43 Ordre : 95

N° du contact monoscopique concerné : 83 N° du point d'information : 145

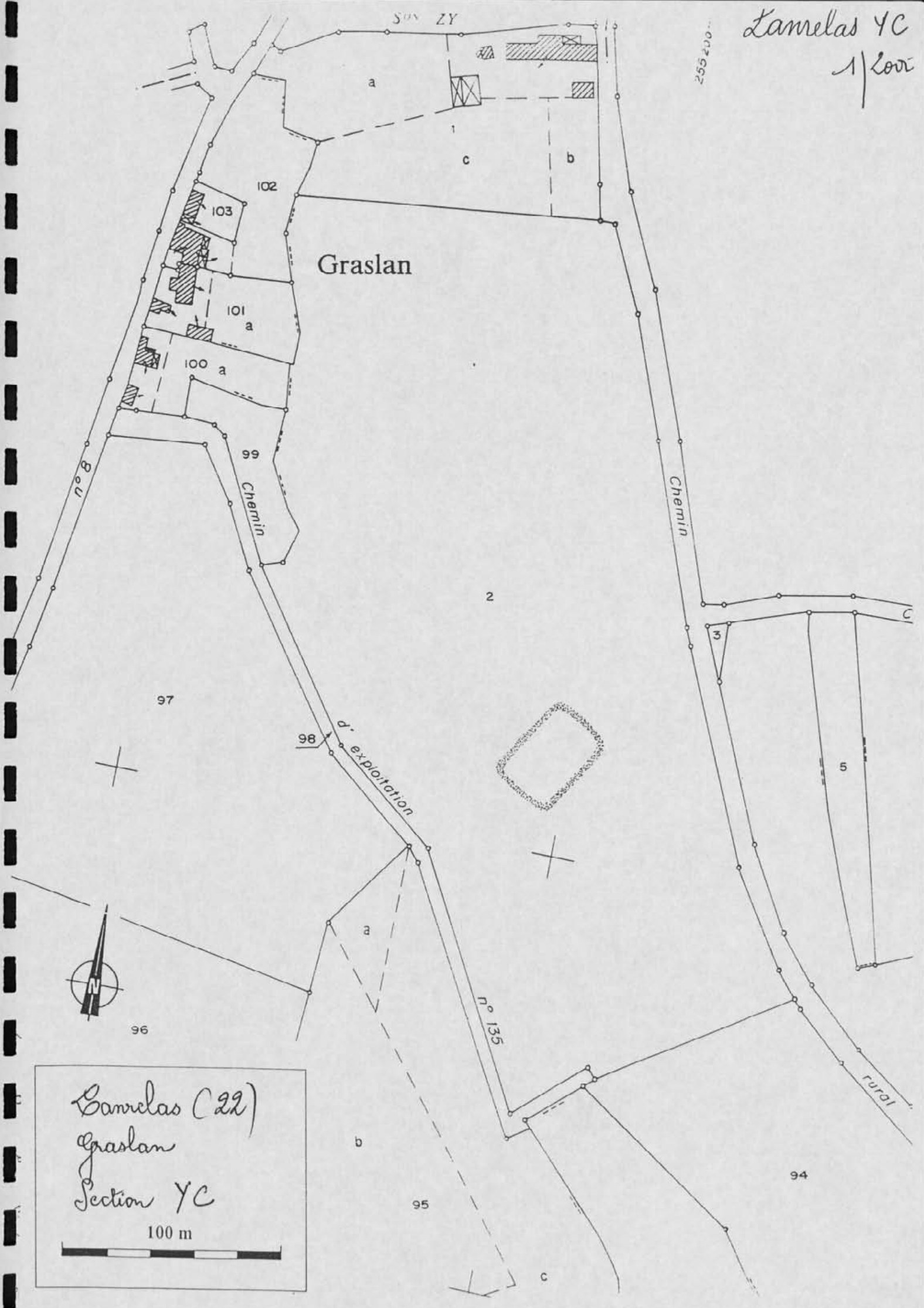
Opération éventuelle : Resp : Code : PI : _ ! N° rapport :

Date de saisie : 10/02/97 Auteur saisie : Dominique GUYADER.

Lamelas 4C
1/2000

255 400

SUN ZY



Graslan

Chemin

Boulevard

Chemin

d. exploitation

rural

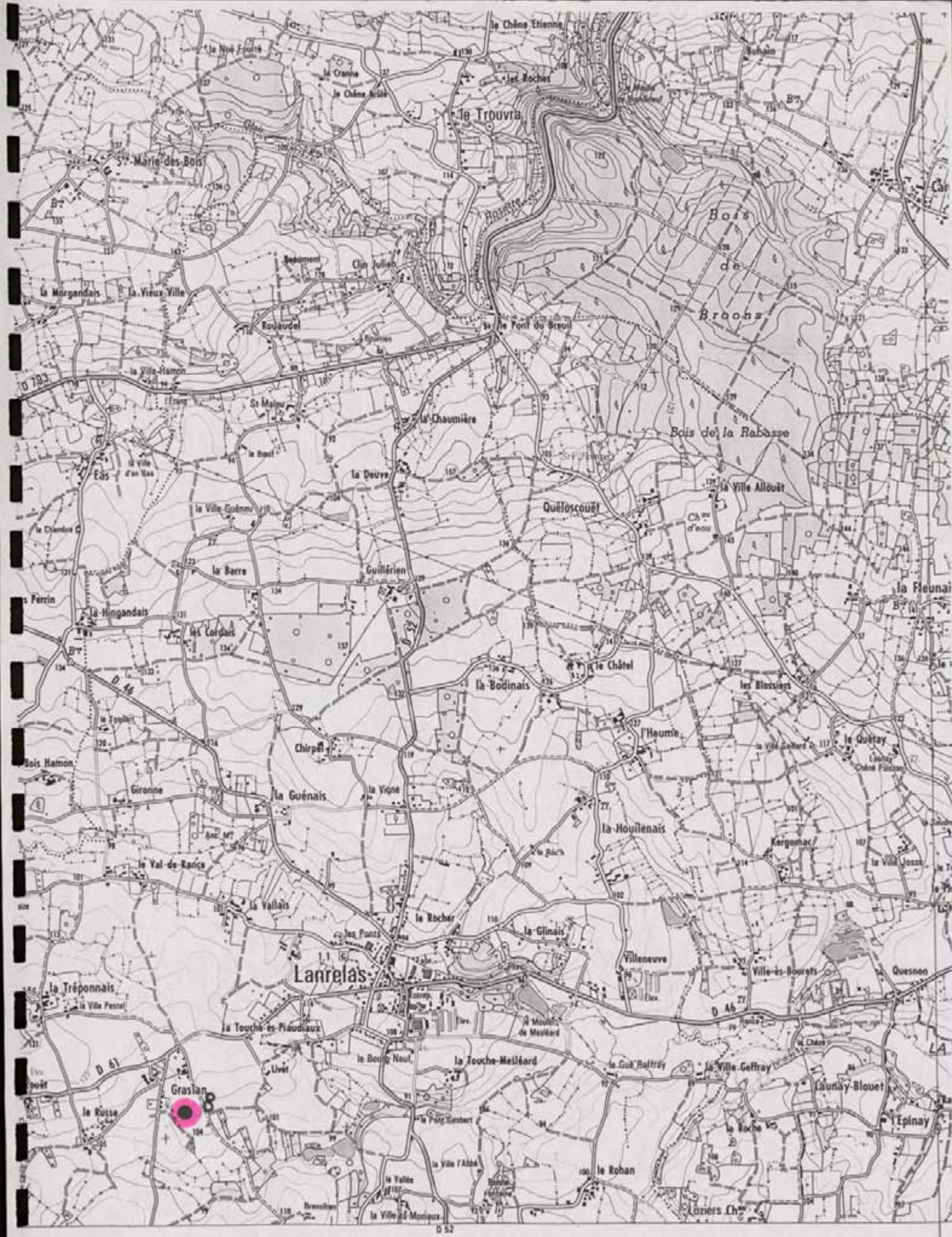


96

Lamelas (22)
Graslan
Section 4C

100 m





255 255

256 256

257 257

258 258

259 259

551

552

553

554


555

SERVICE REGIONAL DE L'ARCHEOLOGIE

**EXPLOITATION DES PHOTOGRAPHIES VERTICALES
DE L'I.G.N. A DES FINS ARCHEOLOGIQUES**

Méthodes, résultats et perspectives

L'exemple de la mission MONCONTOUR-BROONS du 16 juin 1976



Par Maurice GAUTIER

Rapport de synthèse

Tome 3/5

Août 97

~~43/95~~

45/93

2435c

MEGRIT

FICHE DE DECOUVERTE ARCHEOLOGIQUE/ DEPOUILLEMENT DE LA MISSION
I.G.N. MONCONTOUR-BROONS.

N° de site : ⁰⁰³ 2121 / M 1451 / 01101 N° d'enregistrement : ⁴³⁶³ 111111
Nom du site : Ba Belle cbeziane
Lieu-dit le plus proche (sur carte I.G.N au 1/25000) : Ba Belle cbeziane
Commune : cbeziane
Cadastre : Année : 1983 Sections, parcelles : A3, 1044, 1045
Site global : Non.

Chronologie : Indeterminée Code : !I!N!D!
Structure : Systeme d'enclos Code : !C!L!O!
Descriptif : Vue partielle d'un systeme d'enclos en briques à dominante
rectiligne
Mobilier : /

Site linéaire : (O/N) : !N! Type : Plein air :

Circonstance de la découverte : inventaire (Photo-interprétation).

Etat actuel : Conservé (tout ou partie) : ; Détruit ! _ !

Fiabilité : Site avéré : ; Indice de site : ! _ ! Année dernière vérification : 1996

Degré de protection souhaité : Faible : ! _ ! ; Moyen : ; Fort : ! _ !

Inventeur : Nom : GAUTIER Prénom : Maurice.

Coordonnées : Précises : Vérifiées :

Centre : X = 254, 200 Y = 1084, 800 Rayon = 50 m

Altitude : 80 m N° Carte I.G.N. : 1017E

Documentation existante : Code : 43 Ordre : 95

N° du contact monoscopique concerné : 04 N° du point d'information : 168

Opération éventuelle : Resp : Code : PI : ! _ ! N° rapport :

Date de saisie : 16/03/91 Auteur saisie : Dominique GUYADER.

DEPARTEMENT
des Côtes d'Armor

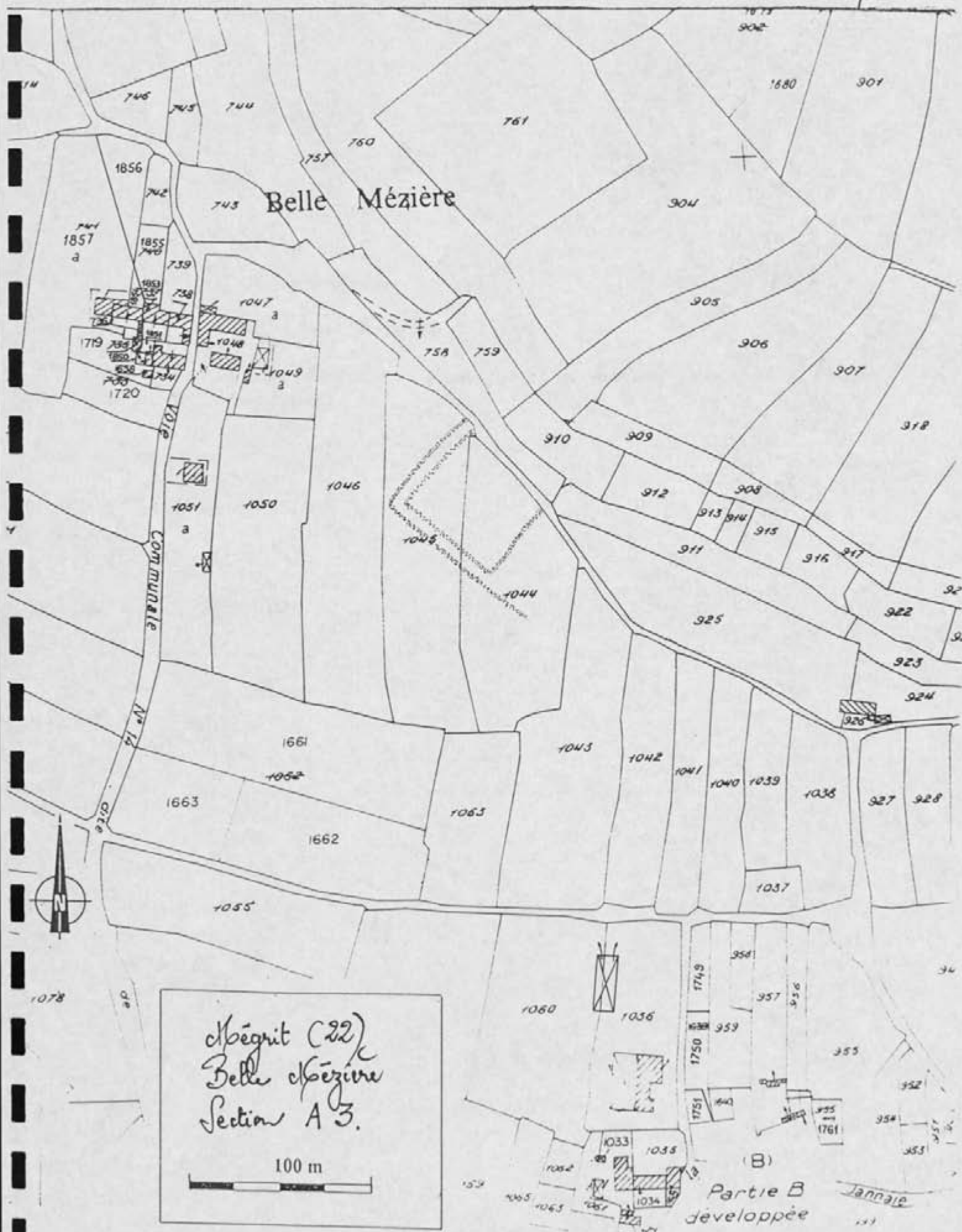
COMMUNE
de **MEGRIT**

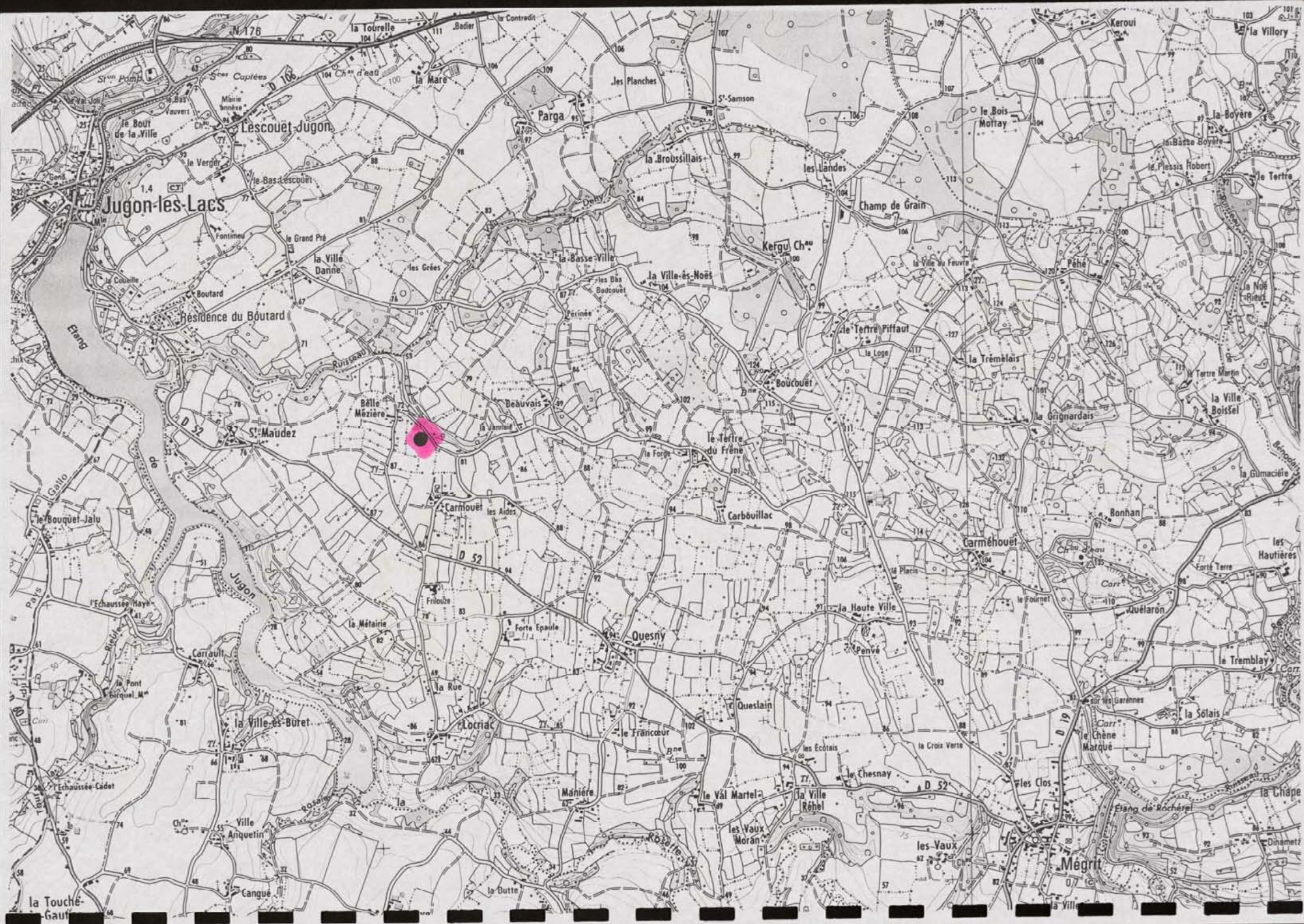
DIRECTION GÉNÉRALE DES IMMOBILITÉS
SERVICE DES AFFAIRES FONCIÈRES ET DOMANIALES
CADASTRE

EXTRAIT DU PLAN CADASTRAL

Section **A**
3...^e Feuille

Échelle 1/2500





FIÈCHE DE DECOUVERTE ARCHEOLOGIQUE/ DEPOUILLEMENT DE LA MISSION
I.G.N. MONCONTOUR-BROONS.

N° de site : 2121 / 1415 / 10141 N° d'enregistrement : 1111151

Nom du site : Saint-André

Lieu-dit le plus proche (sur carte I.G.N au 1/25000) : Saint-André

Commune : Héribert

Cadastre : Année : 1983 Sections, parcelles : D1, 13, 14, 15, 16, 22

Site global : Non.

Chronologie : Indéterminée Code : IND

Structure : Système d'endos Code : SIEC

Descriptif : Vue partielle d'un système complexe d'endos
à dominante rectiligne

Mobilier : /

Site linéaire : (O/N) : N Type : Plein air : X

Circonstance de la découverte : inventaire (Photo-interprétation).

Etat actuel : Conservé (tout ou partie) : X ; Détruit : _

Fiabilité : Site avéré : X ; Indice de site : _ ; Année dernière vérification : 1996

Degré de protection souhaité : Faible : _ ; Moyen : X ; Fort : _

Inventeur : Nom : GAUTIER Prénom : Maurice.

Coordonnées : Précises : X Vérifiées : X

Centre : X = 256, 150 Y = 1088, 1510 Rayon = 40 m

Altitude : 40 m N° Carte I.G.N. : 10141E

Documentation existante : Code : 43 Ordre : 95

N° du contact monoscopique concerné : 04 N° du point d'information : 169

Opération éventuelle : Resp : Code : PI : _ N° rapport :

Date de saisie : 16 / 02 / 97 Auteur saisie : Dominique GUYADER.

Centre des Impôts Foncier de DINAN 02 96 87 61 00

DÉPARTEMENT
des Côtes d'Armor
COMMUNE
de MEGRIT

DIRECTION GÉNÉRALE DES IMPÔTS
SERVICE DES AFFAIRES FONCIÈRES ET DOMANIALES
CADASTRE

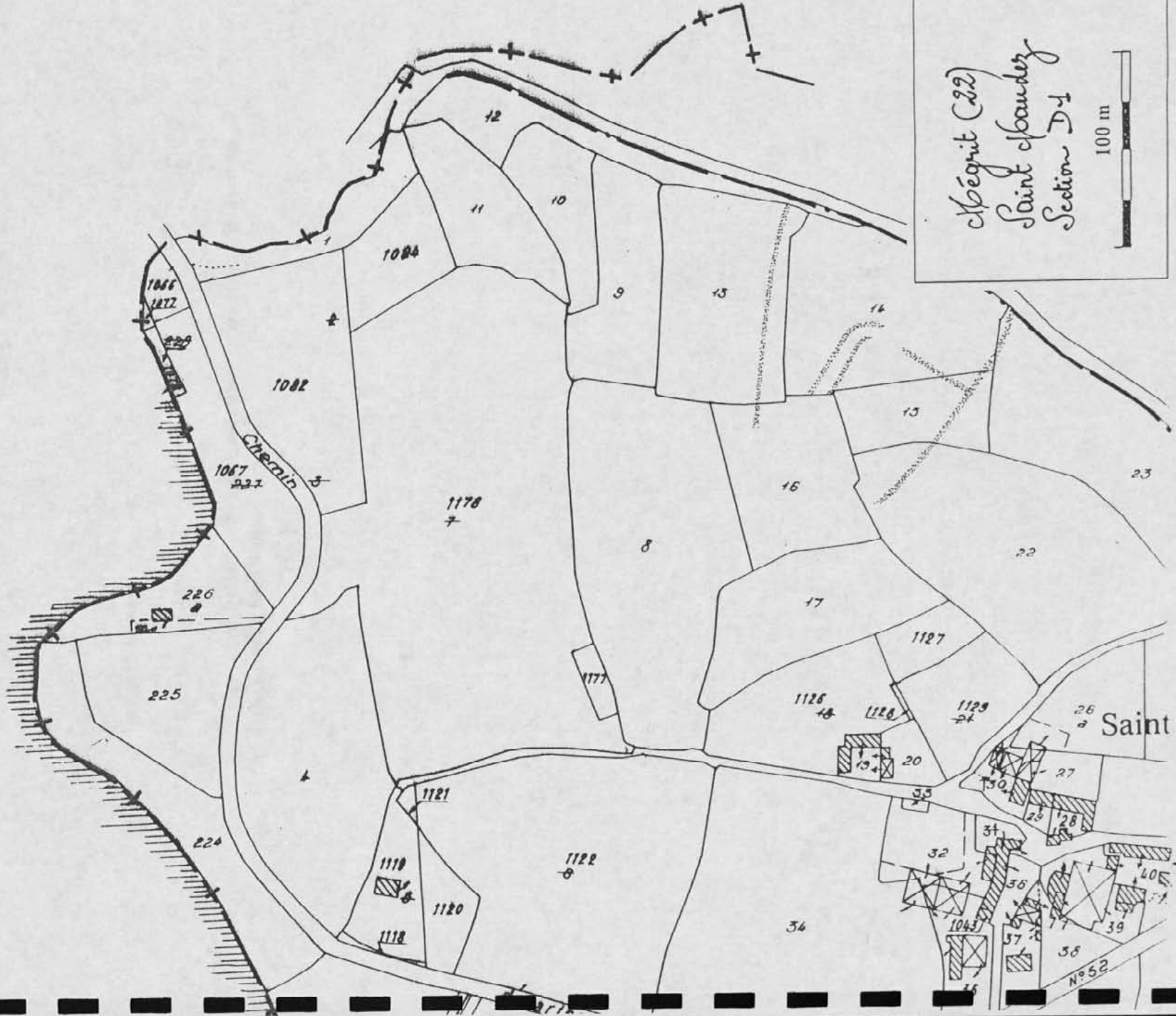
EXTRAIT DU PLAN CADASTRAL

6816 T

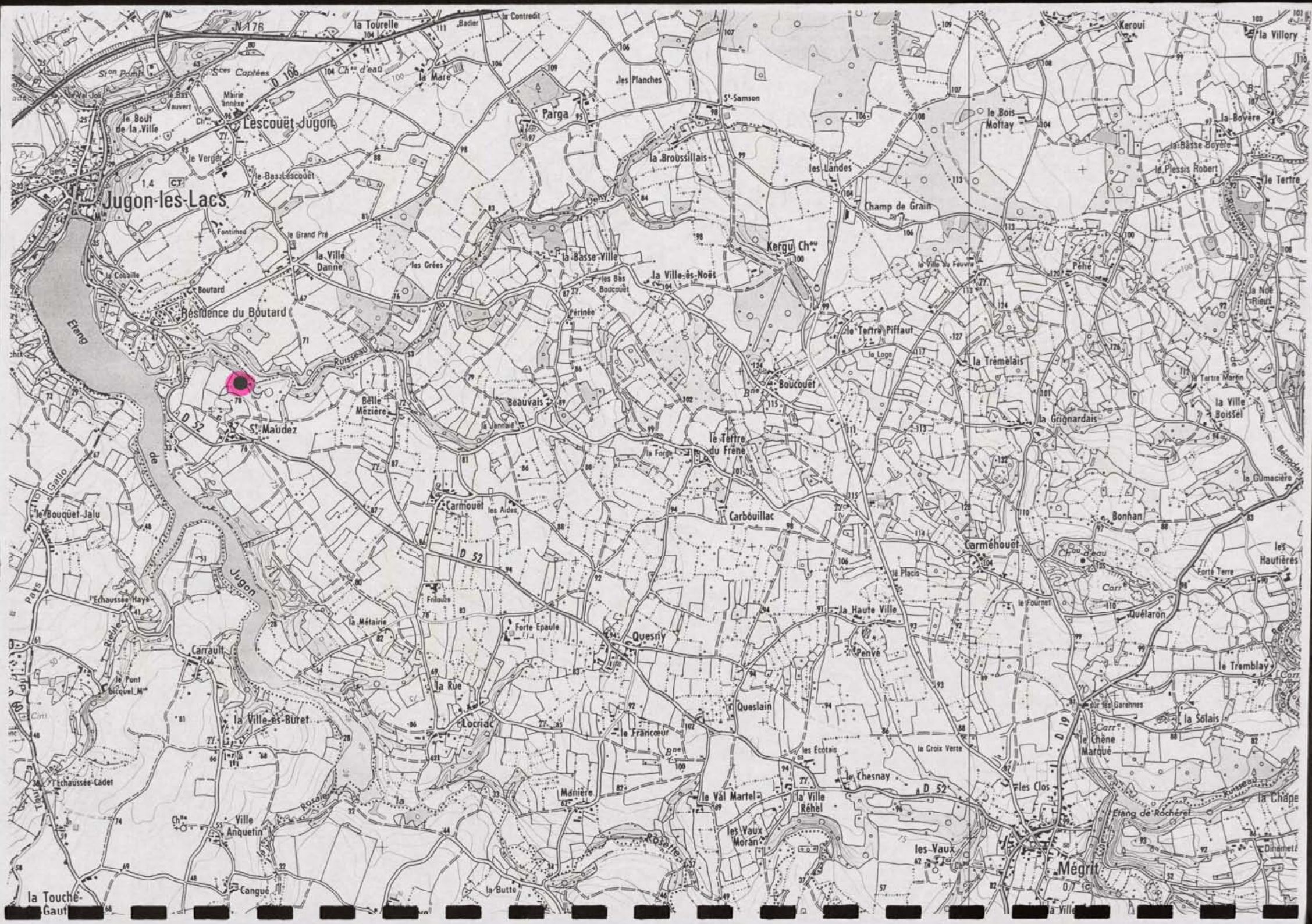
Section D

Feuille

Échelle 1/2500



Mégrit (22)
Saint-Jouan-de-la-Mer
Section D4
100 m



FICHE DE DECOUVERTE ARCHEOLOGIQUE/ DEPOUILLEMENT DE LA MISSION
I.G.N. MONCONTOUR-BROONS.

N° de site : 21/145/012/1 N° d'enregistrement : 115261

Nom du site : Carbouillac

Lieu-dit le plus proche (sur carte I.G.N au 1/25000) : Carbouillac

Commune : Chéruit

Cadastre : Année : 1983 Sections, parcelles : A4, 1264, 1265

Site global : Non.

Chronologie : Indéterminée Code : IND

Structure : Système d'endos Code : SE

Descriptif : Système d'endos emboîtés de forme trapézoïdale

Mobilier : /

Site linéaire : (O/N) : N Type : Plein air : X

Circonstance de la découverte : inventaire (Photo-interprétation).

Etat actuel : Conservé (tout ou partie) : X ; Détruit : _

Fiabilité : Site avéré : X ; Indice de site : _ ; Année dernière vérification : 1996

Degré de protection souhaité : Faible : _ ; Moyen : X ; Fort : _

Inventeur : Nom : GAUTIER Prénom : Maurice.

Coordonnées : Précises : X Vérifiées : X

Centre : X = 258, 1500 Y = 1086, 1950 Rayon = 40 m

Altitude : 90 m N° Carte I.G.N. : 1014E1

Documentation existante : Code : 43 Ordre : 95

N° du contact monoscopique concerné : 04 N° du point d'information : 1410

Opération éventuelle : Resp : Code : PI : _ N° rapport :

Date de saisie : 16/07/99 Auteur saisie : Dominique GUYADER.

des Côtes d'Armor

SERVICE DES AFFAIRES FONCIÈRES ET DOMANIALES
CADASTRE

Section #

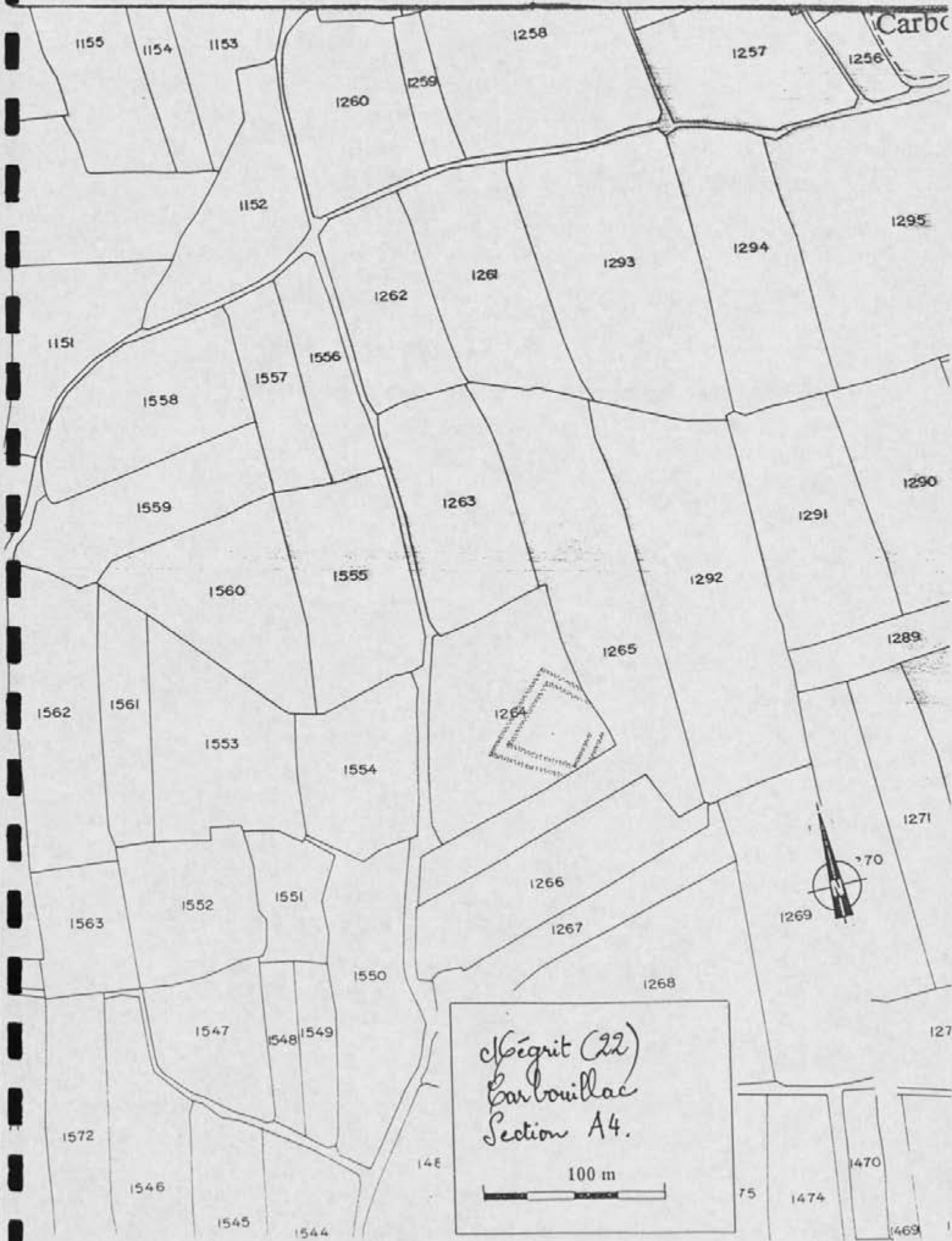
4 Feuille

Echelle : 1/2500

COMMUNE
de MEGRIT

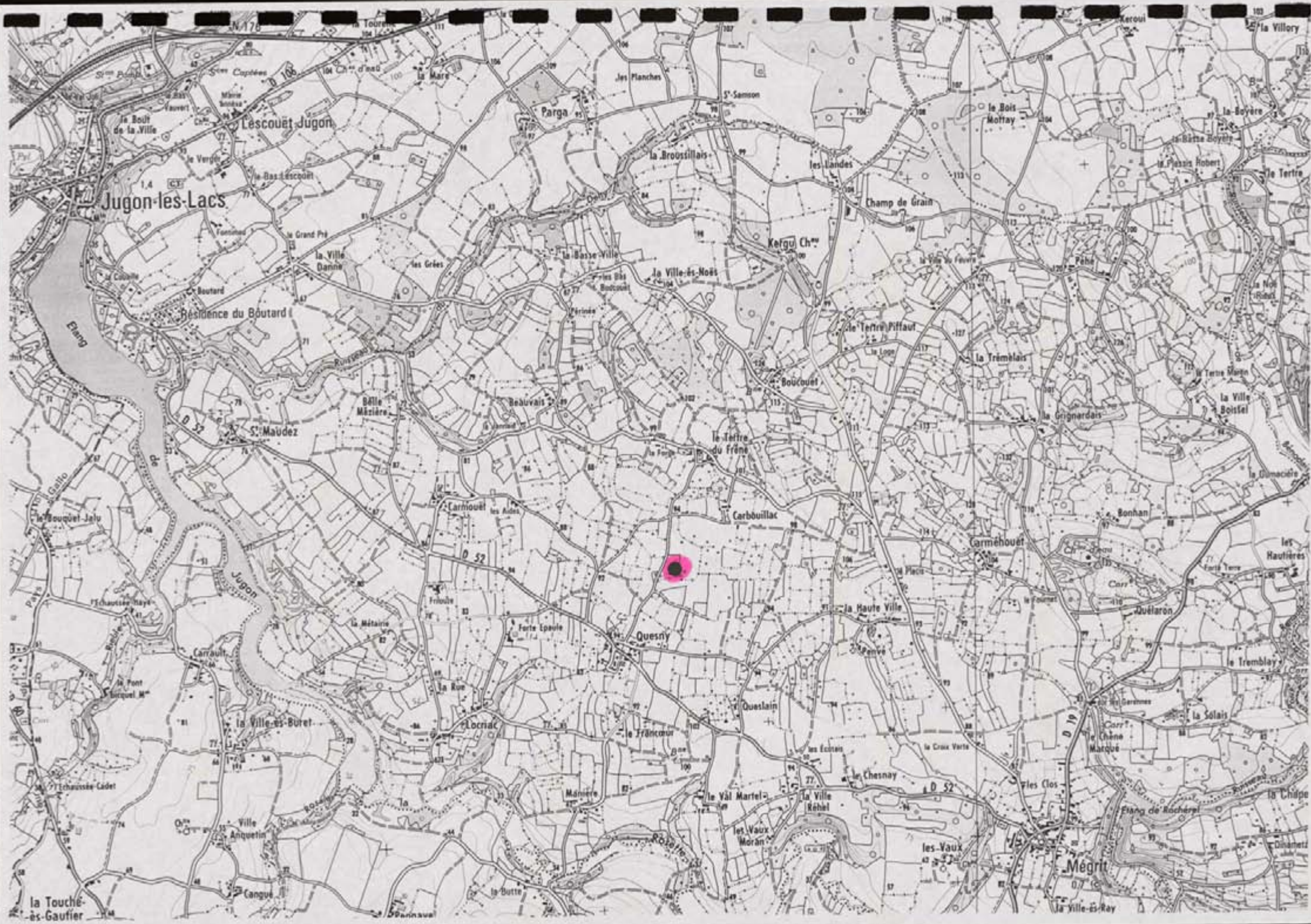
EXTRAIT DU PLAN CADASTRAL

Carbo



Mégrit (22)
Carbouillac
Section A4.

100 m



Jugon-les-Lacs

Résidence du Boutard

S^t. Maudez

Quesny

Mégrit

la Touche-ès-Gautier

FICHE DE DECOUVERTE ARCHEOLOGIQUE/DEPOUILLEMENT DE LA MISSION
I.G.N. MONCONTOUR-BROONS.

N° de site : 221141510131 N° d'enregistrement : 11111111
Nom du site : Quelain
Lieu-dit le plus proche (sur carte I.G.N au 1/25000) : Quelain
Commune : Abégrit
Cadastre : Année : 1988 Sections, parcelles : A4, 1443, 1444, 1445
Site global : Non.

Chronologie : Indéterminée Code : IND
Structure : Endos Code : CL0
Descriptif : Endos simple de forme trapézoïdale
Mobilier :

Site linéaire : (O/N) : N Type : Plein air : X
Circonstance de la découverte : inventaire (Photo-interprétation).
Etat actuel : Conservé (tout ou partie) : X ; Détruit : _
Fiabilité : Site avéré : X ; Indice de site : _ ! Année dernière vérification : 1996

Degré de protection souhaité : Faible : _ ! ; Moyen : X ! ; Fort : _ !

Inventeur : Nom : GAUTIER Prénom : Maurice.
Coordonnées : Précises : X Vérifiées : X
Centre : X = 258, 700 Y = 1046, 210 Rayon = 30 m
Altitude : 94 m N° Carte I.G.N. : MONNE
Documentation existante : Code : 43 Ordre : 95
N° du contact monoscopique concerné : 04 N° du point d'information : 141
Opération éventuelle : Resp : Code : PI : _ ! N° rapport :
Date de saisie : 16/07/88 Auteur saisie : Dominique GUYADER.

DÉPARTEMENT
des Côtes d'Armor

SERVICE DES AFFAIRES FONCIÈRES ET DOMANIALES

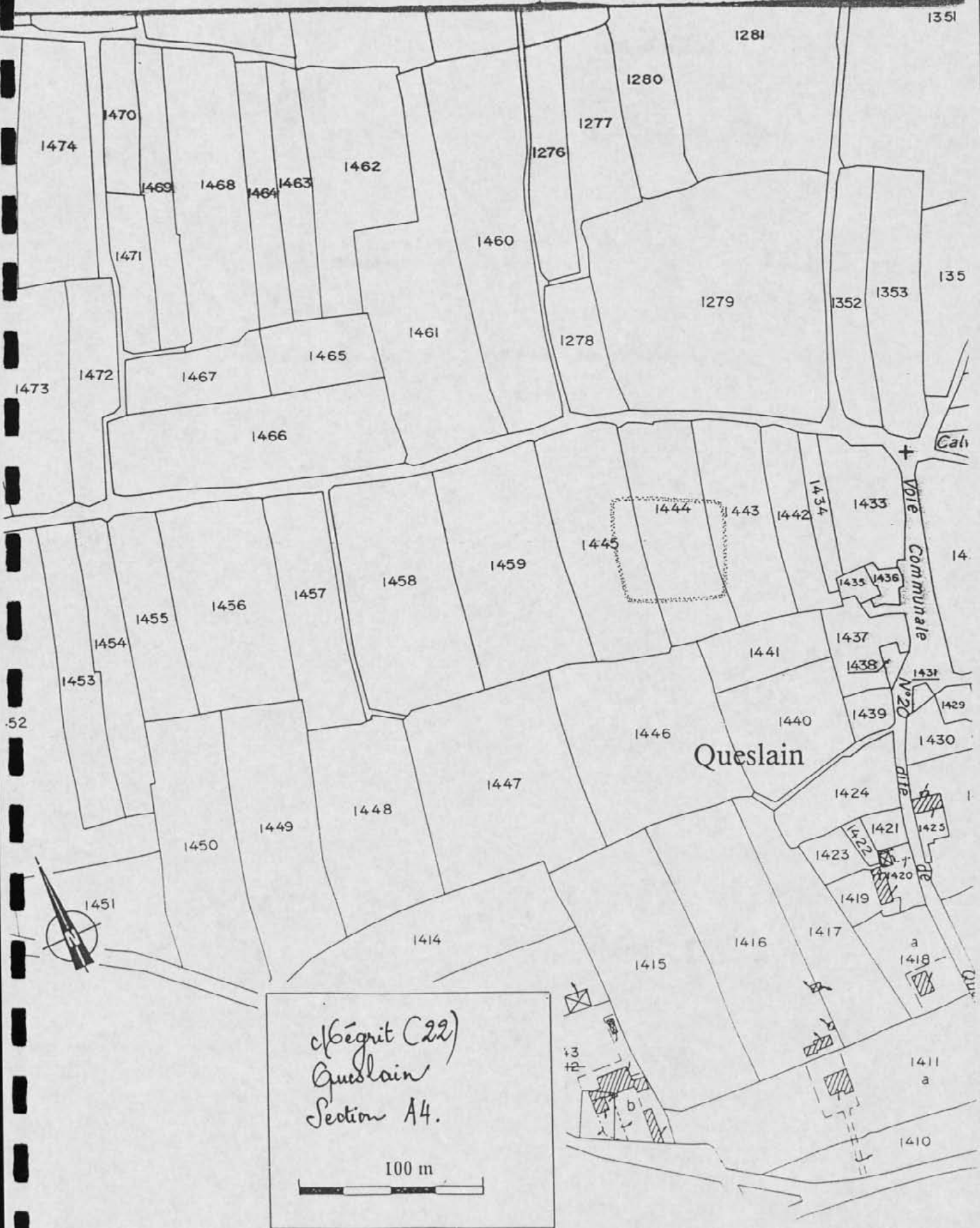
Section A
4 Feuille

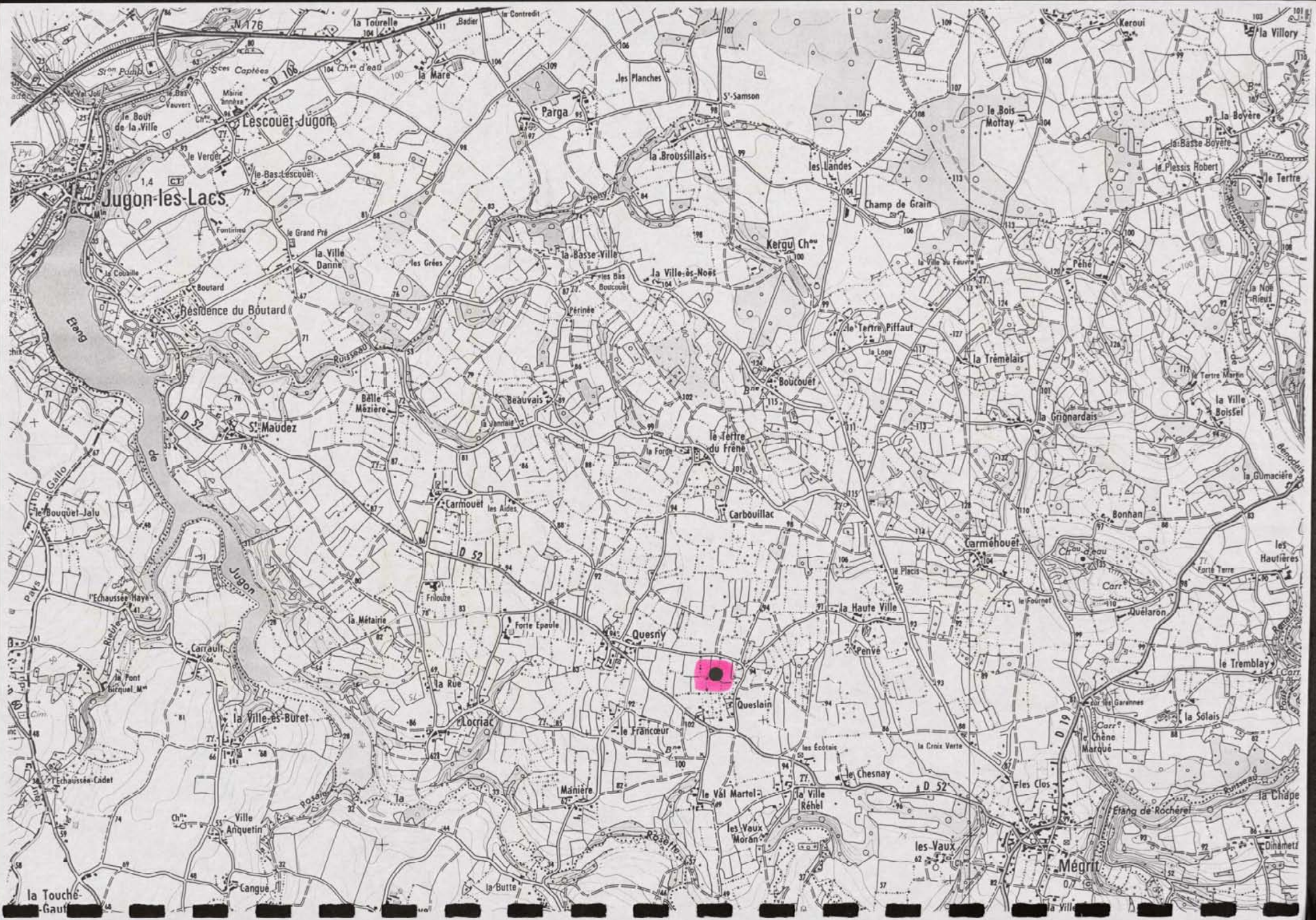
COMMUNE
de MEGRIT

CADASTRE

Echelle 1/2500

EXTRAIT DU PLAN CADASTRAL





Jugon-les-Lacs

Lescoüet-Jugon

Parga

la Broussillais

la Ville-ès-Noës

Résidence du Bôtard

S^t Maudez

Carmouët

Carbouillac

Quesny

la Haute Ville

la Ville-ès-Buret

Locriac

le Francœur

le Val Martel

la Ville Réhel

la Ville Anquetin

la Manière

les Vaux Moran

les Vaux

Mégrit

la Touché-Gauf

la Ville

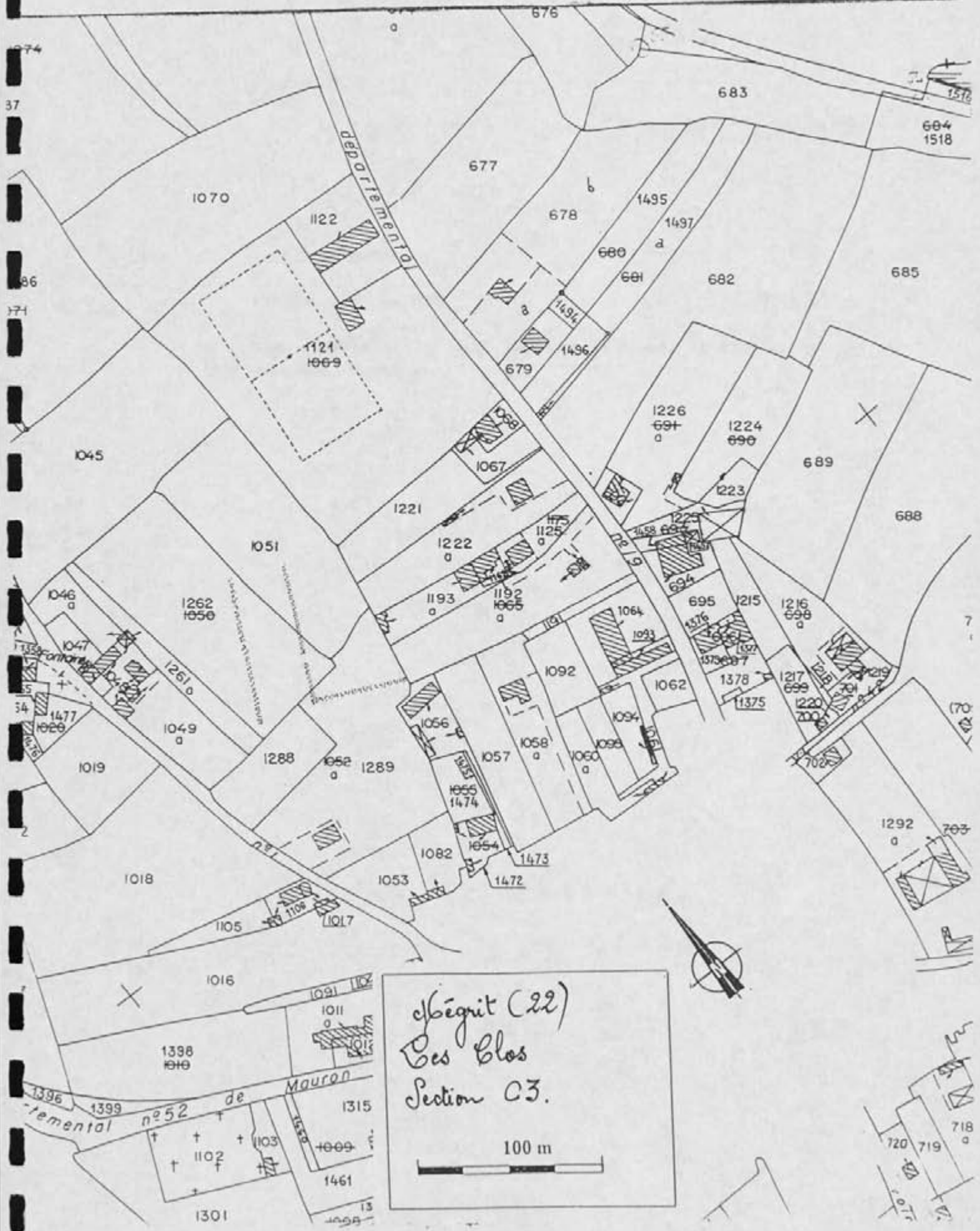
FICHE DE DECOUVERTE ARCHEOLOGIQUE/DEPOUILLEMENT DE LA MISSION
I.G.N. MONCONTOUR-BROONS.

N° de site : 22 / 145 / 1014 / N° d'enregistrement : 11528
Nom du site : Bes Blas
Lieu-dit le plus proche (sur carte I.G.N au 1/25000) : Bes Blas
Commune : Abégnit
Cadastre : Année : 1983 Sections, parcelles : 23, 4051, 4262, 4192
Site global : Non.


Chronologie : Indéterminée Code : IND
Structure : Système d'endos Code : CLO
Descriptif : Vue partielle d'un système d'endos emboîtés à dominante rectiligne
Mobilier : /

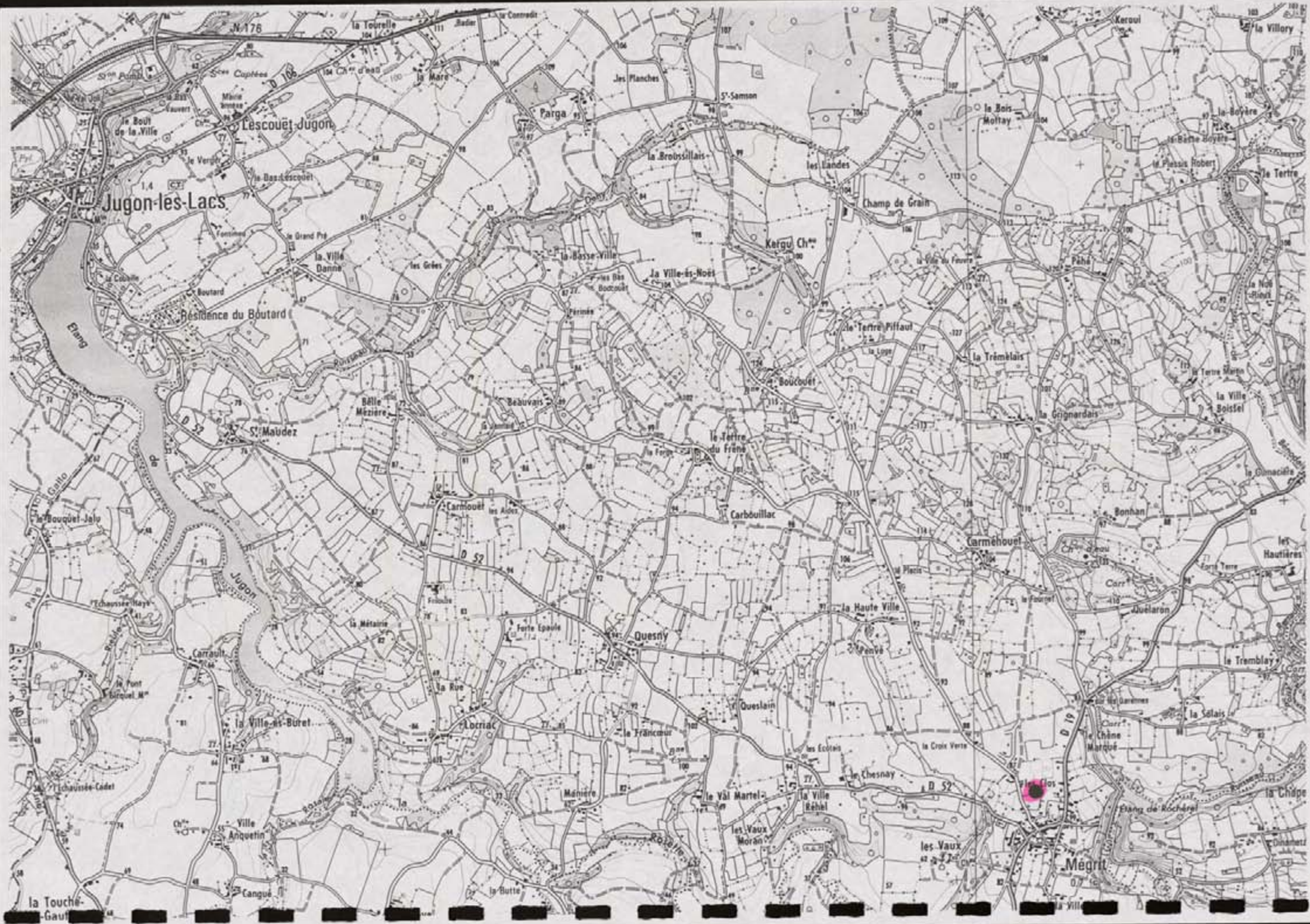
Site linéaire : (O/N) : N Type : Plein air : N
Circonstance de la découverte : inventaire (Photo-interprétation).
Etat actuel : Conservé (tout ou partie) : N ; Détruit : !
Fiabilité : Site avéré : ! ; Indice de site : N Année dernière vérification : 1996
Degré de protection souhaité : Faible : N ; Moyen : ! ; Fort : !

Inventeur : Nom : GAUTIER Prénom : Maurice.
Coordonnées : Précises N Vérifiées N
Centre : X = 260, 500 Y = 4085, 450 Rayon = / m
Altitude : 95 m N° Carte I.G.N. : 1014E
Documentation existante : Code : 43 Ordre : 95
N° du contact monoscopique concerné : 04 N° du point d'information : 442
Opération éventuelle : Resp : Code : PI : ! N° rapport :
Date de saisie : 16 / 03 / 92 Auteur saisie : Dominique GUYADER.



Mégrit (22)
Les Blos
Section C3.





Jugon-les-Lacs

Lescouet-Jugon

Résidence du Boutard

Saint-Maudéz

la Ville-ès-Noës

Kergu Ch^{ne}

Champ de Grain

la Trémélais

Boucouet

le Terre du frêne

Carbouillac

Carmehouet

Quesny

la Haute Ville

la Ville-ès-Buret

Lozriac

la Francœur

Queslain

le Chesnay

la Val Martel

la Ville Réhal

les Vaux

Mégrit



FICHE DE DECOUVERTE ARCHEOLOGIQUE/ DEPOUILLEMENT DE LA MISSION
I.G.N. MONCONTOUR-BROONS.

N° de site : 221 / 445 / 009! N° d'enregistrement : 121035!

Nom du site : Albanie II

Lieu-dit le plus proche (sur carte I.G.N au 1/25000) : Albanie

Commune : Abégnit

Cadastre : Année : 1983! Sections, parcelles : D3, 458

Site global : Non.

Chronologie : Indéterminée Code : !I!N!D!

Structure : Fossés Code : !F!S!S!

Descriptif : L'ensemble de fossés à dominante rectiligne

Mobilier : /

Site linéaire : (O/N) : !N! Type : Plein air :

Circonstance de la découverte : inventaire (Photo-interprétation).

Etat actuel : Conservé (tout ou partie) : ; Détruit : !_!

Fiabilité : Site avéré : !_!; Indice de site : ! Année dernière vérification : 1996!

Degré de protection souhaité : Faible !; Moyen : !_!; Fort : !_!

Inventeur : Nom : GAUTIER Prénom : Maurice.

Coordonnées : Précises : Vérifiées :

Centre : X = 254!, 900! Y = 1085!, 800! Rayon =m

Altitude : 75m N° Carte I.G.N. : 1014E!_!

Documentation existante : Code : 43 Ordre : 95

N° du contact monoscopique concerné : 04! N° du point d'information : 143

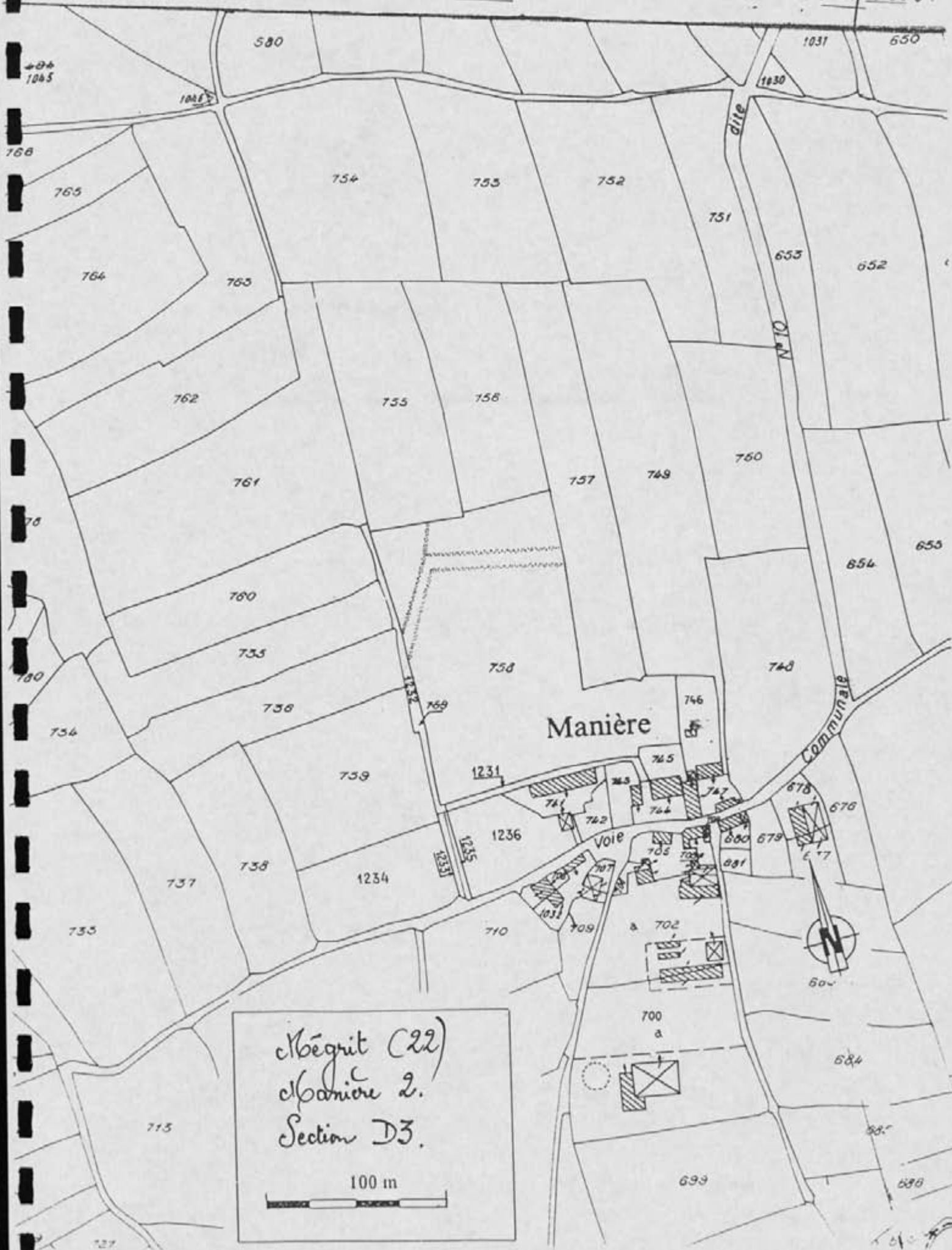
Opération éventuelle : Resp : Code : PI : !_! N° rapport :

Date de saisie : !_! / !_! / !_! Auteur saisie : Dominique GUYADER.


COMMUNE
de **MEGRIT**

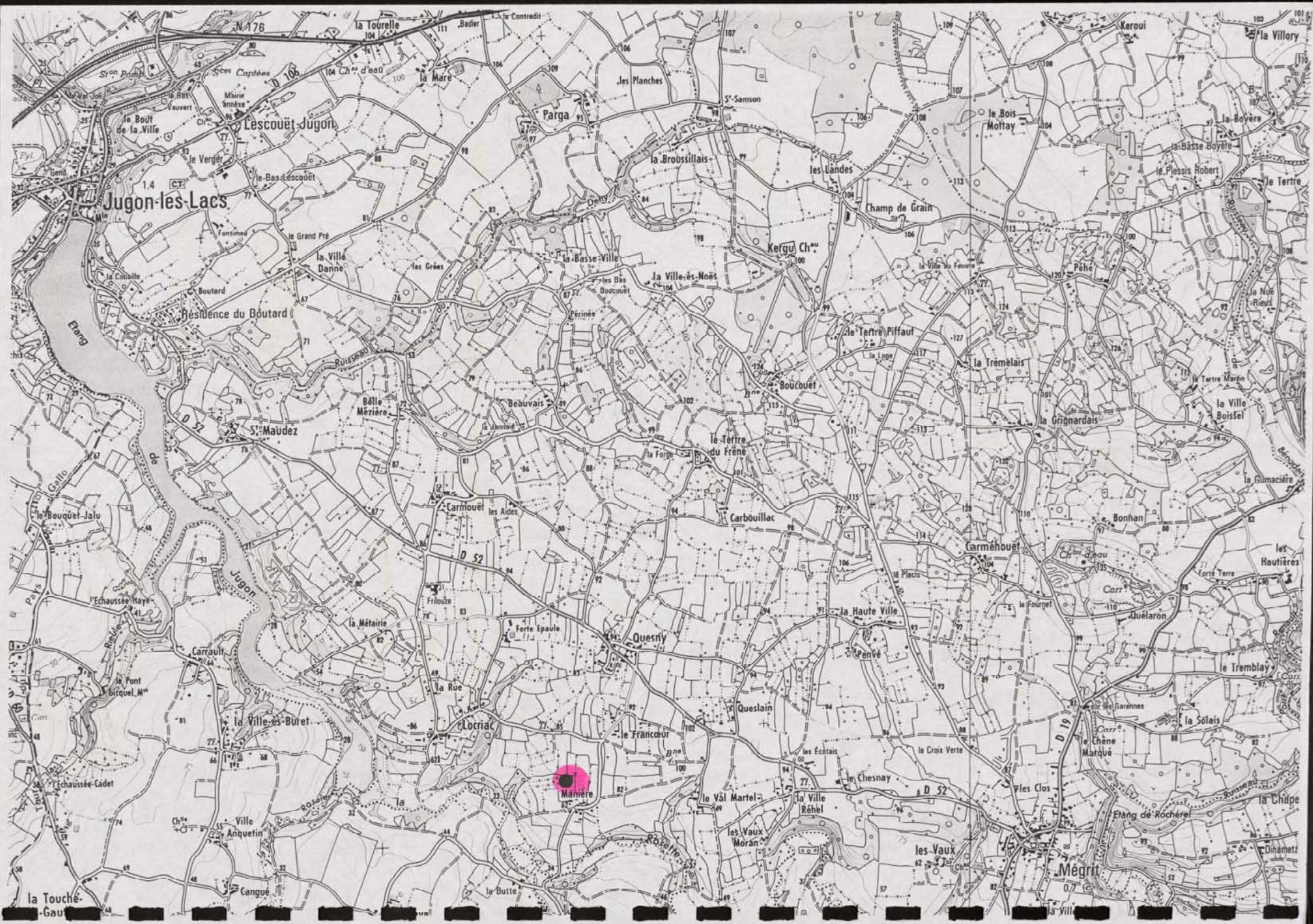
SERVICE DES AFFAIRES FONCIERES ET DOMANIALES
CADASTRE
EXTRAIT DU PLAN CADASTRAL

Section **D**
3^e Feuille
Echelle 1 : **2500**



Mégrit (22)
Manière 2.
Section D3.





Jugon-les-Lacs

Lescouët-Jugon

Méhrie

Mégrit



FICHE DE DECOUVERTE ARCHEOLOGIQUE/DEPOUILLEMENT DE LA MISSION
I.G.N. MONCONTOUR-BROONS.

N° de site : 2121/1415/1015 N° d'enregistrement : 11521
Nom du site : Fort Epoule
Lieu-dit le plus proche (sur carte I.G.N au 1/25000) : Fort Epoule
Commune : Spégnit
Cadastre : Année : 1983 Sections, parcelles : D3, 525, 526
44, 4598, 4599
Site global : Non.

Chronologie : Indéterminée Code : IND
Structure : Fossés Code : FSS
Descriptif : Ensemble de fossés en totale discordance avec
la thèse tracée
Mobilier :

Site linéaire : (O/N) : N Type : Plein air X
Circonstance de la découverte : inventaire (Photo-interprétation).
Etat actuel : Conservé (tout ou partie) : X ; Détruit : !
Fiabilité : Site avéré : ! ; Indice de site : X ; Année dernière vérification : 1996
Degré de protection souhaité : Faible : X ; Moyen : ! ; Fort : !

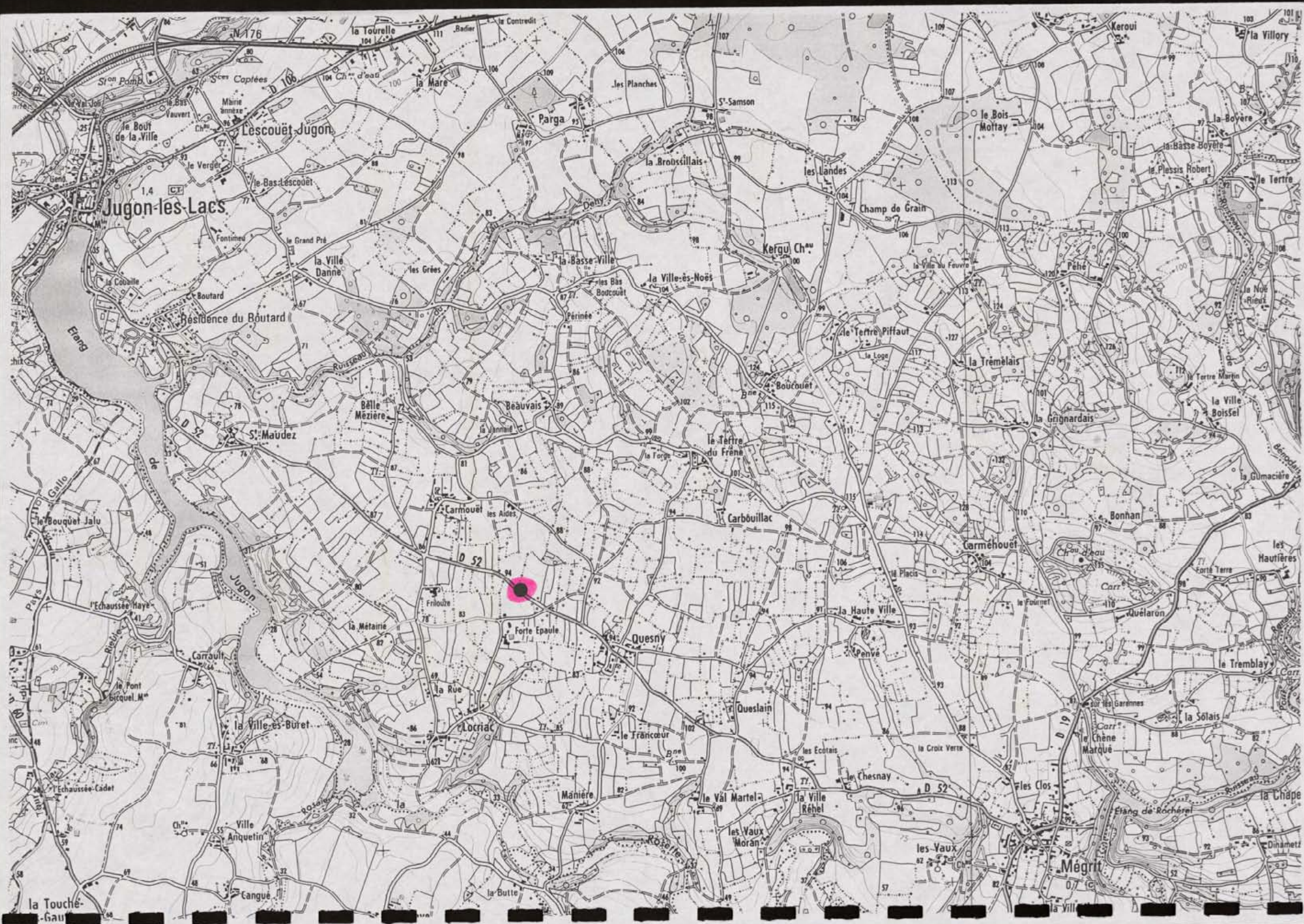
Inventeur : Nom : GAUTIER Prénom : Maurice.
Coordonnées : Précises X Vérifiées X
Centre : X = 254, 400 Y = 1086, 1900 Rayon = 120 m
Altitude : 24 m N° Carte I.G.N. : 10141E
Documentation existante : Code : 43 Ordre : 95
N° du contact monoscopique concerné : 104 N° du point d'information : 144
Opération éventuelle : Resp : Code : PI : ! N° rapport :
Date de saisie : 1/10/99 Auteur saisie : Dominique GUYADER.



Echelle



Chéruit (22)
Forte Epaule
Section A4 et D3.
100 m



FICHE DE DECOUVERTE ARCHEOLOGIQUE/DEPOUILLEMENT DE LA MISSION
I.G.N. MONCONTOUR-BROONS.

N° de site : 2121/1451/0161 N° d'enregistrement : 12580

Nom du site : Saint - clément 2

Lieu-dit le plus proche (sur carte I.G.N au 1/25000) : Saint - clément

Commune : clément

Cadastré : Année : 1983 Sections, parcelles : A3, 423

Site global : Non.

Chronologie : Indéterminée Code : IND

Structure : Fossés Code : FSS

Descriptif : Ensemble de fossés en discordance avec la
trame locative

Mobilier : /

Site linéaire : (O/N) : N Type : Plein air : X

Circonstance de la découverte : inventaire (Photo-interprétation).

Etat actuel : Conservé (tout ou partie) : X; Détruit : _

Fiabilité : Site avéré : _; Indice de site : X Année dernière vérification : 1996

Degré de protection souhaité : Faible : X; Moyen : _; Fort : _

Inventeur : Nom : GAUTIER Prénom : Maurice.

Coordonnées : Précises : X Vérifiées : X

Centre : X = 256, 300 Y = 4084, 850 Rayon = / m

Altitude : 45 m N° Carte I.G.N. : 1014E

Documentation existante : Code : 43 Ordre : 95

N° du contact monoscopique concerné : 04 N° du point d'information : 145

Opération éventuelle : Resp : Code : PI : _ N° rapport :

Date de saisie : 16/03/97 Auteur saisie : Dominique GUYADER.

DÉPARTEMENT
des Côtes d'Armor
COMMUNE
de MEGRIT

DIRECTION GÉNÉRALE DES IMPÔTS
SERVICE DES AFFAIRES FONCIÈRES ET DOMANIALES
CADASTRE
EXTRAIT DU PLAN CADASTRAL


Section A
3 Feuille

Échelle 1/2500



SECTION

Saint-Jaudery 2
Section A3.





FICHE DE DECOUVERTE ARCHEOLOGIQUE / DEPOUILLEMENT DE LA MISSION
I.G.N. MONCONTOUR-BROONS.

N° de site : 22 / 145 ⁰⁰⁵ / ~~011~~ N° d'enregistrement : 1350 / 1
Nom du site : Bes Vaux
Lieu-dit le plus proche (sur carte I.G.N au 1/25000) : Bes Vaux
Commune : Bègret
Cadastre : Année : 1983 Sections, parcelles : D4, 900, 901
1195, 1196
Site global : Non.

Chronologie : Indéterminée Code : IND
Structure : Endas Code : CLIO
Descriptif : Une partie d'un endas probablement quadrangulaire
Mobilier : /

Site linéaire : (O/N) : N Type : Plein air : X
Circonstance de la découverte : inventaire (Photo-interprétation).
Etat actuel : Conservé (tout ou partie) : X ; Détruit : _
Fiabilité : Site avéré : _ ; Indice de site : X ; Année dernière vérification : 1986

Degré de protection souhaité : Faible : X ; Moyen : _ ; Fort : _

Inventeur : Nom : GAUTIER Prénom : Maurice.
Coordonnées : Précises : X Vérifiées : X
Centre : X = 260 , 000 Y = 1084 , 400 Rayon = 40 m
Altitude : 50 m N° Carte I.G.N. : 1044E

Documentation existante : Code : 43 Ordre : 95
N° du contact monoscopique concerné : 04 N° du point d'information : 146
Opération éventuelle : Resp : Code : PI : _ N° rapport :
Date de saisie : 16 / 01 / 97 Auteur saisie : Dominique GUYADER.

DÉPARTEMENT
des Côtes d'Armor

COMMUNE
de MEGRIT

DIRECTION GÉNÉRALE DES IMPÔTS

SERVICE DES AFFAIRES FONCIÈRES ET DOMANIALES

CADASTRE

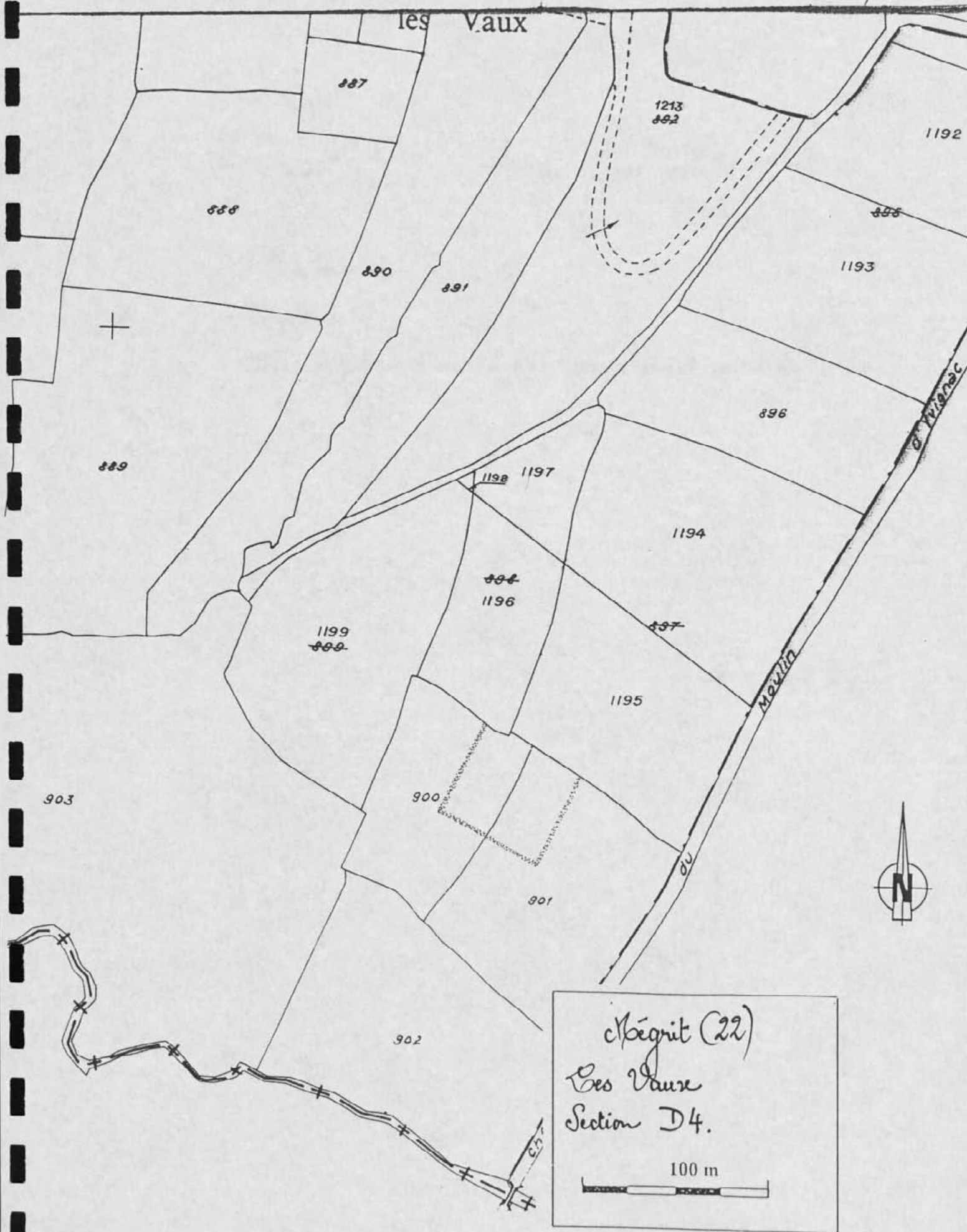
EXTRAIT DU PLAN CADASTRAL

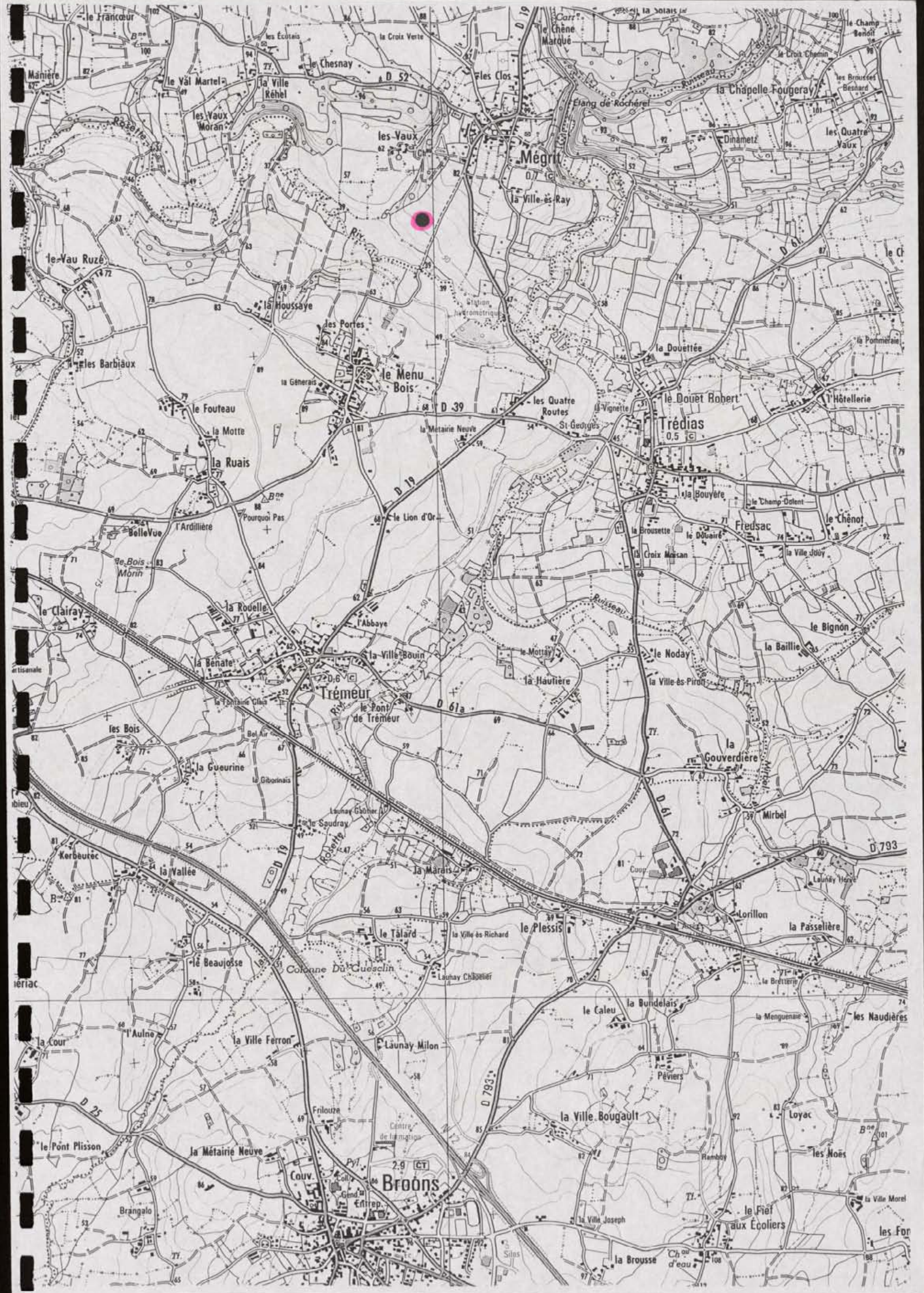
0810 1

Section D

4 Feuille

Echelle : 1/2500





FICHE DE DECOUVERTE ARCHEOLOGIQUE/DEPOUILLEMENT DE LA MISSION
I.G.N. MONCONTOUR-BROONS.

N° de site : !2!2! / !1!4!5! / !0!1!8! N° d'enregistrement : !1!1!1!1!

Nom du site : Kergu

Lieu-dit le plus proche (sur carte I.G.N au 1/25000) : Kergu

Commune : Bégnit

Cadastré : Année : !1!9!8!8! Sections, parcelles : A1, 466

Site global : Non.

Chronologie : Indéterminée Code : !I!N!D!

Structure : Endos Code : !C!L!O!

Descriptif : Petit endos simple de forme rectangulaire

Mobilier :

Site linéaire : (O/N) : !N!

Type : Plein air :

Circonstance de la découverte : inventaire (Photo-interprétation).

Etat actuel : Conservé (tout ou partie) : ; Détruit !_!

Fiabilité : Site avéré : !_! ; Indice de site : ; Année dernière vérification : !1996!

Degré de protection souhaité : Faible : ; Moyen : !_! ; Fort : !_!

Inventeur : Nom : GAUTIER

Prénom : Maurice.

Coordonnées : Précises :

Vérifiées :

Centre : X = !2!5!9! / !0!5!0!

Y = !1!0!8!9! , !2!5!6! Rayon = 25 m

Altitude : 99 m

N° Carte I.G.N. : !1!0!4!4!E!_!

Documentation existante : Code : 43 Ordre : 95

N° du contact monoscopique concerné : !0!4! N° du point d'information : !144!

Opération éventuelle : Resp : Code : PI : !_! N° rapport :

Date de saisie : !1!6! / !0!7! / !1!1!

Auteur saisie : Dominique GUYADER.

DÉPARTEMENT
des Côtes d'Armor

COMMUNE
de Kerguit

DIRECTION GÉNÉRALE DES IMPÔTS

SERVICE DES AFFAIRES FONCIÈRES ET DOMANIALES

CADASTRE

EXTRAIT DU PLAN CADASTRAL

6816 T

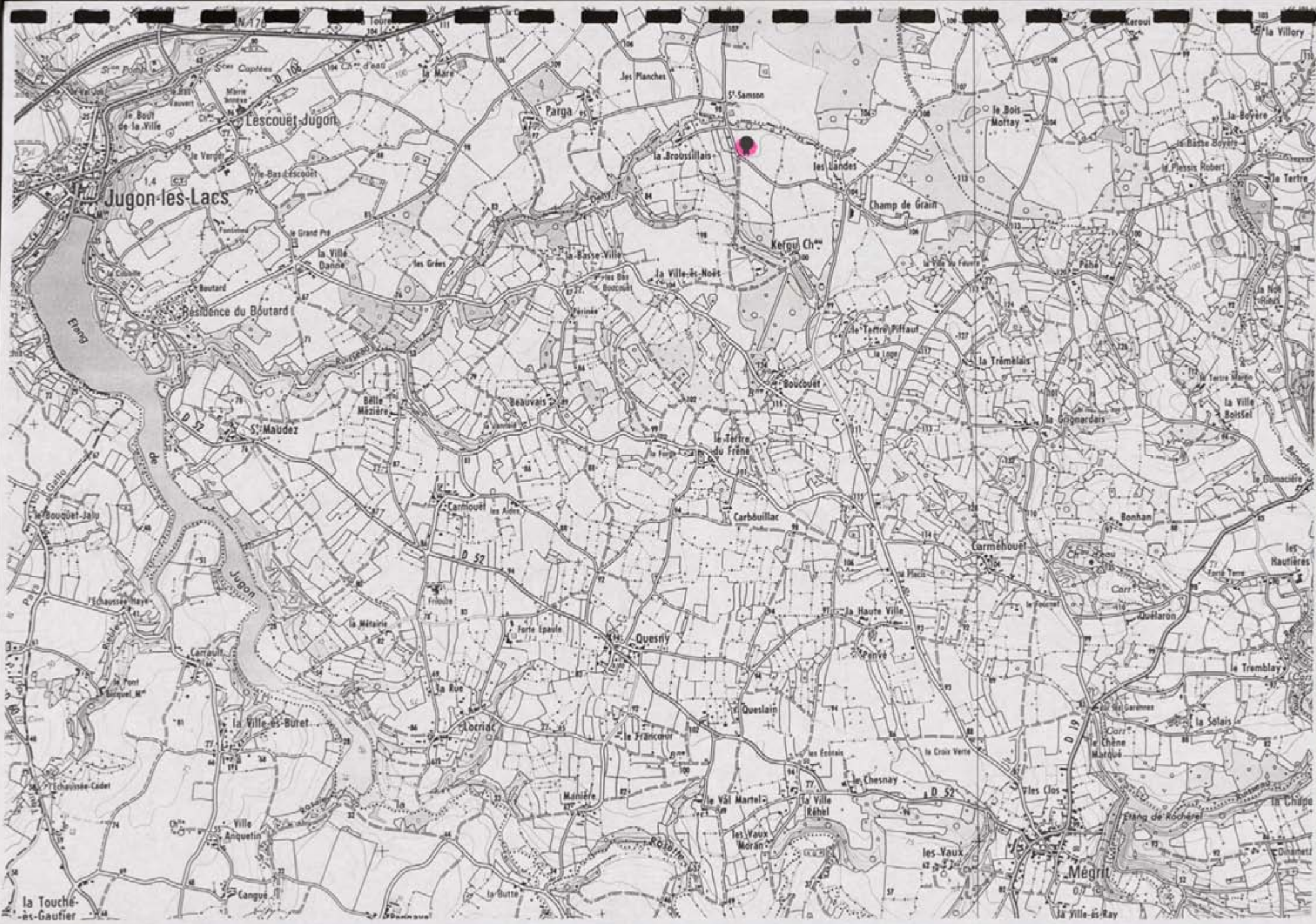
Section A
A Feuille

Echelle 1/2500



Kerguit (22)
Kergu.
 Section A1

100 m



la Touché-
ès-Gauhier

Mégrit

la Ville-ès-Ray

PLEMY

FICHE DE DECOUVERTE ARCHEOLOGIQUE/ DEPOUILLEMENT DE LA MISSION
I.G.N. MONCONTOUR-BROONS.

N° de site : 22 / 184 / 006 N° d'enregistrement : 42496

Nom du site : site : Dame de la Croix

Lieu-dit le plus proche (sur carte I.G.N au 1/25000) : site : Dame de la Croix

Commune : Gléchy

Cadastré : Année : 1985 Sections, parcelles : ZW, 63

Site global : Non.

Chronologie : Indéterminée Code : INID

Structure : Enclos Code : CLO

Descriptif : Enclos simple de forme trapézoïdale à larges fossés

Mobilier : /

Site linéaire : (O/N) : N Type : Plein air : X

Circonstance de la découverte : inventaire (Photo-interprétation).

Etat actuel : Conservé (tout ou partie) : X ; Détruit ! !

Fiabilité : Site avéré : X ; Indice de site : ! ! Année dernière vérification : 1996

Degré de protection souhaité : Faible : ! ! ; Moyen : X ; Fort : ! !

Inventeur : Nom : GAUTIER Prénom : Maurice.

Coordonnées : Précises : X Vérifiées : X

Centre : X = 232, 450 Y = 1081, 650 Rayon = 60...m

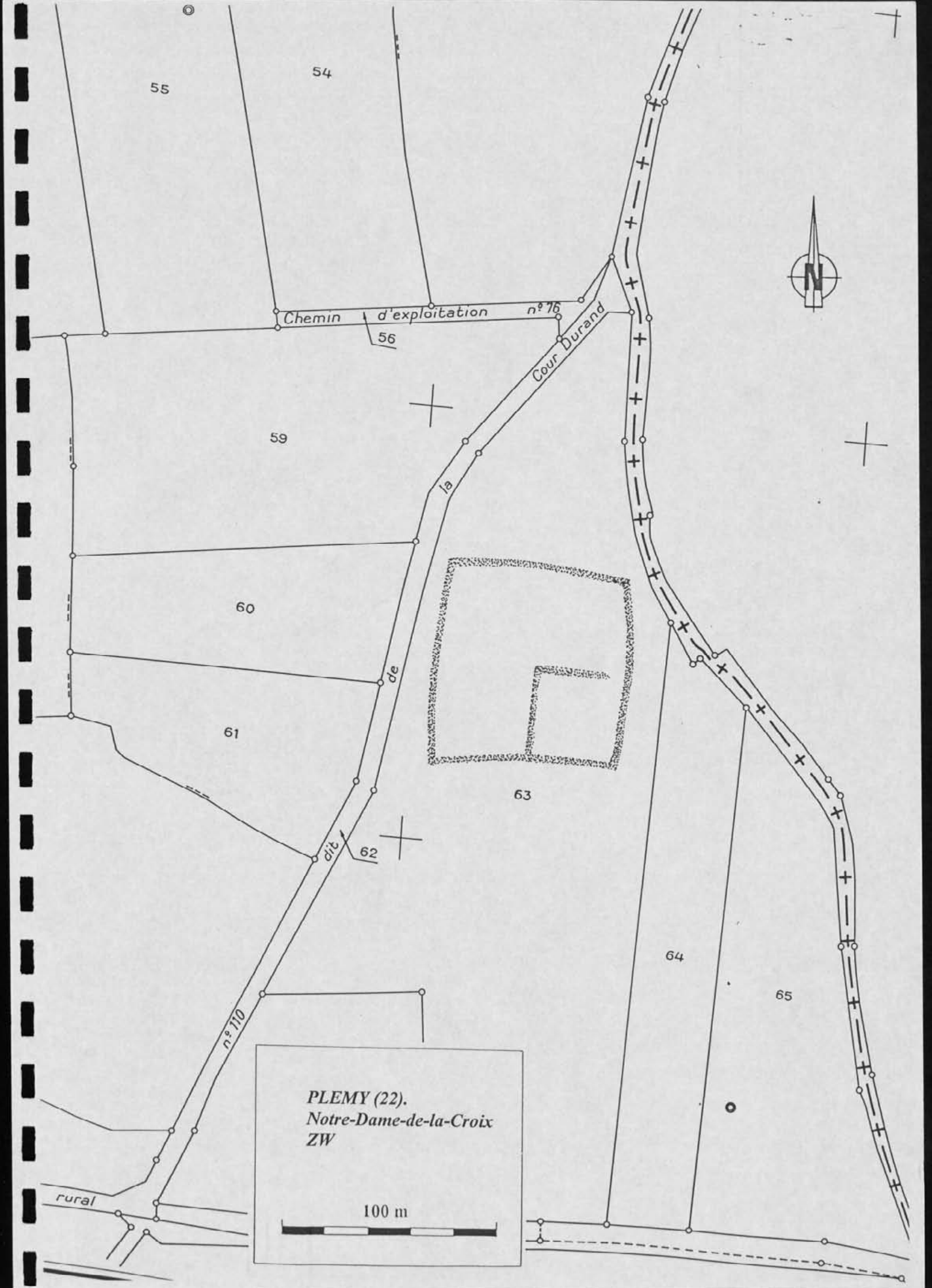
Altitude : 250...m N° Carte I.G.N. : 0944E !

Documentation existante : Code : 43 Ordre : 95

N° du contact monoscopique concerné : 58 N° du point d'information : 45

Opération éventuelle : Resp : Code : PI : ! ! N° rapport :

Date de saisie : 25 / 06 / 97 Auteur saisie : Dominique GUYADER.



55

54

59

60

61

62

63

64

65

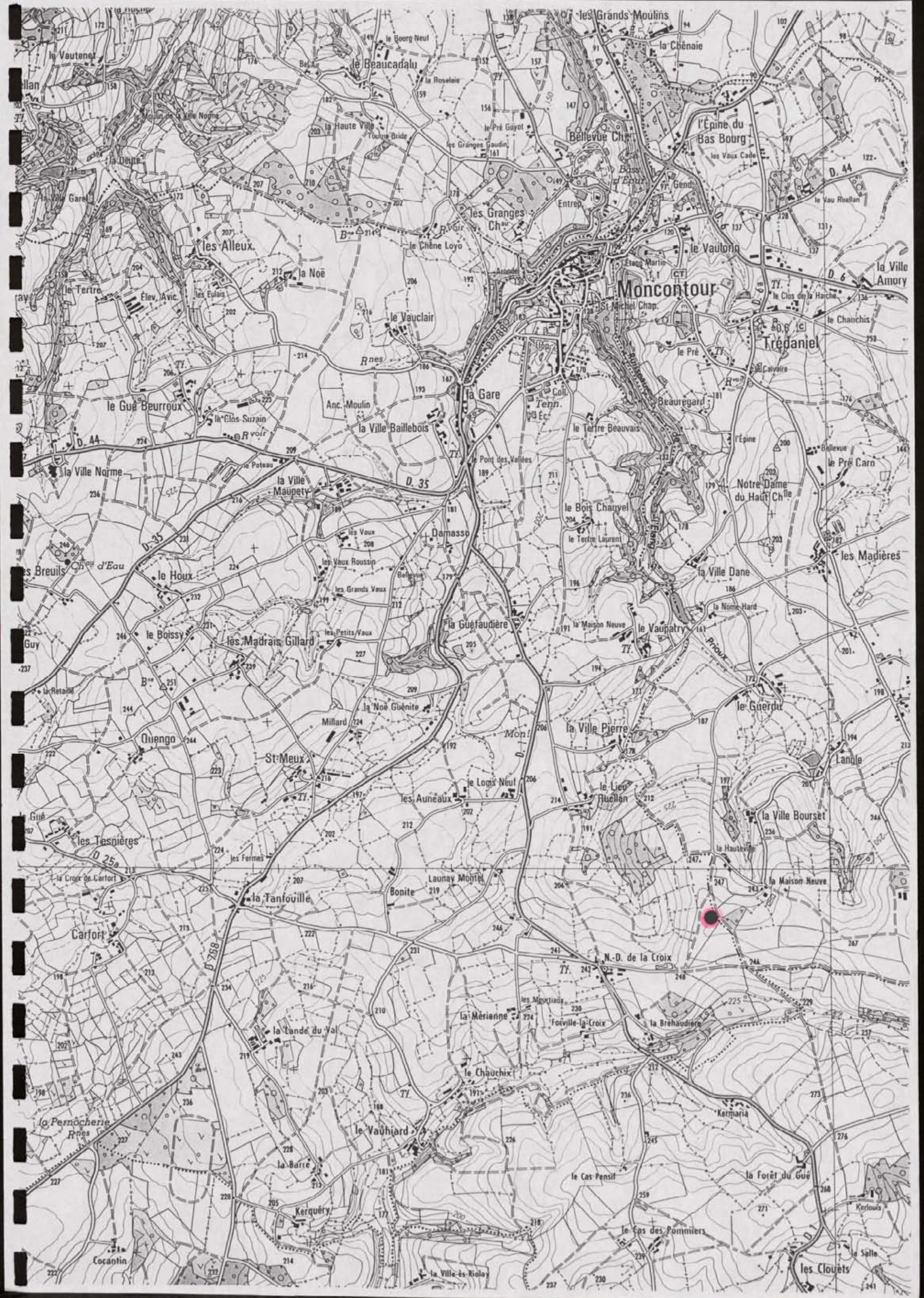
Chemin d'exploitation n° 76

Cour Durand

PLEMY (22).
Notre-Dame-de-la-Croix
ZW

100 m

rural



FICHE DE DECOUVERTE ARCHEOLOGIQUE/ DEPOUILLEMENT DE LA MISSION
I.G.N. MONCONTOUR-BROONS.

N° de site : 22111841017 N° d'enregistrement : 11497
Nom du site : La Bouche
Lieu-dit le plus proche (sur carte I.G.N au 1/25000) : La Bouche
Commune : Stémy
Cadastre : Année : 1985 Sections, parcelles : YI, 66, 67, 68
Site global : Non.

Chronologie : Indéterminée Code : IND
Structure : Enclaves Code : CL0
Descriptif : Vue partielle d'un enclos simple de forme ovale
Mobilier :

Site linéaire : (O/N) : N Type : Plein air : X
Circonstance de la découverte : inventaire (Photo-interprétation).
Etat actuel : Conservé (tout ou partie) : X ; Détruit : _
Fiabilité : Site avéré : X ; Indice de site : _ ! Année dernière vérification : 1996

Degré de protection souhaité : Faible : _ ! ; Moyen X ! ; Fort : _ !

Inventeur : Nom : GAUTIER Prénom : Maurice.
Coordonnées : Précises X Vérifiées X
Centre : X = 2261950 Y = 10801900 Rayon = 70 m
Altitude : 205 m N° Carte I.G.N. : 10914E

Documentation existante : Code : 43 Ordre : 95
N° du contact monoscopique concerné : 59 N° du point d'information : 46
Opération éventuelle : Resp : Code : PI : _ ! N° rapport :
Date de saisie : 15/10/97 Auteur saisie : Dominique GUYADER.



PLEMY (22).
La Touche
YI

100 m

FICHE DE DECOUVERTE ARCHEOLOGIQUE/ DEPOUILLEMENT DE LA MISSION
I.G.N. MONCONTOUR-BROONS.

N° de site : 2121 / 4184 / 0081 N° d'enregistrement : 114198

Nom du site : Baunay - Costio

Lieu-dit le plus proche (sur carte I.G.N au 1/25000) : Baunay - Costio

Commune : Stemy

Cadastré : Année : 1985 Sections, parcelles : YN, 33

Site global : Non.

Chronologie : Indéterminée Code : I N D

Structure : Système d'enclos Code : S E C

Descriptif : Vue partielle d'un système d'enclos en briques à dominante rectiligne

Mobilier :

Site linéaire : (O/N) : N Type : Plein air : X

Circonstance de la découverte : inventaire (Photo-interprétation).

Etat actuel : Conservé (tout ou partie) : X ; Détruit : _

Fiabilité : Site avéré : X ; Indice de site : _ ; Année dernière vérification : 1996

Degré de protection souhaité : Faible : _ ; Moyen : X ; Fort : _

Inventeur : Nom : GAUTIER Prénom : Maurice.

Coordonnées : Précises : X Vérifiées : X

Centre : X = 2124 , 4100 Y = 1084 , 8000 Rayon = 60 m

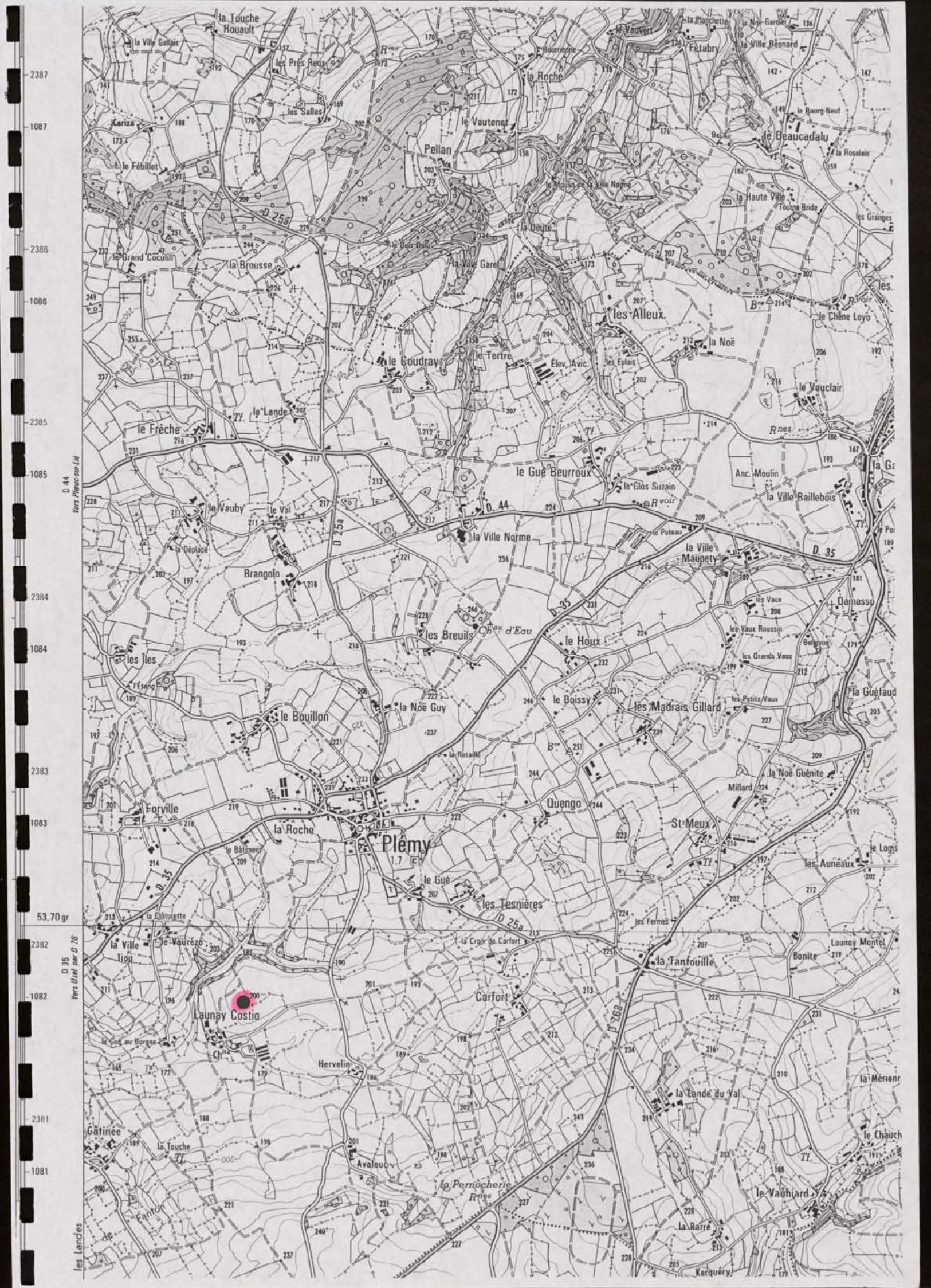
Altitude : 200 m N° Carte I.G.N. : 0914E

Documentation existante : Code : 43 Ordre : 95

N° du contact monoscopique concerné : 59 N° du point d'information : 44

Opération éventuelle : Resp : Code : PI : _ N° rapport :

Date de saisie : 15/06/98 Auteur saisie : Dominique GUYADER.



2387
1087
2386
1086
2385
1085
2384
1084
2383
1083
53.70 gr
2382
1082
2381
1081

D 44
Vers Pléneuf-sur-Mer

D 35
Vers Lézard par D 76

les Landes

la Touche Rouault
la Ville Gallais
les Pres Roux
Cariza
le Fabillot
le Grand Cocolin
la Brousse
le Fréche
le Vauby
le Val
la Déplacé
Brangolo
les les
l'Esno
le Bouillon
Forville
le Bâtement
la Roche
Plemy 1.700
le Gue
les Tesnières
la Clôturette
la Ville
le Vaurézo
Tiou
Launay Costio
le Gue au Borgne
Ch
Hervelin
Gatinee
la Touche
Canton
Avaléou
la Pernocherie
Rnes
Kerquéry
la Roche
le Vautenex
Pellan
le Beun
la Ville Gareil
le Terre
Élev. Avic
les Eplais
le Gue Beurroux
le Clos Suzain
le Poteau
la Ville Norme
la Ville Maupety
les Breuils
Chau d'Eau
le Houx
le Boissy
les Madrais Gillard
St-Meux
les Fermes
la Tanfouille
Carfort
la Lande du Val
la Merion
le Chauch
la Noë
les Alleux
le Vaclair
Anc. Moulin
la Ville Baillebois
la Ville Besnard
le Bourg Neuf
la Roselaie
les Granges
le Chêne Loyo
le Noë
la Vaclair
Rnes
la Ville Baillebois
les Vaux
Damasso
les Vaux Roussin
les Grands Vaux
Bellevue
la Guéfaud
la Noë Guénite
Millard
les Auneaux
le Logis
Lounay Montel
Bonite
la Merion
le Vauchard
la Barre
Kerquéry

FICHE DE DECOUVERTE ARCHEOLOGIQUE/ DEPOUILLEMENT DE LA MISSION
I.G.N. MONCONTOUR-BROONS.

N° de site : 22111841009

N° d'enregistrement : 1999

Nom du site : Herwelin 1

Lieu-dit le plus proche (sur carte I.G.N au 1/25000) : Herwelin

Commune : Stemy

Cadastre : Année : 1985 Sections, parcelles : YN, 38, 39, 40

Site global : Non.

Chronologie : Indéterminée

Code : I!N!D!

Structure : Fossés

Code : F!S!S!

Descriptif : Bulles fossés à dominante curviligne pouvant appartenir à un enclos, à proximité probable limite agricole. Fossés en discordance avec les lignes topographiques.

Mobilier :

Site linéaire : (O/N) : N!

Type : Plein air : X!

Circonstance de la découverte : inventaire (Photo-interprétation).

Etat actuel : Conservé (tout ou partie) : X!; Détruit : _!

Fiabilité : Site avéré : _!; Indice de site : X! Année dernière vérification : 1996

Degré de protection souhaité : Faible : X!; Moyen : _!; Fort : _!

Inventeur : Nom : GAUTIER

Prénom : Maurice.

Coordonnées : Précises : X!

Vérifiées : X!

Centre : X = 2241900

Y = 40841800 Rayon = 100 m

Altitude : 190 m

N° Carte I.G.N. : 0914E

Documentation existante : Code : 43 Ordre : 95

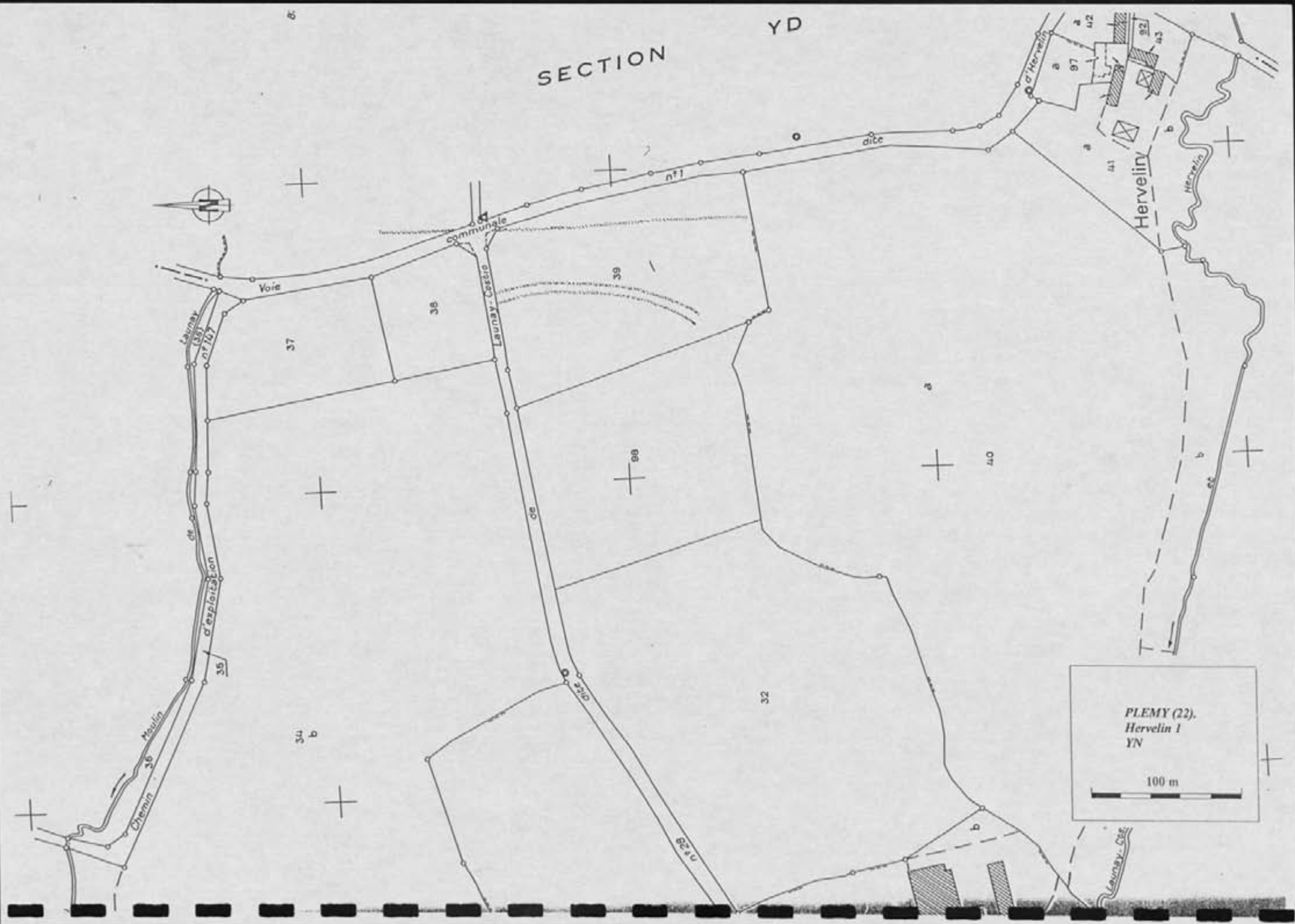
N° du contact monoscopique concerné : 59 N° du point d'information : 48

Opération éventuelle : Resp : Code : PI : _! N° rapport :

Date de saisie : 25/06/97

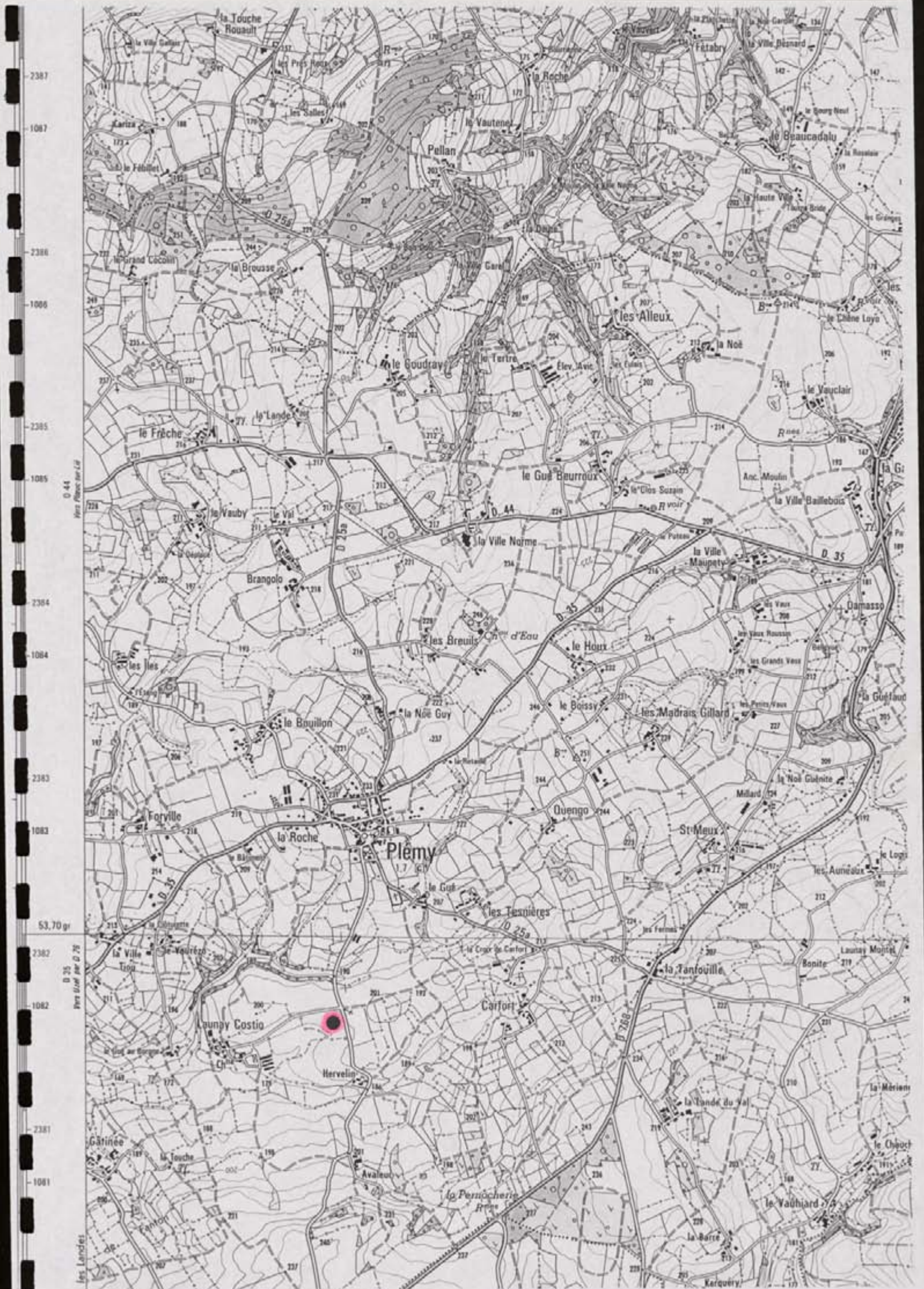
Auteur saisie : Dominique GUYADER.

SECTION YD



PLEMY (22).
Hervelin 1
YN

100 m



2387
1087
2386
1086
2385
1085
2384
1084
2383
1083
53,70 gr
2382
1082
2381
1081

D 44
Vers Pellan par L.4

D 35
Vers la Roche par D 25

les Landes

FICHE DE DECOUVERTE ARCHEOLOGIQUE/ DEPOUILLEMENT DE LA MISSION
I.G.N. MONCONTOUR-BROONS.

N° de site : 221/184/1010 N° d'enregistrement : 12500

Nom du site : Heruelin 2

Lieu-dit le plus proche (sur carte I.G.N au 1/25000) : Heruelin

Commune : Stemy

Cadastré : Année : 1985 Sections, parcelles : YD, 56, 57 et 58

Site global : Non.

Chronologie : Indéterminée Code : IND

Structure : Landos Code : CL0

Descriptif : Landos de forme rectangulaire avec probable chemin d'accès matérialisé des fossés parallèles par

Mobilier :

Site linéaire : (O/N) : N

Type : Plein air : X

Circonstance de la découverte : inventaire (Photo-interprétation).

Etat actuel : Conservé (tout ou partie) : X ; Détruit : _

Fiabilité : Site avéré X ; Indice de site : _ ; Année dernière vérification : 1996

Degré de protection souhaité : Faible : _ ; Moyen : X ; Fort : _

Inventeur : Nom : GAUTIER

Prénom : Maurice.

Coordonnées : Précises X

Vérifiées : X

Centre : X = 22181, 200 Y = 1081, 700 Rayon = 80 m

Altitude : 195 m

N° Carte I.G.N. : 0917E

Documentation existante : Code : 43 Ordre : 95

N° du contact monoscopique concerné : 59 N° du point d'information : 49

Opération éventuelle : Resp : Code : PI : _ N° rapport :

Date de saisie : 25/06/97 Auteur saisie : Dominique GUYADER.





2387
1087
2386
1086
2385
1085
2384
1084
2383
1083
53.70 gr
2382
1082
2381
1081

D. 44
Vers Plaisir sur Libé

D. 35
Vers Uzel par D. 76

les Landes

FICHE DE DECOUVERTE ARCHEOLOGIQUE/ DEPOUILLEMENT DE LA MISSION
I.G.N. MONCONTOUR-BROONS.

N° de site : 22 / 184 / 044 N° d'enregistrement : 12501

Nom du site : Le Bâtiment

Lieu-dit le plus proche (sur carte I.G.N au 1/25000) : Le Bâtiment

Commune : Stemy

Cadastre : Année : 1985 Sections, parcelles : YD, 326

Site global : Non.

Chronologie : Indéterminée Code : IND

Structure : Landas Code : CL0

Descriptif : Landas de forme sensiblement carrée avec une entrée aménagée au nord

Mobilier : /

Site linéaire : (O/N) : N Type : Plein air : X

Circonstance de la découverte : inventaire (Photo-interprétation).

Etat actuel : Conservé (tout ou partie) : X ; Détruit : _

Fiabilité : Site avéré : X ; Indice de site : _ ; Année dernière vérification : 1996

Degré de protection souhaité : Faible : _ ; Moyen : X ; Fort : _

Inventeur : Nom : GAUTIER Prénom : Maurice.

Coordonnées : Précises : X Vérifiées : X

Centre : X = 224 , 910 Y = 1082 , 350 Rayon = 20 m

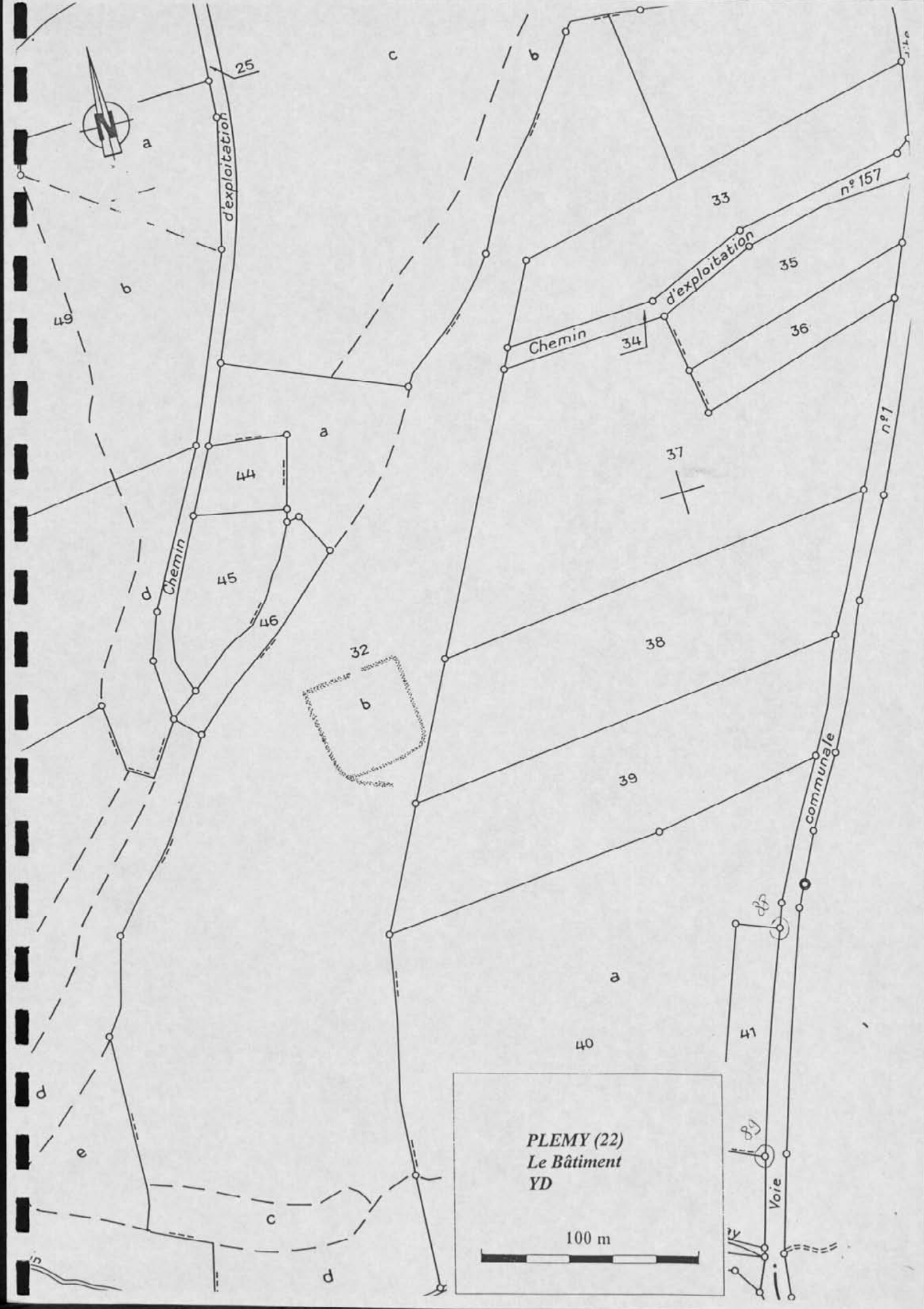
Altitude : 205 m N° Carte I.G.N. : 0914E

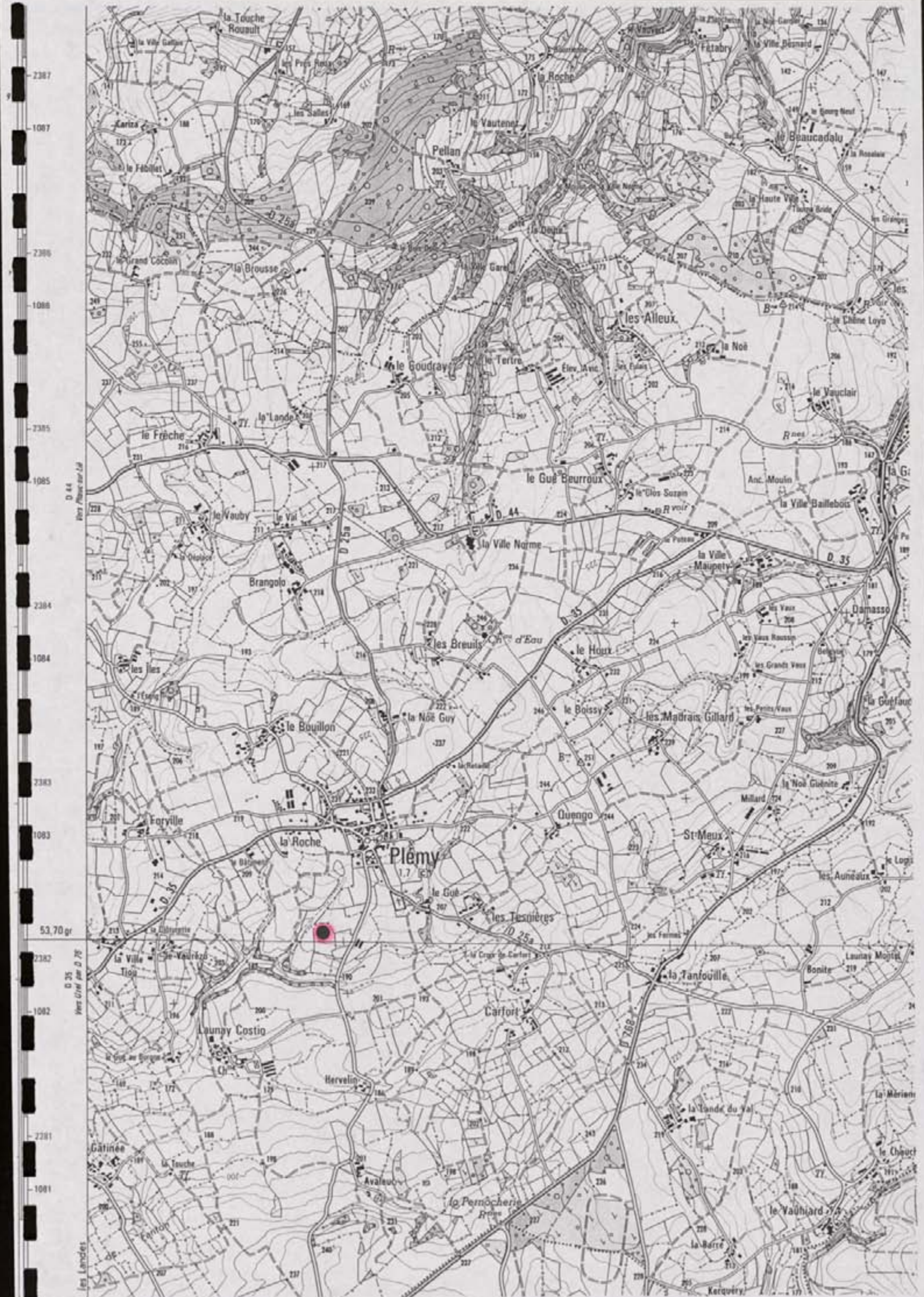
Documentation existante : Code : 43 Ordre : 95

N° du contact monoscopique concerné : 59 N° du point d'information : 80

Opération éventuelle : Resp : Code : PI : _ N° rapport :

Date de saisie : 15 / 06 / 92 Auteur saisie : Dominique GUYADER.





2387
1007
2386
1088
2385
1085
2384
1084
2383
1083
53,70 gr
2382
1082
2381
1081

D 44
Vers Pléneuf-sur-Mer

D 35
Vers Guéhenne D 70

les Landées

la Touche Rousault
la Ville Gallon
Cariza
le Grand Coccin
la Brousse
le Frêche
le Vauby
le Val
Brangolo
les Isles
le Bouillon
Forville
la Roche
Plémy
la Roche
la Ville
Tioja
Launay Costio
Gatinee
la Touche
Pantou
la Ville de la Roche
les Salles
le Vauteno
Pellian
le Goudray
le Tertre
le Gué Beurroux
le Clos Soren
la Ville Norme
les Breuils
la Noë Guy
le Gué
les Tesnières
Carfort
la Pemocherie
la Touche
la Roche
les Alleux
Elev. Avc.
le Noë
le Vauclair
la Ville Baillebois
Damasso
St Meux
la Tantouville
Carfort
la Lande du Val
la Barre
Kerquery
Beaucadalu
la Haute Ville
le Chêne Loya
Anc. Moulin
la Ville Maupety
les Vaux
les Grands Vaux
les Petits Vaux
la Noë Guénite
Millard
les Auneaux
Lanay Moiret
Bonite
la Marien
le Chouet
le Vauhiard

FICHE DE DECOUVERTE ARCHEOLOGIQUE/ DEPOUILLEMENT DE LA MISSION
I.G.N. MONCONTOUR-BROONS.

N° de site : 22111841042 N° d'enregistrement : 12502

Nom du site : Château d'eau

Lieu-dit le plus proche (sur carte I.G.N au 1/25000) : Château d'eau

Commune : Plemy

Cadastré : Année : 1985 Sections, parcelles : ZE, 30, 56, 49, 57

Site global : Non.

Chronologie : Indéterminée Code : IND

Structure : Système d'enclos Code : SEC

Descriptif : Vue partielle d'un système d'enclos emboîtés à dominante curviligne

Mobilier :

Site linéaire : (O/N) : N Type : Plein air : Y

Circonstance de la découverte : inventaire (Photo-interprétation).

Etat actuel : Conservé (tout ou partie) : X ; Détruit : _

Fiabilité : Site avéré : X ; Indice de site : _ ; Année dernière vérification : 1996

Degré de protection souhaité : Faible : _ ; Moyen : X ; Fort : _

Inventeur : Nom : GAUTIER Prénom : Maurice.

Coordonnées : Précises : X Vérifiées : X

Centre : X = 229, 200 Y = 1084, 100 Rayon = 60 m

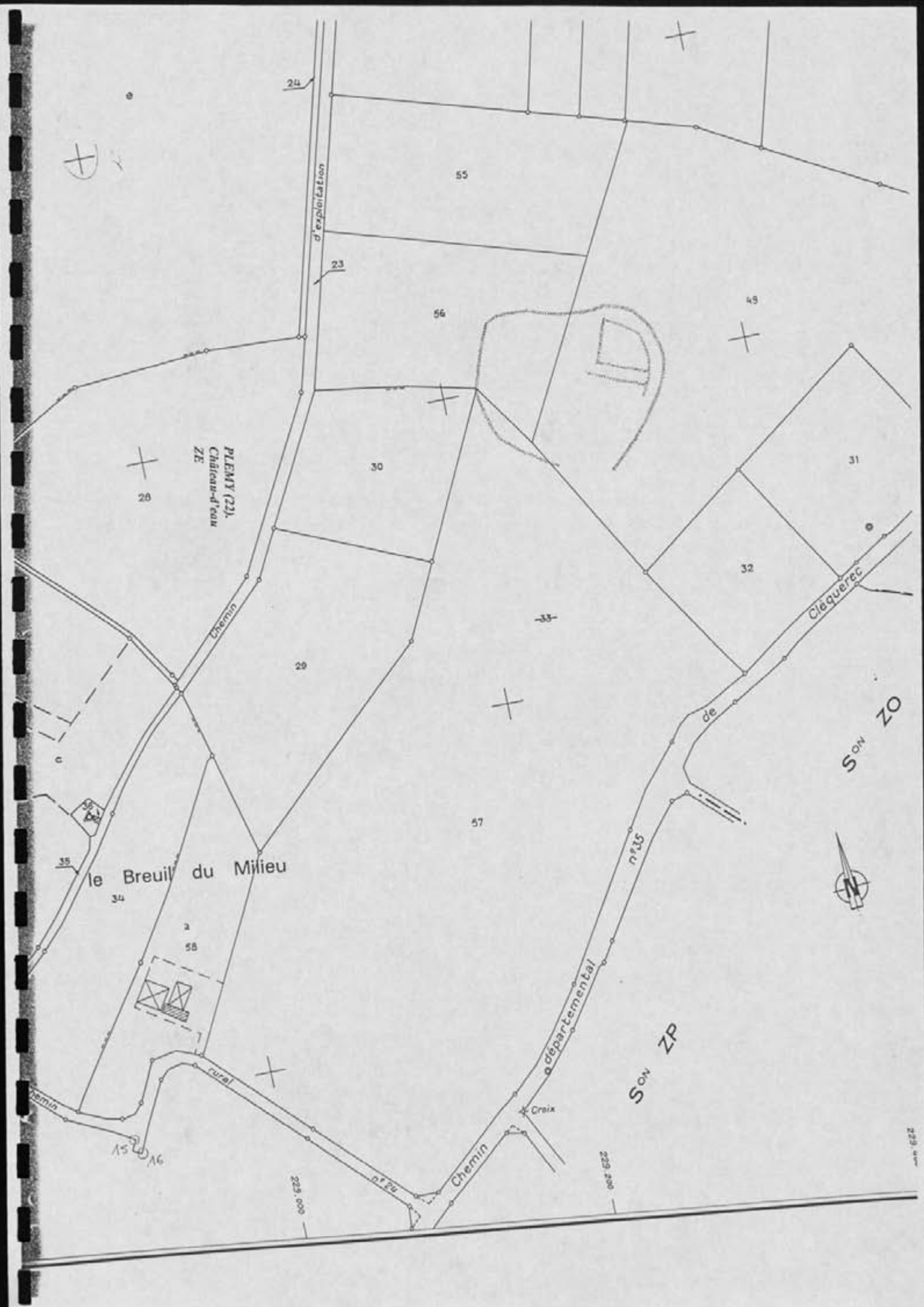
Altitude : 240 m N° Carte I.G.N. : 0917E

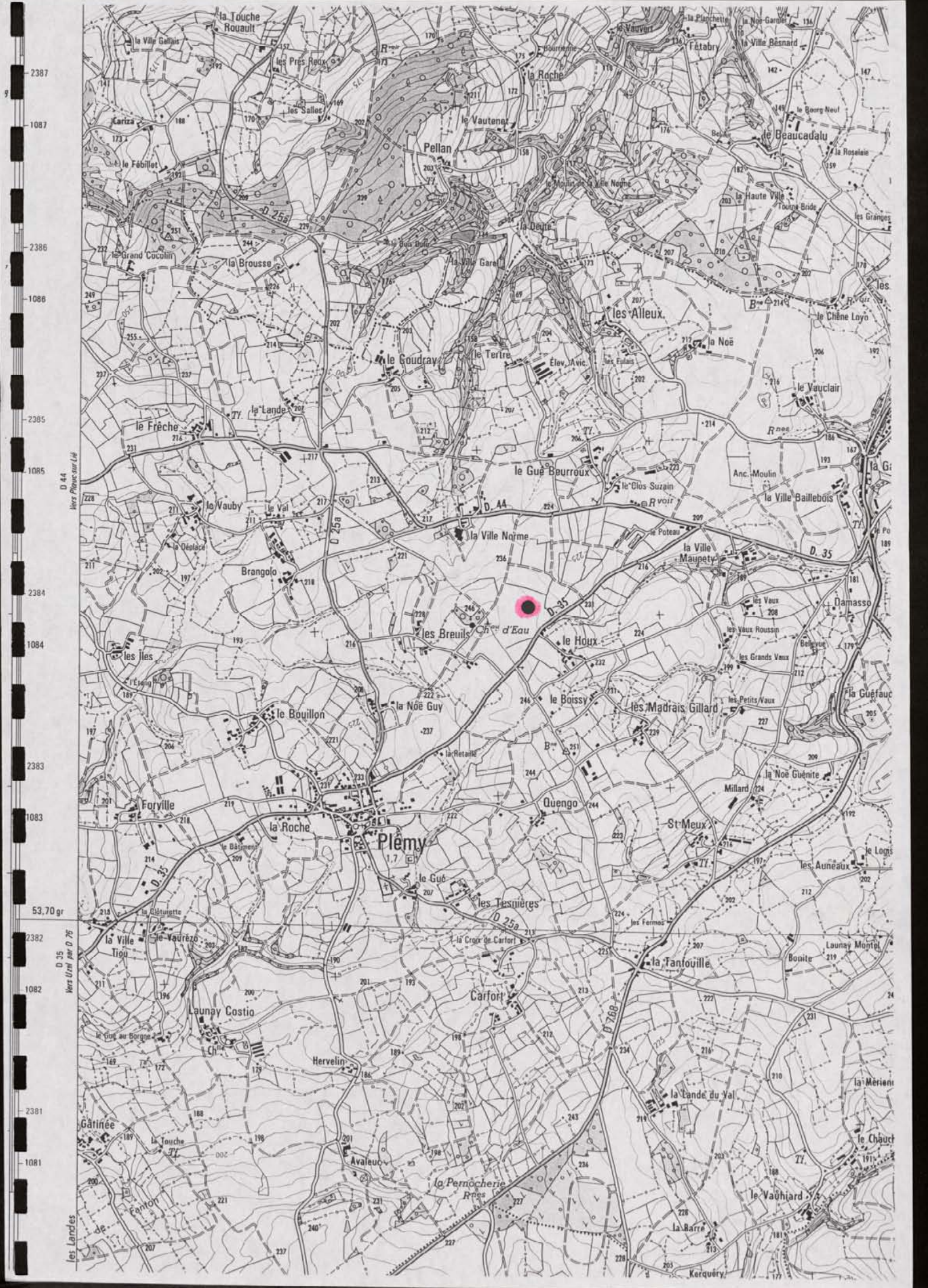
Documentation existante : Code : 43 Ordre : 95

N° du contact monoscopique concerné : 29 N° du point d'information : 81

Opération éventuelle : Resp : Code : PI : _ N° rapport :

Date de saisie : 25 / 06 / 92 Auteur saisie : Dominique GUYADER.





FICHE DE DECOUVERTE ARCHEOLOGIQUE/ DEPOUILLEMENT DE LA MISSION
I.G.N. MONCONTOUR-BROONS.

N° de site : 221/1484/1013! N° d'enregistrement : 12503

Nom du site : Pa. ch. Guy

Lieu-dit le plus proche (sur carte I.G.N au 1/25000) : Pa. ch. Guy

Commune : Itemy

Cadastre : Année : 4985! Sections, parcelles : Z.P. 90

Site global : Non.

Chronologie : Indéterminée Code : IND!

Structure : Système d'enclos Code : S!E!C

Descriptif : Système complexe d'enclos emboîtés à dominante
sub-régionale

Mobilier : /

Site linéaire : (O/N) : N! Type : Plein air : /

Circonstance de la découverte : inventaire (Photo-interprétation).

Etat actuel : Conservé (tout ou partie) : / ; Détruit : !

Fiabilité : Site avéré : / ; Indice de site : ! ; Année dernière vérification : 1996

Degré de protection souhaité : Faible : ! ; Moyen : / ; Fort : !

Inventeur : Nom : GAUTIER Prénom : Maurice.

Coordonnées : Précises : / Vérifiées : /

Centre : X = 228, 400! Y = 1083, 450! Rayon = 120, m

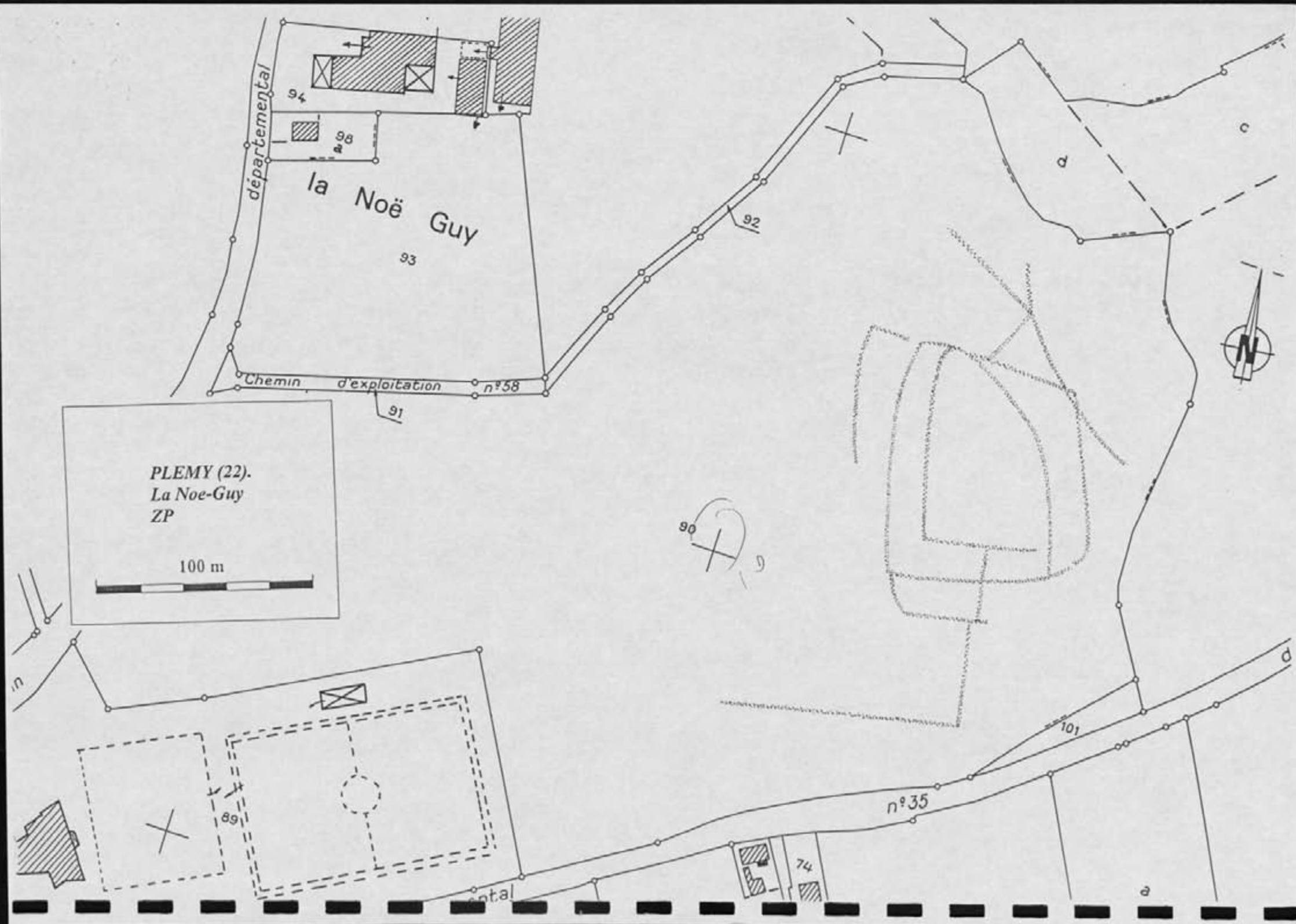
Altitude : 235, m N° Carte I.G.N. : 0914E!

Documentation existante : Code : 43 Ordre : 95

N° du contact monoscopique concerné : 29! N° du point d'information : 89

Opération éventuelle : Resp : Code : PI : ! ; N° rapport :

Date de saisie : 15/10/92! Auteur saisie : Dominique GUYADER.



PLEMY (22).
La Noë-Guy
ZP

100 m

la Noë Guy

départemental

Chemin d'exploitation n°58

n°35

101

74

89

91

92

94

98

93

90



a

c

d

d

ental

D 44
Vers Ploërmel (E)

D 35
Vers Vitré par D 76

53,70 gr



FICHE DE DECOUVERTE ARCHEOLOGIQUE/ DEPOUILLEMENT DE LA MISSION
I.G.N. MONCONTOUR-BROONS.

N° de site : 221118410141 N° d'enregistrement : 425041

Nom du site : Les Breuils 1

Lieu-dit le plus proche (sur carte I.G.N au 1/25000) : Les Breuils

Commune : Ptermy

Cadastre : Année : 1985 Sections, parcelles : Z.P. 95a

Site global : Non.

Chronologie : Indéterminée Code : IIND

Structure : Landes Code : CLD

Descriptif : Landes simple de forme trapézoïdale avec une entrée probable orientée au sud.

Mobilier : /

Site linéaire : (O/N) : N Type : Plein air : X

Circonstance de la découverte : inventaire (Photo-interprétation).

Etat actuel : Conservé (tout ou partie) : X ; Détruit : _

Fiabilité : Site avéré : X ; Indice de site : _ ; Année dernière vérification : 1996

Degré de protection souhaité : Faible : _ ; Moyen : X ; Fort : _

Inventeur : Nom : GAUTIER Prénom : Maurice.

Coordonnées : Précises X Vérifiées X

Centre : X = 2281350 Y = 10831450 Rayon = 20 m

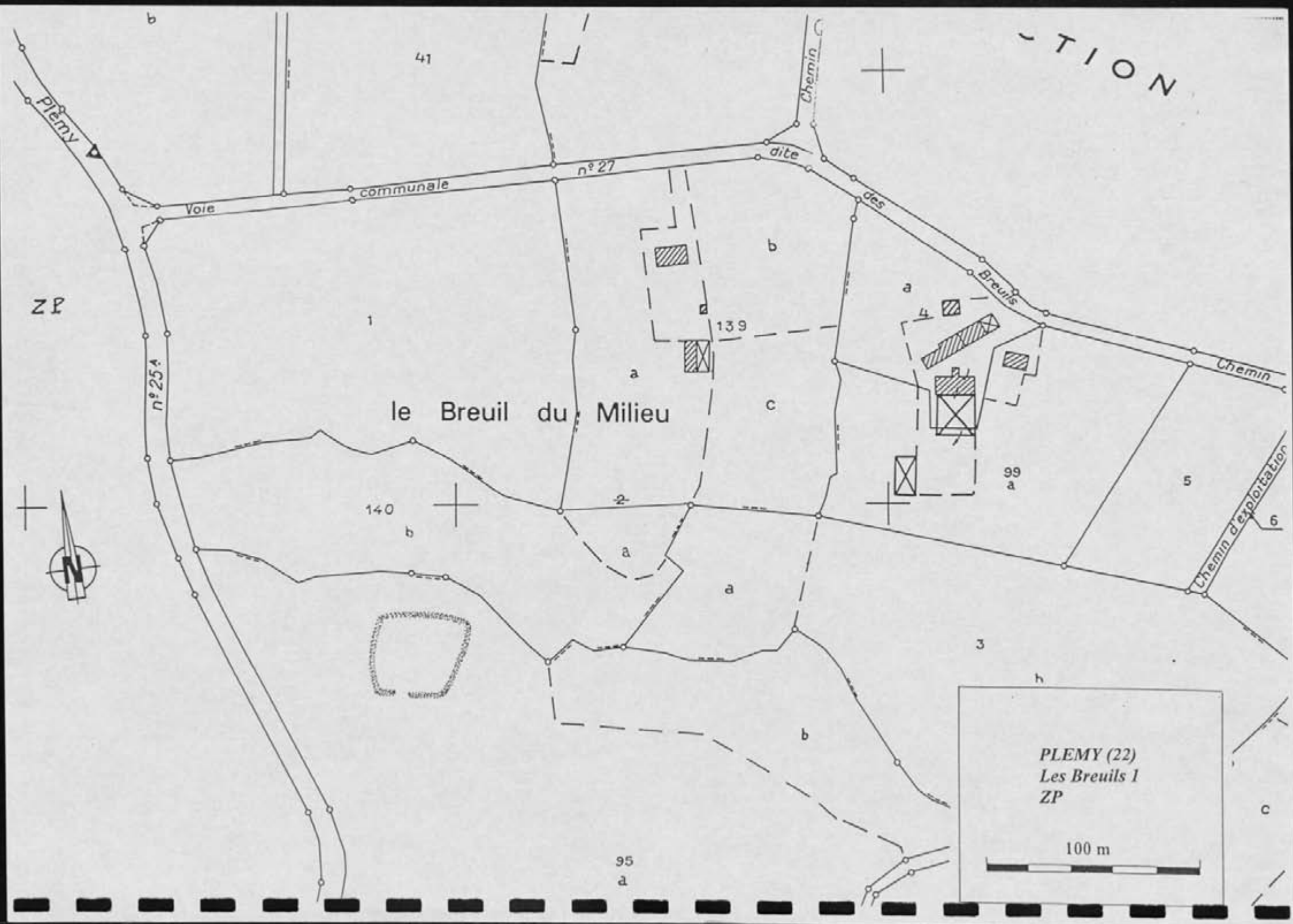
Altitude : 210 m N° Carte I.G.N. : 0917E

Documentation existante : Code : 43 Ordre : 95

N° du contact monoscopique concerné : 29 N° du point d'information : 83

Opération éventuelle : Resp : Code : PI : _ N° rapport :

Date de saisie : 25/10/97 Auteur saisie : Dominique GUYADER.



CTION

41

PLEMY

ZP

n°25A

Voie communale n°27

Chemin des Breuils

le Breuil du Milieu

Chemin

Chemin d'exploitation

140

139

99a

95a

PLEMY (22)
Les Breuils 1
ZP

100 m

2387
1087
2386
1086
2385
1085
2384
1084
2383
1083
53.70 gr
2382
1082
2381
1081

D 44
Rive Rive sur Ld

D 35
Rive Rive sur Ld

les Landes



FICHE DE DECOUVERTE ARCHEOLOGIQUE/ DEPOUILLEMENT DE LA MISSION
I.G.N. MONCONTOUR-BROONS.

N° de site : 2211/484/015! N° d'enregistrement : 43505!

Nom du site : Les Breuils 2

Lieu-dit le plus proche (sur carte I.G.N au 1/25000) : Les Breuils

Commune : Pletmy

Cadastré : Année : 1985! Sections, parcelles : Z.E. 1, 4, 6 et

Site global : Non.

Chronologie : Indéterminée Code : IND!

Structure : Enclos Code : CLO!

Descriptif : Vue partielle d'un probable enclos quadrangulaire

Mobilier :

Site linéaire : (O/N) : N! Type : Plein air : X!

Circonstance de la découverte : inventaire (Photo-interprétation).

Etat actuel : Conservé (tout ou partie) : X! ; Détruit : ! !

Fiabilité : Site avéré : X! ; Indice de site : ! ! Année dernière vérification : 1996!

Degré de protection souhaité : Faible : ! ! ; Moyen : X! ; Fort : ! !

Inventeur : Nom : GAUTIER Prénom : Maurice.

Coordonnées : Précises : X! Vérifiées : X!

Centre : X = 2211, 400! Y = 1084, 000! Rayon = 60...m

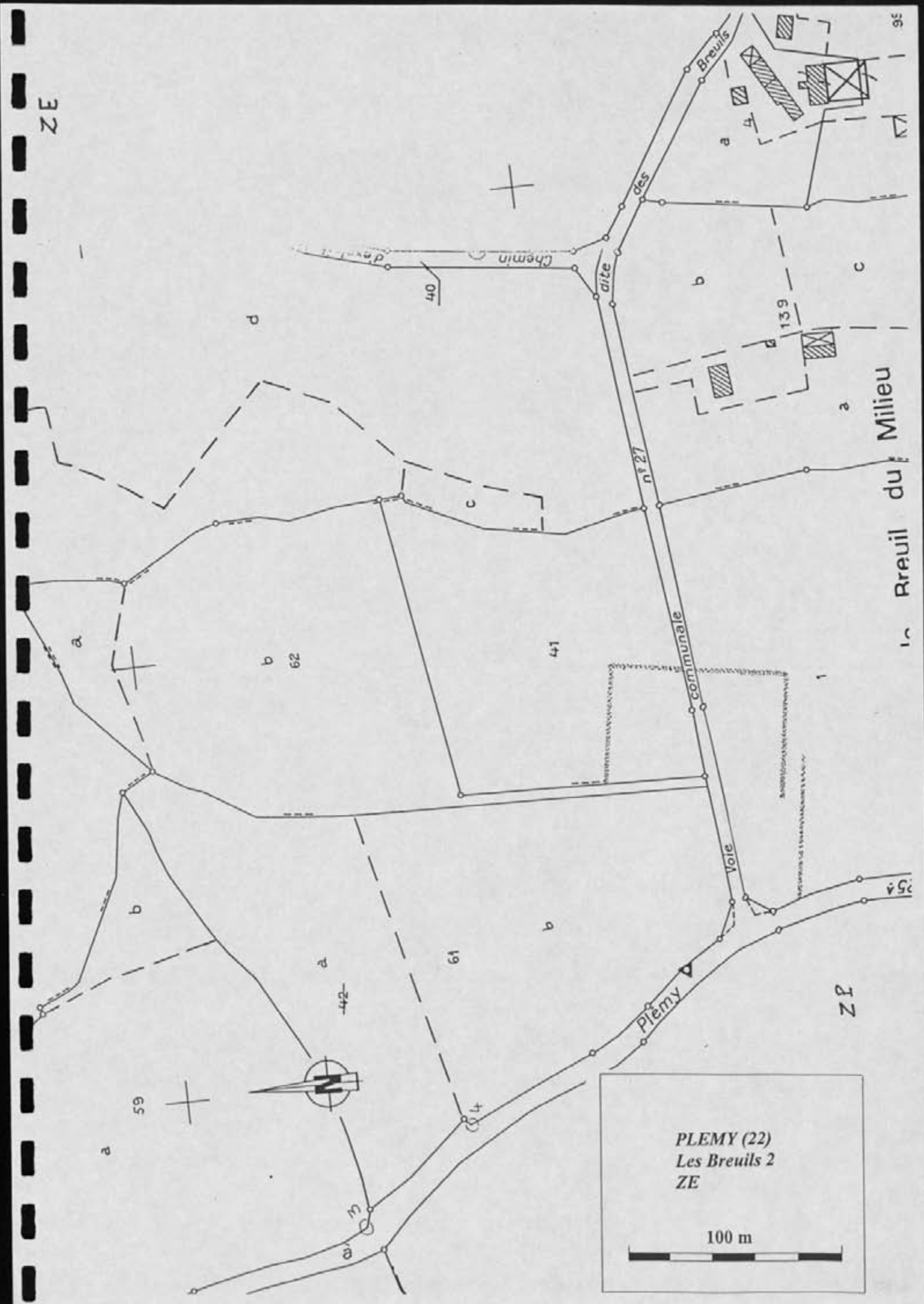
Altitude : 220...m N° Carte I.G.N. : 0914E!

Documentation existante : Code : 43 Ordre : 95

N° du contact monoscopique concerné : 29! N° du point d'information : 84!

Opération éventuelle : Resp : Code : PI : ! ! N° rapport :

Date de saisie : 15/10/97! Auteur saisie : Dominique GUYADER.



ZE

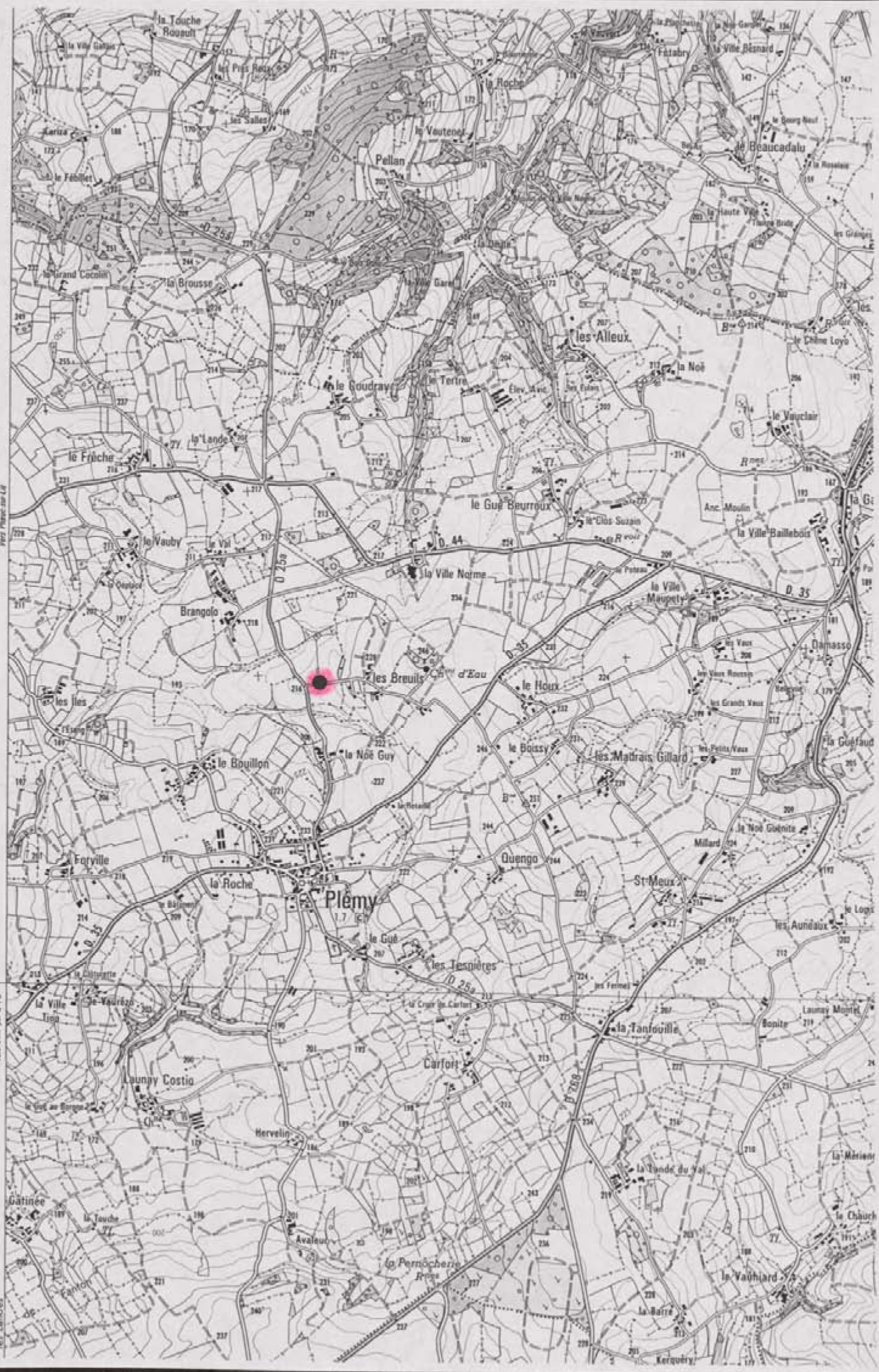
95

Breuil du Milieu

ZE

PLEMY (22)
Les Breuils 2
ZE

100 m



2387
1087
2386
1086
2385
1085
2384
1084
2383
1083
53.70 gr
2382
1082
2381
1081

D 44
Vers Plémy sur Llé

D 35
Vers l'Évêque D 70

les Landes

FICHE DE DECOUVERTE ARCHEOLOGIQUE/ DEPOUILLEMENT DE LA MISSION
I.G.N. MONCONTOUR-BROONS.

N° de site : 221 / 184 / 046 N° d'enregistrement : 42506

Nom du site : Bouillon

Lieu-dit le plus proche (sur carte I.G.N au 1/25000) : Bouillon

Commune : Stemy

Cadastre : Année : 1985 Sections, parcelles : YR, 28c

Site global : Non.

Chronologie : Indéterminée Code : INID

Structure : Endos Code : CLO

Descriptif : Vue partielle d'un enclos simple à dominante rectiligne

Mobilier :

Site linéaire : (O/N) : N Type : Plein air : X

Circonstance de la découverte : inventaire (Photo-interprétation).

Etat actuel : Conservé (tout ou partie) : X ; Détruit : _

Fiabilité : Site avéré X ; Indice de site : _ Année dernière vérification : 1996

Degré de protection souhaité : Faible : _ ; Moyen X ; Fort : _

Inventeur : Nom : GAUTIER Prénom : Maurice.

Coordonnées : Précises : X Vérifiées X

Centre : X = 224, 450 Y = 1083, 550 Rayon = 20m

Altitude : 225m N° Carte I.G.N. : 0917E

Documentation existante : Code : 43 Ordre : 95

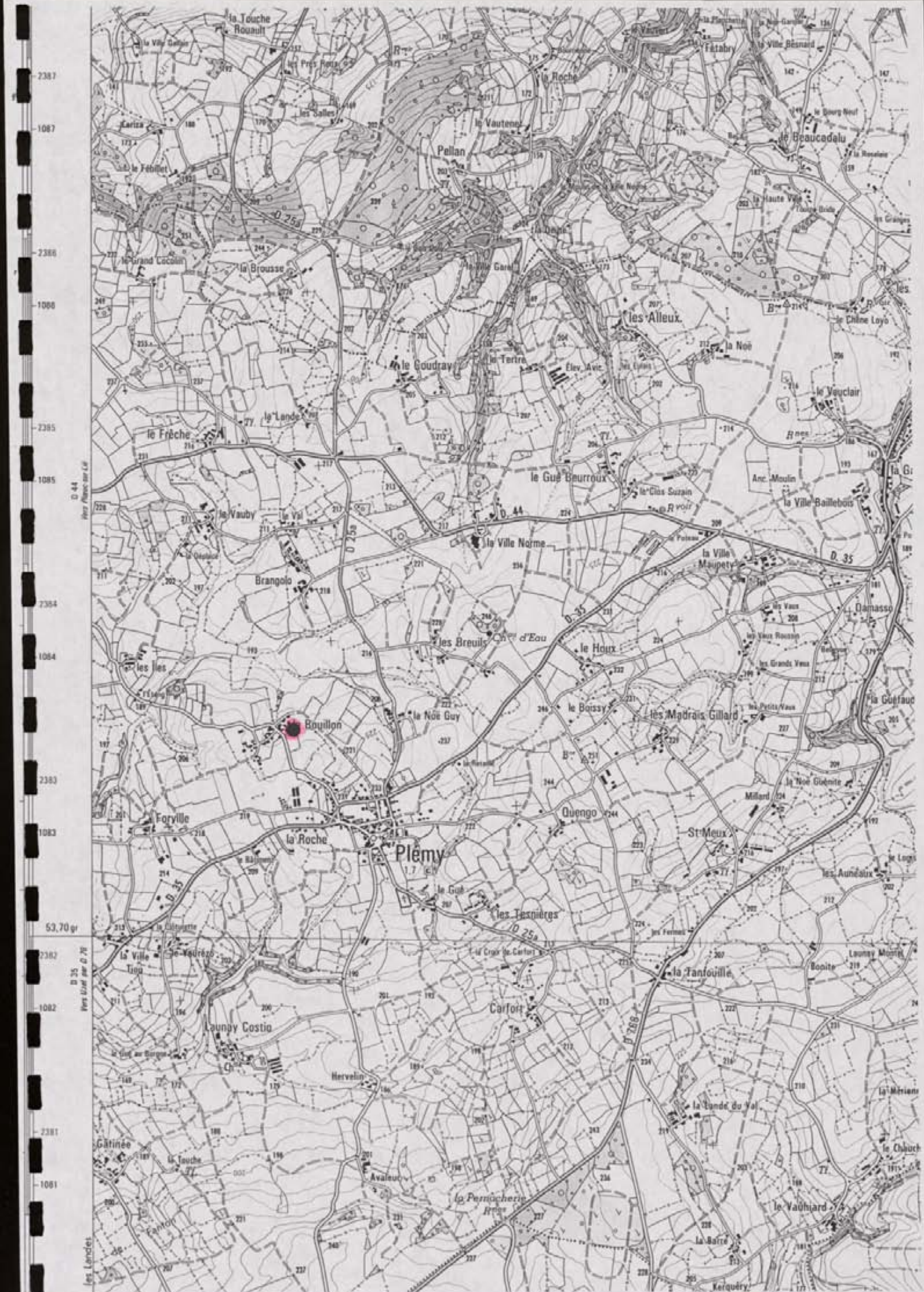
N° du contact monoscopique concerné : 29 N° du point d'information : 85

Opération éventuelle : Resp : Code : PI : _ N° rapport :

Date de saisie : 25 / 06 / 97 Auteur saisie : Dominique GUYADER.



100 m
PLEMY (22)
Rouillon
YR



2387
1087
2386
1086
2385
1085
2384
1084
2383
1083
53,70 gr
2382
1082
2381
1081

D 44
Vers Rhuac sur C&F

D 35
Vers L'Isle sur O 70

les Landes

FICHE DE DECOUVERTE ARCHEOLOGIQUE/ DEPOUILLEMENT DE LA MISSION
I.G.N. MONCONTOUR-BROONS.

N° de site : 22 / 18 / 4 / 0147 N° d'enregistrement : 13502
Nom du site : Brangolo 1
Lieu-dit le plus proche (sur carte I.G.N au 1/25000) : Brangolo
Commune : Plemy
Cadastre : Année : 1985 Sections, parcelles : 20, 120a, 120b, 118
Site global : Non.

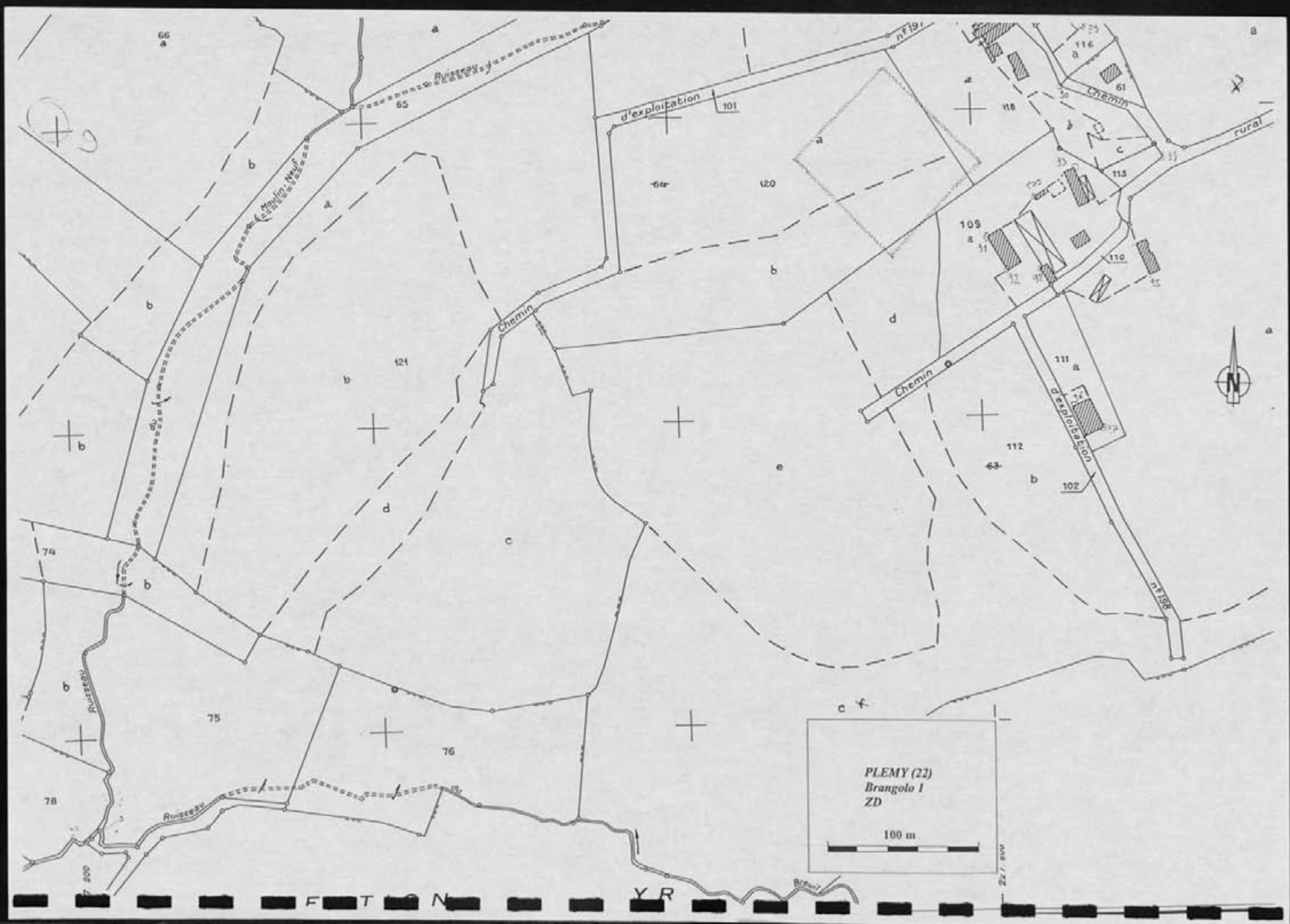
Chronologie : Indéterminée Code : IND
Structure : Endos Code : CL0
Descriptif : Endos simple de forme trapézoïdale
Mobilier :

Site linéaire : (O/N) : N Type : Plein air :
Circonstance de la découverte : inventaire (Photo-interprétation).
Etat actuel : Conservé (tout ou partie) : ; Détruit :
Fiabilité : Site avéré : ; Indice de site : Année dernière vérification : 1996

Degré de protection souhaité : Faible : ; Moyen : ; Fort :

Inventeur : Nom : GAUTIER Prénom : Maurice.
Coordonnées : Précises : Vérifiées :
Centre : X = 224 , 1750 Y = 1084 , 1450 Rayon = 50 m
Altitude : 210 m N° Carte I.G.N. : 0917E

Documentation existante : Code : 43 Ordre : 95
N° du contact monoscopique concerné : 29 N° du point d'information : 86
Opération éventuelle : Resp : Code : PI : N° rapport :
Date de saisie : 15/10/87 Auteur saisie : Dominique GUYADER.



FICHE DE DECOUVERTE ARCHEOLOGIQUE/ DEPOUILLEMENT DE LA MISSION
I.G.N. MONCONTOUR-BROONS.

N° de site : 221/184/0181

N° d'enregistrement : 125081

Nom du site : Le Boissy

Lieu-dit le plus proche (sur carte I.G.N au 1/25000) : Le Boissy

Commune : Stémy

Cadastre : Année : 1985 Sections, parcelles : Z.P. 50, 51, 52, 53 b, 54, 9a et b, 144a, 145a, 148

Site global : Non.

Chronologie : Indéterminée Code : IND1

Structure : Voie Code : V011

Descriptif : Probable voie matérialisée par des limites fossées sur lesquelles se greffent des limites agraires

Mobilier :

Site linéaire : (O/N) : 0

Type : Plein air : 1

Circonstance de la découverte : inventaire (Photo-interprétation).

Etat actuel : Conservé (tout ou partie) : 1 ; Détruit : 0

Fiabilité : Site avéré : 0 ; Indice de site : 1 ; Année dernière vérification : 1996

Degré de protection souhaité : Faible : 1 ; Moyen : 0 ; Fort : 0

Inventeur : Nom : GAUTIER

Prénom : Maurice.

Coordonnées : Précises : 1

Vérifiées : 1

Centre : X = 2291, 3510

Y = 10831, 3510 Rayon =

Altitude : 250.....m

N° Carte I.G.N. : 10914E1

Documentation existante : Code : 43 Ordre : 95

N° du contact monoscopique concerné : 29 N° du point d'information : 87

Opération éventuelle : Resp : Code : PI : 0 N° rapport :

Date de saisie : 15/05/97

Auteur saisie : Dominique GUYADER.

Cléquerec

Voie

Voie communale

Voie

Voie communale

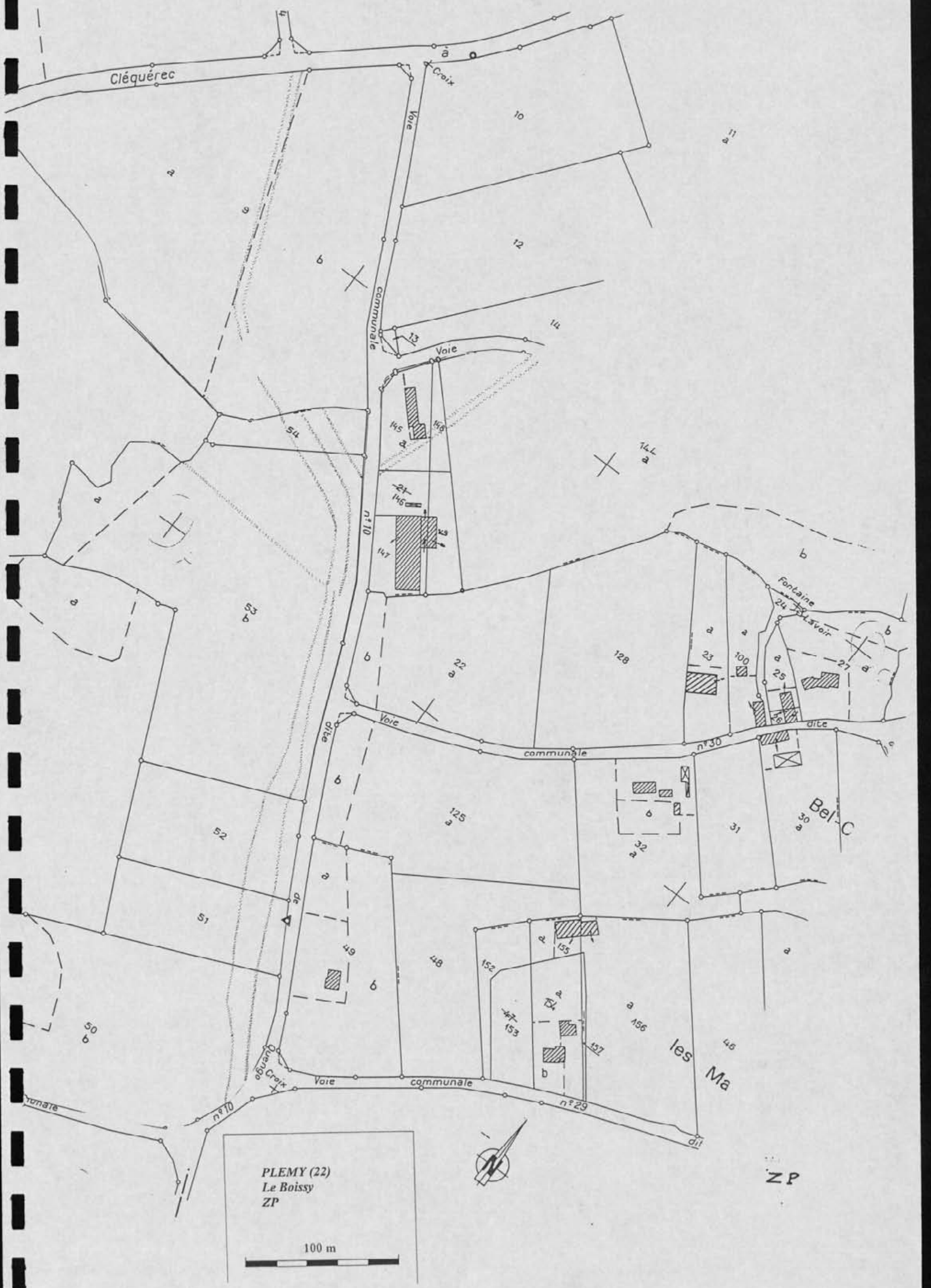
Voie communale

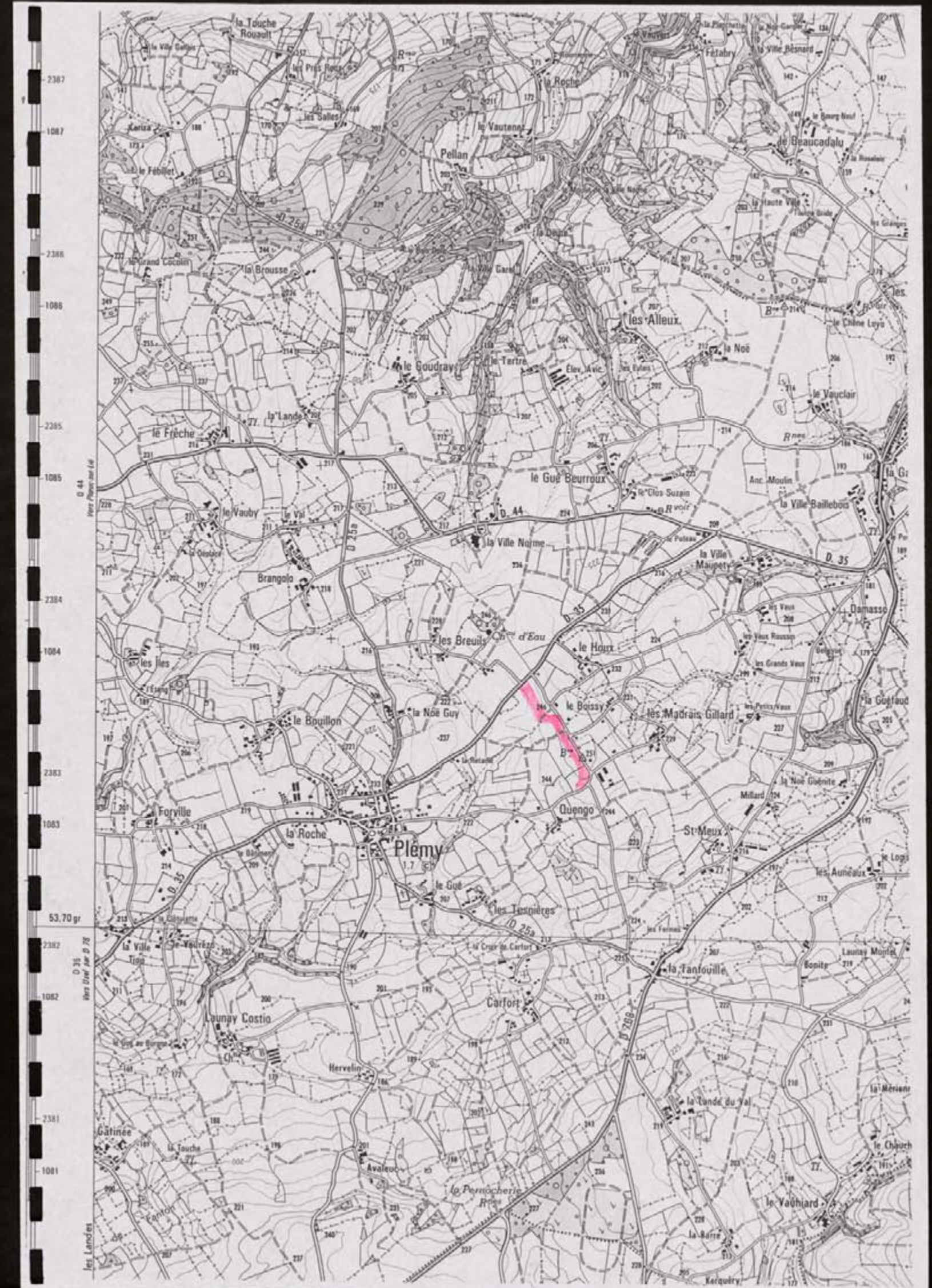
PLEMY (22)
Le Boissy
ZP

100 m



ZP

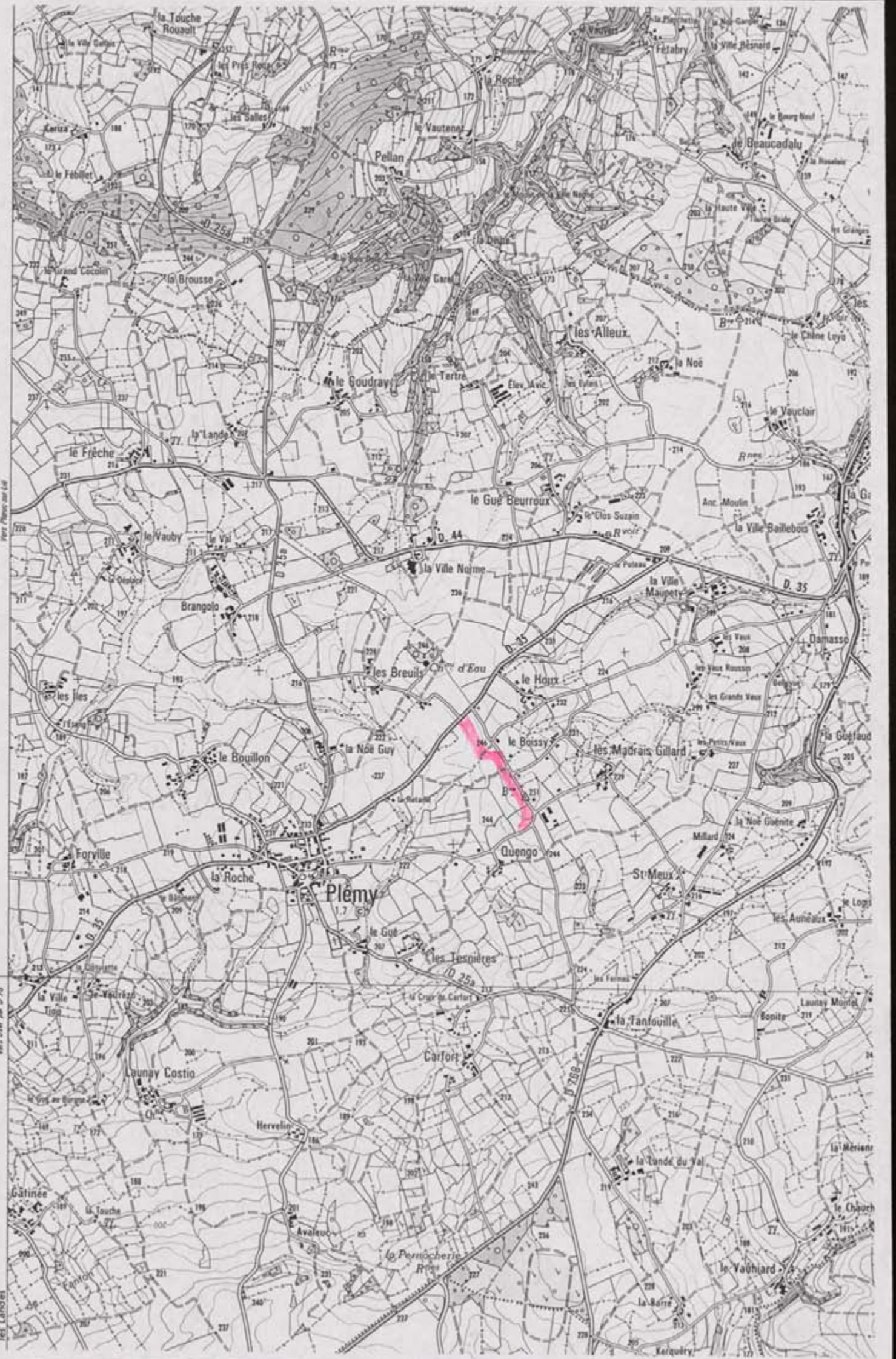




D 44
Vers Plémy sur l'El

D 35
Vers Chef sur D 28

les Landes



2387
1087
2386
1086
2385
1085
2384
1084
2383
1083
53.70 gr
2382
1082
2381
1081

FICHE DE DECOUVERTE ARCHEOLOGIQUE/DEPOUILLEMENT DE LA MISSION
I.G.N. MONCONTOUR-BROONS.

N° de site : 22111841019 N° d'enregistrement : 13509

Nom du site : La Ville - Baillebois

Lieu-dit le plus proche (sur carte I.G.N au 1/25000) : La Ville - Baillebois

Commune : Stey

Cadastre : Année : 1985 Sections, parcelles : Z.L. 45

Site global : Non.

Chronologie : Indéterminée Code : IIND

Structure : Endos Code : CLD

Descriptif : Endos simple de forme trapézoïdale

Mobilier :

Site linéaire : (O/N) : N Type : Plein air : X

Circonstance de la découverte : inventaire (Photo-interprétation).

Etat actuel : Conservé (tout ou partie) : X ; Détruit : _

Fiabilité : Site avéré : X ; Indice de site : _ ! Année dernière vérification : 1998

Degré de protection souhaité : Faible : _ ! ; Moyen : X ; Fort : _ !

Inventeur : Nom : GAUTIER Prénom : Maurice.

Coordonnées : Précises : X Vérifiées : X

Centre : X = 231, 00 Y = 1084, 90 Rayon = 70 m

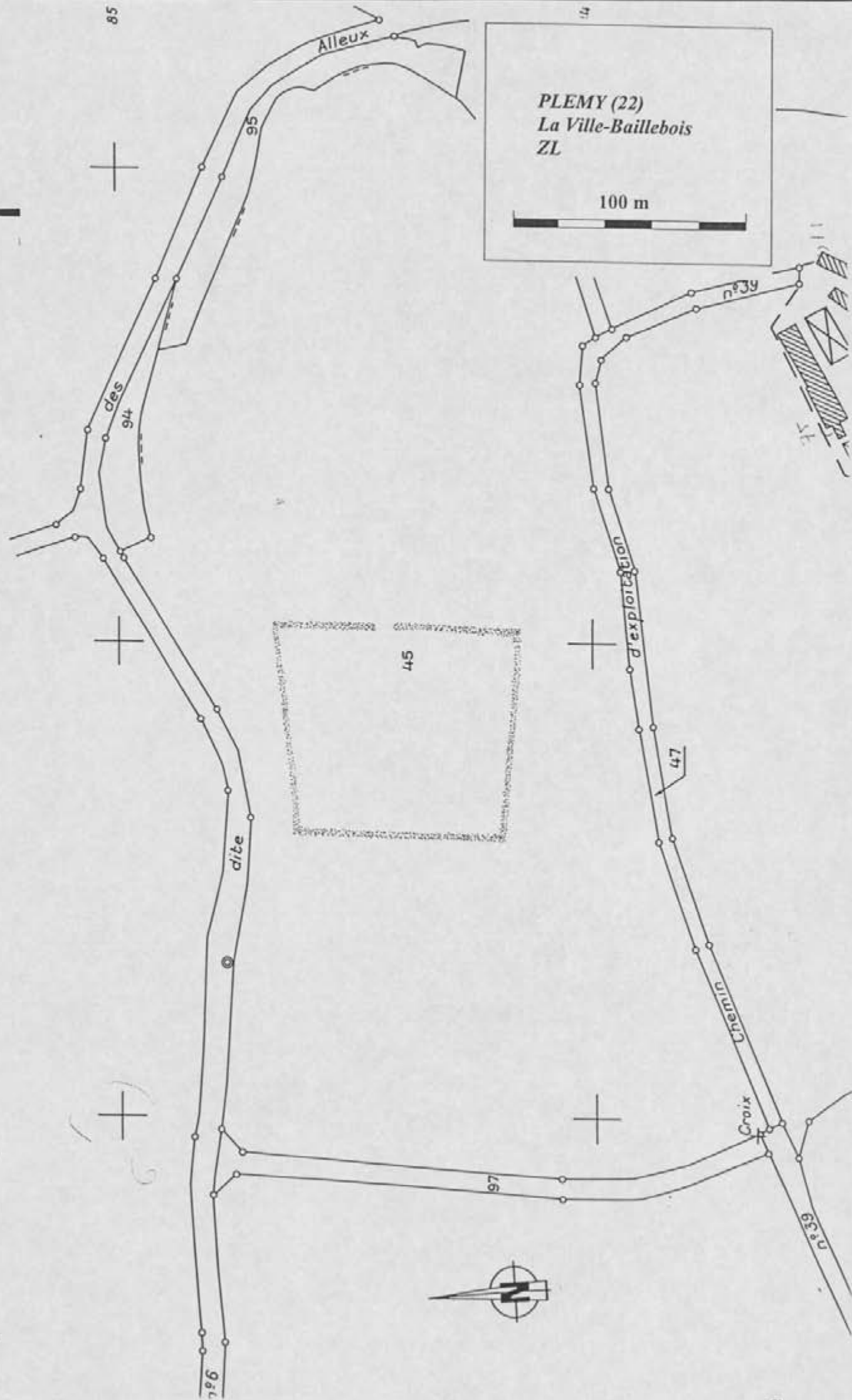
Altitude : 185 m N° Carte I.G.N. : 0914E

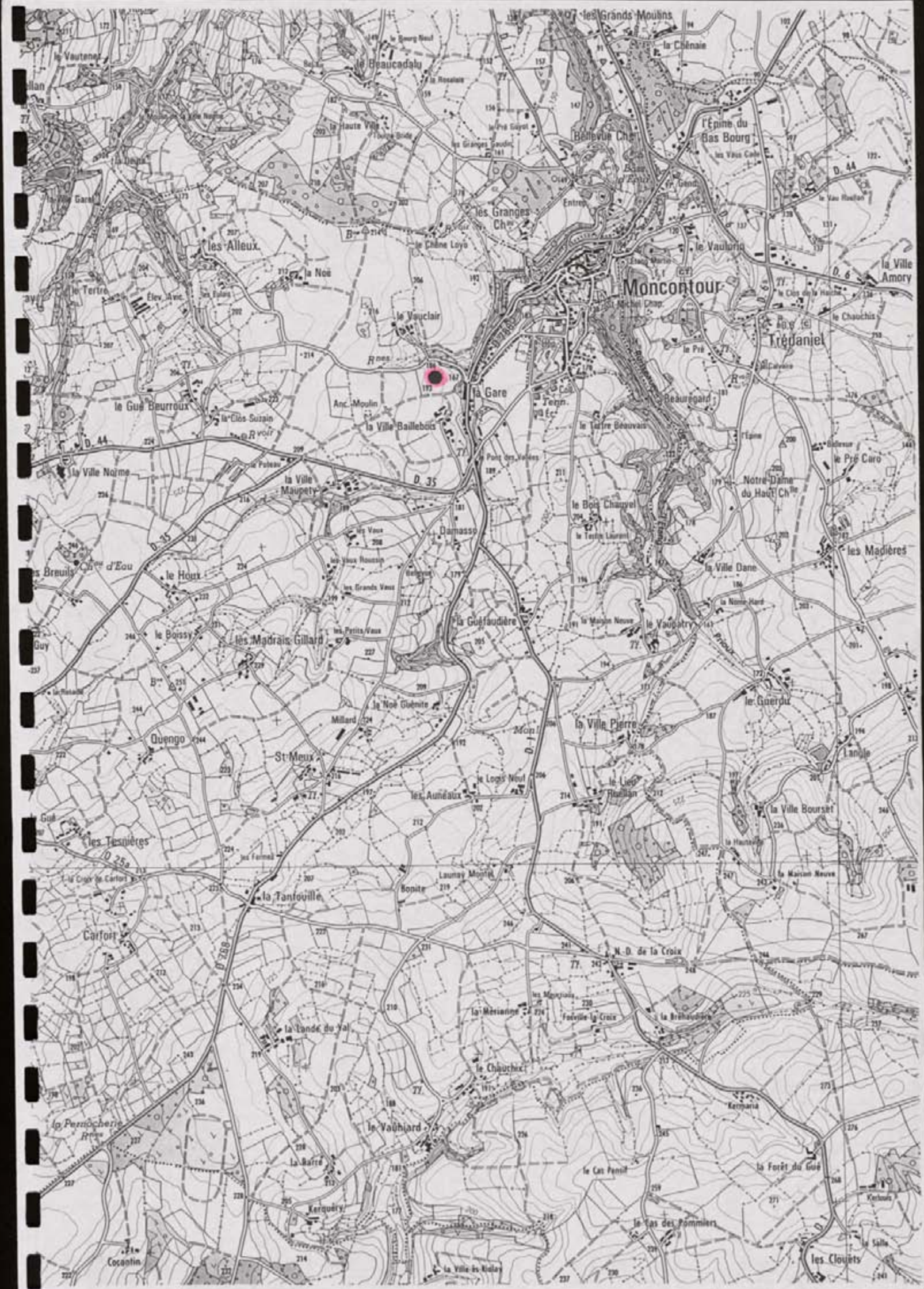
Documentation existante : Code : 43 Ordre : 95

N° du contact monoscopique concerné : 29 N° du point d'information : 88

Opération éventuelle : Resp : Code : PI : _ ! N° rapport :

Date de saisie : 25/06/92 Auteur saisie : Dominique GUYADER.





FICHE DE DECOUVERTE ARCHEOLOGIQUE/ DEPOUILLEMENT DE LA MISSION
I.G.N. MONCONTOUR-BROONS.

N° de site : 221 / 1484 / 0210

N° d'enregistrement : 12510

Nom du site : Sellan

Lieu-dit le plus proche (sur carte I.G.N au 1/25000) : Sellan

Commune : Stemy

Cadastre : Année : 1985 Sections, parcelles : 55, 65, 66, 67

Site global : Non.

Chronologie : Indéterminée

Code : IIND

Structure : Système d'enclos

Code : SIEC

Descriptif : Vue partielle d'un système d'enclos en bois

Mobilier :

Site linéaire : (O/N) : N

Type : Plein air : X

Circonstance de la découverte : inventaire (Photo-interprétation).

Etat actuel : Conservé (tout ou partie) : X ; Détruit : _

Fiabilité : Site avéré : X ; Indice de site : ! _ Année dernière vérification : 1996

Degré de protection souhaité : Faible : ! _ ; Moyen : X ; Fort : ! _

Inventeur : Nom : GAUTIER

Prénom : Maurice.

Coordonnées : Précises : X

Vérifiées : X

Centre : X = 226, 2010

Y = 1083, 3010 Rayon = 60 m

Altitude : 205 m

N° Carte I.G.N. : 109170

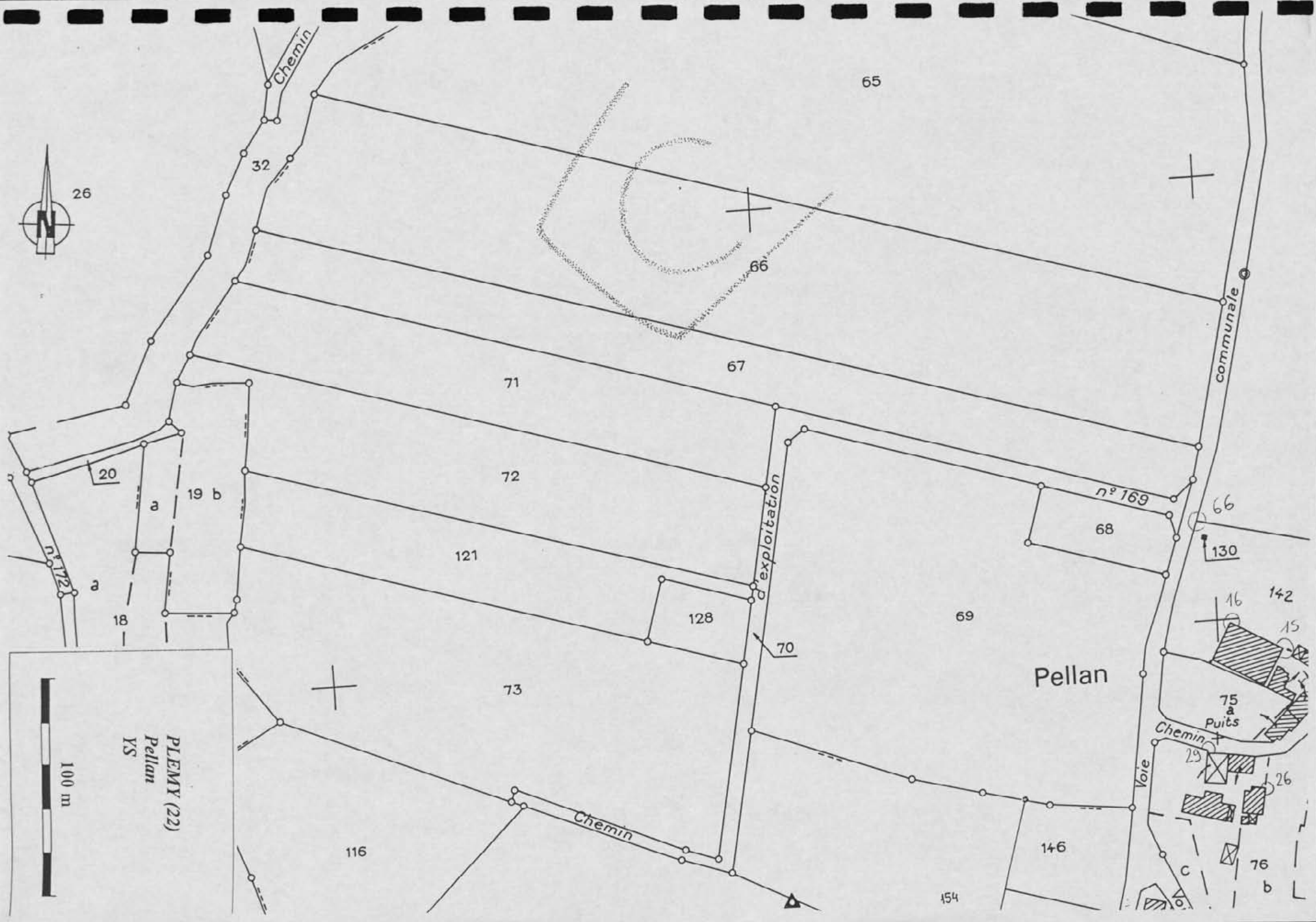
Documentation existante : Code : 43 Ordre : 95

N° du contact monoscopique concerné : 28 N° du point d'information : 89

Opération éventuelle : Resp : Code : PI : ! _ N° rapport :

Date de saisie : 15 / 10 / 97

Auteur saisie : Dominique GUYADER.



PELLEM (22)
PELLAN
YS

100 m

Pellan

communale

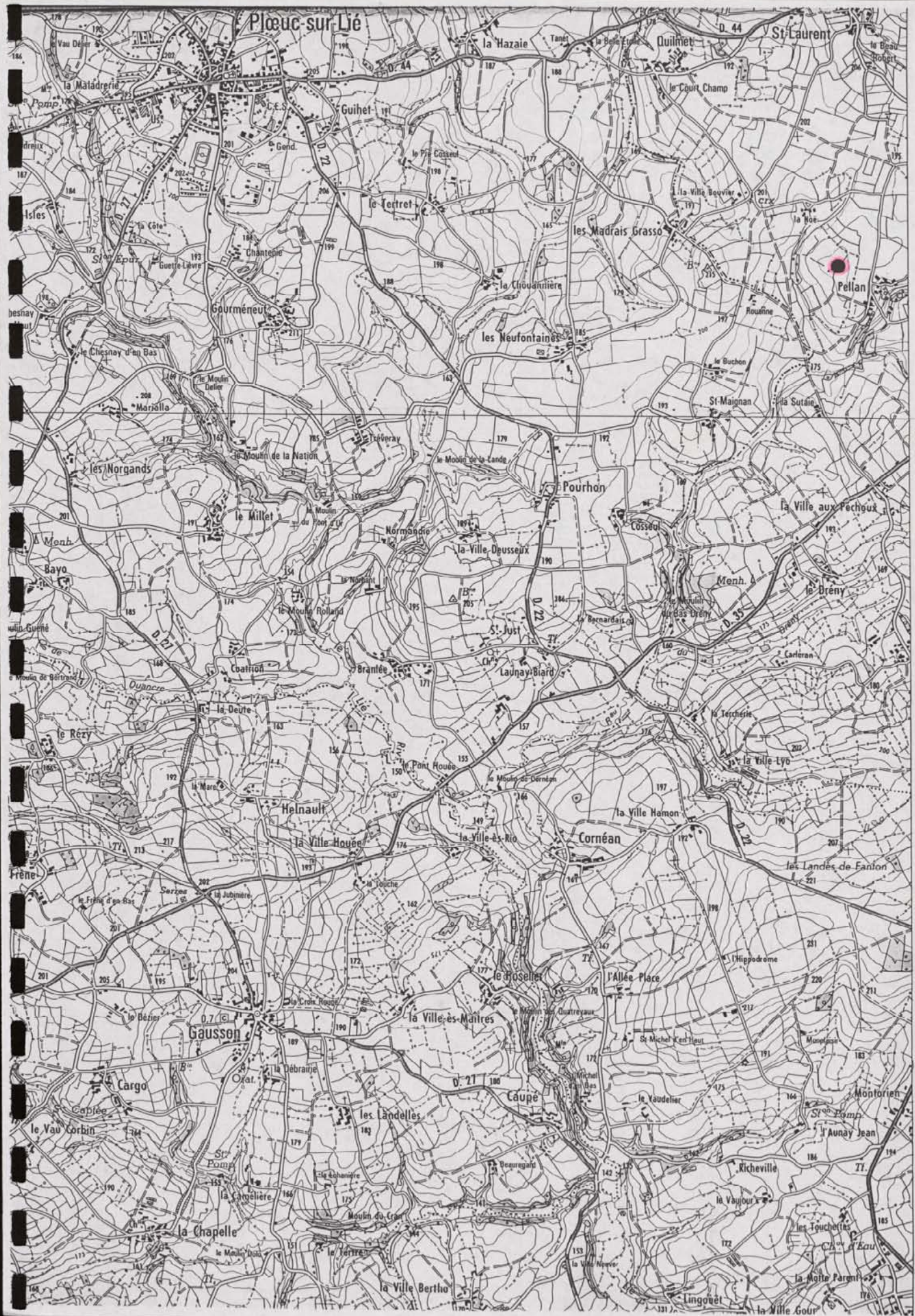
exploitation

Chemin
Voie

n° 169

Chemin

75 a
Puits



FICHE DE DECOUVERTE ARCHEOLOGIQUE/ DEPOUILLEMENT DE LA MISSION
I.G.N. MONCONTOUR-BROONS.

N° de site : 22 / 184 / 021

N° d'enregistrement : 12511

Nom du site : Les Garennes

Lieu-dit le plus proche (sur carte I.G.N au 1/25000) : La Ville aux Tecloux

Commune : Plémy

Cadastre : Année : 1985 Sections, parcelles : 40, 54

Site global : Non.

Chronologie : Indéterminée

Code : I N D

Structure : Endos

Code : C L O

Descriptif : Vue partielle d'un endos simple à dominante rectiligne

Mobilier :

Site linéaire : (O/N) : N

Type : Plein air :

Circonstance de la découverte : inventaire (Photo-interprétation).

Etat actuel : Conservé (tout ou partie) : ; Détruit :

Fiabilité : Site avéré : ; Indice de site : 1 ; Année dernière vérification : 1996

Degré de protection souhaité : Faible : ; Moyen : ; Fort :

Inventeur : Nom : GAUTIER

Prénom : Maurice.

Coordonnées : Précises :

Vérifiées :

Centre : X = 226 , 000

Y = 1082 , 200 Rayon = 40 m

Altitude : 200 m

N° Carte I.G.N. : 09170

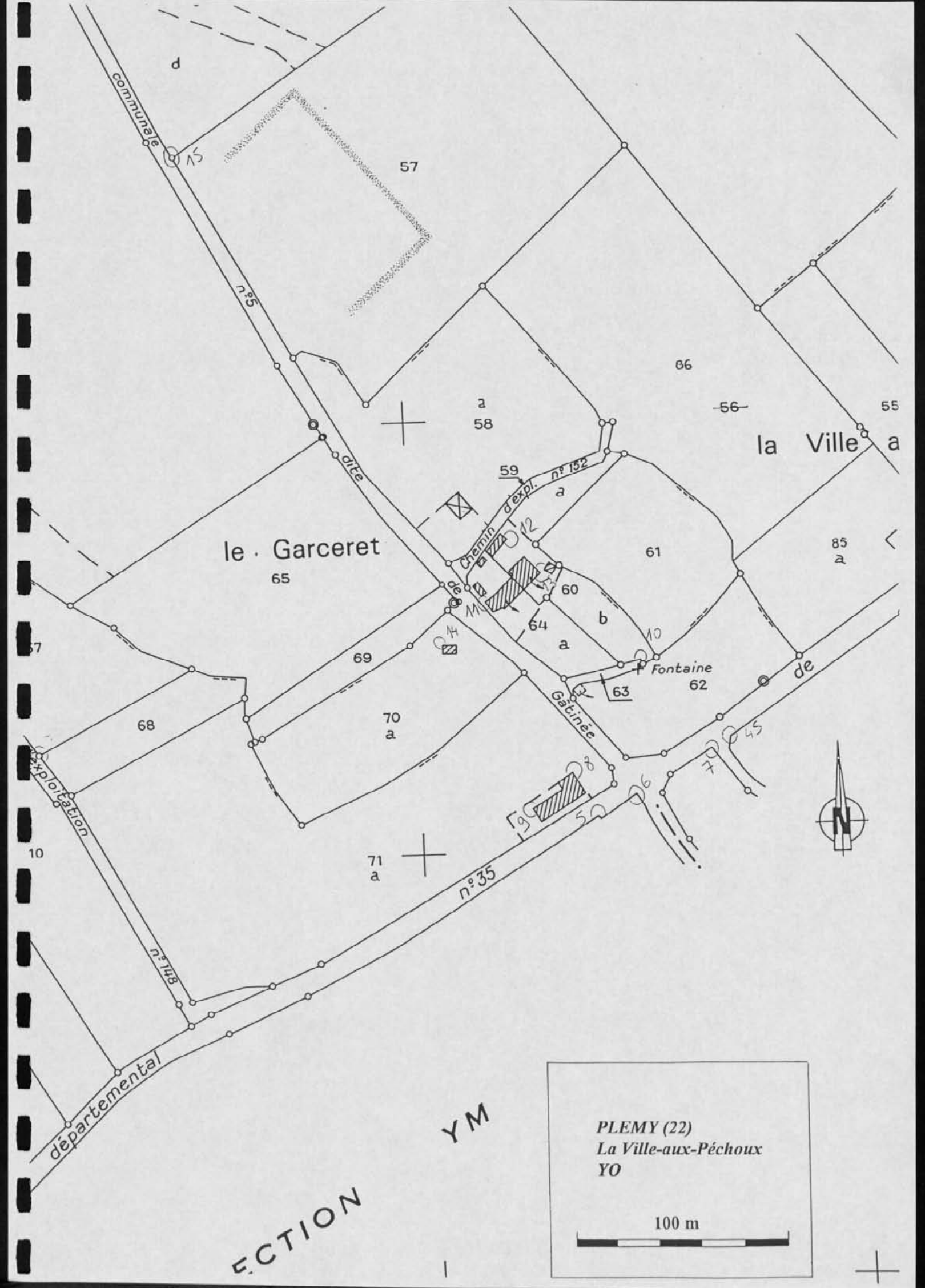
Documentation existante : Code : 43 Ordre : 95

N° du contact monoscopique concerné : 28 N° du point d'information : 90

Opération éventuelle : Resp : Code : PI : 1 ; N° rapport :

Date de saisie : 15 / 06 / 97

Auteur saisie : Dominique GUYADER.



le Garceret
65

la Ville a

61

Fontaine
62

71
a

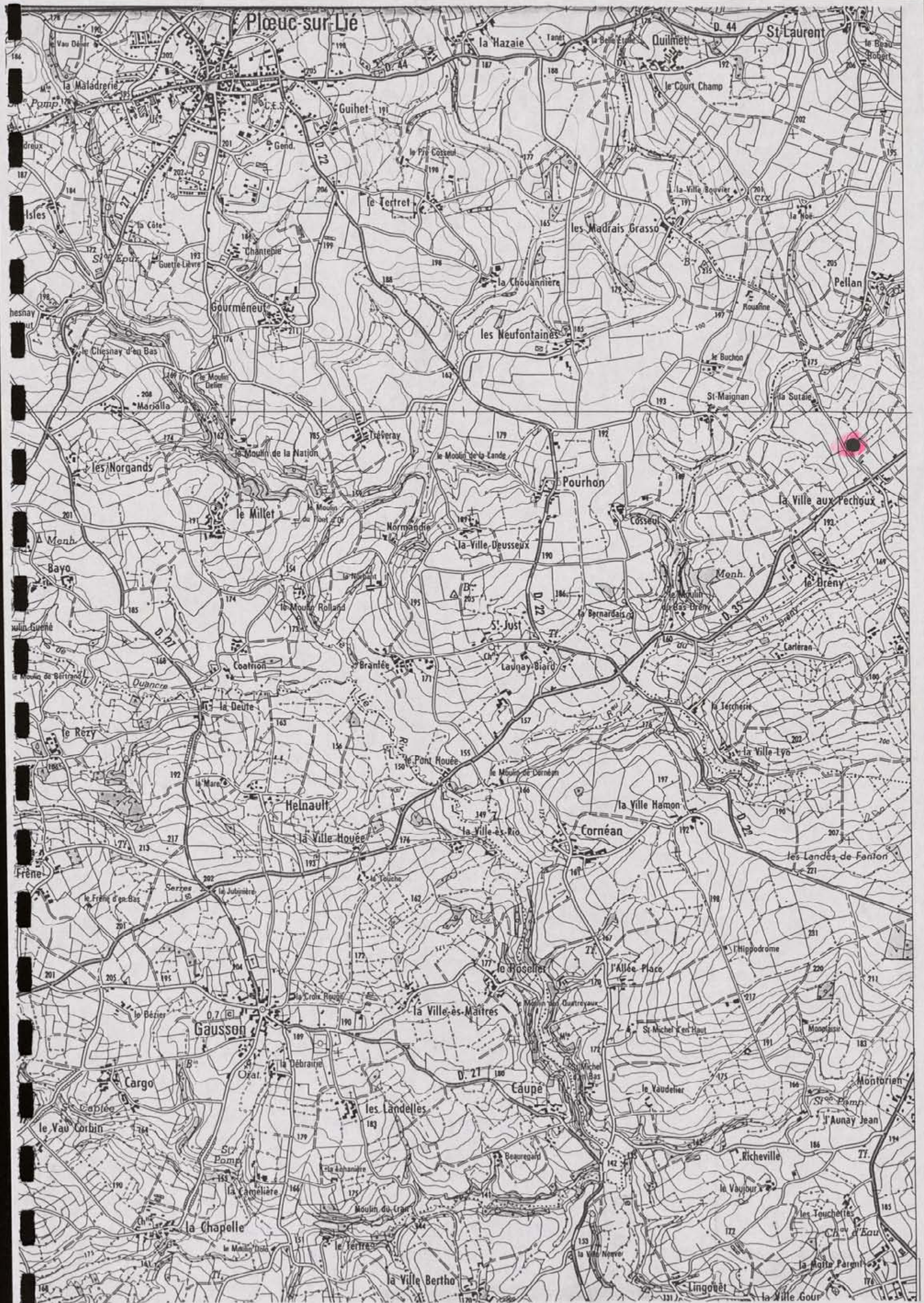
Y M

SECTION

PLEMY (22)
La Ville-aux-Péchoux
YO

100 m





FICHE DE DECOUVERTE ARCHEOLOGIQUE/ DEPOUILLEMENT DE LA MISSION
I.G.N. MONCONTOUR-BROONS.

N° de site : 221 / 184 / 0221 N° d'enregistrement : 125121
Nom du site : La Ville Sazo
Lieu-dit le plus proche (sur carte I.G.N au 1/25000) : La Ville Sazo
Commune : Jemmy
Cadastre : Année : 1985 Sections, parcelles : 71, 56 et 57
Site global : Non.

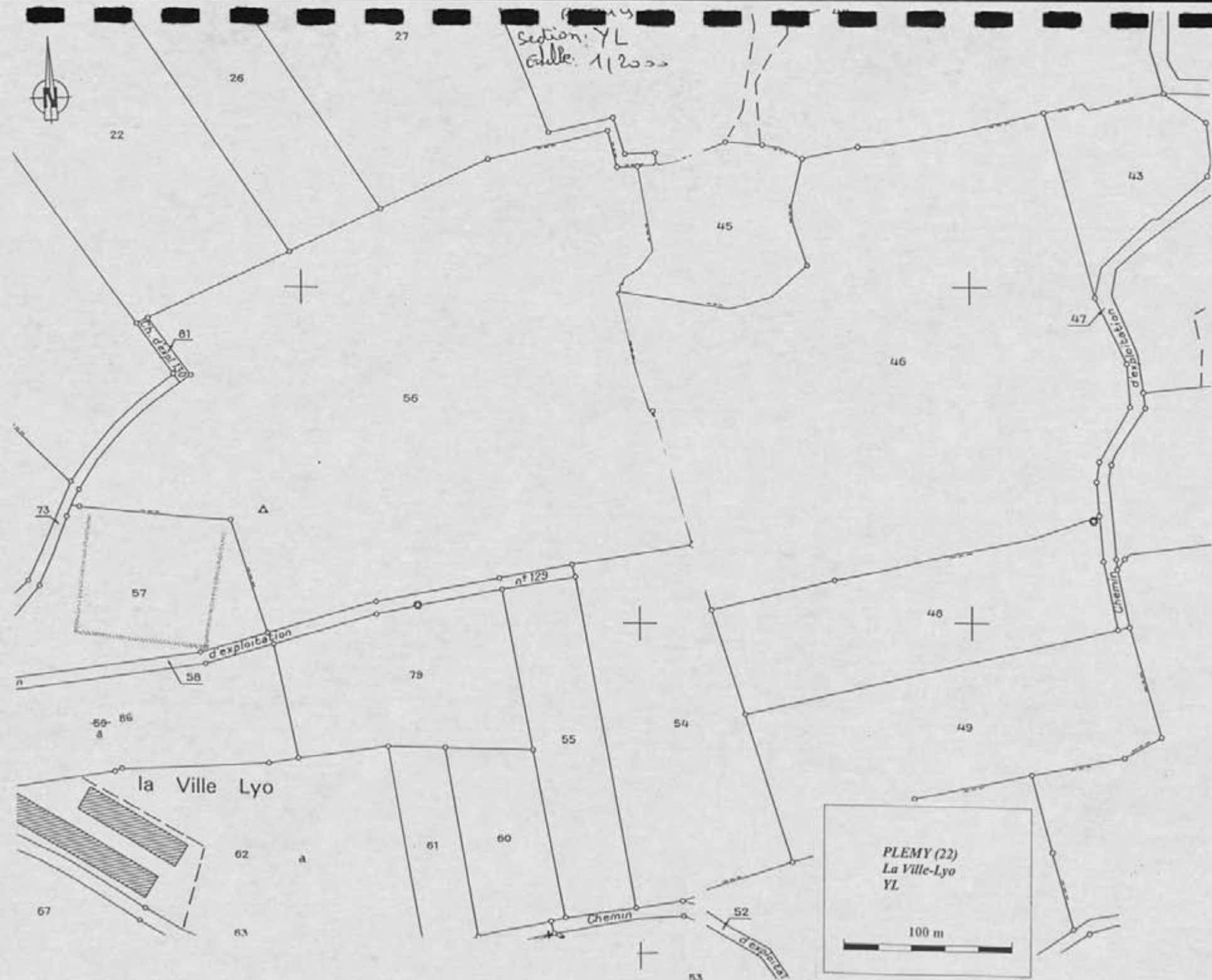
Chronologie : Indéterminé Code : IIND
Structure : Endos Code : CL10
Descriptif : Vue partielle d'un endos à dominante rectiligne
Mobilier :

Site linéaire : (O/N) : N Type : Plein air : X
Circonstance de la découverte : inventaire (Photo-interprétation).
Etat actuel : Conservé (tout ou partie) : X ; Détruit : _
Fiabilité : Site avéré X ; Indice de site : _ ! Année dernière vérification : 1996

Degré de protection souhaité : Faible : _ ! ; Moyen : X ; Fort : _ !

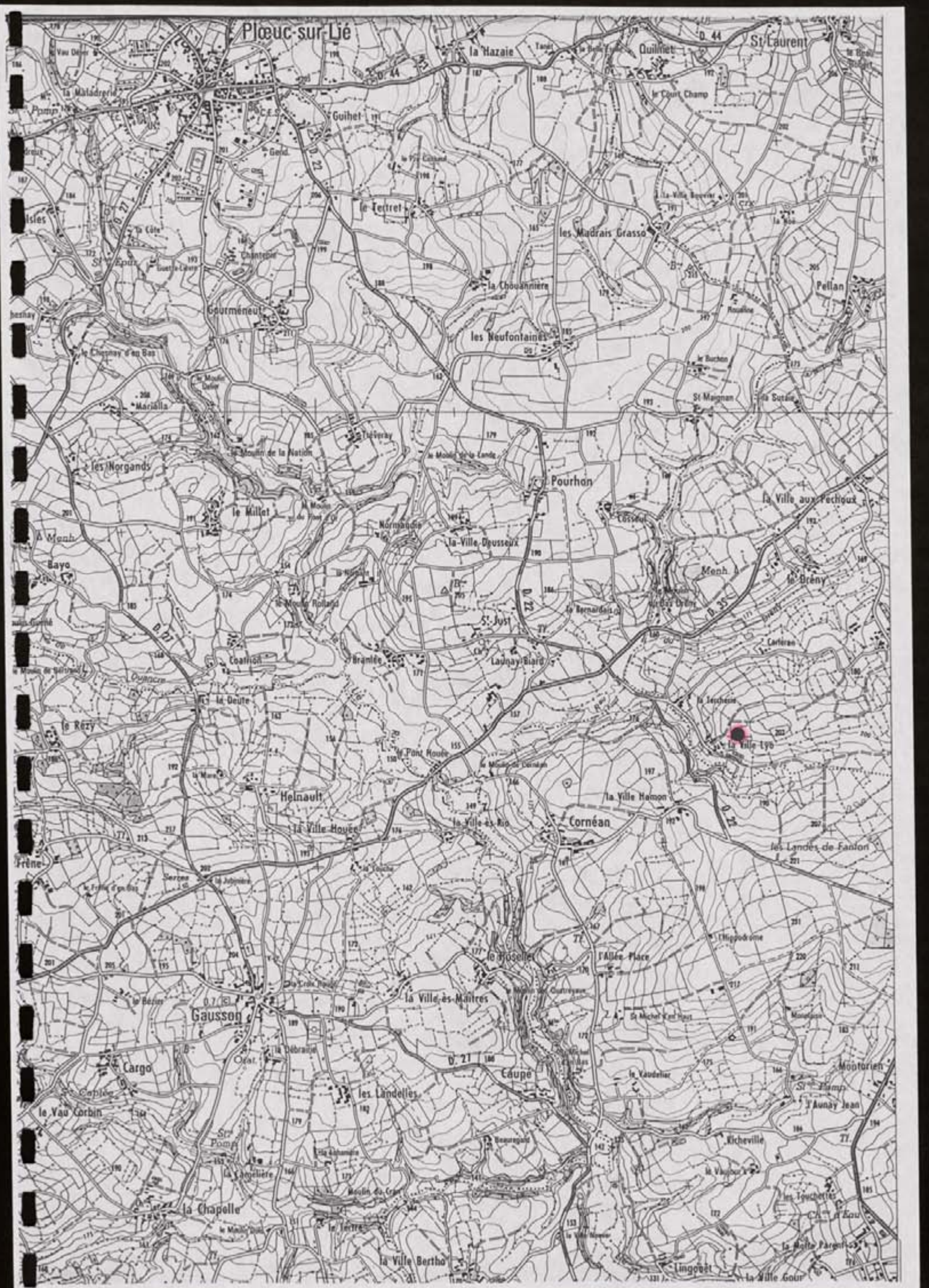
Inventeur : Nom : GAUTIER Prénom : Maurice.
Coordonnées : Précises : X Vérifiées : X
Centre : X = 225, 1500 Y = 1080, 1650 Rayon = 50.....m
Altitude : 195...m N° Carte I.G.N. : 1091470 !
Documentation existante : Code : 43 Ordre : 95
N° du contact monoscopique concerné : 160 N° du point d'information : 91
Opération éventuelle : Resp : Code : PI : _ ! N° rapport :
Date de saisie : 125 / 106 / 1991 Auteur saisie : Dominique GUYADER.

Section: YL
Calle: 1/2000



PLEMY (22)
La Ville-Lyo
YL

100 m



FICHE DE DECOUVERTE ARCHEOLOGIQUE/ DEPOUILLEMENT DE LA MISSION
I.G.N. MONCONTOUR-BROONS.

N° de site : 221/184/023! N° d'enregistrement : 13513!

Nom du site : Saint-Laurent

Lieu-dit le plus proche (sur carte I.G.N au 1/25000) : Saint-Laurent

Commune : Stey

Cadastre : Année : 1985! Sections, parcelles : Y1, 8, 7b, 10, 11, 32a

Site global : Non.

Chronologie : Indéterminée Code : IND!

Structure : Fondos Code : CLO!

Descriptif : Vue partielle d'un vaste enclos ceinturé par au moins 4 fossés concentriques

Mobilier :

Site linéaire : (O/N) : N! Type : Plein air : X!

Circonstance de la découverte : inventaire (Photo-interprétation).

Etat actuel : Conservé (tout ou partie) : X! ; Détruit : ! !

Fiabilité : Site avéré : ! ! ; Indice de site : X! Année dernière vérification : 1996!

Degré de protection souhaité : Faible : X! ; Moyen : ! ! ; Fort : ! !

Inventeur : Nom : GAUTIER Prénom : Maurice.

Coordonnées : Précises : X! Vérifiées : X!

Centre : X = 2216!, 100! Y = 1084!, 1350! Rayon = 80...m

Altitude : 200...m N° Carte I.G.N. : 1091470!

Documentation existante : Code : 43 Ordre : 95

N° du contact monoscopique concerné : 27! N° du point d'information : 92!

Opération éventuelle : Resp : Code : PI : ! ! N° rapport :

Date de saisie : 15/10/1997! Auteur saisie : Dominique GUYADER.



Y V

B

Bon Repos

Saint-Laurent

la Porte-Briand


commune

Chemin d'exploitation n° 175

Chemin d'expl. n° 44

PLEMY (22)
St-Laurent
YT

100 m



FICHE DE DECOUVERTE ARCHEOLOGIQUE/ DEPOUILLEMENT DE LA MISSION
I.G.N. MONCONTOUR-BROONS.

N° de site : 221/184/1024

N° d'enregistrement : 13514

Nom du site : La Bantouille

Lieu-dit le plus proche (sur carte I.G.N au 1/25000) : La Bantouille

Commune : Hemy

Cadastre : Année : 1985 Sections, parcelles : ZV, 62a

Site global : Non.

Chronologie : Indéterminée

Code : IND

Structure : Endos

Code : CLO

Descriptif : Petit endos de forme carrée

Mobilier :

Site linéaire : (O/N) : N

Type : Plein air : X

Circonstance de la découverte : inventaire (Photo-interprétation).

Etat actuel : Conservé (tout ou partie) : X ; Détruit : !

Fiabilité : Site avéré : X ; Indice de site : ! ; Année dernière vérification : 1996

Degré de protection souhaité : Faible : ! ; Moyen : X ; Fort : !

Inventeur : Nom : GAUTIER

Prénom : Maurice.

Coordonnées : Précises : X

Vérifiées : X

Centre : X = 229, 1950

Y = 1082, 100 Rayon = 10 m

Altitude : 215 m

N° Carte I.G.N. : 0917E

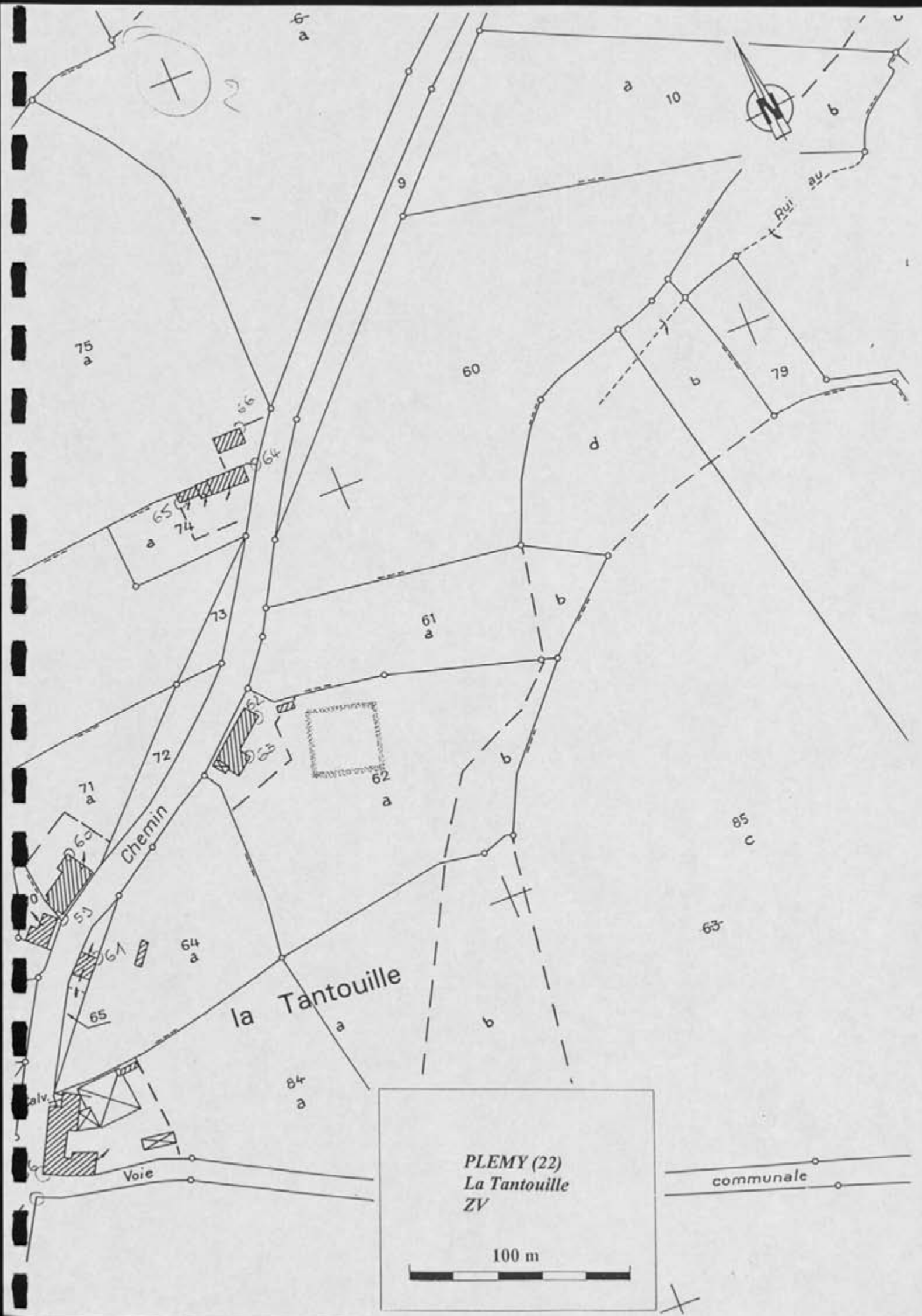
Documentation existante : Code : 43 Ordre : 95

N° du contact monoscopique concerné : 58 N° du point d'information : 93

Opération éventuelle : Resp : Code : PI : ! N° rapport :

Date de saisie : 25/10/1997

Auteur saisie : Dominique GUYADER.



PLEMY (22)
La Tantouille
ZV

100 m

communale

FICHE DE DECOUVERTE ARCHEOLOGIQUE/ DEPOUILLEMENT DE LA MISSION
I.G.N. MONCONTOUR-BROONS.

N° de site : 221/184/025 N° d'enregistrement : 12545

Nom du site : Baunoy - Abotel 1

Lieu-dit le plus proche (sur carte I.G.N au 1/25000) : Baunoy - Abotel

Commune : Plemy

Cadastre : Année : 1985 Sections, parcelles : Z.V., 90a, 41

Site global : Non.

Chronologie : Indéterminée Code : I N D

Structure : Enclaves Code : C L O

Descriptif : Vue partielle d'un enclaves simple à dominante curviligne

Mobilier :

Site linéaire : (O/N) : N Type : Plein air : X

Circonstance de la découverte : inventaire (Photo-interprétation).

Etat actuel : Conservé (tout ou partie) : X ; Détruit : _

Fiabilité : Site avéré : X ; Indice de site : _ ; Année dernière vérification : 1996

Degré de protection souhaité : Faible : _ ; Moyen : X ; Fort : _

Inventeur : Nom : GAUTIER Prénom : Maurice.

Coordonnées : Précises : X Vérifiées : X

Centre : X = 231, 300 Y = 1081, 750 Rayon = 60 m

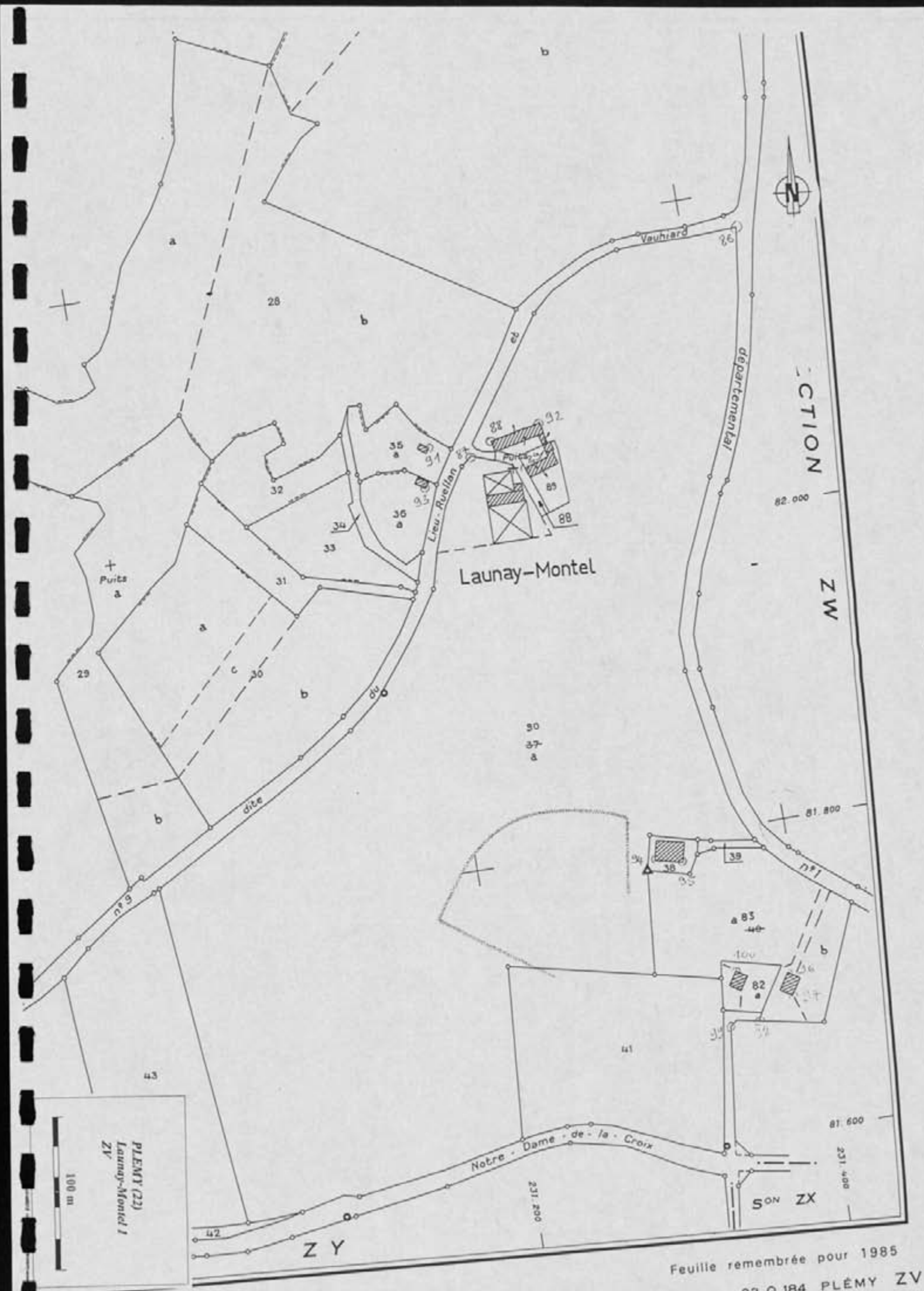
Altitude :m N° Carte I.G.N. : 0917E

Documentation existante : Code : 43 Ordre : 95

N° du contact monoscopique concerné : 58 N° du point d'information : 94

Opération éventuelle : Resp : Code : PI : _ N° rapport :

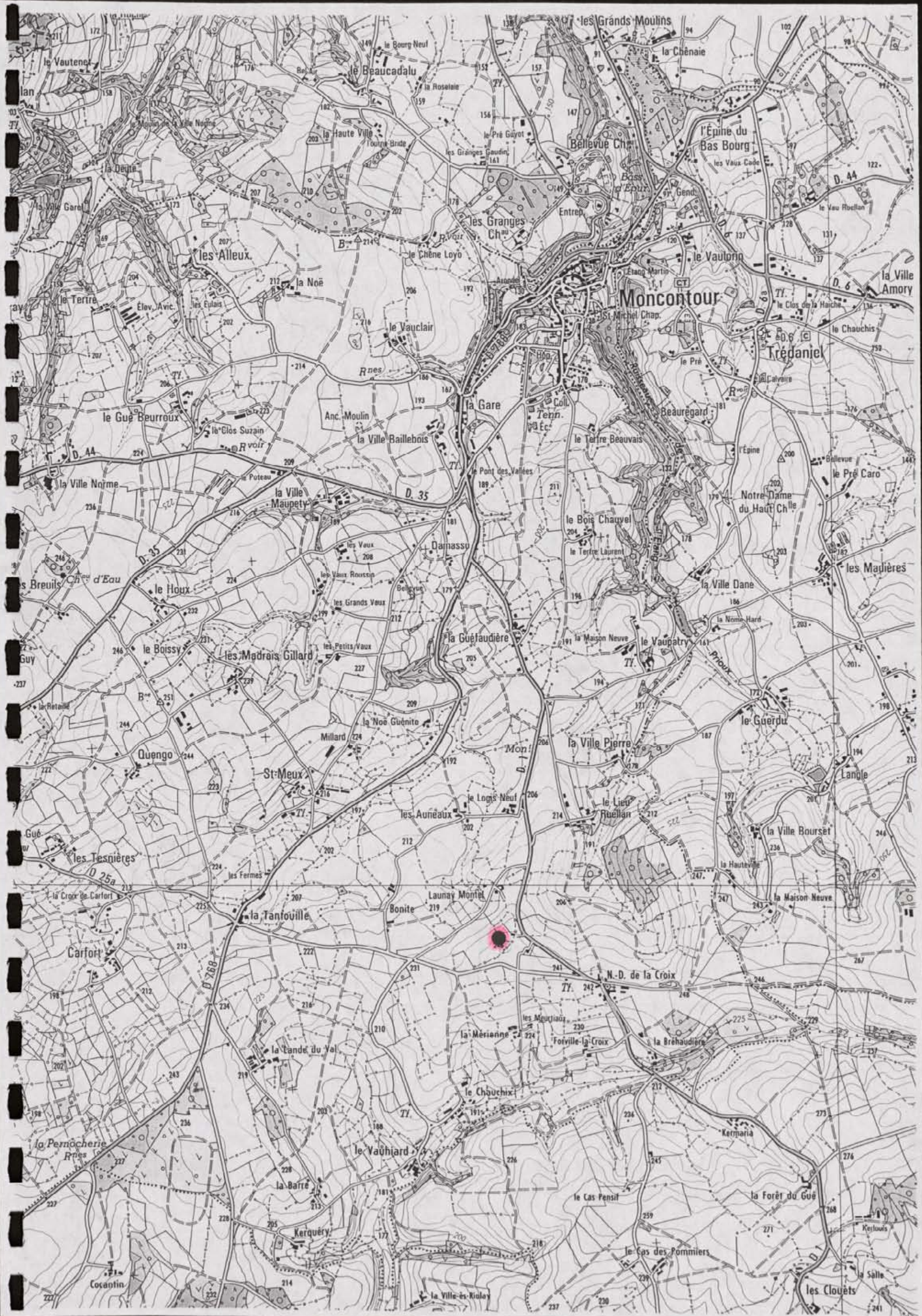
Date de saisie : 25/10/87 Auteur saisie : Dominique GUYADER.



PLÉMY (22)
Launay-Montel 1
ZV

100 m

Feuille remembrée pour 1985
22 0 184 PLÉMY ZV



FICHE DE DECOUVERTE ARCHEOLOGIQUE/ DEPOUILLEMENT DE LA MISSION
I.G.N. MONCONTOUR-BROONS.

N° de site : 22 / 184 / 025 N° d'enregistrement : 125 / 16

Nom du site : Saunay - cbontel 2

Lieu-dit le plus proche (sur carte I.G.N au 1/25000) : Saunay - cbontel

Commune : Plesmy

Cadastre : Année : 1985 Sections, parcelles : Z.V. 45

Site global : Non.

Chronologie : Indéterminée Code : IND

Structure : Enclos Code : CLIO

Descriptif : Enclos simple de forme trapézoïdale avec une probable limite agraire façonnée en connexion

Mobilier :

Site linéaire : (O/N) : N Type : Plein air : X

Circonstance de la découverte : inventaire (Photo-interprétation).

Etat actuel : Conservé (tout ou partie) : X ; Détruit : _

Fiabilité : Site avéré : _ ; Indice de site : X ; Année dernière vérification : 1996

Degré de protection souhaité : Faible X ; Moyen : _ ; Fort : _

Inventeur : Nom : GAUTIER Prénom : Maurice.

Coordonnées : Précises : X ; Vérifiées : X

Centre : X = 234 , 000 Y = 1082 , 000 Rayon = 40 m

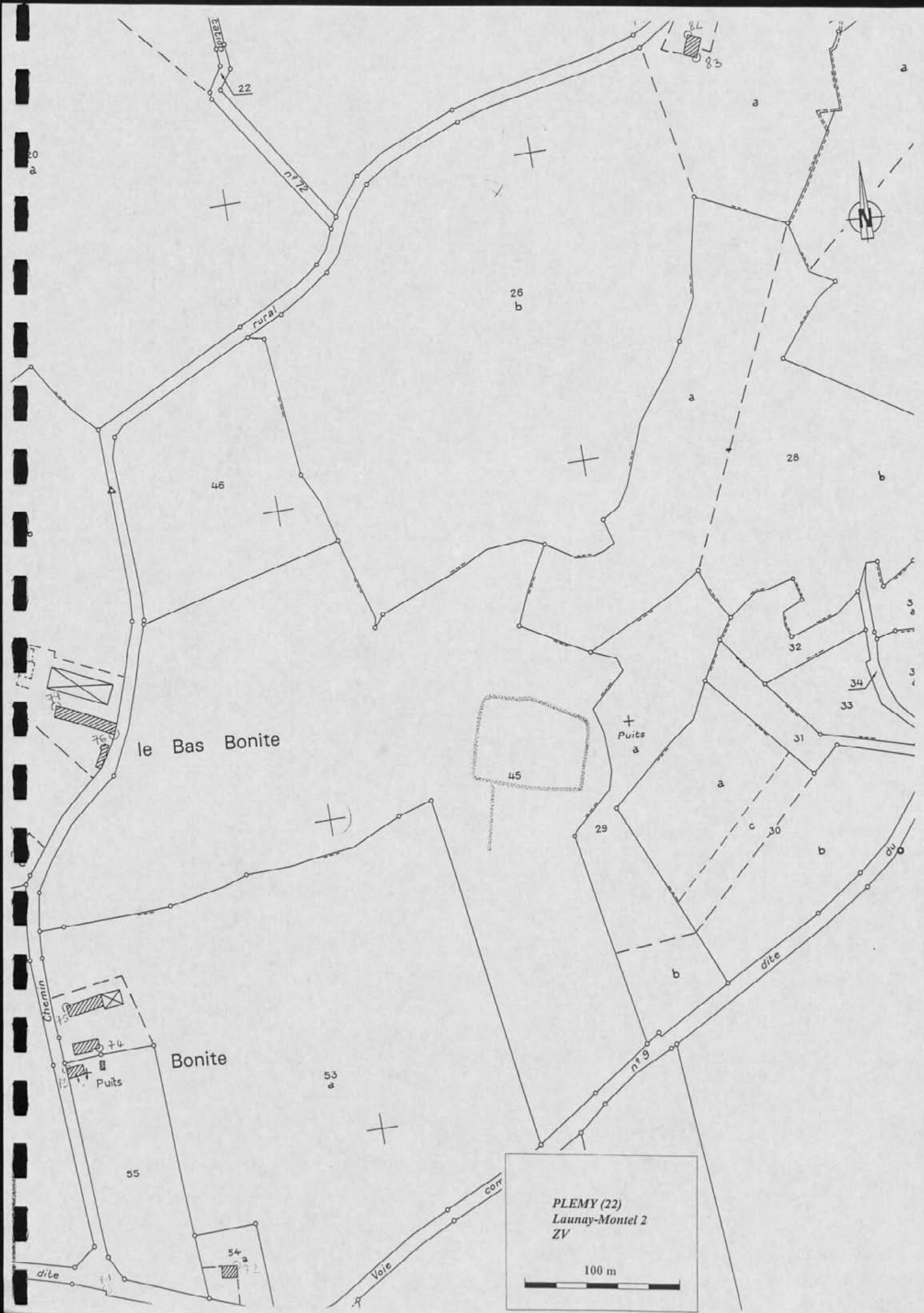
Altitude : 215 m N° Carte I.G.N. : 0917E

Documentation existante : Code : 43 Ordre : 95

N° du contact monoscopique concerné : 58 N° du point d'information : 95

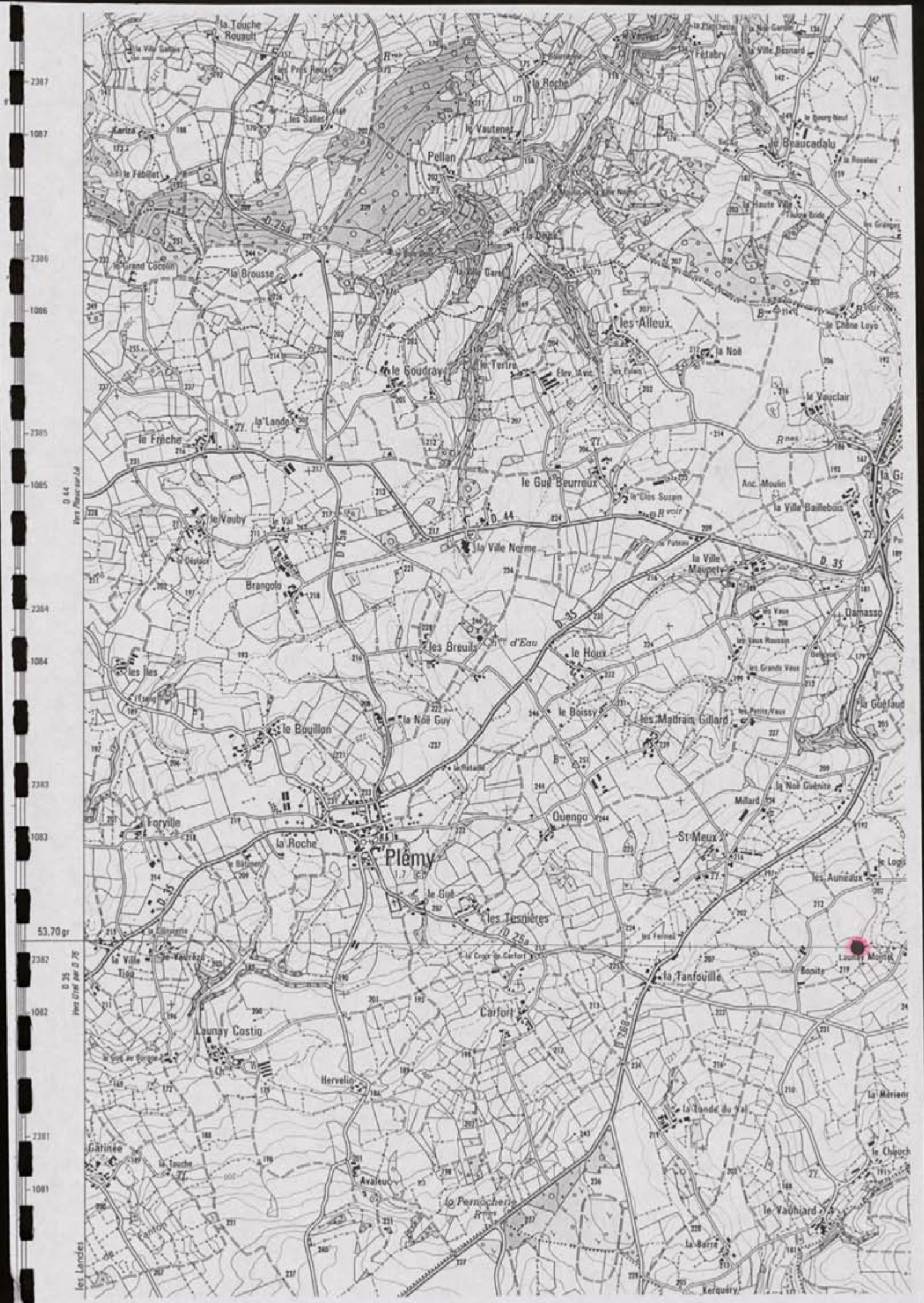
Opération éventuelle : Resp : Code : PI : _ N° rapport :

Date de saisie : 15 / 06 / 92 Auteur saisie : Dominique GUYADER.



PLEMY (22)
Launay-Montel 2
ZV

100 m



2387
1087
2386
1086
2385
1085
2384
1084
2383
1083
53.70 gr
2382
1082
2381
1081

D 44
Rue d'Alsace sur La

D 35
Rue d'Orléans sur D 70

les Landes

PLENEE-JUGON

N° de site : 221 / 185 / 033! N° d'enregistrement : 43696!

Nom du site : Ca. Vill. Hallade

Lieu-dit le plus proche (sur carte I.G.N au 1/25000) : Ca. Vill. Hallade

Commune : Plénée Jugon

Cadastre : Année : 1982 Sections, parcelles : XA, 41

Site global : Non.

Chronologie : Indéterminée Code : JND!

Structure : Fossés Code : FIS!

Descriptif : Ensemble de fossés comprenant 2 fossés rectilignes et un fossé curviligne formant courbe dans un endos

Mobilier : /

Site linéaire : (O/N) : N Type : Plein air X!

Circonstance de la découverte : inventaire (Photo-interprétation).

Etat actuel : Conservé (tout ou partie) : X; Détruit ! !

Fiabilité : Site avéré : ! !; Indice de site : X Année dernière vérification : 1996!

Degré de protection souhaité : Faible X; Moyen : ! !; Fort : ! !

Inventeur : Nom : GAUTIER Prénom : Maurice.

Coordonnées : Précises : X Vérifiées : X

Centre : X = 244, 050! Y = 1082, 1600! Rayon = 100m

Altitude : 82m N° Carte I.G.N. : 40440!

Documentation existante : Code : 43 Ordre : 95

N° du contact monoscopique concerné : 35! N° du point d'information : 188

Opération éventuelle : Resp : Code : PI : ! ! N° rapport :

Date de saisie : 13/11/97! Auteur saisie : Dominique GUYADER.

Plénée Jugon XA
1/2000.

villes

84

Chemin

40

Chemin

42

43

33

ruis

a
31

la Ville Ha

32

n° 210

46

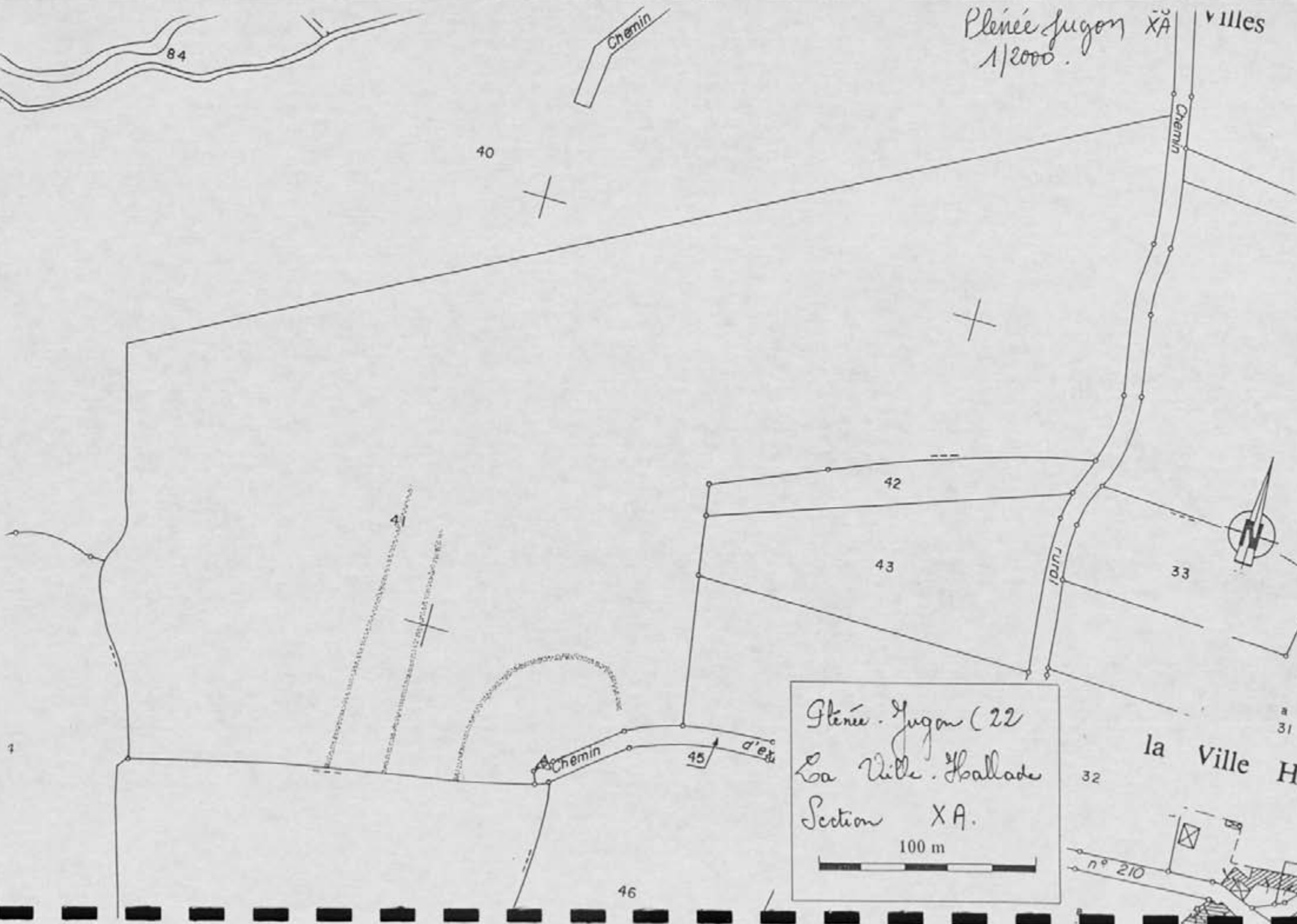
Chemin

45

d'est

Plénée - Jugon (22)
La Ville - Ballade
Section XA.

100 m



N° de site : 221/195/1034!

N° d'enregistrement : 12697!

Nom du site : Ca. Bienvois

Lieu-dit le plus proche (sur carte I.G.N au 1/25000) : Ca. Bienvois

Commune : Henée : Jugon

Cadastré : Année : 1982 Sections, parcelles : XL, 38 et 46

Site global : Non.

Chronologie : Indéterminée Code : 1ND!

Structure : Landas Code : CLO!

Descriptif : Landas de ferme carrée avec probable limite
agraire associée

Mobilier : /

Site linéaire : (O/N) : N!

Type : Plein air : X!

Circonstance de la découverte : inventaire (Photo-interprétation).

Etat actuel : Conservé (tout ou partie) : X! ; Détruit !_!

Fiabilité : Site avéré : X! ; Indice de site : !_! Année dernière vérification : 1996

Degré de protection souhaité : Faible : !_! ; Moyen : X! ; Fort : !_!

Inventeur : Nom : GAUTIER

Prénom : Maurice.

Coordonnées : Précises : X!

Vérifiées : X!

Centre : X = 246!, 800!

Y = 1082!, 000! Rayon = 50.....m

Altitude : 75.....m

N° Carte I.G.N. : 10140!

Documentation existante : Code : 43 Ordre : 95

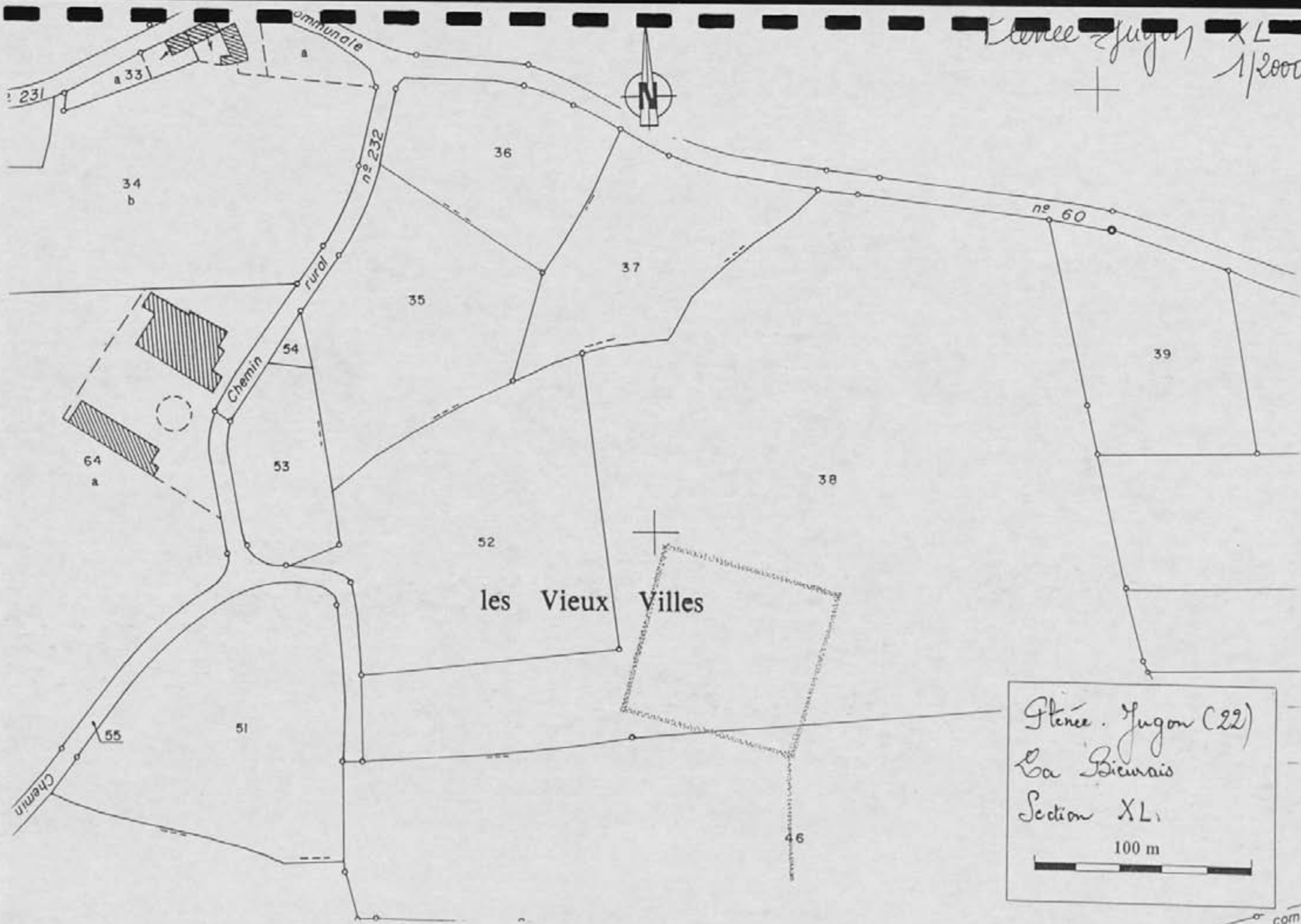
N° du contact monoscopique concerné : 35! N° du point d'information : 189

Opération éventuelle : Resp : Code : PI : !_! N° rapport :

Date de saisie : 23/10/89!

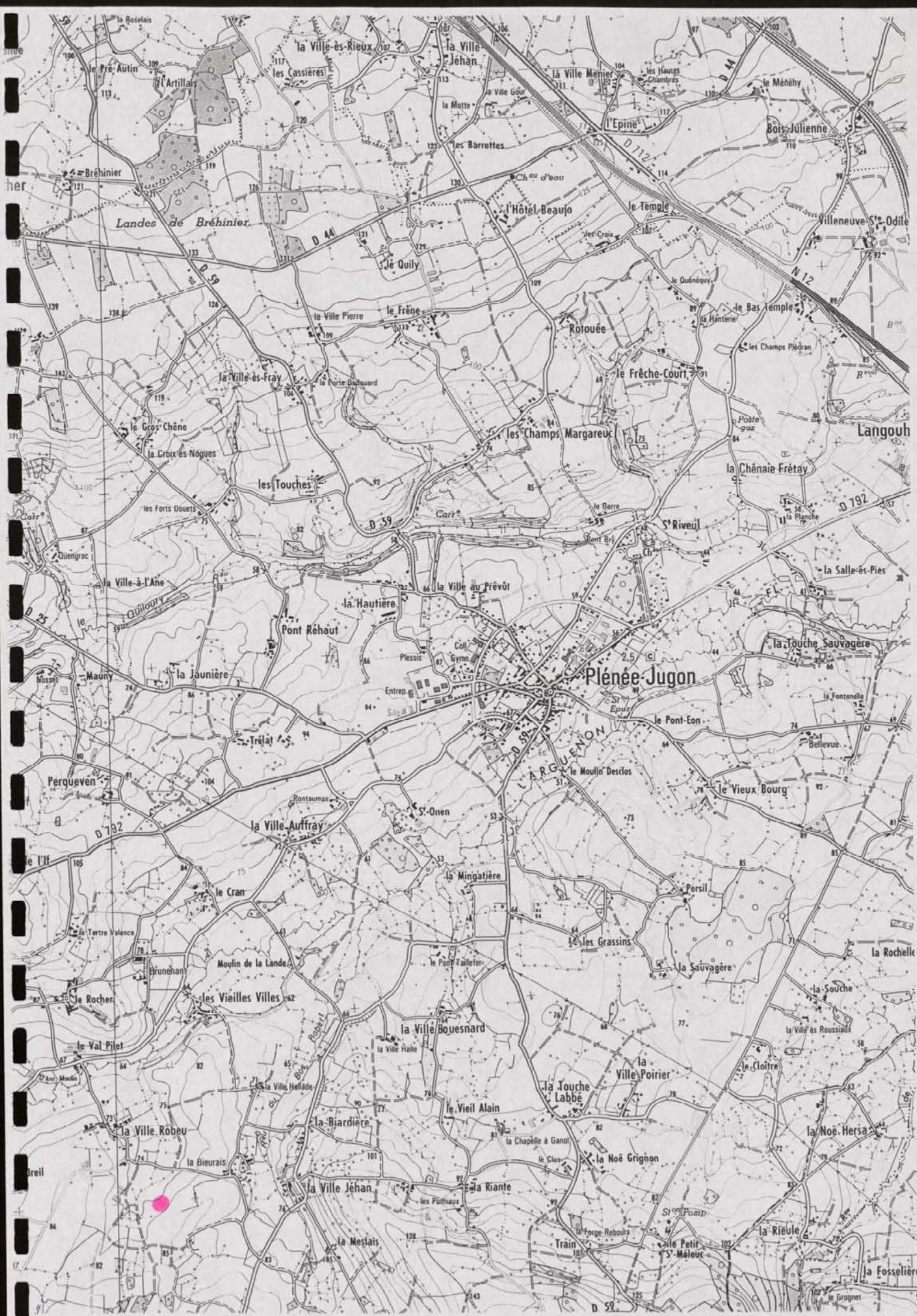
Auteur saisie : Dominique GUYADER.

Glencé - Jugon XL
1/2000



Glencé - Jugon (22)
La Bieuvais
Section XL
100 m

comr



N° de site : 221/485/035 N° d'enregistrement : 12698

Nom du site : Be. Buil

Lieu-dit le plus proche (sur carte I.G.N au 1/25000) : Be. Buil

Commune : Plénée Jugon

Cadastré : Année : 1982 Sections, parcelles : XI, 63

Site global : Non.

Chronologie : Indéterminée Code : IND

Structure : Système d'endos Code : SE

Descriptif : Système d'endos emboîtés à dominante rectiligne

Mobilier : /

Site linéaire : (O/N) : N Type : Plein air : X

Circonstance de la découverte : inventaire (Photo-interprétation).

Etat actuel : Conservé (tout ou partie) : X ; Détruit : _

Fiabilité : Site avéré : X ; Indice de site : _ ! Année dernière vérification : 1996

Degré de protection souhaité : Faible : _ ! ; Moyen : X ! ; Fort : _ !

Inventeur : Nom : GAUTIER Prénom : Maurice.

Coordonnées : Précises : X ! Vérifiées : X !

Centre : X = 246 , 350 Y = 1082 , 100 Rayon = 60 m

Altitude : 85 m N° Carte I.G.N. : 1044A !

Documentation existante : Code : 43 Ordre : 95

N° du contact monoscopique concerné : 35 ! N° du point d'information : 19 ! 0

Opération éventuelle : Resp : Code : PI : _ ! N° rapport :

Date de saisie : 23/10/97 ! Auteur saisie : Dominique GUYADER.

DÉPARTEMENT

DIRECTION GÉNÉRALE DES IMPÔTS

des Côtes d'Armor

SERVICE DES AFFAIRES FONCIÈRES ET DOMANIALES

COMMUNE

CADASTRE

de Pléneuf-Jugon

EXTRAIT DU PLAN CADASTRAL

Section XL

Feuille

Échelle 1:2000

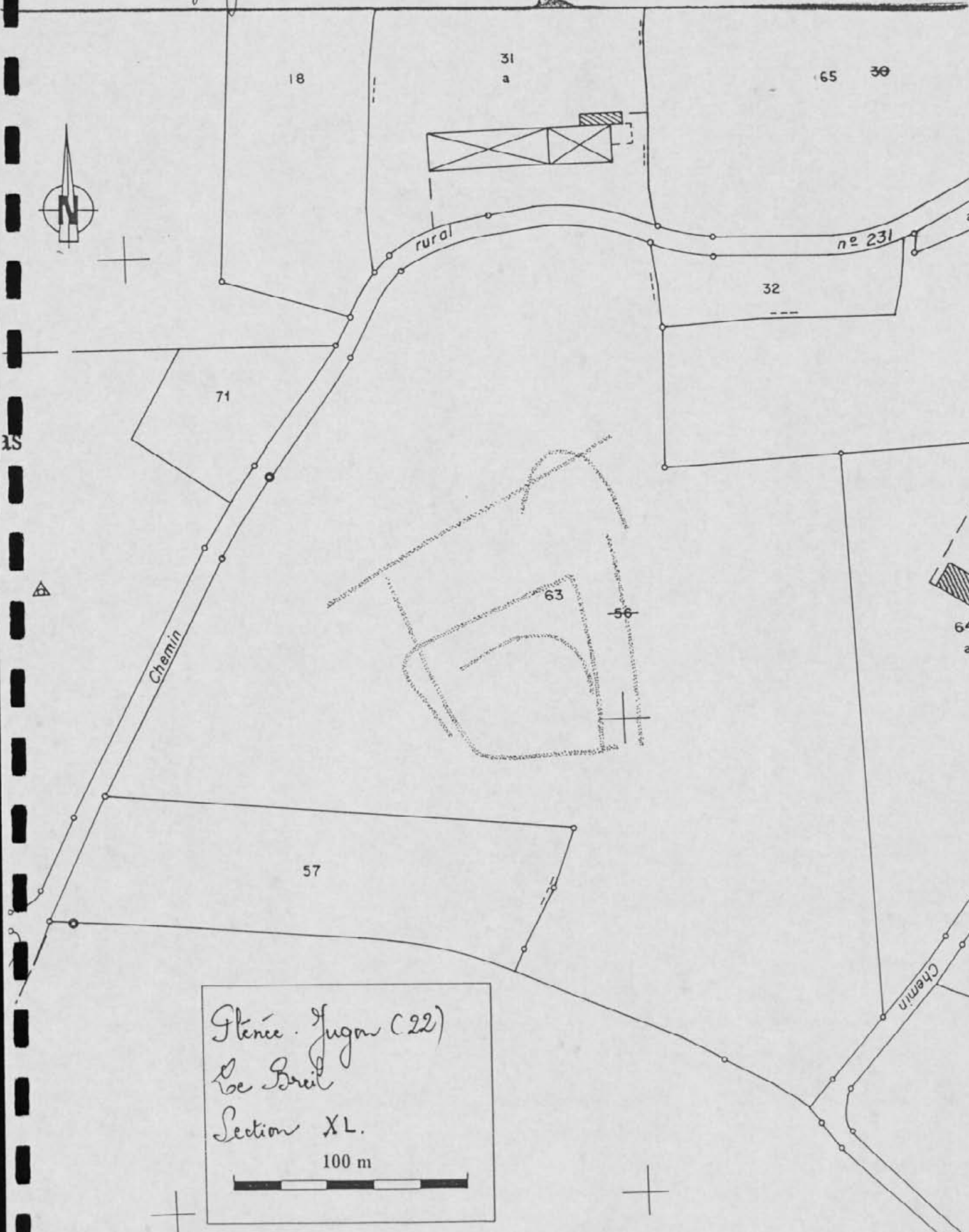


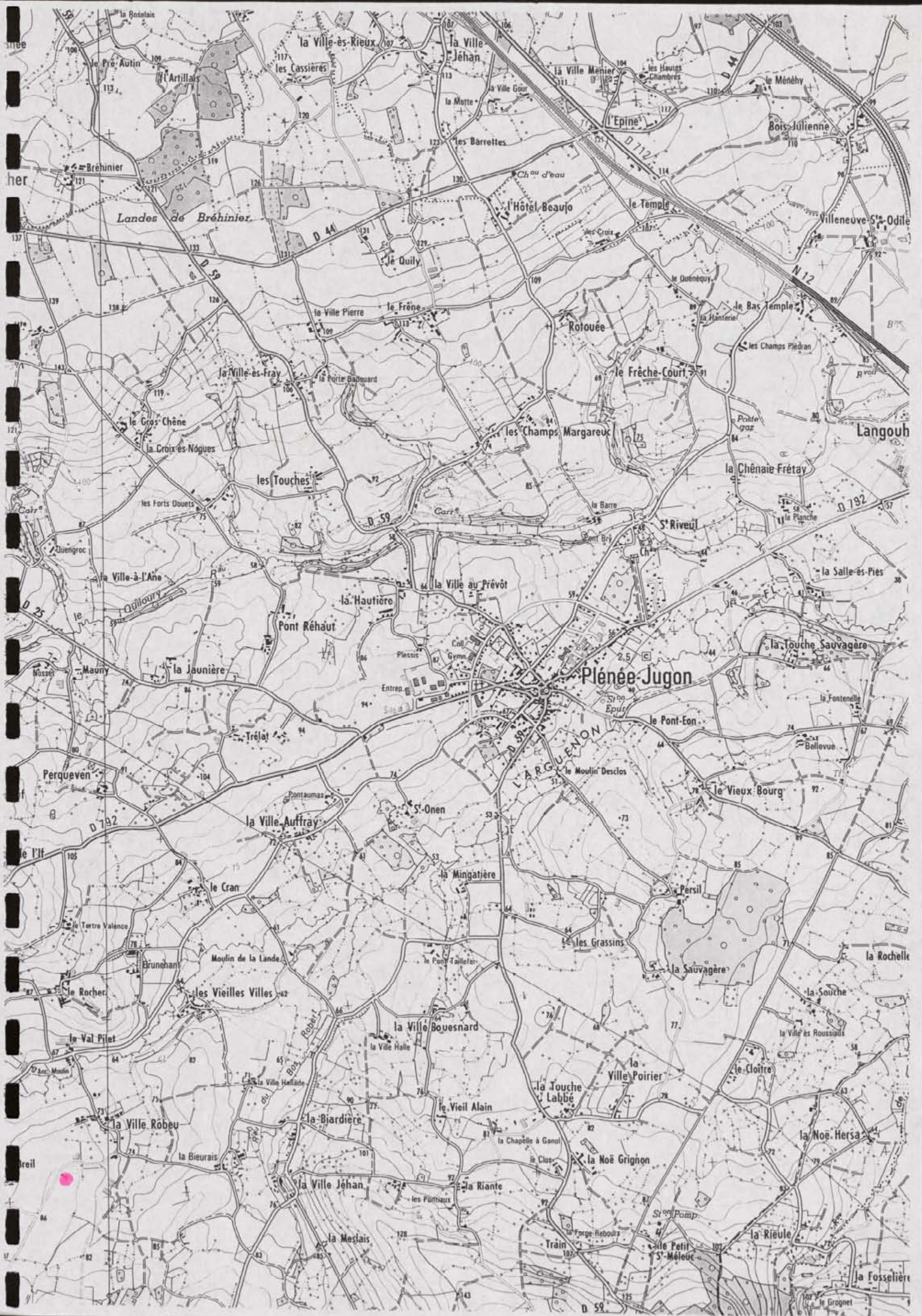
AS



64 a

Pléneuf-Jugon (22)
Le Breil
Section XL.
100 m





Site
her
Landes de Bréhénier
Carte
D 25
Perqueven
le l'if
le Val Pilet
Breil

la Roselais
le Pro Autin
l'Artillais
Brehénier
la Ville-ès-Rieux
les Cassières
la Ville-Jéhan
la Ville Gour
la Motte
les Barrettes
Ch d'eau
le Temple
Villeneuve-St-Odile
le Quily
la Ville Pierre
le Frêne
la Ville-ès-Fray
la Porte Badouard
le Gros Chêne
la Croix-ès-Nôgues
les Touches
les Forts Douets
la Ville-à-l'Ane
Quiloury
Mauny
la Jaunière
Trelat
la Ville Auffray
le Cran
le Rocher
les Vieilles Villes
la Ville Robeu
la Bieurais
la Meslais

l'Hôtel Beaujo
le Quény
Rotouée
le Frèche-Court
les Champs Margareuc
la Barre
S'Riveul
la Hauteire
la Ville au Prévot
la Touche Sauvagère
le Pont-Eon
le Moulin Desclos
le Vieux Bourg
la Mingatière
les Grassins
la Sauvagère
la Rochelle
la Souche
la Ville Roussiqu
la Ville Bouesnard
la Ville Halle
le Vieil Alain
la Touche Labbé
la Ville Poirier
le Cloître
la Noë Hersa
la Noë Grignon
la Riante
les Pottiaux
la Riante
la Meslais

la Ville Menier
les Hauts Chantres
le Ménéh
Bois-Julienne
l'Epine
le Quény
le Bas Temple
les Champs Piedran
la Chêne Frétay
la Salle-ès-Pies
la Touche Sauvagère
la Fontenelle
Bellevue
le Pont-Eon
le Vieux Bourg
les Grassins
la Sauvagère
la Rochelle
la Souche
la Ville Roussiqu
la Ville Poirier
le Cloître
la Noë Hersa
la Noë Grignon
la Riante
la Meslais

Langouh
la Salle-ès-Pies
la Touche Sauvagère
la Fontenelle
Bellevue
le Pont-Eon
le Vieux Bourg
les Grassins
la Sauvagère
la Rochelle
la Souche
la Ville Roussiqu
la Ville Poirier
le Cloître
la Noë Hersa
la Noë Grignon
la Riante
la Meslais
la Fosselière
le Grognet

FICHE DE DECOUVERTE ARCHEOLOGIQUE/ DEPOUILLEMENT DE LA MISSION
I.G.N. MONCONTOUR-BROONS.

N° de site : 2121/141851/035 N° d'enregistrement : 12699

Nom du site : Le Houlin Desclor

Lieu-dit le plus proche (sur carte I.G.N au 1/25000) : Le Houlin Desclor

Commune : Plénée Jugon

Cadastre : Année : 1982 Sections, parcelles : YD, 14, 18, 16

Site global : Non.

Chronologie : Indéterminée Code : IND

Structure : Système d'endos Code : SEC

Descriptif : Ensemble d'endos emboîtés à dominante curviligne, non partiellement

Mobilier : /

Site linéaire : (O/N) : N Type : Plein air : X

Circonstance de la découverte : inventaire (Photo-interprétation).

Etat actuel : Conservé (tout ou partie) : X ; Détruit : _

Fiabilité : Site avéré : X ; Indice de site : _ ! Année dernière vérification : 1996

Degré de protection souhaité : Faible : _ ! ; Moyen : X ! ; Fort : _ !

Inventeur : Nom : GAUTIER Prénom : Maurice.

Coordonnées : Précises : X ! Vérifiées : X !

Centre : X = 249, 650 Y = 1084, 150 Rayon = 150 m

Altitude : 70 m N° Carte I.G.N. : 101410

Documentation existante : Code : 43 Ordre : 95

N° du contact monoscopique concerné : 35 N° du point d'information : 191

Opération éventuelle : Resp : Code : PI : _ ! N° rapport :

Date de saisie : 23/10/97 Auteur saisie : Dominique GUYADER.

COMMUNE /
de *Plenee-Jugon*

EXTRAIT DU PLAN CADASTRAL

E BOURG

(Rivière)

le Pont Eon

23

22

n°67

193

26

27

198

28

29

199

200

des Clos

36 201

18

17

21

20

19

16

13

41

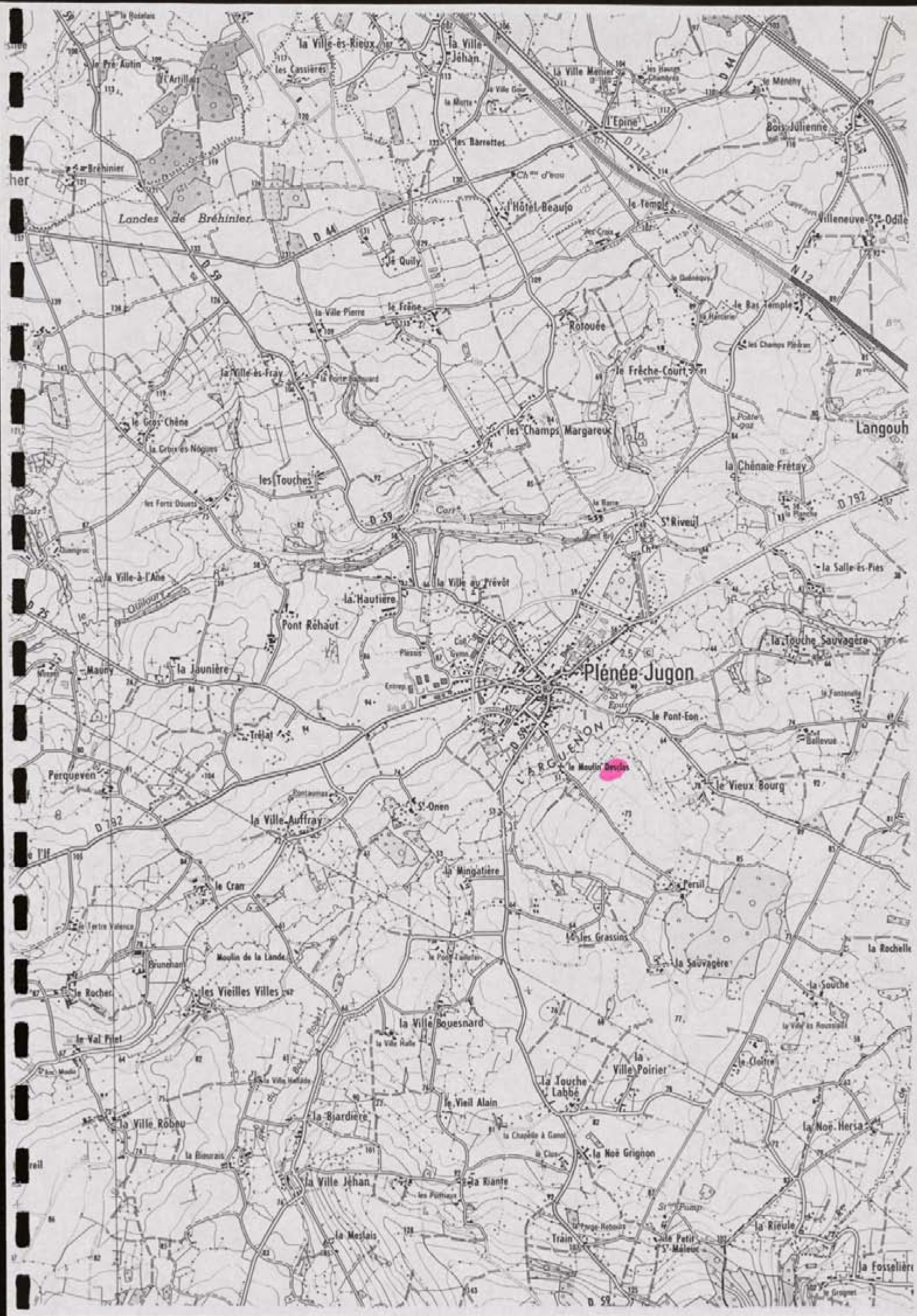
43

14

100 m

*Plenee-Jugon (22)
des Clos (des Clos)
Section YD.*





her

rail

64

FICHE DE DECOUVERTE ARCHEOLOGIQUE/ DEPOUILLEMENT DE LA MISSION
I.G.N. MONCONTOUR-BROONS.

N° de site : 22/185/034 N° d'enregistrement : 12700

Nom du site : Les Grassins

Lieu-dit le plus proche (sur carte I.G.N au 1/25000) : Les Grassins

Commune : Pléneuf-Jugon

Cadastre : Année : 1992 Sections, parcelles : YM, 425a

Site global : Non.

Chronologie : Indéterminée Code : IND

Structure : Endos Code : CL0

Descriptif : Vue partielle d'un endos à dominante rectiligne.

Mobilier : /

Site linéaire : (O/N) : N Type : Plein air : X

Circonstance de la découverte : inventaire (Photo-interprétation).

Etat actuel : Conservé (tout ou partie) : X; Détruit : _

Fiabilité : Site avéré : X; Indice de site : _ Année dernière vérification : 1996

Degré de protection souhaité : Faible : _; Moyen : X; Fort : _

Inventeur : Nom : GAUTIER Prénom : Maurice.

Coordonnées : Précises X Vérifiées : X

Centre : X = 249, 450 Y = 1083, 000 Rayon = 50 m

Altitude : 70 m N° Carte I.G.N. : 40440

Documentation existante : Code : 43 Ordre : 95

N° du contact monoscopique concerné : 35 N° du point d'information : 192

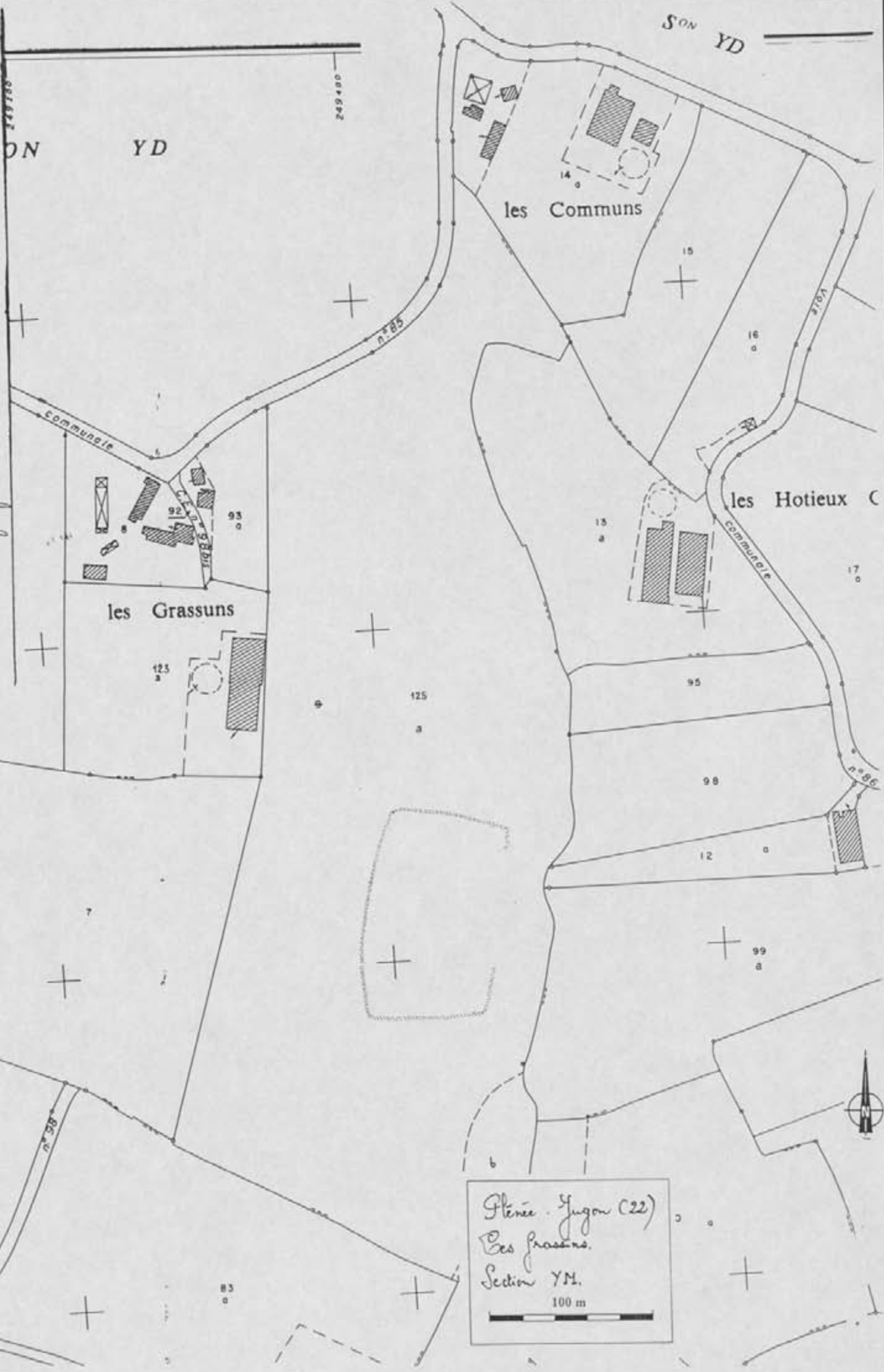
Opération éventuelle : Resp : Code : PI : _ N° rapport :

Date de saisie : 23/07/99 Auteur saisie : Dominique GUYADER.

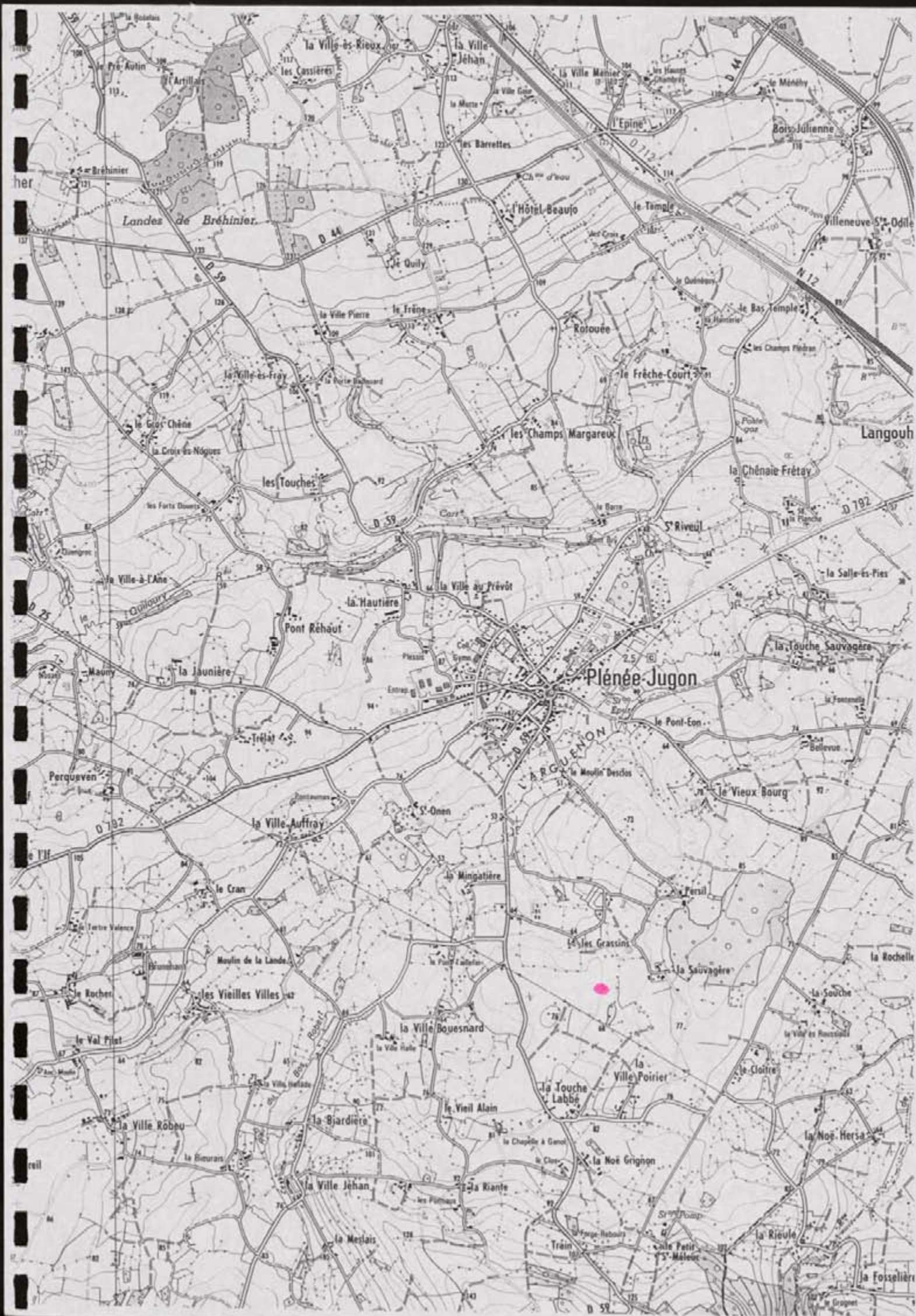
Section YH
Feuille
échelle 1/2000

LE SERVICE DES BÂTIMENTS FONCIERS ET DOMANIAUX
CADASTRE
EXTRAIT DU PLAN CADASTRAL

COMMUNE de Pléneuf-Jugon
d-44. Côte d'Armor.



Pléneuf-Jugon (22)
Les Grassuns.
Section YH.
100 m



her

reil

Landes de Bréhénier

Plénée-Jugon

Langouh

la Fosselière

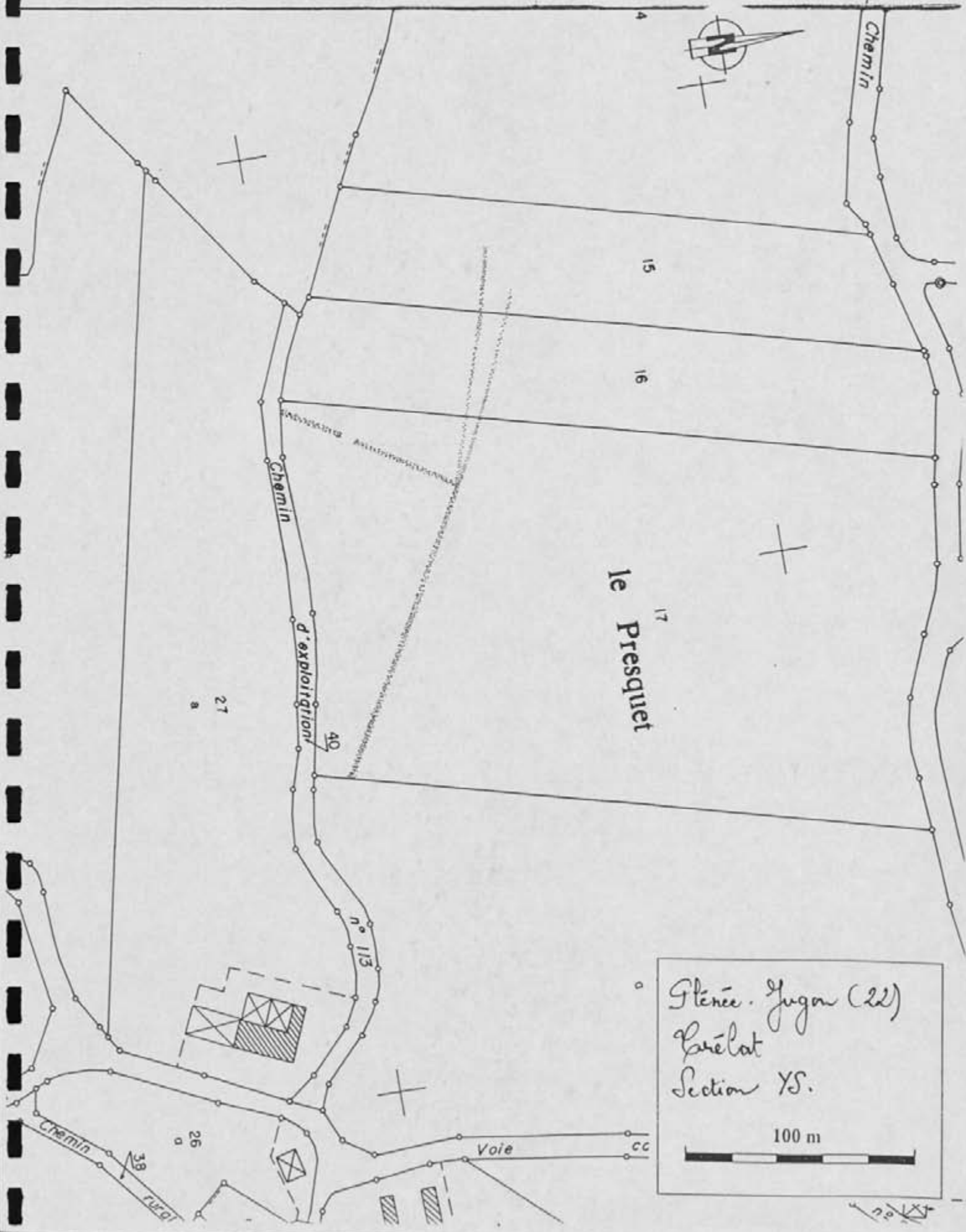
FICHE DE DECOUVERTE ARCHEOLOGIQUE/ DEPOUILLEMENT DE LA MISSION
I.G.N. MONCONTOUR-BROONS.

N° de site : 221 / 185 / 038 N° d'enregistrement : 127011
 Nom du site : Carlat
 Lieu-dit le plus proche (sur carte I.G.N au 1/25000) : Carlat
 Commune : Rénée - Jugon
 Cadastre : Année : 1982 Sections, parcelles : XS, 45, 46, 47, 48
27a
 Site global : Non.

Chronologie : Indéterminée Code : IND
 Structure : Endas Code : CLO
 Descriptif : Vue partielle d'un endas simple à dominante rectiligne ;
une entrée est aménagée à l'ouest ; de probables limites /
agraives associées sont également visibles
 Mobilier :

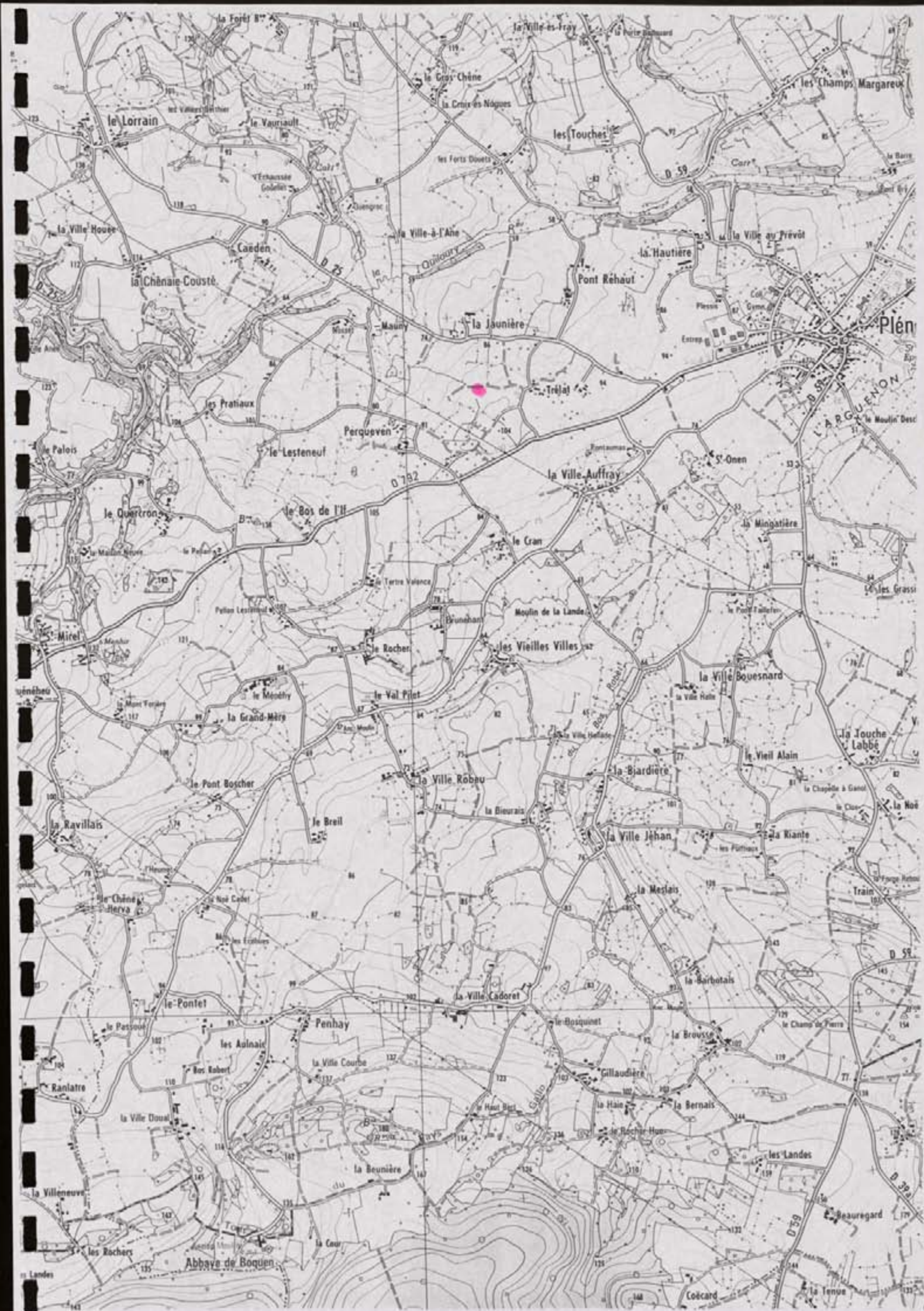
Site linéaire : (O/N) : N Type : Plein air : X
 Circonstance de la découverte : inventaire (Photo-interprétation).
 Etat actuel : Conservé (tout ou partie) : X ; Détruit : _
 Fiabilité : Site avéré : X ; Indice de site : _ Année dernière vérification : 1996
 Degré de protection souhaité : Faible : _ ; Moyen : X ; Fort : _

Inventeur : Nom : GAUTIER Prénom : Maurice.
 Coordonnées : Précises : X Vérifiées : X
 Centre : X = 2147 , 200 Y = 1084 , 1600 Rayon = 80 m
 Altitude : 95 m N° Carte I.G.N. : 104701
 Documentation existante : Code : 43 Ordre : 95
 N° du contact monoscopique concerné : 35 N° du point d'information : 193
 Opération éventuelle : Resp : Code : PI : _ N° rapport :
 Date de saisie : 1997 / 0719 Auteur saisie : Dominique GUYADER.



Pléneç Jugon (22)
Lacolat
Section YS.

100 m



FICHE DE DECOUVERTE ARCHEOLOGIQUE/ DEPOUILLEMENT DE LA MISSION
I.G.N. MONCONTOUR-BROONS.

N° de site : 221/185/039 N° d'enregistrement : 1892

Nom du site : Ca. Lhénaie Couste

Lieu-dit le plus proche (sur carte I.G.N au 1/25000) : Ca. Lhénaie Couste

Commune : Pléne-Young

Cadastre : Année : 1986 Sections, parcelles : ZD, 22, 23

Site global : Non.

Chronologie : Indéterminée Code : IND

Structure : Endao Code : CL0

Descriptif : Vue partielle d'un endao à dominante rectiligne

Mobilier : /

Site linéaire : (O/N) : N Type : Plein air : X

Circonstance de la découverte : inventaire (Photo-interprétation).

Etat actuel : Conservé (tout ou partie) : X Détruit : !

Fiabilité : Site avéré : ! ; Indice de site : X Année dernière vérification : ! ! ! !

Degré de protection souhaité : Faible : X ; Moyen : ! ; Fort : !

Inventeur : Nom : GAUTIER Prénom : Maurice.

Coordonnées : Précises : X Vérifiées : X

Centre : X = 245, 450 Y = 4085, 600 Rayon = 40 m

Altitude : 45 m N° Carte I.G.N. : 10470

Documentation existante : Code : 43 Ordre : 95

N° du contact monoscopique concerné : 35 N° du point d'information : 194


Opération éventuelle : Resp : Code : PI : ! N° rapport :

Date de saisie : 23/07/97 Auteur saisie : Dominique GUYADER.

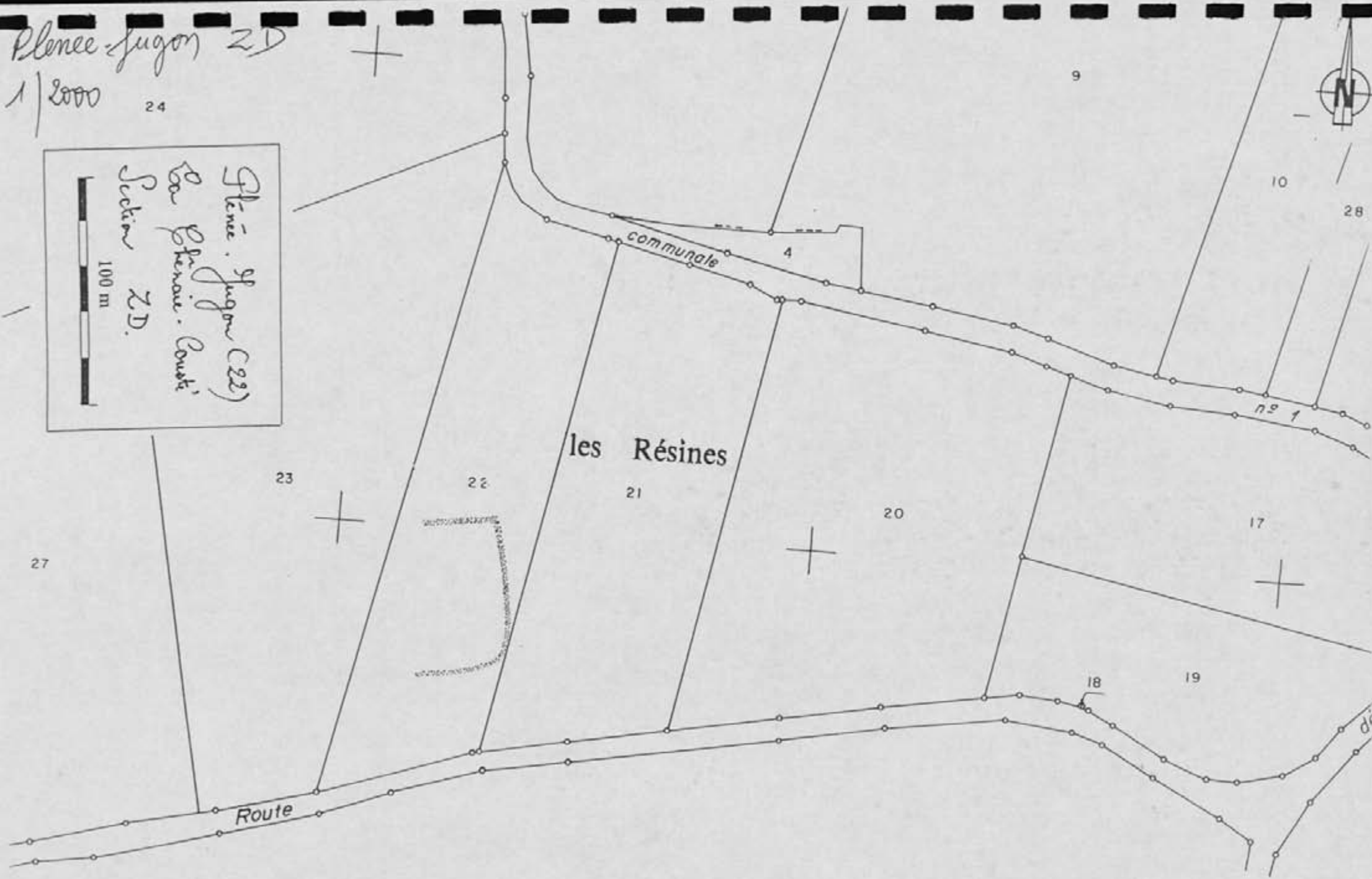
Plénece-Jugon Z.D.

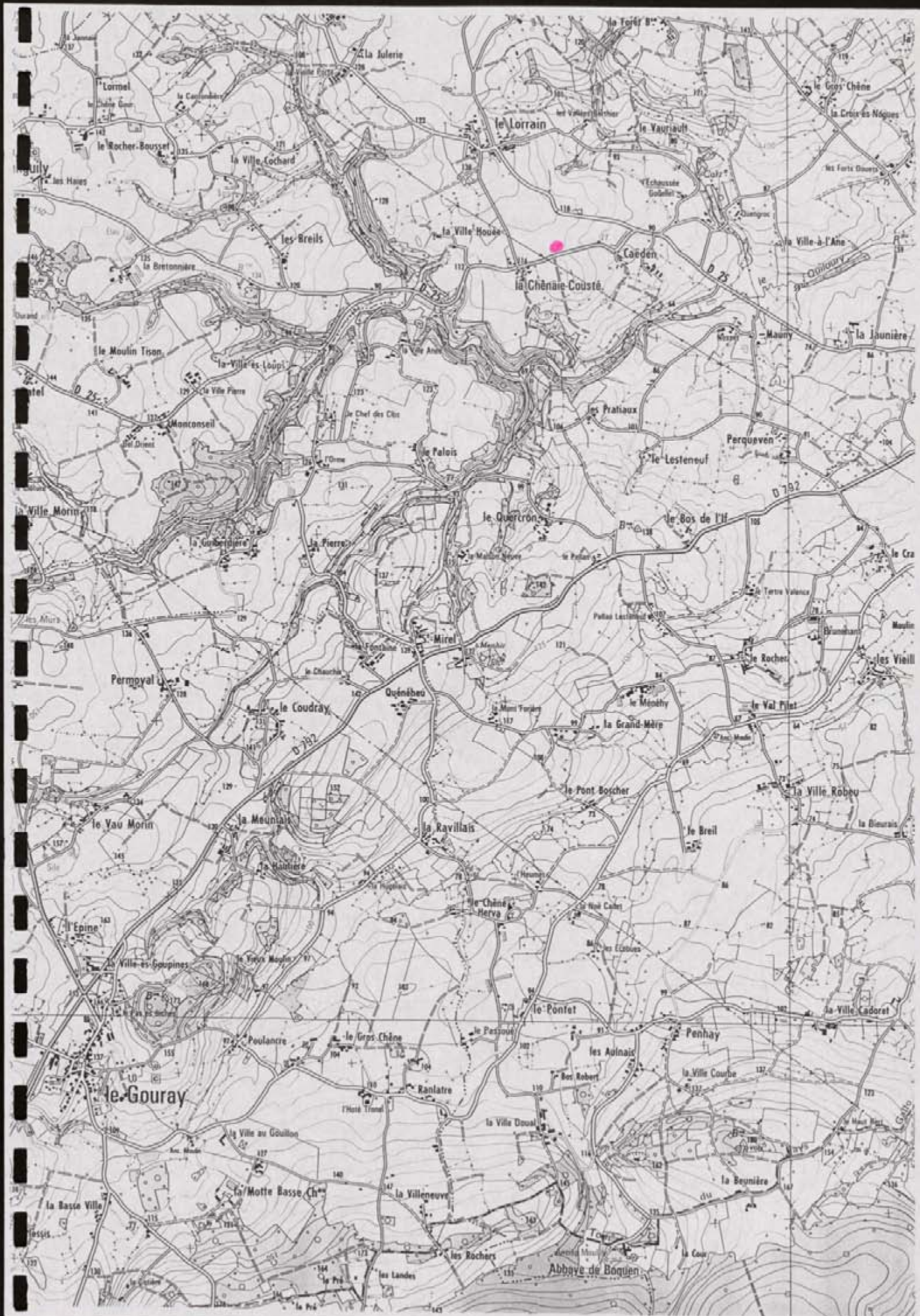
1/2000 24

Plénece-Jugon (22)
 ex Plénece-Coubé
 Section Z.D.



100 m





FICHE DE DECOUVERTE ARCHEOLOGIQUE/ DEPOUILLEMENT DE LA MISSION
I.G.N. MONCONTOUR-BROONS.

N° de site : 2121 / 1185 / 0401 N° d'enregistrement : 13203

Nom du site : Le Pont Bascher

Lieu-dit le plus proche (sur carte I.G.N au 1/25000) : Le Pont Bascher

Commune : Plénée-Jugon

Cadastre : Année : 1982 Sections, parcelles : XM, 69

Site global : Non.

Chronologie : Indéterminée Code : I/N/D

Structure : Endos Code : C/L/A

Descriptif : Vue partielle d'un endos simple à dominante rectiligne

Mobilier : /

Site linéaire : (O/N) : N Type : Plein air : X

Circonstance de la découverte : inventaire (Photo-interprétation).

Etat actuel : Conservé (tout ou partie) : X ; Détruit : _

Fiabilité : Site avéré : _ ; Indice de site : X Année dernière vérification : 1996

Degré de protection souhaité : Faible : X ; Moyen : _ ; Fort : _

Inventeur : Nom : GAUTIER Prénom : Maurice.

Coordonnées : Précises : X Vérifiées : X

Centre : X = 245 ; 100 Y = 1082 ; 1600 Rayon = 50...m

Altitude : Ha...m N° Carte I.G.N. : 161710 !

Documentation existante : Code : 43 Ordre : 95

N° du contact monoscopique concerné : 35 N° du point d'information : 195

Opération éventuelle : Resp : Code : PI : _ ! N° rapport :

Date de saisie : 23 / 10 / 97 Auteur saisie : Dominique GUYADER.

DÉPARTEMENT
des Côtes d'Armor

COMMUNES
de Pléneç Jugon

DIRECTION GÉNÉRALE DES IMPÔTS

SERVICE DES AFFAIRES FONCIÈRES ET DOMANIALES

CADASTRE

EXTRAIT DU PLAN CADASTRAL

Section XM

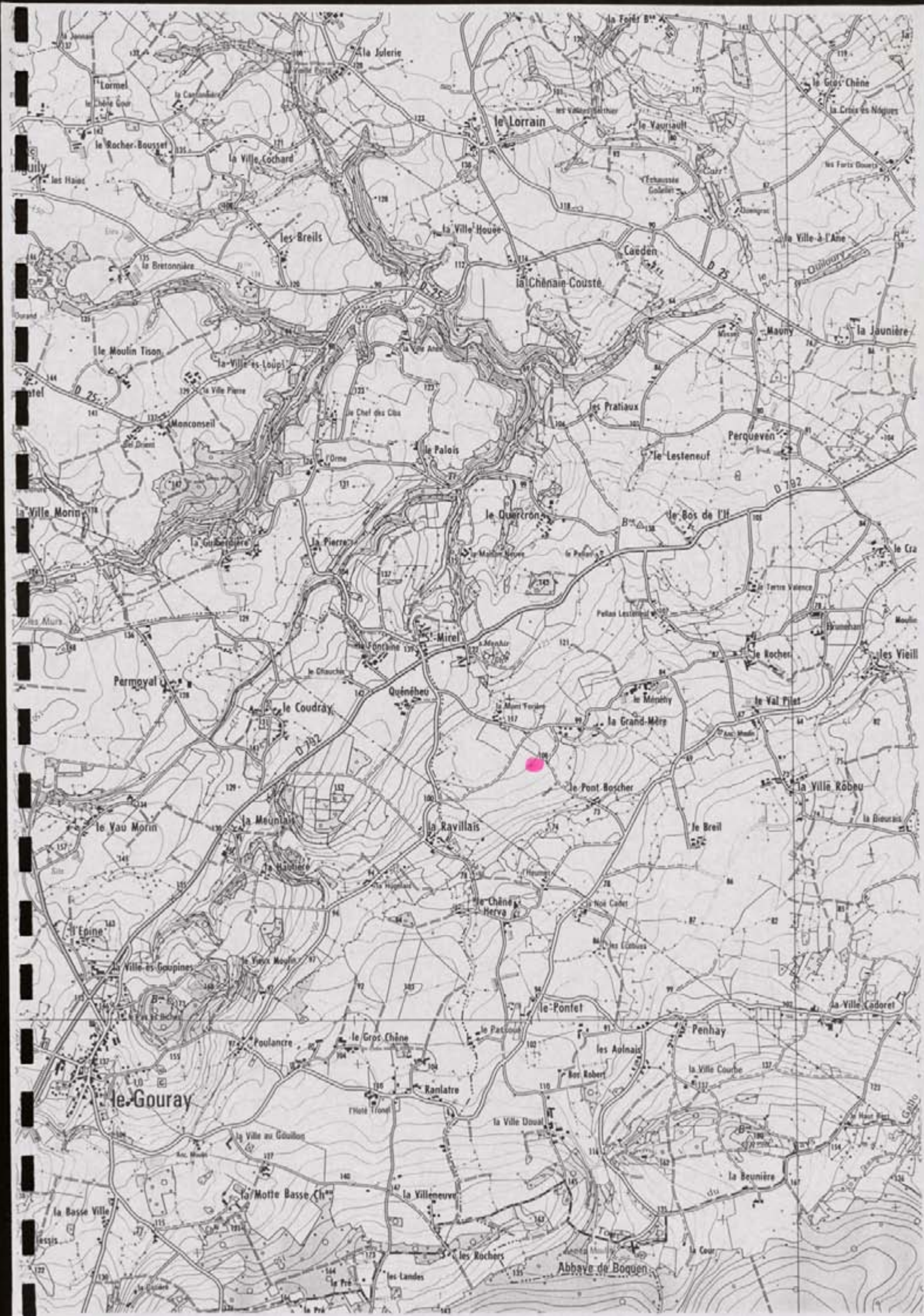
Feuille

Échelle 1/2000



Pléneç Jugon (22)
Le Pont Boscher
Section XM.

100 m



FICHE DE DECOUVERTE ARCHEOLOGIQUE DEPOUILLEMENT DE LA MISSION
I.G.N. MONCONTOUR-BROONS.

N° de site : 2121 / 141815 / 10411

N° d'enregistrement : 12704

Nom du site : Le Palais

Lieu-dit le plus proche (sur carte I.G.N au 1/25000) : Le Palais

Commune : Pléneuf Jugon

Cadastre : Année : 1992 Sections, parcelles : XV, 48

Site global : Non.

Chronologie : Indéterminée Code : INDI

Structure : Endas Code : CU40

Descriptif : Une partie d'un endas de forme rectangulaire

Mobilier : /

Site linéaire : (O/N) : N

Type : Plein air : X

Circonstance de la découverte : inventaire (Photo-interprétation).

Etat actuel : Conservé (tout ou partie) : X ; Détruit : _

Fiabilité : Site avéré : X ; Indice de site : !_ ; Année dernière vérification : 1996

Degré de protection souhaité : Faible : !_ ; Moyen : X ; Fort : !_

Inventeur : Nom : GAUTIER

Prénom : Maurice.

Coordonnées : Précises : X

Vérifiées : X

Centre : X = 2441, 5510

Y = 10841, 6010 Rayon = 40 m

Altitude : 123 m

N° Carte I.G.N. : 10410

Documentation existante : Code : 43 Ordre : 95

N° du contact monoscopique concerné : 35 N° du point d'information : 196

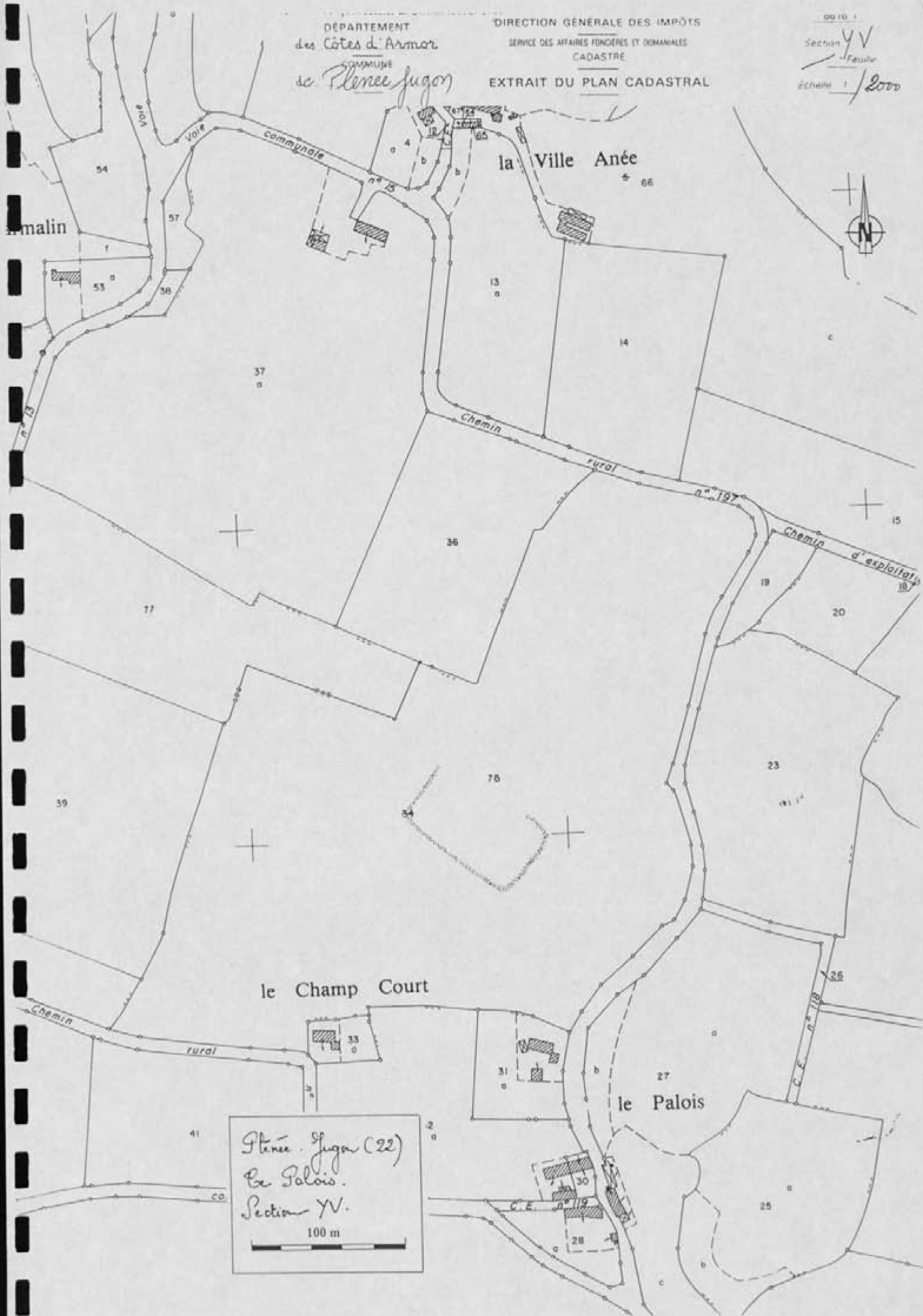
Opération éventuelle : Resp : Code : PI : !_ ; N° rapport :

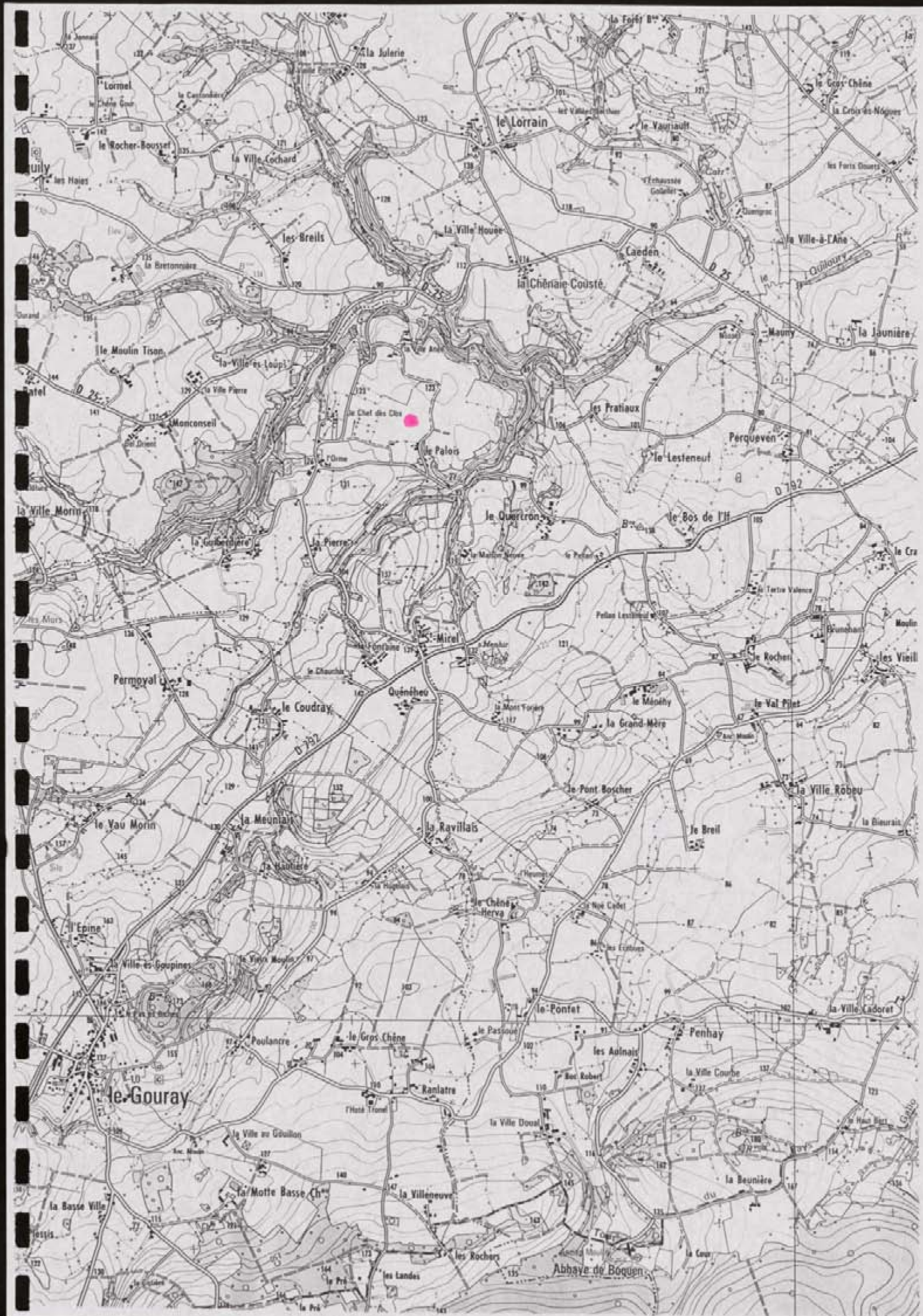
Date de saisie : 13 / 07 / 97 Auteur saisie : Dominique GUYADER.

DÉPARTEMENT
des Côtes d'Armor
COMMUNE
de Pléneç Jugon

DIRECTION GÉNÉRALE DES IMPÔTS
SERVICE DES AFFAIRES FONCIÈRES ET DOMANIALES
CADASTRE
EXTRAIT DU PLAN CADASTRAL

0010
Section YV
Feuille
échelle 1/2000





FICHE DE DECOUVERTE ARCHEOLOGIQUE/ DEPOUILLEMENT DE LA MISSION
I.G.N. MONCONTOUR-BROONS.

N° de site : 2121 / M1851 / 104121 N° d'enregistrement : 1121105

Nom du site : La Porte Badouard

Lieu-dit le plus proche (sur carte I.G.N au 1/25000) : La Porte Badouard

Commune : Pléneuf-Yuon

Cadastre : Année : 1982 Sections, parcelles : ZS, 53a, 54

Site global : Non.

Chronologie : Indéterminée Code : ! I ! N ! D !

Structure : Endas Code : ! C ! L ! O !

Descriptif : Vue partielle d'un endas simple à dominante
rectiligne

Mobilier : /

Site linéaire : (O/N) : N

Type : Plein air : X

Circonstance de la découverte : inventaire (Photo-interprétation).

Etat actuel : Conservé (tout ou partie) : X ; Détruit : !

Fiabilité : Site avéré X ; Indice de site : ! Année dernière vérification : 1996

Degré de protection souhaité : Faible : ! ; Moyen : X ; Fort : !

Inventeur : Nom : GAUTIER Prénom : Maurice.

Coordonnées : Précises : X Vérifiées : X

Centre : X = 2148, 2100 Y = 11086, 1400 Rayon = 090 m

Altitude : 100 m N° Carte I.G.N. : 1101410

Documentation existante : Code : 43 Ordre : 95

N° du contact monoscopique concerné : 35 N° du point d'information : 124

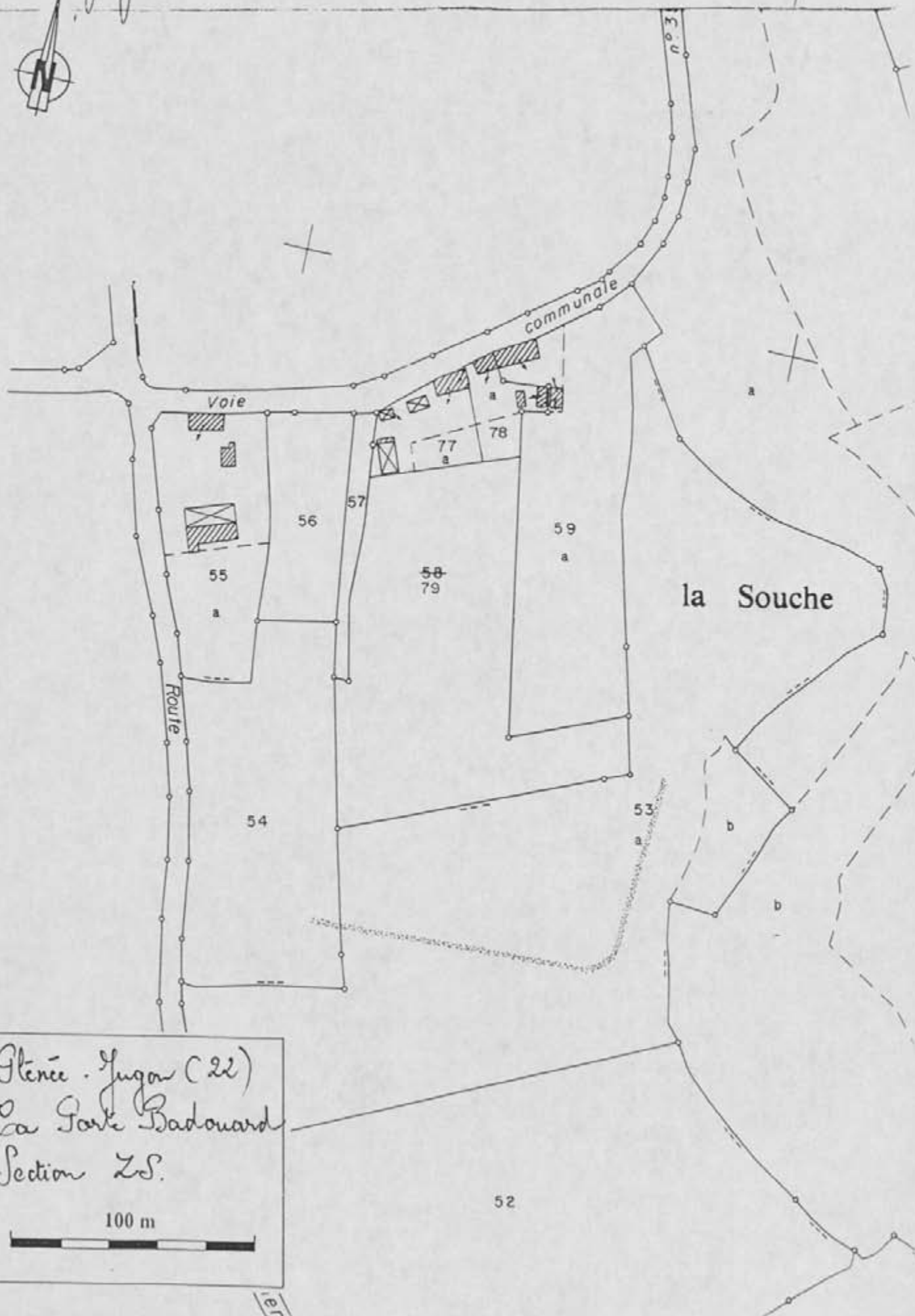
Opération éventuelle : Resp : Code : PI : ! N° rapport :

Date de saisie : 23 / 10 / 97 Auteur saisie : Dominique GUYADER.

COMMUNE
de Pléneuf-Jugon

EXTRAIT DU PLAN CADASTRAL


Echelle 1/2000



Pléneuf-Jugon (22)
La Ferme Badouard
Section 25.



100 m



FICHE DE DECOUVERTE ARCHEOLOGIQUE/ DEPOUILLEMENT DE LA MISSION
I.G.N. MONCONTOUR-BROONS.

N° de site : 221/1/185/1/043 N° d'enregistrement : 12706

Nom du site : Ba Ville Pierre

Lieu-dit le plus proche (sur carte I.G.N au 1/25000) : Ba Ville Pierre

Commune : Plénée-Jugon

Cadastre : Année : 1982 Sections, parcelles : Z1, 43, 66, 68

Site global : Non.

Chronologie : Indéterminée Code : IND

Structure : Système d'endos Code : CLIO

Descriptif : Ensemble d'endos emboîtés de plan rectangulaire

Mobilier : /

Site linéaire : (O/N) : N Type : Plein air

Circonstance de la découverte : inventaire (Photo-interprétation).

Etat actuel : Conservé (tout ou partie) : X ; Détruit : !

Fiabilité : Site avéré : X ; Indice de site : ! Année dernière vérification : 1996

Degré de protection souhaité : Faible : ! ; Moyen : X ; Fort : !

Inventeur : Nom : GAUTIER Prénom : Maurice.

Coordonnées : Précises : X Vérifiées : X

Centre : X = 248 ; 000 Y = 4094 ; 0510 Rayon = 60 m

Altitude : 125 m N° Carte I.G.N. : 10M710

Documentation existante : Code : 43 Ordre : 95

N° du contact monoscopique concerné : 09 N° du point d'information : 198

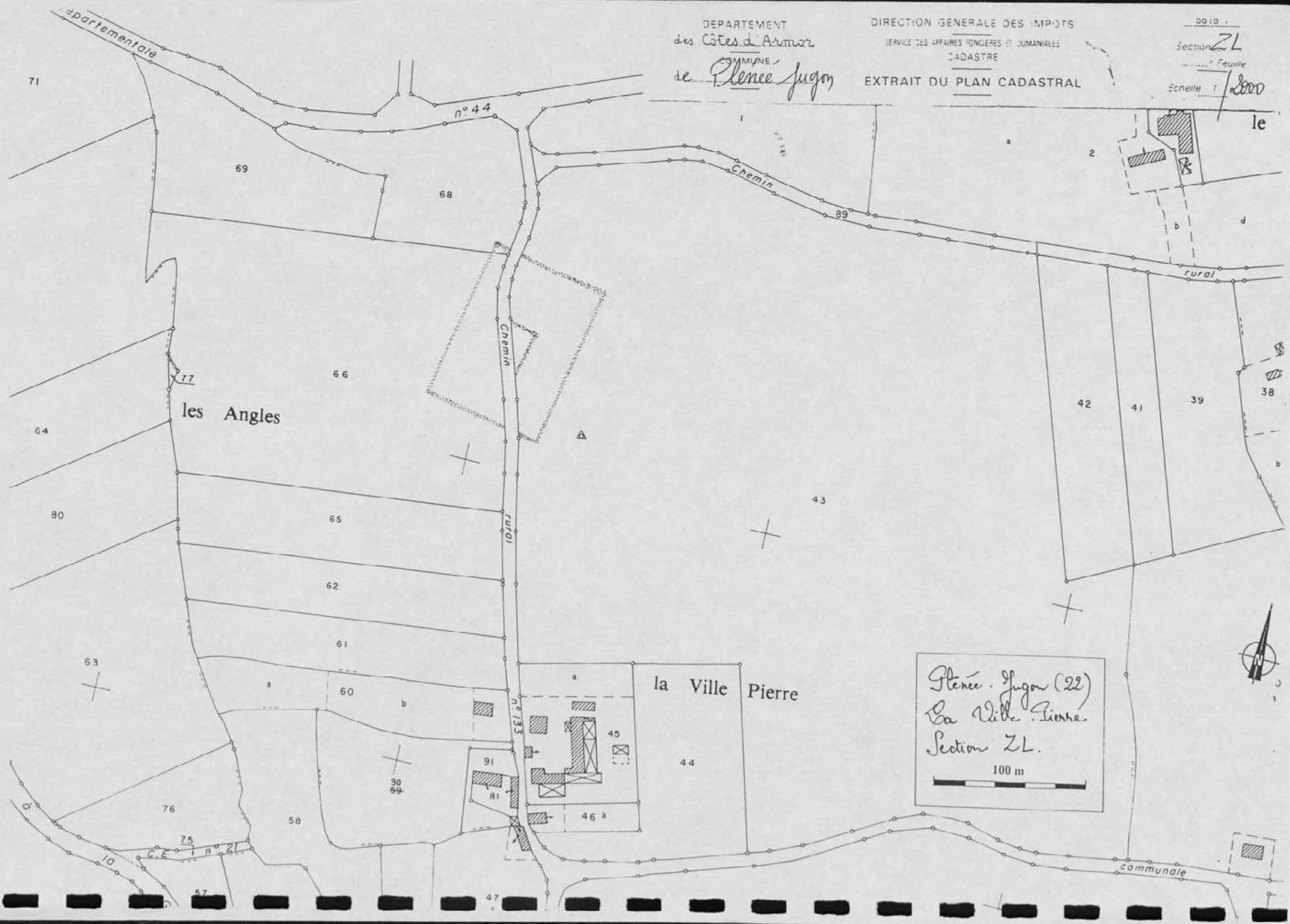
Opération éventuelle : Resp : Code : PI : ! N° rapport :


Date de saisie : 13/10/97 Auteur saisie : Dominique GUYADER.

DEPARTEMENT
des Côtes d'Armor
COMMUNE
de Plénée-Jugon

DIRECTION GENERALE DES IMPOTS
SERVICE DES AFFAIRES FONCIERES ET DOMANIALES
CADASTRE
EXTRAIT DU PLAN CADASTRAL

0010
Section 2L
Faute
Echelle 1/2000





le Rocher

Landes de Brehinier

l'Hôtel Beaujo

l'Hôtel Chénay

Je Gully

la Forêt N°7

la Ville Pierre

Rotouée

la Forêt B°

la Ville-es-Fray

le Frêche-Court

le Yaurieult

le Gros Chêne

les Champs Margareux

les Vieux-Bertheux

la Croix-es-Nôgues

les Touches

le Yaurieult

les Faux Douers

la Hauteire

l'Écausse Golelet

la Ville-à-l'Ane

la Ville-au-Prévôt

le Caden

la Ville-à-l'Ane

la Hauteire

le Cousta

la Jaunière

la Hauteire

le Cousta

la Jaunière

la Hauteire

les Pralieux

la Jaunière

la Hauteire

le Lestenuit

la Jaunière

la Hauteire

le Bos de l'Il

la Jaunière

la Hauteire

le Bos de l'Il

la Jaunière

la Hauteire

le Bos de l'Il

la Jaunière

la Hauteire

le Bos de l'Il

la Jaunière

la Hauteire

le Bos de l'Il

la Jaunière

la Hauteire

le Bos de l'Il

la Jaunière

la Hauteire

le Bos de l'Il

la Jaunière

la Hauteire

le Bos de l'Il

la Jaunière

la Hauteire

le Bos de l'Il

la Jaunière

la Hauteire

le Bos de l'Il

la Jaunière

la Hauteire

le Bos de l'Il

la Jaunière

la Hauteire

le Bos de l'Il

la Jaunière

la Hauteire

le Bos de l'Il

la Jaunière

la Hauteire

le Bos de l'Il

la Jaunière

la Hauteire

le Bos de l'Il

la Jaunière

la Hauteire

le Bos de l'Il

la Jaunière

la Hauteire

le Bos de l'Il

la Jaunière

la Hauteire

le Bos de l'Il

la Jaunière

la Hauteire

le Bos de l'Il

la Jaunière

la Hauteire

le Bos de l'Il

la Jaunière

la Hauteire

le Bos de l'Il

la Jaunière


la Hauteire

SERVICE REGIONAL DE L'ARCHEOLOGIE

**EXPLOITATION DES PHOTOGRAPHIES VERTICALES
DE L'I.G.N. A DES FINS ARCHEOLOGIQUES**

Méthodes, résultats et perspectives

L'exemple de la mission MONCONTOUR-BROONS du 16 juin 1976



Par Maurice GAUTIER

Rapport de synthèse

Tome 3/5

Août 97

~~43/95~~

45/93

2435c

FICHE DE DECOUVERTE ARCHEOLOGIQUE/ DEPOUILLEMENT DE LA MISSION
I.G.N. MONCONTOUR-BROONS.

N° de site : 2!2! / 1! 8!5! / 0!4!4! N° d'enregistrement : 1!2!2!0!7!

Nom du site : Les Champs d'Argonne

Lieu-dit le plus proche (sur carte I.G.N au 1/25000) : Les Champs d'Argonne

Commune : Pléneuf-Jugon

Cadastre : Année : 1!9!8!2! Sections, parcelles : 25, 12 et 13

Site global : Non.

Chronologie : Indéterminée Code : I!N!D!

Structure : Système d'endos Code : S!E!C!

Descriptif : Vue partielle d'un système d'endos emboîtés ceinturé par 3 fossés concentriques; une entrée est aménagée au nord

Mobilier : /

Site linéaire : (O/N) : N! Type : Plein air : X!

Circonstance de la découverte : inventaire (Photo-interprétation).

Etat actuel : Conservé (tout ou partie) : X!; Détruit : !_!

Fiabilité : Site avéré : X!; Indice de site : !_! Année dernière vérification : 1!9!9!6!

Degré de protection souhaité : Faible : !_!; Moyen : X!; Fort : !_!

Inventeur : Nom : GAUTIER Prénom : Maurice.

Coordonnées : Précises : X! Vérifiées : X!

Centre : X = 2!4!8! , 1!9!0!0! Y = 1!0!8!6! , 1!5!0!0! Rayon = 40.....m

Altitude : 95.....m N° Carte I.G.N. : 1!0!4!0!_!

Documentation existante : Code : 43 Ordre : 95

N° du contact monoscopique concerné : 1!0!8! N° du point d'information : 1!9!9!

Opération éventuelle : Resp : Code : PI : !_! N° rapport :

Date de saisie : 1!3! / 1!0!7! / 1!9!7! Auteur saisie : Dominique GUYADER.

Glénée - Jugon 25 1/1000



68

12

13

107

24

25

24

22

les

Champs Margarai

106

a 23

28

d'exploitation

n° 38

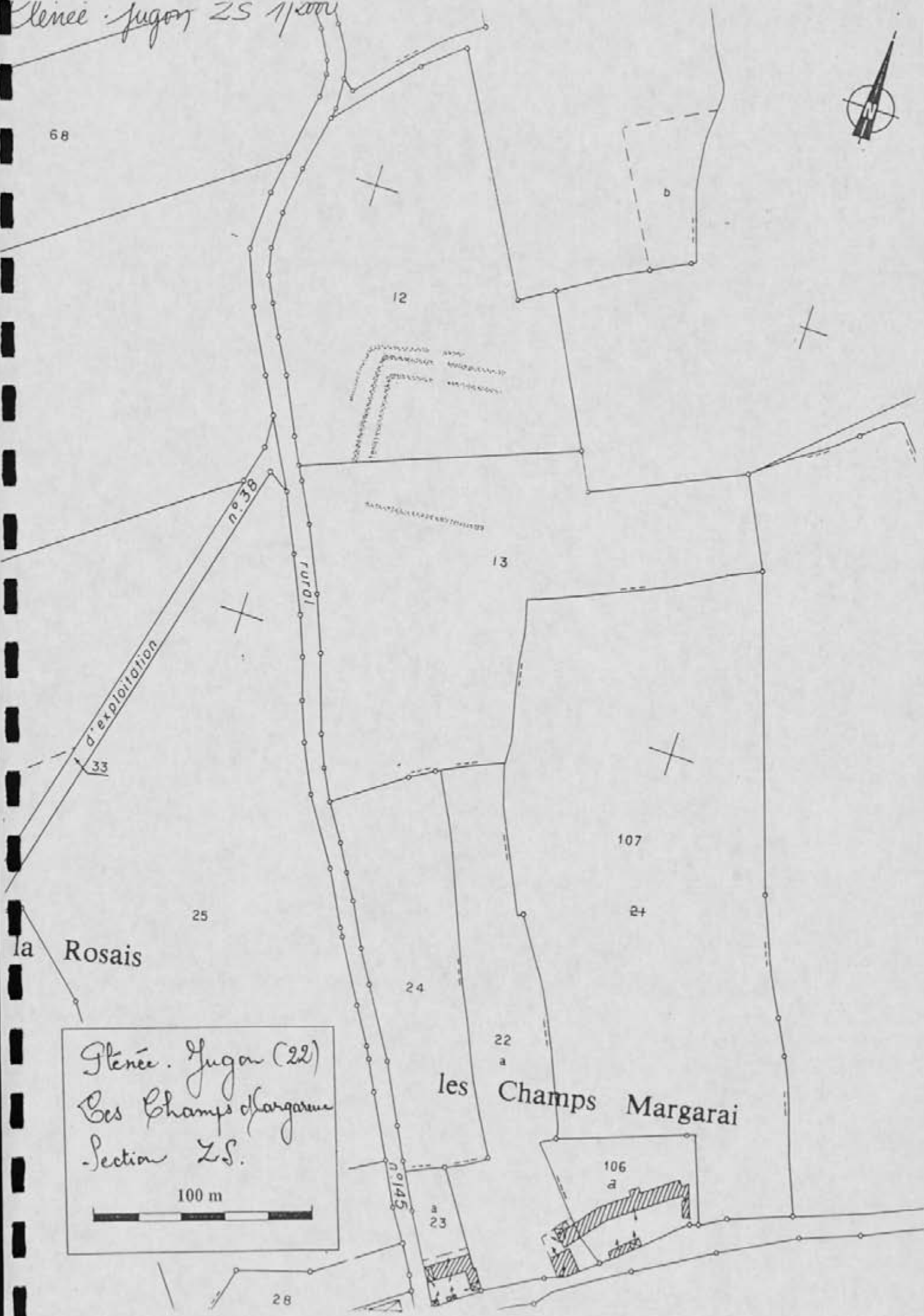
rural

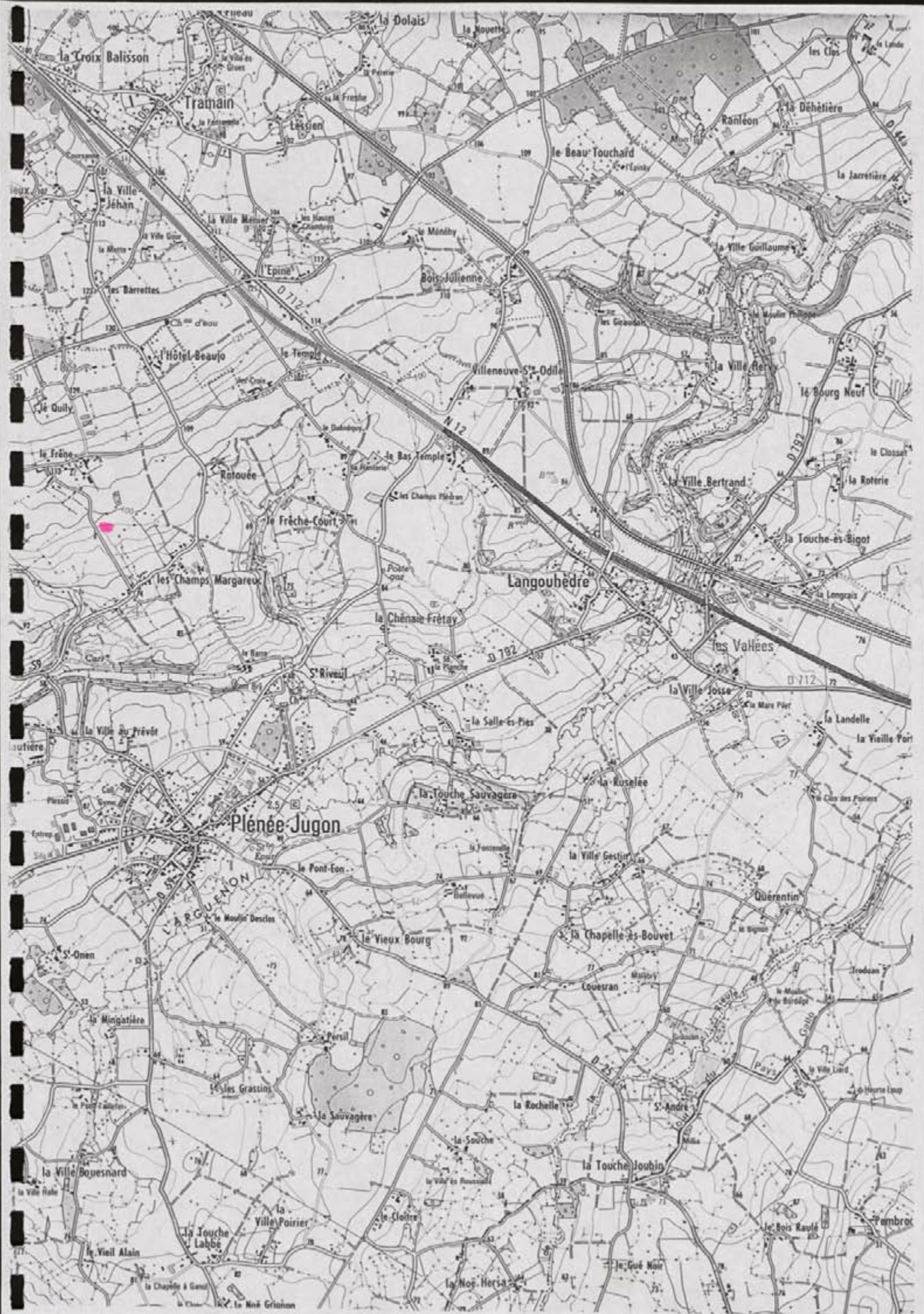
n° 145

la Rosais

Glénée - Jugon (22)
Les Champs Margarai
Section Z.S.

100 m





N° de site : 221 / 185 / 045 N° d'enregistrement : 13708

Nom du site : La Bouche - Sauvage

Lieu-dit le plus proche (sur carte I.G.N au 1/25000) : La Bouche - Sauvage

Commune : Pléneuf - Jugon

Cadastre : Année : 1982 Sections, parcelles : YC, 29a et 30a

Site global : Non

Chronologie : Indéterminée Code : I N D

Structure : Landes Code : C L O

Descriptif : Landes simples de forme rectangulaire avec limites agraires associées

Mobilier :

Site linéaire : (O/N) : N Type : Plein air : X

Circonstance de la découverte : inventaire (Photo-interprétation)

Etat actuel : Conservé (tout ou partie) : X ; Détruit : !

Fiabilité : Site avéré : X ; Indice de site : ! Année dernière vérification : 1996

Degré de protection souhaité : Faible : ! ; Moyen : X ; Fort : !

Inventeur : Nom : GAUTIER Prénom : Maurice

Coordonnées : Précises : X Vérifiées : X

Centre : X = 250 , 900 Y = 1084 , 1450 Rayon = 80 m

Altitude : 65 m N° Carte I.G.N. : 10170

Documentation existante : Code : 43 Ordre : 95

N° du contact monoscopique concerné : 34 N° du point d'information : 200

Opération éventuelle : Resp : Code : PI : ! N° rapport :

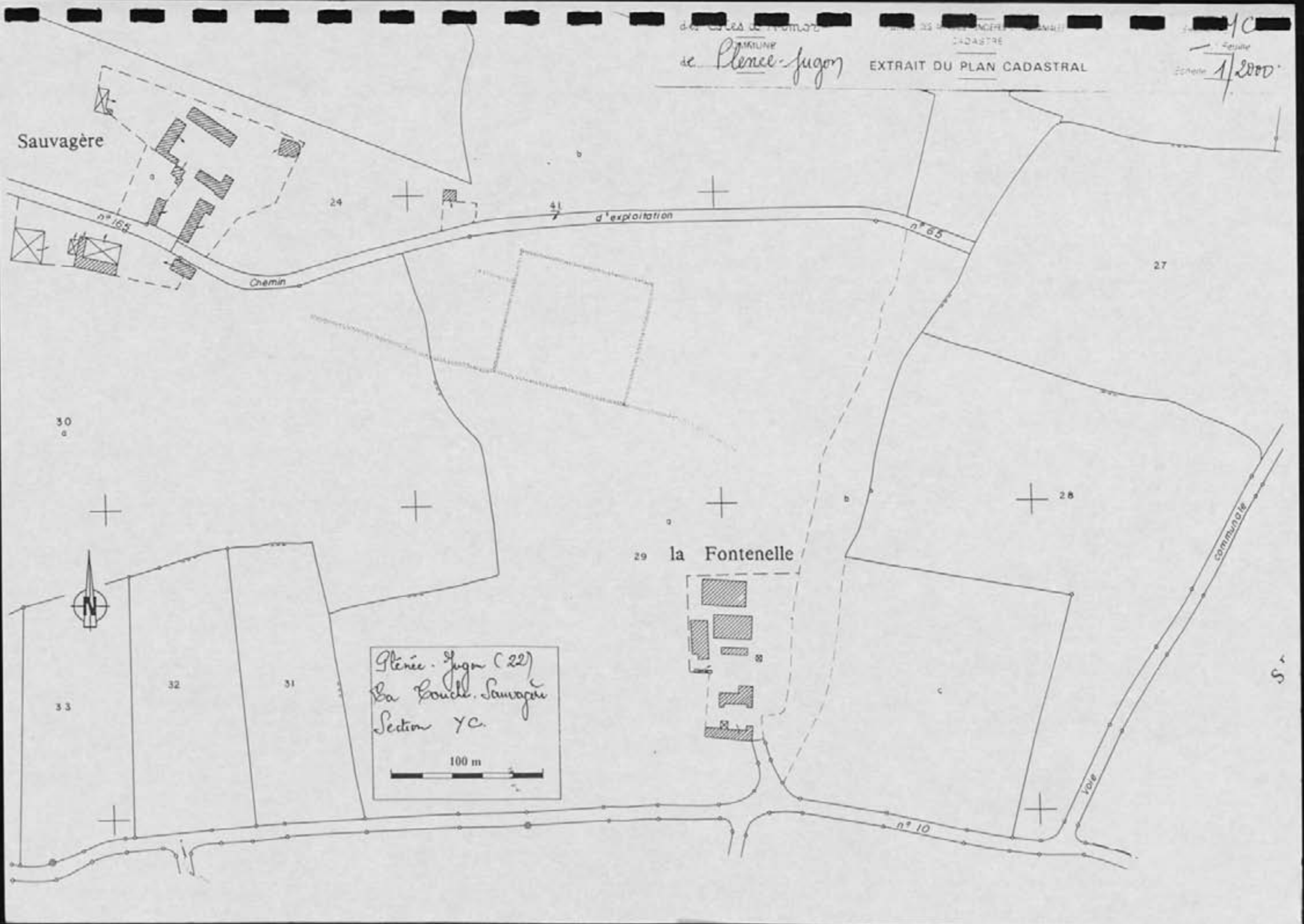
Date de saisie : 23 / 07 / 97 Auteur saisie : Dominique GUYADER

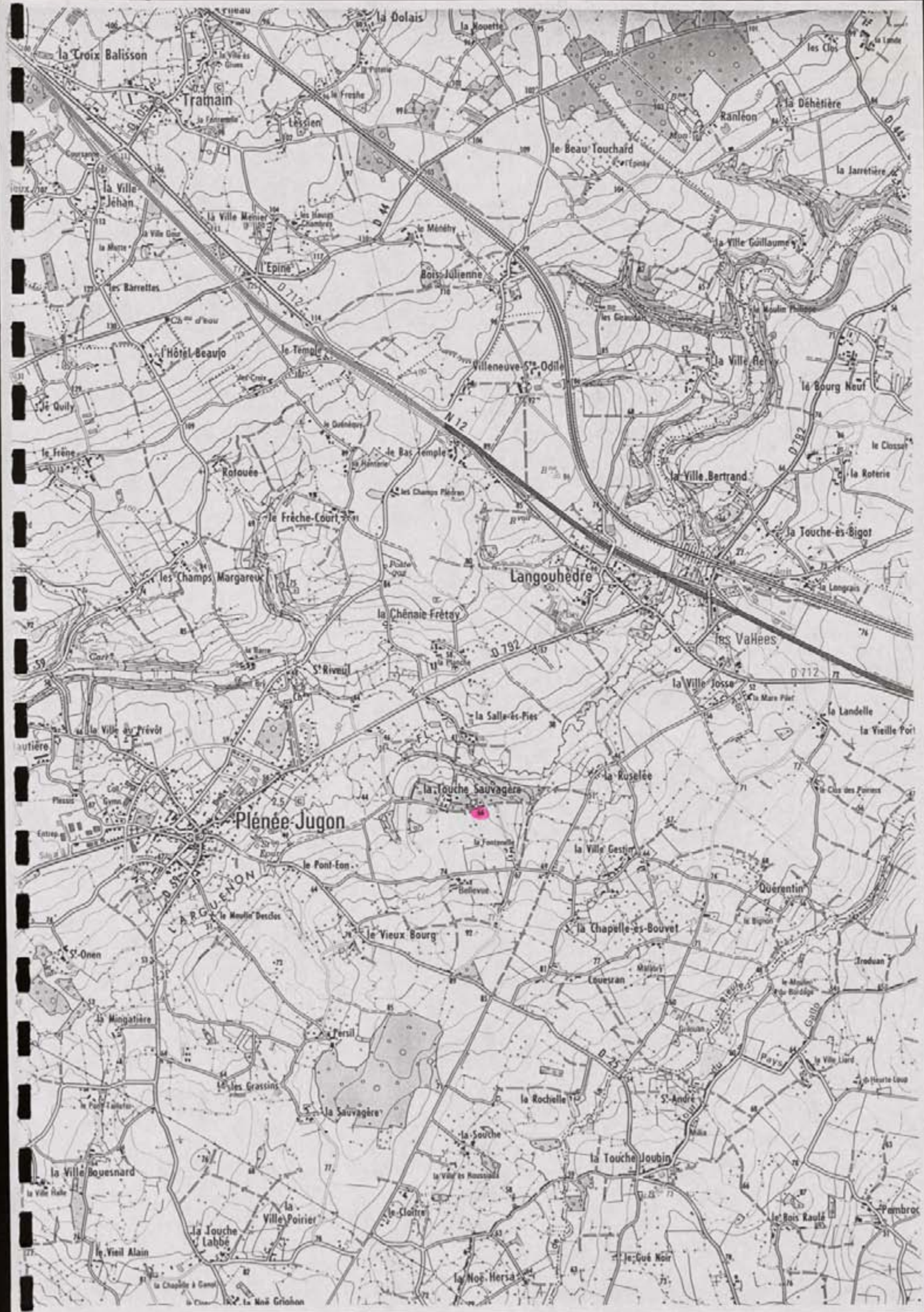
Sauvagère

d'exploitation

29 la Fontenelle

Pléneuf-Jugon (22)
Ba Bouche-Sauvagère
Section Yc.
100 m





la Croix Balisson

Tramain

la Dolais

la Houette

Ranleon

la Déhetière

la Ville Jehan

la Ville Menier

les Hauts Chambray

le Méndhy

le Beau Touchard

le Tonnay

la Ville Guillaume's

la Jarretière

les Barrettes

Epine

Bois-Julienne

les Gaudan

Villeneuve-St-Odile

la Ville Fleury

le Moulin Philippe

le Bourg Neuf

l'Hôtel-Beaujo

le Temple

le Guineux

le Bas Temple

les Vahees

la Ville Bertrand

le Bourg Neuf

le Closau

le Frêne

Rofouée

le Fréche-Court

les Champs Plétron

Langouhedre

la Touche-es-Bigot

la Touche-es-Bigot

la Touche-es-Bigot

les Champs Margarek

le Fréche-Court

le Fréche-Court

la Chénie Frétoy

les Vahees

la Touche-es-Bigot

la Touche-es-Bigot

la Touche-es-Bigot

le Fréche-Court

le Fréche-Court

le Fréche-Court

la Chénie Frétoy

Langouhedre

la Touche-es-Bigot

la Touche-es-Bigot

la Touche-es-Bigot

les Champs Margarek

le Fréche-Court

le Fréche-Court

la Chénie Frétoy

Langouhedre

la Touche-es-Bigot

la Touche-es-Bigot

la Touche-es-Bigot

le Fréche-Court

le Fréche-Court

le Fréche-Court

la Chénie Frétoy

Langouhedre

la Touche-es-Bigot

la Touche-es-Bigot

la Touche-es-Bigot

la Ville au Prévôt

le Fréche-Court

le Fréche-Court

la Chénie Frétoy

Langouhedre

la Touche-es-Bigot

la Touche-es-Bigot

la Touche-es-Bigot

la Ville au Prévôt

le Fréche-Court

le Fréche-Court

la Chénie Frétoy

Langouhedre

la Touche-es-Bigot

la Touche-es-Bigot

la Touche-es-Bigot

la Ville au Prévôt

le Fréche-Court

le Fréche-Court

la Chénie Frétoy

Langouhedre

la Touche-es-Bigot

la Touche-es-Bigot

la Touche-es-Bigot

la Ville au Prévôt

le Fréche-Court

le Fréche-Court

la Chénie Frétoy

Langouhedre

la Touche-es-Bigot

la Touche-es-Bigot

la Touche-es-Bigot

la Ville au Prévôt

le Fréche-Court

le Fréche-Court

la Chénie Frétoy

Langouhedre

la Touche-es-Bigot

la Touche-es-Bigot

la Touche-es-Bigot

la Ville au Prévôt

le Fréche-Court

le Fréche-Court

la Chénie Frétoy

Langouhedre

la Touche-es-Bigot

la Touche-es-Bigot

la Touche-es-Bigot

la Ville au Prévôt

le Fréche-Court

le Fréche-Court

la Chénie Frétoy

Langouhedre

la Touche-es-Bigot

la Touche-es-Bigot

la Touche-es-Bigot

la Ville au Prévôt

le Fréche-Court

le Fréche-Court

la Chénie Frétoy

Langouhedre

la Touche-es-Bigot

la Touche-es-Bigot

la Touche-es-Bigot

la Ville au Prévôt

le Fréche-Court

le Fréche-Court

la Chénie Frétoy

Langouhedre

la Touche-es-Bigot

la Touche-es-Bigot

la Touche-es-Bigot

la Ville au Prévôt

le Fréche-Court

le Fréche-Court

la Chénie Frétoy

Langouhedre

la Touche-es-Bigot

la Touche-es-Bigot

la Touche-es-Bigot

la Ville au Prévôt

le Fréche-Court

le Fréche-Court

la Chénie Frétoy

Langouhedre

la Touche-es-Bigot

la Touche-es-Bigot

la Touche-es-Bigot

la Ville au Prévôt

le Fréche-Court

le Fréche-Court

la Chénie Frétoy

Langouhedre

la Touche-es-Bigot

la Touche-es-Bigot

la Touche-es-Bigot

la Ville au Prévôt

le Fréche-Court

le Fréche-Court

la Chénie Frétoy

Langouhedre

la Touche-es-Bigot

la Touche-es-Bigot

la Touche-es-Bigot

la Ville au Prévôt

le Fréche-Court

le Fréche-Court

la Chénie Frétoy

Langouhedre

la Touche-es-Bigot

la Touche-es-Bigot

la Touche-es-Bigot

la Ville au Prévôt

le Fréche-Court

le Fréche-Court

la Chénie Frétoy

Langouhedre

la Touche-es-Bigot

la Touche-es-Bigot

la Touche-es-Bigot

FICHE DE DECOUVERTE ARCHEOLOGIQUE/ DEPOUILLEMENT DE LA MISSION
I.G.N. MONCONTOUR-BROONS.

N° de site : 21/185/0144, N° d'enregistrement : 04249

Nom du site : La Brevidais

Lieu-dit le plus proche (sur carte I.G.N au 1/25000) : La Salle es Pies

Commune : Plénée - Jugon

Cadastré : Année : 1982 Sections, parcelles : YB, 88, 91

Site global : Non.

Chronologie : Indéterminée Code : IND

Structure : Système d'enclos Code : CUO

Descriptif : Ensemble d'enclos emboîtés de forme trapézoïdale avec voie contourant le site ; des limites agraires sont associées à la voie.

Mobilier :

Site linéaire : (O/N) : N Type : Plein air : X

Circonstance de la découverte : inventaire (Photo-interprétation).

Etat actuel : Conservé (tout ou partie) : X ; Détruit : !

Fiabilité : Site avéré : X ; Indice de site : ! ; Année dernière vérification : 1996

Degré de protection souhaité : Faible : ! ; Moyen : X ; Fort : !

Inventeur : Nom : GAUTIER Prénom : Maurice.

Coordonnées : Précises : X Vérifiées : !

Centre : X = 254, 350 Y = 1085, 325 Rayon =m

Altitude : 50.....m N° Carte I.G.N. : 10410

Documentation existante : Code : 43 Ordre : 95

N° du contact monoscopique concerné : 34 N° du point d'information : 204

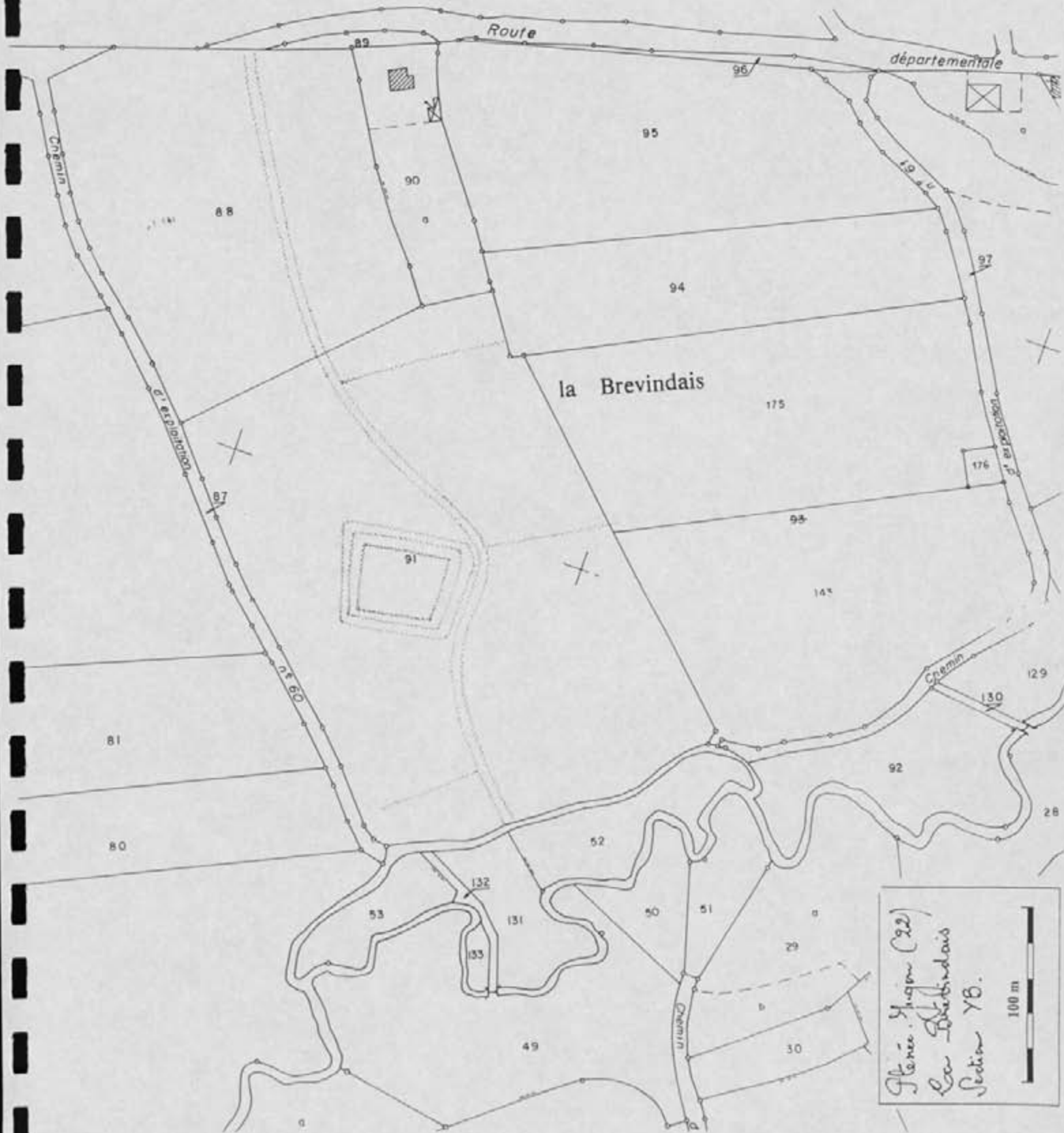
Opération éventuelle : Resp : Code : PI : ! N° rapport :

Date de saisie : ! ! ! / ! ! ! / ! ! ! Auteur saisie : Dominique GUYADER.

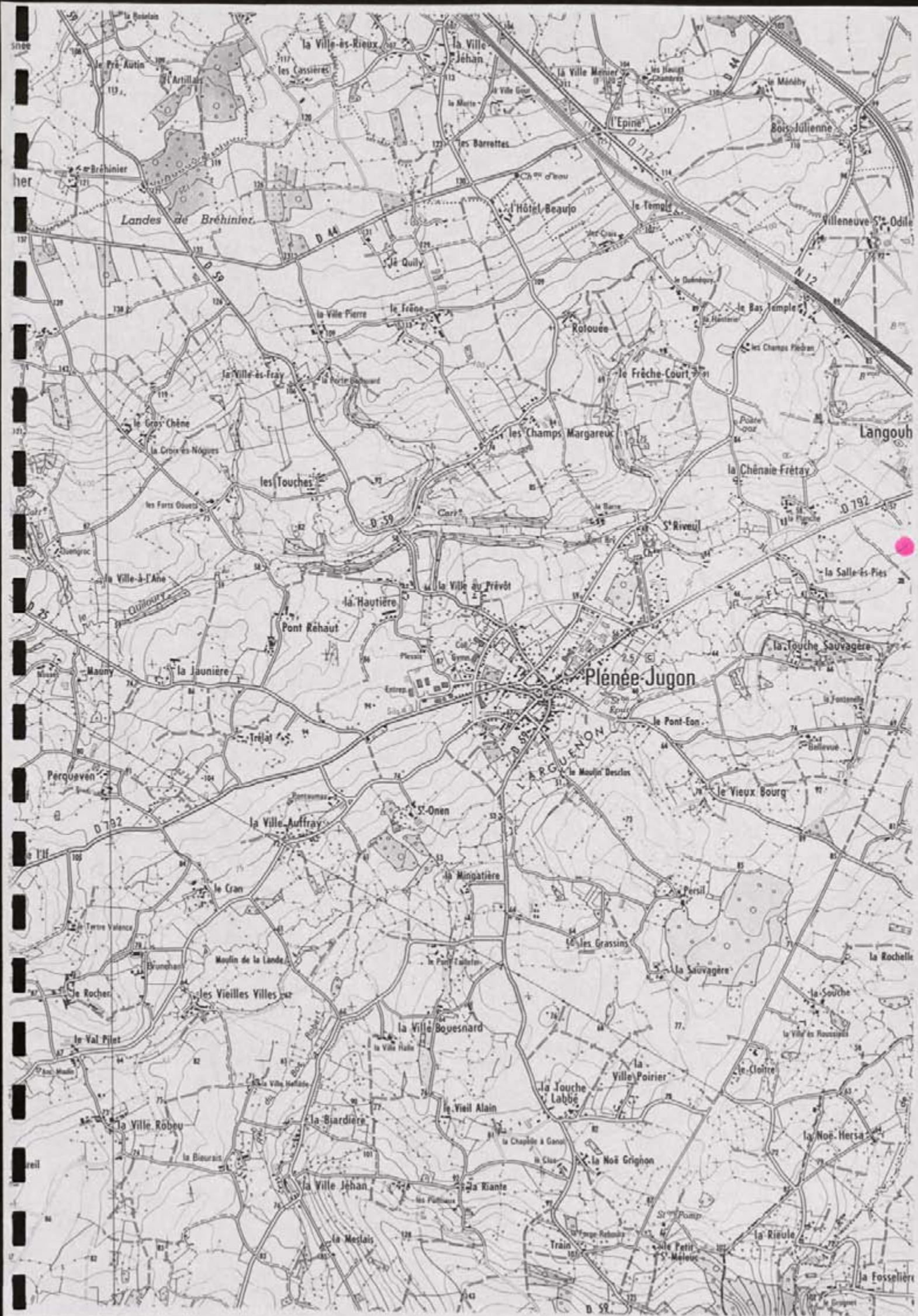


SECTION

Z V



Pléneuf-Jugon (22)
La Brevindais
Section 4B.



N° de site : 2121/1851/146 N° d'enregistrement : 18709

Nom du site : Villeneuve - Pte - Gdile 1

Lieu-dit le plus proche (sur carte I.G.N au 1/25000) : Villeneuve - Pte - Gdile

Commune : Stenee - Jugon

Cadastre : Année : 1982 Sections, parcelles : ZX, 46, 47, 59

Site global : Non.

Chronologie : Indéterminée Code : I N I

Structure : Endas Code : C L O

Descriptif : Vue partielle d'un endas simple à dominante
cusuligne

Mobilier : /

Site linéaire : (O/N) : N Type : Plein air : X

Circonstance de la découverte : inventaire (Photo-interprétation).

Etat actuel : Conservé (tout ou partie) : X ; Détruit : _

Fiabilité : Site avéré : X ; Indice de site : _ ! Année dernière vérification : 1996

Degré de protection souhaité : Faible : _ ! ; Moyen : X ! ; Fort : _ !

Inventeur : Nom : GAUTIER Prénom : Maurice.

Coordonnées : Précises : X Vérifiées : X

Centre : X = 2151, 1800 Y = 10184, 1000 Rayon = 40 m

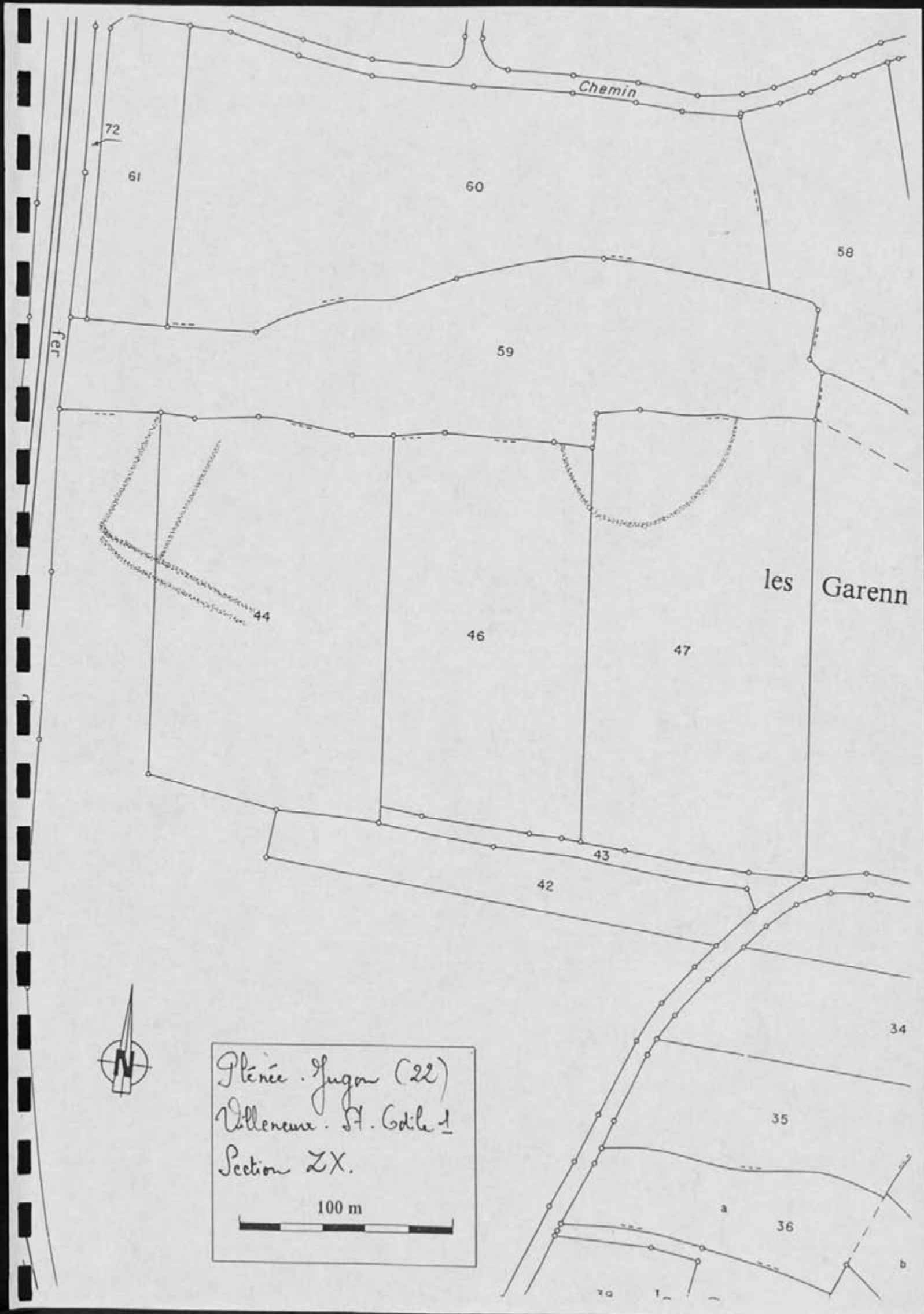
Altitude : 45 m N° Carte I.G.N. : 401410

Documentation existante : Code : 43 Ordre : 95

N° du contact monoscopique concerné : 04 N° du point d'information : 202

Opération éventuelle : Resp : Code : PI : _ ! N° rapport :

Date de saisie : 23/02/92 Auteur saisie : Dominique GUYADER.



Chemin

72

61

60

58

59

Fer

les Garenn

44

46

47

43

42

34

35

36



Plénée - Jugon (22)
Villeneuve - St. Gode - 1
Section ZX.

100 m

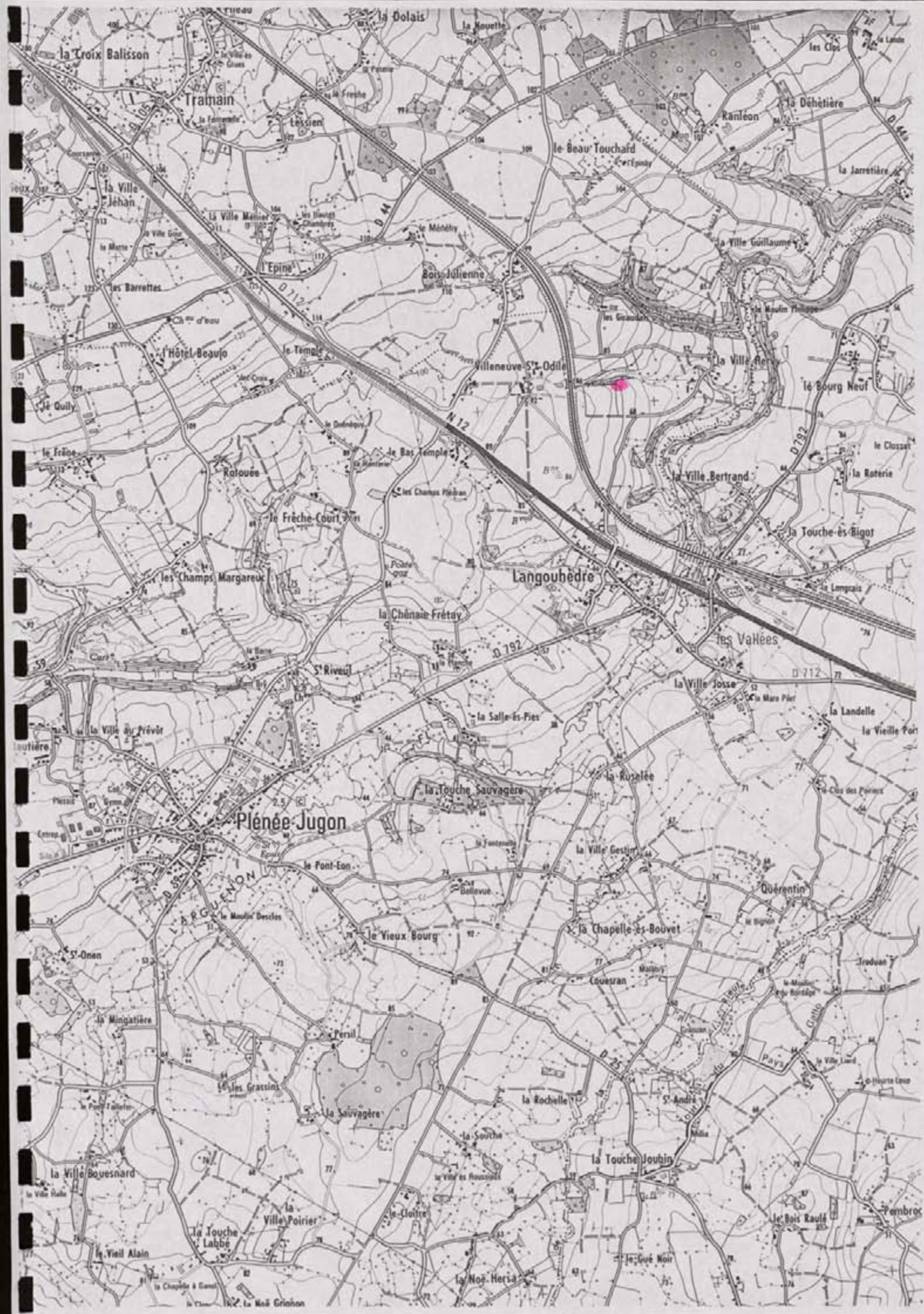


a

b

70

1



FICHE DE DECOUVERTE ARCHEOLOGIQUE/ DEPOUILLEMENT DE LA MISSION
I.G.N. MONCONTOUR-BROONS.

N° de site : 212/1/185/1044 N° d'enregistrement : 13710

Nom du site : Villeneuve - Ste. Edile 2.

Lieu-dit le plus proche (sur carte I.G.N au 1/25000) : Villeneuve - Ste. Edile

Commune : Pléner - Jugon

Cadastre : Année : 1982 Sections, parcelles : ZX, 44, 59

Site global : Non.

Chronologie : Indéterminée Code : IND

Structure : Endas Code : CLO

Descriptif : Vue partielle d'un endas à dominante rectiligne avec partition interne.

Mobilier : /

Site linéaire : (O/N) : N Type : Plein air : X

Circonstance de la découverte : inventaire (Photo-interprétation).

Etat actuel : Conservé (tout ou partie) : X ; Détruit : _

Fiabilité : Site avéré : _ ; Indice de site : X Année dernière vérification : 1996

Degré de protection souhaité : Faible : X ; Moyen : _ ; Fort : _

Inventeur : Nom : GAUTIER Prénom : Maurice.

Coordonnées : Précises : X Vérifiées : X

Centre : X = 254, 600 Y = 1087, 1050 Rayon = 50 m

Altitude : 85 m N° Carte I.G.N. : 101710

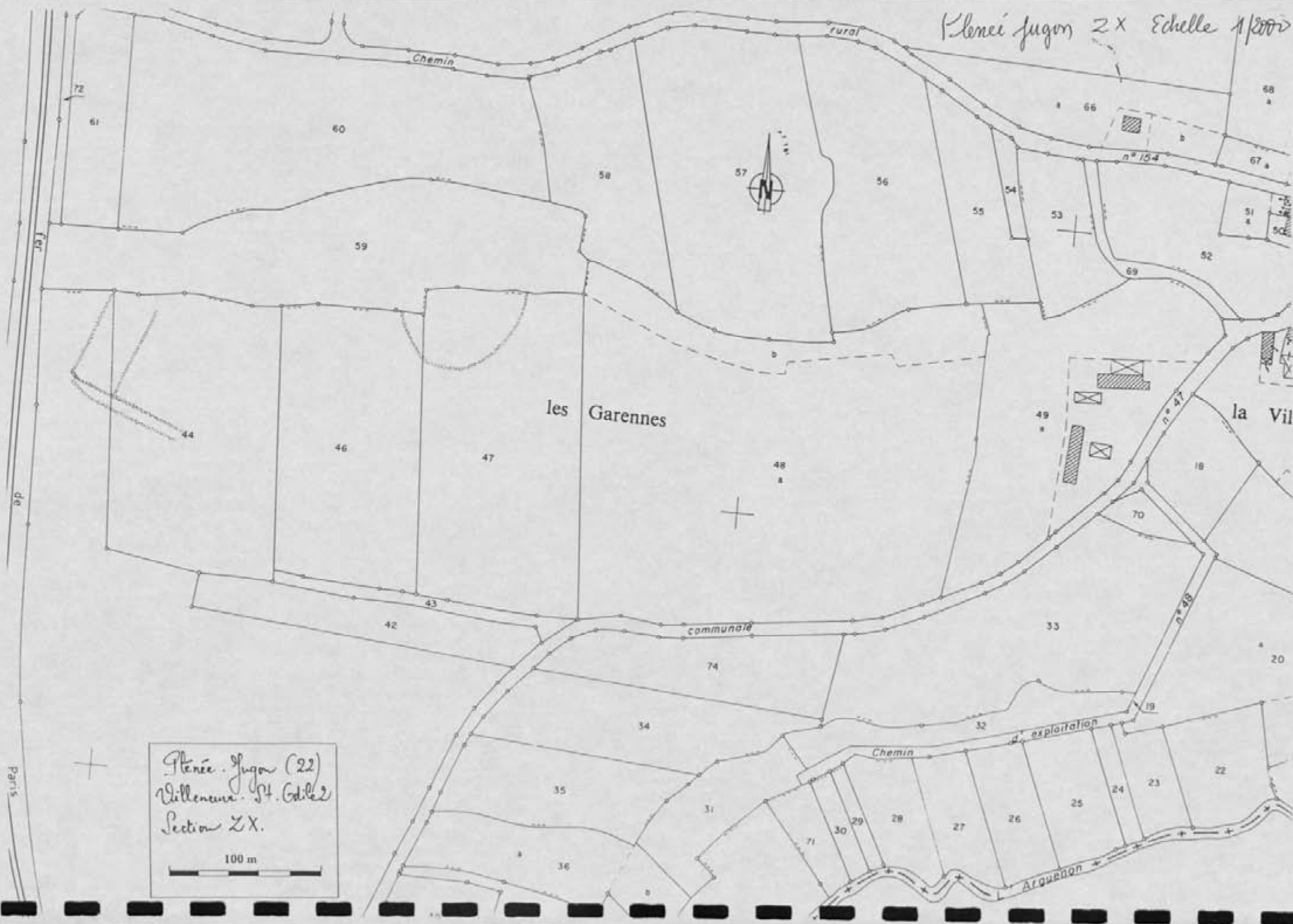
Documentation existante : Code : 43 Ordre : 95

N° du contact monoscopique concerné : 04 N° du point d'information : 203

Opération éventuelle : Resp : Code : PI : _ N° rapport :

Date de saisie : 23/10/97 Auteur saisie : Dominique GUYADER.

Plenei Jugon 2X Echelle 1/2000

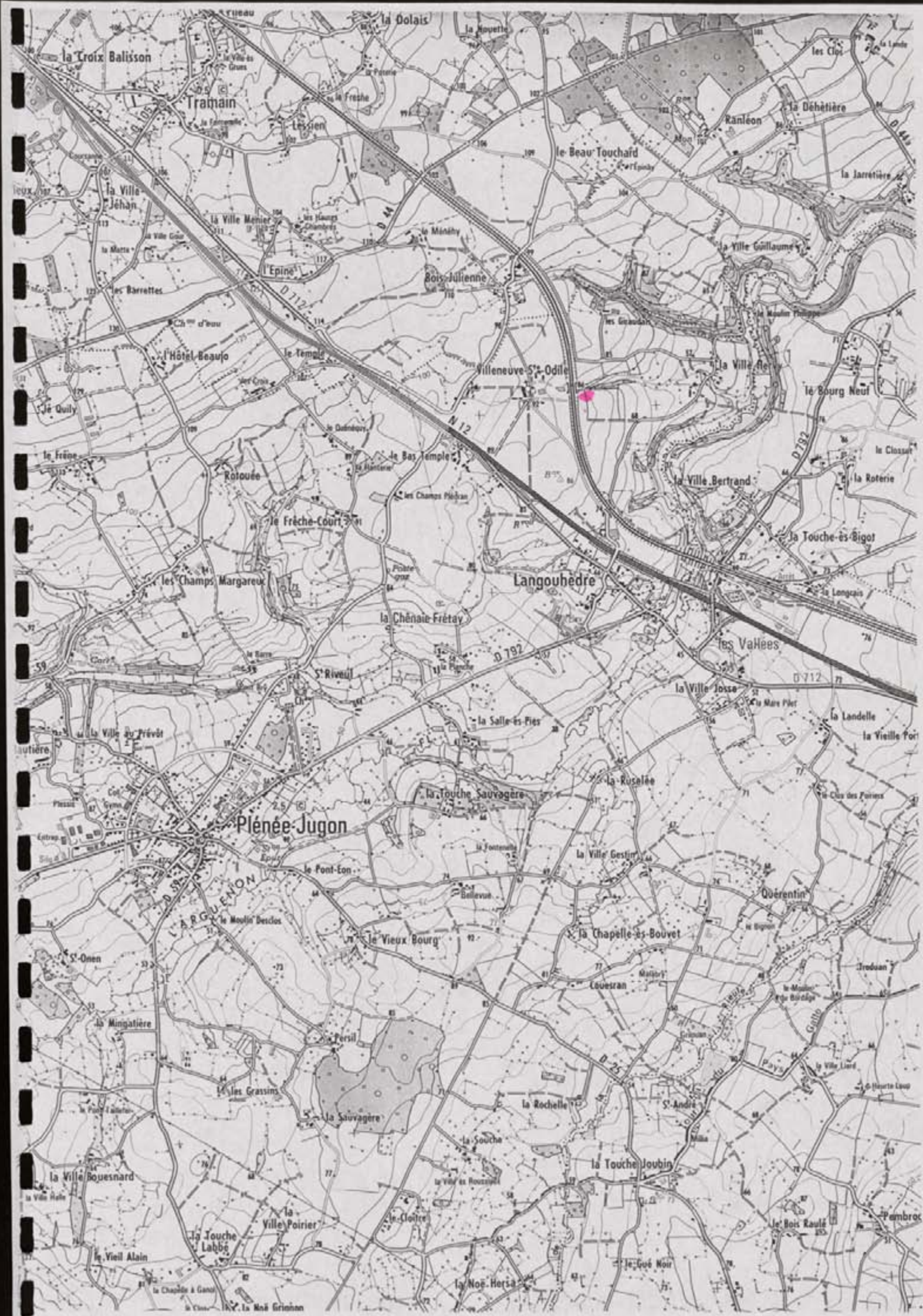


Plenei Jugon (22)
 Villeneuve St. Gildes
 Section 2X.

100 m

Paris

la Vil.



N° de site : 201118510481 N° d'enregistrement : 137111

Nom du site : Radixt

Lieu-dit le plus proche (sur carte I.G.N au 1/25000) : Radixt

Commune : Pléneuf Jugon

Cadastre : Année : 1992 Sections, parcelles : XD, 23, 24, 25a

Site global : Non.

Chronologie : Indéterminée Code : 11N1

Structure : Endos Code : 1C110

Descriptif : Vue partielle d'un endos simple à dominante curviligne.

Mobilier :

Site linéaire : (O/N) : 1N1 Type : Plein air : X

Circonstance de la découverte : inventaire (Photo-interprétation).

Etat actuel : Conservé (tout ou partie) : X ; Détruit : 1

Fiabilité : Site avéré : X ; Indice de site : 1 ; Année dernière vérification : 1996

Degré de protection souhaité : Faible : 1 ; Moyen : X ; Fort : 1

Inventeur : Nom : GAUTIER Prénom : Maurice.

Coordonnées : Précises X ; Vérifiées X

Centre : X = 248, 1600 ; Y = 1049, 1400 Rayon = 45 m

Altitude : 125 m N° Carte I.G.N. : 1044E1

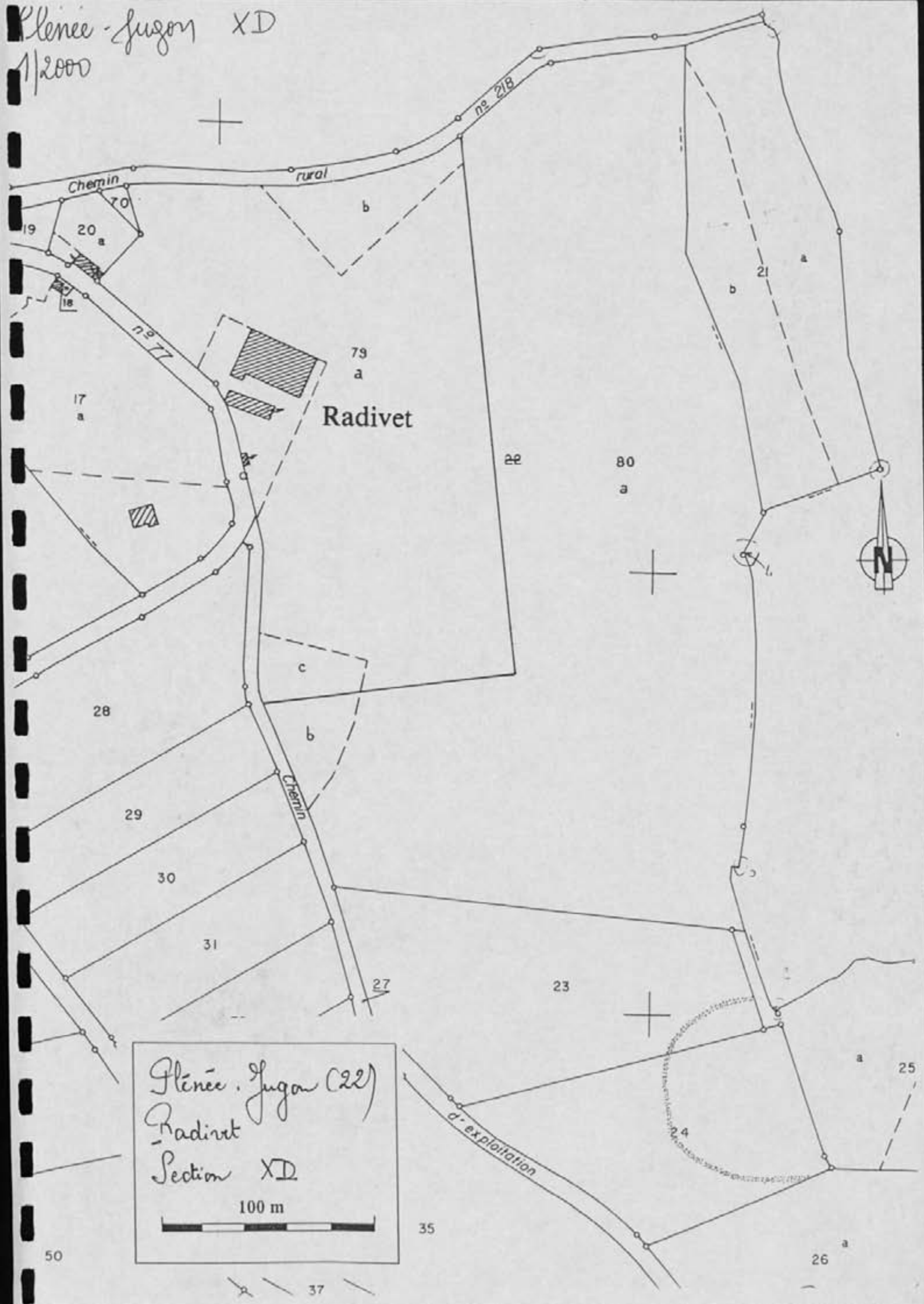
Documentation existante : Code : 43 Ordre : 95

N° du contact monoscopique concerné : 50 N° du point d'information : 204

Opération éventuelle : Resp : Code : PI : 1 N° rapport :

Date de saisie : 23/07/97 Auteur saisie : Dominique GUYADER.

Plénée-Jugon XD
1/2000



Plénée-Jugon (22)
Radivet
Section XD
100 m

50

37

35

26

25

23

28

29

30

31

27

80

a

22

79

a

Radivet

21

a

17

a

19

20

a

70

18

18

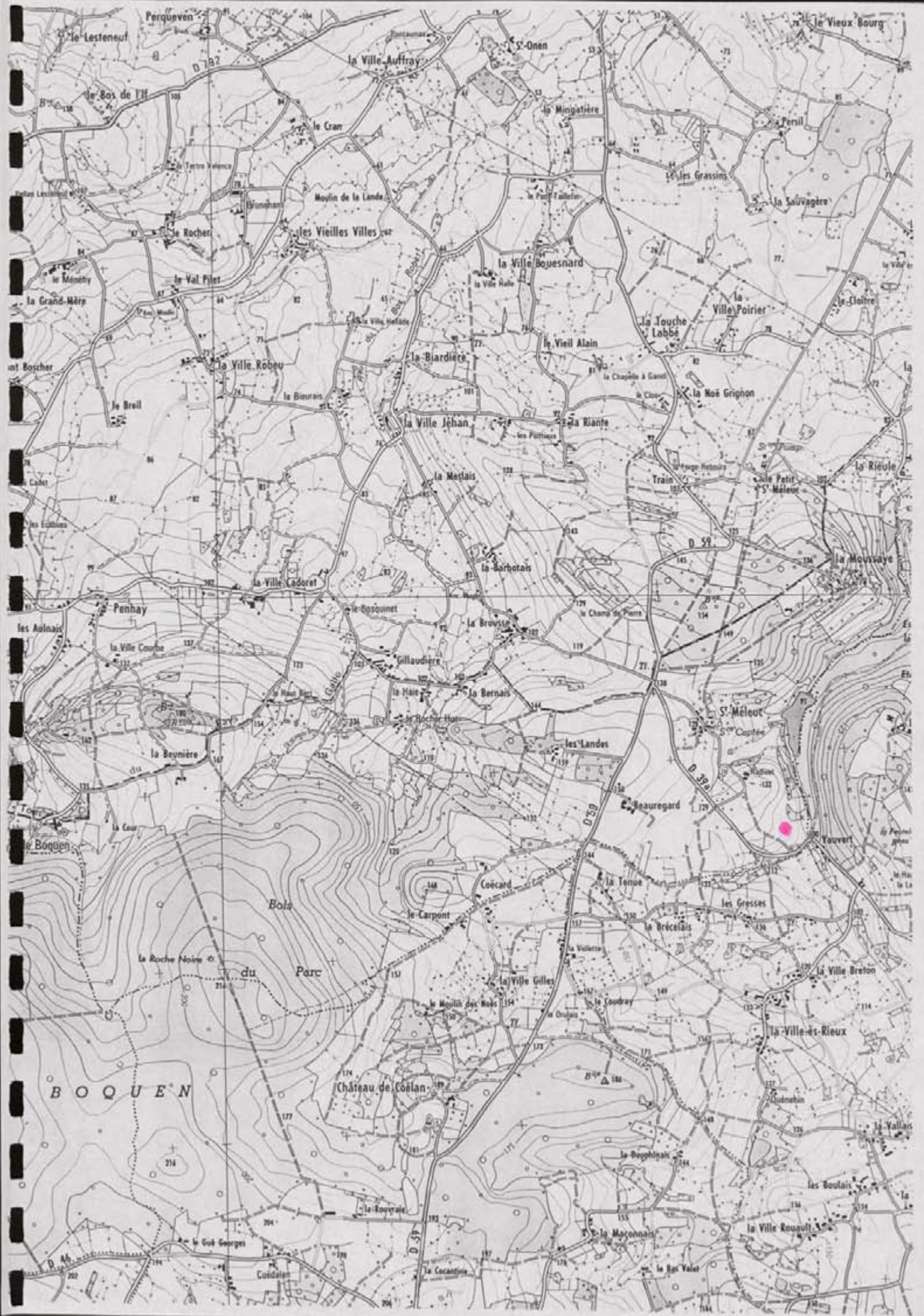
no 218

Chemin

rural

Chemin

d-exploitation



N° de site : 2121/1185/1049! N° d'enregistrement : 1171/2!
 Nom du site : La Biardine
 Lieu-dit le plus proche (sur carte I.G.N au 1/25000) : La Biardine
 Commune : Pléneuf - Yugon
 Cadastre : Année : 1982! Sections, parcelles : YN, 84
 Site global : Non.

Chronologie : Indéterminée Code : 11N2!
 Structure : Endos Code : 1C10!
 Descriptif : Petit endos circulaire, diamètre inférieur à 20m.
 Mobilier : /

Site linéaire : (O/N) : 1N! Type : Plein air : X!
 Circonstance de la découverte : inventaire (Photo-interprétation).
 Etat actuel : Conservé (tout ou partie) : X! ; Détruit : !
 Fiabilité : Site avéré : X! ; Indice de site : ! ; Année dernière vérification : 1996

Degré de protection souhaité : Faible : ! ; Moyen X! ; Fort : !

Inventeur : Nom : GAUTIER Prénom : Maurice.
 Coordonnées : Précises X! Vérifiées : X!
 Centre : X = 24! 8! 10! 0! Y = 1! 0! 8! 2! 15! 0! 0! Rayon = 10 m
 Altitude : 85 m N° Carte I.G.N. : 1104410!

Documentation existante : Code : 43 Ordre : 95
 N° du contact monoscopique concerné : 35! N° du point d'information : 205
 Opération éventuelle : Resp : Code : PI : ! N° rapport :
 Date de saisie : 13/10/97! Auteur saisie : Dominique GUYADER.

DEPARTEMENT
des Côtes d'Armor

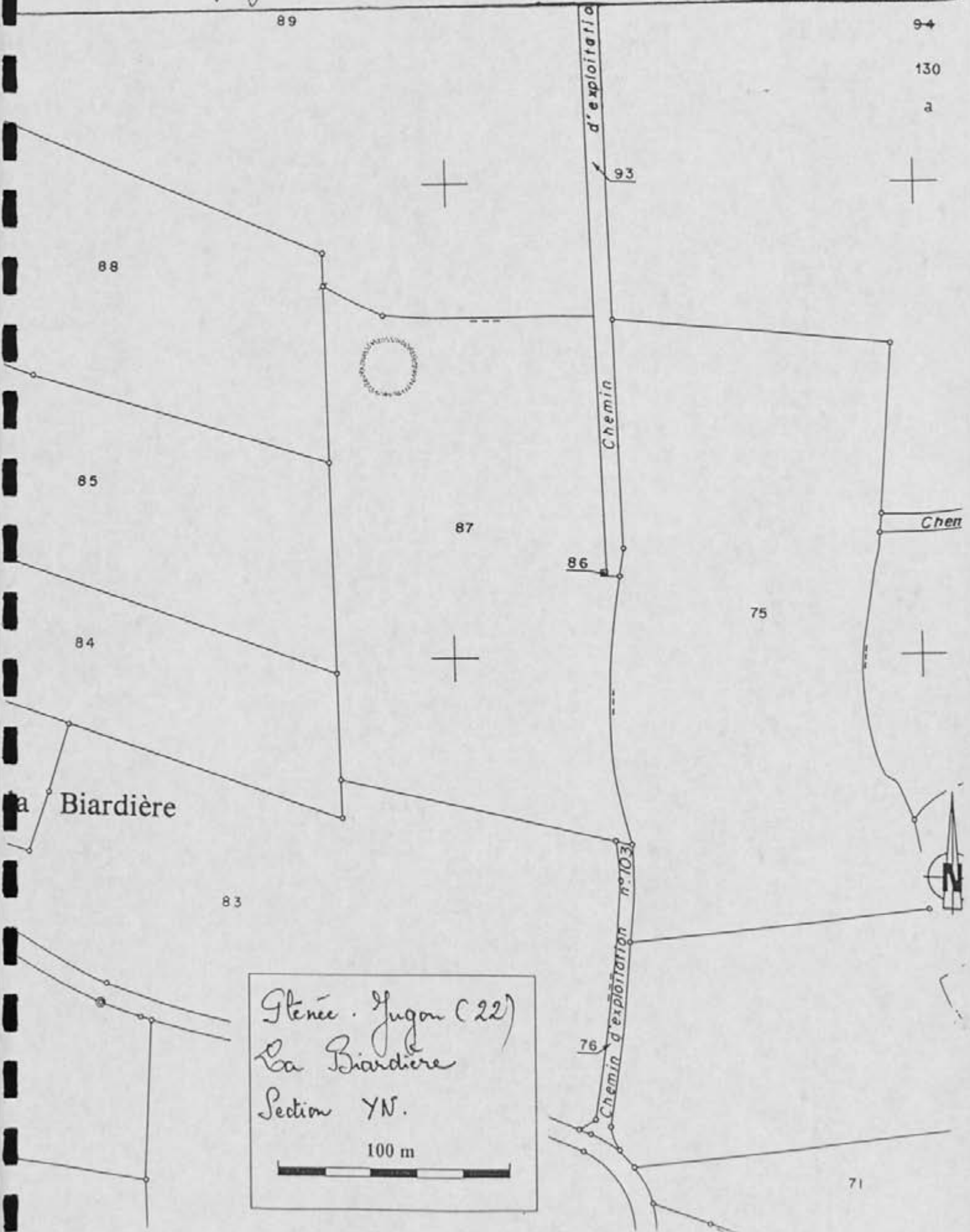
SERVICE DES AFFAIRES FONCIÈRES ET DOMANIALES
CADASTRE

Section **YN**
Feuille

COMMUNE
de **Pléneuf-Jugon**

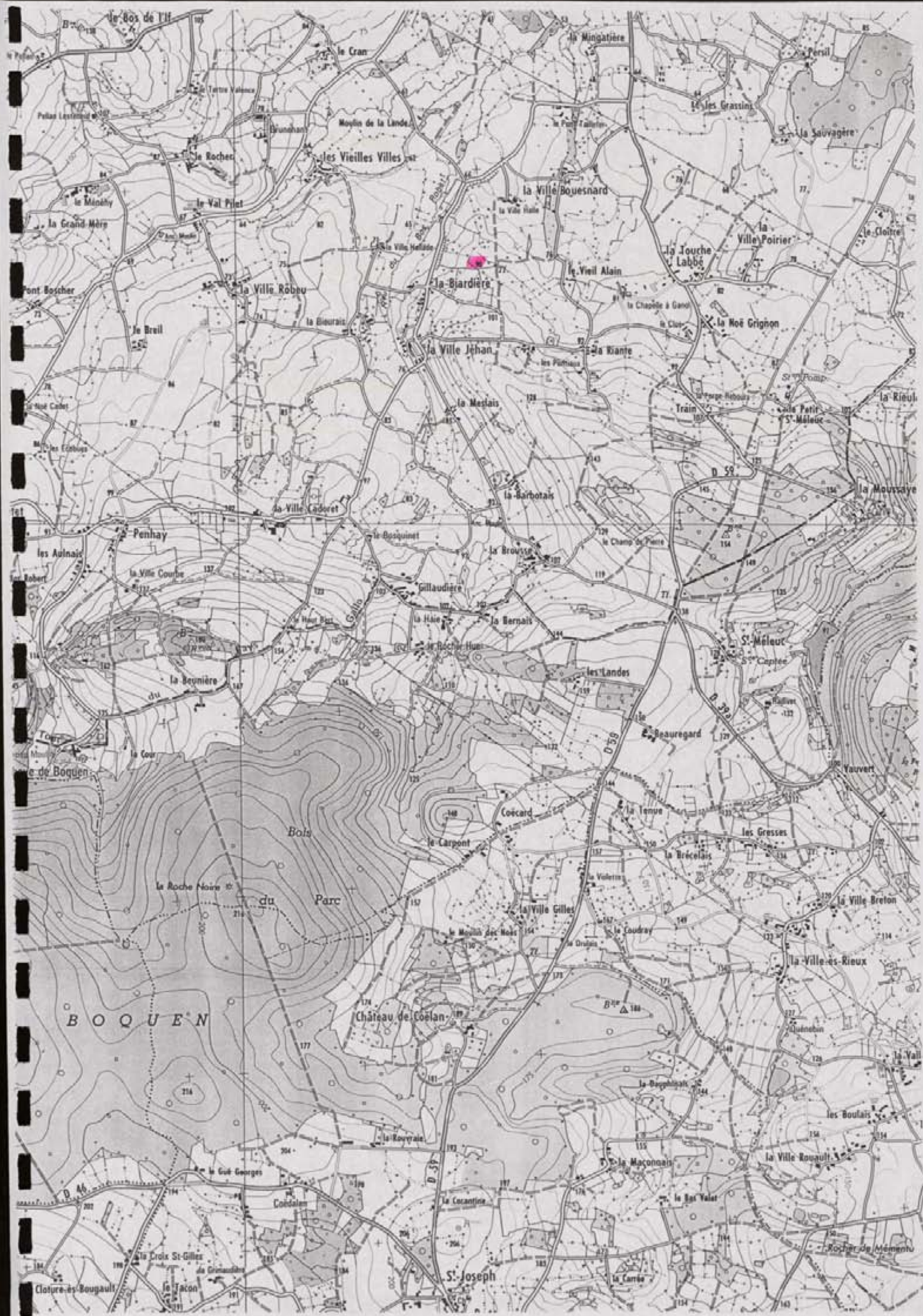
EXTRAIT DU PLAN CADASTRAL

Echelle 1/2000



Pléneuf - Jugon (22)
La Biardière
Section YN.

100 m



N° de site : 2 2 1 1 4 8 5 1 0 5 1 0 1 N° d'enregistrement : 1 2 7 1 3

Nom du site : La Guilbadière

Lieu-dit le plus proche (sur carte I.G.N au 1/25000) : La Guilbadière

Commune : Pléneuf-Jugon

Cadastre : Année : 1982 Sections, parcelles : YW, 42a, 45, 48b

Site global : Non.

Chronologie : Indéterminée Code : IND

Structure : Groupe d'enclos Code : GEN

Descriptif : Groupe d'enclos comprenant 2 structures de forme rectangulaire

Mobilier : /

Site linéaire : (O/N) : M Type : Plein air : X

Circonstance de la découverte : inventaire (Photo-interprétation).

Etat actuel : Conservé (tout ou partie) : X ; Détruit : _

Fiabilité : Site avéré : X ; Indice de site : _ ; Année dernière vérification : 1996

Degré de protection souhaité : Faible : _ ; Moyen : X ; Fort : _

Inventeur : Nom : GAUTIER Prénom : Maurice.

Coordonnées : Précises : X Vérifiées : X

Centre : X = 243, 250 Y = 1033, 1900 Rayon = 100 m

Altitude : 125 m N° Carte I.G.N. : 10M40

Documentation existante : Code : 43 Ordre : 95

N° du contact monoscopique concerné : 34 N° du point d'information : 206

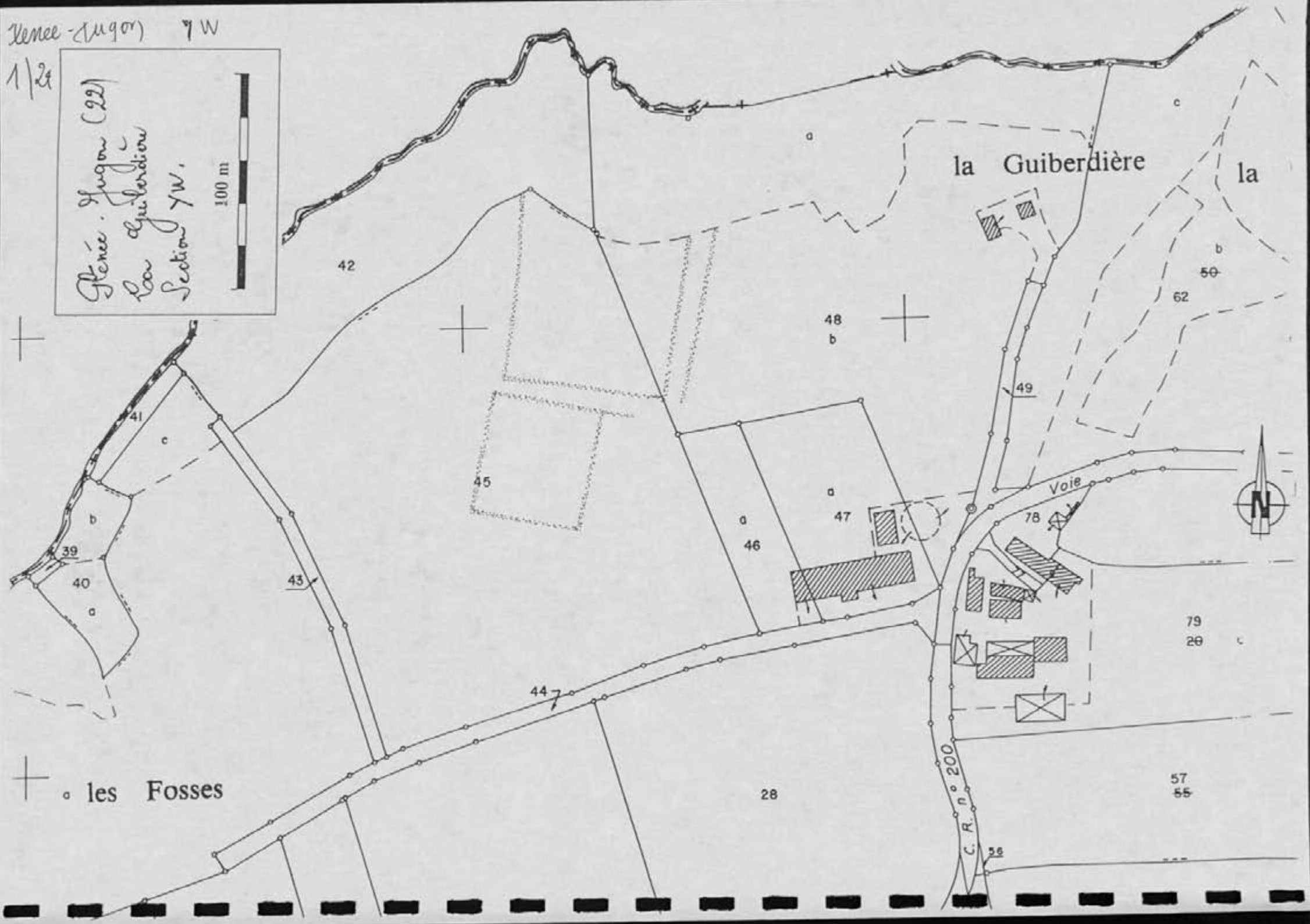
Opération éventuelle : Resp : Code : PI : _ N° rapport :

Date de saisie : 23/10/99 Auteur saisie : Dominique GUYADER.

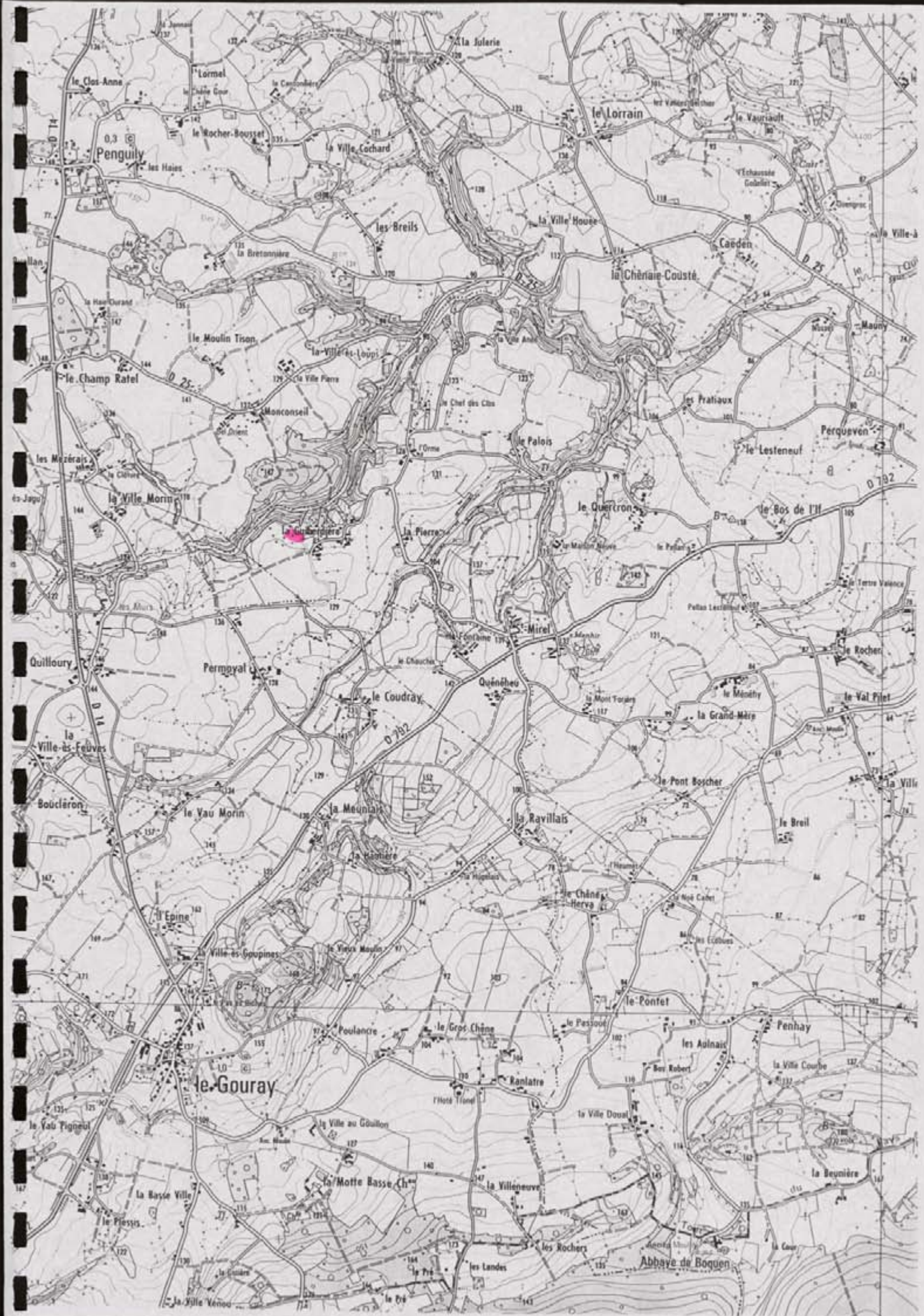
Genève - (Jugon) 7 W

1/24

Genève - Jugon (22)
 la Guiberdière
 Section 7W.



les Fosses



N° de site : 221/1185/1051 N° d'enregistrement : 1391/4

Nom du site : Pontaumas

Lieu-dit le plus proche (sur carte I.G.N au 1/25000) : Pontaumas

Commune : Pléne-Éguen

Cadastre : Année : 1992 Sections, parcelles : YR, 49, 84, 64

Site global : Non.

Chronologie : Indéterminée Code : IND

Structure : Voie Code : V01

Descriptif : Large voie matérialisée par ses 2 fossés latéraux ;
fossés rectilignes à proximité

Mobilier : /

Site linéaire : (O/N) : 0 Type : Plein air : X

Circonstance de la découverte : inventaire (Photo-interprétation).

Etat actuel : Conservé (tout ou partie) : X ; Détruit : 1

Fiabilité : Site avéré : 1 ; Indice de site : X Année dernière vérification : 1994

Degré de protection souhaité : Faible : X ; Moyen : 1 ; Fort : 1

Inventeur : Nom : GAUTIER Prénom : Maurice.

Coordonnées : Précises : X Vérifiées : X

Centre : X = 247, 800 Y = 1084, 200 Rayon = / m

Altitude : 95 m N° Carte I.G.N. : 10140

Documentation existante : Code : 43 Ordre : 95

N° du contact monoscopique concerné : 35 N° du point d'information : 204

Opération éventuelle : Resp : Code : PI : 1 N° rapport :

Date de saisie : 23/10/99 Auteur saisie : Dominique GUYADER.

DEPARTEMENT
des Côtes d'Armor

COMMUNE
de Plénee-Jugon

DIRECTION GÉNÉRALE DES IMPÔTS

SERVICE DES AFFAIRES FONCIÈRES ET DOMANIALES

CADASTRE

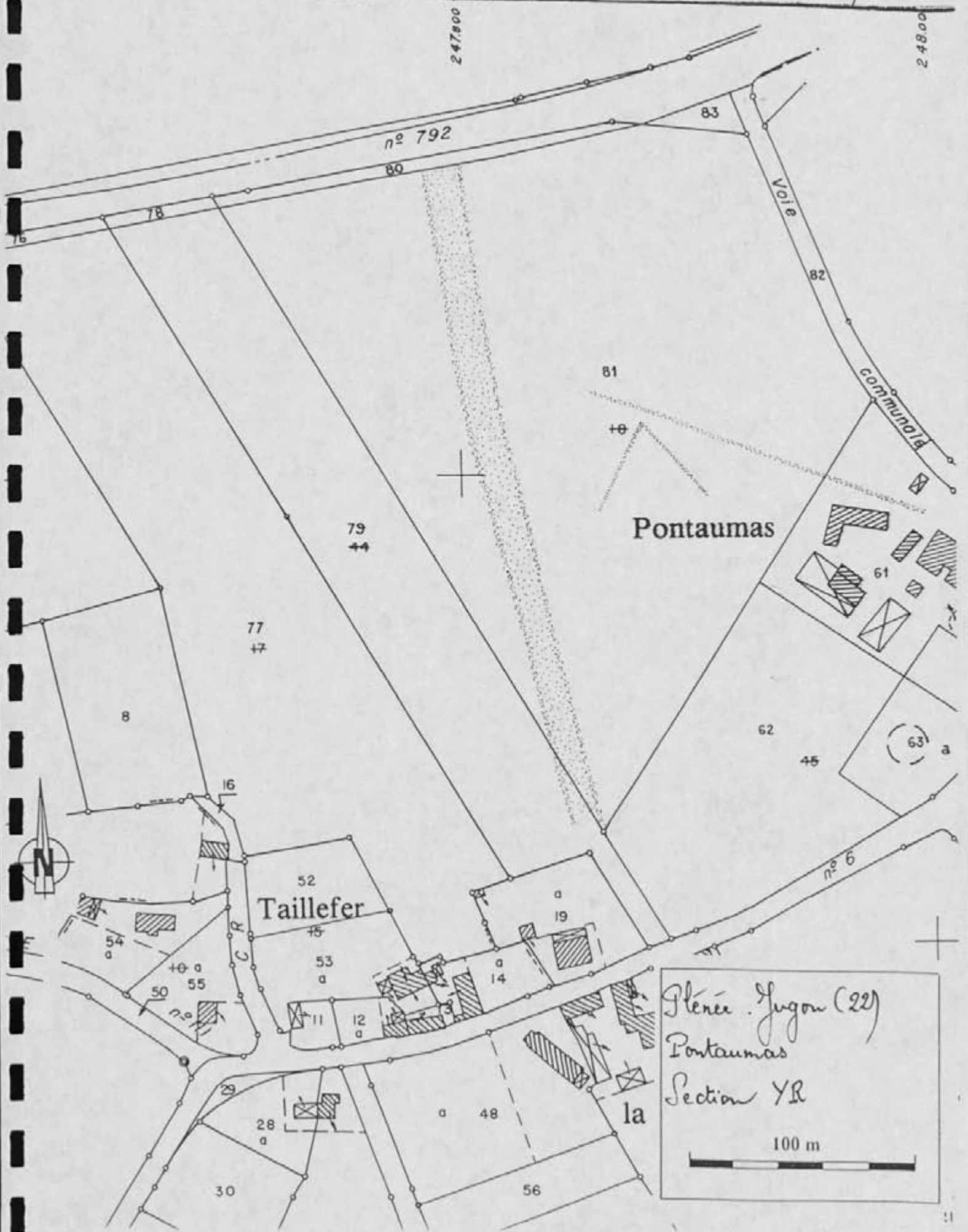
EXTRAIT DU PLAN CADASTRAL

0010 1

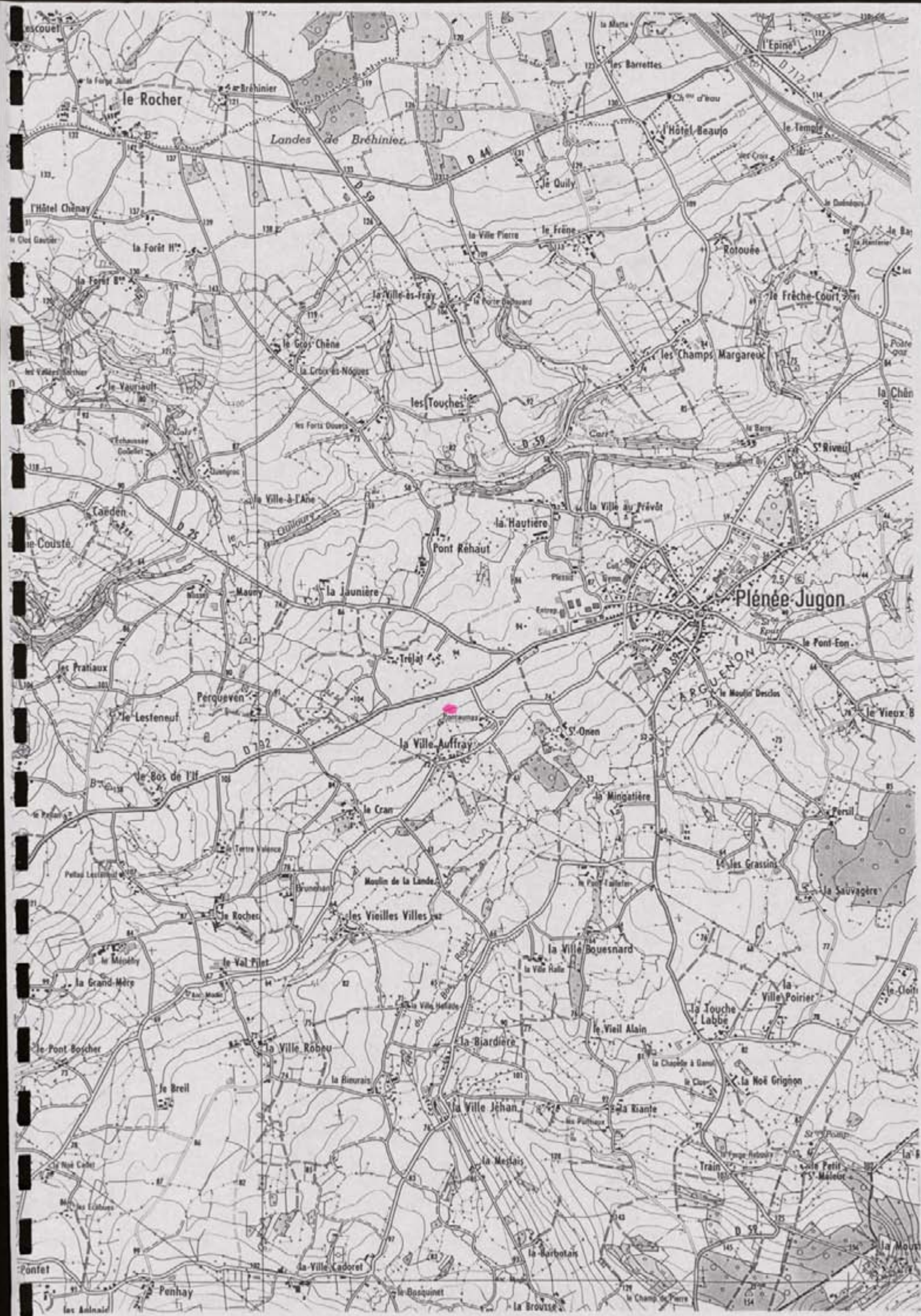
Section **YR**

Feuille

Echelle 1/2000



Plénee-Jugon (22)
Pontaumas
Section YR
100 m



N° de site : 211/1185/052 N° d'enregistrement : 112715

Nom du site : St. Genes

Lieu-dit le plus proche (sur carte I.G.N au 1/25000) : St. Genes

Commune : Genes - Jugon

Cadastre : Année : 1982 Sections, parcelles : YP, 13, 19, 20, 26

Site global : Non.

Chronologie : Indeterminée Code : IND

Structure : Voie Code : VI

Descriptif : Voie en totale discordance avec la trame
locative ; une limite agraire fossée perpendiculaire
à un tronçon de voie ancienne est bien visible.

Mobilier :

Site linéaire : (O/N) : 0 Type : Plein air X

Circonstance de la découverte : inventaire (Photo-interprétation).

Etat actuel : Conservé (tout ou partie) : X ; Détruit : !

Fiabilité : Site avéré : ! ; Indice de site : X ; Année dernière vérification : 1996

Degré de protection souhaité : Faible : X ; Moyen : ! ; Fort : !

Inventeur : Nom : GAUTIER Prénom : Maurice.

Coordonnées : Précises : X Vérifiées : X

Centre : X = 2148, 1500 Y = 11014, 1500 Rayon =m

Altitude : 85 m N° Carte I.G.N. : M10 M1710

Documentation existante : Code : 43 Ordre : 95

N° du contact monoscopique concerné : 35 N° du point d'information : 208

Opération éventuelle : Resp : Code : PI : ! N° rapport :

Date de saisie : 23/07/97 Auteur saisie : Dominique GUYADER.

DEPARTEMENT
des Côtes d'Armor

MUNICIPALITE
de Plénée-Jugon

DIRECTION GENERALE DES IMPOTS

SERVICE DES AFFAIRES FONCIERES ET DOMANIALES
CADASTRE

EXTRAIT DU PLAN CADASTRAL



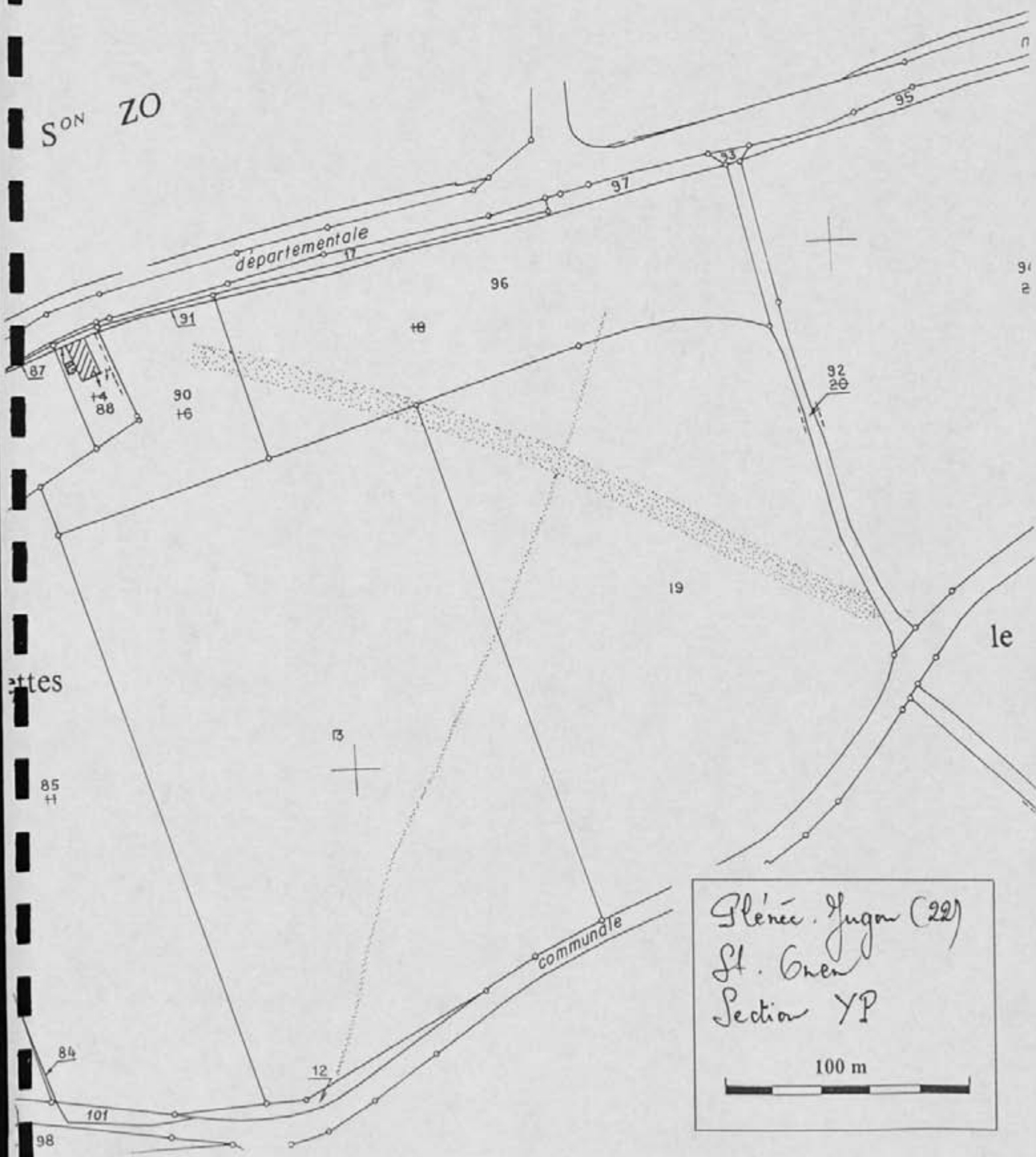
30.0
Section YP
feuille
Echelle 1/5000

248 400

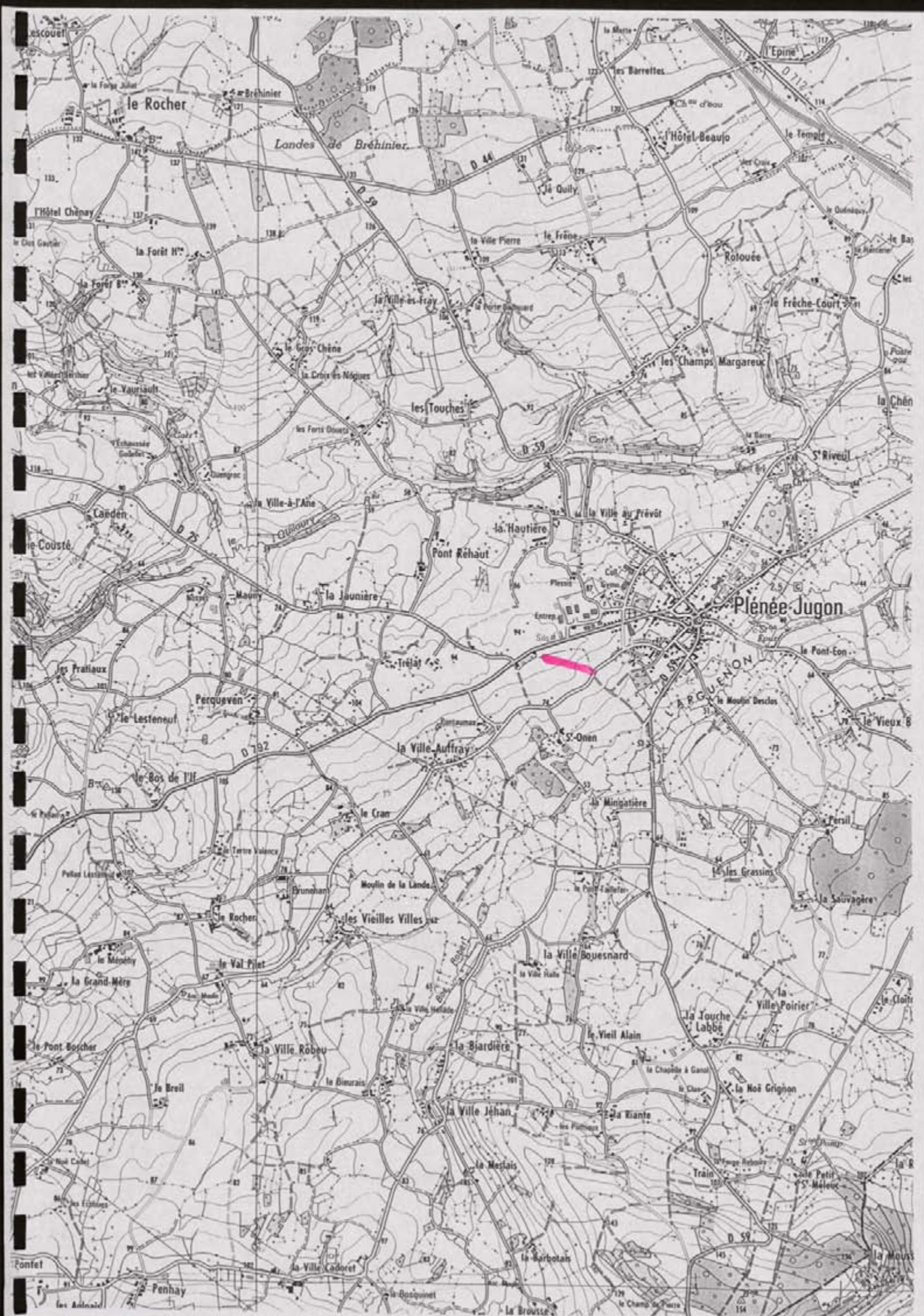
248 600

SON AH

SON ZO



Plénée-Jugon (22)
St. Guen
Section YP
100 m



N° de site : 201/495/044 AH . N° d'enregistrement : 04246

Nom du site : Le Kerzon

Lieu-dit le plus proche (sur carte I.G.N au 1/25000) : Le Kerzon

Commune : Plénée-Jugon

Cadastre : Année : 1982 Sections, parcelles : 44, 40, 16

Site global : Non.

Chronologie : Indéterminée Code : I N D

Structure : Système d'endos Code : S E C

Descriptif : Ensemble d'endos emboîtés de forme trapézoïdale

Mobilier : /

Site linéaire : (O/N) : N Type : Plein air : S

Circonstance de la découverte : inventaire (Photo-interprétation).

Etat actuel : Conservé (tout ou partie) : S ; Détruit : !

Fiabilité : Site avéré : S ; Indice de site : ! ; Année dernière vérification : 1992

Degré de protection souhaité : Faible : ! ; Moyen : S ; Fort : !

Inventeur : Nom : GAUTIER Prénom : Maurice.

Coordonnées : Précises S Vérifiées : S

Centre : X = 245, 400 Y = 104, 100 Rayon = 60 m

Altitude : 125 m N° Carte I.G.N. : 10140

Documentation existante : Code : 43 Ordre : 95

N° du contact monoscopique concerné : 35 N° du point d'information : 209

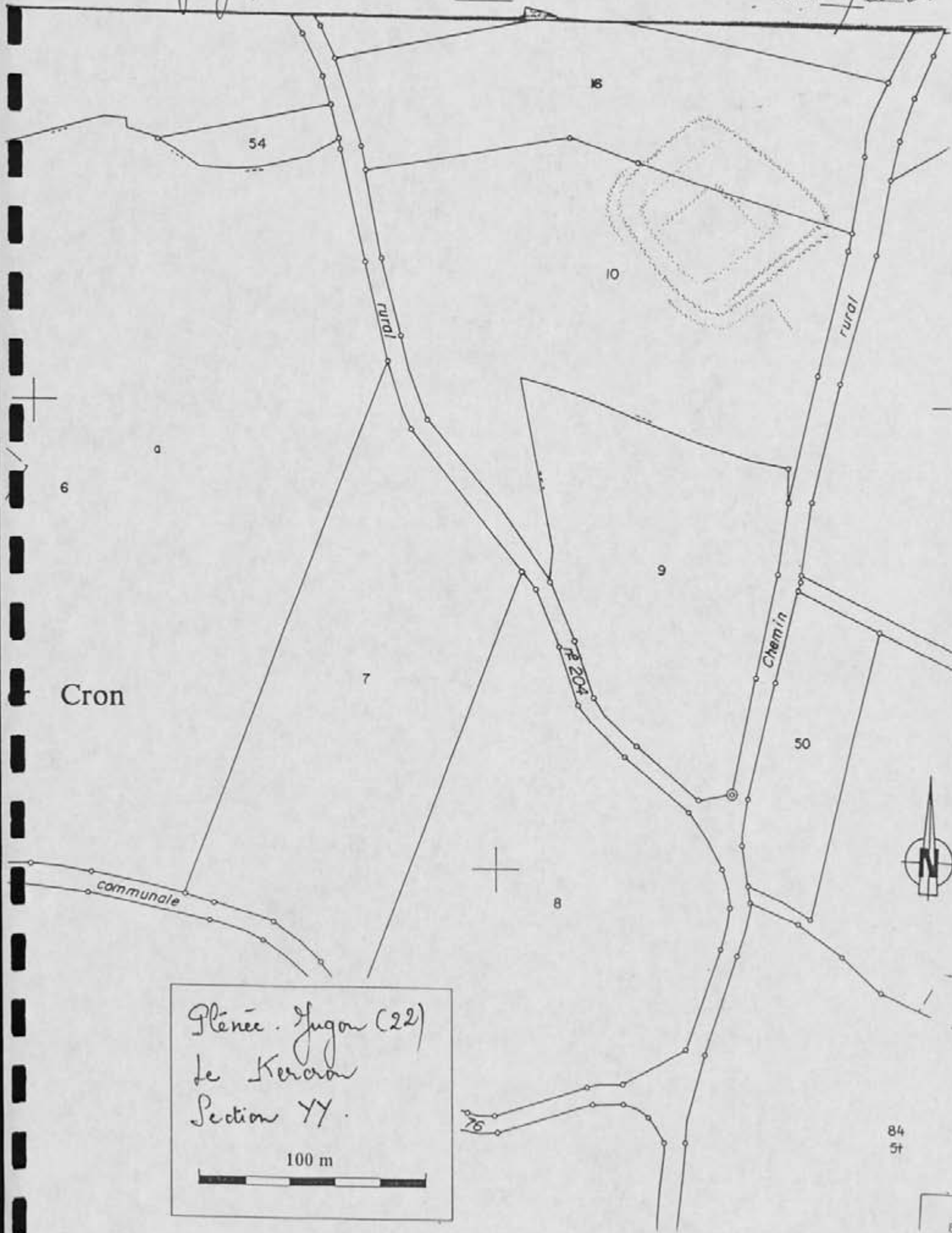
Opération éventuelle : Resp : Code : PI : ! N° rapport :

Date de saisie : ! ! ! / ! ! ! / ! ! ! Auteur saisie : Dominique GUYADER.

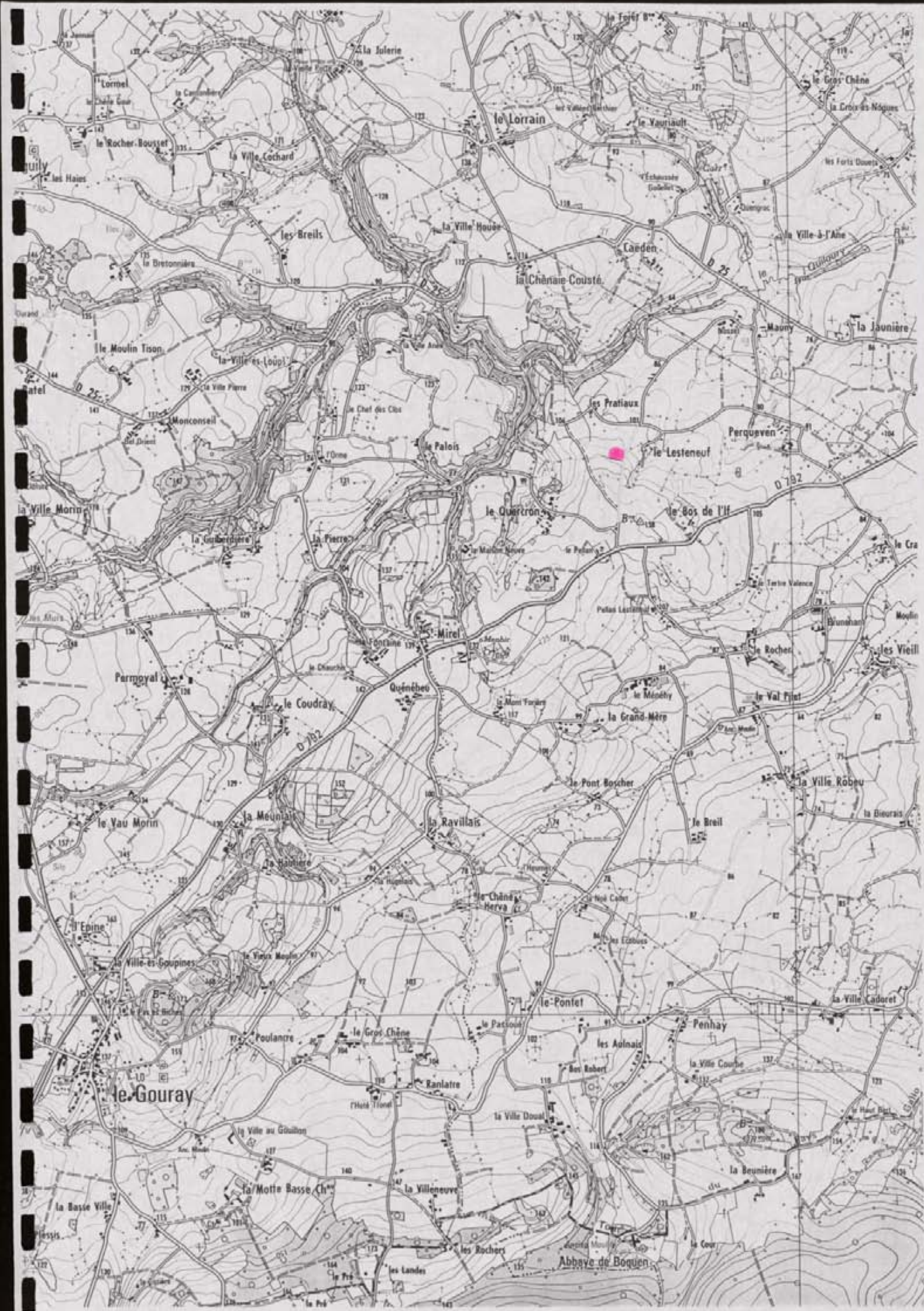
DÉPARTEMENT
des Côtes d'Armor
COMMUNE
de Plénée-Jugon

DIRECTION GÉNÉRALE DES IMPÔTS
SERVICE DES AFFAIRES FONCIÈRES ET DOMANIALES
CADASTRE
EXTRAIT DU PLAN CADASTRAL

6816 T
Section YY
Feuille
Echelle 1/2000



Plénée-Jugon (22)
Le Kerrou
Section YY.
100 m



N° de site : 291/195/1009! N° d'enregistrement : 11244

Nom du site : La Davais

Lieu-dit le plus proche (sur carte I.G.N au 1/25000) : La Davais

Commune : Henée - Jugon

Cadastre : Année : 1982! Sections, parcelles : ZE, 64e, 64f

Site global : Non.

Chronologie : Indéterminée Code : 11N1D!

Structure : Endos Code : 1C1L0!

Descriptif : Vue complète d'un endos à partition interne et fosses annexes

Mobilier : /

Site linéaire : (O/N) : 1N! Type : Plein air : X!

Circonstance de la découverte : inventaire (Photo-interprétation).

Etat actuel : Conservé (tout ou partie) : X! ; Détruit : ! !

Fiabilité : Site avéré : X! ; Indice de site : ! ! Année dernière vérification : 1998

Degré de protection souhaité : Faible : ! ! ; Moyen : X! ; Fort : ! !

Inventeur : Nom : GAUTIER Prénom : Maurice.

Coordonnées : Précises X! Vérifiées : X!

Centre : X = 245! , 350! Y = 1086! , 550! Rayon = 60...m

Altitude : 120...m N° Carte I.G.N. : 10M170! !

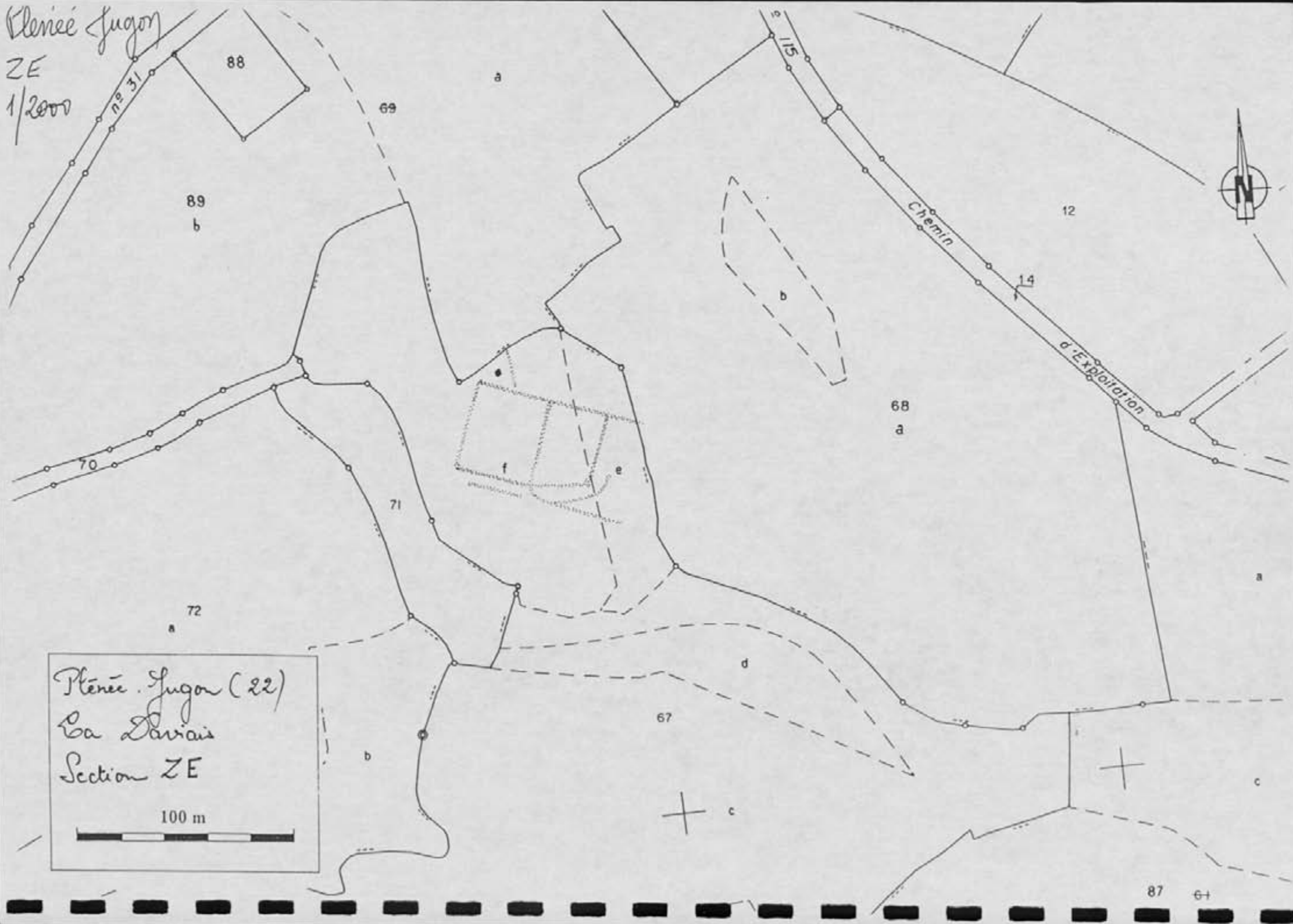
Documentation existante : Code : 43 Ordre : 95

N° du contact monoscopique concerné : 35! N° du point d'information : 210

Opération éventuelle : Resp : Code : PI : ! ! N° rapport :

Date de saisie : 13/10/97! Auteur saisie : Dominique GUYADER.

Plénée Jugon
ZE
1/2000



Plénée Jugon (22)
Ba Davais
Section ZE





N° de site : 221 / M 85 / 031 N° d'enregistrement : 12043

Nom du site : Le Rocher II

Lieu-dit le plus proche (sur carte I.G.N au 1/25000) : Le Rochay

Commune : Plénée-Jugon

Cadastre : Année : 1982 Sections, parcelles : YZ, 48, 44, 49, 91, 90, 92

Site global : Non.

Chronologie : Indéterminée Code : I N D

Structure : Système d'endos Code : S E C

Descriptif : Ensemble d'endos emboîtés à dominante rectiligne

Mobilier : /

Site linéaire : (O/N) : N Type : Plein air : X

Circonstance de la découverte : inventaire (Photo-interprétation).

Etat actuel : Conservé (tout ou partie) : X ; Détruit : _

Fiabilité : Site avéré : X ; Indice de site : _ ! Année dernière vérification : 1998

Degré de protection souhaité : Faible : _ ! ; Moyen : X ; Fort : _ !

Inventeur : Nom : GAUTIER Prénom : Maurice.

Coordonnées : Précises : X Vérifiées : X

Centre : X = 246, 550 Y = 4083, 200 Rayon = 100 m

Altitude : 85 m N° Carte I.G.N. : M 0 M 4 0

Documentation existante : Code : 43 Ordre : 95

N° du contact monoscopique concerné : 35 N° du point d'information : 244

Opération éventuelle : Resp : Code : PI : _ ! N° rapport :

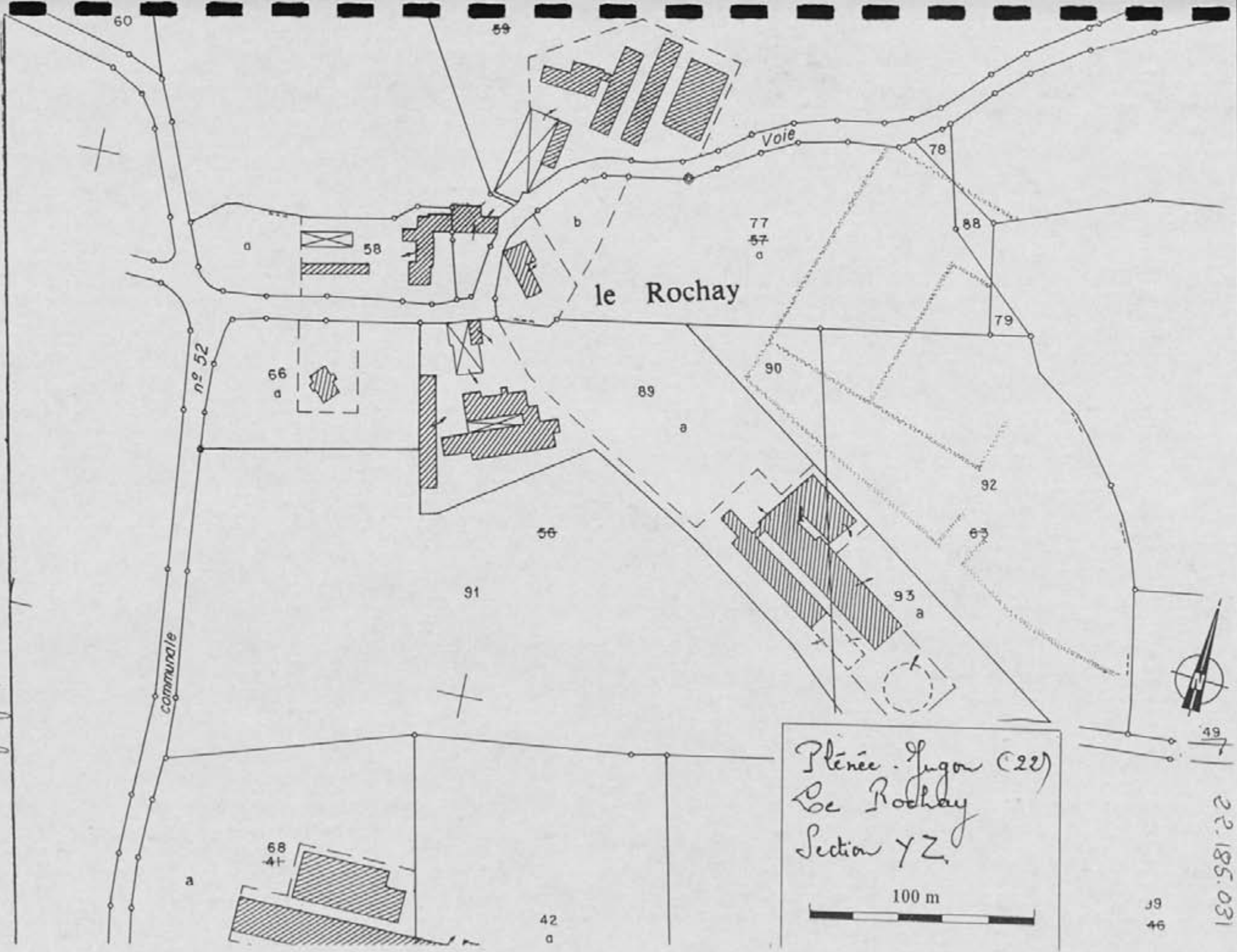
Date de saisie : _ ! _ ! / _ ! / _ ! Auteur saisie : Dominique GUYADER.

DEPARTEMENT
des Côtes d'Armor
COMMUNE
de Plénée-Jugon

SERVICE DES AFFAIRES FONCIÈRES ET DOMANIALES
CADASTRE

EXTRAIT DU PLAN CADASTRAL

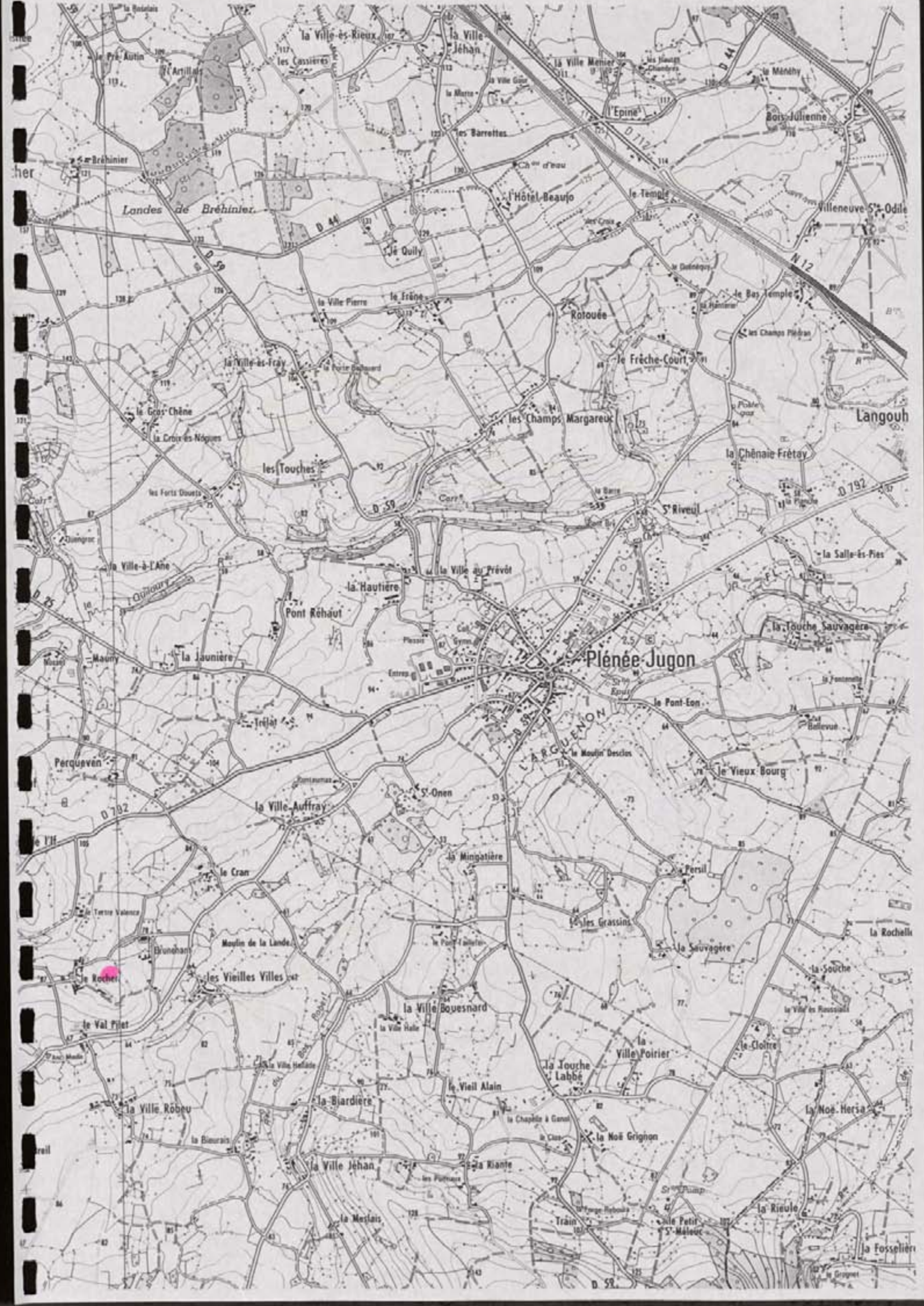
Section YZ
Échelle 1/2000



Plénée-Jugon (22)
Le Rochay
Section YZ

100 m

22.185.031
J9
46



her

reil

66

62

Landes de Bréhénier

Plénée-Jugon

Langouh

la Fosselière

la Ville-ès-Rieux
la Ville-Jéhan
la Ville-Menier
la Ville-Gize
la Ville-Morin
les Barrettes
l'Épine
Bois-Julienne
le Mandry
Villeneuve-S^t-Odile
le Temple
l'Hôtel-Beaujo
Je Gully
le Frêne
la Ville-Pierre
la Ville-ès-Fray
le Gros-Chêne
la Croix-ès-Nôques
les Touches
les Forts Douets
la Ville-à-L'âne
la Haute-rie
la Ville-à-Prévôt
Pont-Réhaut
la Jaunière
la Touche Sauvagère
le Pont-Eon
le Vieux-Bourg
la Ville-Auffray
S^t-Onen
la Mingatière
le Cran
le Moulin de la Lande
les Vieilles-Villes
la Ville-Bouesnard
la Ville-Halle
la Ville-Hellade
la Biardière
le Vieil-Alain
la Jouché-Labbé
la Ville-Poirier
le Cloître
la Noë-Hersa
la Noë-Grignon
la Rioule
la Fosselière
la Salle-ès-Pies
la Touche Sauvagère
le Pont-Eon
le Vieux-Bourg
le Moulin-Desclis
les Grassins
la Sauvagère
la Souche
le Val-Pier
le Rocher
la Ville-Rôbeu
la Biardière
la Ville-Jéhan
la Meulais
Train
S^t-Maloec
la Rioule
la Fosselière

N° de site : 2121/1418151/104151 AH N° d'enregistrement : 104215101

Nom du site : Hôtel Beaujo

Lieu-dit le plus proche (sur carte I.G.N au 1/25000) : Hôtel Beaujo

Commune : Plénie Jugon

Cadastre : Année : 1982 Sections, parcelles : ZT, 90, 91, 92

Site global : Non.

Chronologie : Indéterminée Code : IND!

Structure : Endas Code : CL!

Descriptif : Endas de plan rectangulaire avec lisonnement interne ; voie et chemin d'accès à l'est

Mobilier : /

Site linéaire : (O/N) : N! Type : Plein air : X!

Circonstance de la découverte : inventaire (Photo-interprétation).

Etat actuel : Conservé (tout ou partie) : X! ; Détruit : !

Fiabilité : Site avéré : X! ; Indice de site : ! ; Année dernière vérification : 1996

Degré de protection souhaité : Faible : ! ; Moyen : X! ; Fort : !

Inventeur : Nom : GAUTIER Prénom : Maurice.

Coordonnées : Précises : X! Vérifiées : X!

Centre : X = 249!, 350! Y = 1084!, 300! Rayon = 60 m

Altitude : 125 m N° Carte I.G.N. : 1041710!

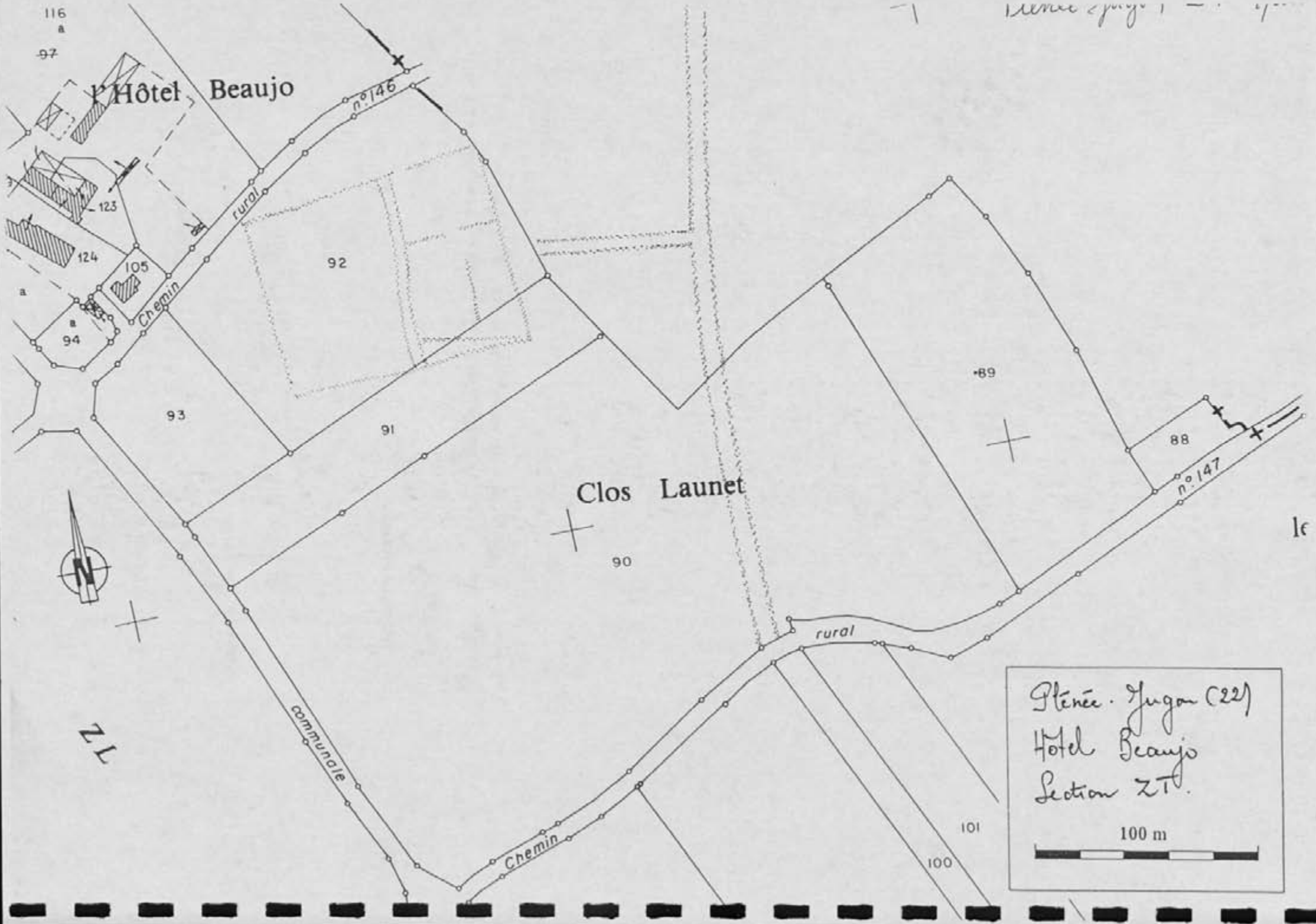
Documentation existante : Code : 43 Ordre : 95

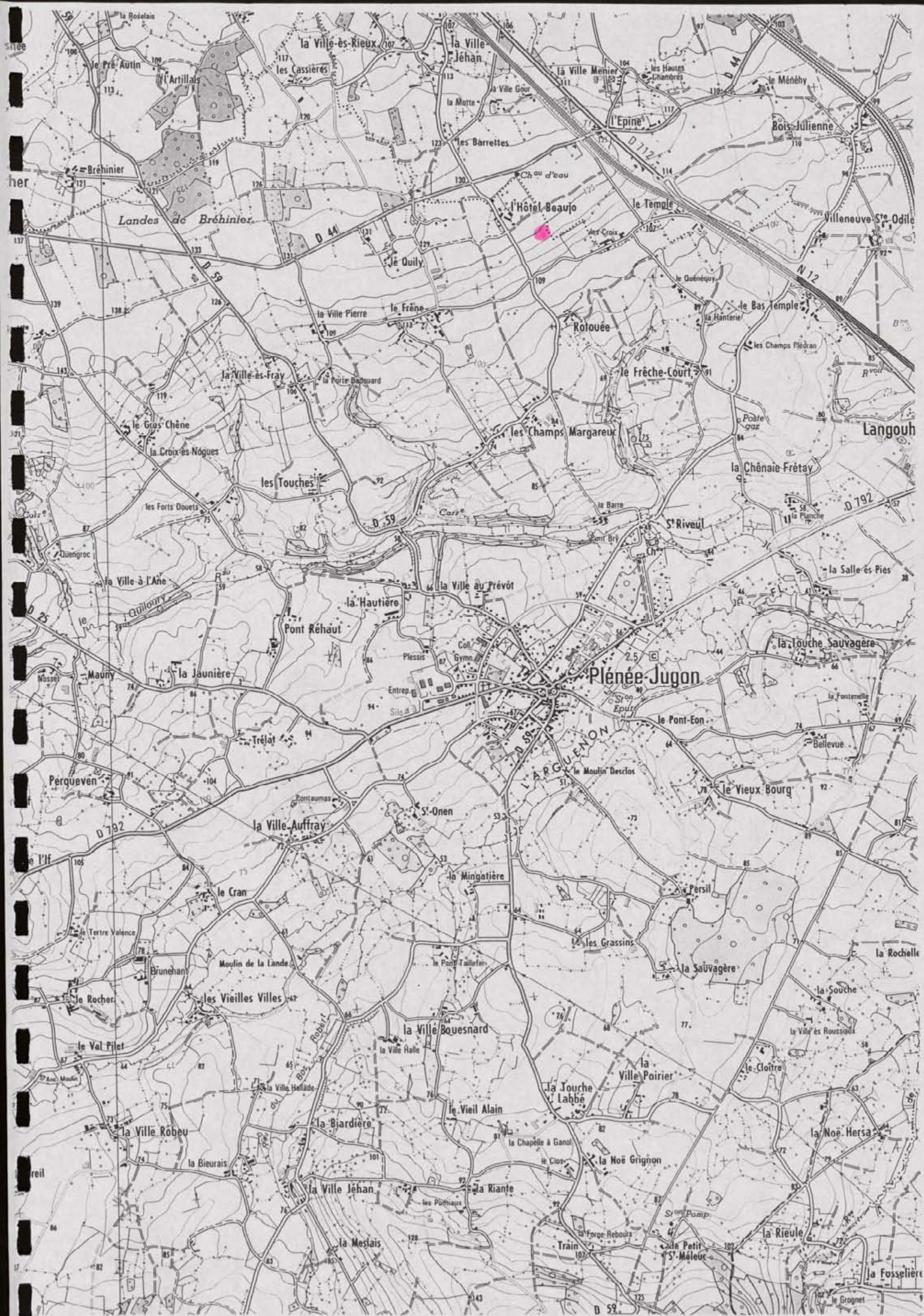
N° du contact monoscopique concerné : 10! N° du point d'information : 242

Opération éventuelle : Resp : Code : PI : ! N° rapport :

Date de saisie : ! ! ! / ! ! ! / ! ! ! Auteur saisie : Dominique GUYADER.

116
a
97
Hôtel Beaujo
rural
n° 146
92
93
91
90
rural
89
88
n° 147
le
77
commune
Chemin
101
100
100 m
Plénée-Jugon (22)
Hôtel Beaujo
Section Z.T.





PLESSALA

FICHE DE DECOUVERTE ARCHEOLOGIQUE/ DEPOUILLEMENT DE LA MISSION
I.G.N. MONCONTOUR-BROONS.

N° de site : 22111910041 N° d'enregistrement : 124591

Nom du site : Ba Haute Ville - es - Baro

Lieu-dit le plus proche (sur carte I.G.N au 1/25000) : Ba Haute Ville es - Baro

Commune : Fleuvilla

Cadastre : Année : 1984 Sections, parcelles : 41, 42, 130, 138, 139

Site global : Non.

Chronologie : Indéterminée Code : 11N101

Structure : Enclos Code : 10101

Descriptif : Une partie d'un enclos à dominante curvilinear

Mobilier :

Site linéaire : (O/N) : 11 Type : Plein air : 11

Circonstance de la découverte : inventaire (Photo-interprétation).

Etat actuel : Conservé (tout ou partie) : 11 ; Détruit : 11

Fiabilité : Site avéré : 11 ; Indice de site : 11 Année dernière vérification : 1996

Degré de protection souhaité : Faible : 11 ; Moyen : 11 ; Fort : 11

Inventeur : Nom : GAUTIER Prénom : Maurice.

Coordonnées : Précises : 11 Vérifiées : 11

Centre : X = 2321, 000 Y = 1073, 950 Rayon = 80 m

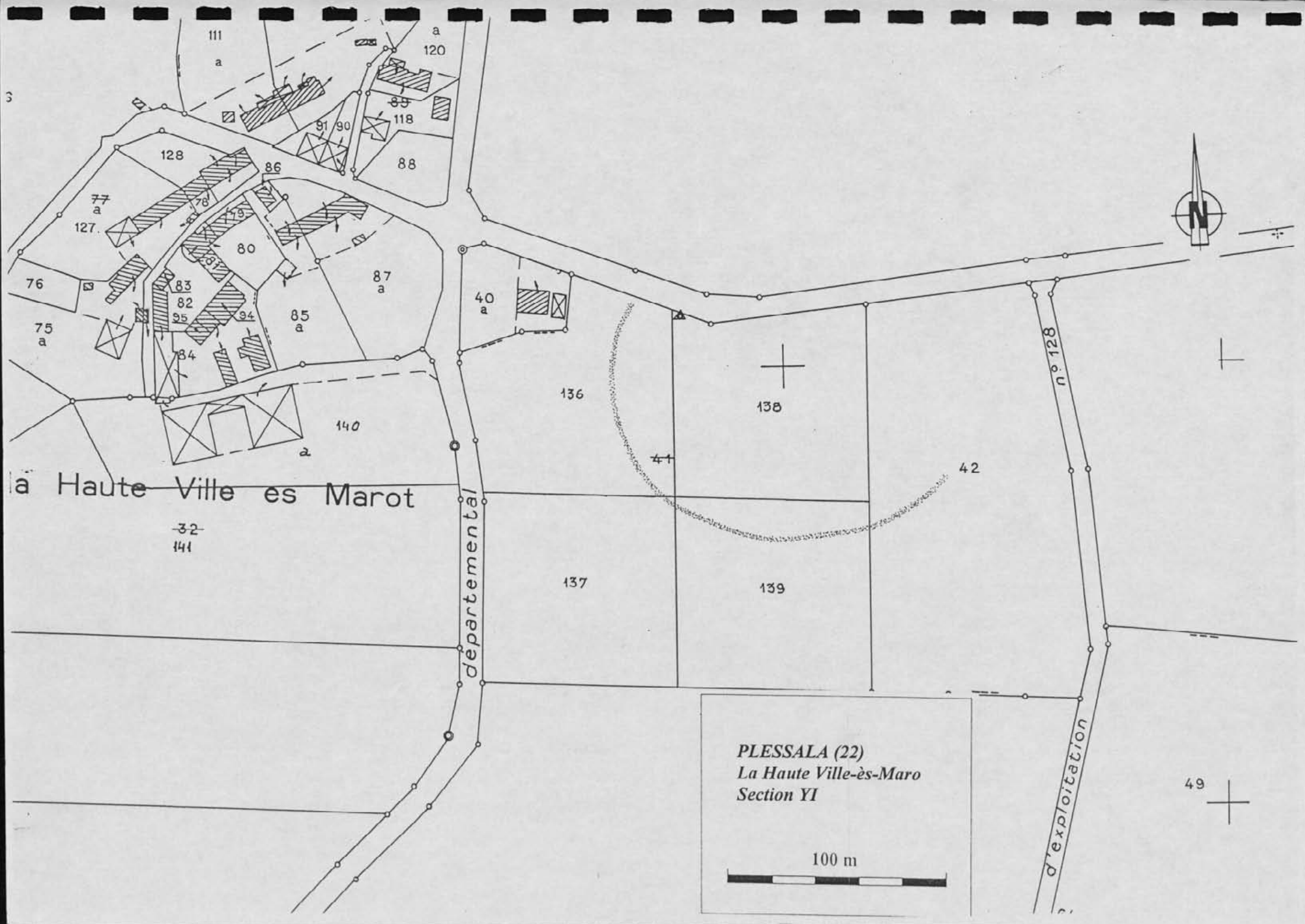
Altitude : 197 m N° Carte I.G.N. : 091761

Documentation existante : Code : 43 Ordre : 95

N° du contact monoscopique concerné : 48 N° du point d'information : 53

Opération éventuelle : Resp : Code : PI : 11 N° rapport :

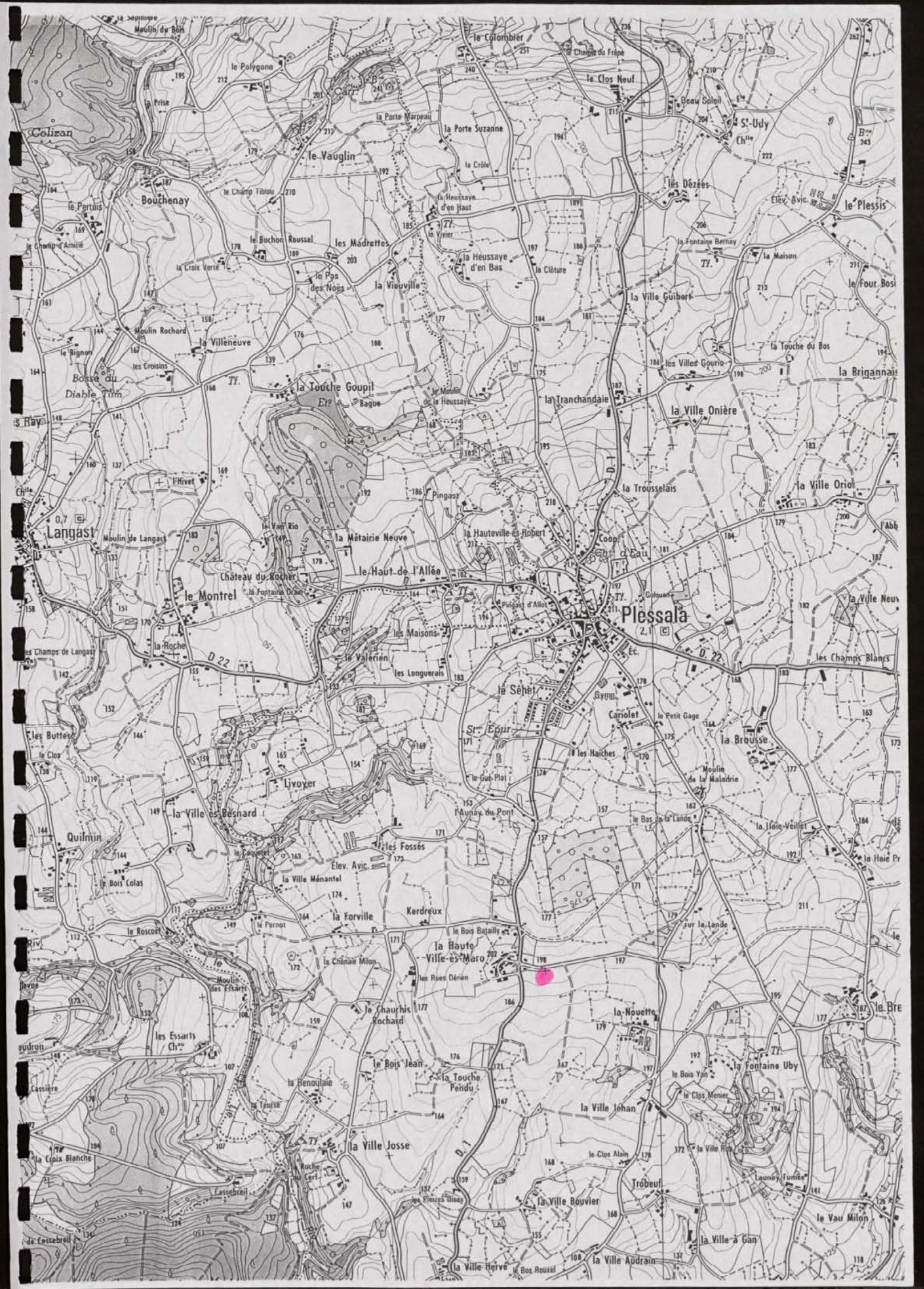
Date de saisie : 16/06/97 Auteur saisie : Dominique GUYADER.



La Haute Ville es Marot

PLESSALA (22)
La Haute Ville-ès-Marot
Section YI

100 m



FICHE DE DECOUVERTE ARCHEOLOGIQUE/ DEPOUILLEMENT DE LA MISSION
I.G.N. MONCONTOUR-BROONS.

N° de site : 2211191008 N° d'enregistrement : 12460

Nom du site : Les Bouette

Lieu-dit le plus proche (sur carte I.G.N au 1/25000) : Les Bouette

Commune : Massala

Cadastre : Année : 1987 Sections, parcelles : YI, 55 et 56

Site global : Non.

Chronologie : Indéterminée Code : IND

Structure : Enclaves Code : ENCL

Descriptif : Une partie d'un enclos de forme probablement rectangulaire

Mobilier :

Site linéaire : (O/N) : N Type : Plein air : X

Circonstance de la découverte : inventaire (Photo-interprétation).

Etat actuel : Conservé (tout ou partie) : X ; Détruit : _

Fiabilité : Site avéré : X ; Indice de site : _ ; Année dernière vérification : 1996

Degré de protection souhaité : Faible : _ ; Moyen : X ; Fort : _

Inventeur : Nom : GAUTIER Prénom : Maurice.

Coordonnées : Précises : X Vérifiées : X

Centre : X = 232 , 500 Y = 404 , 000 Rayon = 50 m

Altitude : 297 m N° Carte I.G.N. : 09176

Documentation existante : Code : 43 Ordre : 95

N° du contact monoscopique concerné : 43 N° du point d'information : 54

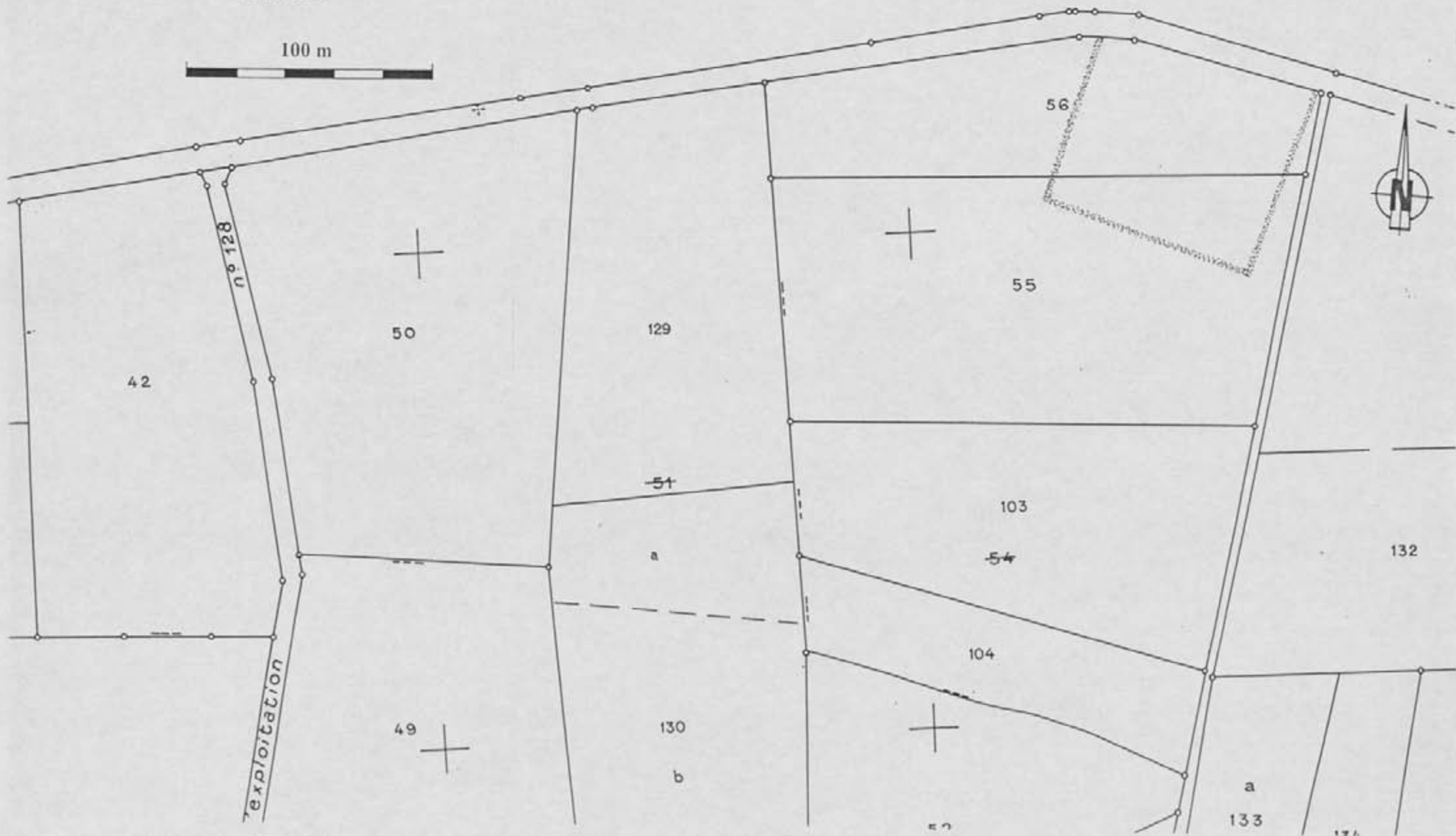
Opération éventuelle : Resp : Code : PI : _ N° rapport :

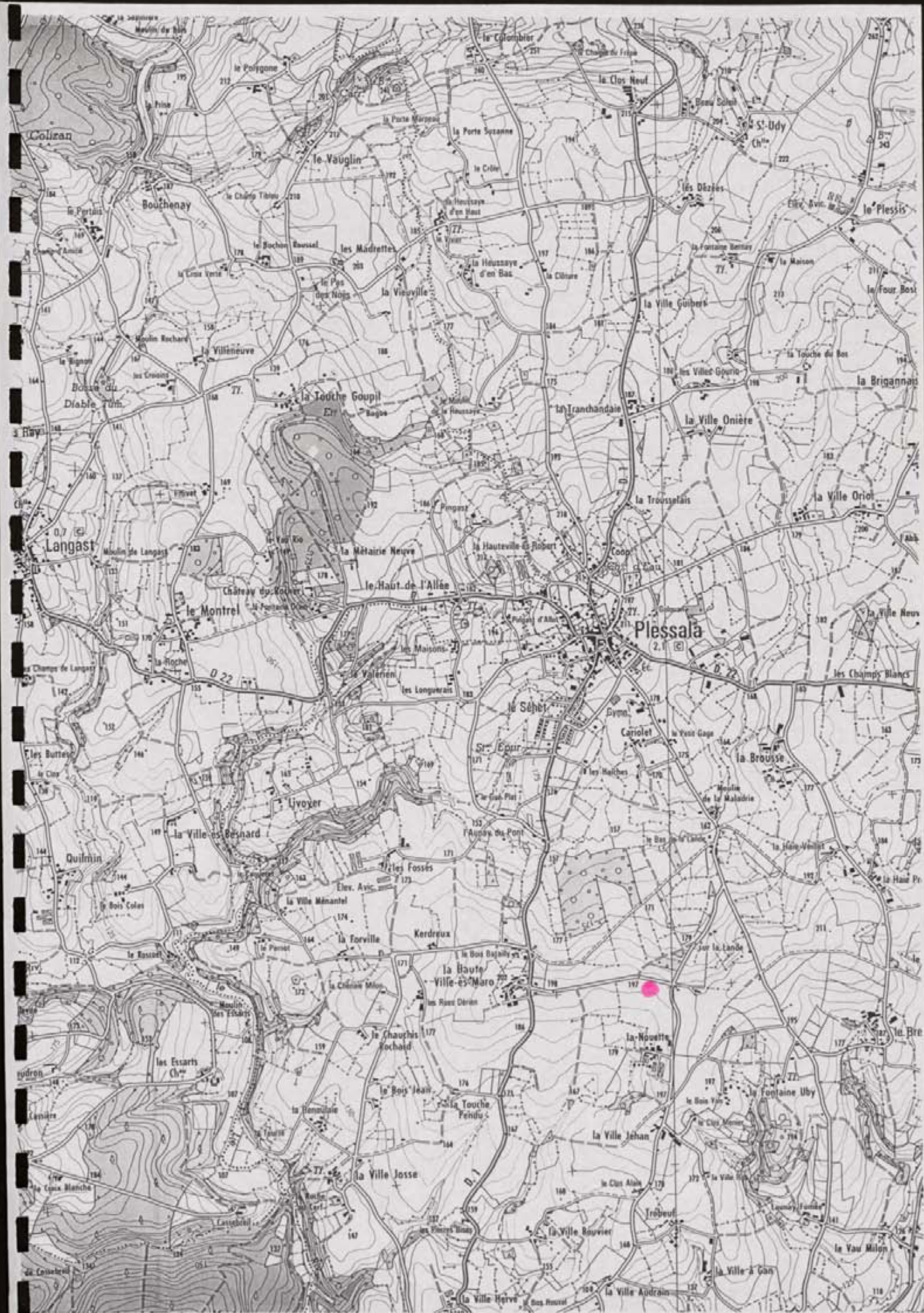
Date de saisie : 16/06/97 Auteur saisie : Dominique GUYADER.

PLESSALA (22)
La Nouette
Section YI

Section YI
Echelle: 1/2000

100 m





FICHE DE DECOUVERTE ARCHEOLOGIQUE/ DEPOUILLEMENT DE LA MISSION
I.G.N. MONCONTOUR-BROONS.

N° de site : !2!2! / !1!9!1! / !0!0!9!
N° d'enregistrement : !1!2!4!6!1!

Nom du site : La Basse Ville

Lieu-dit le plus proche (sur carte I.G.N au 1/25000) : La Basse Ville

Commune : Plessala

Cadastre : Année : !1!9!8!7! Sections, parcelles : 2R, 464, 88

Site global : Non.

Chronologie : Indéterminée Code : !I!N!D!

Structure : Endos Code : !C!L!O!

Descriptif : Vue partielle d'un endos quadrangulaire avec une
entrée orientée au nord-est

Mobilier : /

Site linéaire : (O/N) : !N!

Type : Plein air : !X!

Circonstance de la découverte : inventaire (Photo-interprétation).

Etat actuel : Conservé (tout ou partie) : !X! ; Détruit !_!

Fiabilité : Site avéré : !X! ; Indice de site : !_! Année dernière vérification : !1!9!9!8!

Degré de protection souhaité : Faible : !_! ; Moyen : !X! ; Fort : !_!

Inventeur : Nom : GAUTIER

Prénom : Maurice.

Coordonnées : Précises : !X!

Vérifiées : !X!

Centre : X = !2!3!5! , !0!5!0! Y = !2!0!4!8! , !4!0!0! Rayon = 50...m

Altitude : 250...m

N° Carte I.G.N. : !0!9!1!4!6!_!

Documentation existante : Code : 43 Ordre : 95

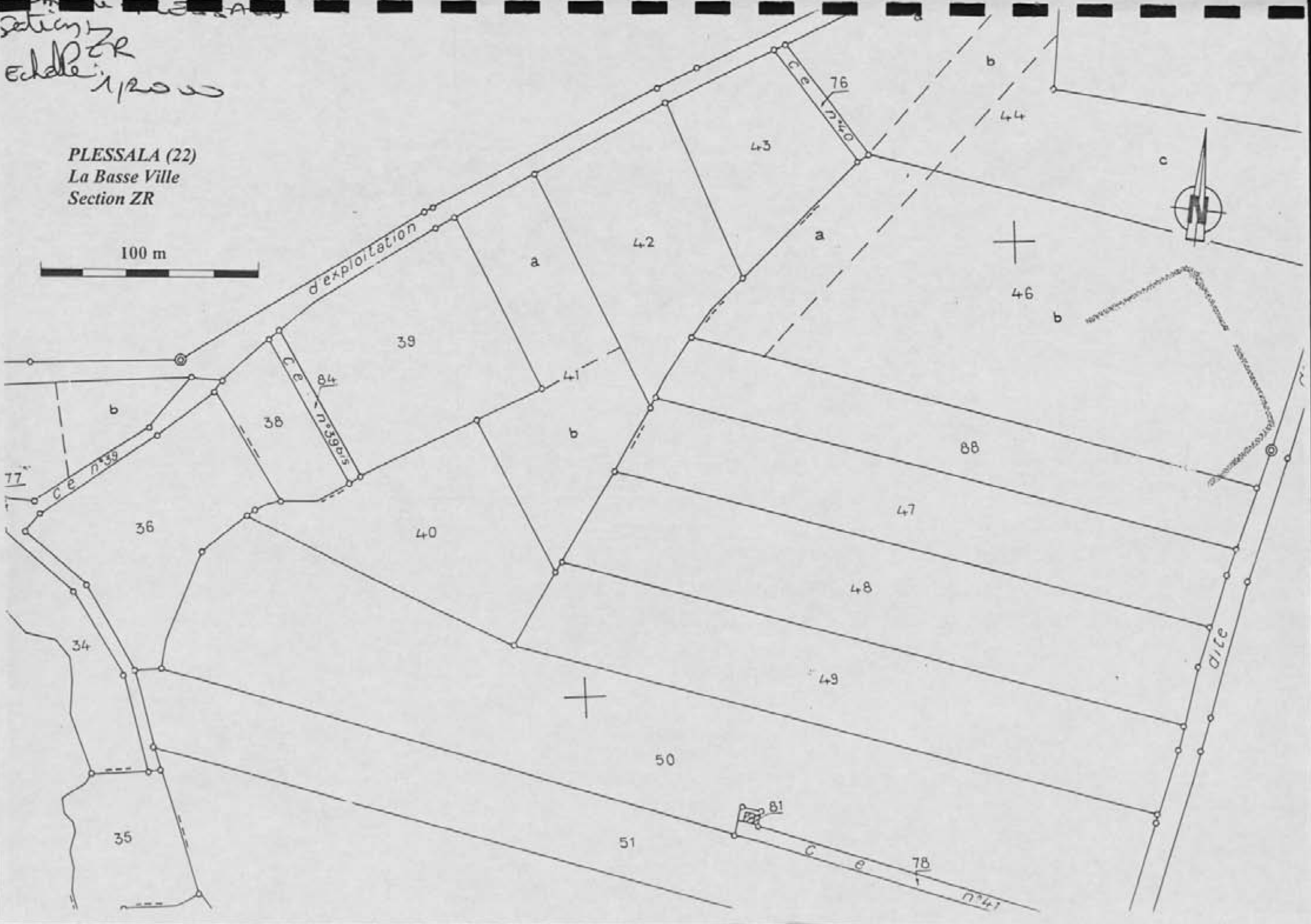
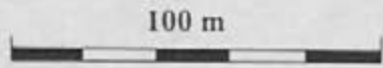
N° du contact monoscopique concerné : !5!4! N° du point d'information : !5!5!

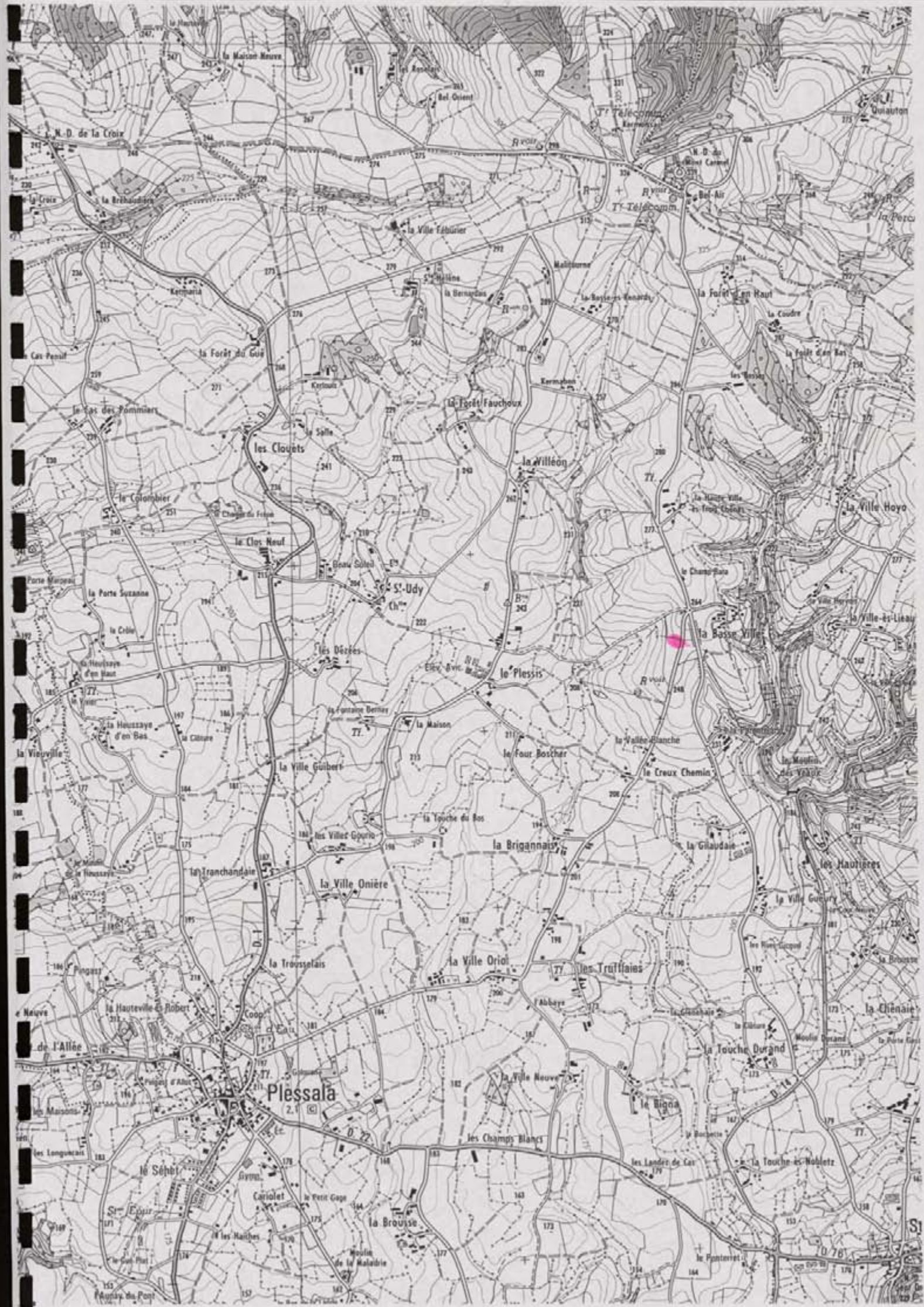
Opération éventuelle : Resp : Code : PI : !_! N° rapport :

Date de saisie : !1!6! / !0!6! / !9!9! Auteur saisie : Dominique GUYADER.

Section ZR
Echelle: 1/2000

PLESSALA (22)
La Basse Ville
Section ZR





FICHE DE DECOUVERTE ARCHEOLOGIQUE/ DEPOUILLEMENT DE LA MISSION
I.G.N. MONCONTOUR-BROONS.

N° de site : 22 / 19 / 01 / 01 N° d'enregistrement : 10 / 46 / 01

Nom du site : Bas Bassin Ville 2

Lieu-dit le plus proche (sur carte I.G.N au 1/25000) : Bas Bassin Ville

Commune : Flessola

Cadastre : Année : 1984 Sections, parcelles : 2K, 38a et 46e

Site global : Non.

Chronologie : Indéterminée Code : I / N / D

Structure : Enclaves Code : C / K / 0

Descriptif : Enclaves simple à dominante rectiligne

Mobilier :

Site linéaire : (O/N) : N Type : Plein air :

Circonstance de la découverte : inventaire (Photo-interprétation).

Etat actuel : Conservé (tout ou partie) : ; Détruit :

Fiabilité : Site avéré : ; Indice de site : 1 ; Année dernière vérification : 1996

Degré de protection souhaité : Faible : ; Moyen ; Fort :

Inventeur : Nom : GAUTIER Prénom : Maurice.

Coordonnées : Précises : Vérifiées :

Centre : X = 235 , 450 Y = 1048 , 2010 Rayon = 60 m

Altitude : 245 m N° Carte I.G.N. : 0914E

Documentation existante : Code : 43 Ordre : 95

N° du contact monoscopique concerné : 54 N° du point d'information : 56

Opération éventuelle : Resp : Code : PI : 1 N° rapport :

Date de saisie : 16 / 06 / 97 Auteur saisie : Dominique GUYADER.

la Basse Vill

47

35



Ch^m

37
a

46
e



38

a

b



39

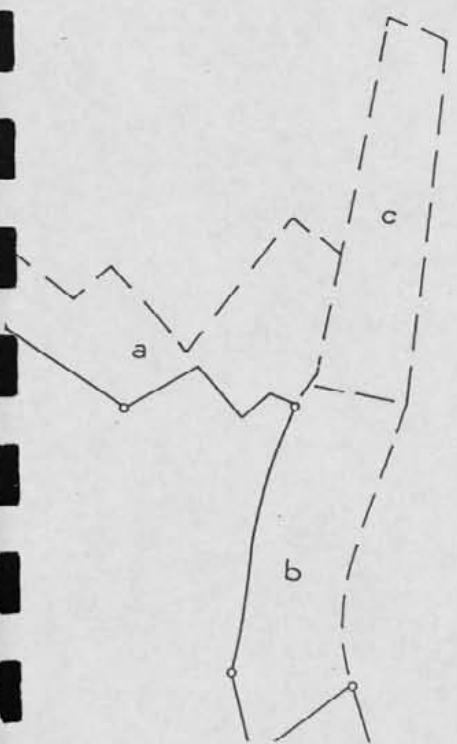
a

b

40

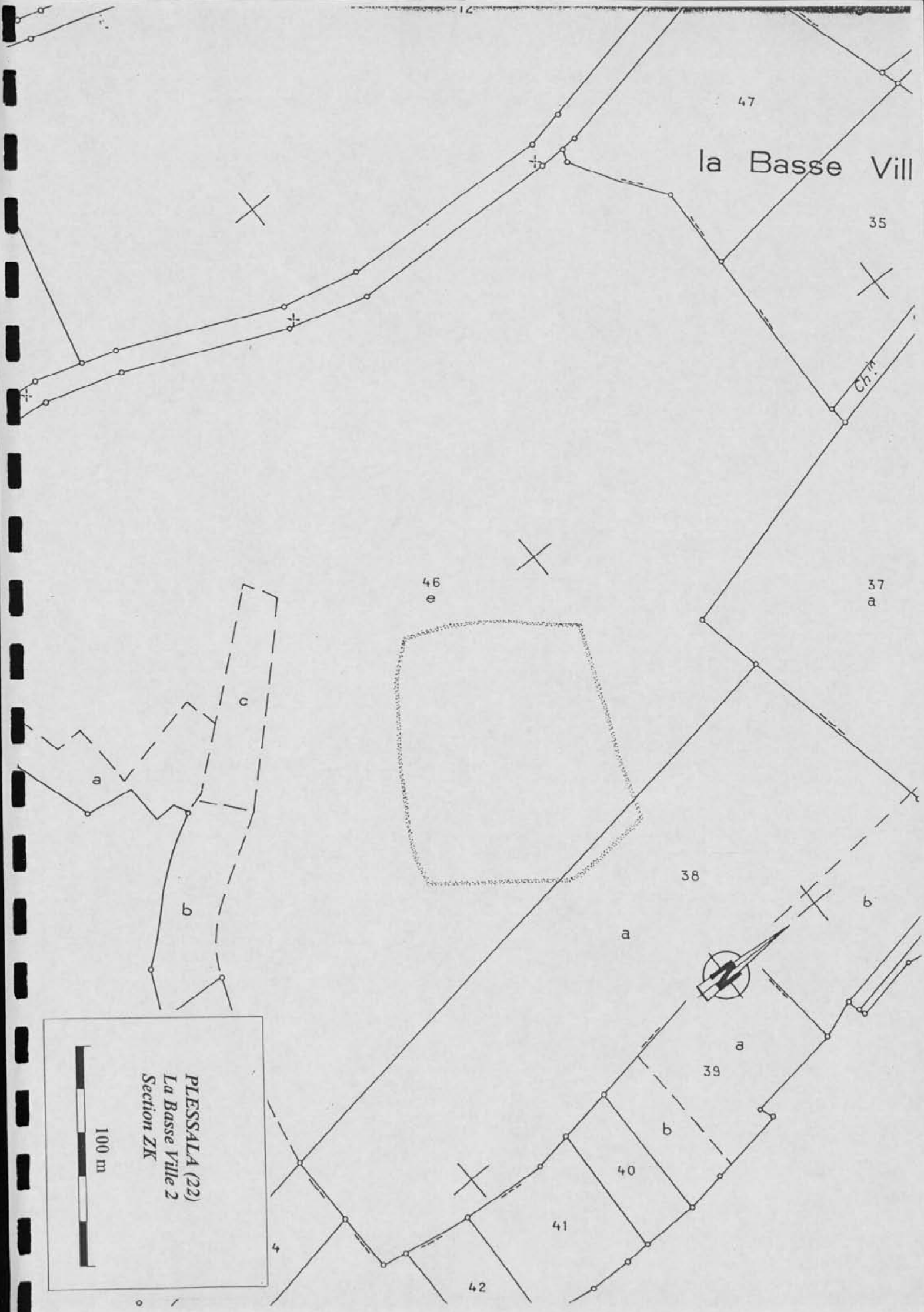
41

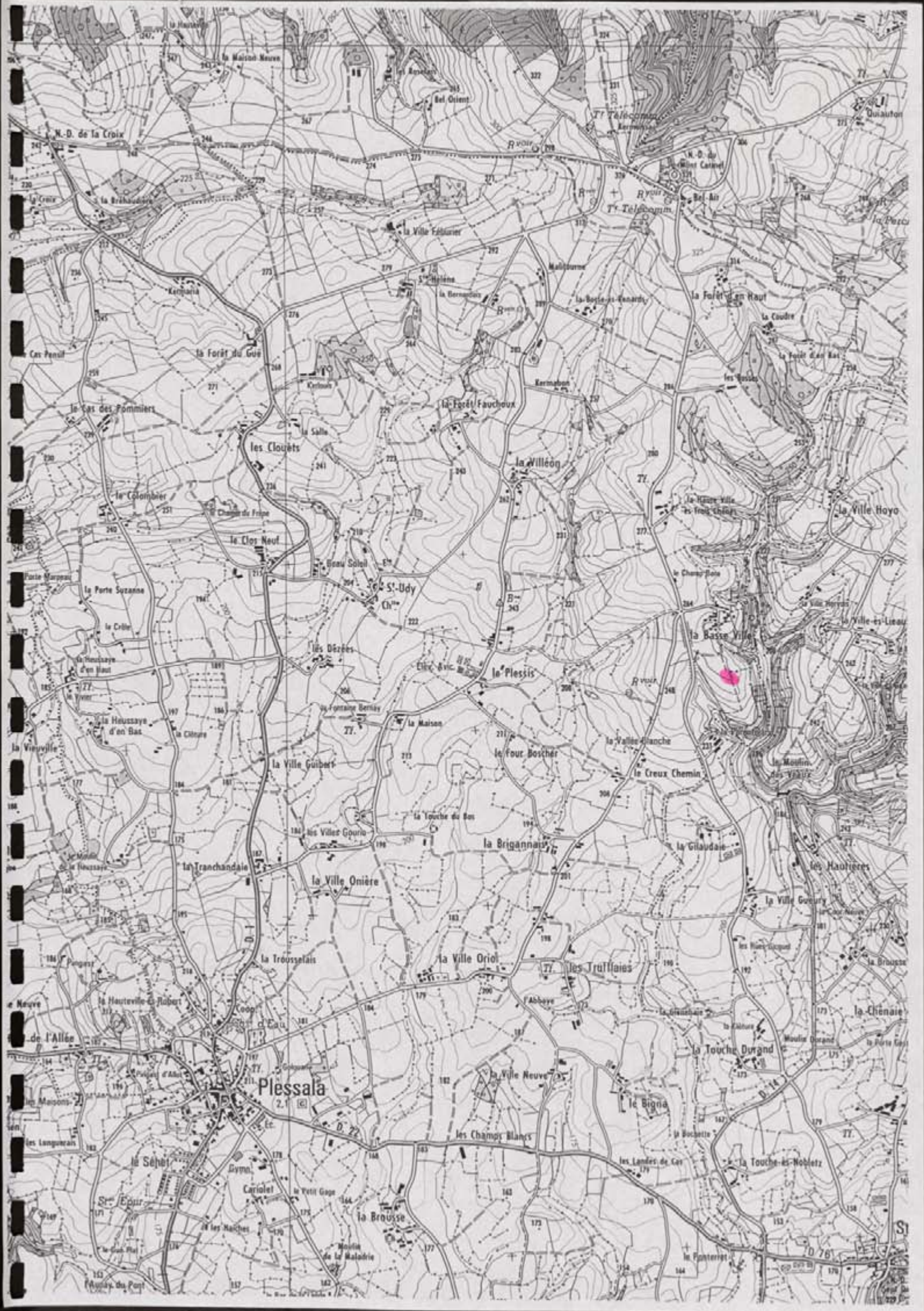
42



PLESSALA (22)
La Basse Ville 2
Section ZK

100 m





FICHE DE DECOUVERTE ARCHEOLOGIQUE/DEPOUILLEMENT DE LA MISSION
I.G.N. MONCONTOUR-BROONS.

N° de site : 22 / 194 / 044 N° d'enregistrement : 12463

Nom du site : Ca. Basse Ville 3

Lieu-dit le plus proche (sur carte I.G.N au 1/25000) : Ca. Basse Ville

Commune : Glessala

Cadastré : Année : 1987 Sections, parcelles : ZK, 11, 83, 84, 46

Site global : Non.

Chronologie : Indéterminée Code : IIND

Structure : Système d'enclos Code : NEC

Descriptif : Groupeement d'enclos associant des enclos à dominante rectiligne
ou un ensemble d'enclos emboîtés à dominante curviligne

Mobilier :

Site linéaire : (O/N) : N Type : Plein air : X

Circonstance de la découverte : inventaire (Photo-interprétation).

Etat actuel : Conservé (tout ou partie) : X ; Détruit : _

Fiabilité : Site avéré : X ; Indice de site : _ Année dernière vérification : 1996

Degré de protection souhaité : Faible : _ ; Moyen : X ; Fort : _

Inventeur : Nom : GAUTIER Prénom : Maurice.

Coordonnées : Précises X Vérifiées X

Centre : X = 235 , 1150 Y = 1048 , 1010 Rayon = 150 m

Altitude : 240 m N° Carte I.G.N. : 0917E

Documentation existante : Code : 43 Ordre : 95

N° du contact monoscopique concerné : 54 N° du point d'information : 54

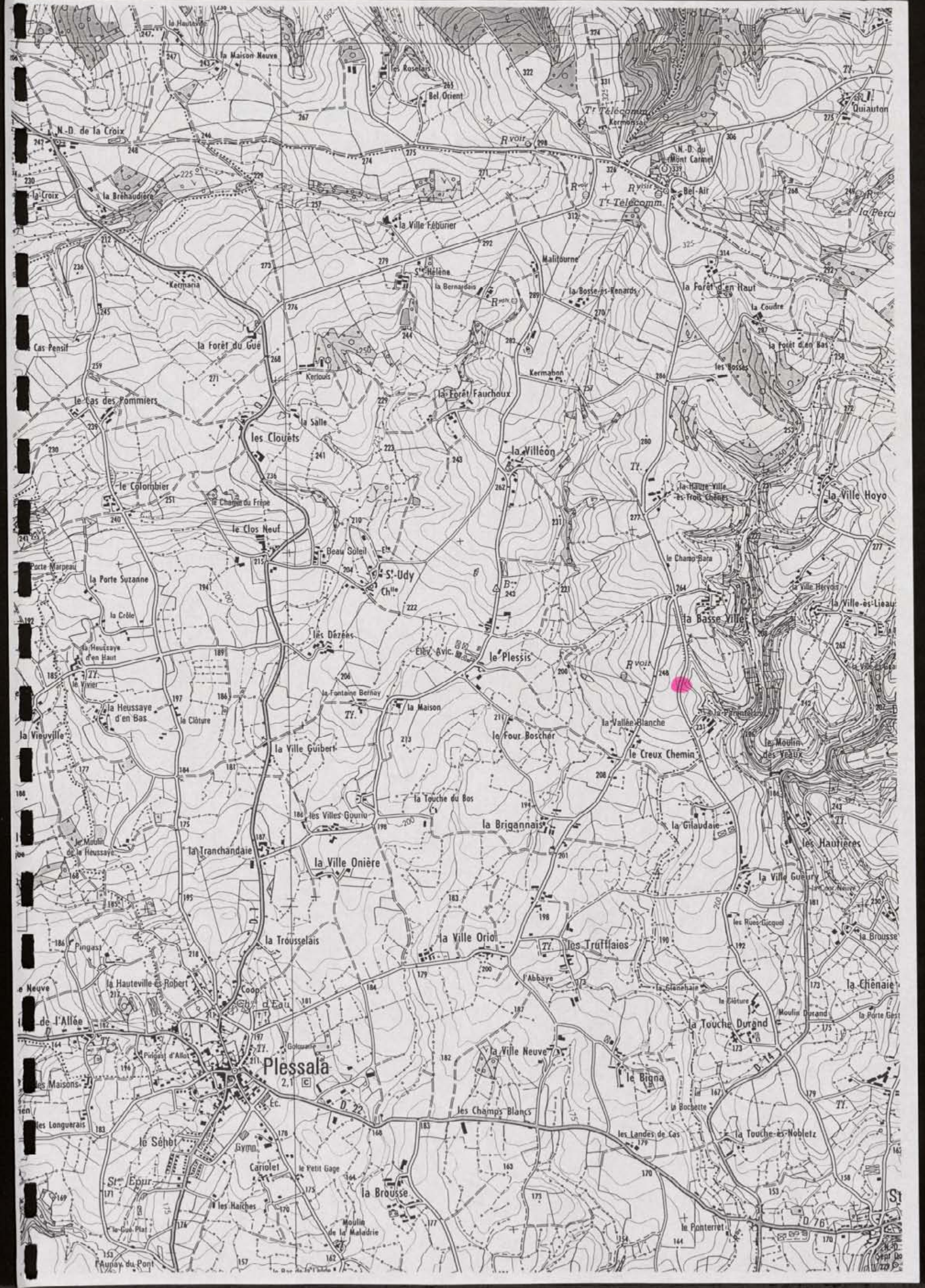
Opération éventuelle : Resp : Code : PI : _ N° rapport :

Date de saisie : 16 / 06 / 97 Auteur saisie : Dominique GUYADER.



PLESSALA (22)
 La Basse Ville 3
 Section ZK

100 m



FICHE DE DECOUVERTE ARCHEOLOGIQUE/ DEPOUILLEMENT DE LA MISSION
I.G.N. MONCONTOUR-BROONS.

N° de site : !2!2! / !1!9!1! / !0!1!2! N° d'enregistrement : !1!1!4!6!4!
Nom du site : Les Champs Blancs
Lieu-dit le plus proche (sur carte I.G.N au 1/25000) : Les Champs Blancs
Commune : Plessala
Cadastre : Année : !1!9!8!7! Sections, parcelles : ZW, 446
Site global : Non.

Chronologie : Indéterminée Code : !I!N!D!
Structure : Enclos Code : !C!L!O!
Descriptif : Vue partielle d'un enclos polygonal à larges fossés
Mobilier :

Site linéaire : (O/N) : !N! Type : Plein air :
Circonstance de la découverte : inventaire (Photo-interprétation).
Etat actuel : Conservé (tout ou partie) : ; Détruit !_!
Fiabilité : Site avéré : !_! ; Indice de site : Année dernière vérification : !1!9!9!6!
Degré de protection souhaité : Faible : ; Moyen : !_! ; Fort : !_!

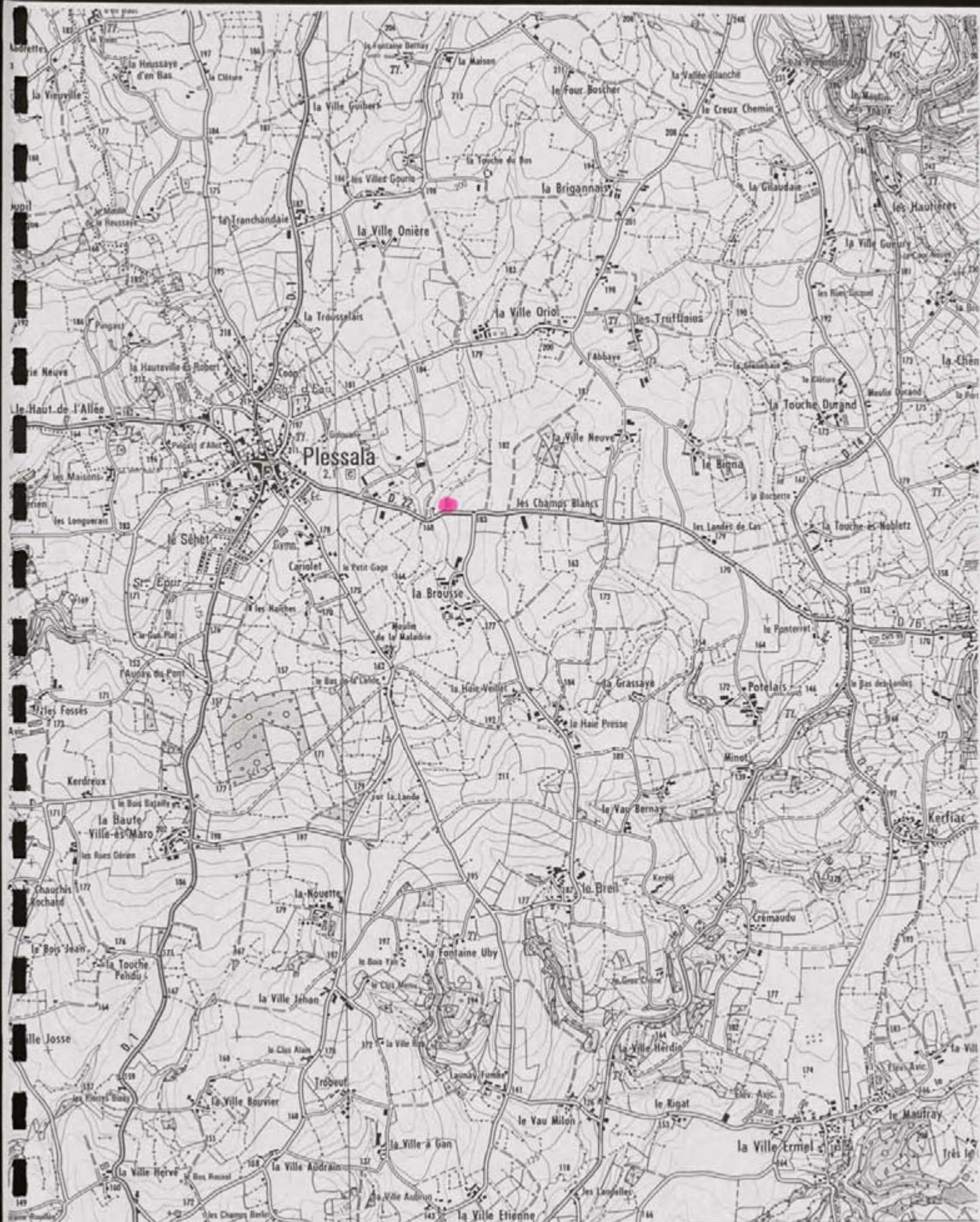
Inventeur : Nom : GAUTIER Prénom : Maurice.
Coordonnées : Précises : Vérifiées :
Centre : X = !2!3!3! , !4!0!0! Y = !1!0!4!5! , !7!5!0! Rayon = ...60...m
Altitude : !40...m N° Carte I.G.N. : !0!9!1!4!8!
Documentation existante : Code : 43 Ordre : 95
N° du contact monoscopique concerné : !4!3! N° du point d'information : !5!8!
Opération éventuelle : Resp : Code : PI : !_! N° rapport :
Date de saisie : !1!6! / !0!6! / !9!2! Auteur saisie : Dominique GUYADER.

18



PLESSALA (22)
Les Champs Blancs
Section ZW

100 m



Plessala
2.1

D 1
Vers N 104

5,50 gr Ouest du Méridien de Paris



0918 est

FICHE DE DECOUVERTE ARCHEOLOGIQUE/ DEPOUILLEMENT DE LA MISSION
I.G.N. MONCONTOUR-BROONS.

N° de site : !2!2! / !1!9!1! / !0!1!3! N° d'enregistrement : !12!465!

Nom du site : Galouan 1

Lieu-dit le plus proche (sur carte I.G.N au 1/25000) : Galouan

Commune : Flessala

Cadastre : Année : !1!9!8!7! Sections, parcelles : AD, 92/

Site global : Non.

Chronologie : Indéterminée Code : !I!ND!

Structure : Système d'enclos Code : !S!E!C!

Descriptif : Une partie d'un système d'enclos en briques à dominante rectiligne avec une entrée aménagée au Sud

Mobilier :

Site linéaire : (O/N) : !N! Type : Plein air :

Circonstance de la découverte : inventaire (Photo-interprétation).

Etat actuel : Conservé (tout ou partie) : ; Détruit !_!

Fiabilité : Site avéré ; Indice de site : !_! Année dernière vérification : !1!9!9!6!

Degré de protection souhaité : Faible : !_! ; Moyen : ; Fort : !_!

Inventeur : Nom : GAUTIER Prénom : Maurice.

Coordonnées : Précises Vérifiées

Centre : X = !2!3!2! , !6!5!0! Y = !1!0!4!6! , !1!5!0! Rayon = 40 m

Altitude : 495 m N° Carte I.G.N. : !0!9!1!4!E!_!

Documentation existante : Code : 43 Ordre : 95

N° du contact monoscopique concerné : !4!3! N° du point d'information : !5!9!

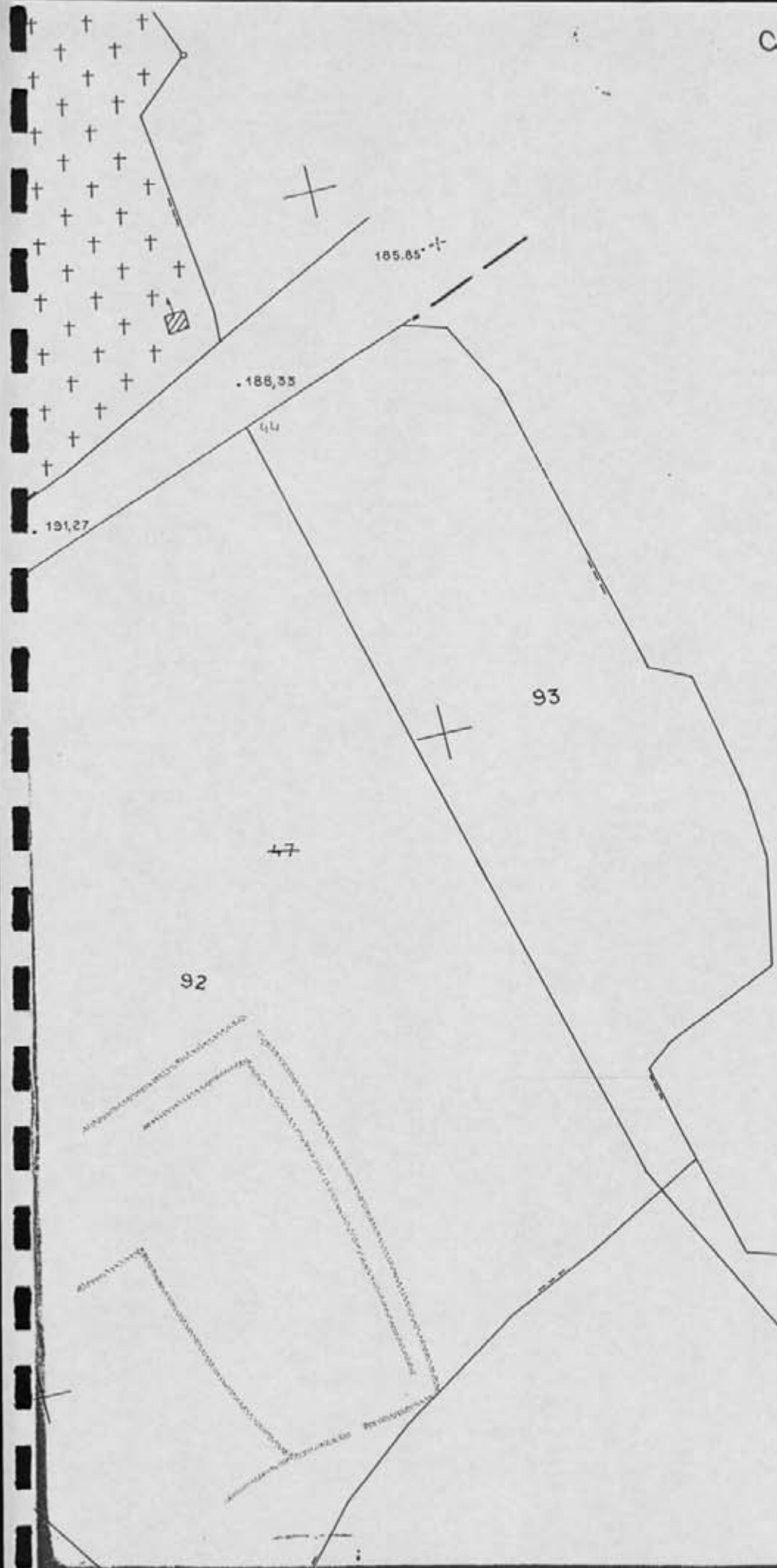
Opération éventuelle : Resp : Code : PI : !_! N° rapport :

Date de saisie : !1!6! / !0!6! / !9!7! Auteur saisie : Dominique GUYADER.

Commune PLESSALA

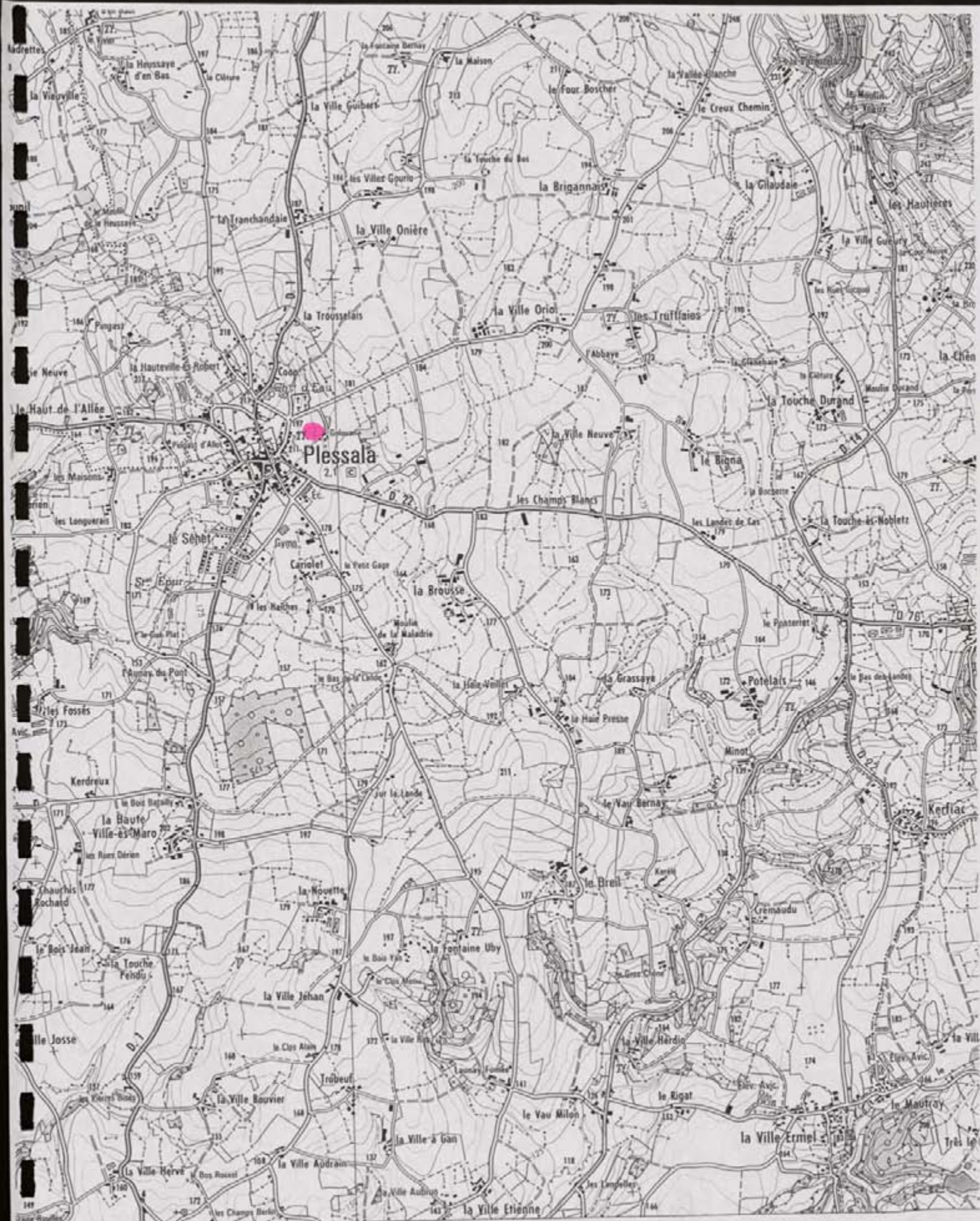
Section : AD

Echelle : 1/1000



PLESSALA (22)
Golouan I
Section AD 92

100 m



D 1
Vers N 184

5,50 gr Ouest du Méridien de Paris



0918 est

FICHE DE DECOUVERTE ARCHEOLOGIQUE/ DEPOUILLEMENT DE LA MISSION
I.G.N. MONCONTOUR-BROONS.

N° de site : 2211191014 N° d'enregistrement : 12166
Nom du site : Galouan 2
Lieu-dit le plus proche (sur carte I.G.N au 1/25000) : Galouan
Commune : Plessala
Cadastre : Année : 1984 Sections, parcelles : AD, 90
Site global : Non.

Chronologie : Indéterminée Code : IND
Structure : Enclaves Code : CL0
Descriptif : Enclaves simple à dominante curviligne avec une entrée aménagée au sud-ouest.
Mobilier :

Site linéaire : (O/N) : N Type : Plein air : X
Circonstance de la découverte : inventaire (Photo-interprétation).
Etat actuel : Conservé (tout ou partie) : X ; Détruit : _
Fiabilité : Site avéré : X ; Indice de site : _ ; Année dernière vérification : 1996

Degré de protection souhaité : Faible : _ ; Moyen : X ; Fort : _

Inventeur : Nom : GAUTIER Prénom : Maurice.
Coordonnées : Précises : X Vérifiées : X
Centre : X = 232, 400 Y = 1046, 000 Rayon = 80 m
Altitude : 495 m N° Carte I.G.N. : 0917E

Documentation existante : Code : 43 Ordre : 95
N° du contact monoscopique concerné : 43 N° du point d'information : 60
Opération éventuelle : Resp : Code : PI : _ N° rapport :
Date de saisie : 16/06/92 Auteur saisie : Dominique GUYADER.



91

48
90

53

52


51

50

49

PLESSALA (22)
Golouan 2
Section AD

100 m



.187.50

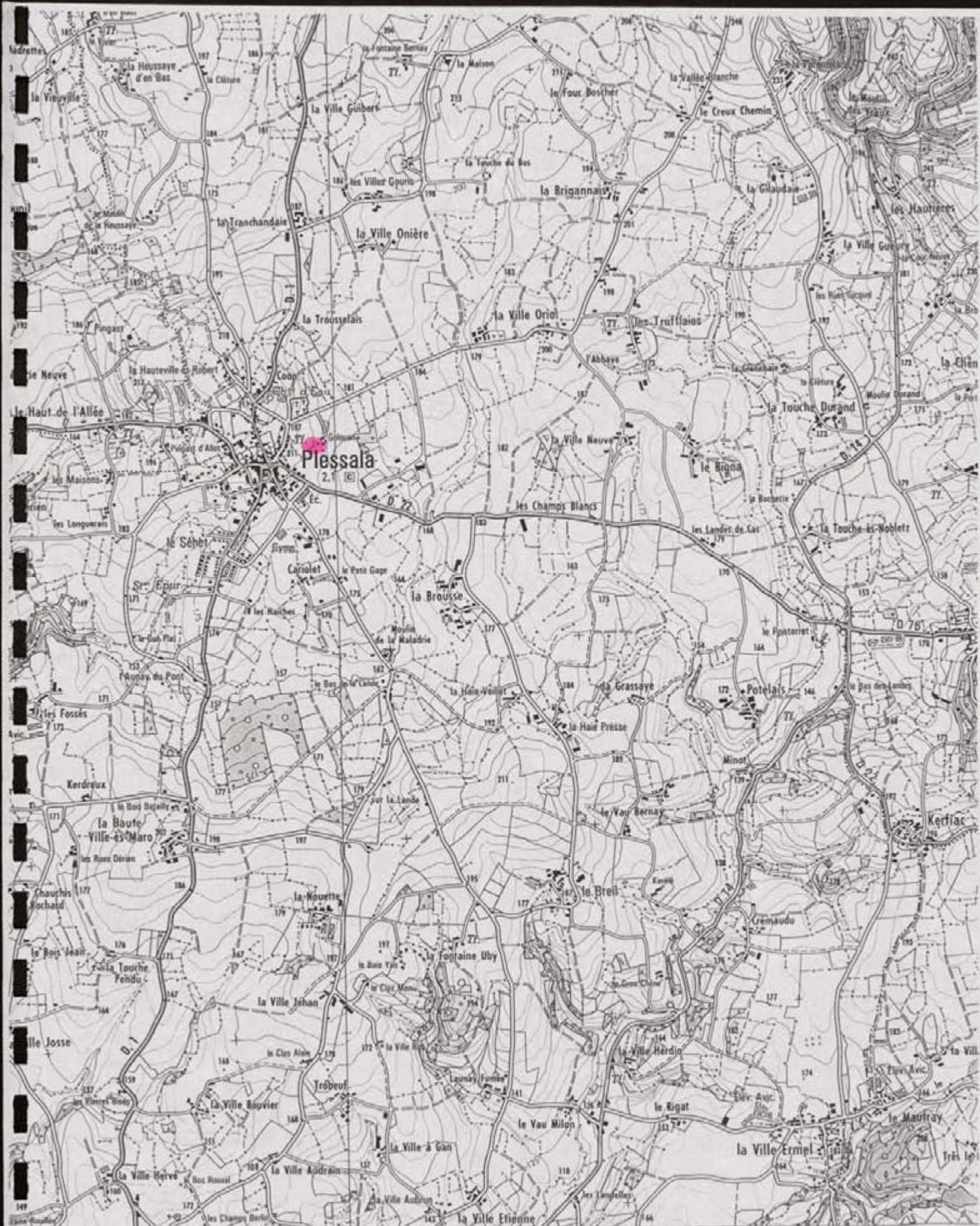
9

40

.183.99

de





0 1
Vers N 164

5,50 gr. Ouest du Méridien de Paris



0918 est

FICHE DE DECOUVERTE ARCHEOLOGIQUE/ DEPOUILLEMENT DE LA MISSION
I.G.N. MONCONTOUR-BROONS.

N° de site : 22 / 191 / 015 ! N° d'enregistrement : 12467

Nom du site : Bes Lufflaies

Lieu-dit le plus proche (sur carte I.G.N au 1/25000) : Bes Lufflaies

Commune : Glessala

Cadastre : Année : 1987 Sections, parcelles : 25, 42, 91, 43

Site global : Non.

Chronologie : Indéterminée Code : IIND

Structure : Système d'enclos Code : SE

Descriptif : Vue partielle d'un système d'enclos emboîtés à dominante curviligne

Mobilier : /

Site linéaire : (O/N) : N !

Type : Plein air : X !

Circonstance de la découverte : inventaire (Photo-interprétation).

Etat actuel : Conservé (tout ou partie) : X ! ; Détruit ! _ !

Fiabilité : Site avéré : X ! ; Indice de site : ! _ ! Année dernière vérification : 1996 !

Degré de protection souhaité : Faible : ! _ ! ; Moyen : X ! ; Fort : ! _ !

Inventeur : Nom : GAUTIER

Prénom : Maurice.

Coordonnées : Précises : X !

Vérifiées : X !

Centre : X = 234 ! , 650 ! Y = 1076 ! , 800 ! Rayon = 0.80 m

Altitude : 4.85 m

N° Carte I.G.N. : 0917E !

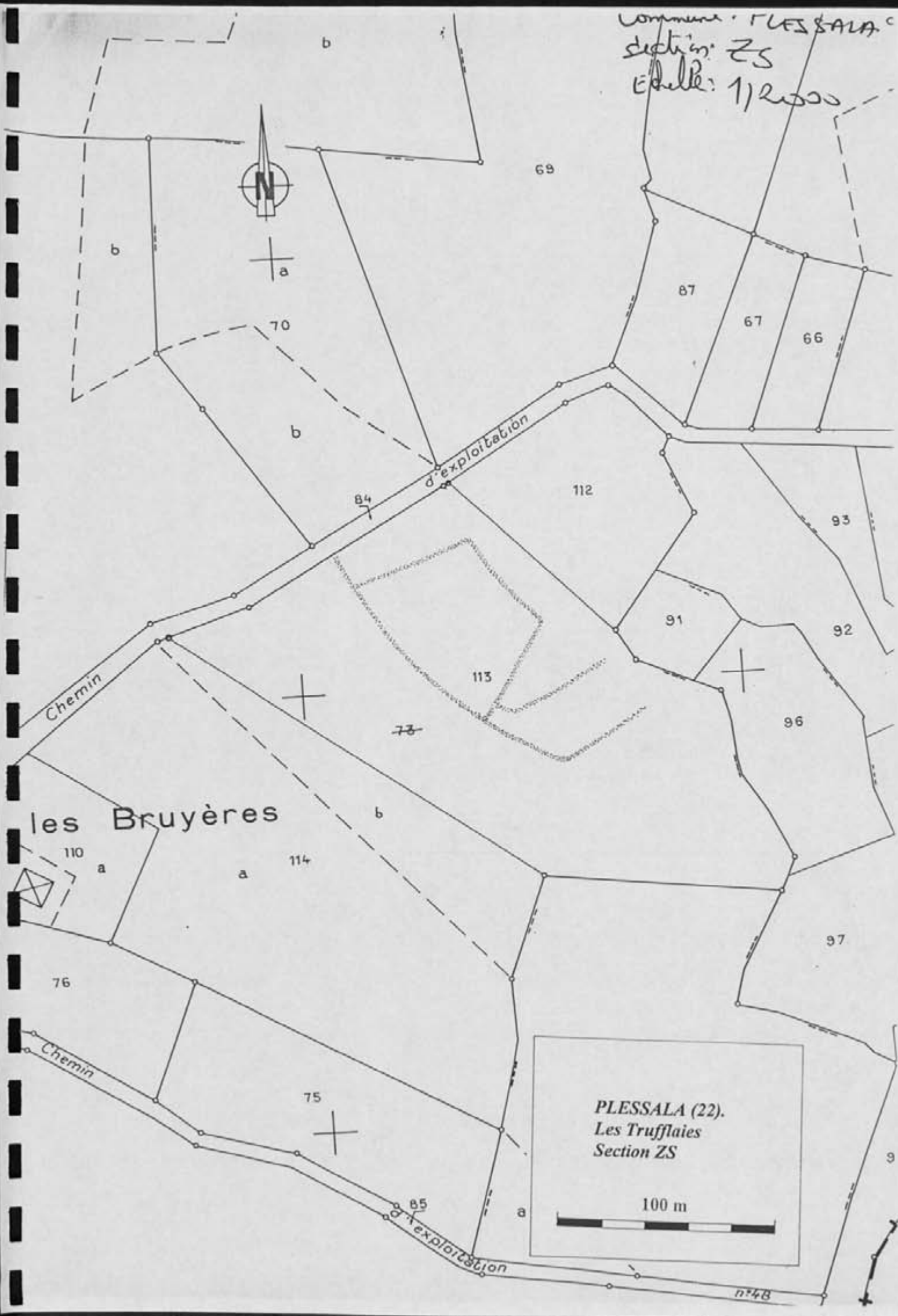
Documentation existante : Code : 43 Ordre : 95

N° du contact monoscopique concerné : 57 ! N° du point d'information : 61 !

Opération éventuelle : Resp : Code : PI : ! _ ! N° rapport :

Date de saisie : 16 / 06 / 99 ! Auteur saisie : Dominique GUYADER.

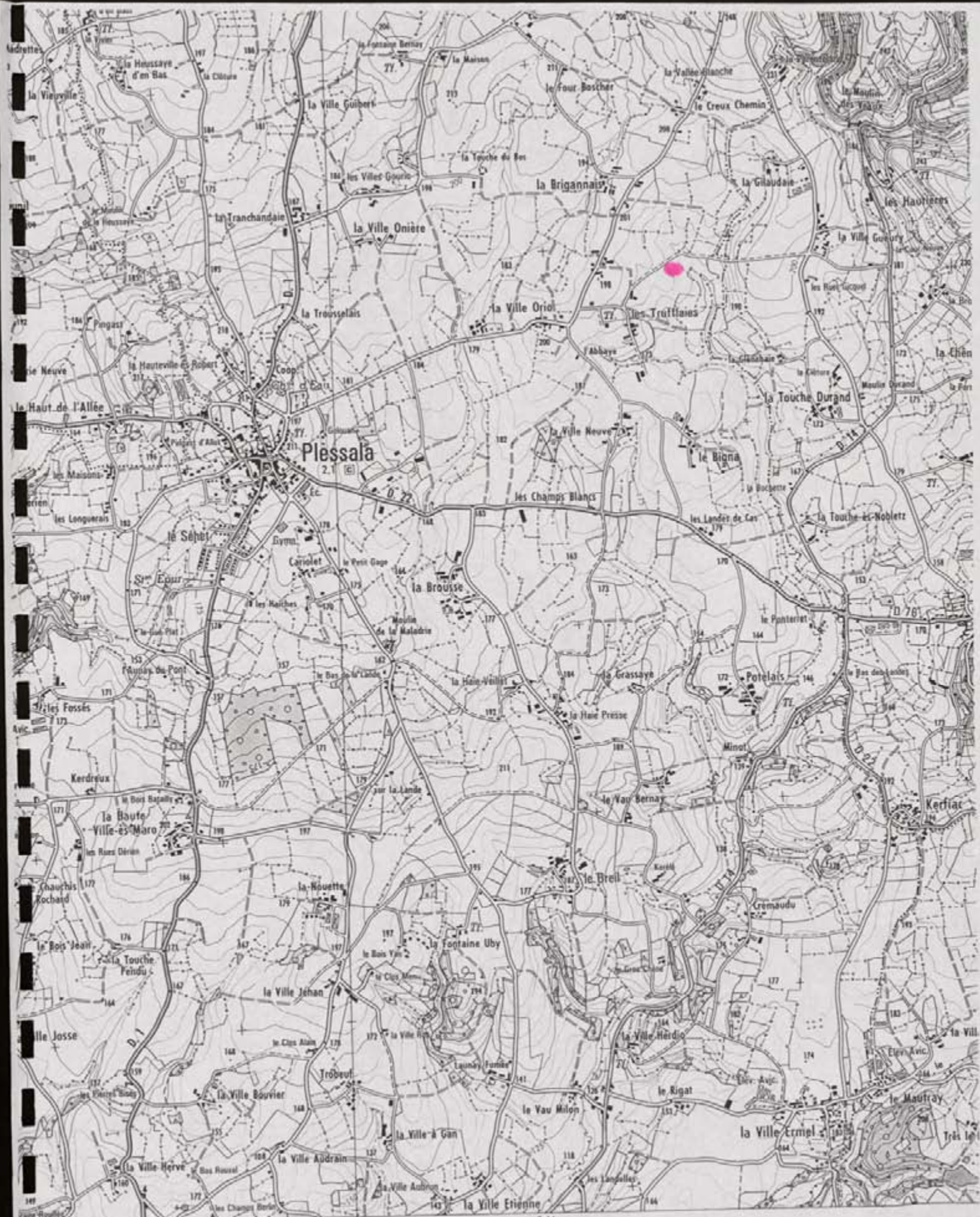
Commune : PLESSALA^c
Section : ZS
Echelle : 1/20000



PLESSALA (22).
Les Trufflaies
Section ZS

100 m

n°48



D 1
Vers N 184

5.50 gr Ouest du Méridien de Paris

231 231

232 232

233 233

234 234

235 235

522

528

529

530

531

2° 25'

0918 est

FICHE DE DECOUVERTE ARCHEOLOGIQUE/ DEPOUILLEMENT DE LA MISSION
I.G.N. MONCONTOUR-BROONS.

N° de site : 212 / 191 / 016 N° d'enregistrement : 11468

Nom du site : La Houssaye d'en Bas

Lieu-dit le plus proche (sur carte I.G.N au 1/25000) : La Houssaye d'en Bas

Commune : Plessala

Cadastre : Année : 1984 Sections, parcelles : 20, 26

Site global : Non.

Chronologie : Indéterminée Code : IND

Structure : Enclos Code : ENC

Descriptif : Vue partielle d'un enclos simple à dominante rectiligne

Mobilier :

Site linéaire : (O/N) : N Type : Plein air : X

Circonstance de la découverte : inventaire (Photo-interprétation).

Etat actuel : Conservé (tout ou partie) : X ; Détruit : _

Fiabilité : Site avéré : X ; Indice de site : _ ; Année dernière vérification : 1996

Degré de protection souhaité : Faible : _ ; Moyen : X ; Fort : _

Inventeur : Nom : GAUTIER Prénom : Maurice.

Coordonnées : Précises : X Vérifiées : X

Centre : X = 284 , 900 Y = 1047 , 950 Rayon = 50 m

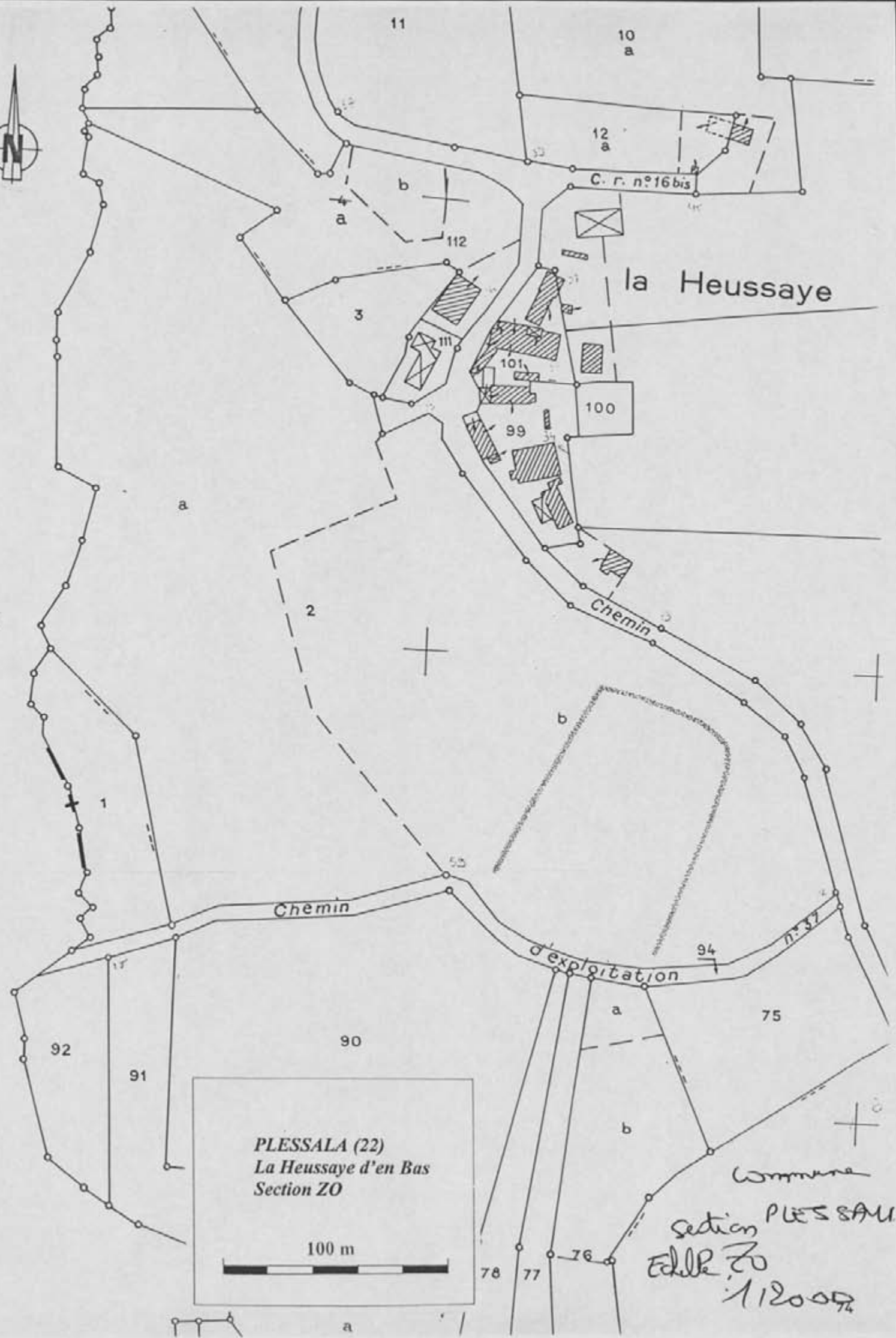
Altitude : 285 m N° Carte I.G.N. : 10917E

Documentation existante : Code : 43 Ordre : 95

N° du contact monoscopique concerné : 54 N° du point d'information : 62

Opération éventuelle : Resp : Code : PI : _ N° rapport :

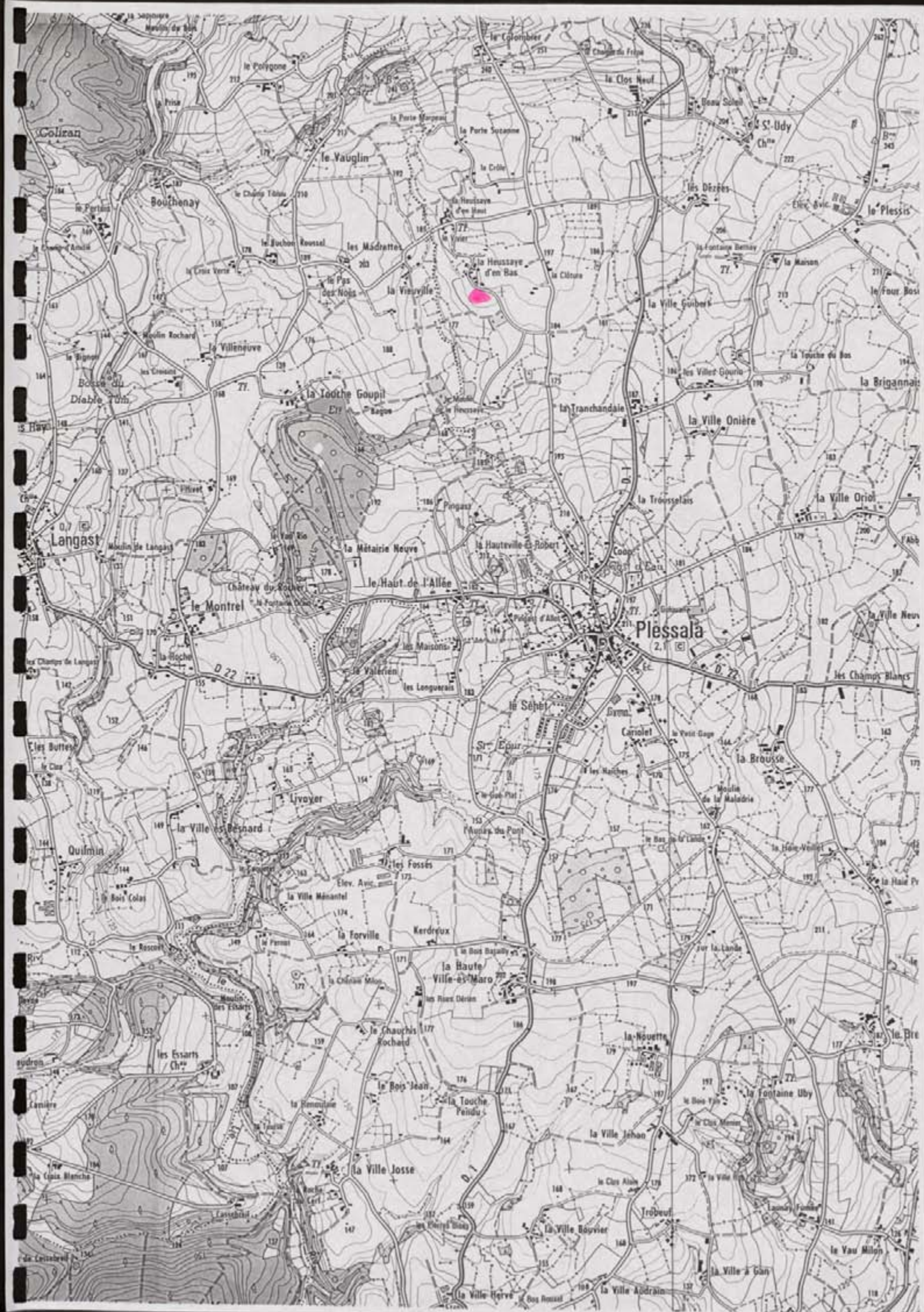
Date de saisie : 16 / 06 / 92 Auteur saisie : Dominique GUYADER.



PLESSALA (22)
 La Heussaye d'en Bas
 Section ZO

100 m

Commune
 Section PLESSALA
 Ecole ZO
 112009



FICHE DE DECOUVERTE ARCHEOLOGIQUE/DEPOUILLEMENT DE LA MISSION
I.G.N. MONCONTOUR-BROONS.

N° de site : 221191041 N° d'enregistrement : 124691

Nom du site : Car. Hain Veillot

Lieu-dit le plus proche (sur carte I.G.N au 1/25000) : Car. Hain Veillot

Commune : Flessala

Cadastre : Année : 1987 Sections, parcelles : 18, 42, 43, 23, 92, 93

Site global : Non.

Chronologie : Indéterminée Code : I!N!D!

Structure : Système d'enclos Code : S!E!C!

Descriptif : Groupe d'enclos associant une structure à double fosse
concentriques à un enclos à dominante curviligne

Mobilier : /

Site linéaire : (O/N) : N! Type : Plein air : X!

Circonstance de la découverte : inventaire (Photo-interprétation).

Etat actuel : Conservé (tout ou partie) : X! ; Détruit : !

Fiabilité : Site avéré : X! ; Indice de site : ! ; Année dernière vérification : 1996

Degré de protection souhaité : Faible : ! ; Moyen : X! ; Fort : !

Inventeur : Nom : GAUTIER Prénom : Maurice.

Coordonnées : Précises : X! Vérifiées : X!

Centre : X = 2331, 6001 Y = 10441, 14501 Rayon = 250 m

Altitude : 200 m N° Carte I.G.N. : 09141E!

Documentation existante : Code : 43 Ordre : 95

N° du contact monoscopique concerné : 74! N° du point d'information : 63!

Opération éventuelle : Resp : Code : PI : ! N° rapport :

Date de saisie : 16/06/92! Auteur saisie : Dominique GUYADER.

PLESSALA

Section YB
Edellej 2000

la Haie Presse

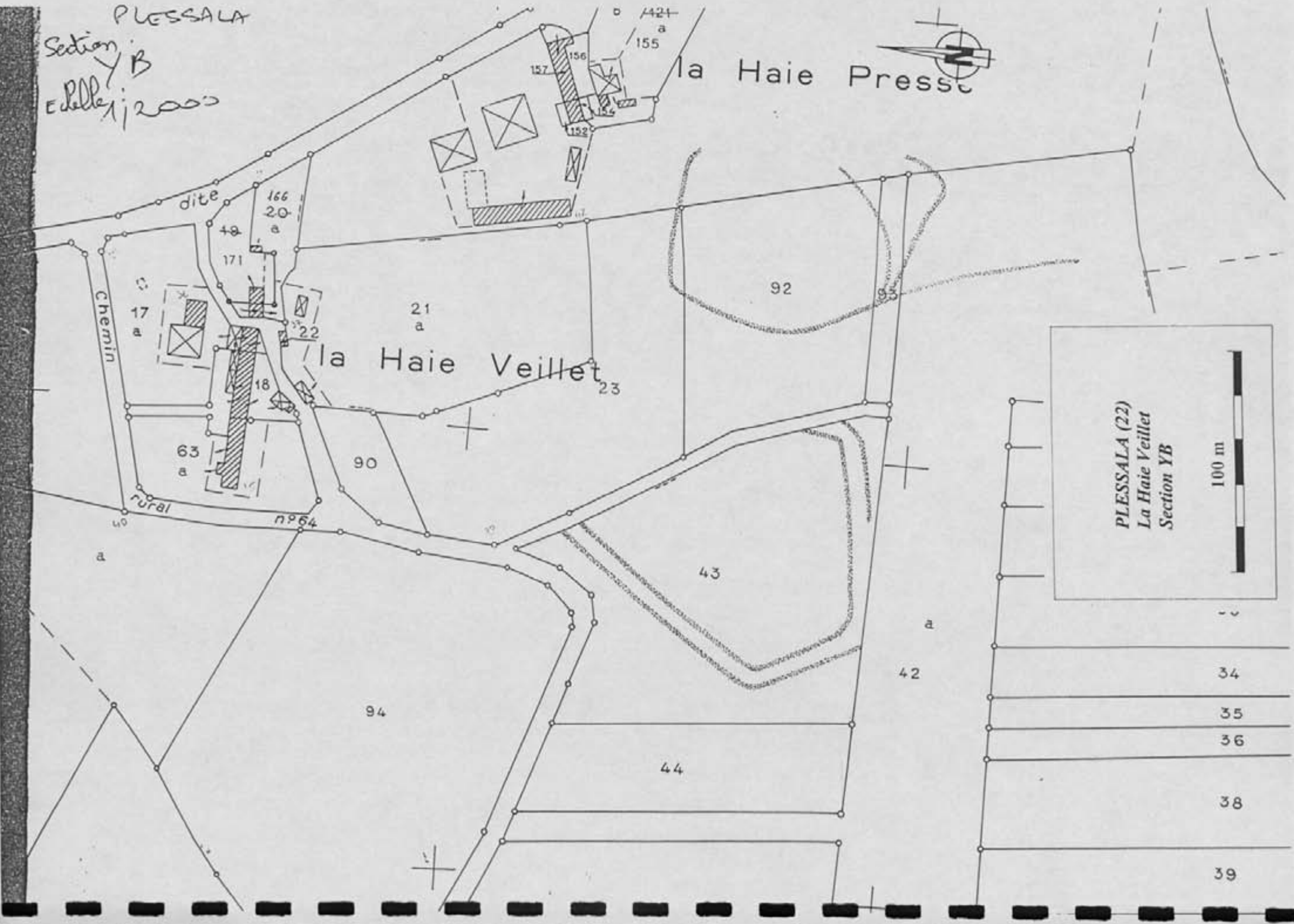


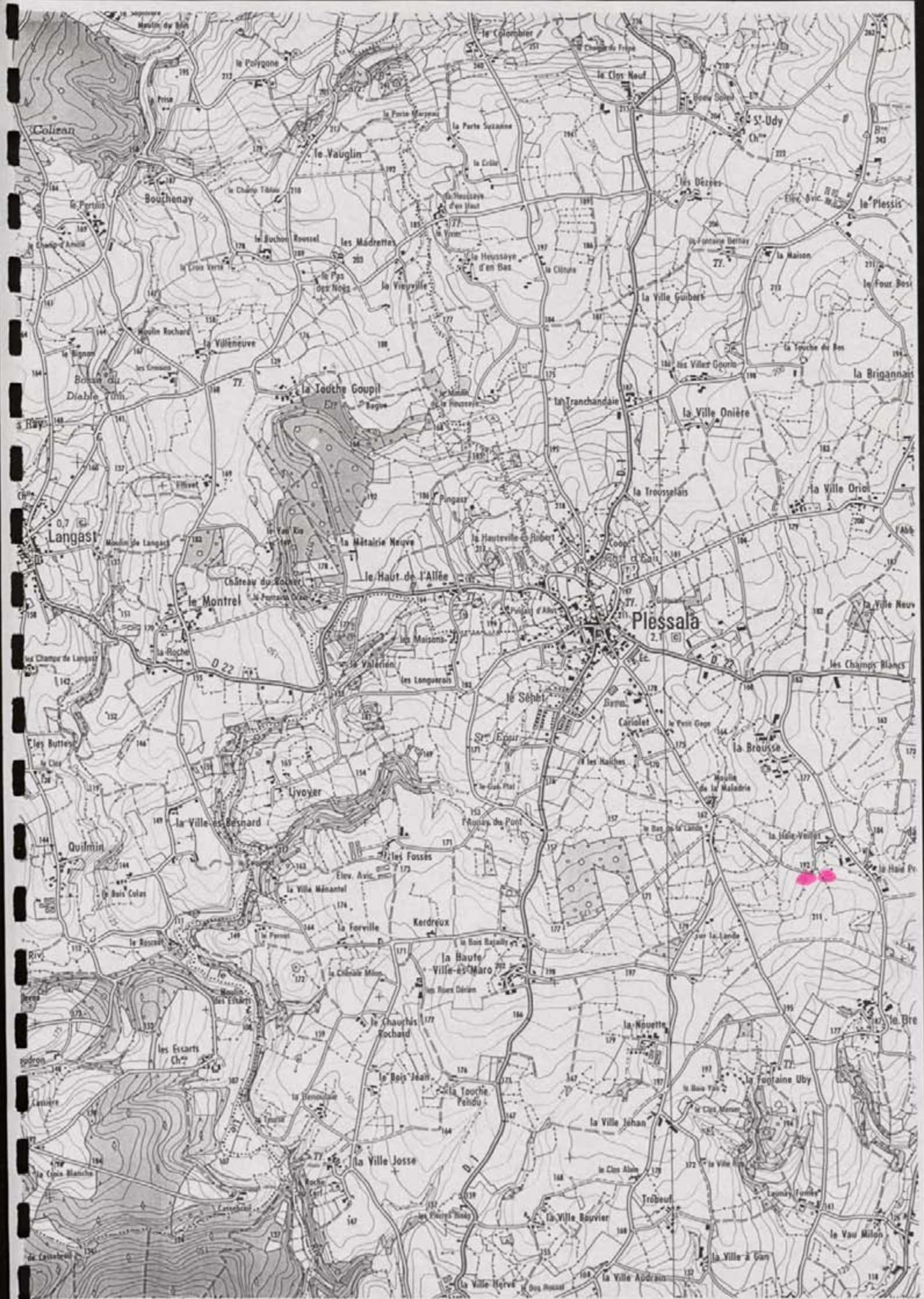
la Haie Veillet

PLESSALA (22)
La Haie Veillet
Section YB

100 m

- 34
- 35
- 36
- 38
- 39





FICHE DE DECOUVERTE ARCHEOLOGIQUE/ DEPOUILLEMENT DE LA MISSION
I.G.N. MONCONTOUR-BROONS.

N° de site : 212 / 191 / 018 N° d'enregistrement : 11470

Nom du site : En. Fontaine Huby

Lieu-dit le plus proche (sur carte I.G.N au 1/25000) : En. Fontaine Huby

Commune : Plessala

Cadastre : Année : 1984 Sections, parcelles : YN, 64 et 65

Site global : Non.

Chronologie : Indéterminée Code : I N D

Structure : Enclaves Code : C L O

Descriptif : Vue partielle d'un enclaves simple à dominante rectiligne

Mobilier : /

Site linéaire : (O/N) : N Type : Plein air : X

Circonstance de la découverte : inventaire (Photo-interprétation).

Etat actuel : Conservé (tout ou partie) : X ; Détruit : _

Fiabilité : Site avéré : X ; Indice de site : _ ; Année dernière vérification : 1996

Degré de protection souhaité : Faible : _ ; Moyen : X ; Fort : _

Inventeur : Nom : GAUTIER Prénom : Maurice.

Coordonnées : Précises X Vérifiées X

Centre : X = 233 , 200 Y = 1043 , 300 Rayon = 50 m

Altitude : 495 m N° Carte I.G.N. : 10917E

Documentation existante : Code : 43 Ordre : 95

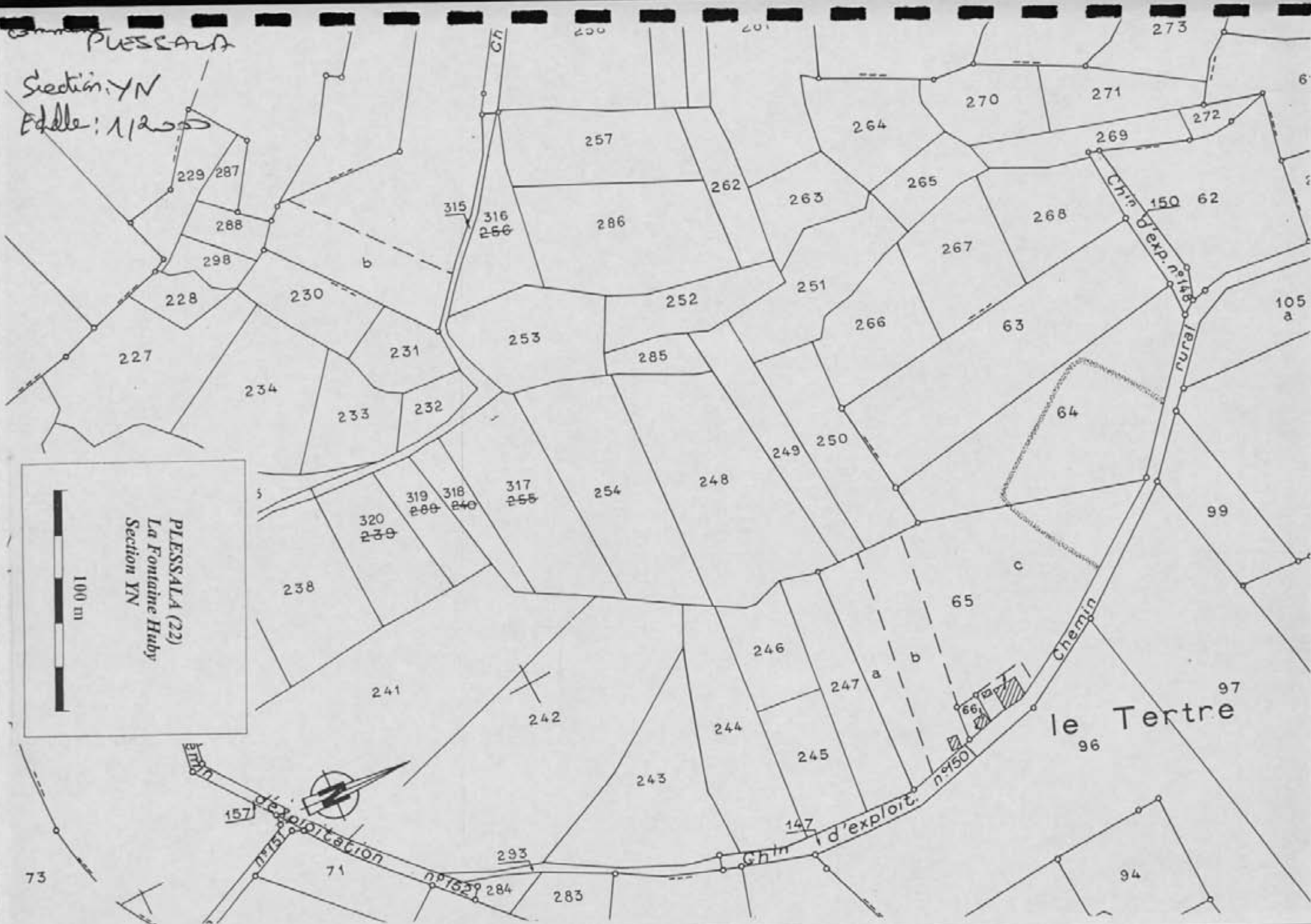
N° du contact monoscopique concerné : 44 N° du point d'information : 64

Opération éventuelle : Resp : Code : PI : _ N° rapport :

Date de saisie : 16 / 06 / 92 Auteur saisie : Dominique GUYADER.

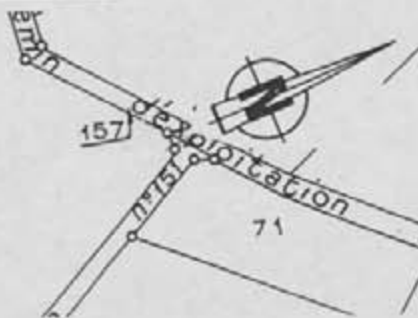
Commune PLESSAIA

Section YN
Echelle: 1/2500

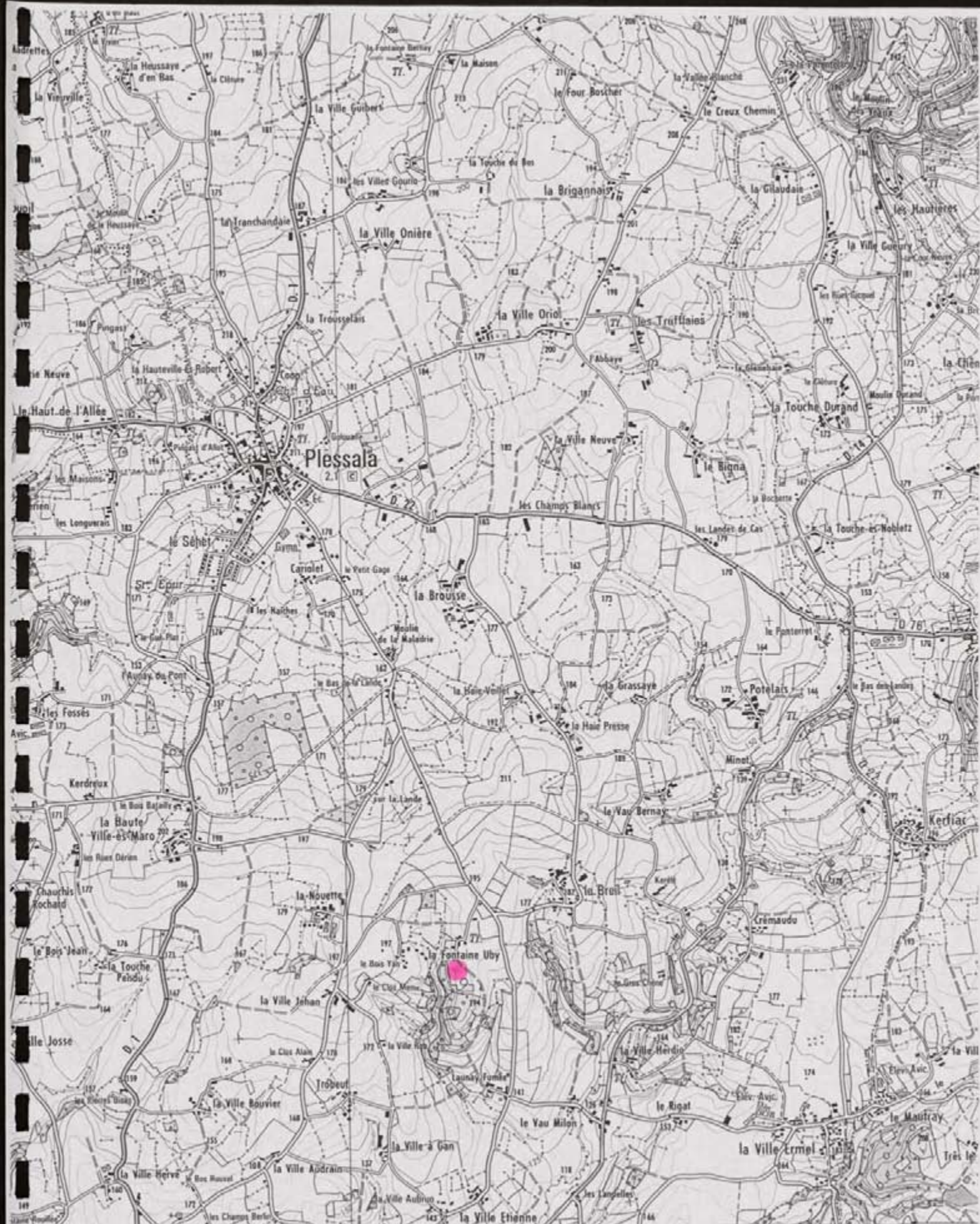


100 m

PLESSAIA (22)
La Fontaine Huby
Section YN



le Tertre



D 1
Vers N 164

5.50 gr Ouest du Méridien de Paris



0918 est

FICHE DE DECOUVERTE ARCHEOLOGIQUE/ DEPOUILLEMENT DE LA MISSION
I.G.N. MONCONTOUR-BROONS.

N° de site : 2121 / 1941 / 0191 N° d'enregistrement : 186211

Nom du site : Kalibourne

Lieu-dit le plus proche (sur carte I.G.N au 1/25000) : Kalibourne

Commune : Glessala

Cadaastre : Année : 1984 Sections, parcelles : ZH, 4, 28

Site global : Non.

Chronologie : Indéterminée Code : IIND

Structure : Endos Code : CL0

Descriptif : Vue partielle d'un endos en dominante rectiligne

Mobilier :

Site linéaire : (O/N) : N Type : Plein air : X

Circonstance de la découverte : inventaire (Photo-interprétation).

Etat actuel : Conservé (tout ou partie) : X ; Détruit : _

Fiabilité : Site avéré : _ ; Indice de site : X ; Année dernière vérification : 1996

Degré de protection souhaité : Faible : X ; Moyen : _ ; Fort : _

Inventeur : Nom : GAUTIER Prénom : Maurice.

Coordonnées : Précises : X Vérifiées : X

Centre : X = 2184 , 1900 Y = 1080 , 1800 Rayon = 50 m

Altitude : 310 m N° Carte I.G.N. : 0947E

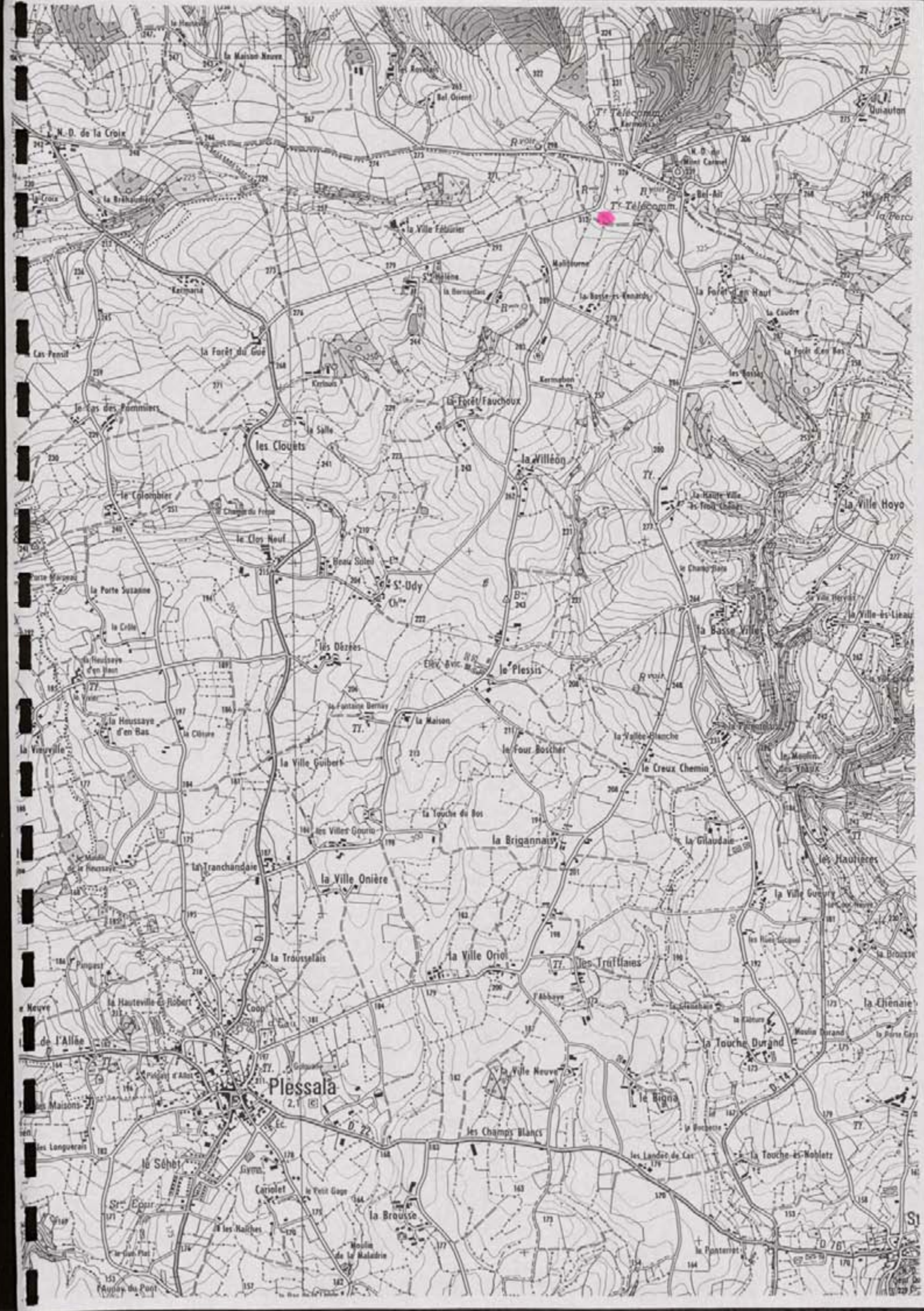
Documentation existante : Code : 43 Ordre : 95

N° du contact monoscopique concerné : 54 N° du point d'information : 65

Opération éventuelle : Resp : Code : PI : _ N° rapport :

Date de saisie : 16 / 06 / 97 Auteur saisie : Dominique GUYADER.





FICHE DE DECOUVERTE ARCHEOLOGIQUE/ DEPOUILLEMENT DE LA MISSION
I.G.N. MONCONTOUR-BROONS.

N° de site : 2121/191/0210!

N° d'enregistrement : 12472!

Nom du site : Kerfiac

Lieu-dit le plus proche (sur carte I.G.N au 1/25000) : Kerfiac

Commune : Flessala

Cadastre : Année : 1987! Sections, parcelles : 4, 96 et 97

Site global : Non.

Chronologie : Indéterminée Code : I1N1!

Structure : Enlос Code : C110!

Descriptif : Vue partielle d'un enlос simple à dominante curviligne

Mobilier :

Site linéaire : (O/N) : IN! Type : Plein air : X!

Circonstance de la découverte : inventaire (Photo-interprétation).

Etat actuel : Conservé (tout ou partie) : X! ; Détruit : !

Fiabilité : Site avéré : X! ; Indice de site : ! ; Année dernière vérification : 1996!

Degré de protection souhaité : Faible : ! ; Moyen : X! ; Fort : !

Inventeur : Nom : GAUTIER Prénom : Maurice.

Coordonnées : Précises : X! Vérifiées : X!

Centre : X = 2135!, 1400! Y = 1043!, 1600! Rayon = 60 m

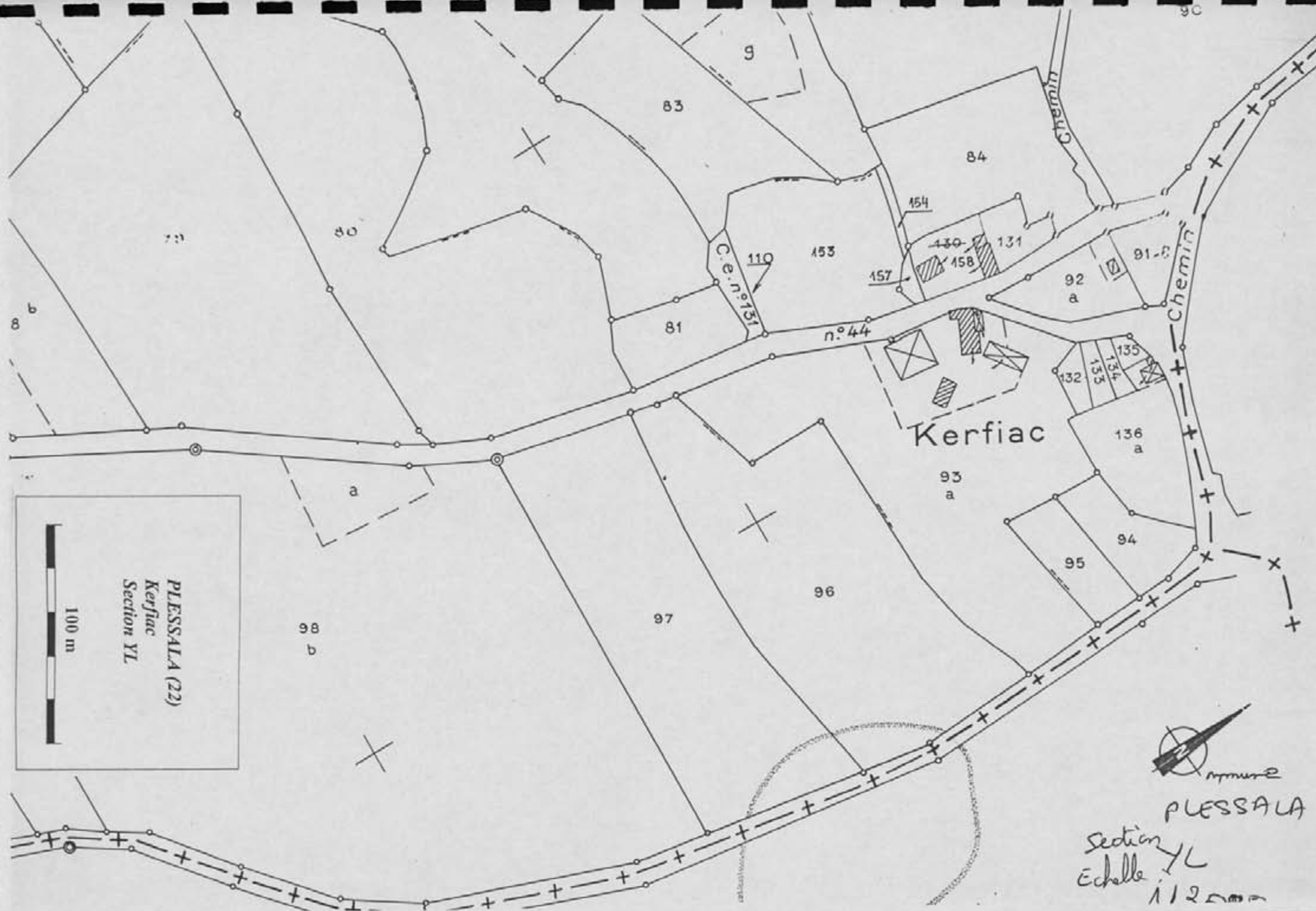
Altitude : 490 m N° Carte I.G.N. : 0917E!

Documentation existante : Code : 43 Ordre : 95

N° du contact monoscopique concerné : 74! N° du point d'information : 66!

Opération éventuelle : Resp : Code : PI : ! N° rapport :

Date de saisie : 16/06/97! Auteur saisie : Dominique GUYADER.

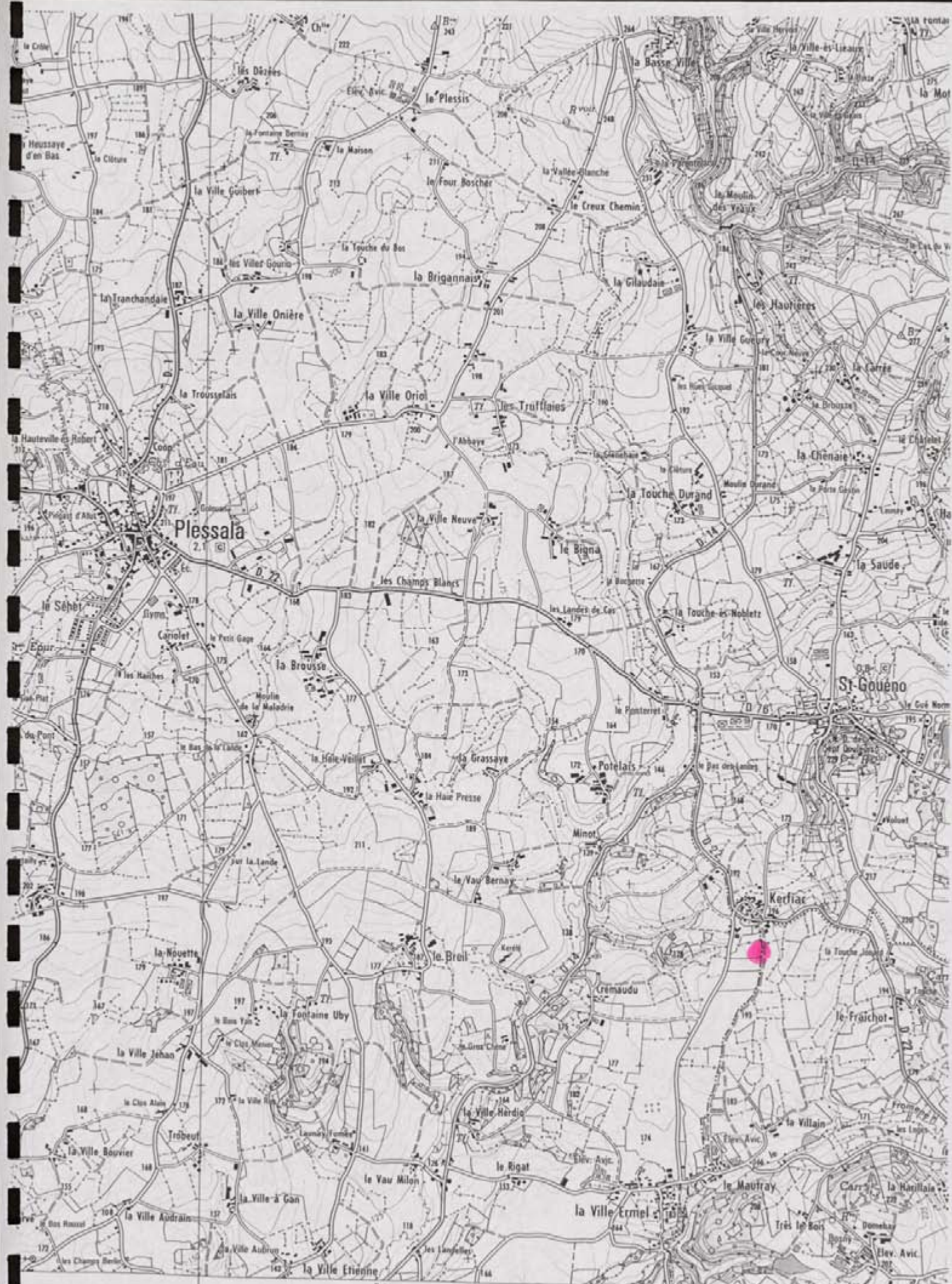


PLESSALA (22)
 Kerfiac
 Section YL

100 m



PLESSALA
 Section YL
 Echelle 1:25000



5,50 gr Ouest du Méridien de Paris

232 232

233 233

234 234

235 235

236 236

579

679

679

679

D
Vers I

FICHE DE DECOUVERTE ARCHEOLOGIQUE/ DEPOUILLEMENT DE LA MISSION
I.G.N. MONCONTOUR-BROONS.

N° de site : 22 / 19 / 1006 N° d'enregistrement : 12046

Nom du site : Enclavement de la Ville de Trois Etoiles

Lieu-dit le plus proche (sur carte I.G.N au 1/25000) : Enclavement de la Ville de Trois Etoiles

Commune : Flesselles

Cadastre : Année : 1984 Sections, parcelles : 25, 29, 30, 39

Site global : Non.

Chronologie : Indéterminée Code : IND

Structure : Enclavement Code : CL

Descriptif : Vue partielle d'un probable enclos quadrangulaire avec limites agraires anciennes

Mobilier : /

Site linéaire : (O/N) : N Type : Plein air : X

Circonstance de la découverte : inventaire (Photo-interprétation).

Etat actuel : Conservé (tout ou partie) X ; Détruit _

Fiabilité : Site avéré X ; Indice de site : _ Année dernière vérification : 1996

Degré de protection souhaité : Faible : _ ; Moyen : X ; Fort : _

Inventeur : Nom : GAUTIER Prénom : Maurice.

Coordonnées : Précises : X Vérifiées : X

Centre : X = 2351, 3510 Y = 1049, 1010 Rayon = 40 m

Altitude 240 m N° Carte I.G.N. : 109M4E

Documentation existante : Code : 43 Ordre : 95

N° du contact monoscopique concerné : 54 N° du point d'information : 64

Opération éventuelle : Resp : Bizien Code : 96/60 PI : X N° rapport : 1411

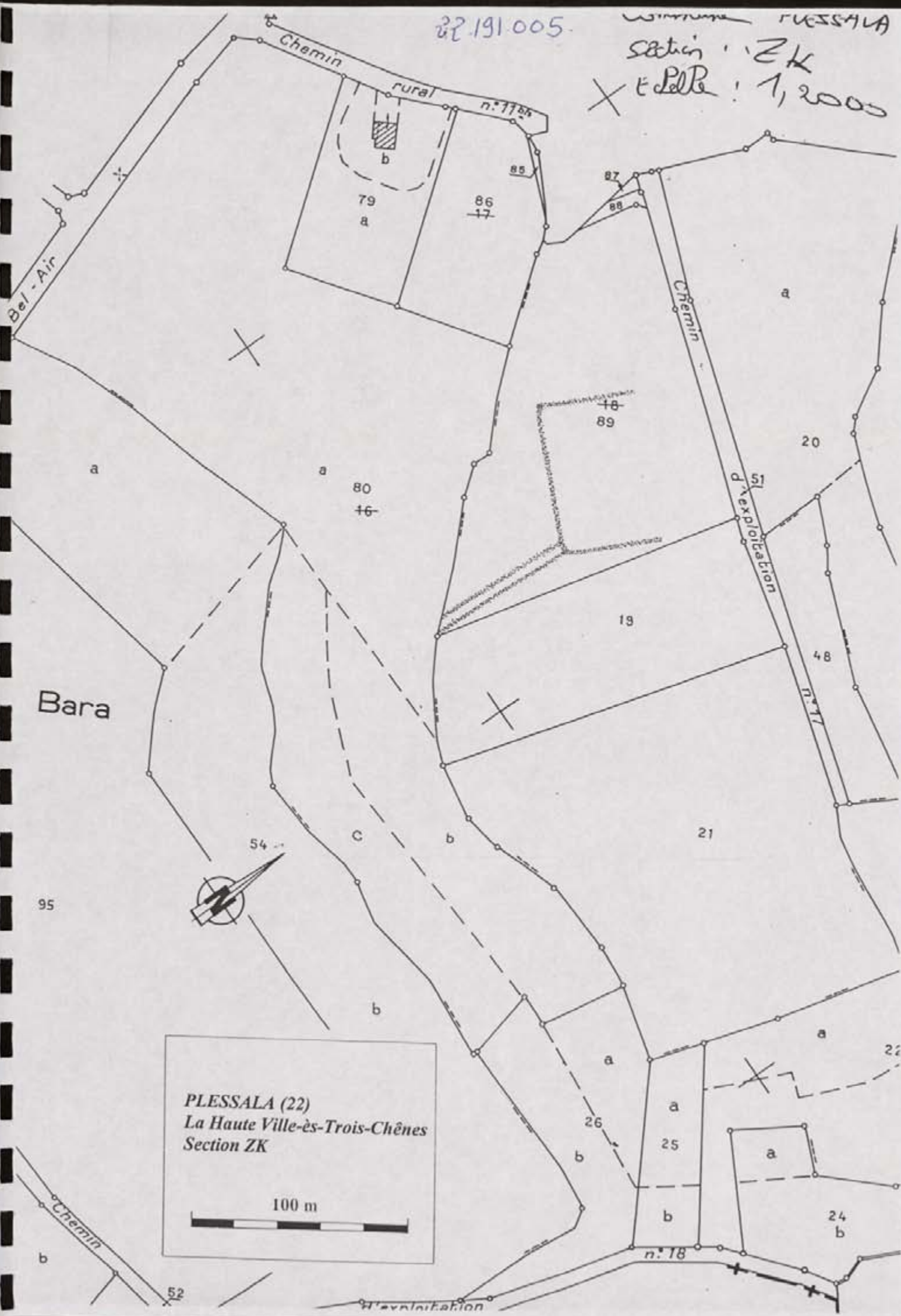
Date de saisie : 16 / 06 / 97 Auteur saisie : Dominique GUYADER.

22.191.005.

COMMUNE PLESSALA

Section : ZK


Échelle : 1,2000



Bara

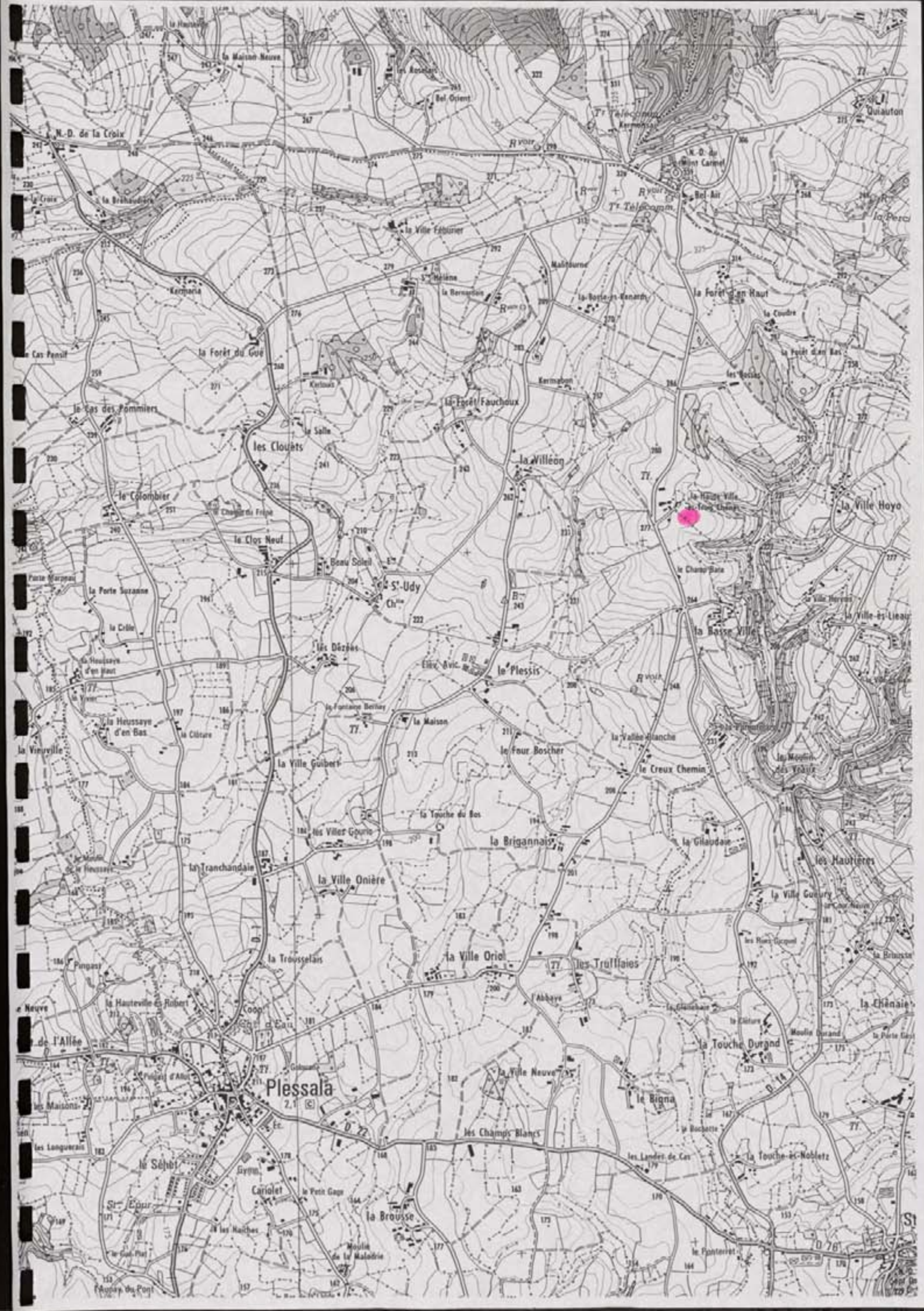
PLESSALA (22)
 La Haute Ville-ès-Trois-Chênes
 Section ZK

100 m



Chemin

Chemin d'exploitation



FICHE DE DECOUVERTE ARCHEOLOGIQUE/DEPOUILLEMENT DE LA MISSION
I.G.N. MONCONTOUR-BROONS.

N° de site : 22111910221 N° d'enregistrement : 12423

Nom du site : Le Bignon

Lieu-dit le plus proche (sur carte I.G.N au 1/25000) : Le Bignon

Commune : Glessala

Cadastre : Année : 1994 Sections, parcelles : 2X, 476

Site global : Non.

Chronologie : Indéterminée Code : IND

Structure : Système d'enclavement Code : SIEC

Descriptif : Vue partielle d'un système d'enclavement associant une structure centrale à dominante rectiligne à un enclavement périphérique à dominante curviligne

Mobilier :

Site linéaire : (O/N) : N Type : Plein air : X

Circonstance de la découverte : inventaire (Photo-interprétation).

Etat actuel : Conservé (tout ou partie) : X ; Détruit : _

Fiabilité : Site avéré : X ; Indice de site : _ ; Année dernière vérification : 1996

Degré de protection souhaité : Faible : _ ; Moyen : X ; Fort : _

Inventeur : Nom : GAUTIER Prénom : Maurice.

Coordonnées : Précises : X Vérifiées : X

Centre : X = 234, 850 Y = 1076, 150 Rayon = 60 m

Altitude : 145 m N° Carte I.G.N. : 0914E

Documentation existante : Code : 43 Ordre : 95

N° du contact monoscopique concerné : 74 N° du point d'information : 68

Opération éventuelle : Resp : Code : PI : _ N° rapport :

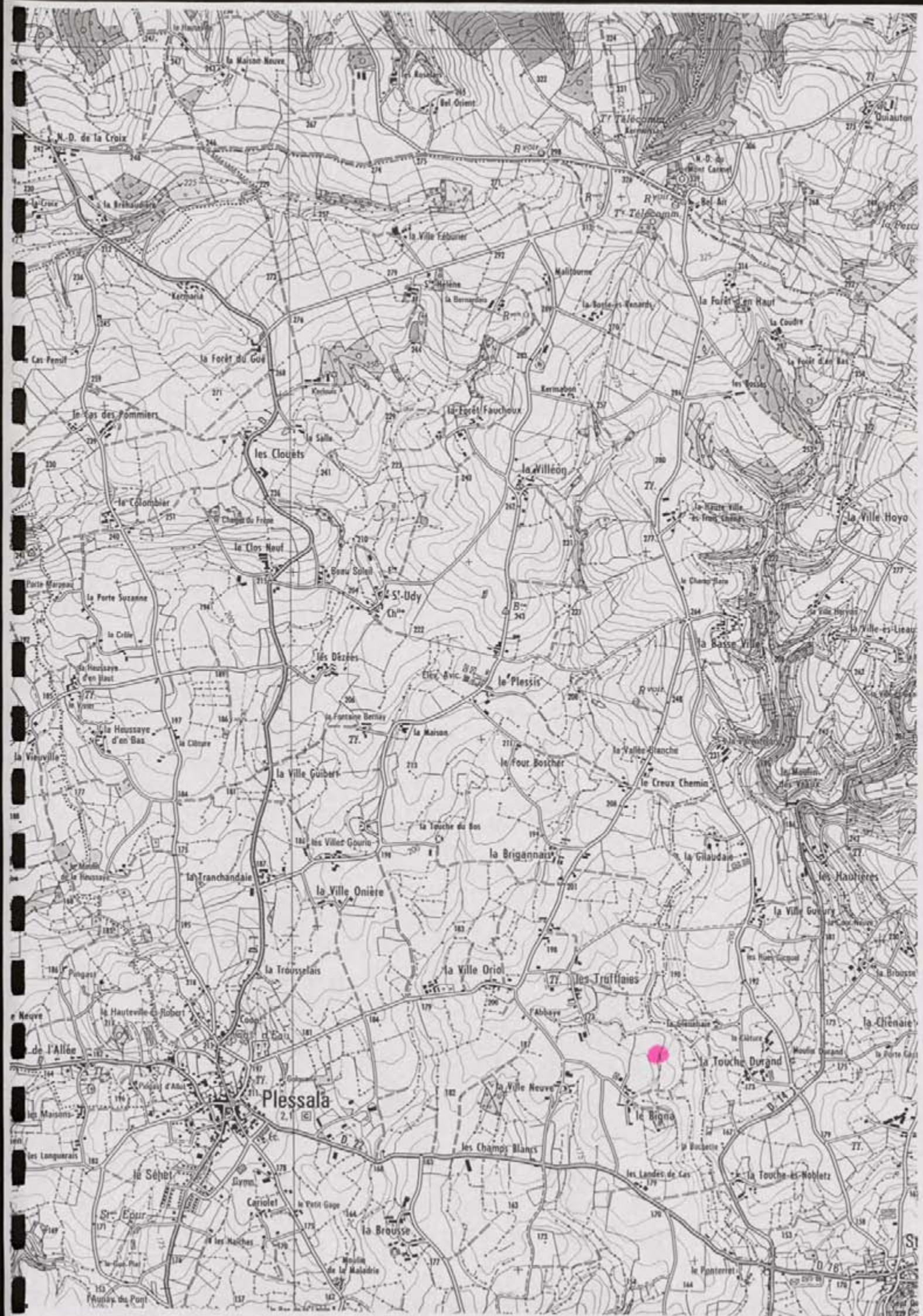
Date de saisie : 16/10/97 Auteur saisie : Dominique GUYADER.

Commune PLESSALA
Section ZX
Echelle 1/2000



PLESSALA (22)
Le Bignon
Section ZX

100 m



FICHE DE DECOUVERTE ARCHEOLOGIQUE/ DEPOUILLEMENT DE LA MISSION
I.G.N. MONCONTOUR-BROONS.

N° de site : 02/191/0202
N° d'enregistrement : 10474

Nom du site : Les Conguaises

Lieu-dit le plus proche (sur carte I.G.N au 1/25000) : Les Conguaises

Commune : Fleussala

Cadastre : Année : 1984 Sections, parcelles : YD, 54

Site global : Non.

Chronologie : Indéterminée Code : IND

Structure : Enclos Code : CLO

Descriptif : Vue partielle d'un enclos à dominante curviligne avec probable fossé agraire à proximité.

Mobilier :

Site linéaire : (O/N) : N Type : Plein air : X

Circonstance de la découverte : inventaire (Photo-interprétation).

Etat actuel : Conservé (tout ou partie) : X ; Détruit : _

Fiabilité : Site avéré : _ ; Indice de site : X ; Année dernière vérification : 1996

Degré de protection souhaité : Faible : X ; Moyen : _ ; Fort : _

Inventeur : Nom : GAUTIER Prénom : Maurice.

Coordonnées : Précises : X ; Vérifiées : X

Centre : X = 234, 700 Y = 1045, 750 Rayon = 40 m

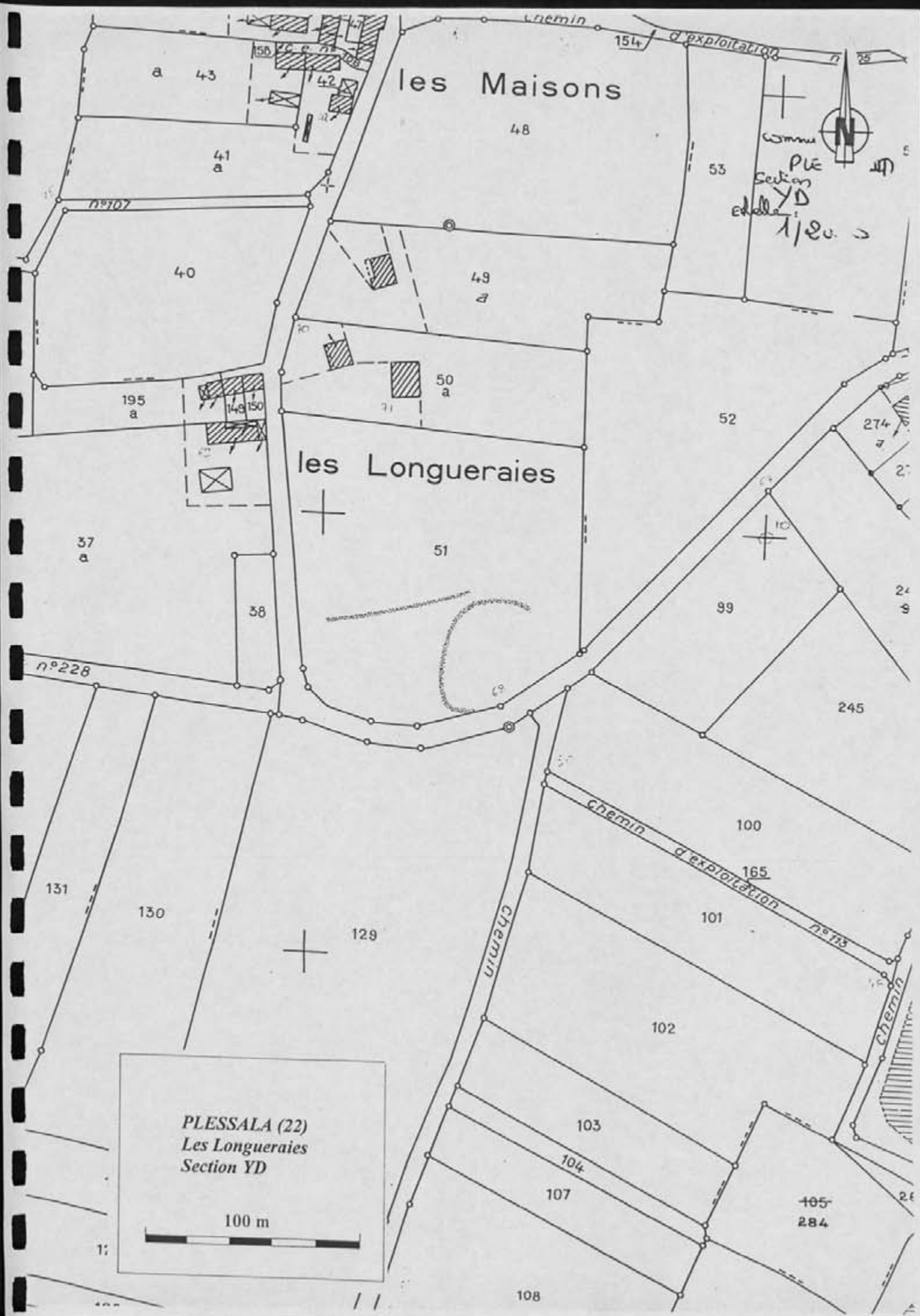
Altitude : 185 m N° Carte I.G.N. : 0917E

Documentation existante : Code : 43 Ordre : 95

N° du contact monoscopique concerné : 74 N° du point d'information : 69

Opération éventuelle : Resp : Code : PI : _ N° rapport :

Date de saisie : 16/06/92 Auteur saisie : Dominique GUYADER.



a 43

41 a

40

195 a

37 a

n°228

131

130

129

PLESSALA (22)
Les Longueraies
Section YD

100 m

les Maisons

48

49 a

50 a

51

38

chemin d'exploitation

100

165

101

102

103

104

107

108

105
284

53

52

99

245

24
9

24

chemin

154/ d'exploitation

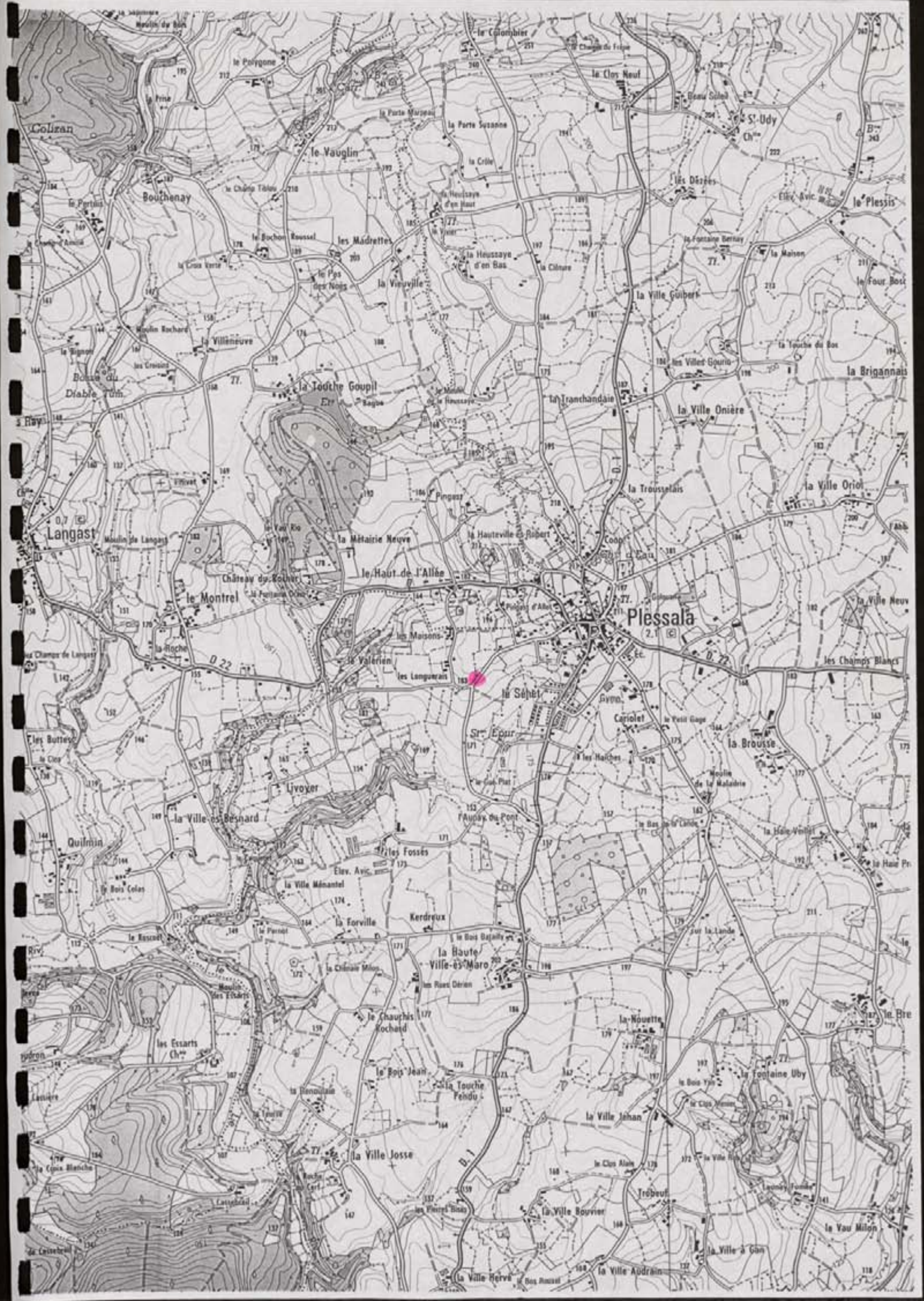


25

5

24
9

24



FICHE DE DECOUVERTE ARCHEOLOGIQUE/ DEPOUILLEMENT DE LA MISSION
I.G.N. MONCONTOUR-BROONS.

N° de site : 221/191/0243 N° d'enregistrement : 12475

Nom du site : Kerdreun

Lieu-dit le plus proche (sur carte I.G.N au 1/25000) : Kerdreun

Commune : Glesvica

Cadastre : Année : 1984 Sections, parcelles : YE, 137a et 138a

Site global : Non.

Chronologie : Indéterminée Code : IND

Structure : Enclaves Code : CU

Descriptif : Vue partielle d'un enclavé quadrangulaire

Mobilier : /

Site linéaire : (O/N) : N Type : Plein air : X

Circonstance de la découverte : inventaire (Photo-interprétation).

Etat actuel : Conservé (tout ou partie) : X ; Détruit : _

Fiabilité : Site avéré X ; Indice de site : _ Année dernière vérification : 1996

Degré de protection souhaité : Faible : _ ; Moyen : X ; Fort : _

Inventeur : Nom : GAUTIER Prénom : Maurice.

Coordonnées : Précises : X Vérifiées : X

Centre : X = 234 , 1500 Y = 1044 , 1500 Rayon = 40 m

Altitude : 495 m N° Carte I.G.N. : 0914E

Documentation existante : Code : 43 Ordre : 95

N° du contact monoscopique concerné : 44 N° du point d'information : 40

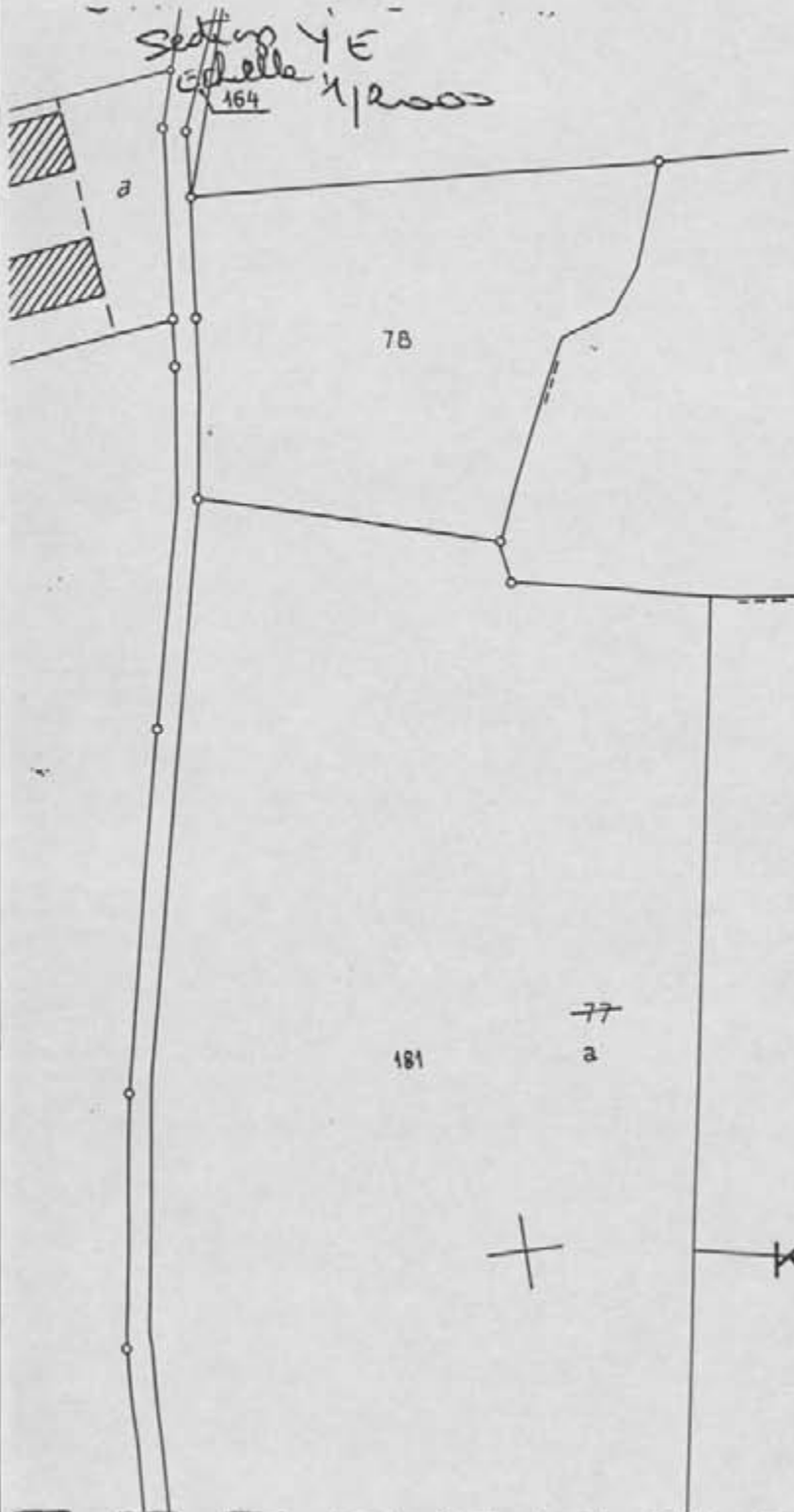
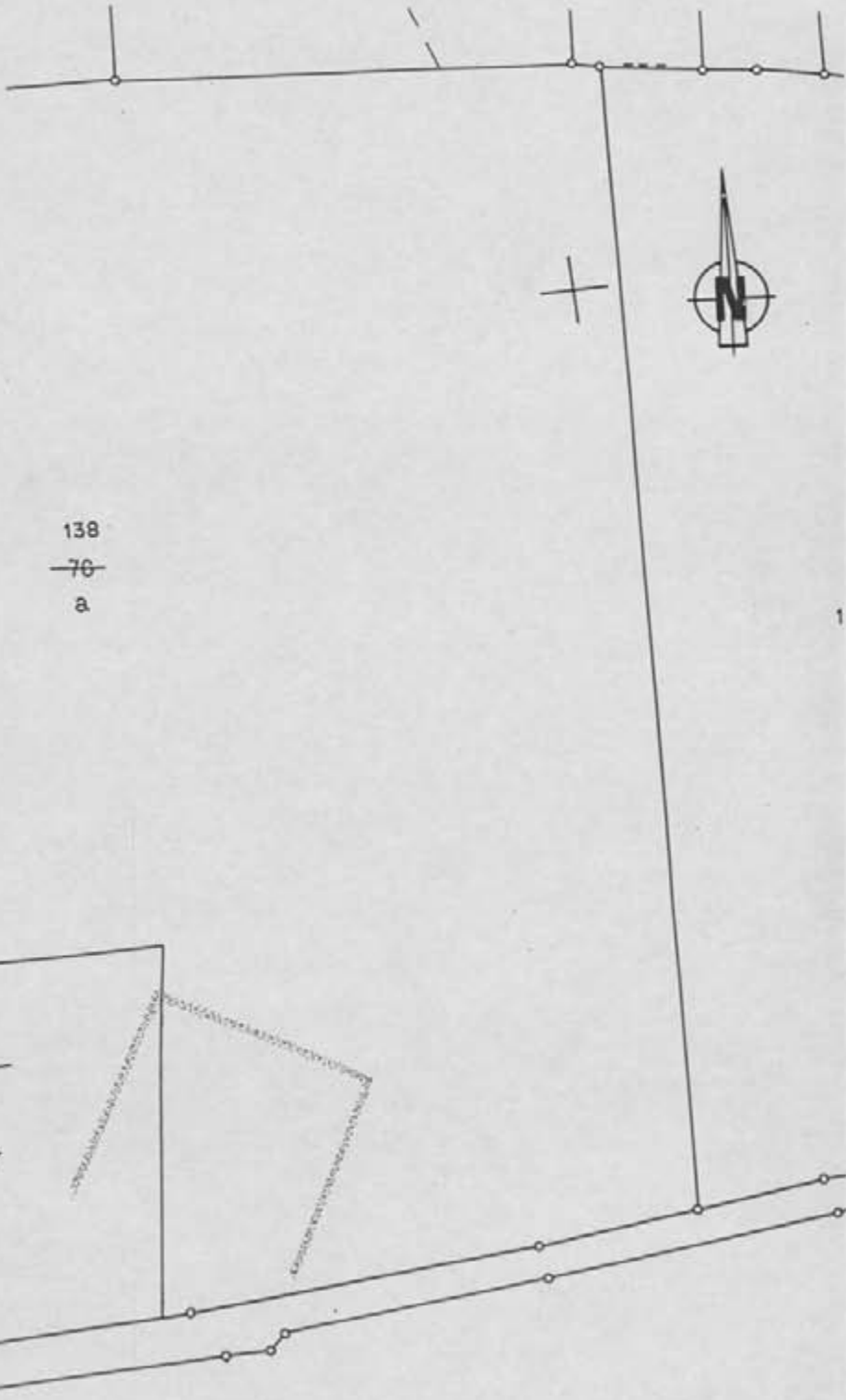

Opération éventuelle : Resp : Code : PI : _ N° rapport :

Date de saisie : 16/06/97 Auteur saisie : Dominique GUYADER.

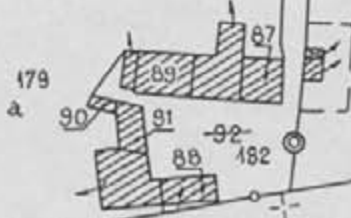
Section YE
edelle 1/2000
164

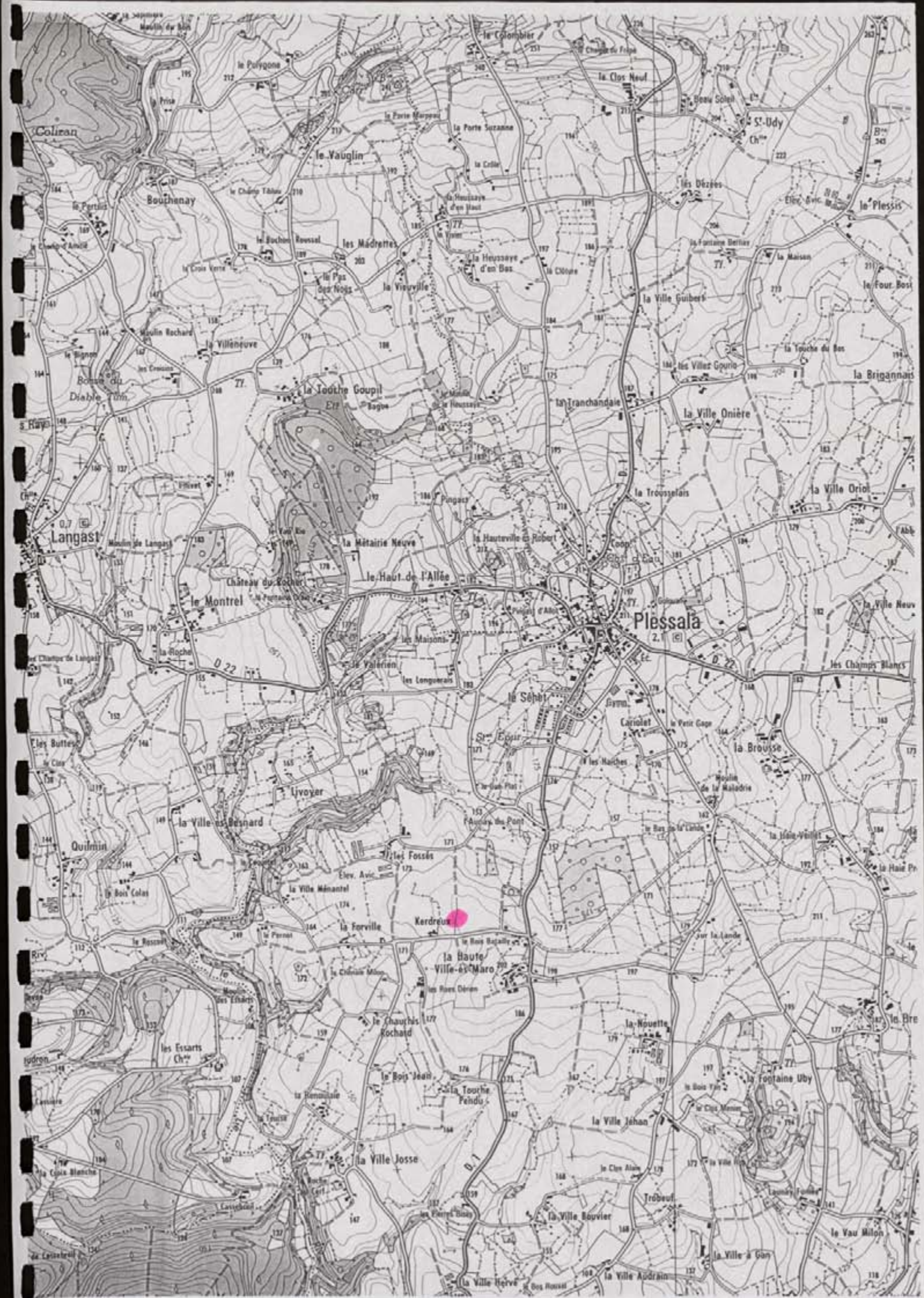
PLESSALA (22)
Kerdreux
Section YE

100 m



Kerdreux





FICHE DE DECOUVERTE ARCHEOLOGIQUE/ DEPOUILLEMENT DE LA MISSION
I.G.N. MONCONTOUR-BROONS.

N° de site : 221 / M 191 / 0254 N° d'enregistrement : 1° 475

Nom du site : La Gatelais

Lieu-dit le plus proche (sur carte I.G.N au 1/25000) : La Gatelais

Commune : Glessac

Cadastre : Année : 1994 Sections, parcelles : 49, 44, 44, 408

Site global : Non.

Chronologie : Indéterminée Code : IND

Structure : Endras Code : CLO

Descriptif : Vue partielle d'un endras à dominante curviligne avec probable limite agraire associée

Mobilier : /

Site linéaire : (O/N) : N Type : Plein air : X

Circonstance de la découverte : inventaire (Photo-interprétation).

Etat actuel : Conservé (tout ou partie) : X ; Détruit : _

Fiabilité : Site avéré : X ; Indice de site : _ ; Année dernière vérification : 1996

Degré de protection souhaité : Faible : _ ; Moyen : X ; Fort : _

Inventeur : Nom : GAUTIER Prénom : Maurice.

Coordonnées : Précises : X Vérifiées : X

Centre : X = 234 ; 650 Y = 1074 ; 710 Rayon = 60 m

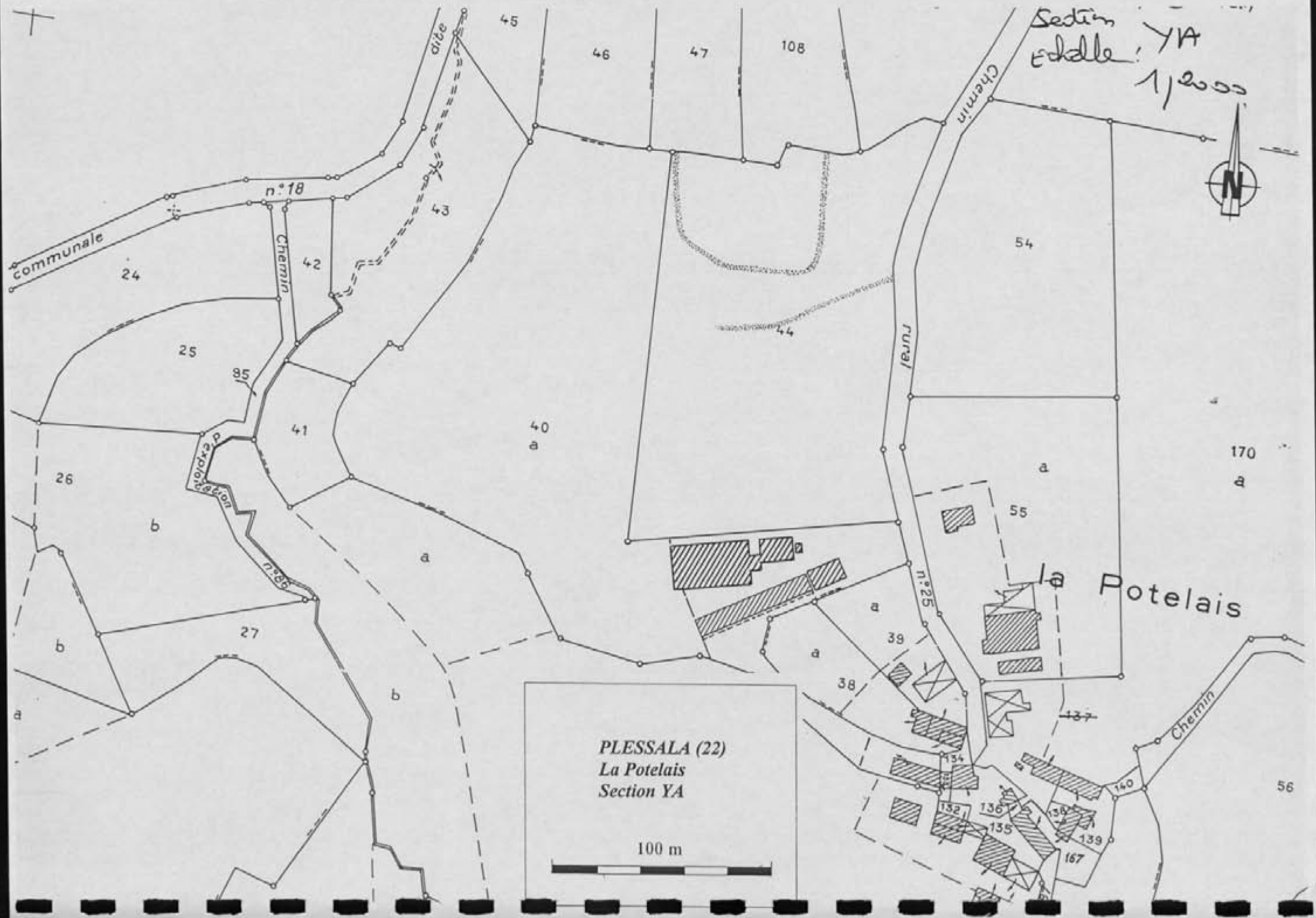
Altitude : 142 m N° Carte I.G.N. : 0914E

Documentation existante : Code : 43 Ordre : 95

N° du contact monoscopique concerné : 74 N° du point d'information : 71

Opération éventuelle : Resp : Code : PI : _ ; N° rapport :


Date de saisie : 16 / 06 / 92 Auteur saisie : Dominique GUYADER.




Section YA
Echelle: 1/2000



PLESSALA (22)
La Potelais
Section YA





FICHE DE DECOUVERTE ARCHEOLOGIQUE/ DEPOUILLEMENT DE LA MISSION
I.G.N. MONCONTOUR-BROONS.

N° de site : 221119410245 N° d'enregistrement : 12477

Nom du site : Grémaudus

Lieu-dit le plus proche (sur carte I.G.N au 1/25000) : Grémaudus

Commune : Glessala

Cadastre : Année : 1987 Sections, parcelles : 4, 74

Site global : Non.

Chronologie : Indéterminée Code : INI

Structure : Enclos Code : 010

Descriptif : Enclos simple à dominante curviligne

Mobilier :

Site linéaire : (O/N) : N Type : Plein air : X

Circonstance de la découverte : inventaire (Photo-interprétation).

Etat actuel : Conservé (tout ou partie) : X ; Détruit : _

Fiabilité : Site avéré : X ; Indice de site : _ ! Année dernière vérification : 1996

Degré de protection souhaité : Faible : _ ! ; Moyen : X ; Fort : _ !

Inventeur : Nom : GAUTIER Prénom : Maurice.

Coordonnées : Précises : X Vérifiées : X

Centre : X = 235, 200 Y = 4073, 300 Rayon = 40 m

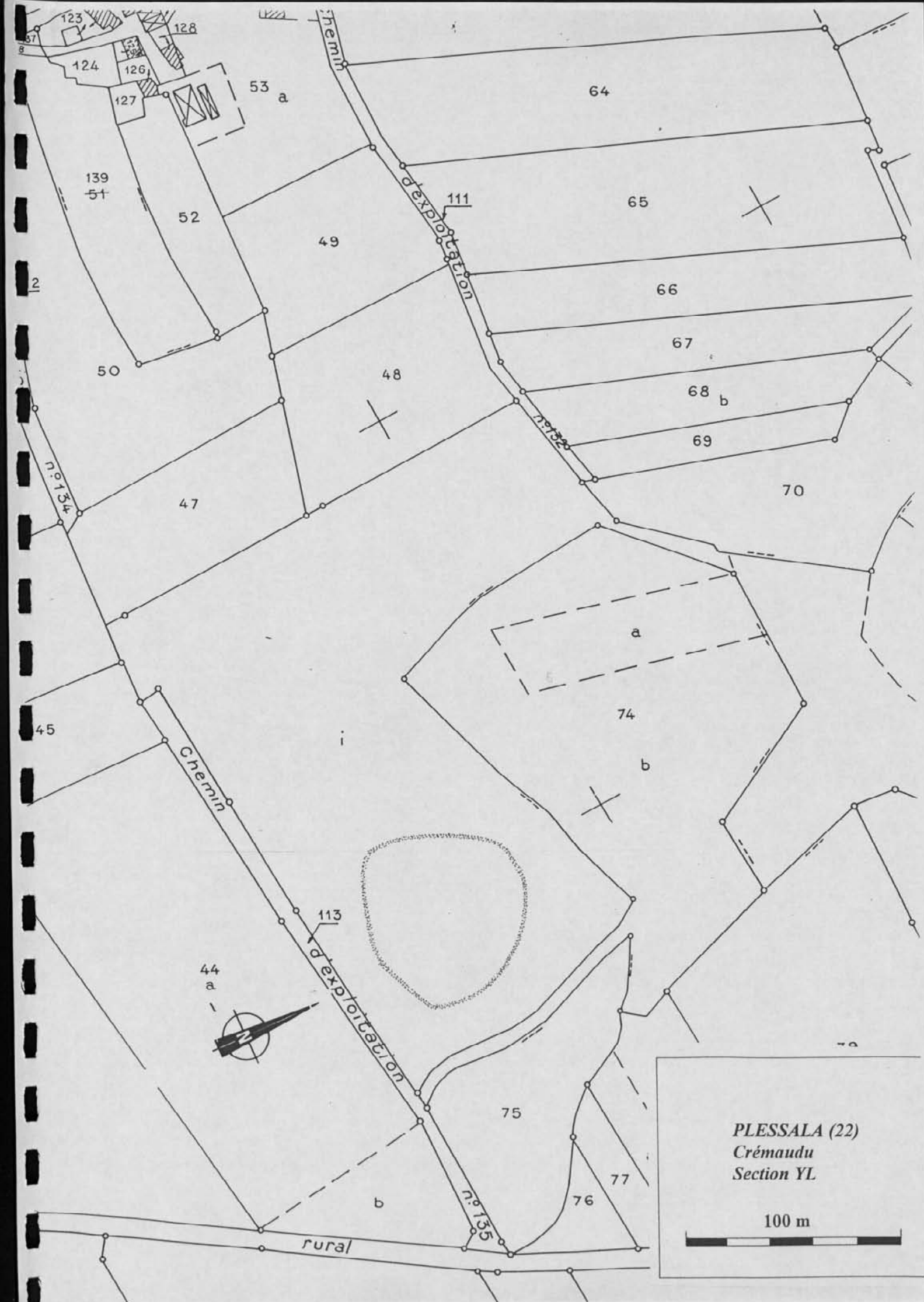
Altitude : 465 m N° Carte I.G.N. : 10917E

Documentation existante : Code : 43 Ordre : 95

N° du contact monoscopique concerné : 74 N° du point d'information : 72

Opération éventuelle : Resp : Code : PI : _ ! N° rapport :

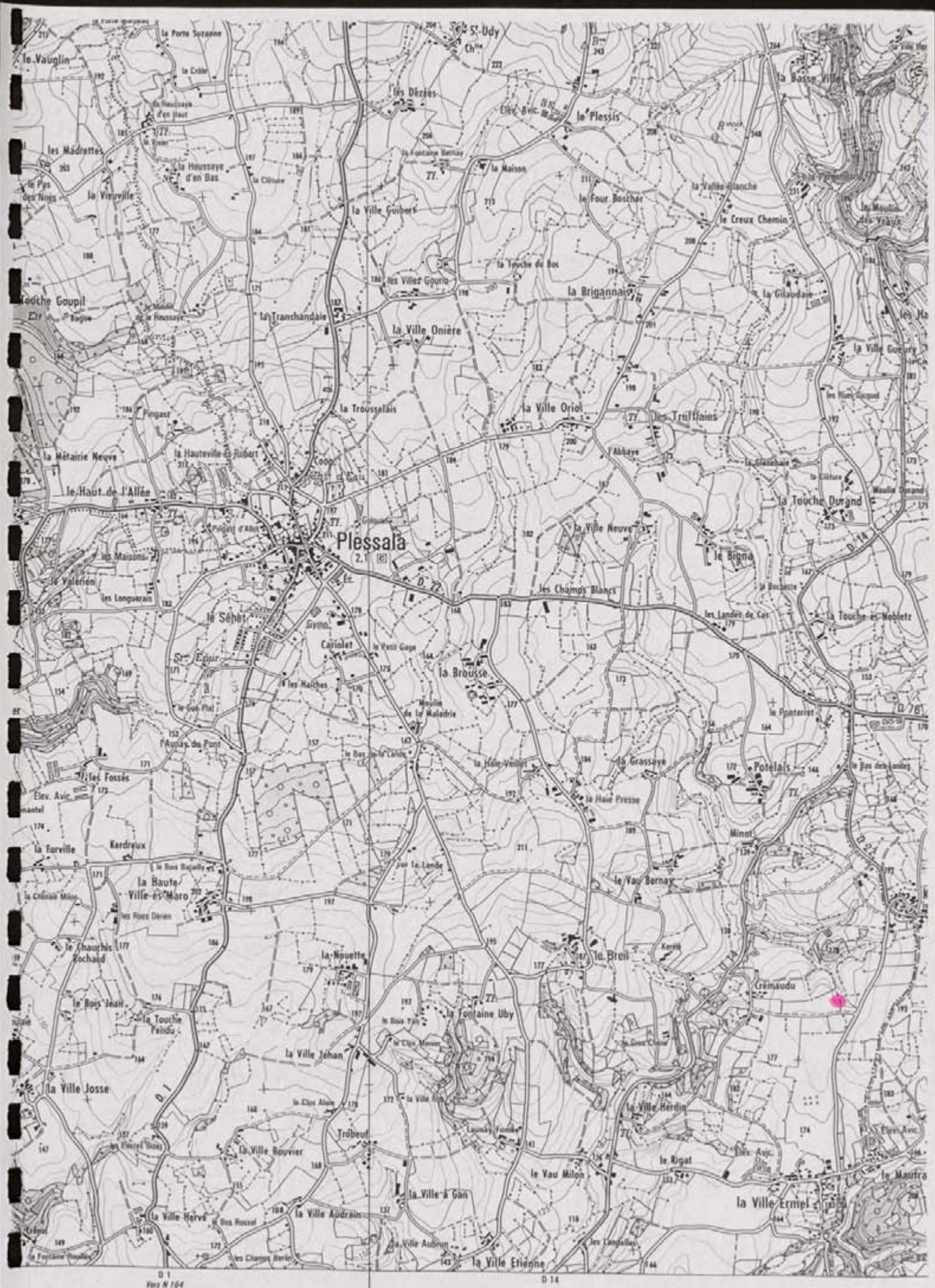
Date de saisie : 16/06/97 Auteur saisie : Dominique GUYADER.



PLESSALA (22)
Crémaudu
Section YL

100 m





D 1
Vers N 164

D 14

5.50 gr Ouest du Méridien de Paris

231 231

232 232

233 233

234 234

235 235

FICHE DE DECOUVERTE ARCHEOLOGIQUE/ DEPOUILLEMENT DE LA MISSION
I.G.N. MONCONTOUR-BROONS.

N° de site : 221910246 N° d'enregistrement : 42428

Nom du site : La Grassaye

Lieu-dit le plus proche (sur carte I.G.N au 1/25000) : La Grassaye

Commune : Hessala

Cadastre : Année : 1984 Sections, parcelles : 27, 54, 76, 99

Site global : Non.

Chronologie : Indéterminée Code : I!N!D!

Structure : Enclavé Code : C!L!O!

Descriptif : Vue partielle d'un enclavé simple à dominante curviligne

Mobilier :

Site linéaire : (O/N) : N! Type : Plein air :

Circonstance de la découverte : inventaire (Photo-interprétation).

Etat actuel : Conservé (tout ou partie) : ; Détruit :

Fiabilité : Site avéré : ; Indice de site : Année dernière vérification : 1996

Degré de protection souhaité : Faible : ; Moyen : ; Fort :

Inventeur : Nom : GAUTIER Prénom : Maurice.

Coordonnées : Précises : Vérifiées :

Centre : X = 834, 400 Y = 1045, 050 Rayon = 30 m

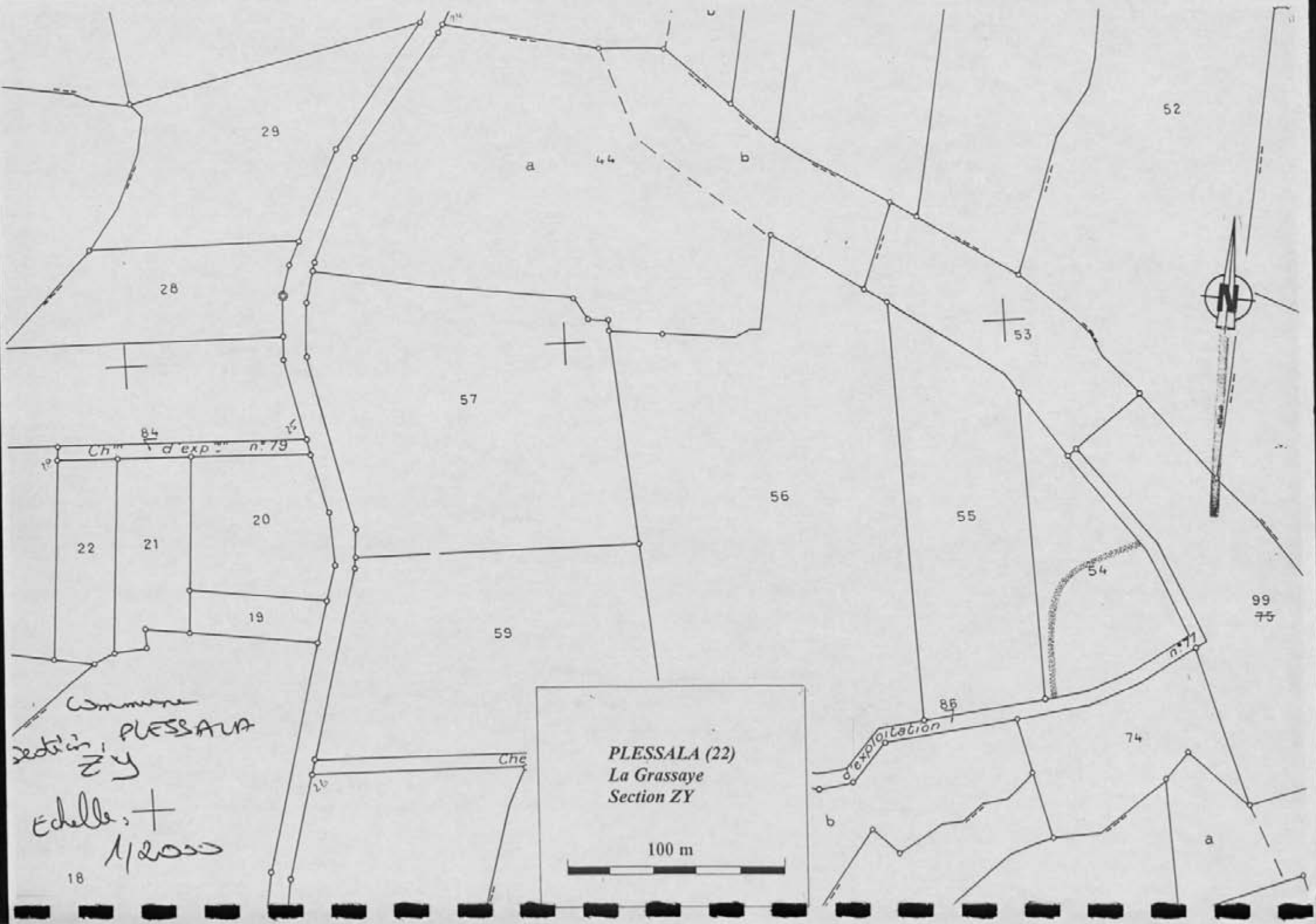
Altitude : 460 m N° Carte I.G.N. : 0947E

Documentation existante : Code : 43 Ordre : 95

N° du contact monoscopique concerné : 74 N° du point d'information : 73

Opération éventuelle : Resp : Code : PI : N° rapport :

Date de saisie : 16/06/97 Auteur saisie : Dominique GUYADER.



Commune
 section PLESSALA
 ZY
 Echelle: +
 1/2000

PLESSALA (22)
 La Grassaye
 Section ZY

100 m

18

52

29

28

a

44

b

57

53

56

55

20

22

21

19

59

99
75

54

85

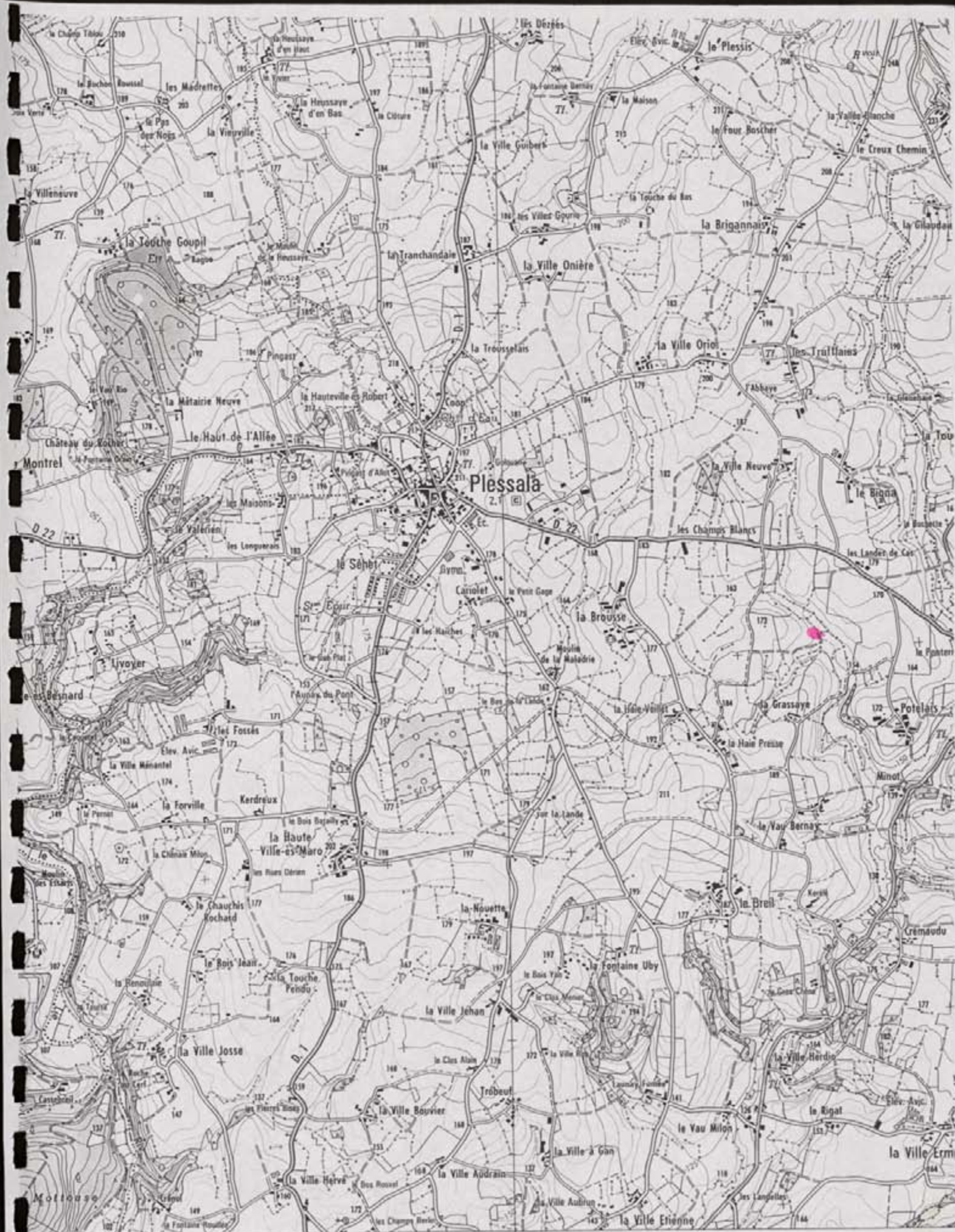
74

d'exploitation

b

a





0 1
Vers N 164

5.50 gr Ouest du Méridien de Paris

230 230 231 231 232 232 233 233 234 234

527 528 529 530 531

2° 35'

0918 est

FICHE DE DECOUVERTE ARCHEOLOGIQUE/ DEPOUILLEMENT DE LA MISSION
I.G.N. MONCONTOUR-BROONS.

N° de site : 021 / M91 / 0287 N° d'enregistrement : 12123

Nom du site : La Bouche Pendu

Lieu-dit le plus proche (sur carte I.G.N au 1/25000) : La Bouche Pendu

Commune : Glessala

Cadastre : Année : M98 Sections, parcelles : YI, 44, 49, 49

Site global : Non.

Chronologie : Indéterminée Code : IIND

Structure : Fossés Code : FSS

Descriptif : Vue partielle de fossés pouvant appartenir à un enclos

Mobilier :

Site linéaire : (O/N) : N Type : Plein air : X

Circonstance de la découverte : inventaire (Photo-interprétation).

Etat actuel : Conservé (tout ou partie) : X ; Détruit : _

Fiabilité : Site avéré : _ ; Indice de site : X ; Année dernière vérification : M99

Degré de protection souhaité : Faible : X ; Moyen : _ ; Fort : _

Inventeur : Nom : GAUTIER Prénom : Maurice.

Coordonnées : Précises : X Vérifiées : X

Centre : X = 234, 800 Y = 1073, 500 Rayon = 100 m

Altitude : 145 m N° Carte I.G.N. : 0914E

Documentation existante : Code : 43 Ordre : 95

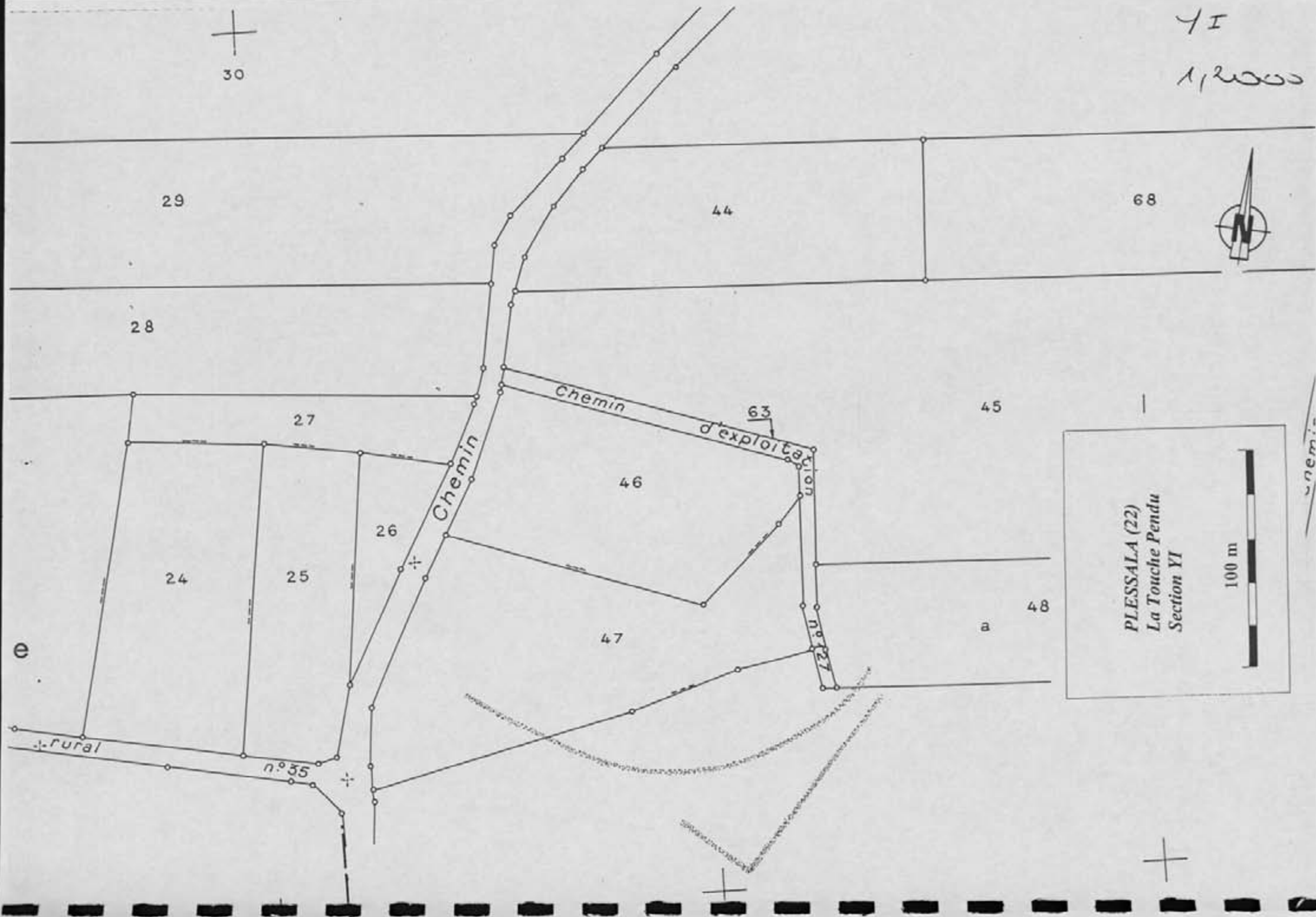
N° du contact monoscopique concerné : 44 N° du point d'information : 44

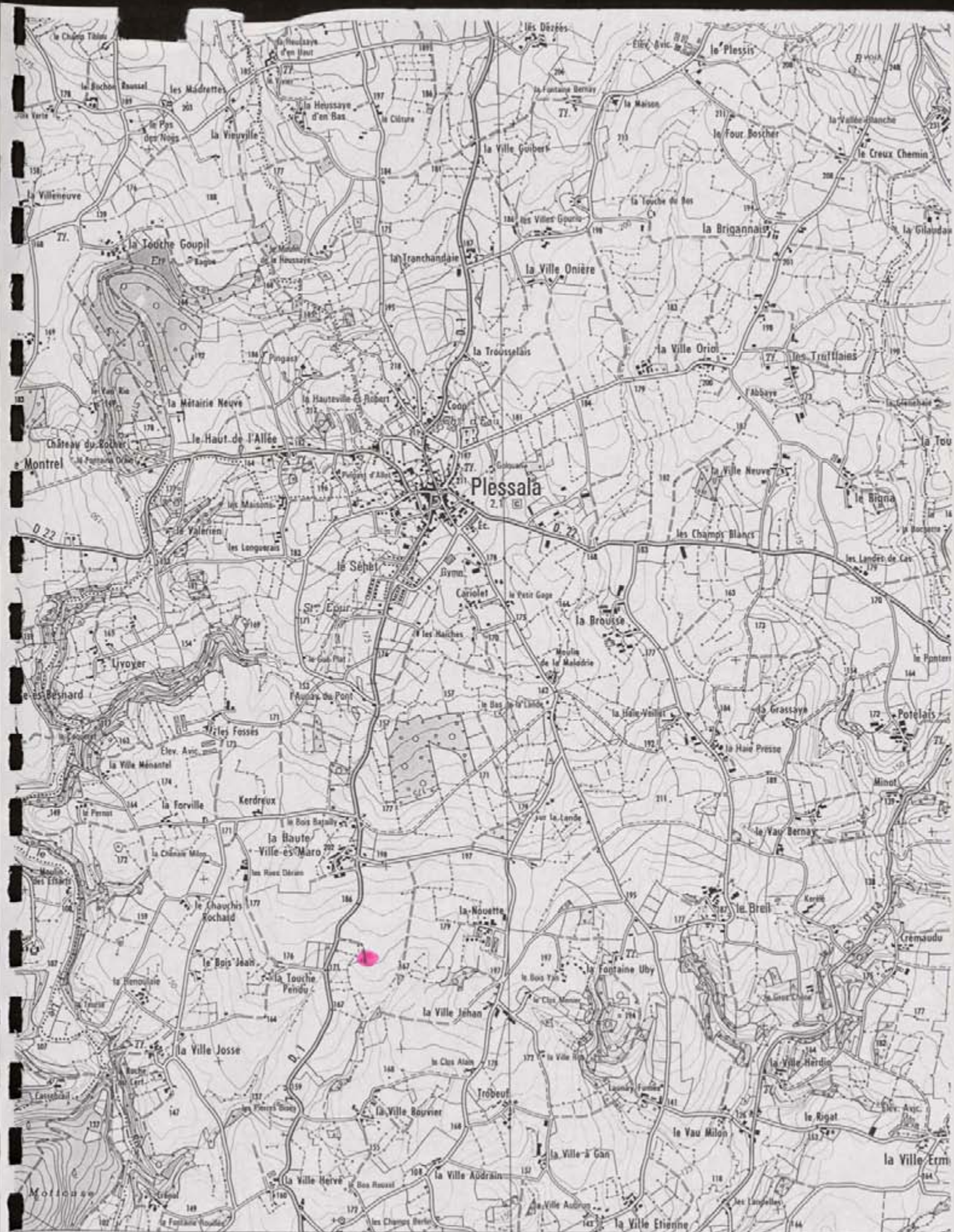
Opération éventuelle : Resp : Code : PI : _ N° rapport :

Date de saisie : 16 / 06 / 94 Auteur saisie : Dominique GUYADER.



41
1,2000





0 1
Vers N 164

0 14

5,50 gr Ouest du Méridien de Paris

230 730

231 731

232 732

233 733

234 734

527

528

529

530

531

2° 35'

0918 est

SERVICE REGIONAL DE L'ARCHEOLOGIE

**EXPLOITATION DES PHOTOGRAPHIES VERTICALES
DE L'I.G.N. A DES FINS ARCHEOLOGIQUES**

Méthodes, résultats et perspectives

L'exemple de la mission MONCONTOUR-BROONS du 16 juin 1976



Par Maurice GAUTIER

Rapport de synthèse

Tome 4/5

Août 97

~~43/95~~

65/033

2435 d

PLOEUC/LIE

FICHE DE DECOUVERTE ARCHEOLOGIQUE/ DEPOUILLEMENT DE LA MISSION
I.G.N MONCONTOUR-BROONS.

N° de site : 22/203/002 N° d'enregistrement : 12398

Nom du site : La Cour de Bayo

Lieu-dit le plus proche (sur carte I.G.N au 1/25000) : Bayo

Commune : Flauc-sur-Eue

Cadastre : Année : 1994 Sections, parcelles : YI, 123, 16, 18

Site global : Non.

Chronologie : Indéterminée Code : IND

Structure : Enclaves Code : CL0

Descriptif : Vue partielle d'un enclavement quadrangulaire avec probable fosse agraire à proximité.

Mobilier :

Site linéaire : (O/N) : N Type : Plein air : X

Circonstance de la découverte : inventaire (Photo-interprétation).

Etat actuel : Conservé (tout ou partie) : X ; Détruit : _

Fiabilité : Site avéré : X ; Indice de site : _ ! Année dernière vérification : 1994

Degré de protection souhaité : Faible : _ ! ; Moyen : X ! ; Fort : _ !

Inventeur : Nom : GAUTIER Prénom : Maurice.

Coordonnées : Précises : X Vérifiées : X

Centre : X = 221, 900 Y = 4084, 800 Rayon = 60 m

Altitude : 190 m N° Carte I.G.N. : 09170

Documentation existante : Code : 45 Ordre : 93

N° du contact monoscopique concerné : 62 N° du point d'information : 04

Opération éventuelle : Resp..... Code : PI : _ ! N° rapport :

Date de saisie : 17/05/87 Auteur saisie : Dominique GUYADER.



C.4

la Cour de Bayo

PLOEUC-SUR-LIE
 Bayo I
 Section YI



n°36

départementale

123
a
44

commune

122

70

7

8

12

13

14

6

17

9

10

a

a

3

2

121

120

119

118

117

116

115

114

113

112

111

110


109

108

107

106

105



LA PERCHE

Gausson

la Ville Bertho

la Gaubichais

Taille aux Coutroy

la Brosse aux Hânes

le Carabinier

la Ville es Bouille

la Ville es Giquiaux

le Vau Corbin

le Haut Quetel

le Glajeot

le Pavillon

le Bèze

le Bèze

le Bèze

le Bèze

le Bèze

le Bèze

le Bèze

le Bèze

le Bèze

le Bèze

le Bèze

le Bèze

le Bèze

le Bèze

le Bèze

le Bèze

le Bèze

le Bèze

le Bèze

le Bèze

le Bèze

le Bèze

le Bèze

le Bèze

le Bèze

le Bèze

le Bèze

le Bèze

le Bèze

le Bèze

le Bèze

le Bèze

le Bèze

le Bèze

le Bèze

le Bèze

le Bèze

le Bèze

FICHE DE DECOUVERTE ARCHEOLOGIQUE/ DEPOUILLEMENT DE LA MISSION
I.G.N MONCONTOUR-BROONS.

N° de site : 221/203/003! N° d'enregistrement : 12399

Nom du site : Lac Bernardais

Lieu-dit le plus proche (sur carte I.G.N au 1/25000) : Lac Bernardais

Commune : Fleuc-sur-Lié

Cadastre : Année : 1987! Sections, parcelles : 2, 4, 5, 6, 7

Site global : Non.

Chronologie : Indéterminée Code : I!N!D!

Structure : Enclos Code : C!L!O!

Descriptif : Enclos simple de forme carrée avec fossés agraires associés

Mobilier :

Site linéaire : (O/N) : N! Type : Plein air : X!

Circonstance de la découverte : inventaire (Photo-interprétation).

Etat actuel : Conservé (tout ou partie) : X! ; Détruit : !

Fiabilité : Site avéré : X! ; Indice de site : ! ; Année dernière vérification : 1997!

Degré de protection souhaité : Faible : ! ; Moyen : X! ; Fort : !

Inventeur : Nom : GAUTIER Prénom : Maurice.

Coordonnées : Précises : X! Vérifiées : X!

Centre : X = 2241, 1450! Y = 1081, 1500! Rayon = 0.60...m

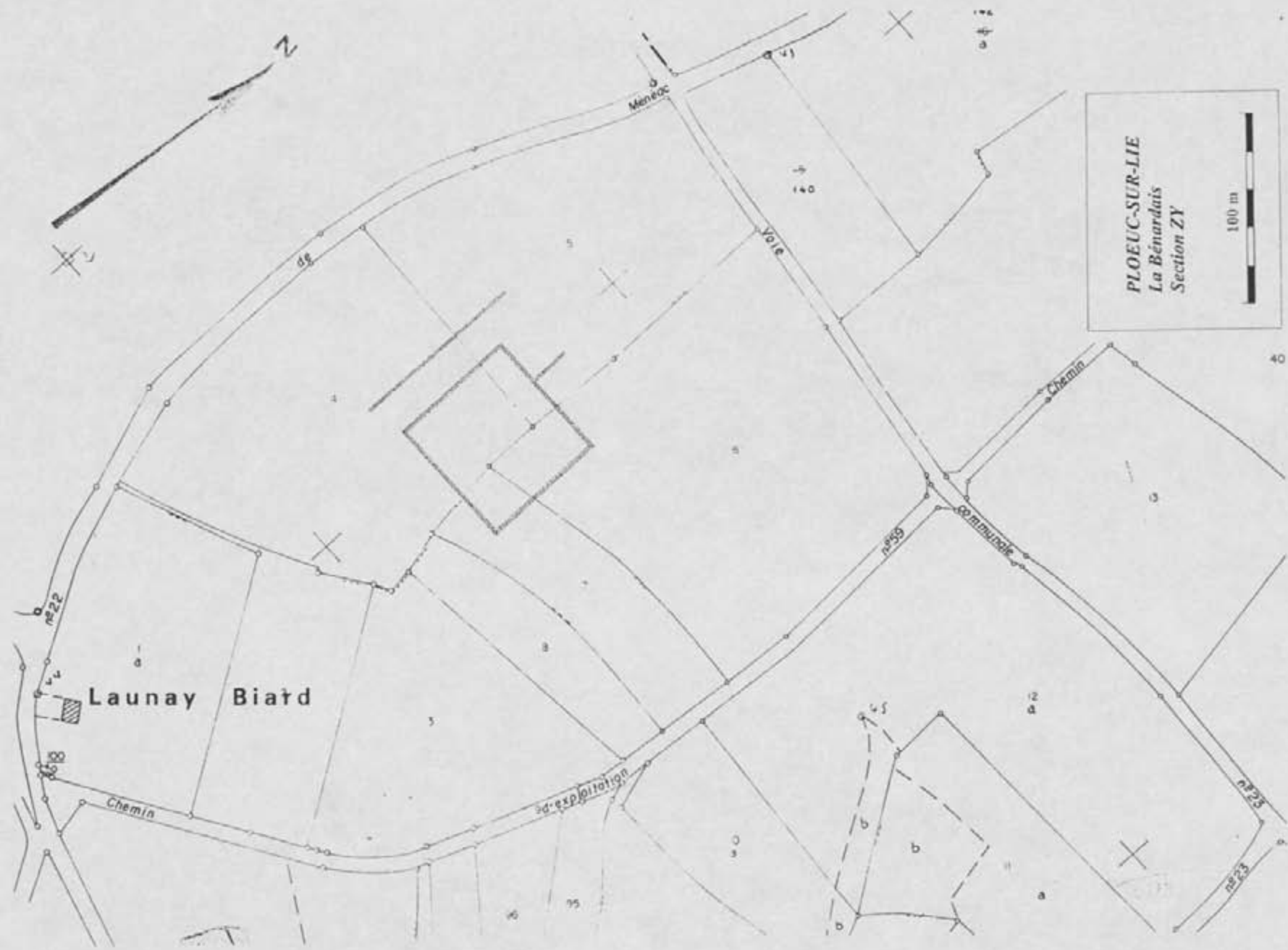
Altitude : 185...m N° Carte I.G.N. : 109170!

Documentation existante : Code : 45 Ordre : 93

N° du contact monoscopique concerné : 161! N° du point d'information : 102!

Opération éventuelle : Resp..... Code : PI : ! ; N° rapport :

Date de saisie : 27/05/97! Auteur saisie : Dominique GUYADER.



PLOEUC-SUR-LIE
La Bénardais
Section ZY

100 m

Launay Biard

Meneuc

Voie

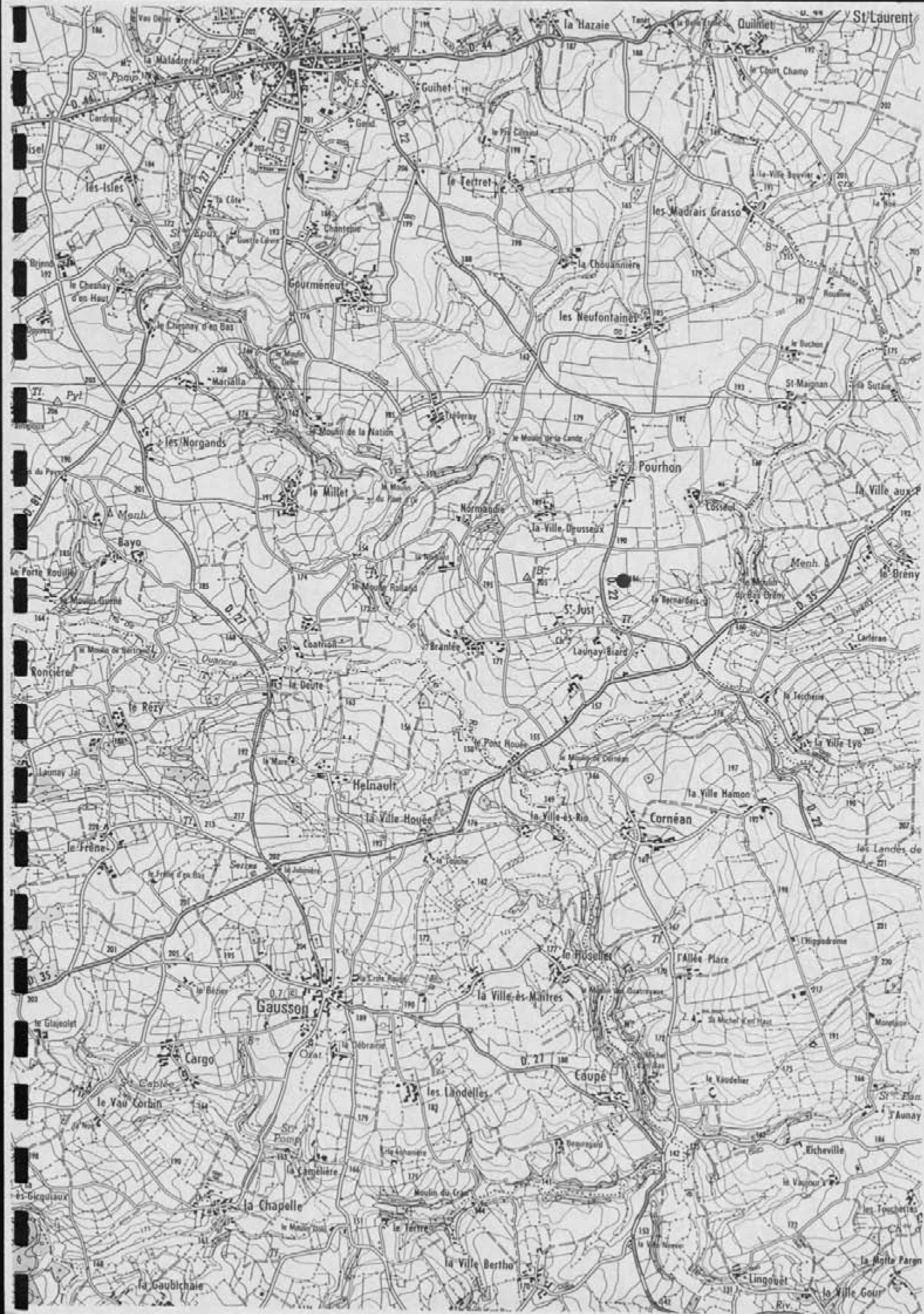
Chemin

d'exploitation

Chemin

Chemin





FICHE DE DECOUVERTE ARCHEOLOGIQUE/ DEPOUILLEMENT DE LA MISSION
I.G.N MONCONTOUR-BROONS.

N° de site : 221/203/004 N° d'enregistrement : 12400

Nom du site : La Pie - Grial 1

Lieu-dit le plus proche (sur carte I.G.N au 1/25000) : La Pie - Grial

Commune : Flauc-sur-Sie

Cadastre : Année : 1984 Sections, parcelles : 9K, 94, 96, 105, 106

Site global : Non.

Chronologie : Indéterminée Code : IND

Structure : Enclavé Code : ENC

Descriptif : Ensemble d'enclaves superposées. B'enclavé le plus significatif possède une partition interne et une entrée orientée du Nord

Mobilier :

Site linéaire : (O/N) : N Type : Plein air : X

Circonstance de la découverte : inventaire (Photo-interprétation).

Etat actuel : Conservé (tout ou partie) : X ; Détruit : _

Fiabilité : Site avéré : X ; Indice de site : _ ; Année dernière vérification : 1994

Degré de protection souhaité : Faible : _ ; Moyen : X ; Fort : _

Inventeur : Nom : GAUTIER Prénom : Maurice.

Coordonnées : Précises : X Vérifiées : X

Centre : X = 220, 450 Y = 4082, 000 Rayon = 0.80 m

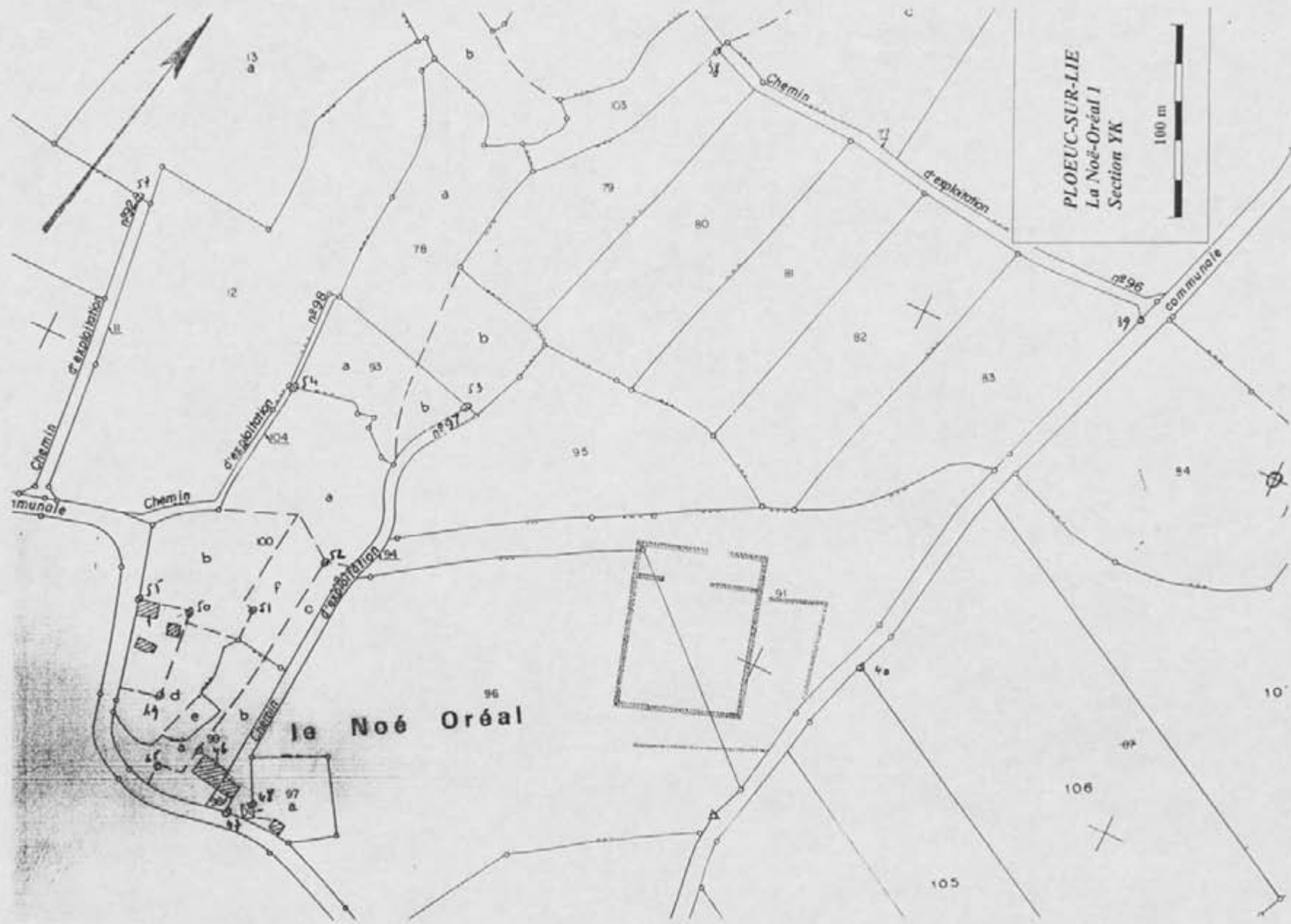
Altitude : 185 m N° Carte I.G.N. : 09140

Documentation existante : Code : 45 Ordre : 93

N° du contact monoscopique concerné : 62 N° du point d'information : 04

Opération éventuelle : Resp..... Code : PI : _ N° rapport :


Date de saisie : 1995/12/7 Auteur saisie : Dominique GUYADER.



PLOEUC-SUR-LIE
La Noë-Oréal I
Section YK



le Noë Oréal



FICHE DE DECOUVERTE ARCHEOLOGIQUE/ DEPOUILLEMENT DE LA MISSION
I.G.N MONCONTOUR-BROONS.

N° de site : 22 / 203 / 1005 N° d'enregistrement : 12401

Nom du site : Be. Glas Bresseux

Lieu-dit le plus proche (sur carte I.G.N au 1/25000) : Be. Glas Bresseux

Commune : Glanc sur Eue

Cadastre : Année : 1987 Sections, parcelles : YW, 37, 36, 48

Site global : Non.

Chronologie : Indéterminée Code : IND

Structure : Éndas Code : CL0

Descriptif : Éndas simple de forme trapézoïdale sans entrée visible

Mobilier :

Site linéaire : (O/N) : N Type : Plein air : X

Circonstance de la découverte : inventaire (Photo-interprétation).

Etat actuel : Conservé (tout ou partie) : X ; Détruit : _

Fiabilité : Site avéré : X ; Indice de site : _ ; Année dernière vérification : 1997

Degré de protection souhaité : Faible : _ ; Moyen : X ; Fort : _

Inventeur : Nom : GAUTIER Prénom : Maurice.

Coordonnées : Précises : X Vérifiées : X

Centre : X = 249 , 950 Y = 1083 , 150 Rayon = 50 m

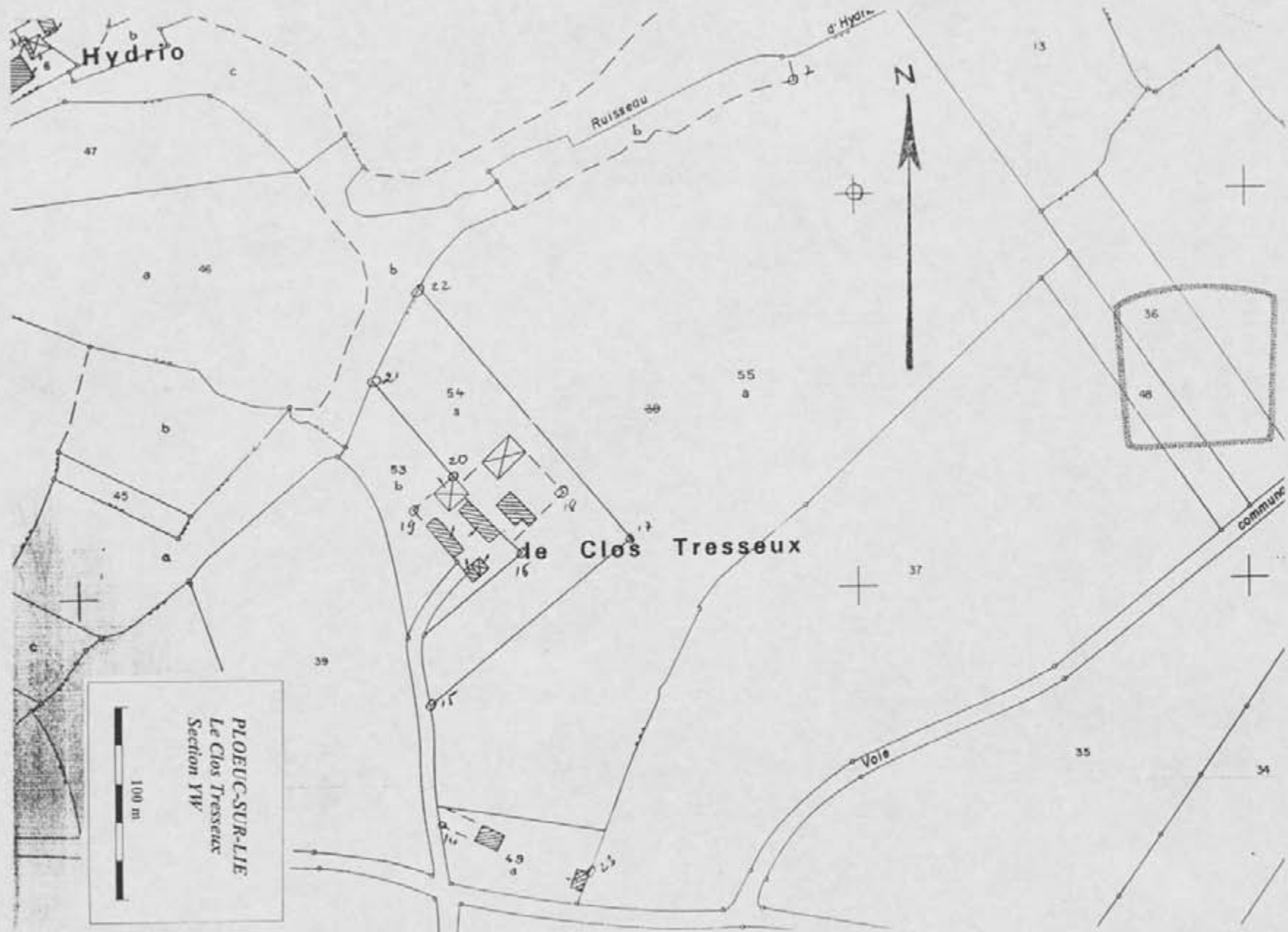
Altitude : 210 m N° Carte I.G.N. : 09140

Documentation existante : Code : 45 Ordre : 93


N° du contact monoscopique concerné : 62 N° du point d'information : 05

Opération éventuelle : Resp..... Code : PI : _ N° rapport :

Date de saisie : 27 / 10 / 51 : 07 Auteur saisie : Dominique GUYADER.



PLOEUC-SUR-LIE
 Le Clos Tresseux
 Section YW
 100 m



FORÊT DE LA PERCHE

Lamboireuil

Château de Loge

Hermitage-Loge

Bel-Orient

les Forges

Hydroc. Fontaine aux Thureuils

FICHE DE DECOUVERTE ARCHEOLOGIQUE/ DEPOUILLEMENT DE LA MISSION
I.G.N MONCONTOUR-BROONS.

N° de site : 2121/2103/0106 N° d'enregistrement : 19402

Nom du site : l'Espion des Fossés

Lieu-dit le plus proche (sur carte I.G.N au 1/25000) : l'Espion des Fossés

Commune : Flauc sur Lis

Cadastre : Année : 1987 Sections, parcelles : 26, 45, 46, 47, 48, 49, 50

Site global : Non.

Chronologie : Indéterminée Code : IND

Structure : Enceinte Code : ENC

Descriptif : Vue partielle d'une enceinte ovalaire avec parcellaire à dominante curviligne associée.

Mobilier :

Site linéaire : (O/N) : N Type : Plein air : X

Circonstance de la découverte : inventaire (Photo-interprétation).

Etat actuel : Conservé (tout ou partie) : X ; Détruit : _

Fiabilité : Site avéré : X ; Indice de site : _ ; Année dernière vérification : 1997

Degré de protection souhaité : Faible : _ ; Moyen : X ; Fort : _

Inventeur : Nom : GAUTIER Prénom : Maurice.

Coordonnées : Précises : X Vérifiées : X

Centre : X = 2148 , 21510 Y = 1082 , 14010 Rayon = 150 m

Altitude : 225 m N° Carte I.G.N. : 09M40


Documentation existante : Code : 45 Ordre : 93

N° du contact monoscopique concerné : 62 N° du point d'information : 06

Opération éventuelle : Resp..... Code : PI : _ N° rapport :

Date de saisie : 27/10/97 Auteur saisie : Dominique GUYADER.





FICHE DE DECOUVERTE ARCHEOLOGIQUE/ DEPOUILLEMENT DE LA MISSION
I.G.N MONCONTOUR-BROONS.

N° de site : 22 // 203 // 007 N° d'enregistrement : 12403

Nom du site : Les Blas Blochet

Lieu-dit le plus proche (sur carte I.G.N au 1/25000) : Les Blas Blochet

Commune : Florence-sur-Saône

Cadastre : Année : 1987 Sections, parcelles : Z.D., 43a et b, 20a, 41, 42, 99, 91

Site global : Non.

Chronologie : Indéterminée Code : IND

Structure : Enclaves Code : CL0

Descriptif : Une parcelle d'un vaste enclaves à dominante curviligne

Mobilier :

Site linéaire : (O/N) : N Type : Plein air : X

Circonstance de la découverte : inventaire (Photo-interprétation).

Etat actuel : Conservé (tout ou partie) : X ; Détruit : _

Fiabilité : Site avéré : X ; Indice de site : _ ; Année dernière vérification : 1997

Degré de protection souhaité : Faible : _ ; Moyen : X ; Fort : _

Inventeur : Nom : GAUTIER Prénom : Maurice.

Coordonnées : Précises : X Vérifiées : X

Centre : X = 224 , 350 Y = 1085 , 1650 Rayon = 75 m


Altitude : 212 m N° Carte I.G.N. : 09140

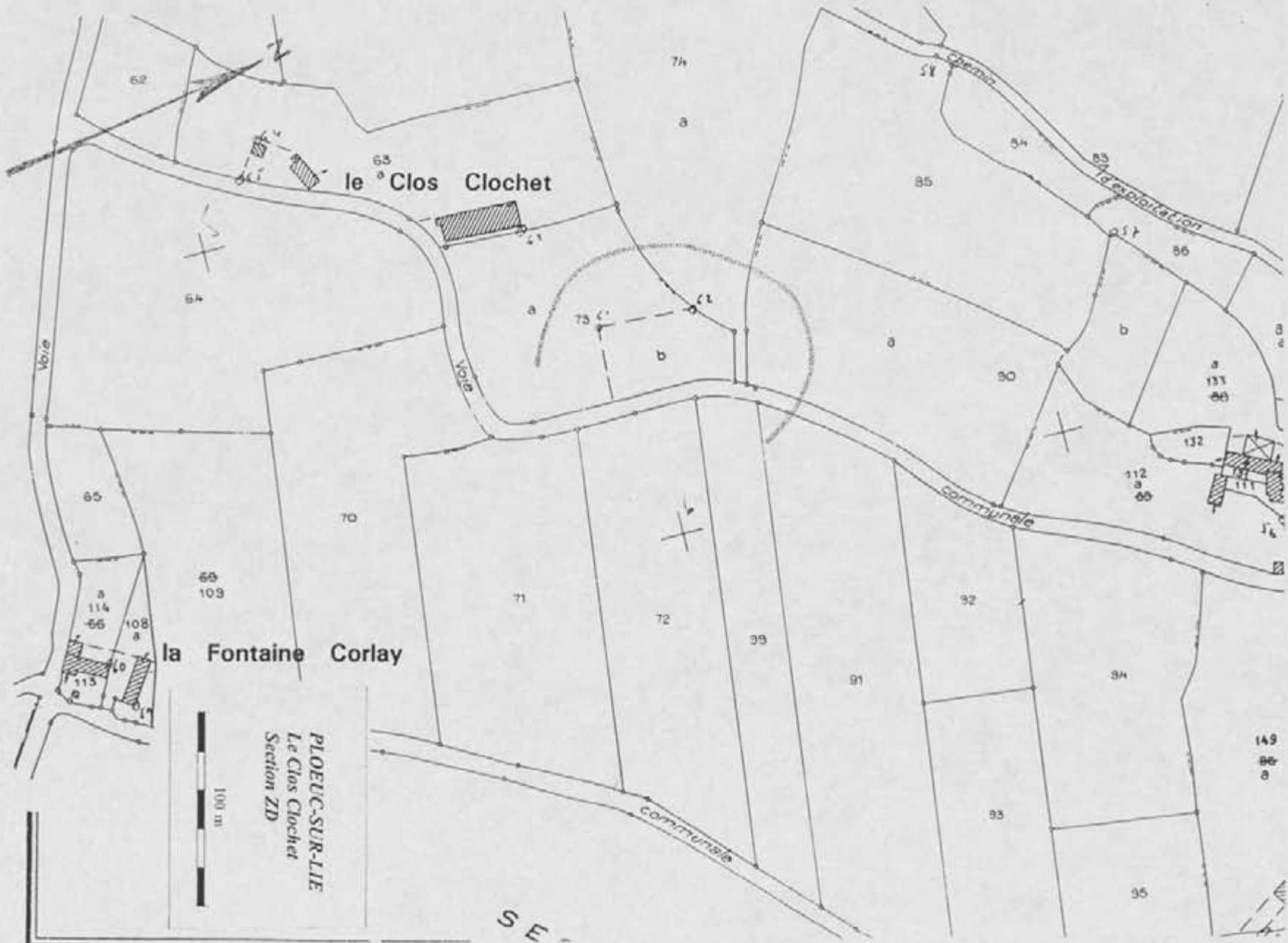
Documentation existante : Code : 45 Ordre : 93

N° du contact monoscopique concerné : 26 N° du point d'information : 07

Opération éventuelle : Resp..... Code : PI : _ N° rapport :

Date de saisie : 17/05/02 Auteur saisie : Dominique GUYADER.





le Clos Clochet

la Fontaine Corlay

PLOEU-C-SUR-LIE
Le Clos Clochet
Section ZD



SE

FICHE DE DECOUVERTE ARCHEOLOGIQUE/ DEPOUILLEMENT DE LA MISSION
I.G.N MONCONTOUR-BROONS.

N° de site : 221/203/008 N° d'enregistrement : 12404
Nom du site : Les Argands 1
Lieu-dit le plus proche (sur carte I.G.N au 1/25000) : Les Argands
Commune : Glauce-sur-Sèze
Cadastre : Année : 1987 Sections, parcelles : YI, Ia, 131
Site global : Non.

Chronologie : Indéterminée Code : IND
Structure : Système d'enclos Code : SECI
Descriptif : Vue partielle d'un système d'enclos en briques à dominante curviligne.
Mobilier :

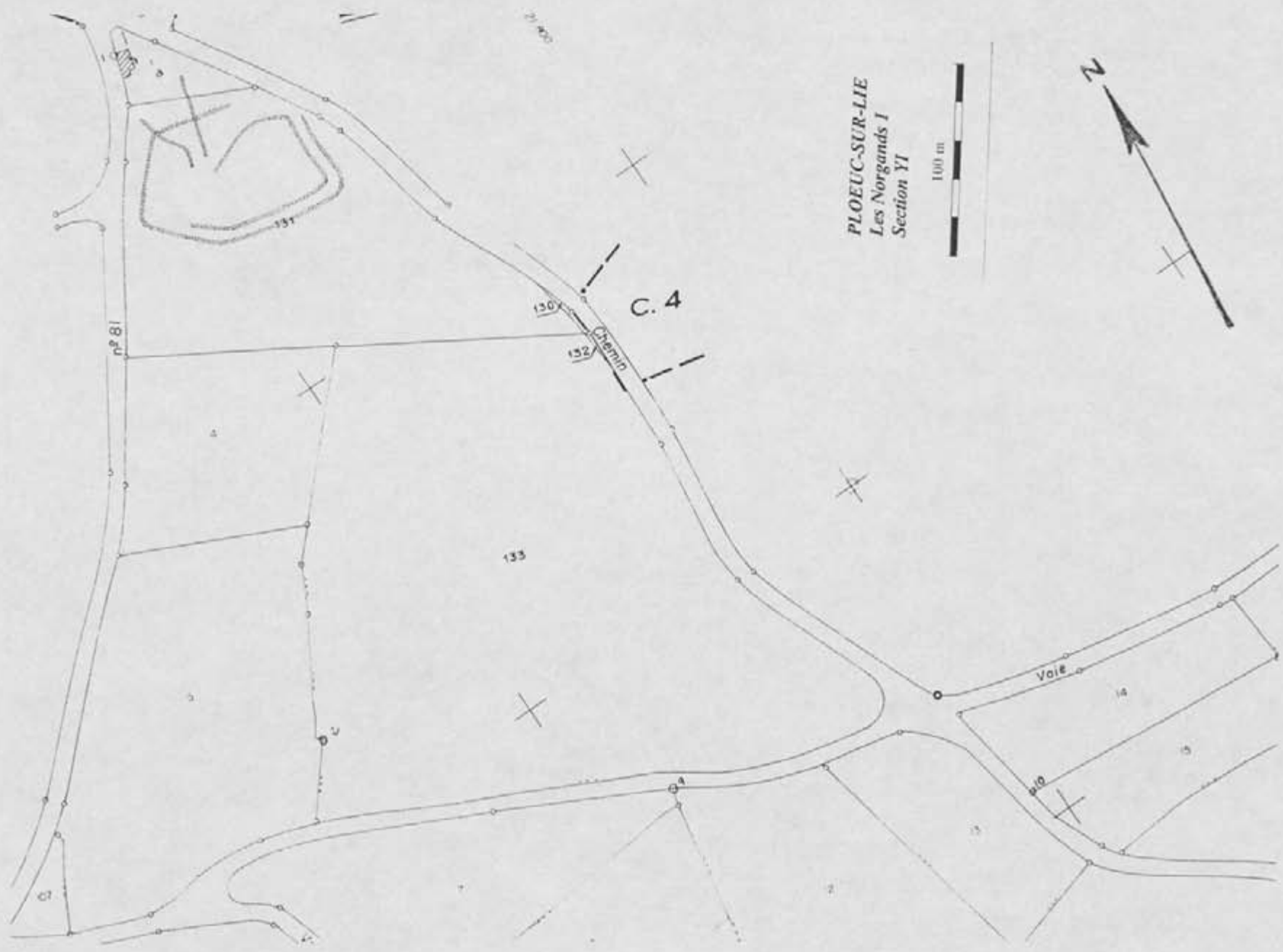
Site linéaire : (O/N) : N Type : Plein air : X
Circonstance de la découverte : inventaire (Photo-interprétation).
Etat actuel : Conservé (tout ou partie) : X ; Détruit : _
Fiabilité : Site avéré : X ; Indice de site : _ ! Année dernière vérification : 1997

Degré de protection souhaité : Faible : _ ! ; Moyen : X ! ; Fort : _ !

Inventeur : Nom : GAUTIER Prénom : Maurice.
Coordonnées : Précises : X Vérifiées : X
Centre : X = 221, 1600 Y = 4082, 1500 Rayon = 60 m
Altitude : 195 m N° Carte I.G.N. : 09440


Documentation existante : Code : 45 Ordre : 93

N° du contact monoscopique concerné : 61 N° du point d'information : 08
Opération éventuelle : Resp..... Code : PI : _ ! N° rapport :
Date de saisie : 7/05/97 Auteur saisie : Dominique GUYADER.



PLOEUC-SUR-LIE
Les Norgands I
Section YI





FICHE DE DECOUVERTE ARCHEOLOGIQUE/ DEPOUILLEMENT DE LA MISSION
I.G.N. MONCONTOUR-BROONS.

N° de site : 12121/121031/101091 N° d'enregistrement : 124051

Nom du site : Les Hauts Joss

Lieu-dit le plus proche (sur carte I.G.N au 1/25000) : Les Hauts Joss

Commune : Fleuc-sur-Luc

Cadastre : Année : 1987 Sections, parcelles : 2H, 66a, 82b et c, 163
1 et 84a, 162

Site global : Non.

Chronologie : Indéterminée Code : INID

Structure : Système d'enclos Code : SENC

Descriptif : Vue partielle d'un système d'enclos à double fosse concentrique

Mobilier :

Site linéaire : (O/N) : N Type : Plein air : X

Circonstance de la découverte : inventaire (Photo-interprétation).

Etat actuel : Conservé (tout ou partie) : X ; Détruit : _

Fiabilité : Site avéré : X ; Indice de site : _ ; Année dernière vérification : 1997

Degré de protection souhaité : Faible : _ ; Moyen : X ; Fort : _

Inventeur : Nom : GAUTIER Prénom : Maurice.

Coordonnées : Précises : X Vérifiées : X

Centre : X = 12121, 1650 Y = 1410815, 13510 Rayon = 100m

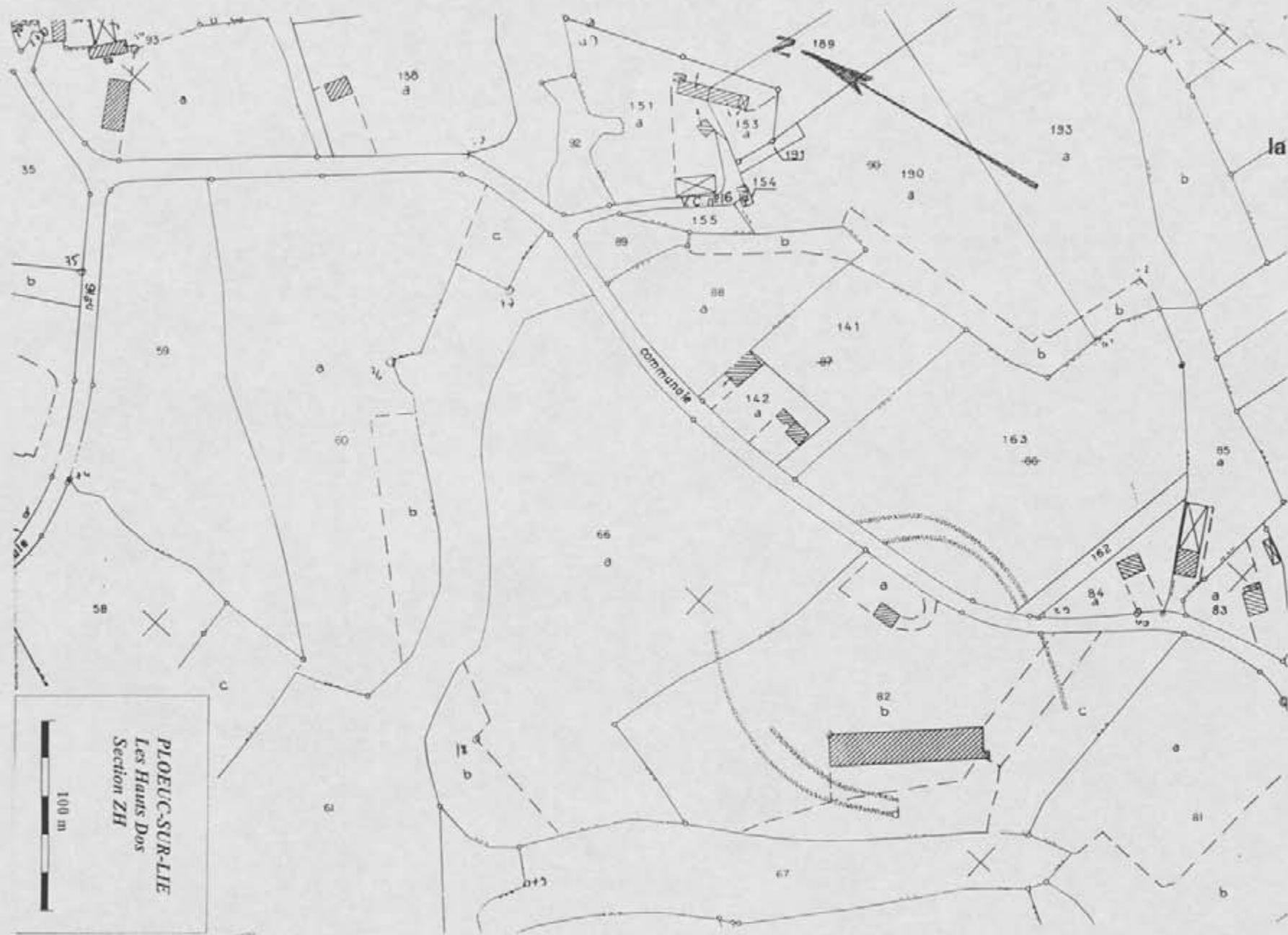
Altitude : 200m N° Carte I.G.N. : 101914101

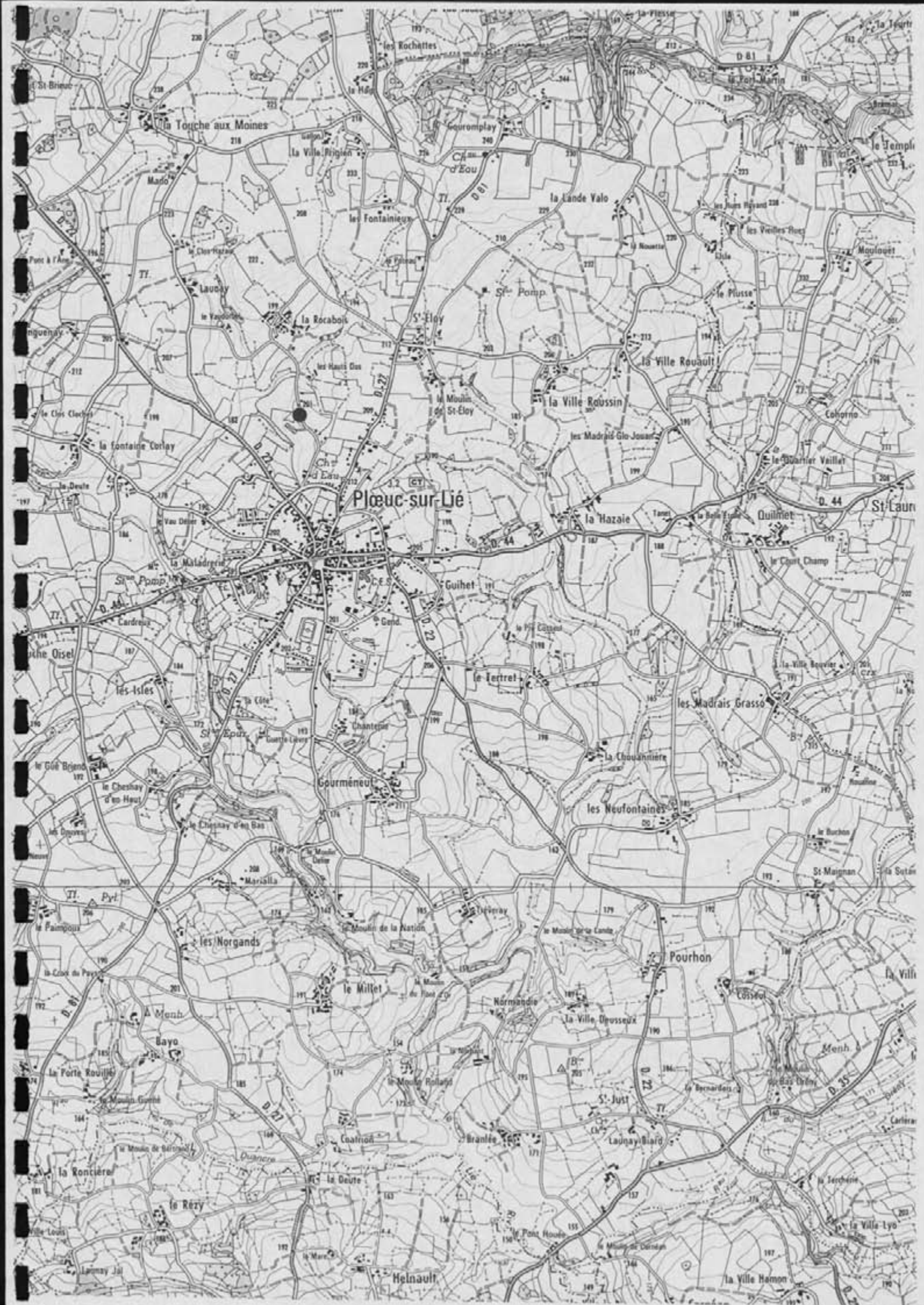
Documentation existante : Code : 43 Ordre : 95

N° du contact monoscopique concerné : 26 N° du point d'information : 109

Opération éventuelle : Resp : Code : PI : _ N° rapport :

Date de saisie : 17/105/97 Auteur saisie : Dominique GUYADER.





FICHE DE DECOUVERTE ARCHEOLOGIQUE/ DEPOUILLEMENT DE LA MISSION
I.G.N. MONCONTOUR-BROONS.

N° de site : 1212 / 12103 / 101101

N° d'enregistrement : 112/4016

Nom du site : La Guette

Lieu-dit le plus proche (sur carte I.G.N au 1/25000) : La Guette

Commune : Plaus sur Crie

Cadastre : Année : 1997 Sections, parcelles : XA, 56, 57

Site global : Non.

Chronologie : Indéterminée Code : 11111

Structure : Enclos Code : 11111

Descriptif : Enclos simple à dominante curviligne

Mobilier :

Site linéaire : (O/N) : N

Type : Plein air : X

Circonstance de la découverte : inventaire (Photo-interprétation).

Etat actuel : Conservé (tout ou partie) : X ; Détruit : _

Fiabilité : Site avéré : X ; Indice de site : _ ! Année dernière vérification : 1997

Degré de protection souhaité : Faible : _ ! ; Moyen : X ! ; Fort : _ !

Inventeur : Nom : GAUTIER

Prénom : Maurice.

Coordonnées : Précises : X

Vérifiées : X

Centre : X = 219, 19100 Y = 11080, 17510 Rayon = 60 m

Altitude : 225 m

N° Carte I.G.N. : 1091701

Documentation existante : Code : 43 Ordre : 95

N° du contact monoscopique concerné : 61 N° du point d'information : 110

Opération éventuelle : Resp : Code : PI : _ ! N° rapport :

Date de saisie : 27 / 15 / 97 Auteur saisie : Dominique GUYADER.

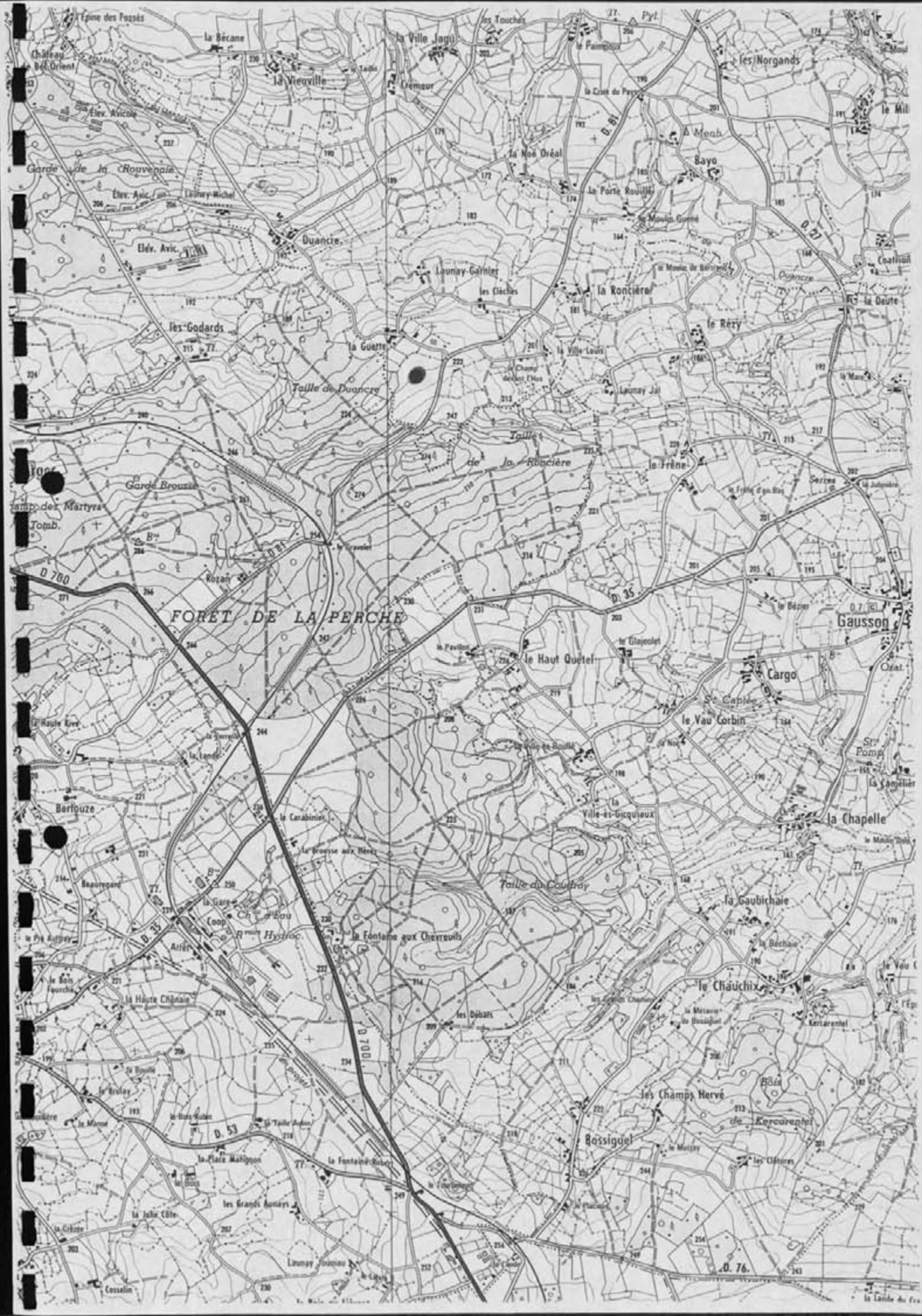


COMMUNE

PLOËUC-SUR-LIE
 La Guette
 Section X4



+



FORET DE LA PERCHE

Gausson

Cargo

la Chapelle

le Chauchix

Bossiguel

D 700

D 35

D 700

D 53

D 76

1:50,000

la Lande de la

FICHE DE DECOUVERTE ARCHEOLOGIQUE/ DEPOUILLEMENT DE LA MISSION
I.G.N. MONCONTOUR-BROONS.

N° de site : 221 / 203 / 011

N° d'enregistrement : 12407

Nom du site : Skalabry

Lieu-dit le plus proche (sur carte I.G.N au 1/25000) : Skalabry

Commune : Glanc-sur-Vie

Cadastre : Année : 1987 Sections, parcelles : 45, 45a et b, 47

Site global : Non.

Chronologie : Indéterminée Code : IND

Structure : Endos Code : CL

Descriptif : Endos simple de forme carrée

Mobilier :

Site linéaire : (O/N) : N

Type : Plein air : X

Circonstance de la découverte : inventaire (Photo-interprétation).

Etat actuel : Conservé (tout ou partie) : X ; Détruit : _

Fiabilité : Site avéré : X ; Indice de site : _ ; Année dernière vérification : 1997

Degré de protection souhaité : Faible : _ ; Moyen : X ; Fort : _

Inventeur : Nom : GAUTIER

Prénom : Maurice.

Coordonnées : Précises : X

Vérifiées : X

Centre : X = 219, 1350 Y = 14083, 1550 Rayon = 60 m

Altitude : 215 m

N° Carte I.G.N. : 1091470

Documentation existante : Code : 43 Ordre : 95

N° du contact monoscopique concerné : 69 N° du point d'information : 11


Opération éventuelle : Resp : Code : PI : _ N° rapport :

Date de saisie : 27 / 05 / 97

Auteur saisie : Dominique GUYADER.



PLOEUC-SUR-LIE
Matabry
Section YS
100 m



FICHE DE DECOUVERTE ARCHEOLOGIQUE/ DEPOUILLEMENT DE LA MISSION
I.G.N. MONCONTOUR-BROONS.

N° de site : 1212 / 12103 / 1012

N° d'enregistrement : 111108

Nom du site : Les Bèches 1

Lieu-dit le plus proche (sur carte I.G.N au 1/25000) : Les Bèches

Commune : Rouen sur Bié

Cadastre : Année : 1984 Sections, parcelles : 47, 48, 50

Site global : Non.

Chronologie : Indéterminée

Code : 11110

Structure : Enclos

Code : 11110

Descriptif : Vue partielle d'un probable enclos quadrangulaire à partition interne; à proximité chemin d'accès matérialisé par les fossés latéraux

Mobilier :

Site linéaire : (O/N) : N

Type : Plein air : X

Circonstance de la découverte : inventaire (Photo-interprétation).

Etat actuel : Conservé (tout ou partie) : X ; Détruit : !

Fiabilité : Site avéré : X ; Indice de site : ! ; Année dernière vérification : 1984

Degré de protection souhaité : Faible : ! ; Moyen : X ; Fort : !

Inventeur : Nom : GAUTIER

Prénom : Maurice.

Coordonnées : Précises : X

Vérifiées : X

Centre : X = 12101, 15101

Y = 11081, 11010 Rayon = 450...m

Altitude : 125...m

N° Carte I.G.N. : 10914101

Documentation existante : Code : 43 Ordre : 95

N° du contact monoscopique concerné : 161 N° du point d'information : 12


Opération éventuelle : Resp : Code : PI : ! ; N° rapport :

Date de saisie : 17/05/97

Auteur saisie : Dominique GUYADER.



PLOEUC-SUR-LIE
 Les Clèches 1
 Section YZ



FORÊT DE LA PERCHE

Gausson

Cargo

la Chapelle

le Chauchix

Rossiguel

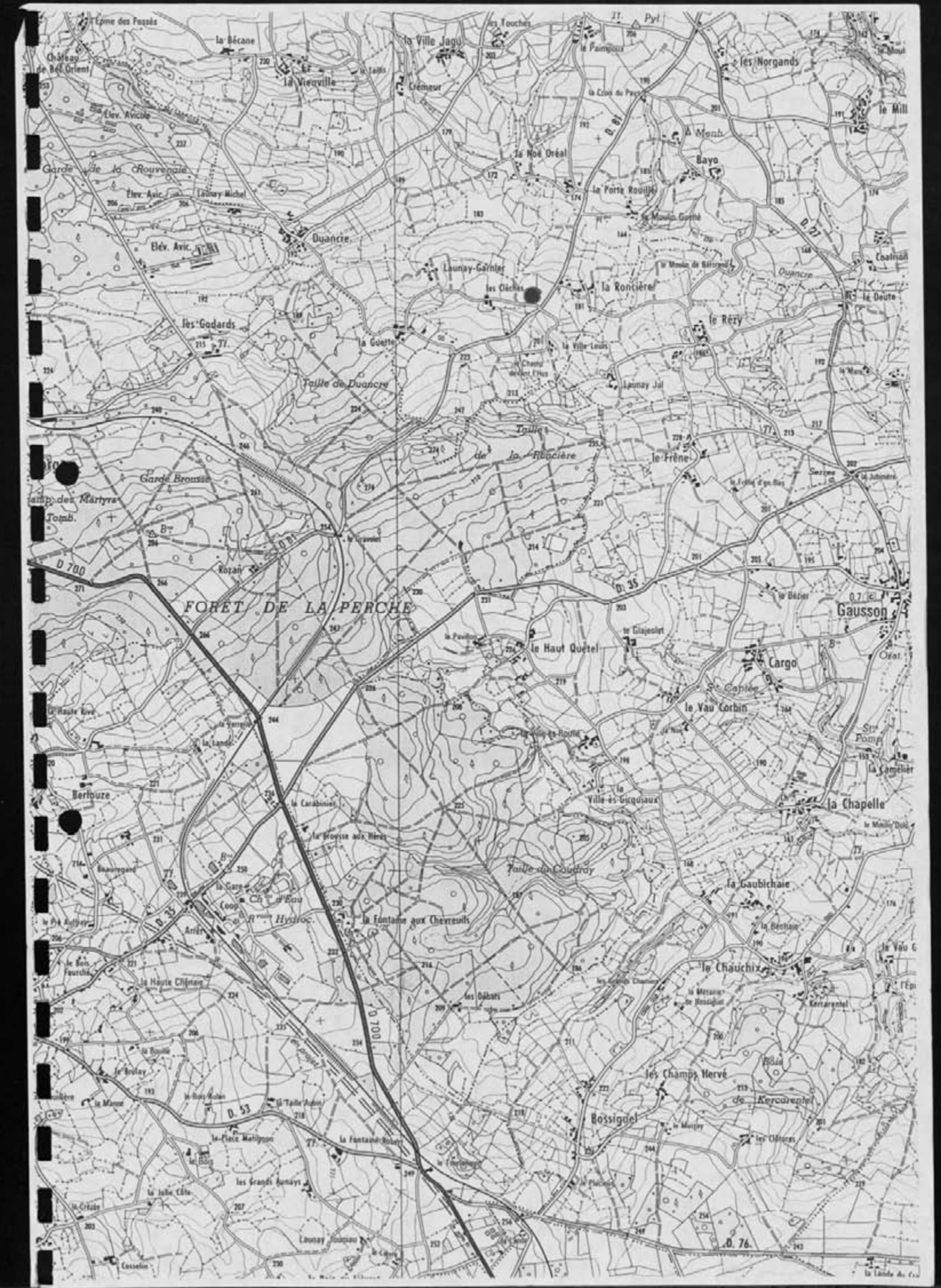
D. 76

D. 700

D. 35

D. 700

D. 53



FICHE DE DECOUVERTE ARCHEOLOGIQUE/ DEPOUILLEMENT DE LA MISSION
I.G.N. MONCONTOUR-BROONS.

N° de site : 1212/12103/1013! N° d'enregistrement : 10109

Nom du site : Launay Garmier

Lieu-dit le plus proche (sur carte I.G.N au 1/25000) : Launay Garmier

Commune : Glan-sur-Liè

Cadastre : Année : 1987! Sections, parcelles : YZ, 55c

Site global : Non.

Chronologie : Indéterminée Code : IND!

Structure : Enclaves Code : CL!

Descriptif : Vue partielle d'une enclave simple à dominante curviligne

Mobilier :

Site linéaire : (O/N) : N! Type : Plein air : X!

Circonstance de la découverte : inventaire (Photo-interprétation).

Etat actuel : Conservé (tout ou partie) : X! ; Détruit : !_!

Fiabilité : Site avéré : X! ; Indice de site : !_! Année dernière vérification : 1997!

Degré de protection souhaité : Faible : !_! ; Moyen : X! ; Fort : !_!

Inventeur : Nom : GAUTIER Prénom : Maurice.

Coordonnées : Précises : X! Vérifiées : X!

Centre : X = 121210!, 101010! Y = 1410181!, 181010! Rayon = 50.....m

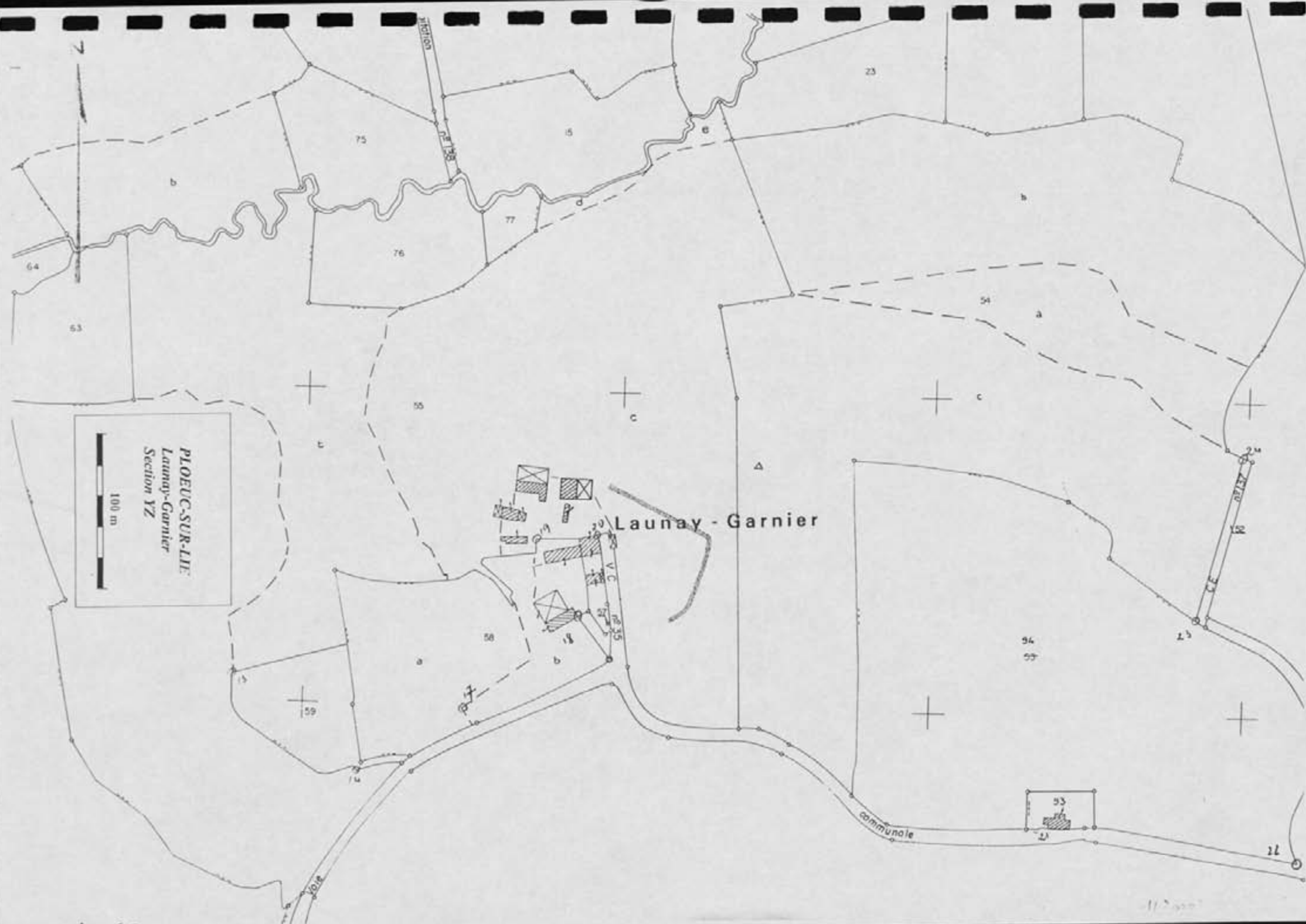
Altitude : 485...m N° Carte I.G.N. : 1019141710!_!

Documentation existante : Code : 43 Ordre : 95

N° du contact monoscopique concerné : 61! N° du point d'information : 13!

Opération éventuelle : Resp : Code : PI : !_! N° rapport :

Date de saisie : 12/10/1997! Auteur saisie : Dominique GUYADER.



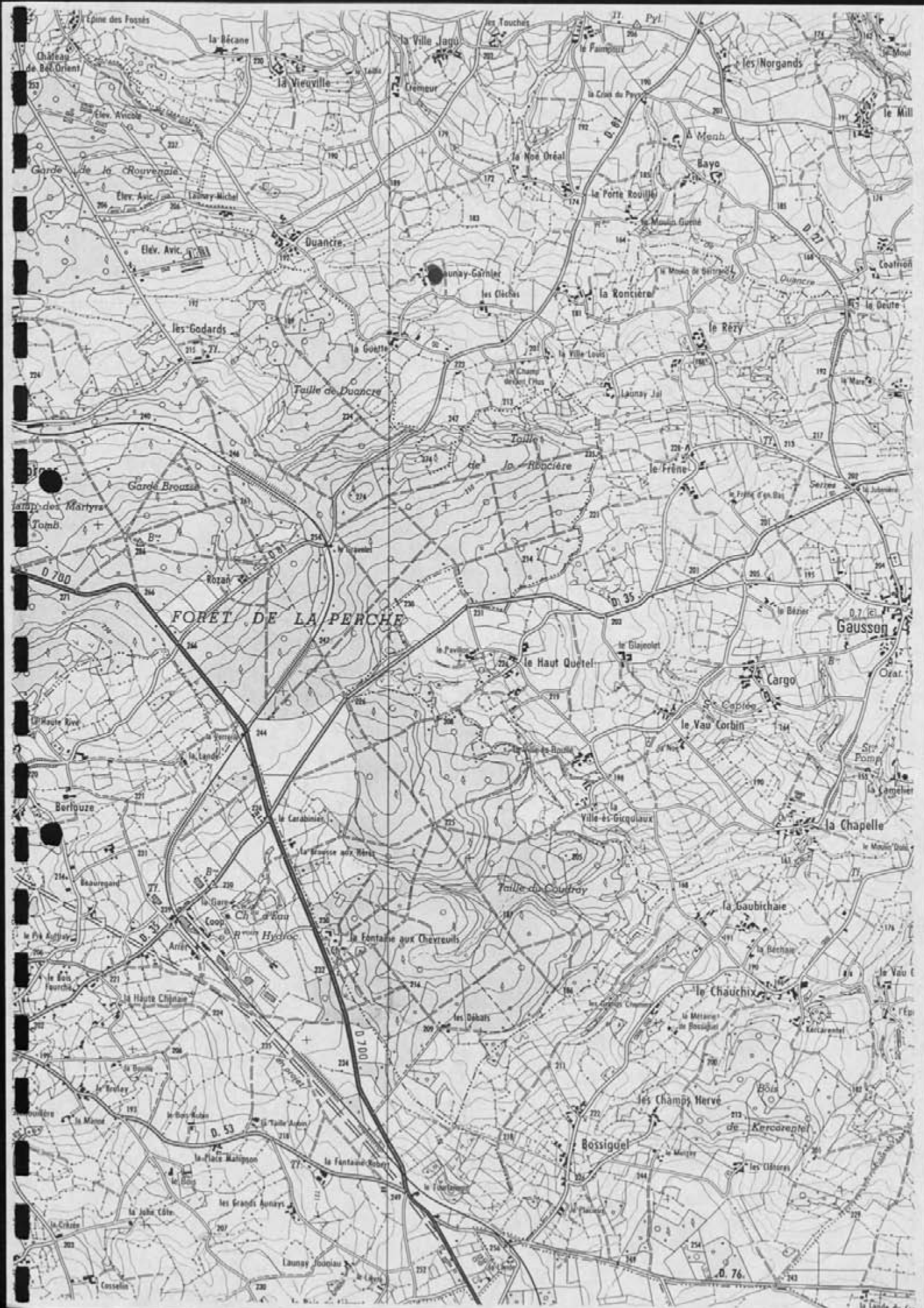
PLOEUC-SUR-LIE
Launay-Garnier
Section YZ



Launay - Garnier

communale

11/2 1957



FORET DE LA PERCHE

Gausson

la Chapelle

le Chauchix

Bossiguel

Épine des Fossés

la Bécane

la Ville Jagu

les Touches

Pyl

les Norgands

Château de Bel-Orient

la Vieuville

Crémour

le Fampoux

la Croix du Puy

le Mill

Garde de la Rouvenne

Elev. Avic

la Noe Oréal

la Porte Rouille

Bayo

le Rezy

Elev. Avic

Duancré

la Roncière

le Rezy

le Rezy

le Rezy

les Godards

la Gohette

la Ville Louis

la Ville Louis

la Ville Louis

la Ville Louis

Talle de Duancré

Talle de Duancré

Talle de Duancré

Talle de Duancré

Talle de Duancré

Talle de Duancré

Garde Broustan

la Ville Louis

la Ville Louis

la Ville Louis

la Ville Louis

la Ville Louis

0 700

0 700

0 700

0 700

0 700

0 700

0 700

0 700

0 700

0 700

0 700

0 700

0 700

0 700

0 700

0 700

0 700

0 700

0 700

0 700

0 700

0 700

0 700

0 700

0 53

0 53

0 53

0 53

0 53

0 53

0 76

0 76

0 76

0 76

0 76

0 76

0 76

0 76

0 76

0 76

0 76

0 76

FICHE DE DECOUVERTE ARCHEOLOGIQUE/ DEPOUILLEMENT DE LA MISSION
I.G.N. MONCONTOUR-BROONS.

N° de site : 1212 / 12103 / 10144

N° d'enregistrement : 12410

Nom du site : Caribet

Lieu-dit le plus proche (sur carte I.G.N au 1/25000) : Caribet

Commune : Glanc-sur-Lié

Cadastre : Année : 1984 Sections, parcelles : ZA, 116

Site global : Non.

Chronologie : Indéterminée

Code : I N D

Structure : Enclos

Code : C L O

Descriptif : Vaste enclos de forme ovalaire à fosse simple

Mobilier :

Site linéaire : (O/N) : N

Type : Plein air : X

Circonstance de la découverte : inventaire (Photo-interprétation).

Etat actuel : Conservé (tout ou partie) : X ; Détruit : _

Fiabilité : Site avéré : X ; Indice de site : _ ; Année dernière vérification : 1994

Degré de protection souhaité : Faible : _ ; Moyen : X ; Fort : _

Inventeur : Nom : GAUTIER

Prénom : Maurice.

Coordonnées : Précises : X

Vérifiées : X

Centre : X = 1214, 1000

Y = 14088, 1400 Rayon = 80 m

Altitude : 235 m

N° Carte I.G.N. : 1091410

Documentation existante : Code : 43 Ordre : 95

N° du contact monoscopique concerné : 18 N° du point d'information : 14

Opération éventuelle : Resp : Code : PI : _ ; N° rapport :

Date de saisie : 17 / 05 / 89

Auteur saisie : Dominique GUYADER.



PLOEUC-SUR-LIE
Cairbet
Section ZA

100 m



FICHE DE DECOUVERTE ARCHEOLOGIQUE/ DEPOUILLEMENT DE LA MISSION
I.G.N. MONCONTOUR-BROONS.

N° de site : 22 / 203 / 015

N° d'enregistrement : 12111

Nom du site : La Bande Valo

Lieu-dit le plus proche (sur carte I.G.N au 1/25000) : La Bande Valo

Commune : Flauc-sur-Bie

Cadastre : Année : 1984 Sections, parcelles : 20, 38

Site global : Non.

Chronologie : Indéterminée

Code : IND

Structure : Enlacs

Code : EL10

Descriptif : Vue partielle d'un enlacs de forme rectangulaire

Mobilier :

Site linéaire : (O/N) : N

Type : Plein air : X

Circonstance de la découverte : inventaire (Photo-interprétation).

Etat actuel : Conservé (tout ou partie) : X ; Détruit : _

Fiabilité : Site avéré : X ; Indice de site : _ ; Année dernière vérification : 1994

Degré de protection souhaité : Faible : _ ; Moyen : X ; Fort : _

Inventeur : Nom : GAUTIER

Prénom : Maurice.

Coordonnées : Précises : X

Vérifiées : X

Centre : X = 224, 1650

Y = 101816, 1700 Rayon = 50 m

Altitude : 230 m

N° Carte I.G.N. : 10191710

Documentation existante : Code : 43 Ordre : 95

N° du contact monoscopique concerné : 27 N° du point d'information : 15

Opération éventuelle : Resp : Code : PI : _ N° rapport :

Date de saisie : 27 / 05 / 97

Auteur saisie : Dominique GUYADER.



PLOEUC-SUR-LIE
La Lande Valo
Section ZO

100 m



FICHE DE DECOUVERTE ARCHEOLOGIQUE/ DEPOUILLEMENT DE LA MISSION
I.G.N. MONCONTOUR-BROONS.

N° de site : 22 / 203 / 016

N° d'enregistrement : 12412

Nom du site : Créeray

Lieu-dit le plus proche (sur carte I.G.N au 1/25000) : Créeray

Commune : Plouar sur Plé

Cadastre : Année : 1987 Sections, parcelles : YD, 33, 34, 35

Site global : Non.

Chronologie : Indéterminée

Code : IND

Structure : Enclaves

Code : EL0

Descriptif : Enclaves simple de forme trapézoïdale "allongée"

Mobilier :

Site linéaire : (O/N) : N

Type : Plein air : X

Circonstance de la découverte : inventaire (Photo-interprétation).

Etat actuel : Conservé (tout ou partie) : X ; Détruit : _

Fiabilité : Site avéré : X ; Indice de site : _ ! Année dernière vérification : 1997

Degré de protection souhaité : Faible : _ ! ; Moyen : X ! ; Fort : _ !

Inventeur : Nom : GAUTIER

Prénom : Maurice.

Coordonnées : Précises : X

Vérifiées : X

Centre : X = 223 , 1600

Y = 1082 , 1400 Rayon = 60 m

Altitude : 165 m

N° Carte I.G.N. : 09170 !

Documentation existante : Code : 43 Ordre : 95

N° du contact monoscopique concerné : 26 N° du point d'information : 16

Opération éventuelle : Resp : Code : PI : _ ! N° rapport :


Date de saisie : 27 / 05 / 97

Auteur saisie : Dominique GUYADER.



100 m
PLOEUC-SUR-LIE
Tréveray
Section YD

SECTION YC
223 600
223 600



FICHE DE DECOUVERTE ARCHEOLOGIQUE/ DEPOUILLEMENT DE LA MISSION
I.G.N. MONCONTOUR-BROONS.

N° de site : 2121 / 2103 / 0141

N° d'enregistrement : 124131

Nom du site : Canet

Lieu-dit le plus proche (sur carte I.G.N au 1/25000) : Canet

Commune : Flauc - sur - Pie

Cadastre : Année : 1987 Sections, parcelles : ZI, 69

Site global : Non.

Chronologie : Indéterminée Code : IND

Structure : Système d'enclos Code : SE

Descriptif : Une partie d'un système d'enclos enlatis à dominante curviligne

Mobilier :

Site linéaire : (O/N) : N

Type : Plein air :

Circonstance de la découverte : inventaire (Photo-interprétation).

Etat actuel : Conservé (tout ou partie) : ; Détruit :

Fiabilité : Site avéré : ; Indice de site : 1 ; Année dernière vérification : 1997

Degré de protection souhaité : Faible : ; Moyen : ; Fort :

Inventeur : Nom : GAUTIER

Prénom : Maurice.

Coordonnées : Précises :

Vérifiées :

Centre : X = 2241, 6501 Y = 10841, 3501 Rayon = 40 m

Altitude : 288 m

N° Carte I.G.N. : 0914101

Documentation existante : Code : 43 Ordre : 95


N° du contact monoscopique concerné : 26 N° du point d'information : 14

Opération éventuelle : Resp : Code : PI : 1 ; N° rapport :

Date de saisie : 27 / 05 / 97 Auteur saisie : Dominique GUYADER.



PLOEUC-SUR-LIE
 Tanet
 Section 27
 100 m



FICHE DE DECOUVERTE ARCHEOLOGIQUE/ DEPOUILLEMENT DE LA MISSION
I.G.N. MONCONTOUR-BROONS.

N° de site : 12121/121031/101181

N° d'enregistrement : 124/141

Nom du site : Saint Eloy

Lieu-dit le plus proche (sur carte I.G.N au 1/25000) : Saint Eloy

Commune : Gloux-sur-Vie

Cadastre : Année : 1987 Sections, parcelles : ZP, 96 et 97

Site global : Non.

Chronologie : Indéterminée

Code : 1110

Structure : Enclos

Code : 1010

Descriptif : Une partie d'un petit enclos de forme rectangulaire

Mobilier :

Site linéaire : (O/N) : N

Type : Plein air : X

Circonstance de la découverte : inventaire (Photo-interprétation).

Etat actuel : Conservé (tout ou partie) : X ; Détruit : _

Fiabilité : Site avéré : X ; Indice de site : _ ; Année dernière vérification : 1997

Degré de protection souhaité : Faible : _ ; Moyen : X ; Fort : _

Inventeur : Nom : GAUTIER

Prénom : Maurice.

Coordonnées : Précises : X

Vérifiées : X

Centre : X = 12131, 16150

Y = 1101815, 181010 Rayon = 40.....m

Altitude : 225.....m

N° Carte I.G.N. : 101917101

Documentation existante : Code : 43 Ordre : 95

N° du contact monoscopique concerné : 216 N° du point d'information : 118

Opération éventuelle : Resp : Code : PI : _ N° rapport :


Date de saisie : 121/1015/197

Auteur saisie : Dominique GUYADER.



PLOEUC-SUR-LIE
St-Eloy
Section ZP

100 m



FICHE DE DECOUVERTE ARCHEOLOGIQUE/ DEPOUILLEMENT DE LA MISSION
I.G.N. MONCONTOUR-BROONS.

N° de site : 221/2031/0119! N° d'enregistrement : 184/15!

Nom du site : La Fontaine Carlay

Lieu-dit le plus proche (sur carte I.G.N au 1/25000) : La Fontaine Carlay

Commune : Flœuc-sur-Lié

Cadastre : Année : 1997! Sections, parcelles : Z.F., 76a, 63a, 74

Site global : Non.

Chronologie : Indéterminée Code : IND!

Structure : Enclaves Code : CL!

Descriptif : Petit enclaves circulaires

Mobilier :

Site linéaire : (O/N) : N! Type : Plein air : X!

Circonstance de la découverte : inventaire (Photo-interprétation).

Etat actuel : Conservé (tout ou partie) : X!; Détruit : _!

Fiabilité : Site avéré : X!; Indice de site : _! Année dernière vérification : 1997!

Degré de protection souhaité : Faible : _!; Moyen : X!; Fort : _!

Inventeur : Nom : GAUTIER Prénom : Maurice.

Coordonnées : Précises : X! Vérifiées : X!

Centre : X = 221, 16510! Y = 101815!, 15510! Rayon = 10 m


Altitude : 200 m N° Carte I.G.N. : 091710!

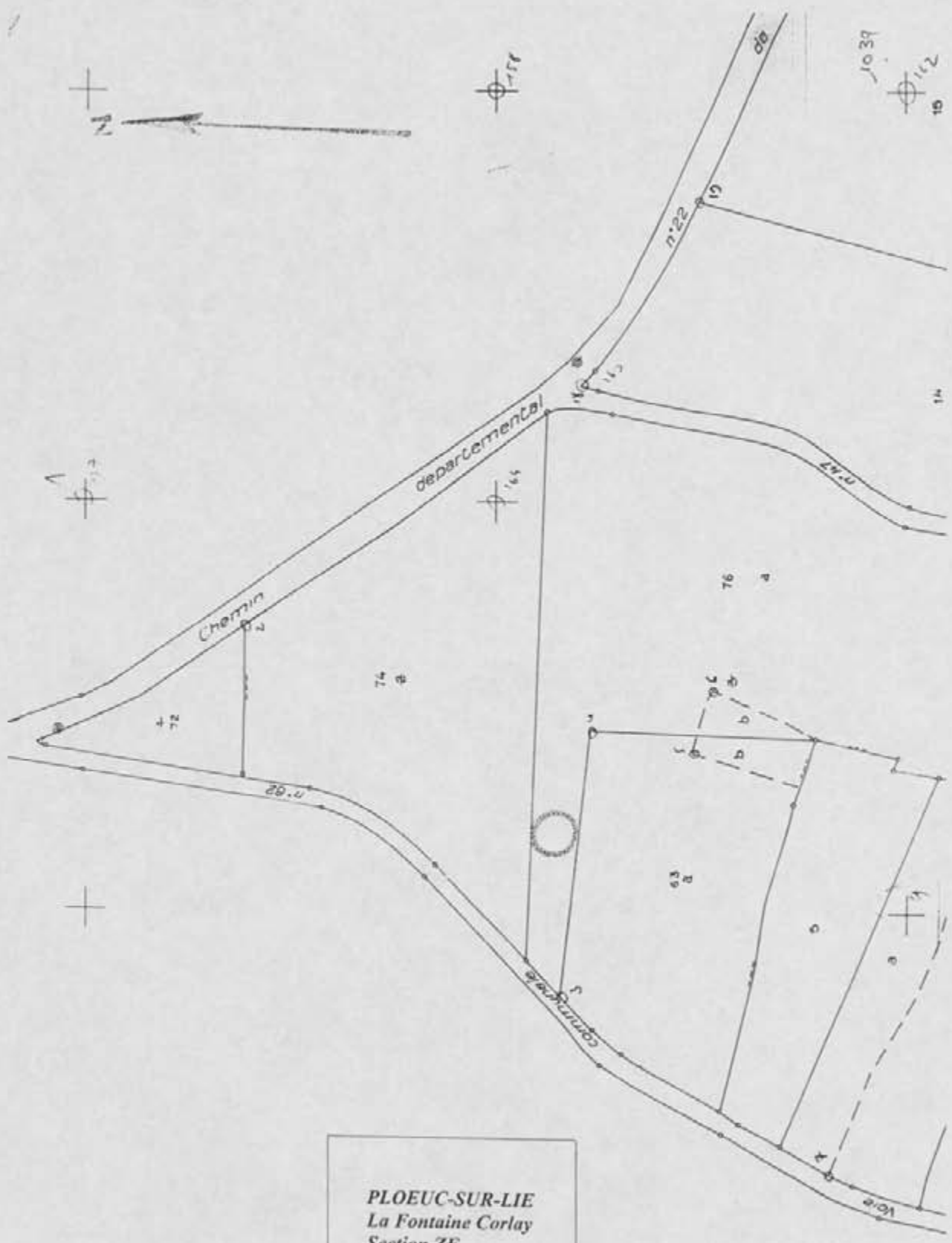
Documentation existante : Code : 43 Ordre : 95

N° du contact monoscopique concerné : 26! N° du point d'information : 19!

Opération éventuelle : Resp : Code : PI : _! N° rapport :

Date de saisie : 27/05/97! Auteur saisie : Dominique GUYADER.





PLOEUC-SUR-LIE
 La Fontaine Corlay
 Section ZE
 100 m

FICHE DE DECOUVERTE ARCHEOLOGIQUE/ DEPOUILLEMENT DE LA MISSION
I.G.N. MONCONTOUR-BROONS.

N° de site : !2!2! / !2!0!3! / !0!2!0!

N° d'enregistrement : !1!4!1!5!

Nom du site : Le Grand Rozz

Lieu-dit le plus proche (sur carte I.G.N au 1/25000) : Le Grand Rozz

Commune : Flauc-sur-Siè

Cadastre : Année : !1!9!8!7! Sections, parcelles : Y.P., 132, 133, 134

Site global : Non.

Chronologie : Indéterminée

Code : !I!N!D!

Structure : Enclos

Code : !C!L!O!

Descriptif : Enclos simple de forme rectangulaire

Mobilier :

Site linéaire : (O/N) : !N!

Type : Plein air : !X!

Circonstance de la découverte : inventaire (Photo-interprétation).

Etat actuel : Conservé (tout ou partie) : !X! ; Détruit !_!

Fiabilité : Site avéré : !X! ; Indice de site : !_! Année dernière vérification : !1!9!9!7!

Degré de protection souhaité : Faible : !_! ; Moyen : !X! ; Fort : !_!

Inventeur : Nom : GAUTIER

Prénom : Maurice.

Coordonnées : Précises : !X!

Vérifiées : !X!

Centre : X = !2!4!9! , !3!0!0!

Y = !1!0!8!5! , !0!5!0! Rayon = 40.....m

Altitude : 205.....m

N° Carte I.G.N. : !0!9!4!7!0!_!

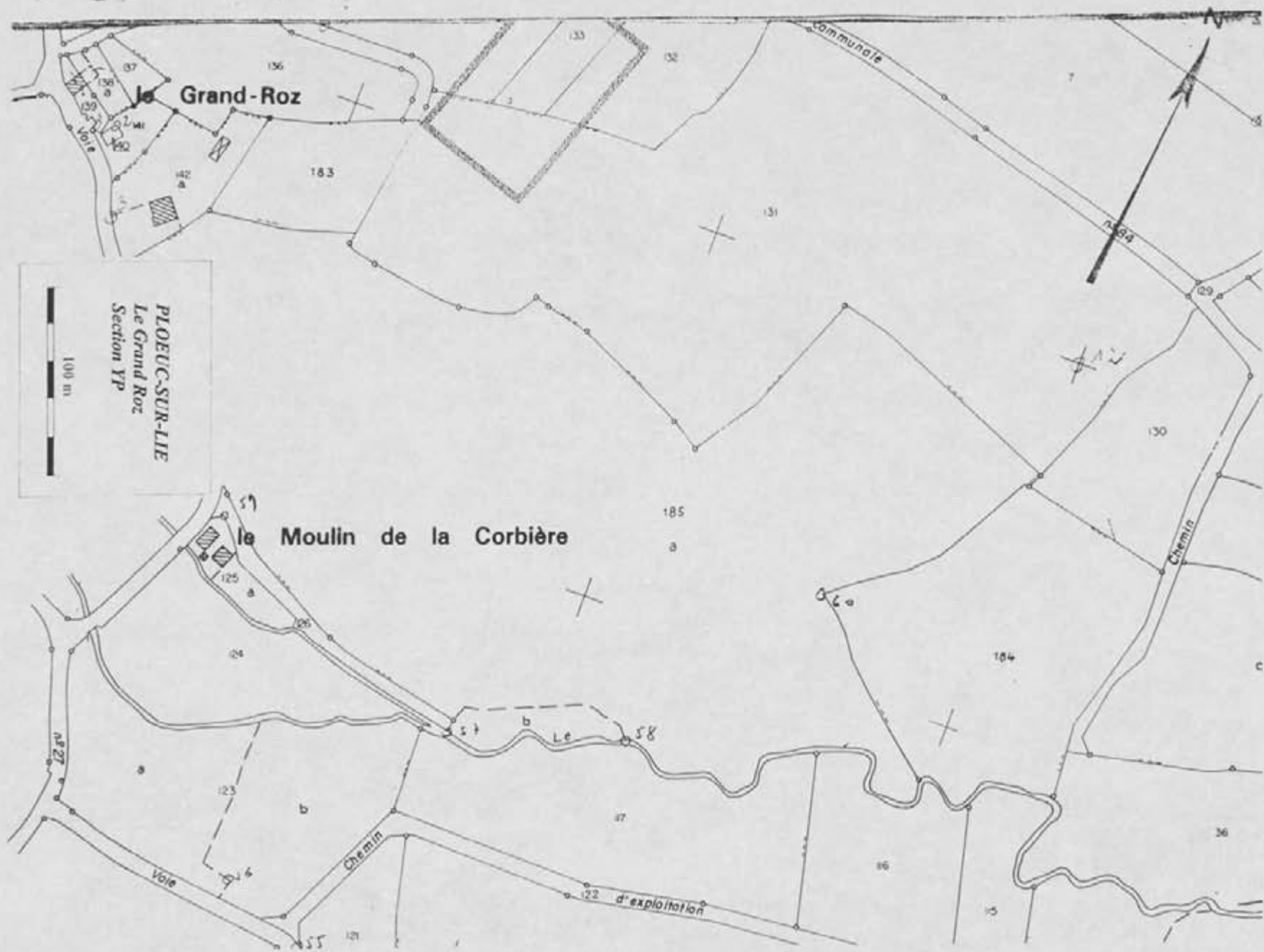
Documentation existante : Code : 43 Ordre : 95

N° du contact monoscopique concerné : !2!5! N° du point d'information : !2!0!

Opération éventuelle : Resp : Code : PI : !_! N° rapport :

Date de saisie : !2!7! / !0!5! / !9!7!

Auteur saisie : Dominique GUYADER.



100 m

PLOEUC-SUR-LIE
Le Grand Roz
Section YP

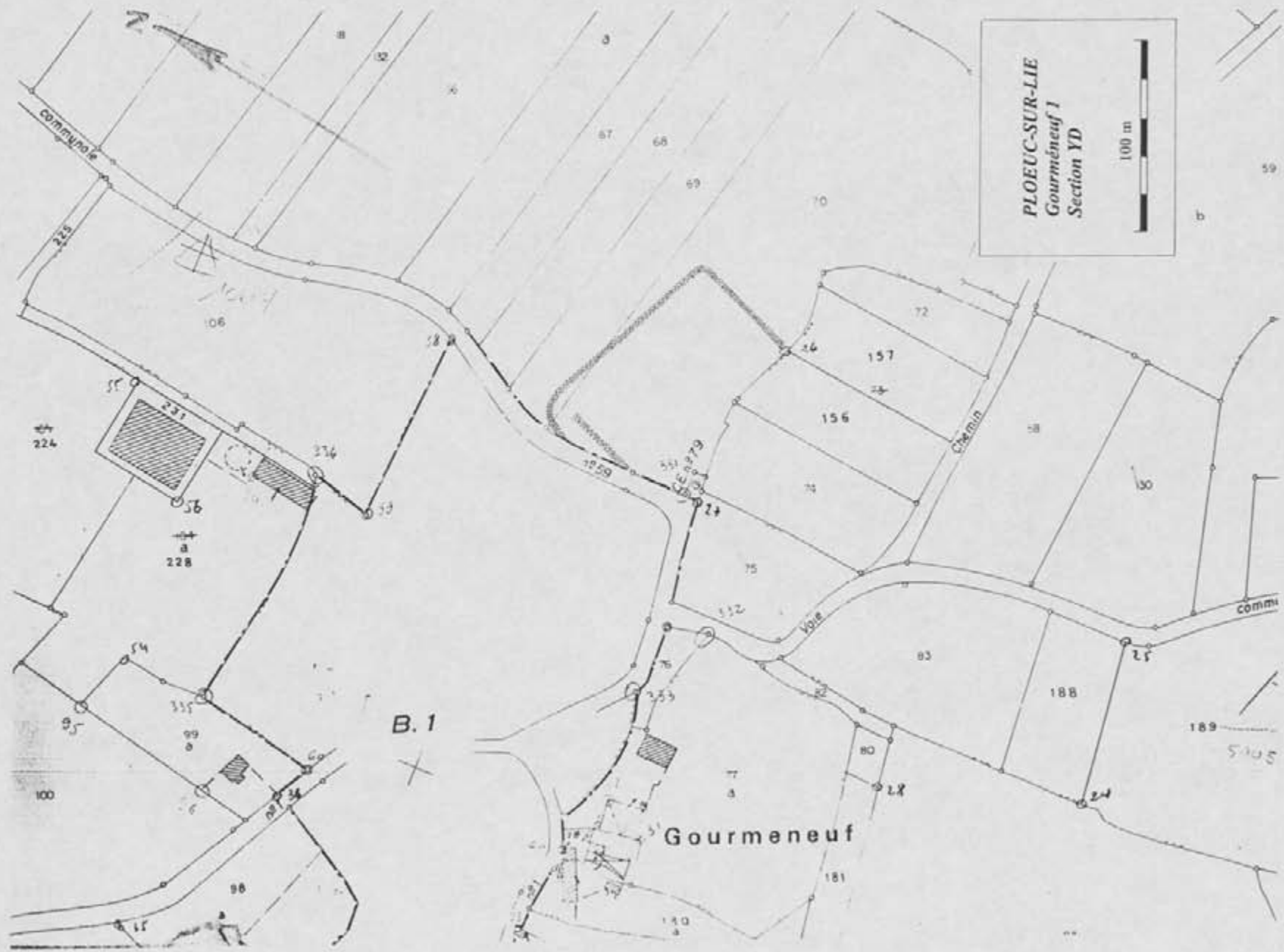
FICHE DE DECOUVERTE ARCHEOLOGIQUE/ DEPOUILLEMENT DE LA MISSION
I.G.N. MONCONTOUR-BROONS.

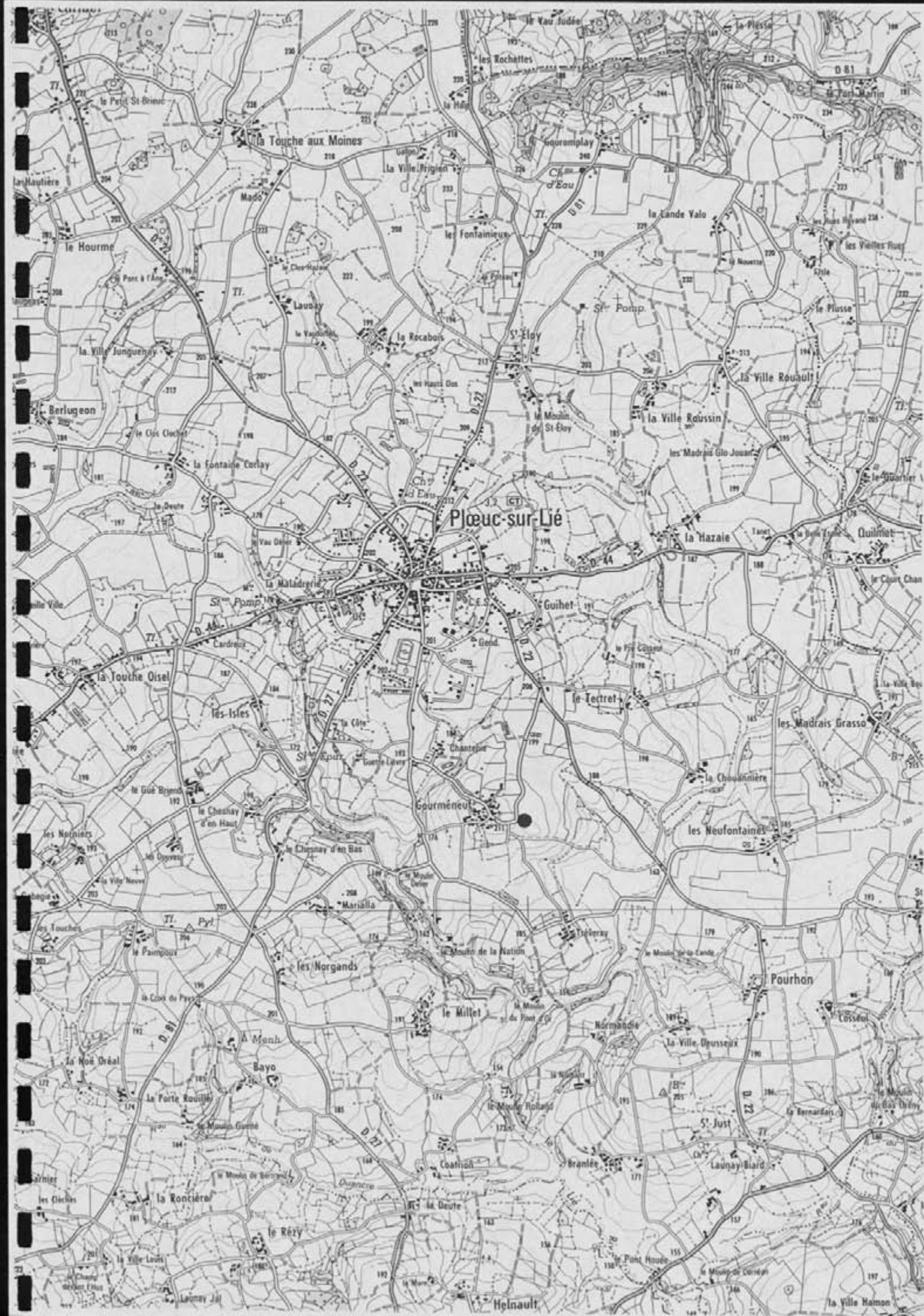
N° de site : 1221/1203/1021 N° d'enregistrement : 1124/12
Nom du site : Gourmèneuf 1
Lieu-dit le plus proche (sur carte I.G.N au 1/25000) : Gourmèneuf
Commune : Flaucourt-sur-Brie
Cadastre : Année : 1984 Sections, parcelles : 70, 70, 75, 74, 156, 157
Site global : Non.

Chronologie : Indéterminée Code : IND
Structure : Enclavé Code : CLO
Descriptif : Vue partielle d'un enclavé probablement quadrangulaire
avec cloisonnement interne
Mobilier :

Site linéaire : (O/N) : N Type : Plein air : X
Circonstance de la découverte : inventaire (Photo-interprétation).
Etat actuel : Conservé (tout ou partie) : X ; Détruit : _
Fiabilité : Site avéré : X ; Indice de site : _ Année dernière vérification : 1994
Degré de protection souhaité : Faible : _ ; Moyen : X ; Fort : _

Inventeur : Nom : GAUTIER Prénom : Maurice.
Coordonnées : Précises : X Vérifiées : X
Centre : X = 223, 250 Y = 1083, 1010 Rayon = 40 m
Altitude : 200 m N° Carte I.G.N. : 091410
Documentation existante : Code : 43 Ordre : 95
N° du contact monoscopique concerné : 26 N° du point d'information : 21
Opération éventuelle : Resp : Code : PI : _ N° rapport :
Date de saisie : 1991/10/15 Auteur saisie : Dominique GUYADER.





FICHE DE DECOUVERTE ARCHEOLOGIQUE/ DEPOUILLEMENT DE LA MISSION
I.G.N. MONCONTOUR-BROONS.

N° de site : 12121 / 1210131 / 1012121

N° d'enregistrement : 1124181

Nom du site : Gourmèneuf 2

Lieu-dit le plus proche (sur carte I.G.N au 1/25000) : Gourmèneuf

Commune : Fleuc-sur-Sic

Cadastre : Année : 1987 Sections, parcelles : YD, 14, 18, 132, 66, 64, 214a, 106

Site global : Non.

Chronologie : Indéterminée

Code : I1N1D1

Structure : Système d'enclos

Code : C1L1O1

Descriptif : Vue partielle d'un système d'enclos emboîtés associant une structure centrale trapézoïdale à une structure périphérique à dominante curviligne

Mobilier :

Site linéaire : (O/N) : N1

Type : Plein air : X1

Circonstance de la découverte : inventaire (Photo-interprétation).

Etat actuel : Conservé (tout ou partie) : X1 ; Détruit : _1

Fiabilité : Site avéré : X1 ; Indice de site : _1 ; Année dernière vérification : 1997

Degré de protection souhaité : Faible : _1 ; Moyen : X1 ; Fort : _1

Inventeur : Nom : GAUTIER

Prénom : Maurice.

Coordonnées : Précises : X1

Vérifiées : X1

Centre : X = 1212131, 1215101 Y = 11018131, 1315101 Rayon = 100...m

Altitude : 200...m

N° Carte I.G.N. : 101914101

Documentation existante : Code : 43 Ordre : 95

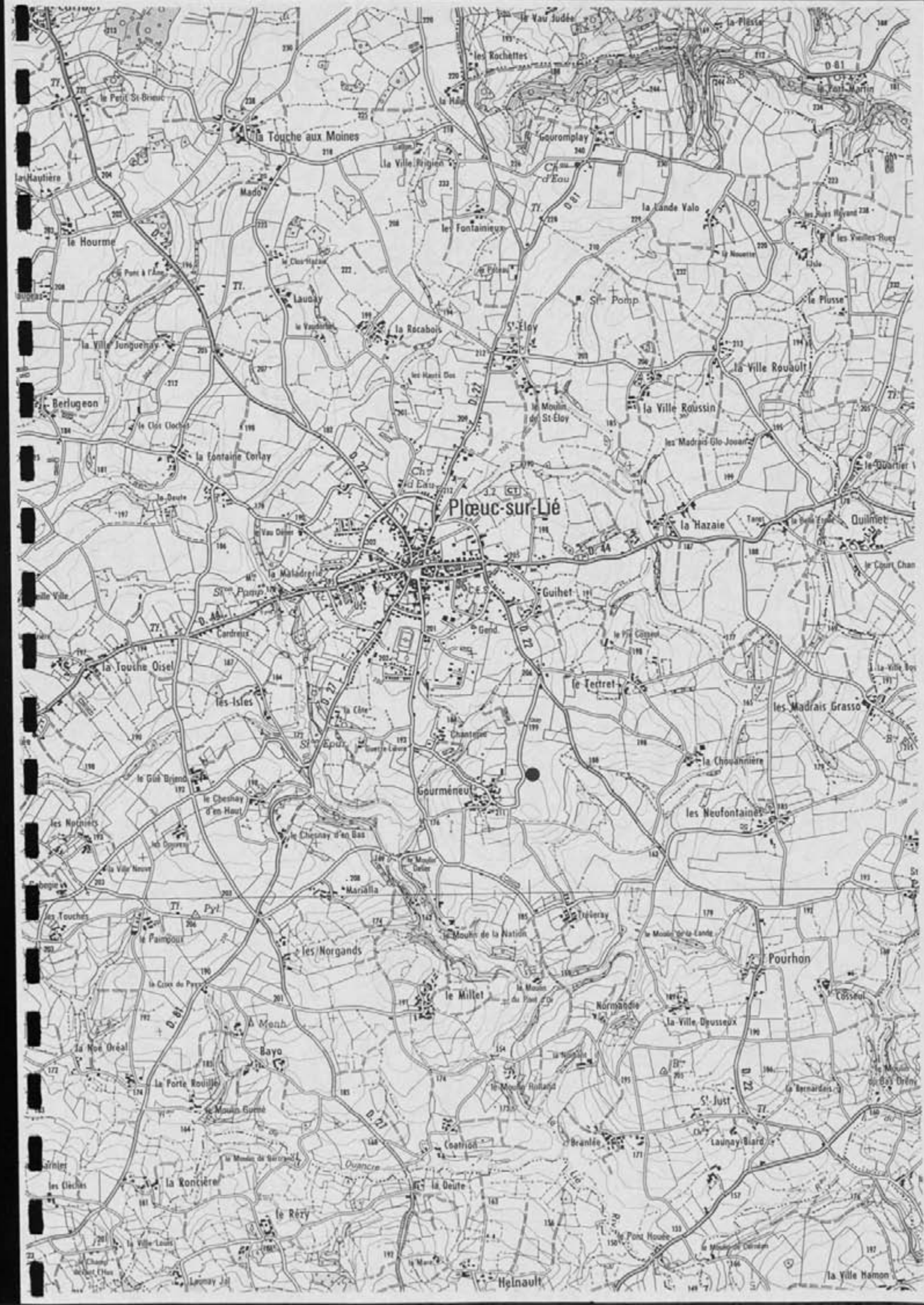
N° du contact monoscopique concerné : 2161 N° du point d'information : 12121

Opération éventuelle : Resp : Code : PI : _1 N° rapport :

Date de saisie : 2171 / 10151181

Auteur saisie : Dominique GUYADER.





FICHE DE DECOUVERTE ARCHEOLOGIQUE/ DEPOUILLEMENT DE LA MISSION
I.G.N. MONCONTOUR-BROONS.

N° de site : 1221 / 1203 / 1023 N° d'enregistrement : 11419

Nom du site : La Glature c. Reux

Lieu-dit le plus proche (sur carte I.G.N au 1/25000) : La Glature

Commune : Glanc-sur-Paie

Cadastre : Année : 1984 Sections, parcelles : YD, 139, 123 et 6

Site global : Non.

Chronologie : Indéterminée Code : IND

Structure : Enclaves Code : CLIO

Descriptif : Vue partielle d'un enclaves simple de forme ovale

Mobilier :

Site linéaire : (O/N) : N Type : Plein air : X

Circonstance de la découverte : inventaire (Photo-interprétation).

Etat actuel : Conservé (tout ou partie) : X ; Détruit : _

Fiabilité : Site avéré : X ; Indice de site : _ ; Année dernière vérification : 1994

Degré de protection souhaité : Faible : _ ; Moyen : X ; Fort : _

Inventeur : Nom : GAUTIER Prénom : Maurice.

Coordonnées : Précises : X Vérifiées : X

Centre : X = 1222 , 1800 Y = 11084 , 10150 Rayon = 40 m

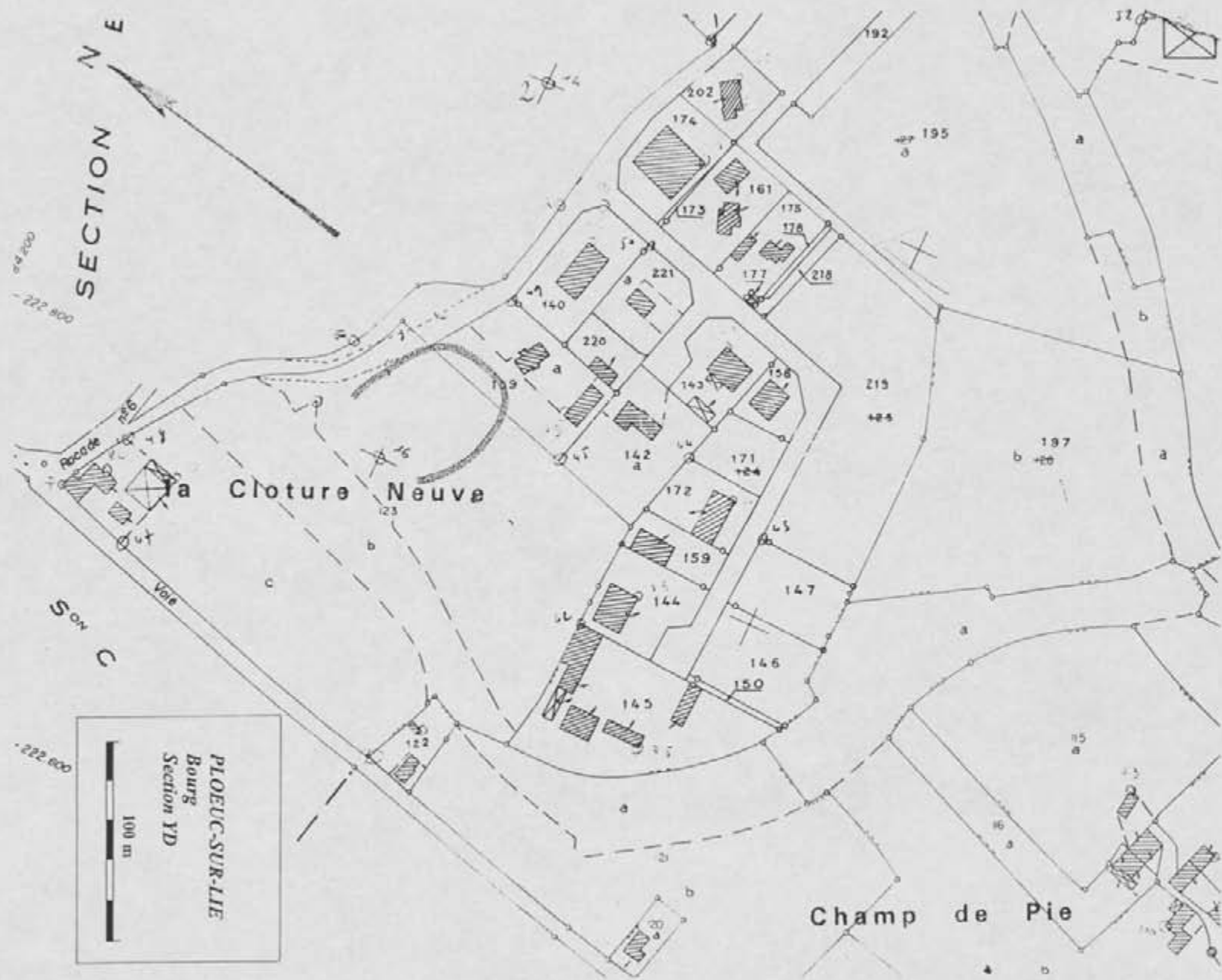
Altitude : 195 m N° Carte I.G.N. : 1091410

Documentation existante : Code : 43 Ordre : 95

N° du contact monoscopique concerné : 26 N° du point d'information : 23

Opération éventuelle : Resp : Code : PI : _ N° rapport :

Date de saisie : 12/10/15/1992 Auteur saisie : Dominique GUYADER.



SECTION N E

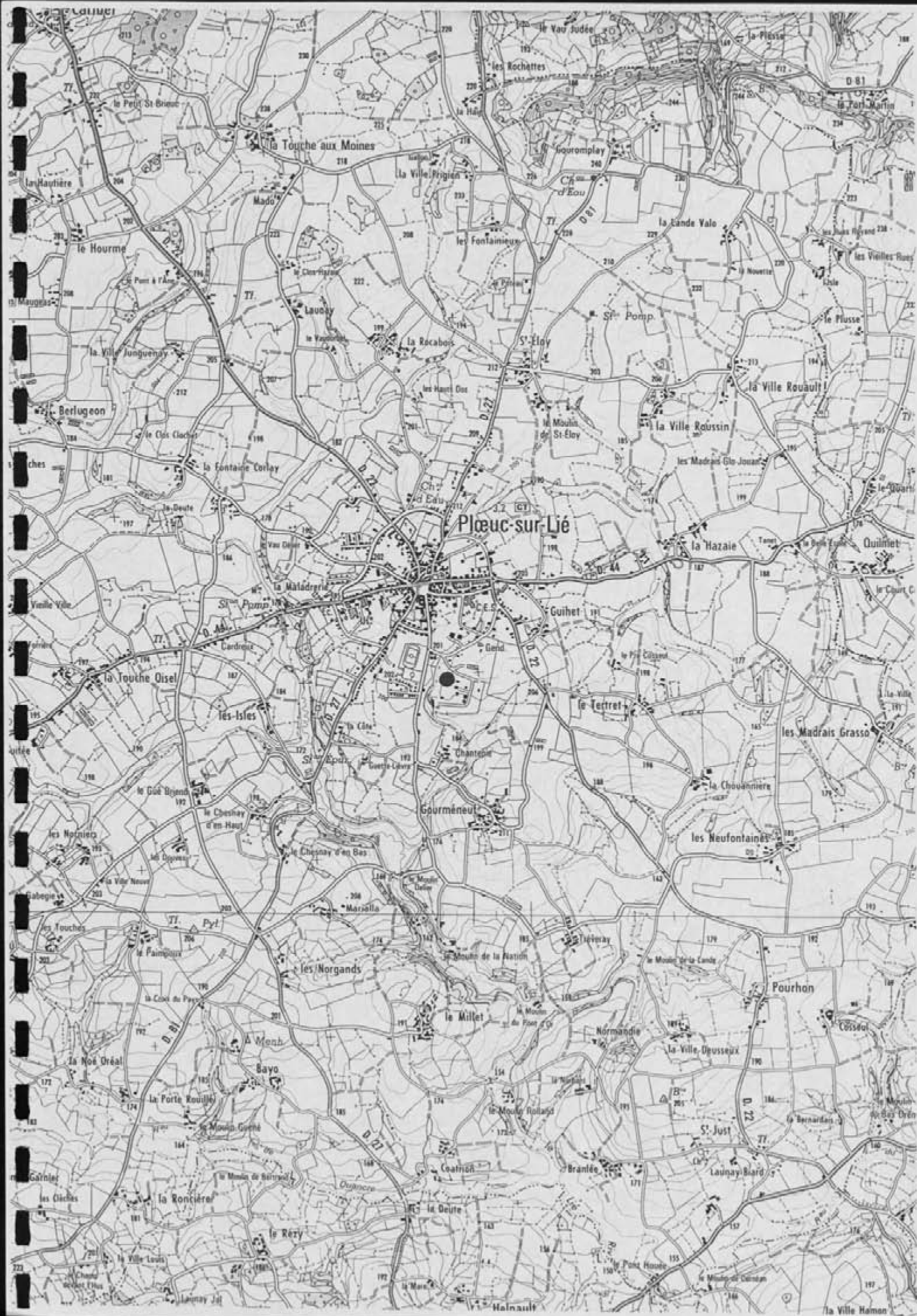
222.800
222.800

Son C

PLOEUC-SUR-LIE
Bourg
Section YD
100 m

Cloture Neuve

Champ de Pie



Plœuc-sur-Lié

LAIGUI

la Hauteière

le Hourme

la Ville Junquenay

Berlugeon

ches

Vieille Ville

la Touche Oisel

les Isles

les Normiers

les Fouches

la Noë Oréal

la Noë Oréal

la Noë Oréal

la Noë Oréal

la Noë Oréal

la Noë Oréal

la Noë Oréal

la Touche aux Moines

la Ville Prigien

Laubay

la Recabois

la Fontaine Corlay

la Maladren

la Touche Oisel

les Isles

les Isles

les Isles

les Isles

les Isles

les Isles

les Isles

les Isles

les Isles

les Isles

les Isles

les Rochettes

la Hâ

les Fontaineux

St. Eloy

les Hauts Dou

la Maladren

la Touche Oisel

les Isles

les Isles

les Isles

les Isles

les Isles

les Isles

les Isles

les Isles

les Isles

les Isles

les Isles

le Vau Judée

la Lande Yalo

St. Pomp.

la Ville Rouault

la Ville Roussin

les Madrais Glo Jouan

la Hazaie

le Tertret

les Madrais Grasso

les Neuffontaines

les Neuffontaines

les Neuffontaines

les Neuffontaines

les Neuffontaines

les Neuffontaines

les Neuffontaines

les Neuffontaines

les Neuffontaines

188

187

186

185

184

183

182

181

180

179

178

177

176

175

174

173

172

171

170

169

168

167

166

165

164

163

162

161

160

159

158

157

156

155

154

153

152

151

150

149

148

147

146

145

144

143

142

141

FICHE DE DECOUVERTE ARCHEOLOGIQUE/ DEPOUILLEMENT DE LA MISSION
I.G.N. MONCONTOUR-BROONS.

N° de site : 221/203/024

N° d'enregistrement : 12420

Nom du site : Blanterie

Lieu-dit le plus proche (sur carte I.G.N au 1/25000) : Blanterie

Commune : Flauc-sur-Sic

Cadastre : Année : 1984 Sections, parcelles : YD, 413c

Site global : Non.

Chronologie : Indéterminée Code : IND

Structure : Enclavé Code : CL0

Descriptif : Vue partielle d'un petit enclavé carré avec probable fosse
digraie à proximité

Mobilier :

Site linéaire : (O/N) : N

Type : Plein air : X

Circonstance de la découverte : inventaire (Photo-interprétation).

Etat actuel : Conservé (tout ou partie) : X ; Détruit : _

Fiabilité : Site avéré : X ; Indice de site : _ ; Année dernière vérification : 1997

Degré de protection souhaité : Faible : _ ; Moyen : X ; Fort : _

Inventeur : Nom : GAUTIER

Prénom : Maurice.

Coordonnées : Précises : X

Vérifiées : X

Centre : X = 222, 1750 Y = 1083, 1450 Rayon = 050 m

Altitude : 190 m

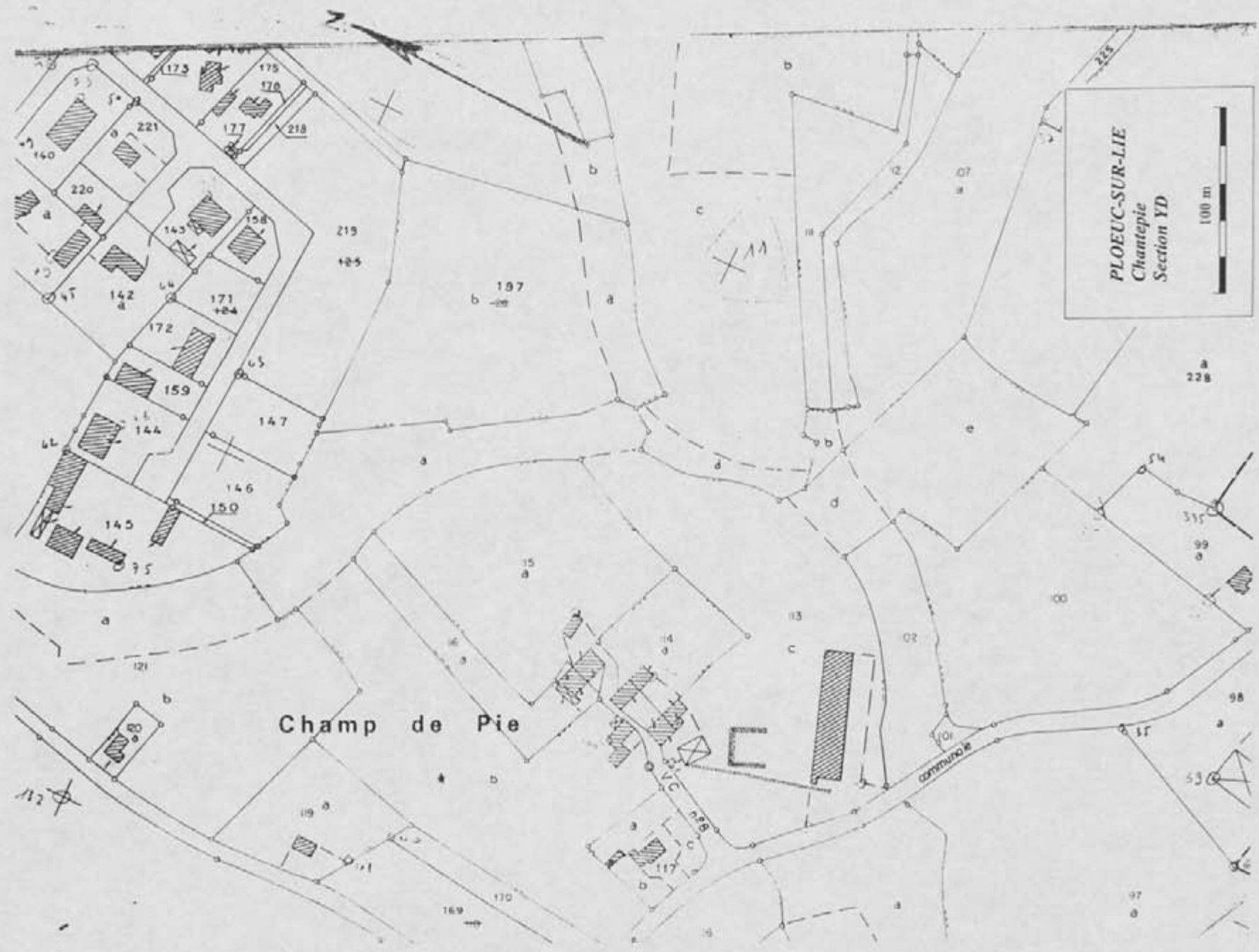
N° Carte I.G.N. : 09140

Documentation existante : Code : 43 Ordre : 95

N° du contact monoscopique concerné : 26 N° du point d'information : 24

Opération éventuelle : Resp : Code : PI : _ N° rapport :

Date de saisie : 27/10/97 Auteur saisie : Dominique GUYADER.




PLOEUC-SUR-LIE
Chantepie
Section YD

100 m

Champ de Pie

CARRUAGÉ



la Touche aux Moines

Gourmelay

la Hauteière

la Ville Brignon

la Lande Yalo

le Madray

le Hourme

les Fontaineux

la Nouette

le Pas/Maugras

Launay

St. Eloy

la Ville Rouault

la Ville Jungeuay

la Rocabon

la Ville Roussein

Berlugeon

la Fontaine Corlay

le Moulin de St. Eloy

les Madras-Glo-Jouarf

les Tréches

la Deute

Ch. d'Édu

la Hazaie

Moulin de la Mare

St. Pomp

Plœuc-sur-Lié

la Hazaie

la Forrière

la Maladrerie

Guihet

la Hazaie

la Forrière

Cardreux

le Tertret

les Madr.

la Guitée

les Isles

le Tertret

les Madr.

le Quartier

le Gué Bojend

Gourménéul

la Chouannière

les Norpiets

le Chesnay d'en Haut

le Chesnay d'en Bas

les Neuffontaines

la Gabegie

la Ville Neuve

le Millet

les Neuffontaines

la Ville Jogo

le Fainpoux

le Millet

les Neuffontaines

Crémour

la Côte du Pavé

le Millet

les Neuffontaines

la Noe Oréal

la Forie Rouille

le Millet

les Neuffontaines

Launay Garnier

la Roncière

le Millet

les Neuffontaines

les Déclés

le Rézy

le Millet

les Neuffontaines

la Ville Louin

launay Jal

le Millet

les Neuffontaines

la Ville Louin

le Frêne

le Millet

les Neuffontaines

FICHE DE DECOUVERTE ARCHEOLOGIQUE/ DEPOUILLEMENT DE LA MISSION
I.G.N. MONCONTOUR-BROONS.

N° de site : !2!2! / !2!0!3! / !0!2!5!

N° d'enregistrement : !1!2! / !3!1!

Nom du site : Le Poteau

Lieu-dit le plus proche (sur carte I.G.N au 1/25000) : Le Poteau

Commune : Fleuc-sur-Bie

Cadastre : Année : !1!9!8!4! Sections, parcelles : ZN, 94, a, b, c

Site global : Non.

Chronologie : Indéterminée

Code : !I!N!D!

Structure : Enclos

Code : !C!L!O!

Descriptif : Une partie d'un vast. enclos à dominante curviligne

Mobilier :

Site linéaire : (O/N) : !N!

Type : Plein air : !X!

Circonstance de la découverte : inventaire (Photo-interprétation).

Etat actuel : Conservé (tout ou partie) : !X! ; Détruit !_!

Fiabilité : Site avéré : !X! ; Indice de site : !_! Année dernière vérification : !1!9!9!4!

Degré de protection souhaité : Faible : !_! ; Moyen : !X! ; Fort : !_!

Inventeur : Nom : GAUTIER

Prénom : Maurice.

Coordonnées : Précises : !X!

Vérifiées : !X!

Centre : X = !2!2!3! , !3!0!0!

Y = !1!0!8!6! , !2!5!0! Rayon = ...80...m

Altitude : ...205...m

N° Carte I.G.N. : !0!9!4!0!_!

Documentation existante : Code : 43 Ordre : 95

N° du contact monoscopique concerné : !2!6! N° du point d'information : !2!5!

Opération éventuelle : Resp : Code : PI : !_! N° rapport :

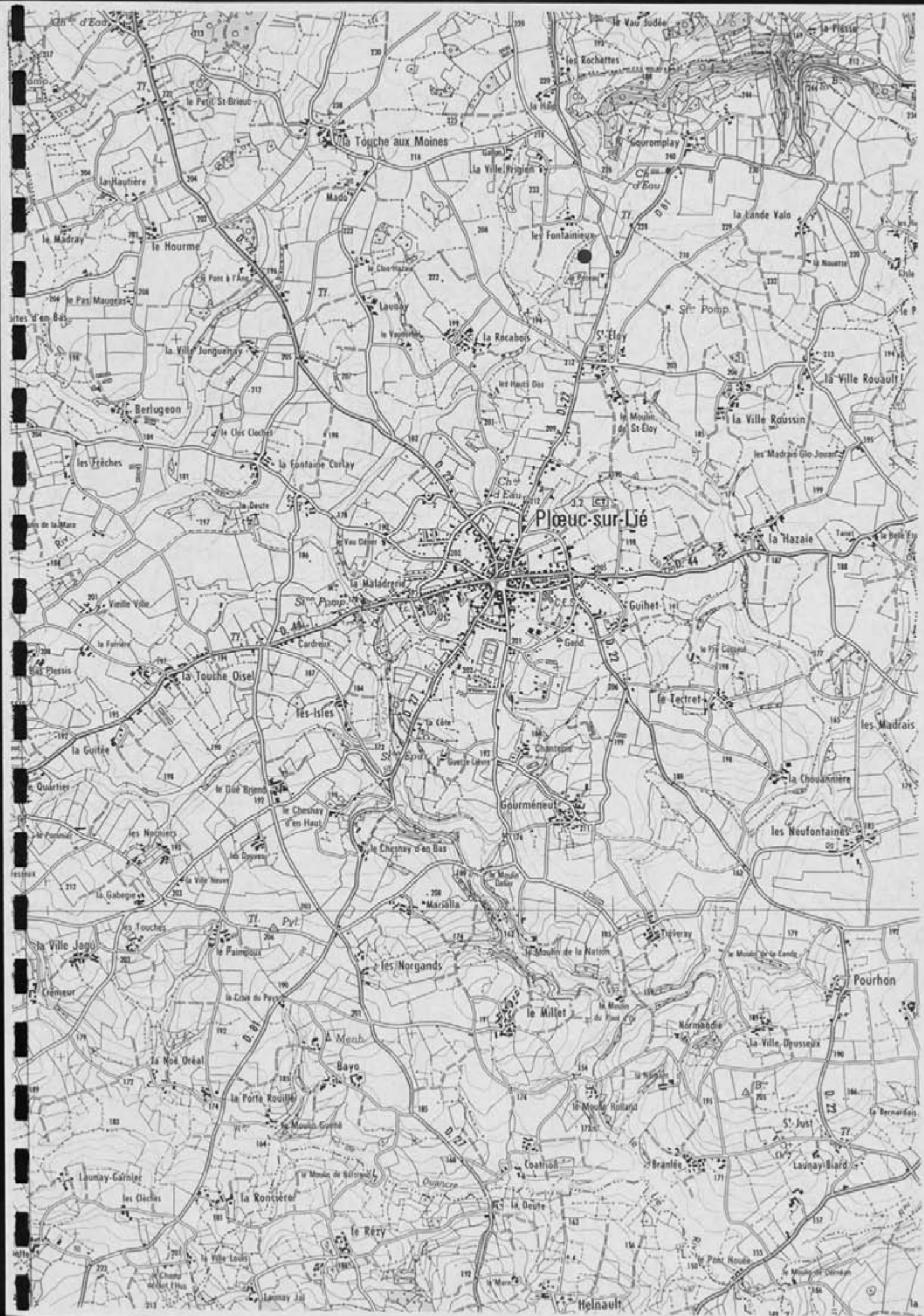
Date de saisie : !2!7! / !0!5! / !9!7!

Auteur saisie : Dominique GUYADER.



PLOEUC-SUR-LIE
 Le Poteau
 Section ZN
 100 m

SECTION ZN



FICHE DE DECOUVERTE ARCHEOLOGIQUE/ DEPOUILLEMENT DE LA MISSION
I.G.N. MONCONTOUR-BROONS.

N° de site : 12121 / 121031 / 102161 N° d'enregistrement : 1111/1111

Nom du site : Les Bleds 2

Lieu-dit le plus proche (sur carte I.G.N au 1/25000) : Les Bleds

Commune : Planc-sur-Gie

Cadastre : Année : 1987 Sections, parcelles : 72, 52, 91, 94

Site global : Non.

Chronologie : Indéterminée Code : IND

Structure : Système d'enclaves Code : SE

Descriptif : Vue partielle d'un système d'enclaves à dominante rectiligne

Mobilier :

Site linéaire : (O/N) : N Type : Plein air : X

Circonstance de la découverte : inventaire (Photo-interprétation).

Etat actuel : Conservé (tout ou partie) : X ; Détruit : !

Fiabilité : Site avéré : X ; Indice de site : ! Année dernière vérification : 1997

Degré de protection souhaité : Faible : ! ; Moyen : X ; Fort : !

Inventeur : Nom : GAUTIER Prénom : Maurice.

Coordonnées : Précises : X Vérifiées : X

Centre : X = 12101, 14101 Y = 110181, 131010 Rayon = 060 m

Altitude : 200 m N° Carte I.G.N. : 10914101

Documentation existante : Code : 43 Ordre : 95

N° du contact monoscopique concerné : 62 N° du point d'information : 26

Opération éventuelle : Resp : Code : PI : ! N° rapport :

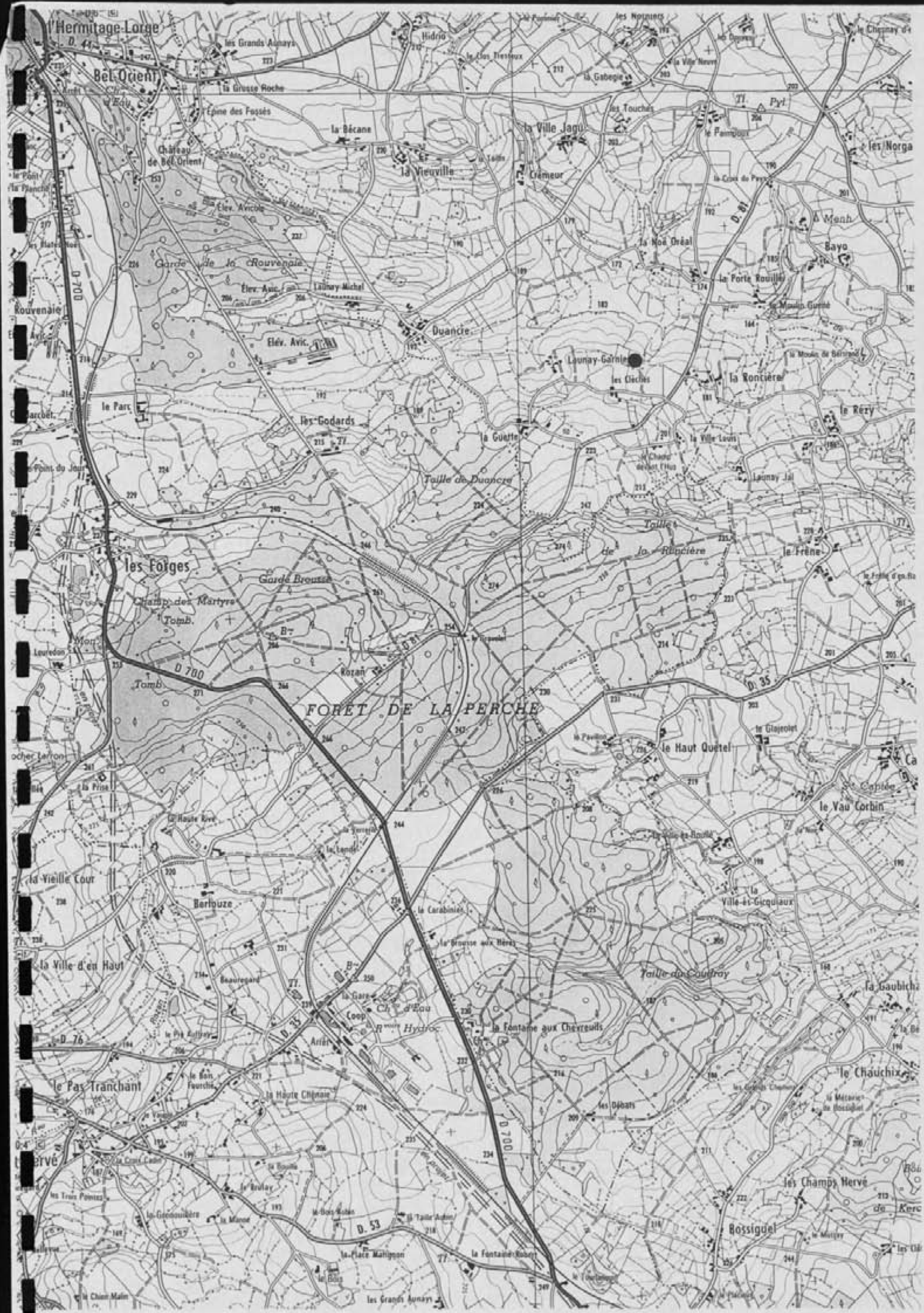
Date de saisie : 17 / 10 / 1997 Auteur saisie : Dominique GUYADER.



PLOEUC-SUR-LIE
 Les Clèches 2
 Section YZ

100 m





FICHE DE DECOUVERTE ARCHEOLOGIQUE/ DEPOUILLEMENT DE LA MISSION
I.G.N. MONCONTOUR-BROONS.

N° de site : !221/!203/!024!

N° d'enregistrement : !10423!

Nom du site : clado

Lieu-dit le plus proche (sur carte I.G.N au 1/25000) : clado

Commune : Glouc-sur-Gie

Cadastre : Année : !1984! Sections, parcelles : 21, 41

Site global : Non.

Chronologie : Indéterminée

Code : !IND!

Structure : Enclavé

Code : !CLO!

Descriptif : Vue partielle d'un enclavé à dominante rectiligne

Mobilier :

Site linéaire : (O/N) : !N!

Type : Plein air : !X!

Circonstance de la découverte : inventaire (Photo-interprétation).

Etat actuel : Conservé (tout ou partie) : !X! ; Détruit !_!

Fiabilité : Site avéré : !_! ; Indice de site : !X! Année dernière vérification : !1994!

Degré de protection souhaité : Faible : !X! ; Moyen : !_! ; Fort : !_!

Inventeur : Nom : GAUTIER

Prénom : Maurice.

Coordonnées : Précises : !X!

Vérifiées : !X!

Centre : X = !221, !800!

Y = !1086, !900! Rayon = ...60...m

Altitude : 200...m

N° Carte I.G.N. : !094410!

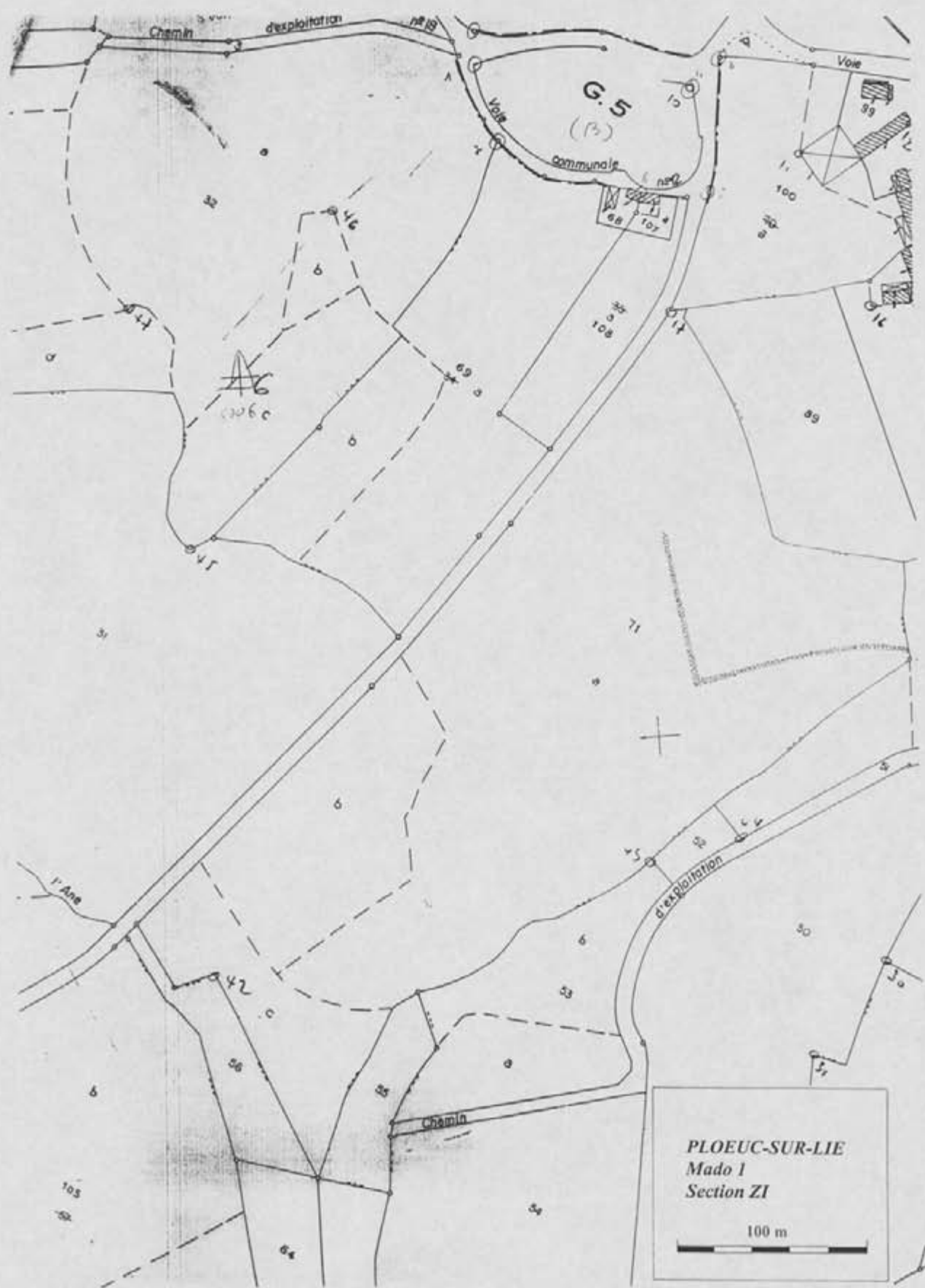
Documentation existante : Code : 43 Ordre : 95

N° du contact monoscopique concerné : !26! N° du point d'information : !24!

Opération éventuelle : Resp : Code : PI : !_! N° rapport :

Date de saisie : !27/!05/!99!

Auteur saisie : Dominique GUYADER.





FICHE DE DECOUVERTE ARCHEOLOGIQUE/ DEPOUILLEMENT DE LA MISSION
I.G.N. MONCONTOUR-BROONS.

N° de site : 122 // 1203 // 1028

N° d'enregistrement : 12424

Nom du site : Le Plessis

Lieu-dit le plus proche (sur carte I.G.N au 1/25000) : Le Plessis

Commune : Flauc-sur-Vie

Cadastre : Année : 1984 Sections, parcelles : 39, 40, 41, 29a, 45

Site global : Non.

Chronologie : Indéterminée Code : IND

Structure : Enclaves Code : EL0

Descriptif : Vue partielle d'un enclavé à dominante curviligne

Mobilier :

Site linéaire : (O/N) : N

Type : Plein air : X

Circonstance de la découverte : inventaire (Photo-interprétation).

Etat actuel : Conservé (tout ou partie) : X ; Détruit : _

Fiabilité : Site avéré : _ ; Indice de site X ; Année dernière vérification : 1994

Degré de protection souhaité : Faible : X ; Moyen : _ ; Fort : _

Inventeur : Nom : GAUTIER

Prénom : Maurice.

Coordonnées : Précises : X

Vérifiées : X

Centre : X = 1243, 1500

Y = 14013, 1950 Rayon = 60 m

Altitude : 225 m

N° Carte I.G.N. : 109140

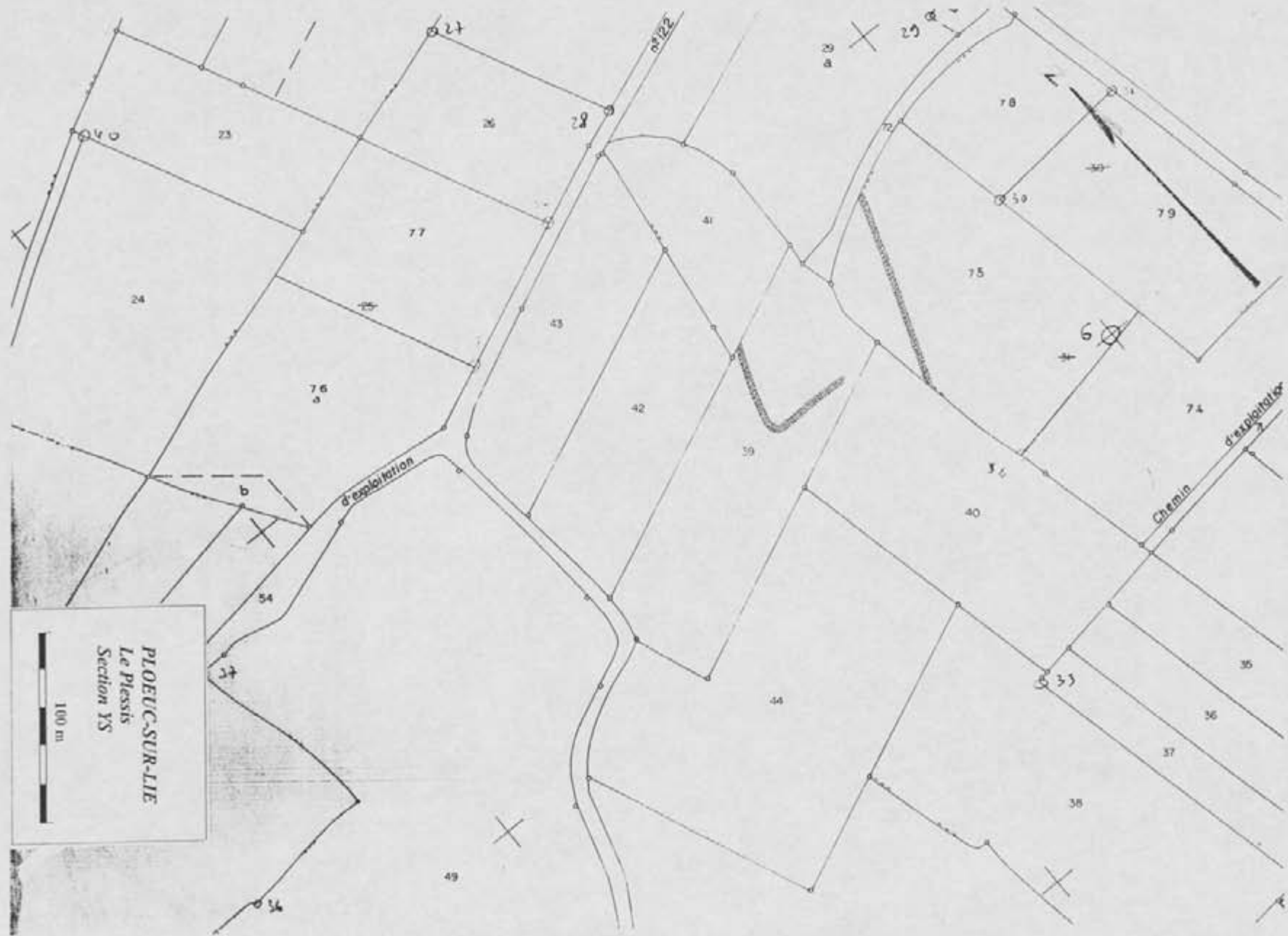
Documentation existante : Code : 43 Ordre : 95

N° du contact monoscopique concerné : 25 N° du point d'information : 28


Opération éventuelle : Resp : Code : PI : _ N° rapport :

Date de saisie : 27/05/92

Auteur saisie : Dominique GUYADER.



100 m
PLOEUC-SUR-LIE
Le Plessis
Section YS



FICHE DE DECOUVERTE ARCHEOLOGIQUE/ DEPOUILLEMENT DE LA MISSION
I.G.N. MONCONTOUR-BROONS.

N° de site : 221/203/029

N° d'enregistrement : 12485

Nom du site : Be. Gaimpoux

Lieu-dit le plus proche (sur carte I.G.N au 1/25000) : Be. Gaimpoux

Commune : Plouh-sur-Lié

Cadastre : Année : 1984 Sections, parcelles : YK, 75a, 74c, 76

Site global : Non.

Chronologie : Indéterminée

Code : IND

Structure : Fossé

Code : FSS

Descriptif : Large fossé curviligne pouvant appartenir à un enclos

Mobilier :

Site linéaire : (O/N) : N

Type : Plein air : X

Circonstance de la découverte : inventaire (Photo-interprétation).

Etat actuel : Conservé (tout ou partie) : X ; Détruit : _

Fiabilité : Site avéré : _ ; Indice de site : X Année dernière vérification : 1994

Degré de protection souhaité : Faible : X ; Moyen : _ ; Fort : _

Inventeur : Nom : GAUTIER

Prénom : Maurice.

Coordonnées : Précises X

Vérifiées : X

Centre : X = 2201, 800

Y = 1082, 350 Rayon = 040 m

Altitude : 195 m

N° Carte I.G.N. : 09M40

Documentation existante : Code : 43 Ordre : 95

N° du contact monoscopique concerné : 26 N° du point d'information : 29


Opération éventuelle : Resp : Code : PI : _ N° rapport :

Date de saisie : 27/05/97

Auteur saisie : Dominique GUYADER.



PLOEUC-SUR-LIE
Le Paimpoux
Section YK
100 m



FICHE DE DECOUVERTE ARCHEOLOGIQUE/ DEPOUILLEMENT DE LA MISSION
I.G.N. MONCONTOUR-BROONS.

N° de site : 12121/121031/103101 N° d'enregistrement : 124101

Nom du site : Hidria

Lieu-dit le plus proche (sur carte I.G.N au 1/25000) : Hidria

Commune : Flauc-sur-Pie

Cadastre : Année : 1984 Sections, parcelles : YV, 63, 69a

Site global : Non.

Chronologie : Indéterminée Code : I!N!D!

Structure : Fossés Code : F!S!S!

Descriptif : Portion de fossés curvilignes

Mobilier :

Site linéaire : (O/N) : N! Type : Plein air :

Circonstance de la découverte : inventaire (Photo-interprétation).

Etat actuel : Conservé (tout ou partie) : ; Détruit :

Fiabilité : Site avéré : ; Indice de site : Année dernière vérification : 1994

Degré de protection souhaité : Faible : ; Moyen : ; Fort :

Inventeur : Nom : GAUTIER Prénom : Maurice.

Coordonnées : Précises : Vérifiées :

Centre : X = 121191, 1415101 Y = 141018131, 1410101 Rayon = 0.60 m

Altitude : 220 m N° Carte I.G.N. : 10191414101

Documentation existante : Code : 43 Ordre : 95

N° du contact monoscopique concerné : 2151 N° du point d'information : 3101

Opération éventuelle : Resp : Code : PI : N° rapport :

Date de saisie : 17/10/97 Auteur saisie : Dominique GUYADER.

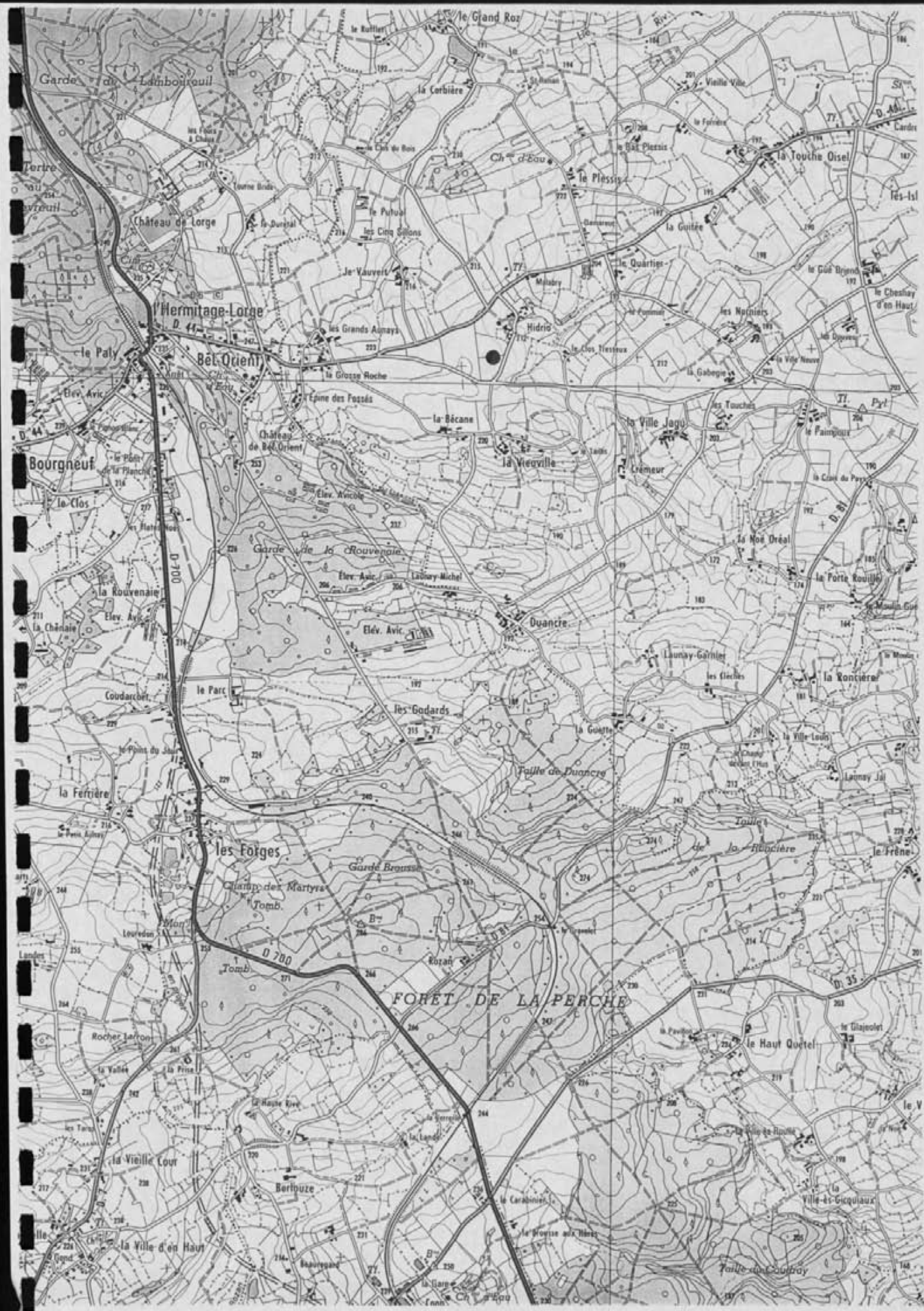


PLOEUC-SUR-LIE
 Hidrio
 Section YV

100 m



218 80



FICHE DE DECOUVERTE ARCHEOLOGIQUE/ DEPOUILLEMENT DE LA MISSION
I.G.N. MONCONTOUR-BROONS.

N° de site : 12121/12103/10311 N° d'enregistrement : 121417

Nom du site : Bes Portes d'en Bas

Lieu-dit le plus proche (sur carte I.G.N au 1/25000) : Bes Portes d'en Bas

Commune : Ploussac-sur-Ciè

Cadastre : Année : 1984 Sections, parcelles : 28, 49

Site global : Non.

Chronologie : Indéterminée Code : IND

Structure : Enclaves Code : CL0

Descriptif : Petit enclaves simple quadrangulaire

Mobilier :

Site linéaire : (O/N) : N

Type : Plein air : X

Circonstance de la découverte : inventaire (Photo-interprétation).

Etat actuel : Conservé (tout ou partie) : X ; Détruit : _

Fiabilité : Site avéré : X ; Indice de site : _ ; Année dernière vérification : 1994

Degré de protection souhaité : Faible : _ ; Moyen : X ; Fort : _

Inventeur : Nom : GAUTIER

Prénom : Maurice.

Coordonnées : Précises : X

Vérifiées : X

Centre : X = 219, 1500 Y = 1096, 1600 Rayon = 020 m

Altitude : 220 m

N° Carte I.G.N. : 094401

Documentation existante : Code : 43 Ordre : 95


N° du contact monoscopique concerné : 25 N° du point d'information : 34

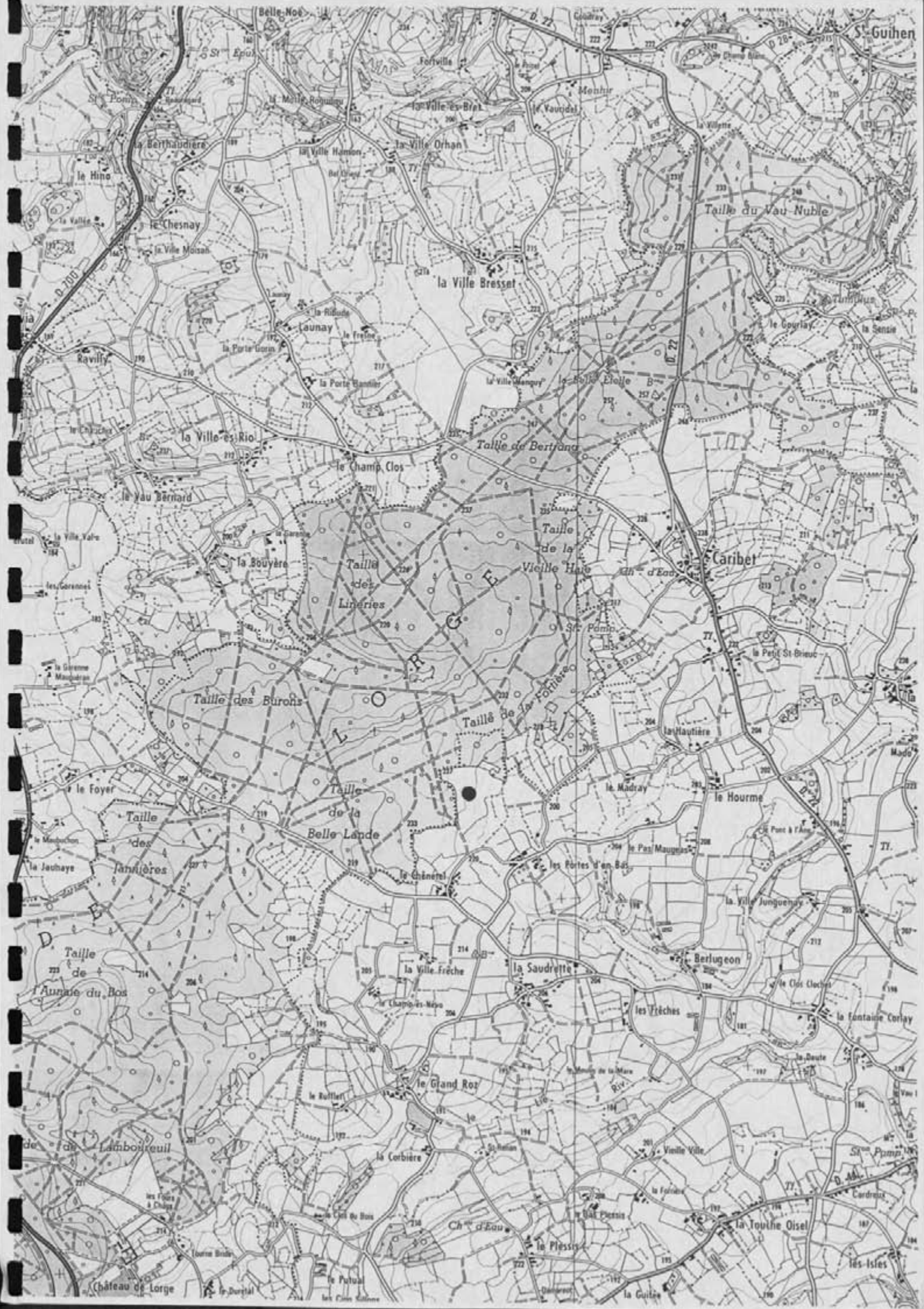
Opération éventuelle : Resp : Code : PI : _ N° rapport :

Date de saisie : 27/05/97 Auteur saisie : Dominique GUYADER.



PLOEUC-SUR-LIE
Les Portes d'en Bas
Section ZB





St. Guihen

Belle-Not

la Ville-es-Bret

la Ville Bresset

Taille du Vau-Nuble

la Ville-es-Rio

Taille de Bertrang

Taille de la
Vieille Hal

Caribet

Taille des Burois

Taille de la
Fouillere

Taille
de la
Belle Lande

le Hourme

Taille
des
Janieres

Taille
de
l'Aunay du Bos

la Saudrette

Berlugeon

le Grand Roz

de
de
Lambouzeuil

la Corbiere

Vieille Ville

Ch
d'Eau

le Plessis

la Touine Oisel

Chateau de Lorge

le Durtal

le Putual

le Plessis

la Guitee

les Isles

FICHE DE DECOUVERTE ARCHEOLOGIQUE/ DEPOUILLEMENT DE LA MISSION
I.G.N. MONCONTOUR-BROONS.

N° de site : 12121 / 121031 / 103121 N° d'enregistrement : 12425

Nom du site : La Denté 1

Lieu-dit le plus proche (sur carte I.G.N au 1/25000) : La Denté

Commune : Ploum-sur-Bié

Cadastre : Année : 1987 Sections, parcelles : YM, 104c et d

Site global : Non.

Chronologie : Indéterminée Code : IND

Structure : Fossés Code : FSS

Descriptif : Dispositif comprenant 2 fossés parallèles passant sur
un petit éperon naturel.

Mobilier :

Site linéaire : (O/N) : N Type : Plein air : X

Circonstance de la découverte : inventaire (Photo-interprétation).

Etat actuel : Conservé (tout ou partie) : X ; Détruit : _

Fiabilité : Site avéré : X ; Indice de site : 1 ; Année dernière vérification : 1997

Degré de protection souhaité : Faible : _ ; Moyen : X ; Fort : _

Inventeur : Nom : GAUTIER Prénom : Maurice.

Coordonnées : Précises : X Vérifiées : X

Centre : X = 224 ; 1050 Y = 1085 ; 1010 Rayon = 0.70 m

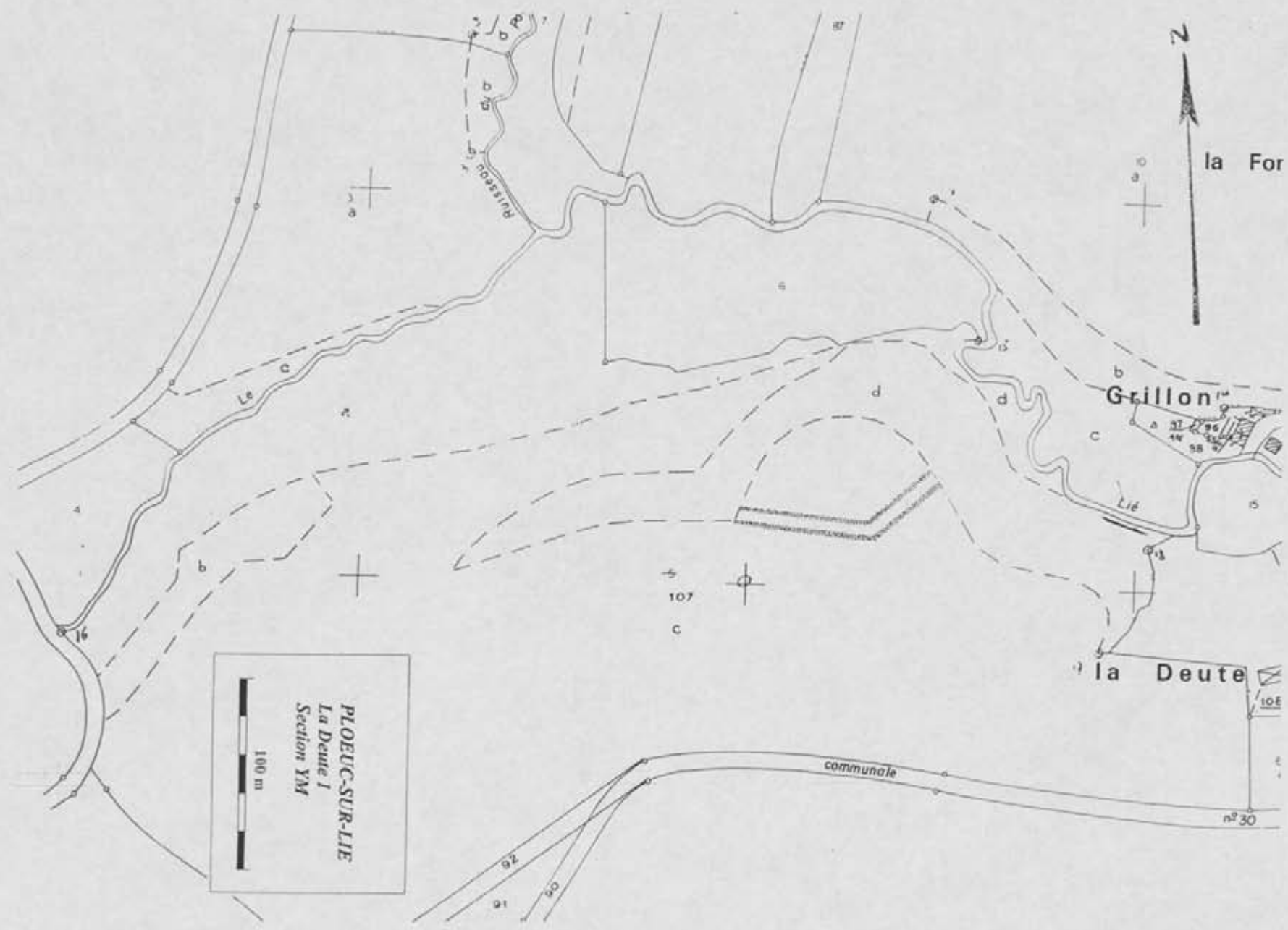
Altitude : 192 m N° Carte I.G.N. : 10191470

Documentation existante : Code : 43 Ordre : 95

N° du contact monoscopique concerné : 26 N° du point d'information : 32

Opération éventuelle : Resp : Code : PI : 1 N° rapport :

Date de saisie : 27 / 05 / 92 Auteur saisie : Dominique GUYADER.



PLOEUC-SUR-LIE
La Deute I
Section YM



100 m

Grillon

la Deute

communale

la For

107

n° 30

105

a

a

c

b

d

d

Lie

Le

A

16

b

a

a

20

05

16

17

18

19

20

21

22

23

24

25

26

27

28

29

30

31

32

33

34

35

36

37

38

39

40

41


42

43

44

45

46



FICHE DE DECOUVERTE ARCHEOLOGIQUE/ DEPOUILLEMENT DE LA MISSION
I.G.N. MONCONTOUR-BROONS.

N° de site : 1212 / 12103 / 10313 N° d'enregistrement : 121419

Nom du site : Ca. Deute 2

Lieu-dit le plus proche (sur carte I.G.N au 1/25000) : Ca. Deute

Commune : Haus-sur-Eie

Cadastre : Année : 1987 Sections, parcelles : YM, 68a, 116a et 115

Site global : Non.

Chronologie : Indéterminée Code : IND

Structure : Enclaves Code : CL0

Descriptif : Vue partielle d'un enclos probablement quadrangulaire avec limites agraires fossiles à proximité

Mobilier :

Site linéaire : (O/N) : N Type : Plein air : X

Circonstance de la découverte : inventaire (Photo-interprétation).

Etat actuel : Conservé (tout ou partie) : X ; Détruit : _

Fiabilité : Site avéré : _ ; Indice de site : X Année dernière vérification : 1997

Degré de protection souhaité : Faible : X ; Moyen : _ ; Fort : _

Inventeur : Nom : GAUTIER Prénom : Maurice.

Coordonnées : Précises : X Vérifiées : X

Centre : X = 1214, 1400 Y = 14084, 17000 Rayon = 250...m

Altitude : 485...m N° Carte I.G.N. : 1091710

Documentation existante : Code : 43 Ordre : 95

N° du contact monoscopique concerné : 26 N° du point d'information : 33


Opération éventuelle : Resp : Code : PI : _ N° rapport :

Date de saisie : 1212 / 105 / 1974 Auteur saisie : Dominique GUYADER.



PLOEUC-SUR-LIE
La Deute 2
Section YM

100 m



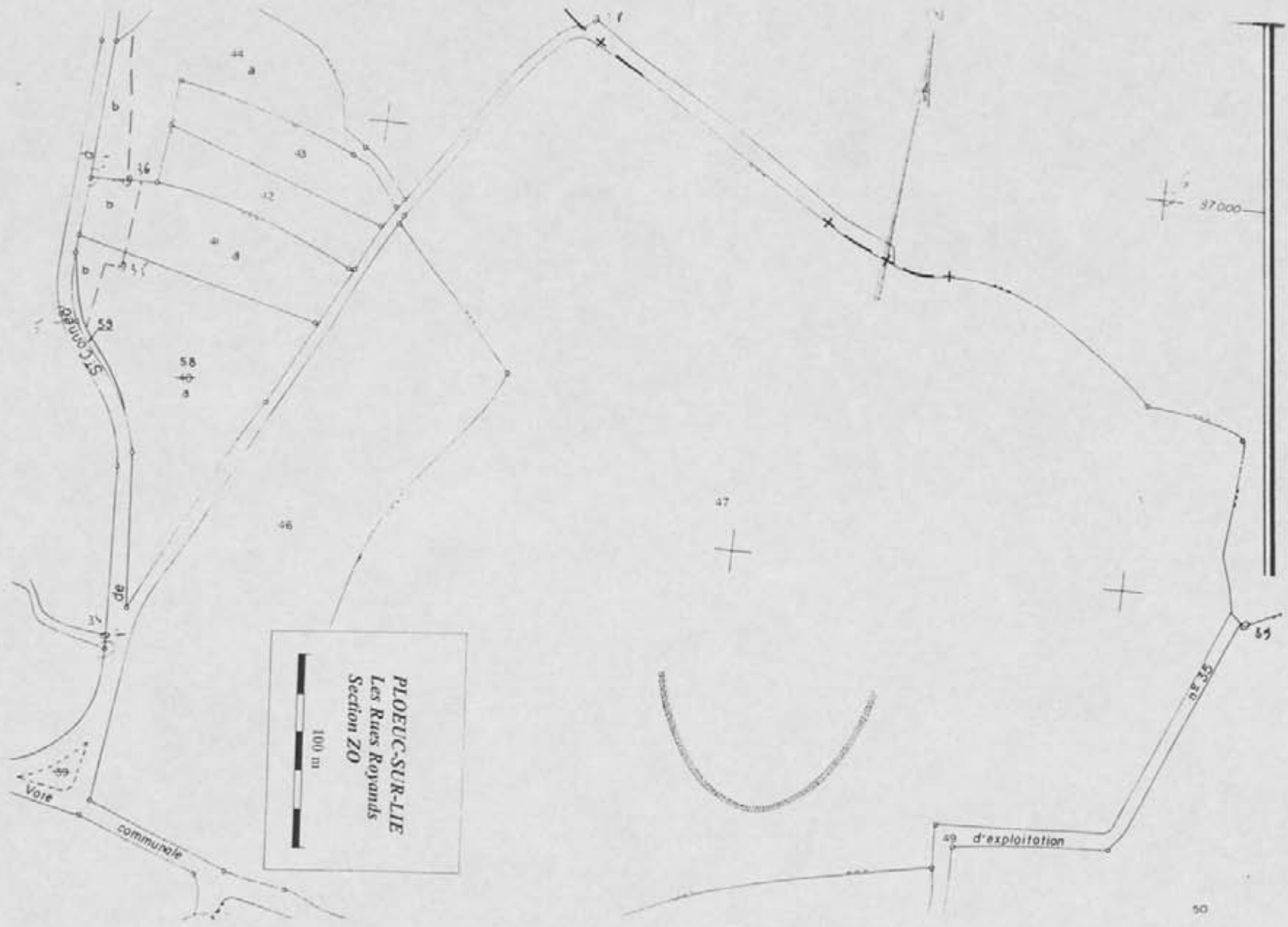
FICHE DE DECOUVERTE ARCHEOLOGIQUE/ DEPOUILLEMENT DE LA MISSION
I.G.N. MONCONTOUR-BROONS.

N° de site : 221/203/034 N° d'enregistrement : 17130
Nom du site : Bes Bues Royand
Lieu-dit le plus proche (sur carte I.G.N au 1/25000) : Bes Bues Royand
Commune : Flourens-sur-Lis
Cadastre : Année : 1987 Sections, parcelles : 20,47
Site global : Non.

Chronologie : Indéterminé Code : 7ND
Structure : Enclavé Code : CL0
Descriptif : Vue partielle d'un enclavé simple à dominante unitaire
Mobilier :

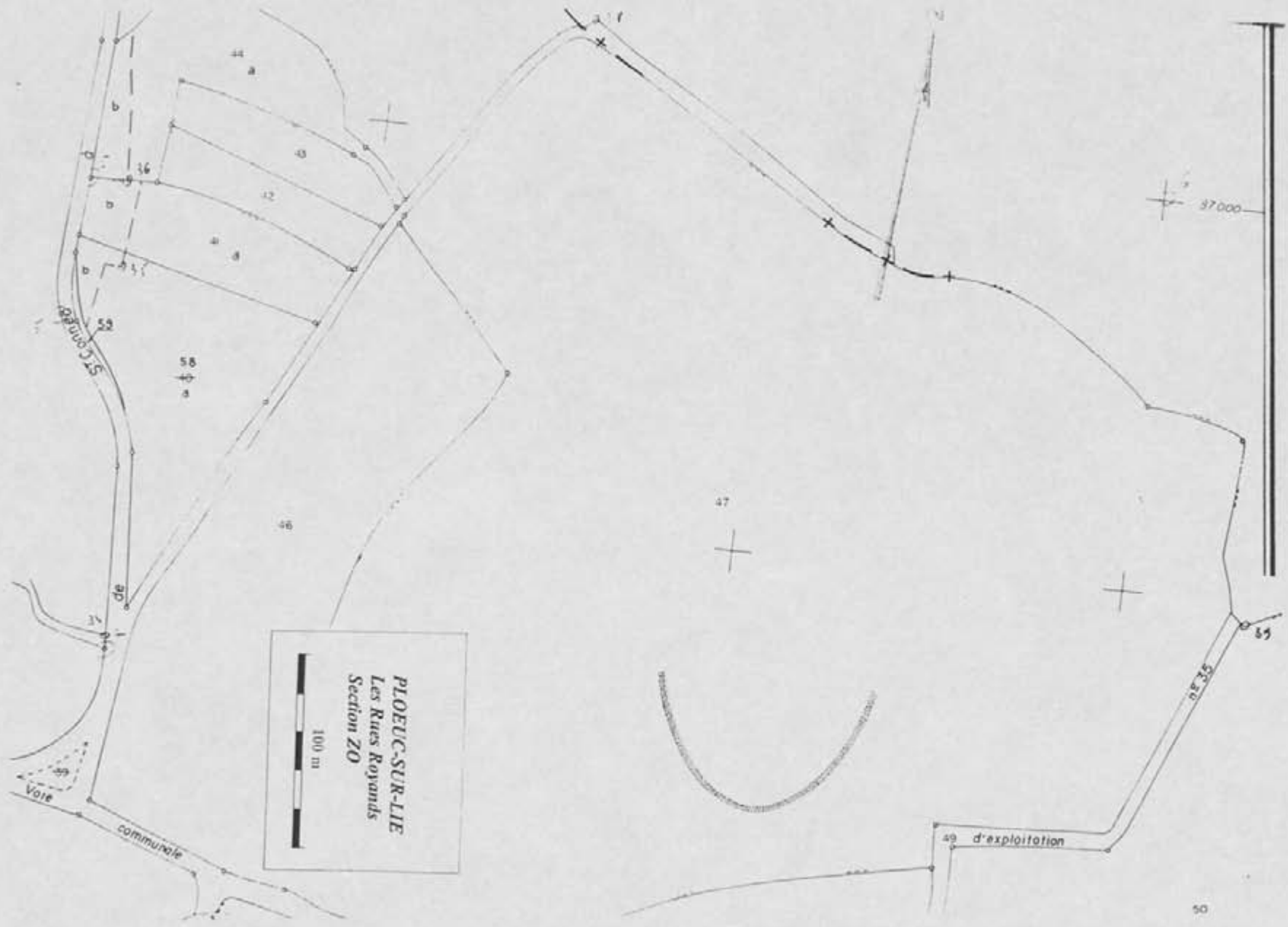
Site linéaire : (O/N) : N Type : Plein air : X
Circonstance de la découverte : inventaire (Photo-interprétation).
Etat actuel : Conservé (tout ou partie) : X ; Détruit : _
Fiabilité : Site avéré : X ; Indice de site : _ ! Année dernière vérification : 1994
Degré de protection souhaité : Faible : _ ! ; Moyen : X ! ; Fort : _ !

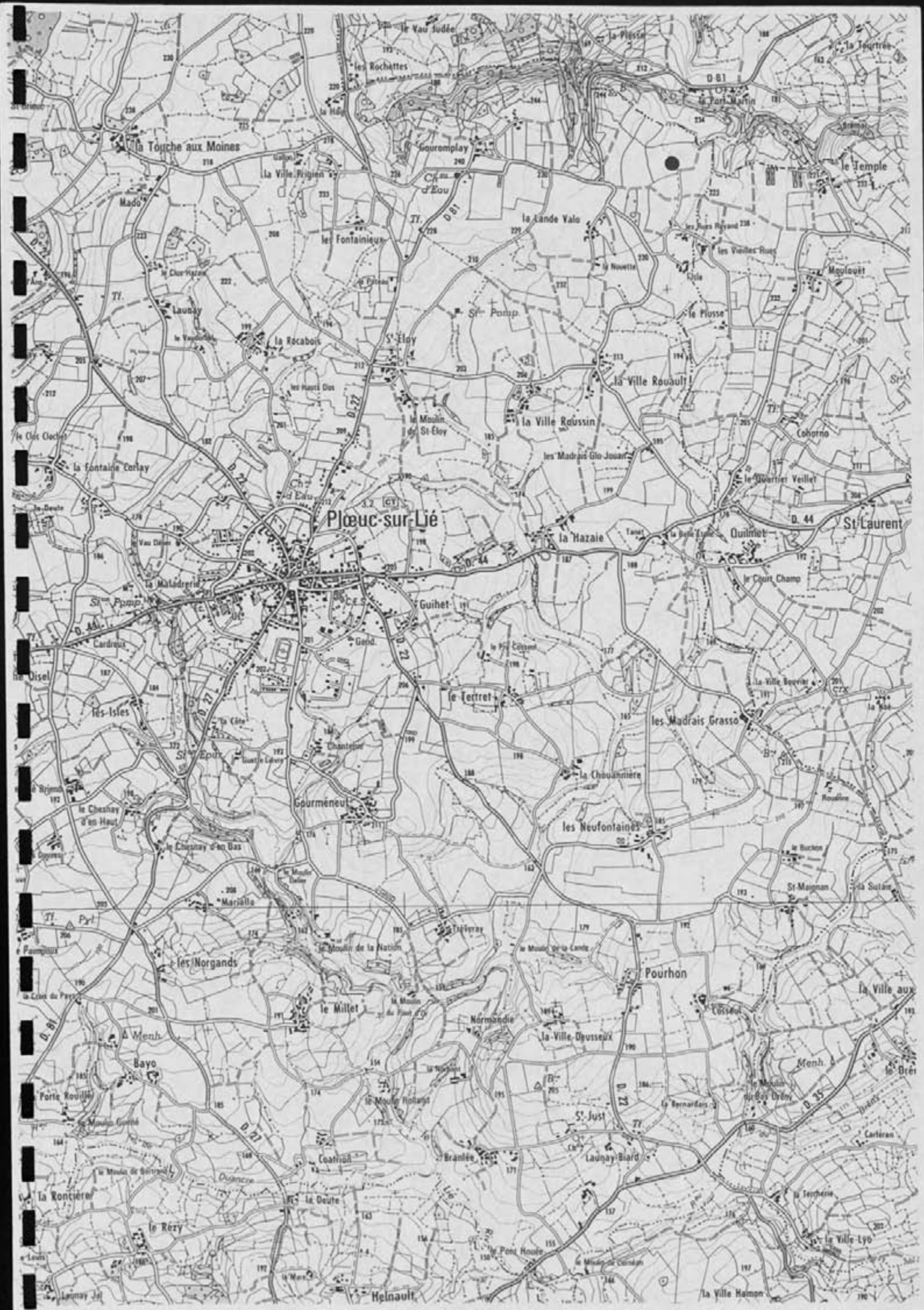
Inventeur : Nom : GAUTIER Prénom : Maurice.
Coordonnées : Précises : X Vérifiées : X
Centre : X = 225, 1050 Y = 1086, 750 Rayon = 60 m
Altitude : 230 m N° Carte I.G.N. : 09140
Documentation existante : Code : 43 Ordre : 95
N° du contact monoscopique concerné : 26 N° du point d'information : 34
Opération éventuelle : Resp : Code : PI : _ ! N° rapport :
Date de saisie : 22/05/97 Auteur saisie : Dominique GUYADER.



PLOEUC-SUR-LIE
Les Rues Royands
Section ZO

100 m





Plœuc-sur-Lié

St-Laurent

Pourhon

St-Just

Helnault

la Ville Harmon

la Touche aux Moines

Gouromplay

le Temple

Launay

St-Eloy

le Piosse

la Fontaine Corlay

la Ville Roussin

Cohorno

St-Pomp

Guihet

Quimet

St-Laurent

les Isles

le Tectret

les Madrais Grasso

le Chesnay d'en Haut

Gourmeneu

la Chouannière

les Neuffontaines

les Norgands

le Millet

Pourhon

Bayo

la Ville-Dusseux

Menh.

la Roncière

le Rezy

la Deute

Launay-Biard

la Sercherie

la Ville-Lyo


FICHE DE DECOUVERTE ARCHEOLOGIQUE/ DEPOUILLEMENT DE LA MISSION
I.G.N. MONCONTOUR-BROONS.

N° de site : !2!2! / !2!0!3! / !0!3!5! N° d'enregistrement : !1!2!4!3! /
Nom du site : cf bado 2
Lieu-dit le plus proche (sur carte I.G.N au 1/25000) : cf bado
Commune : Planc-sur-Eie
Cadastre : Année : !1!9!8!4! Sections, parcelles : 2I, 73a
Site global : Non.

Chronologie : Indéterminée Code : !I!ND!
Structure : Enclavé Code : !C!L!0!
Descriptif : Vue partielle d'un enclavé simple à dominante curviligne
Mobilier :

Site linéaire : (O/N) : !N! Type : Plein air : !X!
Circonstance de la découverte : inventaire (Photo-interprétation).
Etat actuel : Conservé (tout ou partie) : !X! ; Détruit !_!
Fiabilité : Site avéré : !X! ; Indice de site : !_! Année dernière vérification : !1!9!9!4!
Degré de protection souhaité : Faible : !_! ; Moyen : !X! ; Fort : !_!

Inventeur : Nom : GAUTIER Prénom : Maurice.
Coordonnées : Précises : !X! Vérifiées : !X!
Centre : X = !2!2!4! , !5!0!0! Y = !1!0!8!6! , !9!0!0! Rayon = 60...m
Altitude : 200...m N° Carte I.G.N. : !0!9!4!4!0!_!
Documentation existante : Code : 43 Ordre : 95
N° du contact monoscopique concerné : !2!6! N° du point d'information : !3!5!
Opération éventuelle : Resp : Code : PI : !_! N° rapport :
Date de saisie : !2!2! / !0!5! / !9!7! Auteur saisie : Dominique GUYADER.



PLOEUC-SUR-LIE
Mado 2
Section ZI





FICHE DE DECOUVERTE ARCHEOLOGIQUE/ DEPOUILLEMENT DE LA MISSION
I.G.N. MONCONTOUR-BROONS.

N° de site : 221 / 203 / 036

N° d'enregistrement : 12432

Nom du site : Enclasse Sandrette

Lieu-dit le plus proche (sur carte I.G.N au 1/25000) : Enclasse Sandrette

Commune : Flourens-sur-Liè

Cadastre : Année : 1987 Sections, parcelles : ZC, 62a et b

Site global : Non.

Chronologie : Indéterminée

Code : IND

Structure : Enclasse

Code : ENCL

Descriptif : Vue partielle d'un enclasse simple à dominante curviligne

Mobilier :

Site linéaire : (O/N) : N

Type : Plein air :

Circonstance de la découverte : inventaire (Photo-interprétation).

Etat actuel : Conservé (tout ou partie) : ; Détruit :

Fiabilité : Site avéré : ; Indice de site : ; Année dernière vérification : 1997

Degré de protection souhaité : Faible : ; Moyen : ; Fort :

Inventeur : Nom : GAUTIER

Prénom : Maurice.

Coordonnées : Précises :

Vérifiées :

Centre : X = 219, 1800

Y = 1085, 950 Rayon = 50 m

Altitude : 205 m

N° Carte I.G.N. : 09470

Documentation existante : Code : 43 Ordre : 95

N° du contact monoscopique concerné : 25 N° du point d'information : 36


Opération éventuelle : Resp : Code : PI : N° rapport :

Date de saisie : 17 / 05 / 97

Auteur saisie : Dominique GUYADER.



PLOEUC-SUR-L'ÎLE
 La Saubrette 1
 Section ZC
 100 m



Map labels and geographical features:

- Topographic Labels:** Taille du Vau Nuble, Taille de Bertang, Taille de la Vieille Hale, Taille des Lineries, Taille des Burons, Taille de la Belle Lande, Taille de Januieres, Taille de unie du Bos, Taille de Lambouzeuil, Taille de la Touche Oisel.
- Villages and Hamlets:** la Ville Bresset, Caribet, la Saudrette, la Ville Esche, le Grand Roz, la Corbiere, la Touche Oisel, les Isles, Hermitage-Logne, la Ville Es Rio, la Ville Hamon, la Ville Orhan, la Ville Bresset, la Ville Manguy, la Ville Poil, la Ville Junquennes, Berugeon, la Touche, la Touche Oisel, les Isles, la Ville Esche, le Grand Roz, la Corbiere, la Touche Oisel, les Isles, Hermitage-Logne.
- Other Labels:** le Hino, le Chesnay, la Ville Moran, Ravilly, la Bouyere, le Foyer, Januieres, le Grand Roz, la Saudrette, Berugeon, la Touche Oisel, les Isles, Hermitage-Logne.
- Grid and Coordinates:** Letters L, R, G, E, O, S, M, N; Numbers 700, 710, 720, 730, 740, 750, 760, 770, 780, 790, 800.
- Geographical Features:** Contour lines, roads, rivers, and various symbols representing buildings and landmarks.

FICHE DE DECOUVERTE ARCHEOLOGIQUE/ DEPOUILLEMENT DE LA MISSION
I.G.N. MONCONTOUR-BROONS.

N° de site : 12121 / 12103 / 101314! N° d'enregistrement : 1141313

Nom du site : Bas ch. - Grial 2

Lieu-dit le plus proche (sur carte I.G.N au 1/25000) : Bas ch. - Grial

Commune : Plouac-sur-Grie

Cadastre : Année : 1987! Sections, parcelles : YK, 12, 13a

Site global : Non.

Chronologie : Indéterminée Code : !I!N!D!

Structure : Enclos Code : !C!L!O!

Descriptif : Vue partielle d'un ensemble d'enclos : l'un de forme trapézoïdale, l'autre ci dominante surélevée avec double fossés.

Mobilier :

Site linéaire : (O/N) : !N! Type : Plein air :

Circonstance de la découverte : inventaire (Photo-interprétation).

Etat actuel : Conservé (tout ou partie) : ; Détruit ! _ !

Fiabilité : Site avéré : ; Indice de site : ! _ ! Année dernière vérification : 1994!

Degré de protection souhaité : Faible : ! _ ! ; Moyen : ; Fort : ! _ !

Inventeur : Nom : GAUTIER Prénom : Maurice.

Coordonnées : Précises : Vérifiées :

Centre : X = 12101, 141510! Y = 1101812!, 11010! Rayon = ...80...m

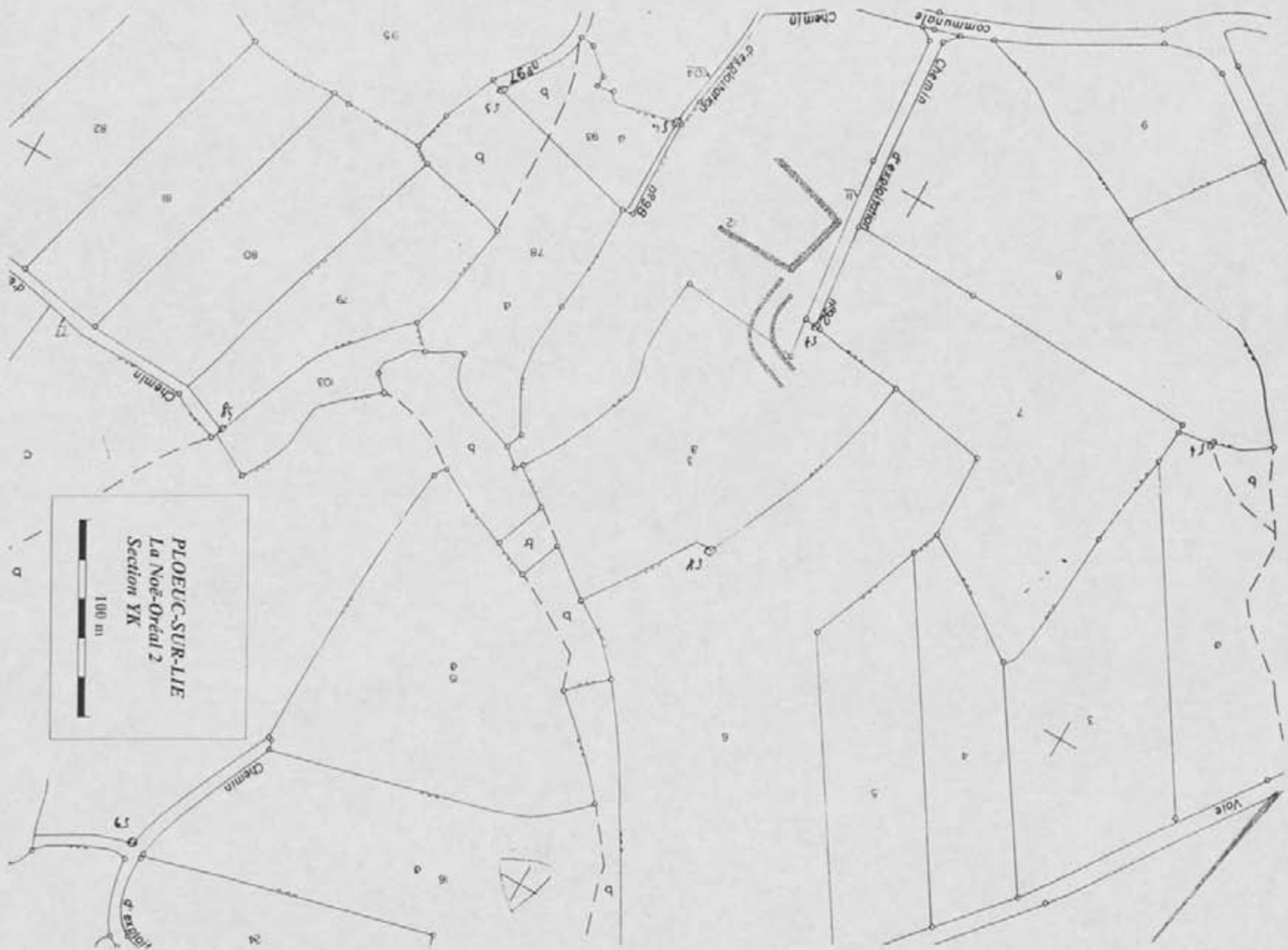
Altitude : 425...m N° Carte I.G.N. : 101911710! _ !

Documentation existante : Code : 43 Ordre : 95

N° du contact monoscopique concerné : 162! N° du point d'information : 1314!


Opération éventuelle : Resp : Code : PI : ! _ ! N° rapport :

Date de saisie : 12/7 / 10/5/92! Auteur saisie : Dominique GUYADER.



PLOEUC-SUR-LIÈ
La Noë-Oriental 2
Section YK

100 m



FICHE DE DECOUVERTE ARCHEOLOGIQUE/ DEPOUILLEMENT DE LA MISSION
I.G.N. MONCONTOUR-BROONS.

N° de site : 221 / 21031 / 03181

N° d'enregistrement : 12434

Nom du site : Le Tas d'Angers

Lieu-dit le plus proche (sur carte I.G.N au 1/25000) : Le Tas d'Angers

Commune : Ploussac-sur-Eure

Cadastre : Année : 1984 Sections, parcelles : 20, 39, 40, 41, 42

Site global : Non.

Chronologie : Indéterminée

Code : IND

Structure : Enclos

Code : CLO

Descriptif : Vue partielle d'un enclos simple à dominante curviligne

Mobilier :

Site linéaire : (O/N) : N

Type : Plein air : X

Circonstance de la découverte : inventaire (Photo-interprétation).

Etat actuel : Conservé (tout ou partie) : X ; Détruit : _

Fiabilité : Site avéré : _ ; Indice de site : X ; Année dernière vérification : 1994

Degré de protection souhaité : Faible : X ; Moyen : _ ; Fort : _

Inventeur : Nom : GAUTIER

Prénom : Maurice.

Coordonnées : Précises : X

Vérifiées : X

Centre : X = 220, 1150

Y = 1086, 150 ; Rayon = 50 m

Altitude : 205 m

N° Carte I.G.N. : 09180

Documentation existante : Code : 43 Ordre : 95

N° du contact monoscopique concerné : 26 ; N° du point d'information : 38

Opération éventuelle : Resp : ; Code : ; PI : _ ; N° rapport :

Date de saisie : 27 / 05 / 97

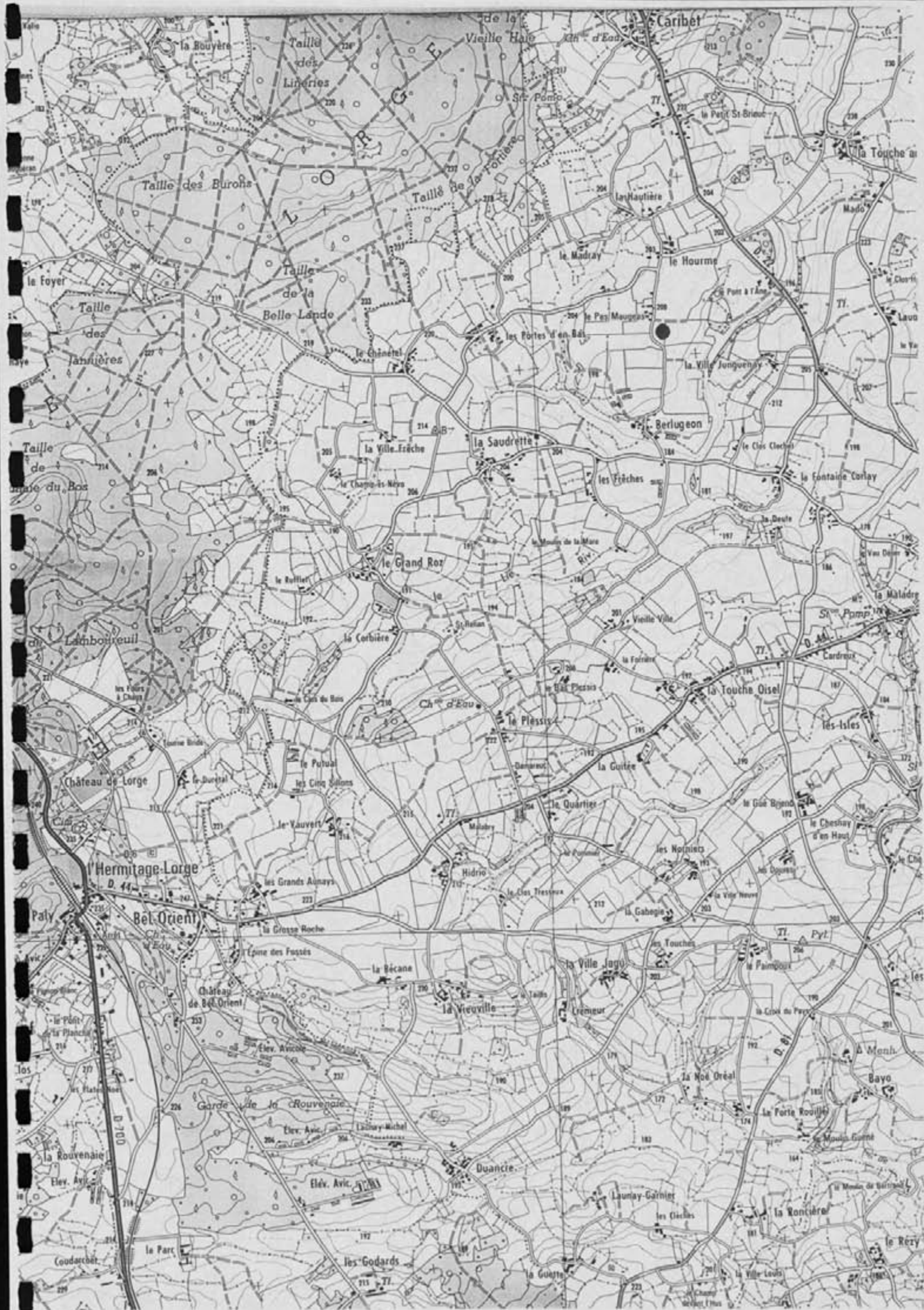
Auteur saisie : Dominique GUYADER.

SECTION Z

Z C



100 m
PLOEUC-SUR-LIE
Le Pas Mangens
Section ZD



PLOUGUENAST

FICHE DE DECOUVERTE ARCHEOLOGIQUE/ DEPOUILLEMENT DE LA MISSION
I.G.N. MONCONTOUR-BROONS.

N° de site : 221/219/1016!

N° d'enregistrement : 42533!

Nom du site : La Barre

Lieu-dit le plus proche (sur carte I.G.N au 1/25000) : La Barre

Commune : Plouguenast

Cadastre : Année : 1984 Sections, parcelles : ZX, 44d

Site global : Non.

Chronologie : Indéterminée Code : I!N!D!

Structure : Enclos Code : C!L!O!

Descriptif : Enclos simple à dominante curviligne

Mobilier :

Site linéaire : (O/N) : N!

Type : Plein air : X!

Circonstance de la découverte : inventaire (Photo-interprétation).

Etat actuel : Conservé (tout ou partie) : X! ; Détruit : !_!

Fiabilité : Site avéré : !_! ; Indice de site : X! Année dernière vérification : 1996!

Degré de protection souhaité : Faible : X! ; Moyen : !_! ; Fort : !_!

Inventeur : Nom : GAUTIER

Prénom : Maurice.

Coordonnées : Précises : X!

Vérifiées : X!

Centre : X = 221, 510!

Y = 1043, 14510! Rayon = 40m

Altitude : 200m

N° Carte I.G.N. : 10914E!

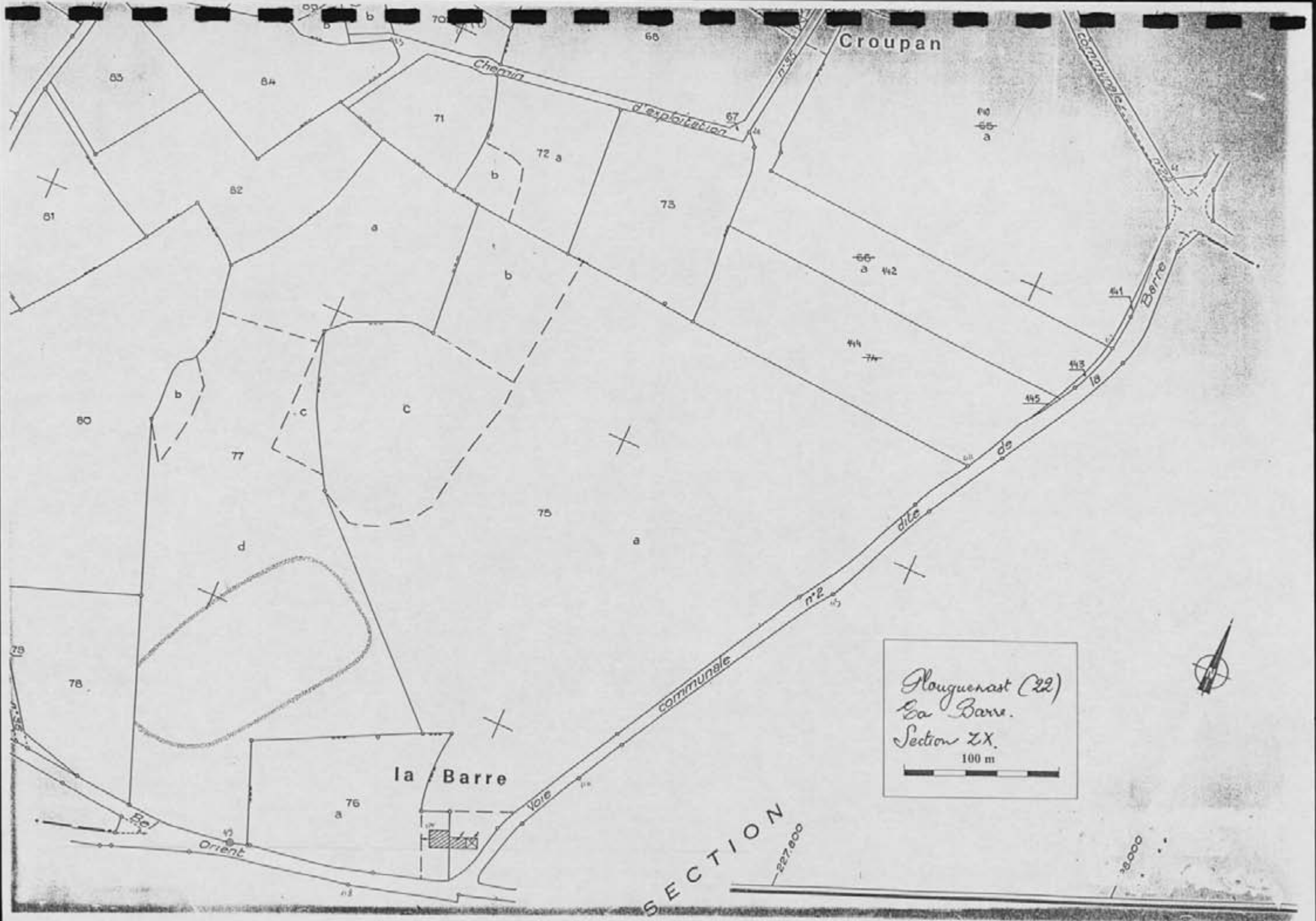
Documentation existante : Code : 43 Ordre : 95

N° du contact monoscopique concerné : 42! N° du point d'information : 1011

Opération éventuelle : Resp : Code : PI : !_! N° rapport :

Date de saisie : 27/1016/1997!

Auteur saisie : Dominique GUYADER.



Croupan

Chemin d'exploitation

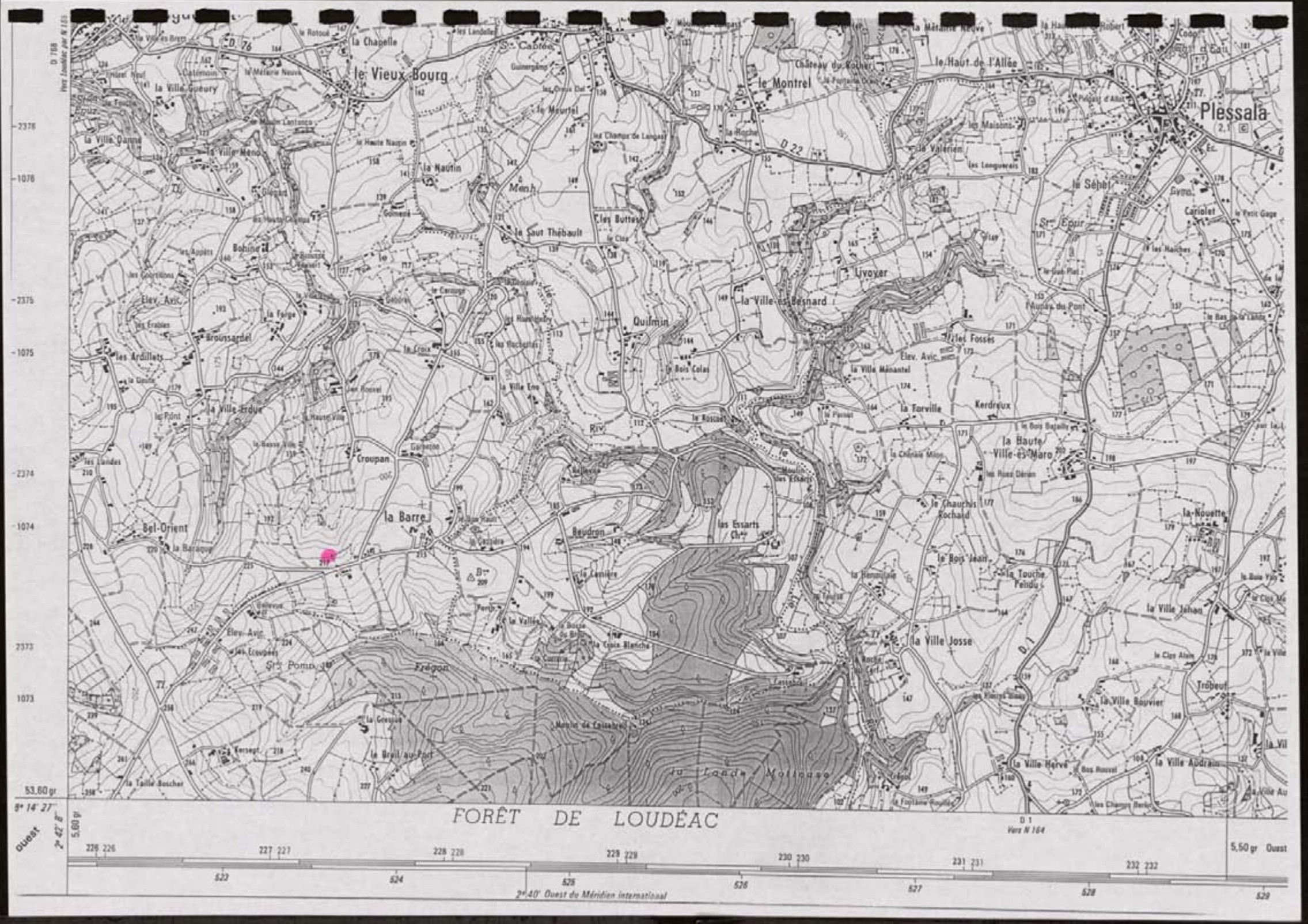
la Barre

Plouguenast (22)
La Barre.
Section ZX.
100 m

SECTION
227.000



1:5000



D 758
Vers Loudeac par N 165

2376

1076

2375

1075

2374

1074

2373

1073

53.60 gr

8° 14' 27"
Ouest
2° 47' E

226 226

227 227

228 228

229 229

230 230

231 231

232 232

5.50 gr Ouest

FORÊT DE LOUDEAC

D 1
Vers N 164

2° 40' Ouest du Méridien international

522

524

525

526

527

528

529

FICHE DE DECOUVERTE ARCHEOLOGIQUE/ DEPOUILLEMENT DE LA MISSION
I.G.N. MONCONTOUR-BROONS.

N° de site : 12121 / 121191 / 1010141 N° d'enregistrement : 113513141

Nom du site : La Basse Ville

Lieu-dit le plus proche (sur carte I.G.N au 1/25000) : La Basse Ville

Commune : Plouguenast

Cadastre : Année : 11918141 Sections, parcelles : 2X, 106a, 144b, 145c

Site global : Non.

Chronologie : Indéterminée Code : 11ND1

Structure : Landos Code : 1C1L1D1

Descriptif : Landos simple de forme ovale

Mobilier :

Site linéaire : (O/N) : 1N1 Type : Plein air X1

Circonstance de la découverte : inventaire (Photo-interprétation).

Etat actuel : Conservé (tout ou partie) : X1 ; Détruit 1_1

Fiabilité : Site avéré : X1 ; Indice de site : 1_1 Année dernière vérification : 119198

Degré de protection souhaité : Faible : 1_1 ; Moyen X1 ; Fort : 1_1

Inventeur : Nom : GAUTIER Prénom : Maurice.

Coordonnées : Précises X1 Vérifiées : X1

Centre : X = 1212141, 100101 Y = 110141, 141001 Rayon = 40...m

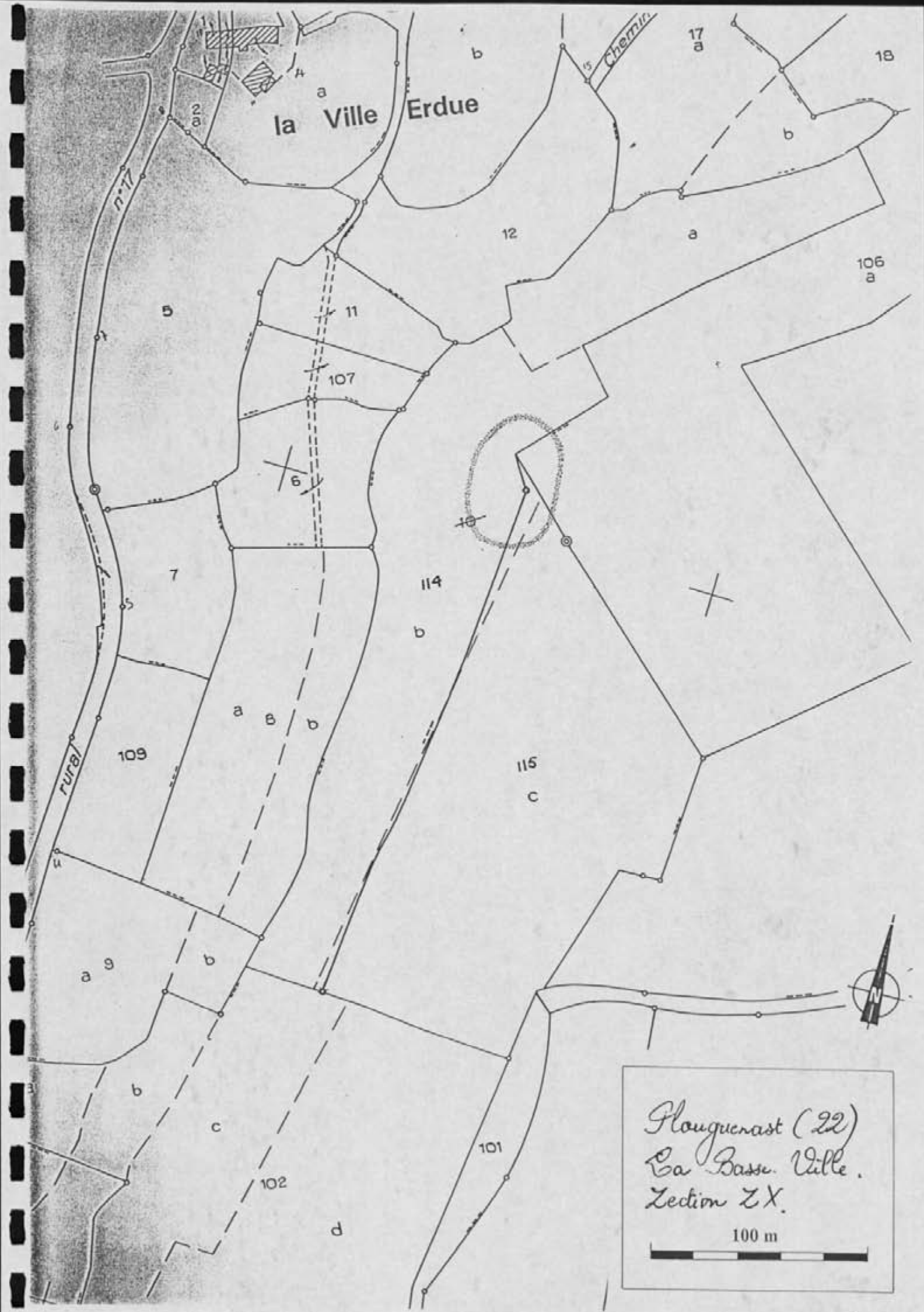
Altitude : 195...m N° Carte I.G.N. : 1019141E1_1

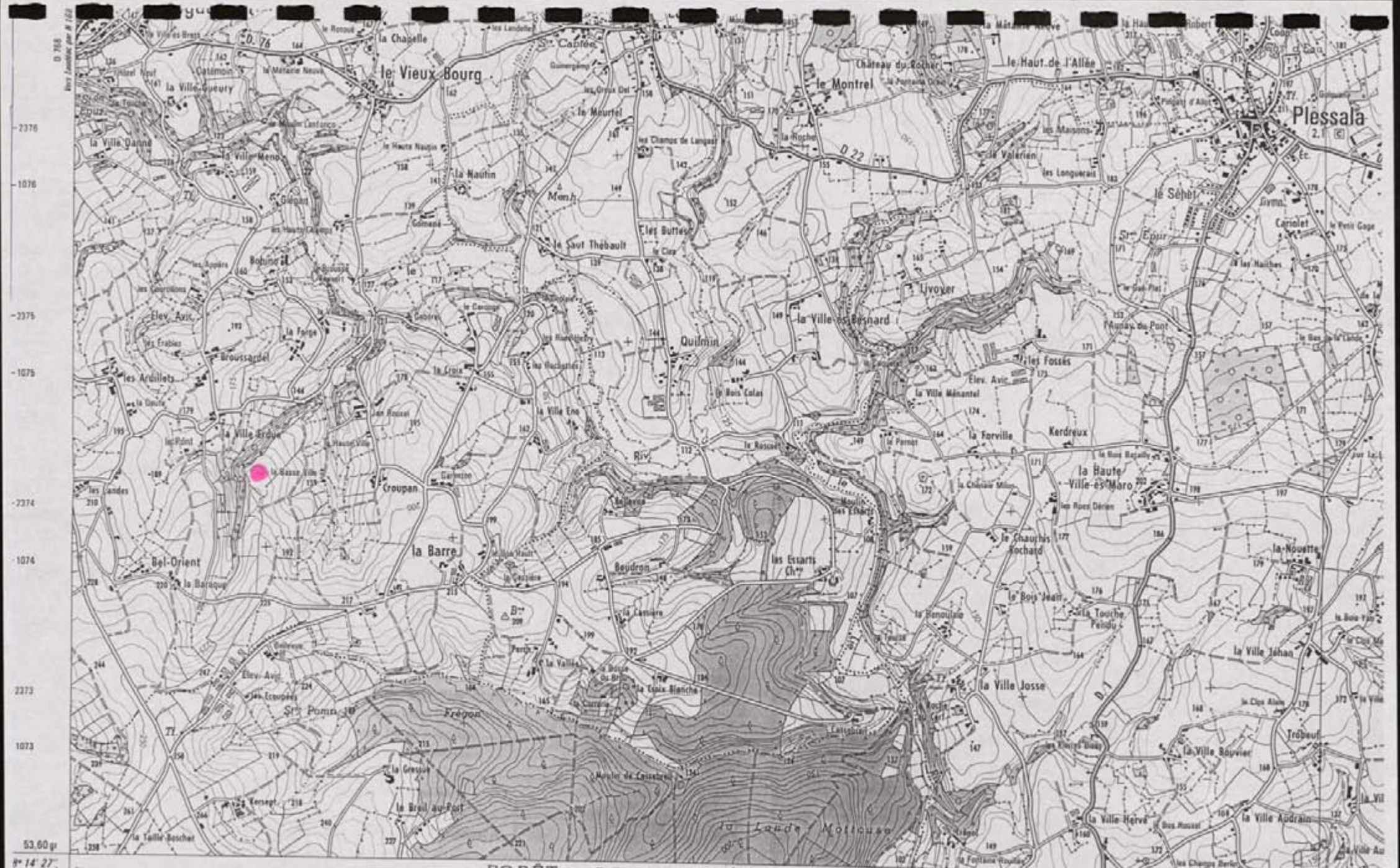
Documentation existante : Code : 43 Ordre : 95

N° du contact monoscopique concerné : 142 N° du point d'information : 11012


Opération éventuelle : Resp : Code : PI : 1_1 N° rapport :

Date de saisie : 12121 / 101611321 Auteur saisie : Dominique GUYADER.





FORÊT DE LOUDEAC



D 7518
Navy Institute par N 102

2376
1076
2375
1075
2374
1074
2373
1073
53.60 gr
9° 14' 27\"/>

Plessala
2.1

D 1
Vers N 164

5.50 gr Ouest

2° 41' Ouest de Méridien International

FICHE DE DECOUVERTE ARCHEOLOGIQUE/ DEPOUILLEMENT DE LA MISSION
I.G.N. MONCONTOUR-BROONS.

N° de site : 2121/12119/101018 N° d'enregistrement : 11535
Nom du site : Le Vanjour
Lieu-dit le plus proche (sur carte I.G.N au 1/25000) : Le Vanjour
Commune : Planguenast
Cadastre : Année : 1984 Sections, parcelles : ZF, 29, 30a
Site global : Non.

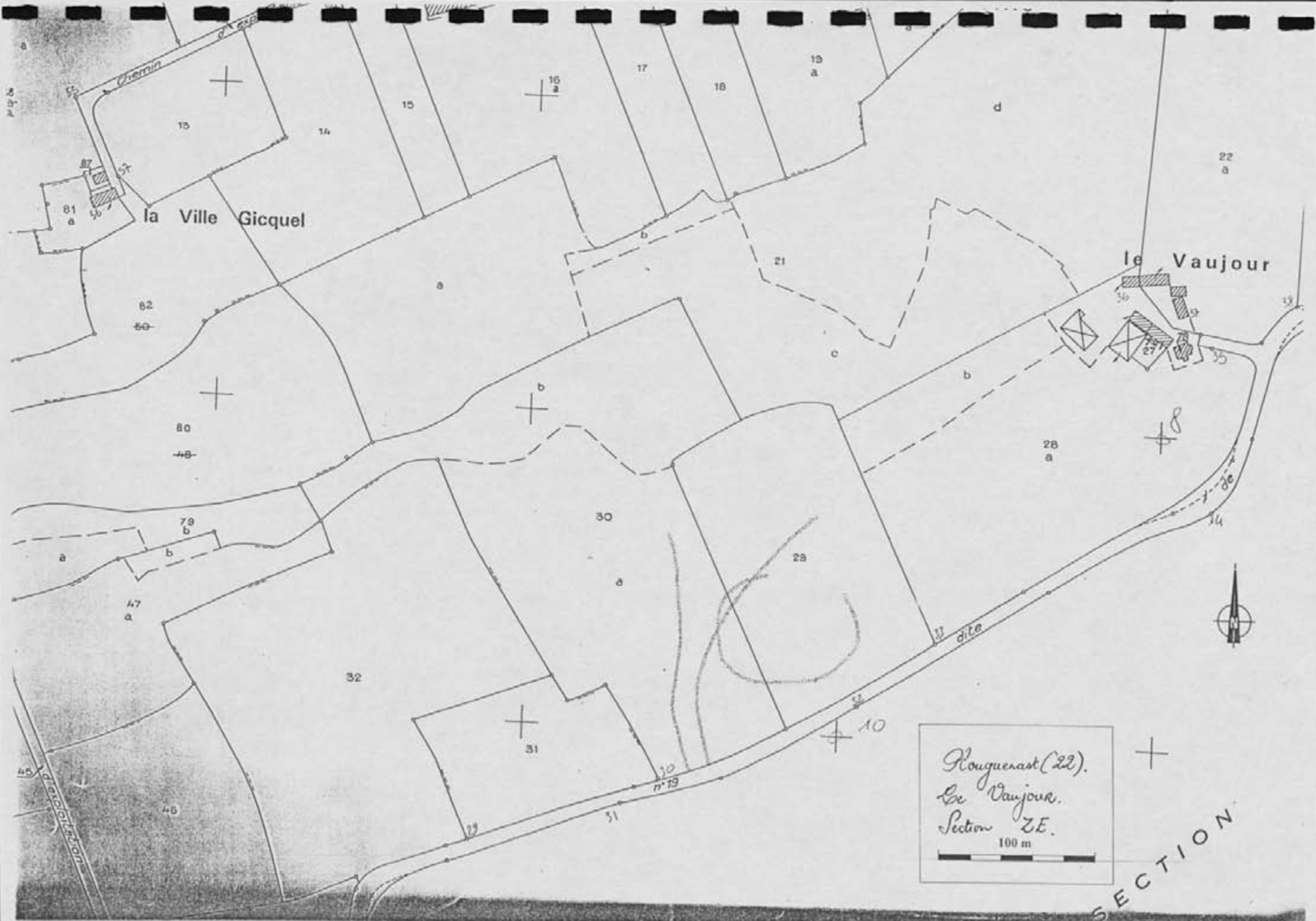
Chronologie : Indéterminée Code : IND
Structure : Système d'enclos Code : ELIO
Descriptif : Vue partielle d'un système d'enclos complexe
Mobilier :

Site linéaire : (O/N) : N Type : Plein air : X
Circonstance de la découverte : inventaire (Photo-interprétation).
Etat actuel : Conservé (tout ou partie) : X ; Détruit : _
Fiabilité : Site avéré : _ ; Indice de site : X Année dernière vérification : 1996

Degré de protection souhaité : Faible : X ; Moyen : _ ; Fort : _


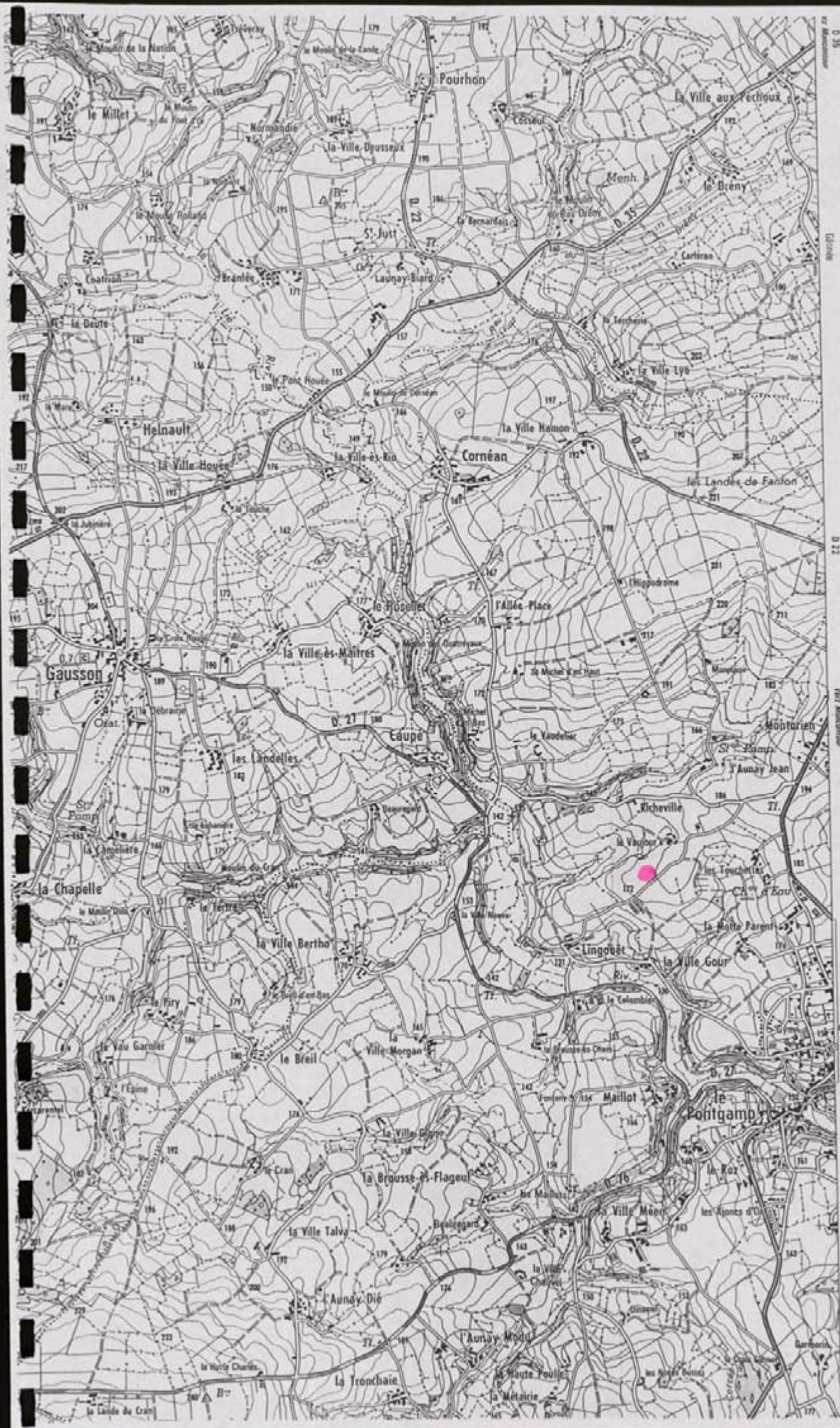
Inventeur : Nom : GAUTIER Prénom : Maurice.
Coordonnées : Précises : X Vérifiées X
Centre : X = 21215, 12110 Y = 1047, 1910 Rayon =m
Altitude : 445 m N° Carte I.G.N. : 109470

Documentation existante : Code : 43 Ordre : 95
N° du contact monoscopique concerné : 42 N° du point d'information : 103
Opération éventuelle : Resp : Code : PI : _ N° rapport :
Date de saisie : 21/10/87 Auteur saisie : Dominique GUYADER.



Rouquerast (22).
 Le Vaujour.
 Section Z.E.
 100 m

SECTION



Plouguenast

0917 051

20 (21)

0.27

0.16

0.15

0.16

0.16

0.16

0.16

0.16

0.16

0.16

0.16

0.16

0.16

0.16

FICHE DE DECOUVERTE ARCHEOLOGIQUE/ DEPOUILLEMENT DE LA MISSION
I.G.N. MONCONTOUR-BROONS.

N° de site : 221 / 0191 / 010191 N° d'enregistrement : 125361

Nom du site : La Ville Hamon 1

Lieu-dit le plus proche (sur carte I.G.N au 1/25000) : La Ville Hamon

Commune : Rougemont

Cadastre : Année : 1984 Sections, parcelles : ZA, 43a et 43b

Site global : Non.

Chronologie : Indéterminée Code : 11ND1

Structure : Enclos Code : 10L101

Descriptif : Une partie d'un enclos à dominante curviligne

Mobilier :

Site linéaire : (O/N) : N1 Type : Plein air : X1

Circonstance de la découverte : inventaire (Photo-interprétation).

Etat actuel : Conservé (tout ou partie) : X1 ; Détruit : _1

Fiabilité : Site avéré : X1 ; Indice de site : _1 Année dernière vérification : 1996

Degré de protection souhaité : Faible : _1 ; Moyen : X1 ; Fort : _1

Inventeur : Nom : GAUTIER Prénom : Maurice.

Coordonnées : Précises : X1 Vérifiées : X1

Centre : X = 2241, 18100 Y = 101810, 121010 Rayon = 45 m

Altitude : 190 m N° Carte I.G.N. : 10914101

Documentation existante : Code : 43 Ordre : 95

N° du contact monoscopique concerné : 1610 N° du point d'information : 11014

Opération éventuelle : Resp : Code : PI : _1 N° rapport :

Date de saisie : 171 / 016 / 97 Auteur saisie : Dominique GUYADER.



Chemin d'exploitation

45

89

a

43

42

a

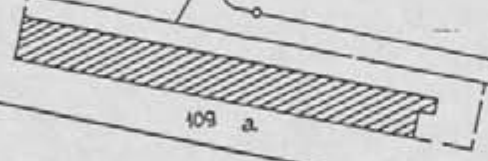
a
95

94

a

91

93 a



103 a

90

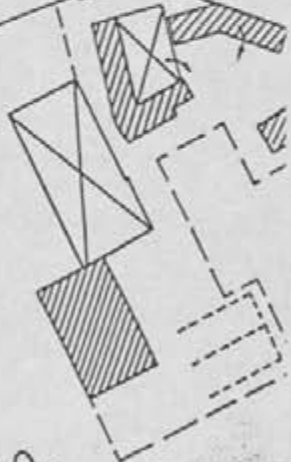
a

92

b

Lavoir

de



Plouguenast (22)
Section ZA
Cm Ville d'Armor
100 m

96

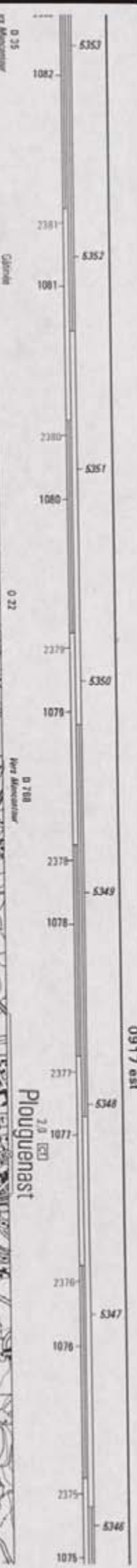
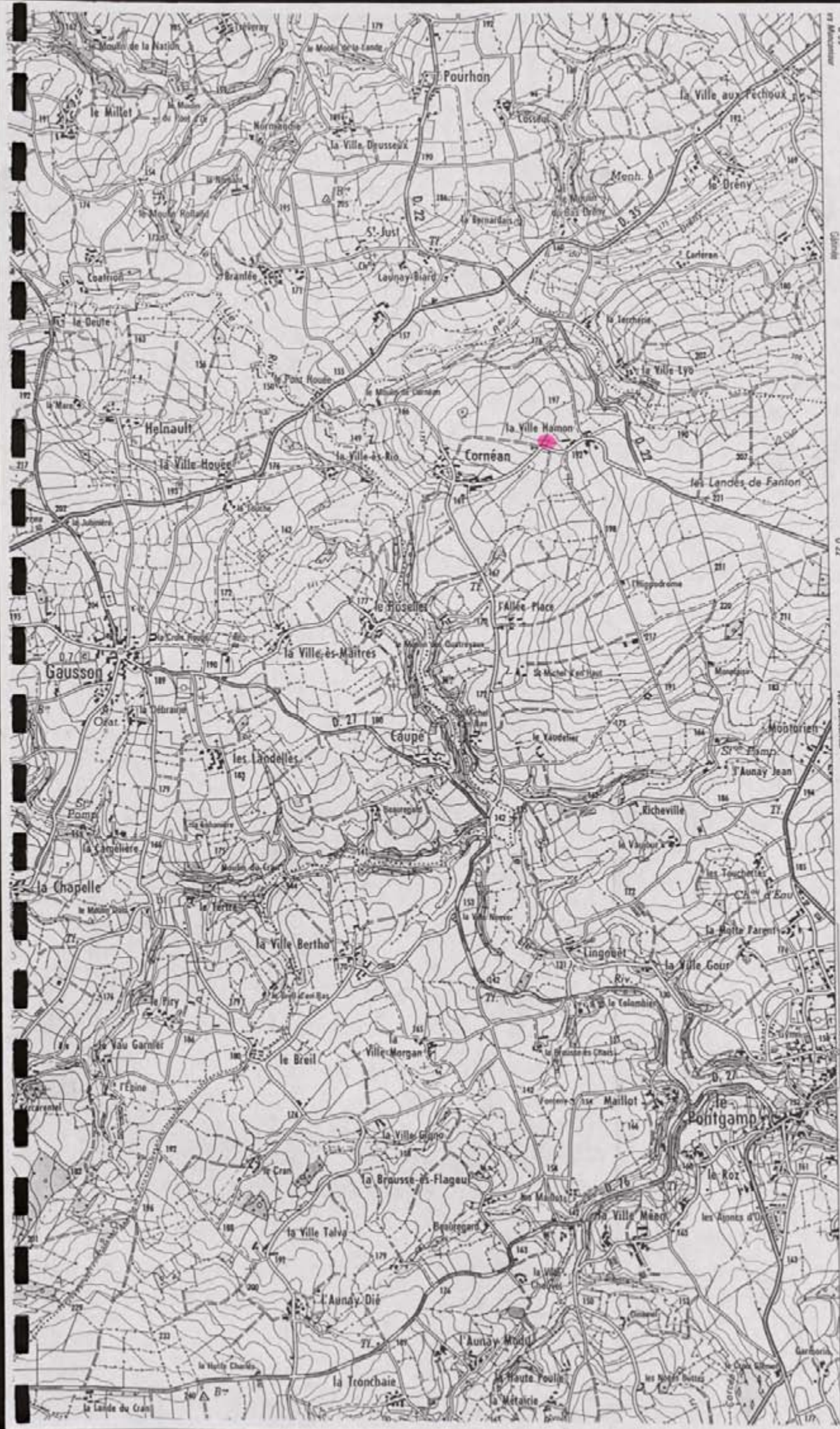
dite

Chemin

Commune: PLOUGUENAST
Section ZA
Echelle: 1/2000

80





FICHE DE DECOUVERTE ARCHEOLOGIQUE/ DEPOUILLEMENT DE LA MISSION
I.G.N. MONCONTOUR-BROONS.

N° de site : 221/219/1010 N° d'enregistrement : 115132

Nom du site : La Ville Hamon 2

Lieu-dit le plus proche (sur carte I.G.N au 1/25000) : La Ville Hamon

Commune : Rouguenast

Cadastre : Année : 1984 Sections, parcelles : ZA 43a

Site global : Non.

Chronologie : Indéterminée Code : IIN

Structure : Endos Code : CIO

Descriptif : Une partie d'un endos probablement quadrangulaire

Mobilier :

Site linéaire : (O/N) : N Type : Plein air : X

Circonstance de la découverte : inventaire (Photo-interprétation).

Etat actuel : Conservé (tout ou partie) : X ; Détruit : _

Fiabilité : Site avéré X ; Indice de site : _ ! Année dernière vérification : 1996

Degré de protection souhaité : Faible : _ ! ; Moyen X ; Fort : _ !

Inventeur : Nom : GAUTIER Prénom : Maurice.

Coordonnées : Précises : X Vérifiées : X

Centre : X = 2241, 19100 Y = 10810, 18100 Rayon = 50...m

Altitude : 495...m N° Carte I.G.N. : 10914101

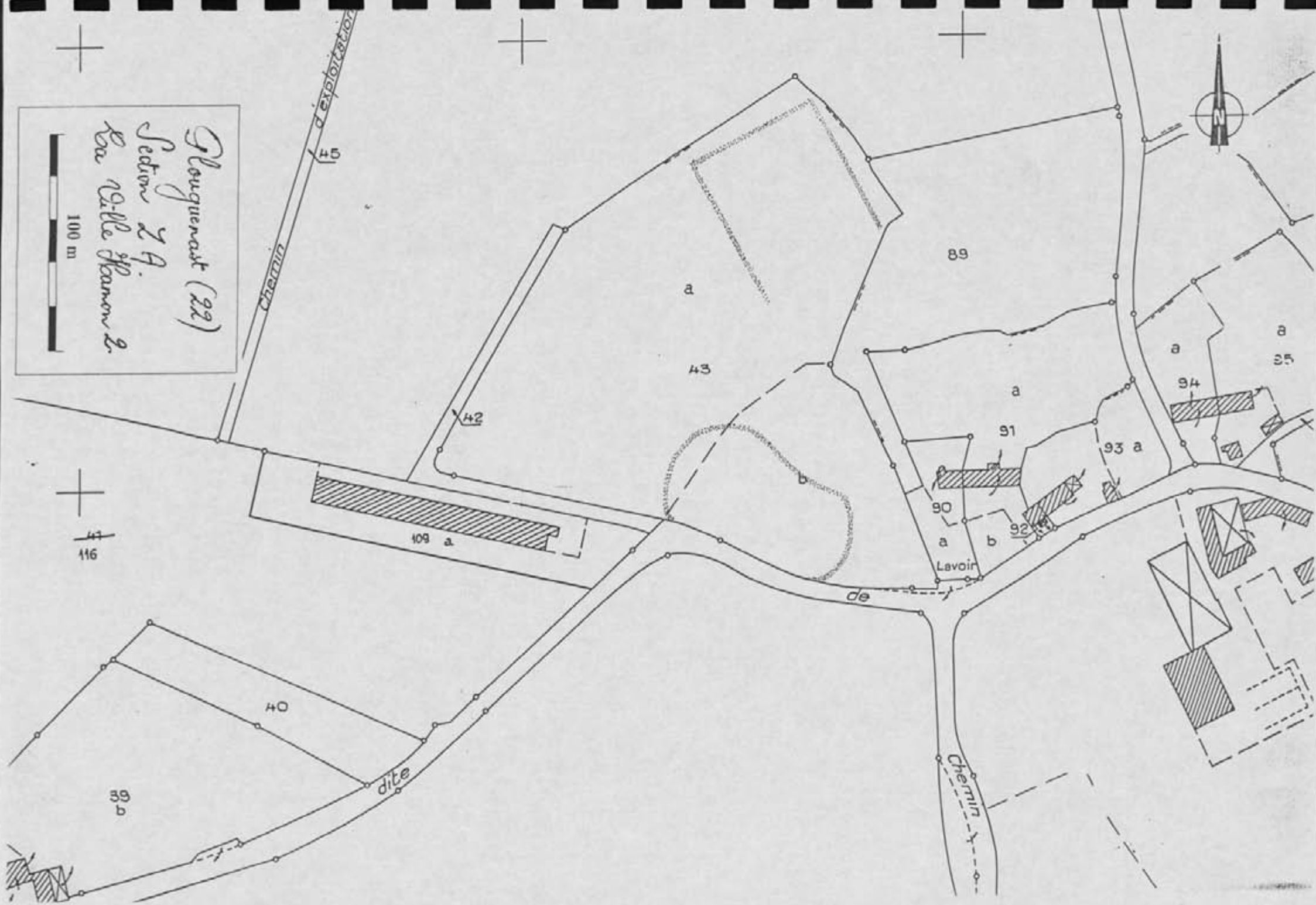

Documentation existante : Code : 43 Ordre : 95

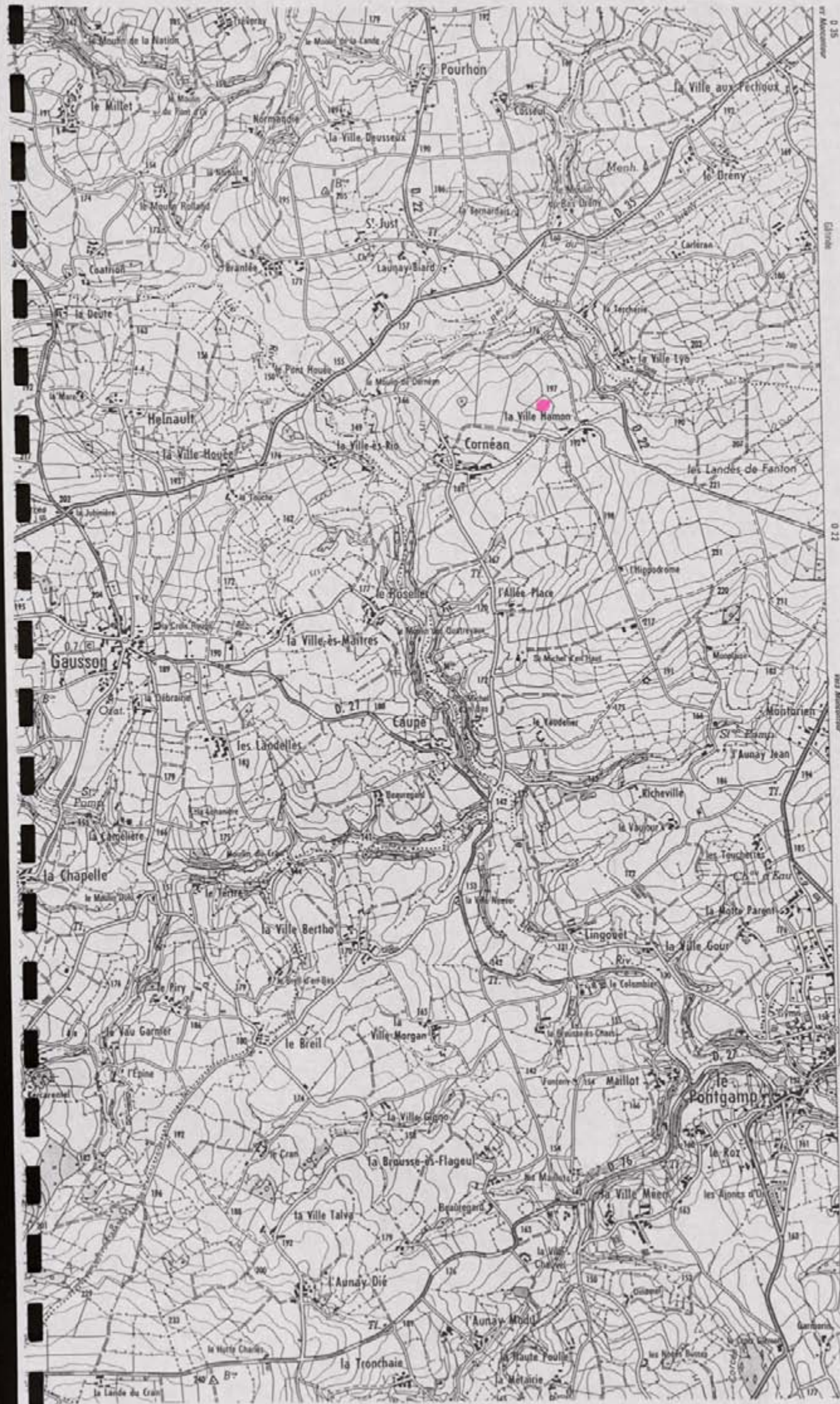
N° du contact monoscopique concerné : 1601 N° du point d'information : 1015

Opération éventuelle : Resp : Code : PI : _ ! N° rapport :

Date de saisie : 22/10/16/97 Auteur saisie : Dominique GUYADER.

Plouguernast (22)
Section 2 A.
En Ville Spanon 2





0917 east

Plouguenest

1.8 (63)

2376

1076

2375

1075

6357
1082
6357
1081
2360
6357
1080
2350
6360
1079
6349
1078
2377
6348
1077
2376
6347
1076
2375
6346
1075

PLUMAUDAN

FICHE DE DECOUVERTE ARCHEOLOGIQUE/DEPOUILLEMENT DE LA MISSION
I.G.N. MONCONTOUR-BROONS.

N° de site : 221/239/013 N° d'enregistrement : 11549
Nom du site : La Ville-ès-Comte
Lieu-dit le plus proche (sur carte I.G.N au 1/25000) : La Ville-ès-Comte
Commune : Plumaudan
Cadastre : Année : 1983 Sections, parcelles : A2, 947
Site global : Non.

Chronologie : Indéterminée Code : I ND
Structure : Enclaves Code : CL 0
Descriptif : Une portion d'un petit enclos de forme rectangulaire
Mobilier : /

Site linéaire : (O/N) : N Type : Plein air : X
Circonstance de la découverte : inventaire (Photo-interprétation)
Etat actuel : Conservé (tout ou partie) : X ; Détruit : _
Fiabilité : Site avéré : X ; Indice de site : ! Année dernière vérification : 1996

Degré de protection souhaité : Faible : ! ; Moyen : X ; Fort : !

Inventeur : Nom : GAUTIER Prénom : Maurice.
Coordonnées : Précises : X Vérifiées : X
Centre : X = 269, 400 Y = 1083, 910 Rayon = 30 m
Altitude : 100 m N° Carte I.G.N. : 114401
Documentation existante : Code : 43 Ordre : 95
N° du contact monoscopique concerné : 43 N° du point d'information : 146
Opération éventuelle : Resp : Code : PI : ! N° rapport :
Date de saisie : 10/07/97 Auteur saisie : Dominique GUYADER.

DÉPARTEMENT
des Côtes d'Armor

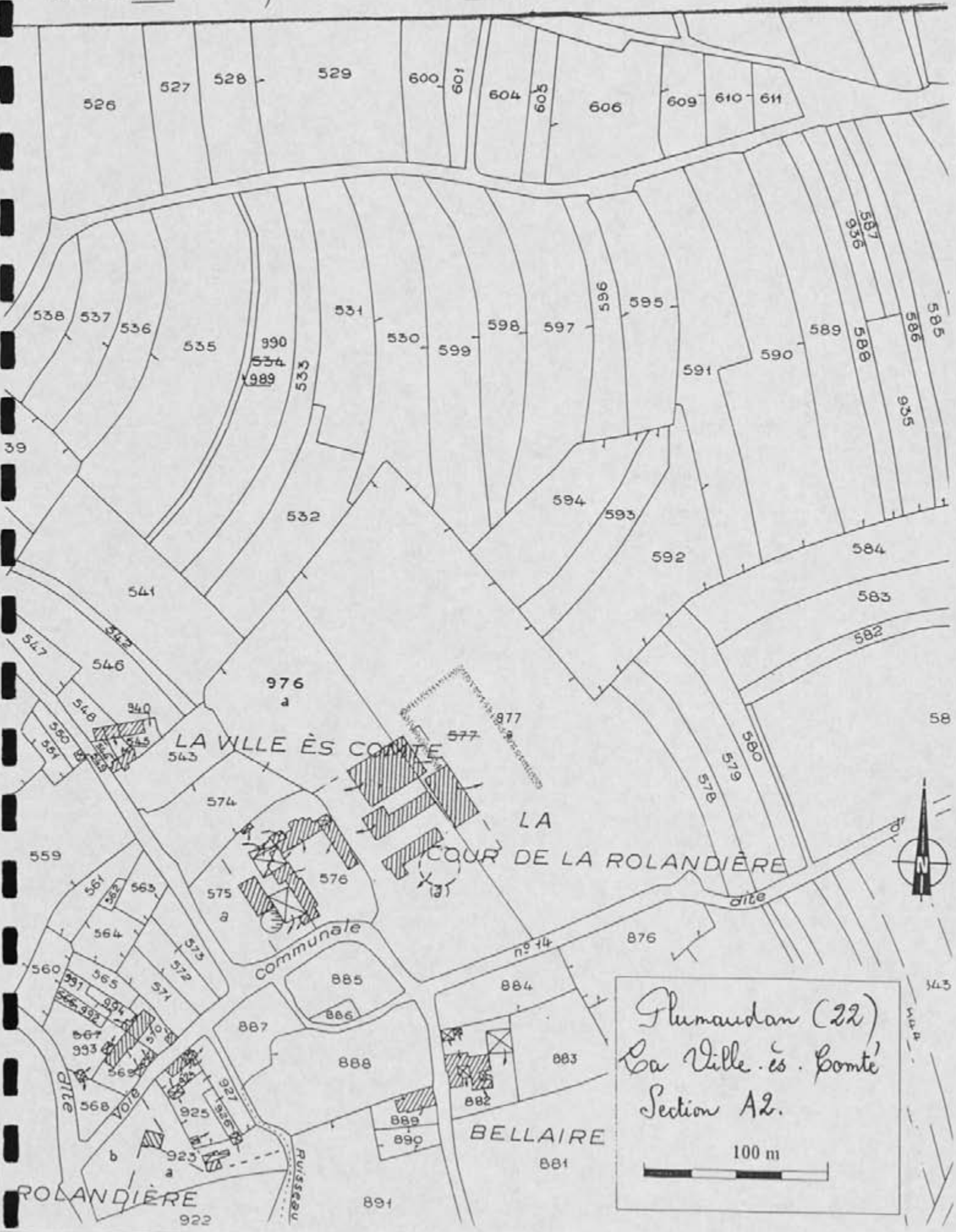
SERVICE DES AFFAIRES FONCIÈRES ET DOMANIALES
CADASTRE

Section A
Feuille

COMMUNE
de Plumaudan

EXTRAIT DU PLAN CADASTRAL

Échelle 1/2500



LA VILLE ÈS COMTE

LA COUR DE LA ROLANDIÈRE

Commune

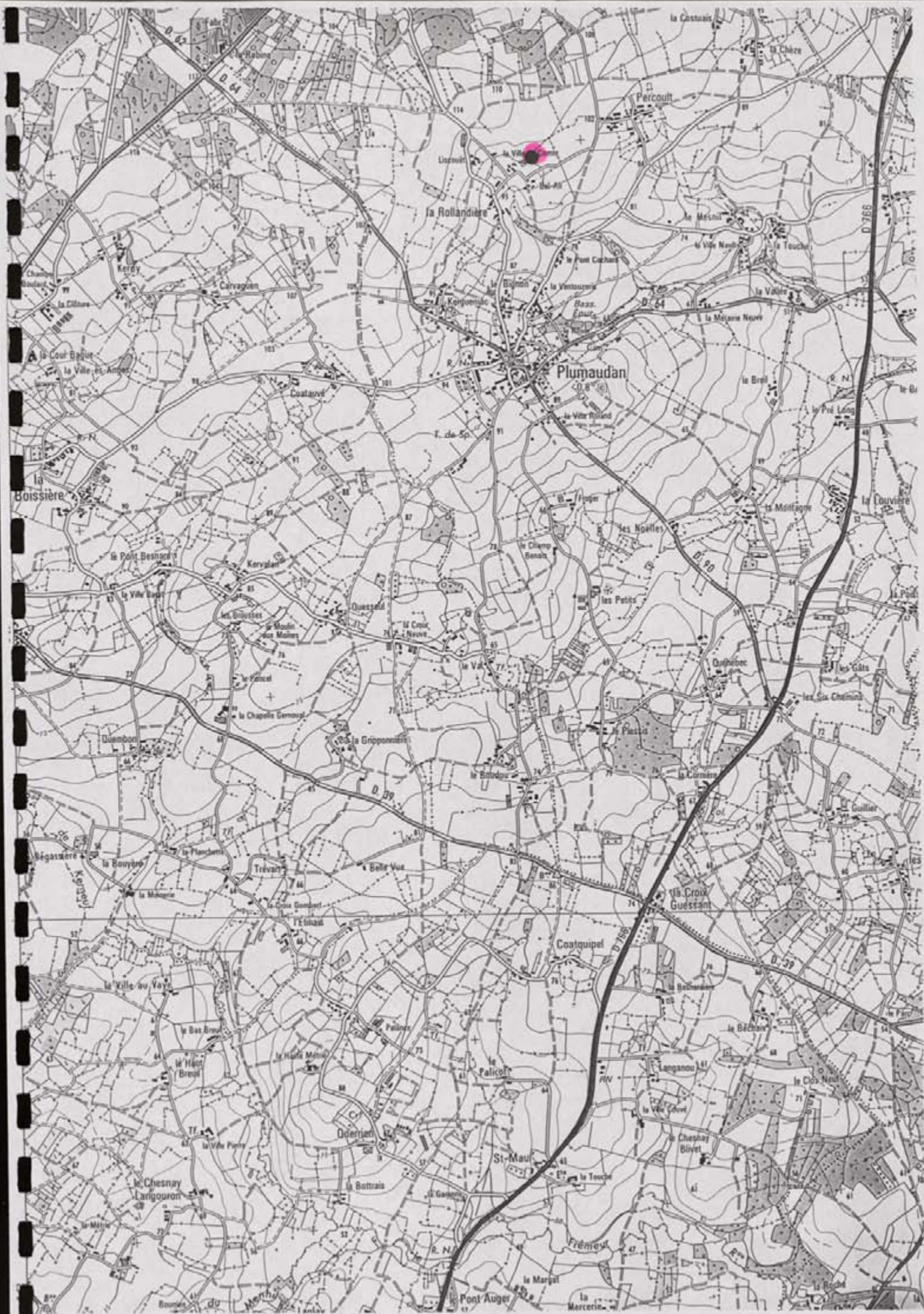
BELLAIRE

ROLANDIÈRE

Plumaudan (22)
La Ville.ès. Comte
Section A2.

100 m





FICHE DE DECOUVERTE ARCHEOLOGIQUE/ DEPOUILLEMENT DE LA MISSION
I.G.N. MONCONTOUR-BROONS.

N° de site : 22 / 239 / 1014 N° d'enregistrement : 12650

Nom du site : Kergueniac

Lieu-dit le plus proche (sur carte I.G.N au 1/25000) : Kergueniac

Commune : Pleumaudon

Cadastre : Année : 1988 Sections, parcelles : D1 1 2 3 4 5 6 7 10 16a
17 18 19

Site global : Non.

Chronologie : Indéterminée Code : IND

Structure : Voie Code : V011

Descriptif : Voie ancienne matérialisée par ses deux fossés latéraux

Mobilier : /

Site linéaire : (O/N) : 0

Type : Plein air :

Circonstance de la découverte : inventaire (Photo-interprétation).

Etat actuel : Conservé (tout ou partie) : ; Détruit : 1

Fiabilité : Site avéré : ; Indice de site : 1 ; Année dernière vérification : 1996

Degré de protection souhaité : Faible : 1 ; Moyen : ; Fort : 1

Inventeur : Nom : GAUTIER

Prénom : Maurice.

Coordonnées : Précises :

Vérifiées :

Centre : X = 268 , 800 Y = 1083 , 1400 Rayon = m

Altitude : 110 m

N° Carte I.G.N. : 11170

Documentation existante : Code : 43 Ordre : 95

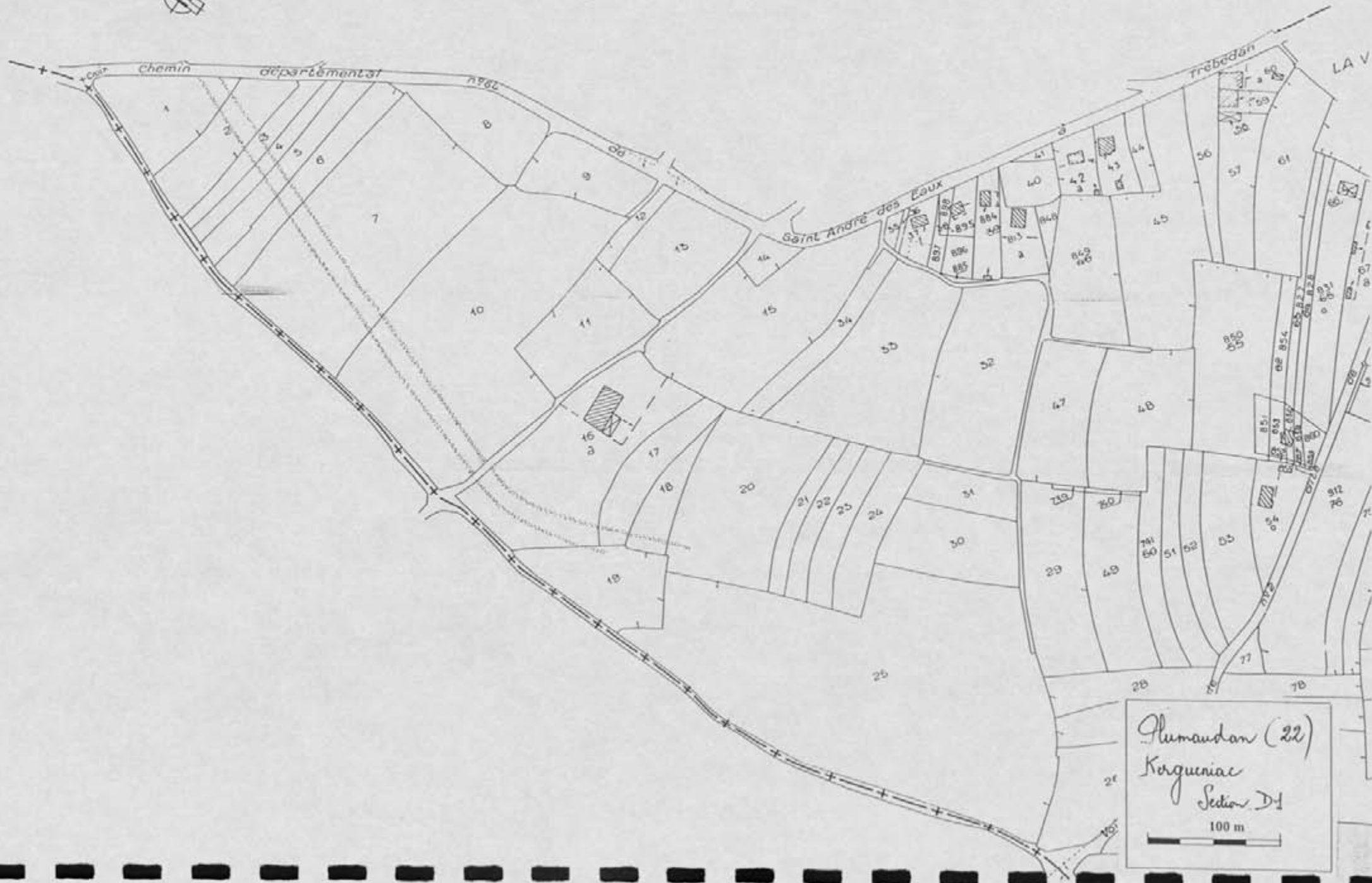
N° du contact monoscopique concerné : 43 N° du point d'information : 144

Opération éventuelle : Resp : Code : PI : 1 ; N° rapport :

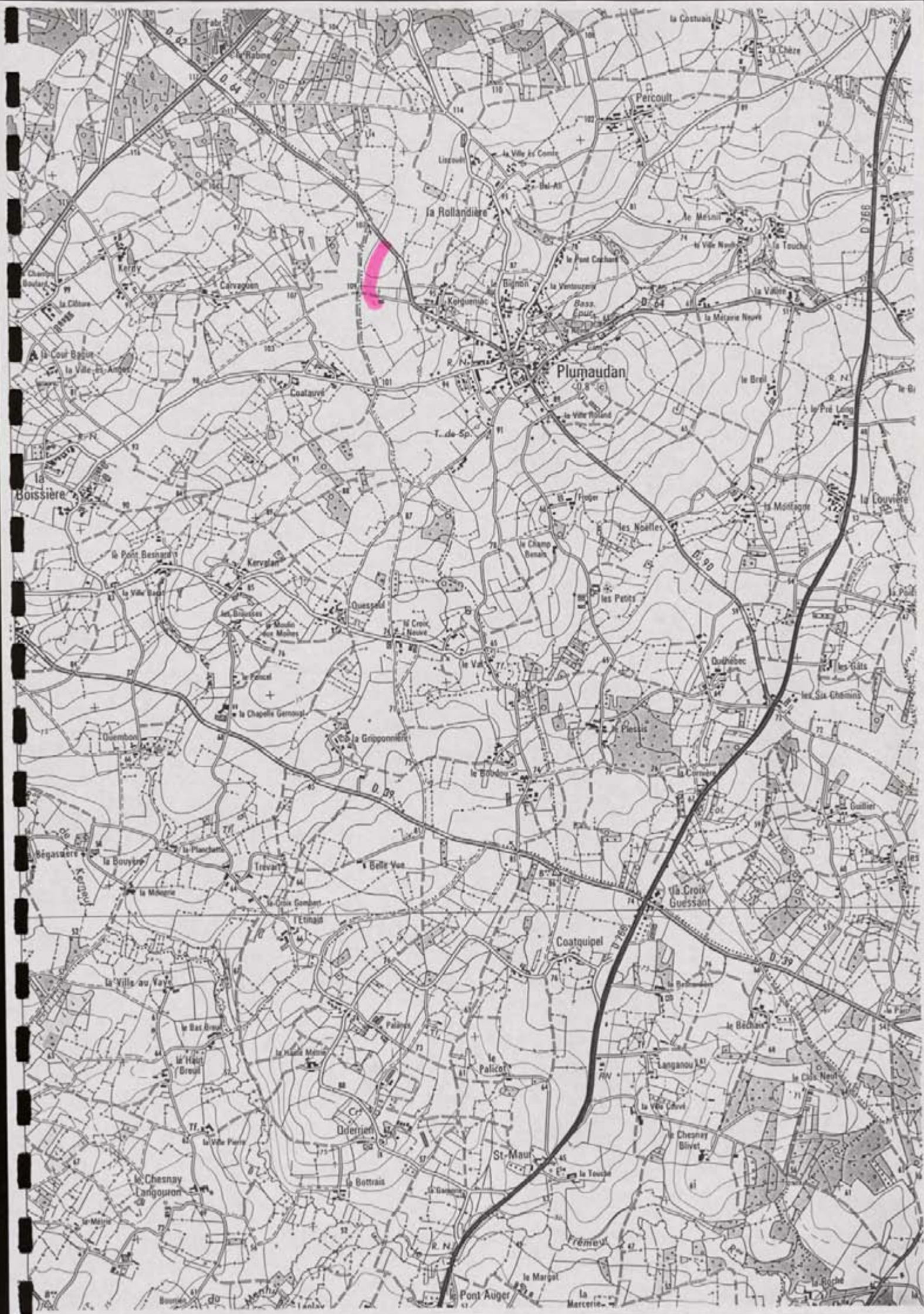
Date de saisie : 10/11/99 Auteur saisie : Dominique GUYADER.

SECTION E

FEUILLE N° 2



Plumaudan (22)
Kergueniac
Section D1
100 m



FICHE DE DECOUVERTE ARCHEOLOGIQUE/DEPOUILLEMENT DE LA MISSION
I.G.N. MONCONTOUR-BROONS.

N° de site : 2121 / 2391 / 0091 44 N° d'enregistrement : 046751

Nom du site : Jercoult

Lieu-dit le plus proche (sur carte I.G.N au 1/25000) : Jercoult

Commune : Plumaudan

Cadastre : Année : 1983 Sections, parcelles : A2, 984, 988, 494, 493, 699, 694, 695, 696

Site global : Non.

Chronologie : Indéterminée Code : 11ND1

Structure : Enclos Code : 1111

Descriptif : Vue partielle d'un enclos de forme rectangulaire

Mobilier : /

Site linéaire : (O/N) : N1

Type : Plein air : X1

Circonstance de la découverte : inventaire (Photo-interprétation).

Etat actuel : Conservé (tout ou partie) : X1 ; Détruit : 11

Fiabilité : Site avéré : X1 ; Indice de site : 11 Année dernière vérification : 1996

Degré de protection souhaité : Faible : 11 ; Moyen : X1 ; Fort : 11

Inventeur : Nom : ANDLAUER GAUTIER Prénom : Louis Maurice

Coordonnées : Précises : X1 Vérifiées : X1

Centre : X = 24101, 1615101 Y = 4018141, 1210101 Rayon = 80m

Altitude : 95m N° Carte I.G.N. : 4444101

Documentation existante : Code : 43 Ordre : 95

N° du contact monoscopique concerné : 43 N° du point d'information : 1418

Opération éventuelle : Resp : Bangouit Poie Code : 89/61 PI : X1 N° rapport : 494

Date de saisie : 101 / 0191 / 97 Auteur saisie : Dominique GUYADER.

Section A
Feuille

Echelle 1/2500

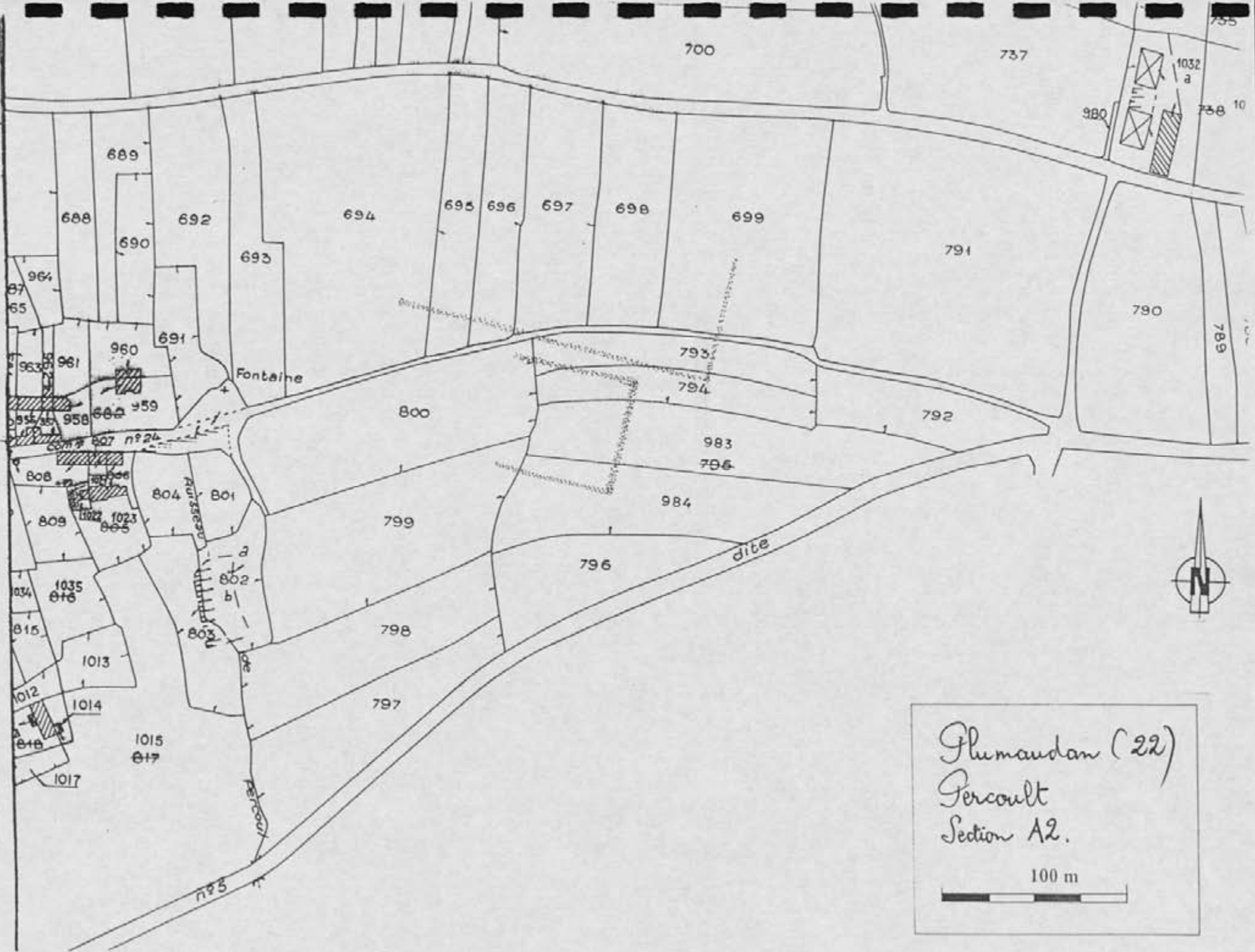
SERVICE DES AFFAIRES FONCIÈRES ET DOMANIALES
CADASTRE

EXTRAIT DU PLAN CADASTRAL

des Côtes d'Armor

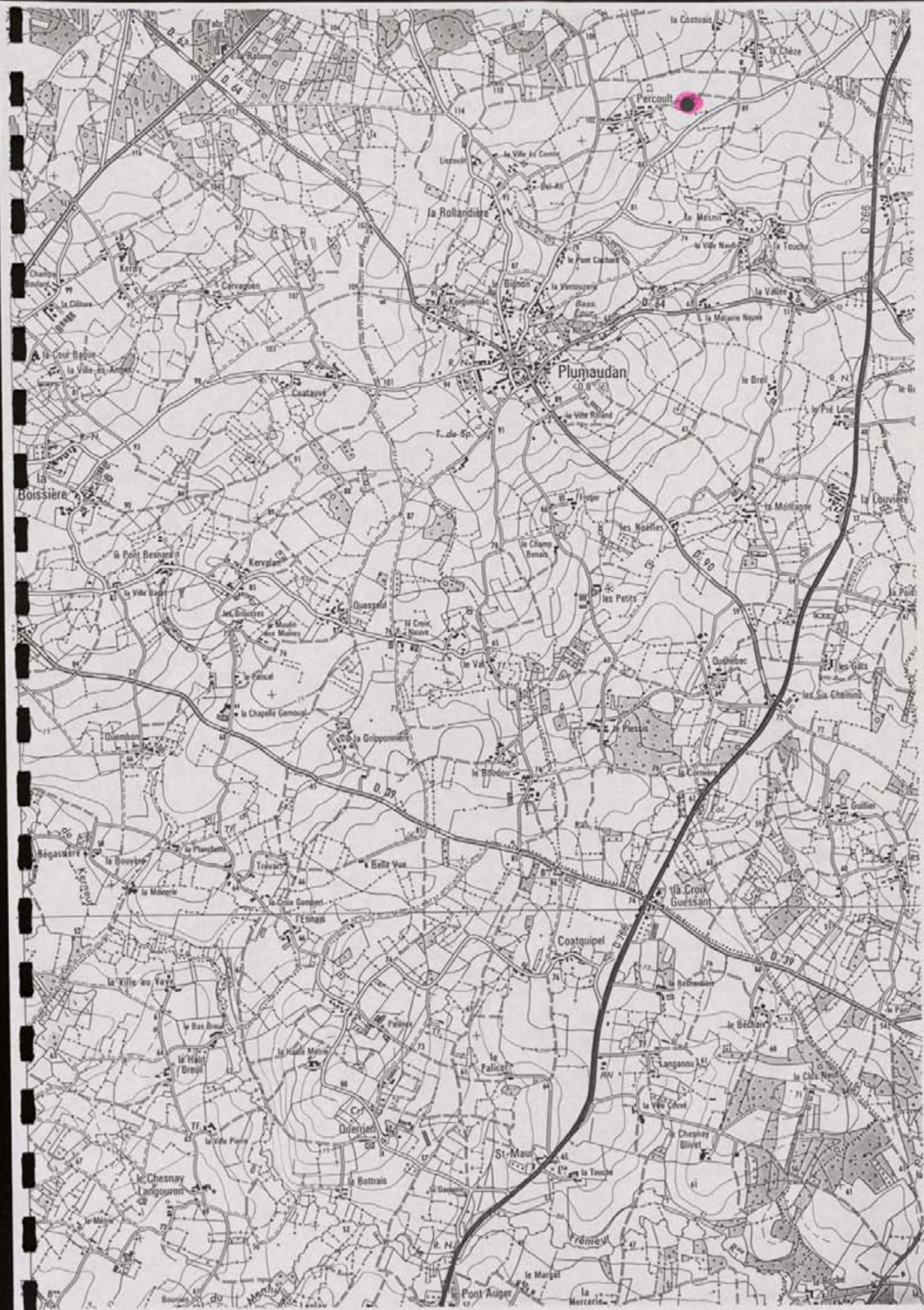
COMMUNE

de Plumaudan



Plumaudan (22)
 Percoult
 Section A2.

100 m



PLUMAUGAT

FICHE DE DECOUVERTE ARCHEOLOGIQUE/ DEPOUILLEMENT DE LA MISSION
I.G.N. MONCONTOUR-BROONS.

N° de site : 1212/121410/10101
N° d'enregistrement : 116316
Nom du site : La Ville Amiat 1
Lieu-dit le plus proche (sur carte I.G.N au 1/25000) : La Ville Amiat
Commune : Plumergat
Cadastre : Année : 1983 Sections, parcelles : D3, 666, 667
Site global : Non.

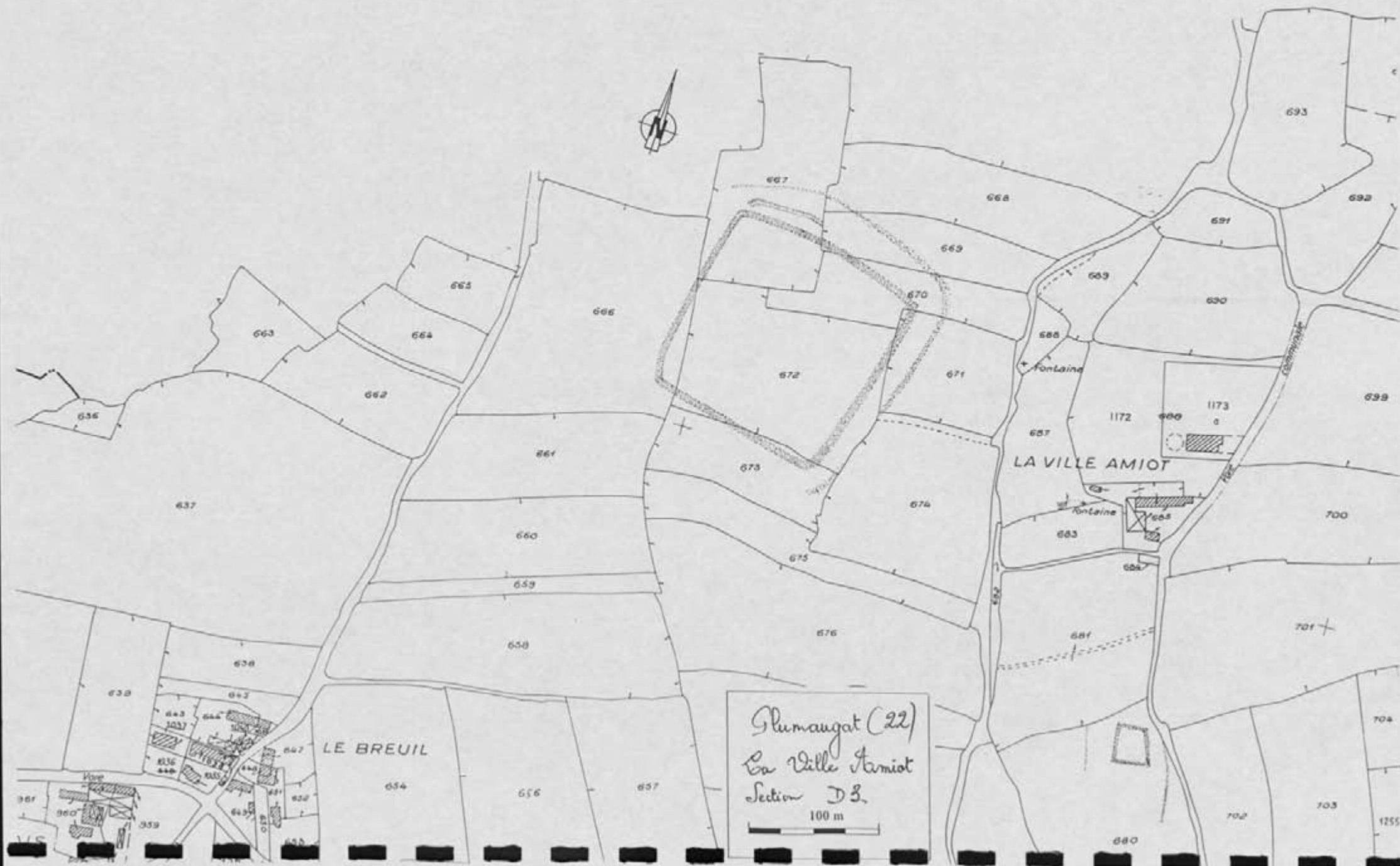
Chronologie : Indéterminée Code : IIND
Structure : Système d'endos Code : SEIC
Descriptif : Une partie d'un vaste système d'endos emboîtés à dominante rectiligne
Le endos interne possède un fossé d'une largeur supérieure à 4m
Mobilier : /

Site linéaire : (O/N) : N Type : Plein air : X
Circonstance de la découverte : inventaire (Photo-interprétation).
Etat actuel : Conservé (tout ou partie) : X ; Détruit : _
Fiabilité : Site avéré : X ; Indice de site : _ ! Année dernière vérification : 1996

Degré de protection souhaité : Faible : _ ! ; Moyen : X ; Fort : _ !

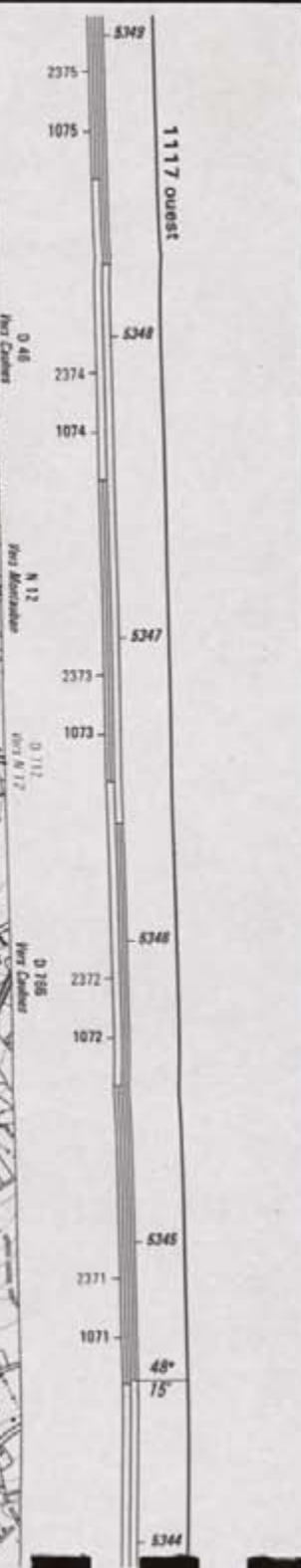
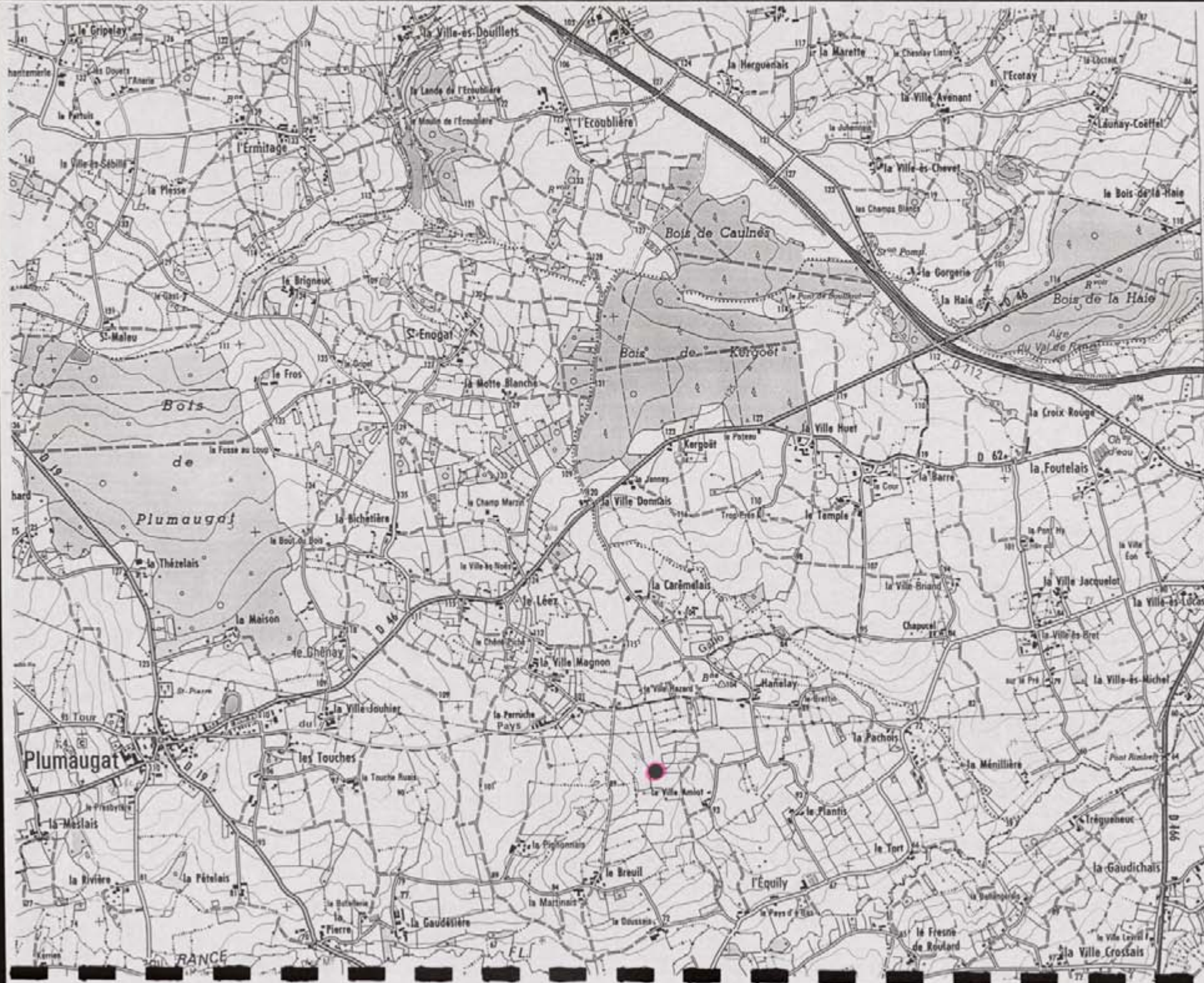
Inventeur : Nom : GAUTIER Prénom : Maurice.
Coordonnées : Précises X Vérifiées X
Centre : X = 263, 1010 Y = 1044, 5510 Rayon = 120m
Altitude : 100m N° Carte I.G.N. : 1014E
Documentation existante : Code : 43 Ordre : 95
N° du contact monoscopique concerné : 86 N° du point d'information : 135
Opération éventuelle : Resp : Code : PI : _ ! N° rapport :
Date de saisie : 10/10/97 Auteur saisie : Dominique GUYADER.

SECTION



Plumaugat (22)
La Ville Amiot
Section D3.

100 m



FICHE DE DECOUVERTE ARCHEOLOGIQUE/ DEPOUILLEMENT DE LA MISSION
I.G.N. MONCONTOUR-BROONS.

N° de site : 1221/124101/1010181 N° d'enregistrement : 12637

Nom du site : La Ville Amiat 2

Lieu-dit le plus proche (sur carte I.G.N au 1/25000) : La Ville Amiat

Commune : Pleumaugat

Cadastre : Année : 1983 Sections, parcelles : D3, 680, 681, 701

Site global : Non.

Chronologie : Indéterminée Code : IND

Structure : Système d'enclos Code : CKO

Descriptif : Vue partielle d'un système d'enclos emboîtés
à dominante rectiligne

Mobilier :

Site linéaire : (O/N) : N Type : Plein air : X

Circonstance de la découverte : inventaire (Photo-interprétation).

Etat actuel : Conservé (tout ou partie) : X ; Détruit : _

Fiabilité : Site avéré : X ; Indice de site : _ ; Année dernière vérification : !!!

Degré de protection souhaité : Faible : _ ; Moyen : X ; Fort : _

Inventeur : Nom : GAUTIER Prénom : Maurice.

Coordonnées : Précises : X Vérifiées : X

Centre : X = 2631, 13101 Y = 10141, 12101 Rayon = 40 m

Altitude : 85 m N° Carte I.G.N. : 1014E1

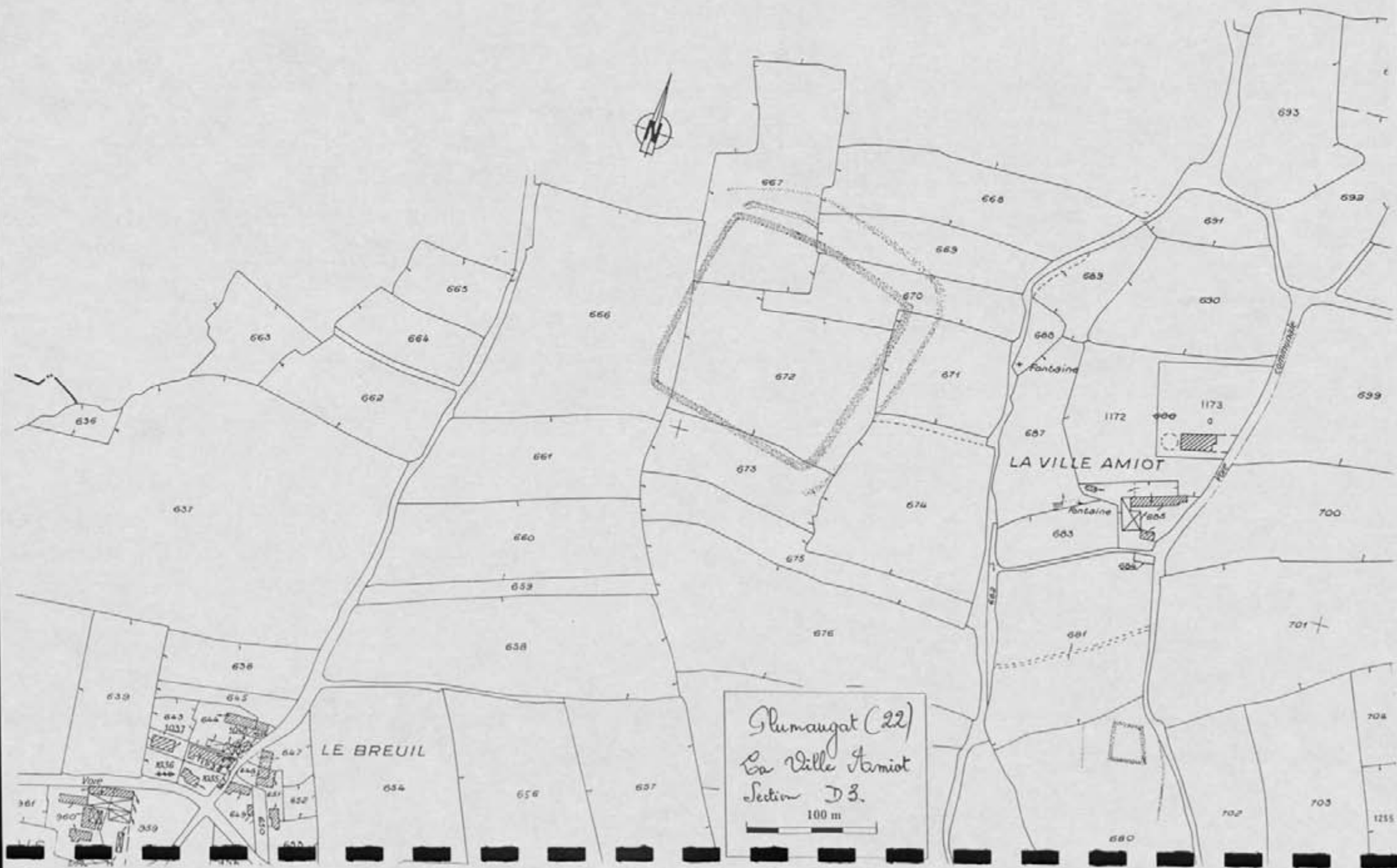
Documentation existante : Code : 43 Ordre : 95

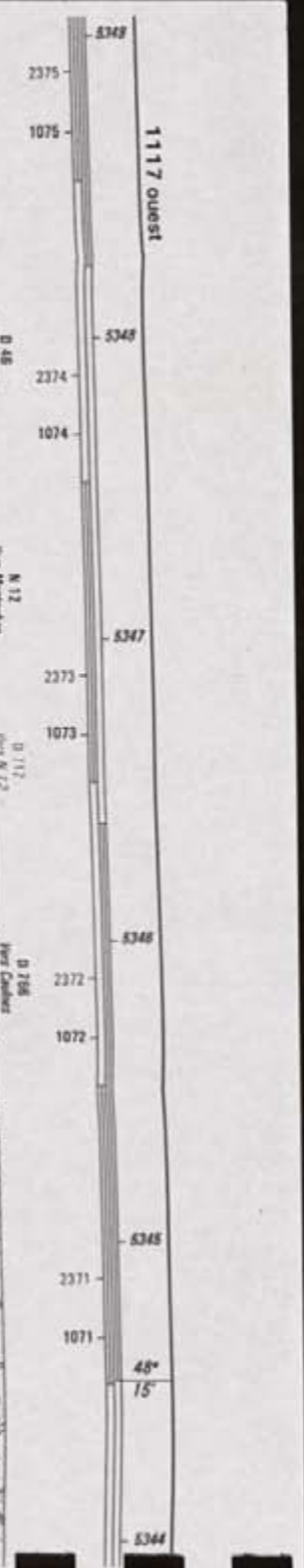
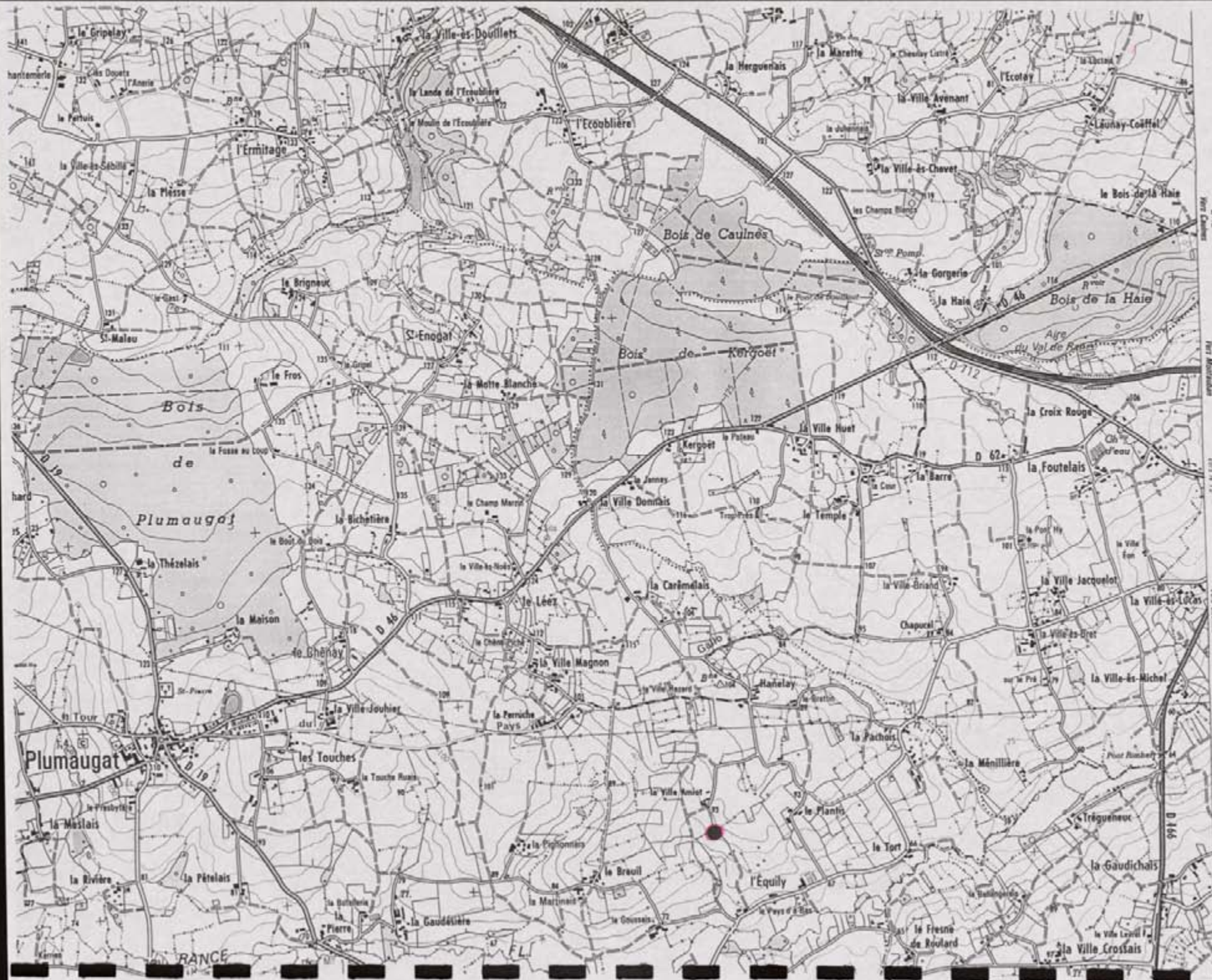
N° du contact monoscopique concerné : 86 N° du point d'information : 136

Opération éventuelle : Resp : Code : PI : _ N° rapport :

Date de saisie : 10/10/2002 Auteur saisie : Dominique GUYADER.

SECTION





FICHE DE DECOUVERTE ARCHEOLOGIQUE/ DEPOUILLEMENT DE LA MISSION
I.G.N. MONCONTOUR-BROONS.

N° de site : 221/24101/010191

N° d'enregistrement : 10638

Nom du site : Lannay Blout

Lieu-dit le plus proche (sur carte I.G.N au 1/25000) : Lannay Blout

Commune : Plumaugat

Cadastre : Année : 1983 Sections, parcelles : H3, 621, 643

Site global : Non.

Chronologie : Indéterminée Code : IND

Structure : Lanchon Code : CLN

Descriptif : Lanchon simple de forme circulaire

Mobilier :

Site linéaire : (O/N) : N Type : Plein air : X

Circonstance de la découverte : inventaire (Photo-interprétation).

Etat actuel : Conservé (tout ou partie) : X ; Détruit : !

Fiabilité : Site avéré : ! ; Indice de site : X ; Année dernière vérification : 1996

Degré de protection souhaité : Faible : X ; Moyen : ! ; Fort : !

Inventeur : Nom : GAUTIER Prénom : Maurice.

Coordonnées : Précises : X Vérifiées : X

Centre : X = 2581, 8101 Y = 10141, 2001 Rayon = 20m

Altitude : 85m N° Carte I.G.N. : M10141E1

Documentation existante : Code : 43 Ordre : 95

N° du contact monoscopique concerné : 84 N° du point d'information : 134

Opération éventuelle : Resp : Code : PI : ! N° rapport :

Date de saisie : 10/02/92 Auteur saisie : Dominique GUYADER.

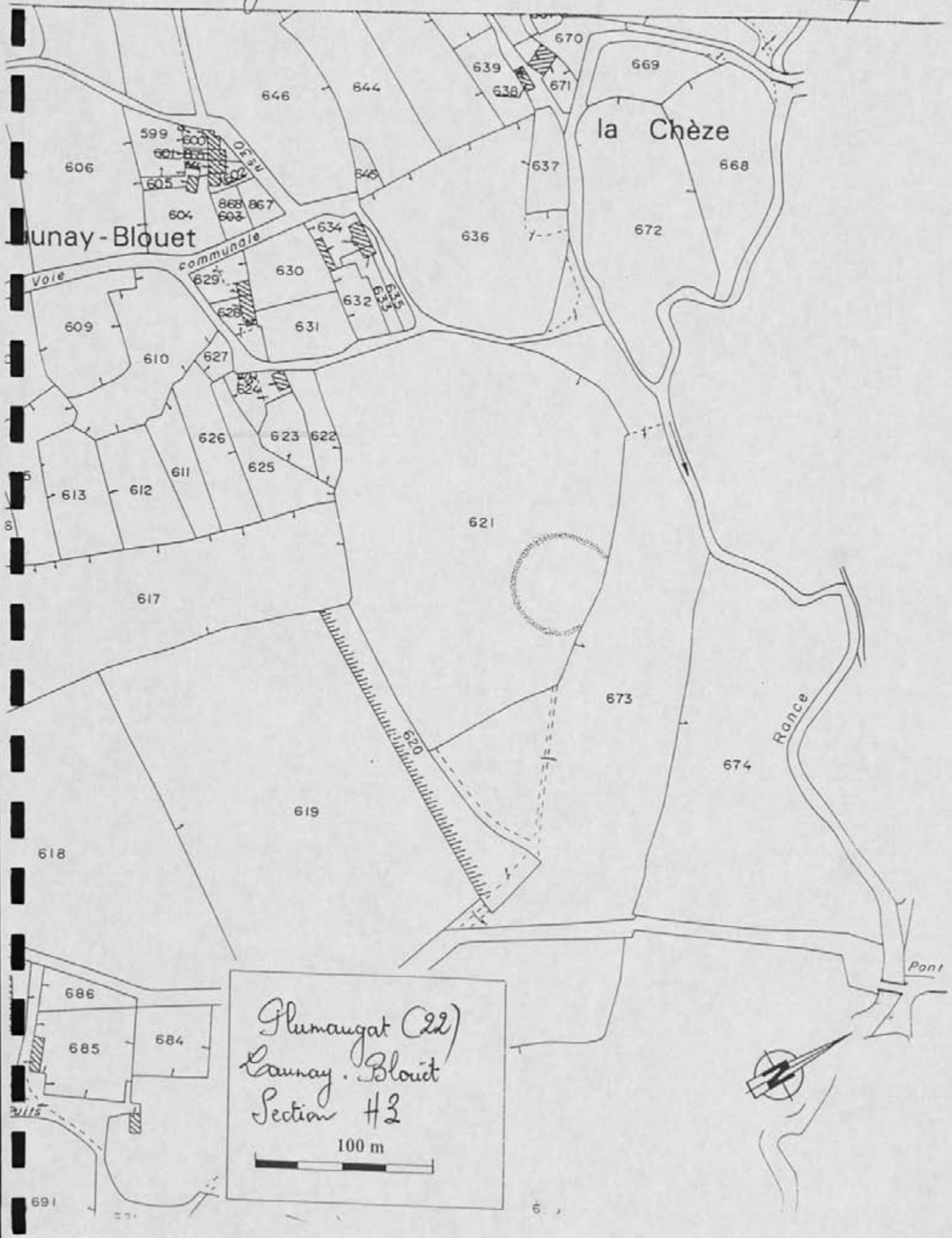
des Côtes à Armor

SERVICE DES AFFAIRES FONCIÈRES ET IMMOBILIÈRES
CADASTRE

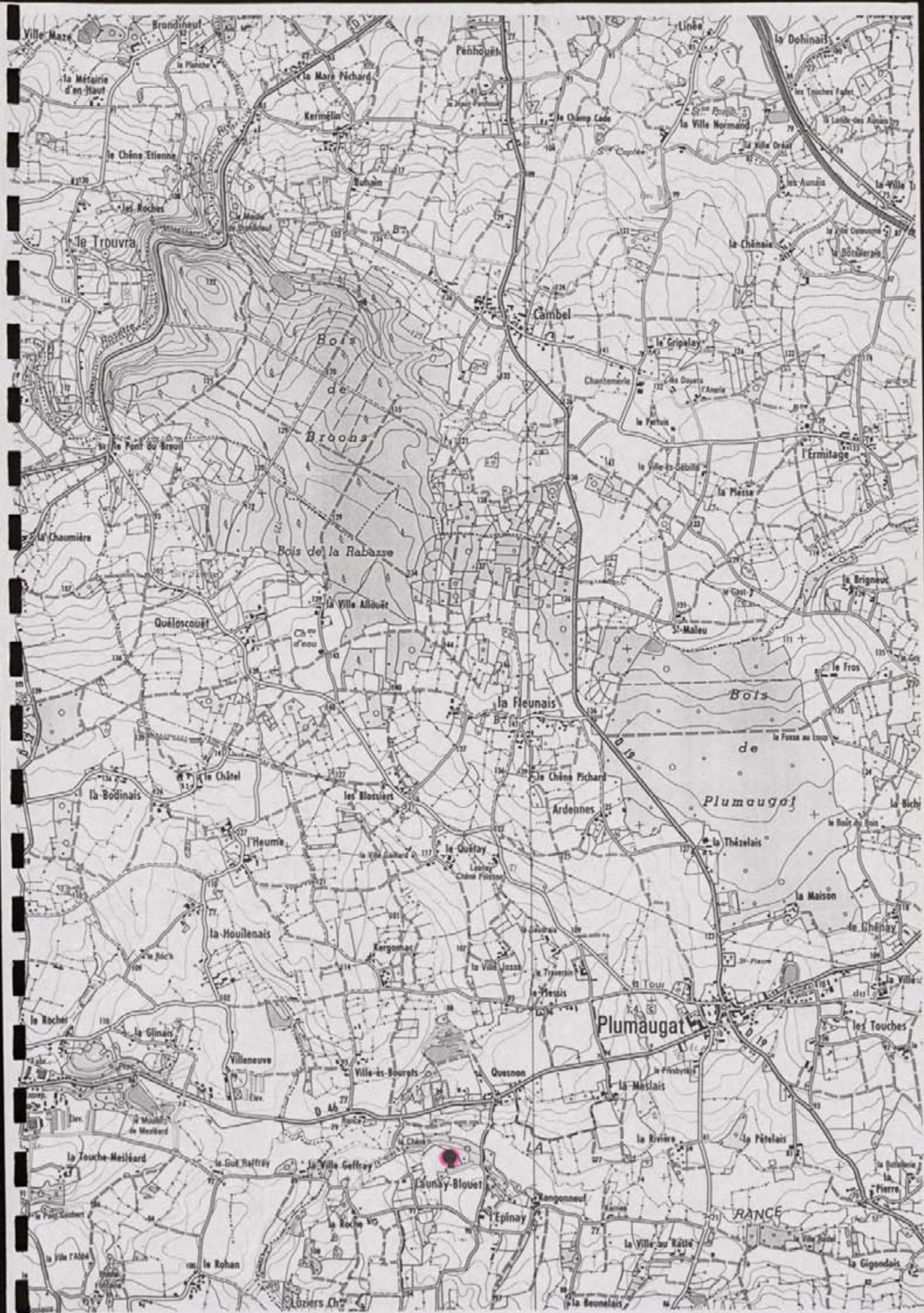
de Plumaugat

EXTRAIT DU PLAN CADASTRAL

Section H
3
Echelle 1/2500.



Plumaugat (22)
Lannay-Blouet
Section H3
100 m



FICHE DE DECOUVERTE ARCHEOLOGIQUE/ DEPOUILLEMENT DE LA MISSION
I.G.N. MONCONTOUR-BROONS.

N° de site : 121 / 124 10 / 101 101 N° d'enregistrement : 12639

Nom du site : La Ville es Bourats

Lieu-dit le plus proche (sur carte I.G.N au 1/25000) : La Ville es Bourats

Commune : Plumongat

Cadastre : Année : 1983 Sections, parcelles : C1, 406, 407, 457, 456a

Site global : Non.

Chronologie : Indéterminée Code : 11N1

Structure : Système d'enclos Code : 1S1E1

Descriptif : Ensemble d'enclos emboîtés à dominante rectiligne

Mobilier :

Site linéaire : (O/N) : N

Type : Plein air : X

Circonstance de la découverte : inventaire (Photo-interprétation).

Etat actuel : Conservé (tout ou partie) : X ; Détruit : _

Fiabilité : Site avéré X ; Indice de site : _ ; Année dernière vérification : 1986

Degré de protection souhaité : Faible : _ ; Moyen : X ; Fort : _

Inventeur : Nom : GAUTIER

Prénom : Maurice.

Coordonnées : Précises : X

Vérifiées : X

Centre : X = 12518, 12610 Y = 11042, 10510 Rayon = 70m

Altitude : 110m

N° Carte I.G.N. : 11041E1

Documentation existante : Code : 43 Ordre : 95

N° du contact monoscopique concerné : 14 N° du point d'information : 138

Opération éventuelle : Resp : Code : PI : _ N° rapport :

Date de saisie : 10 / 07 / 97 Auteur saisie : Dominique GUYADER.

COMMUNE de **Plumaugat**
 Section **C**
 Feuille **1**
 Echelle: 1/2500

Pour la mise à jour du Plan cadastral :
 ce document ne doit pas être plié,

6462 T
 2nd. Mod. 30 Cas
 (Sept. 1970)

N° d'ordre du document d'arpentage
 Tableau à modifier sans changer d'assemblage



Extrait du plan minute établi par le Bureau du Cadastre
 N° d'ordre au registre de constatation des droits
 Cachet du Service d'origine
CENTRE DES IMPÔTS FONCIER CADASTRE
 4, rue Salle Gourdière
 B.P. 58
 22101 DINAN CEDEX

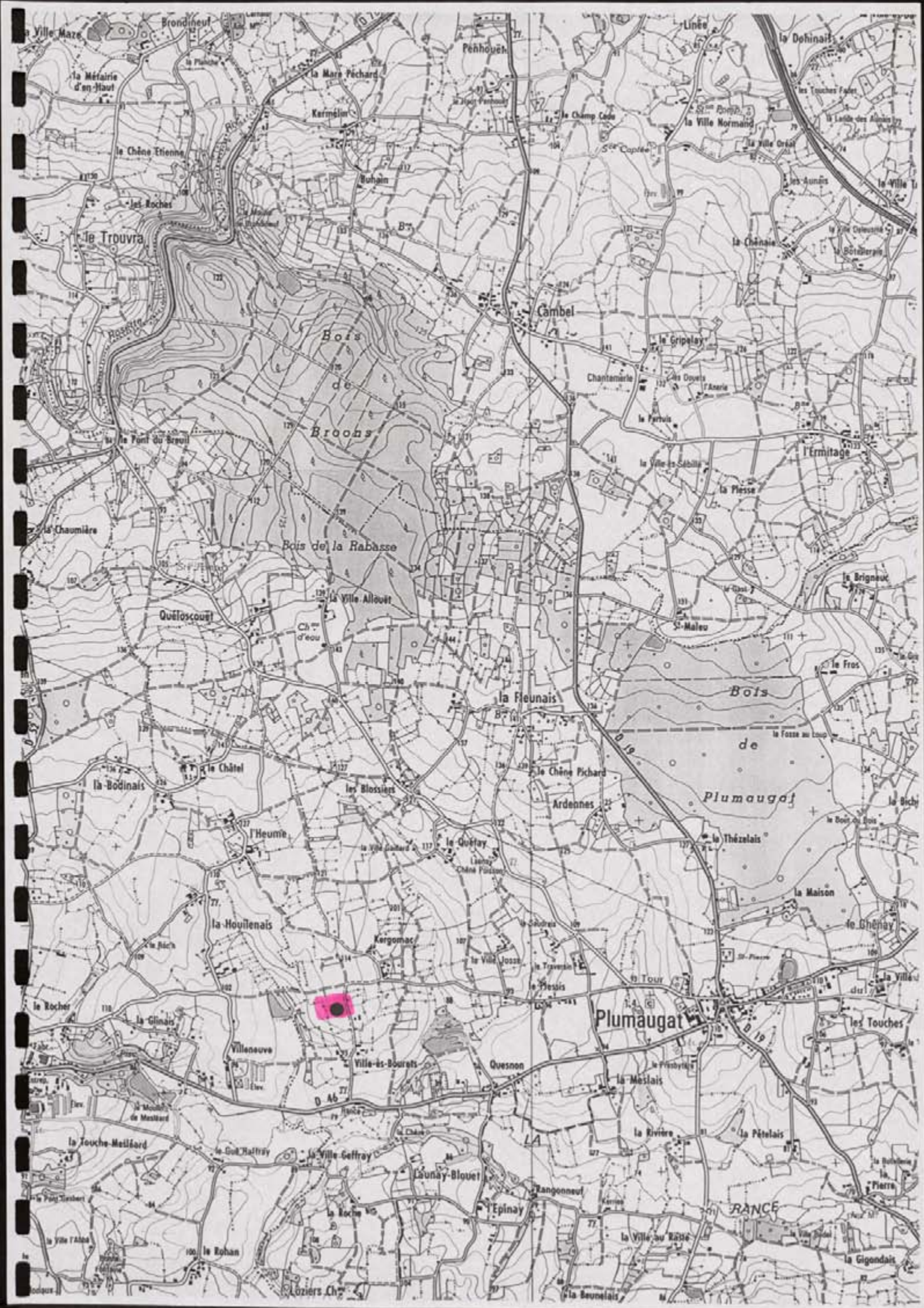
Le présent document d'arpentage A - d'après les indications B - en conformité d'un plan C - d'après un plan d'arpentage par M

Les propriétaires déclarent la chemise 6463.

Plumaugat (22)
La Ville es. Bourêts
Section C1.
 100 m

Document d'arpentage établi par M
 à
 Date
 Signature
 es au 005 de

Téléphone: 02.96.87.61.00
 (1) Rayer les mentions inutiles. La formule A n'est applicable que dans le cas d'une esquisse: plan renoué par voie de mise à jour. Dans la formule B, les propriétaires peuvent avoir effectué eux-mêmes le piégage.
 (2) Qualité de la personne agréée: géomètre-expert, inspecteur-géomètre ou technicien resté au Cadastre, etc.
 (3) Préciser les nom et qualité du signataire: il est différent du propriétaire: mandataire, avocat, représentant qualifié de l'autorité administrative, etc.



SERVICE REGIONAL DE L'ARCHEOLOGIE

**EXPLOITATION DES PHOTOGRAPHIES VERTICALES
DE L'I.G.N. A DES FINS ARCHEOLOGIQUES**

Méthodes, résultats et perspectives

L'exemple de la mission MONCONTOUR-BROONS du 16 juin 1976



Par Maurice GAUTIER

Rapport de synthèse

Tome 4/5

Août 97

~~43/95~~

65/033

2435 d

FICHE DE DECOUVERTE ARCHEOLOGIQUE/ DEPOUILLEMENT DE LA MISSION
I.G.N. MONCONTOUR-BROONS.

N° de site : 2121 / 214101 / 10441 N° d'enregistrement : 13610

Nom du site : B' Epinay

Lieu-dit le plus proche (sur carte I.G.N au 1/25000) : B' Epinay

Commune : Plumaugat

Cadastre : Année : 1983 Sections, parcelles : H3, 960, 964

Site global : Non.

Chronologie : Indéterminée Code : INID

Structure : Endos Code : CL10

Descriptif : Endos simple partiellement conservé dans le bocage

Mobilier :

Site linéaire : (O/N) : N Type : Plein air : X

Circonstance de la découverte : inventaire (Photo-interprétation).

Etat actuel : Conservé (tout ou partie) : X ; Détruit : !

Fiabilité : Site avéré : X ; Indice de site : ! Année dernière vérification : 1996

Degré de protection souhaité : Faible : ! ; Moyen : X ; Fort : !

Inventeur : Nom : GAUTIER Prénom : Maurice.

Coordonnées : Précises : X Vérifiées : X

Centre : X = 258, 1910 Y = 104, 1410 Rayon = 30 m

Altitude : 100 m N° Carte I.G.N. : 10441E

Documentation existante : Code : 43 Ordre : 95

N° du contact monoscopique concerné : 84 N° du point d'information : 139

Opération éventuelle : Resp : Code : PI : ! N° rapport :

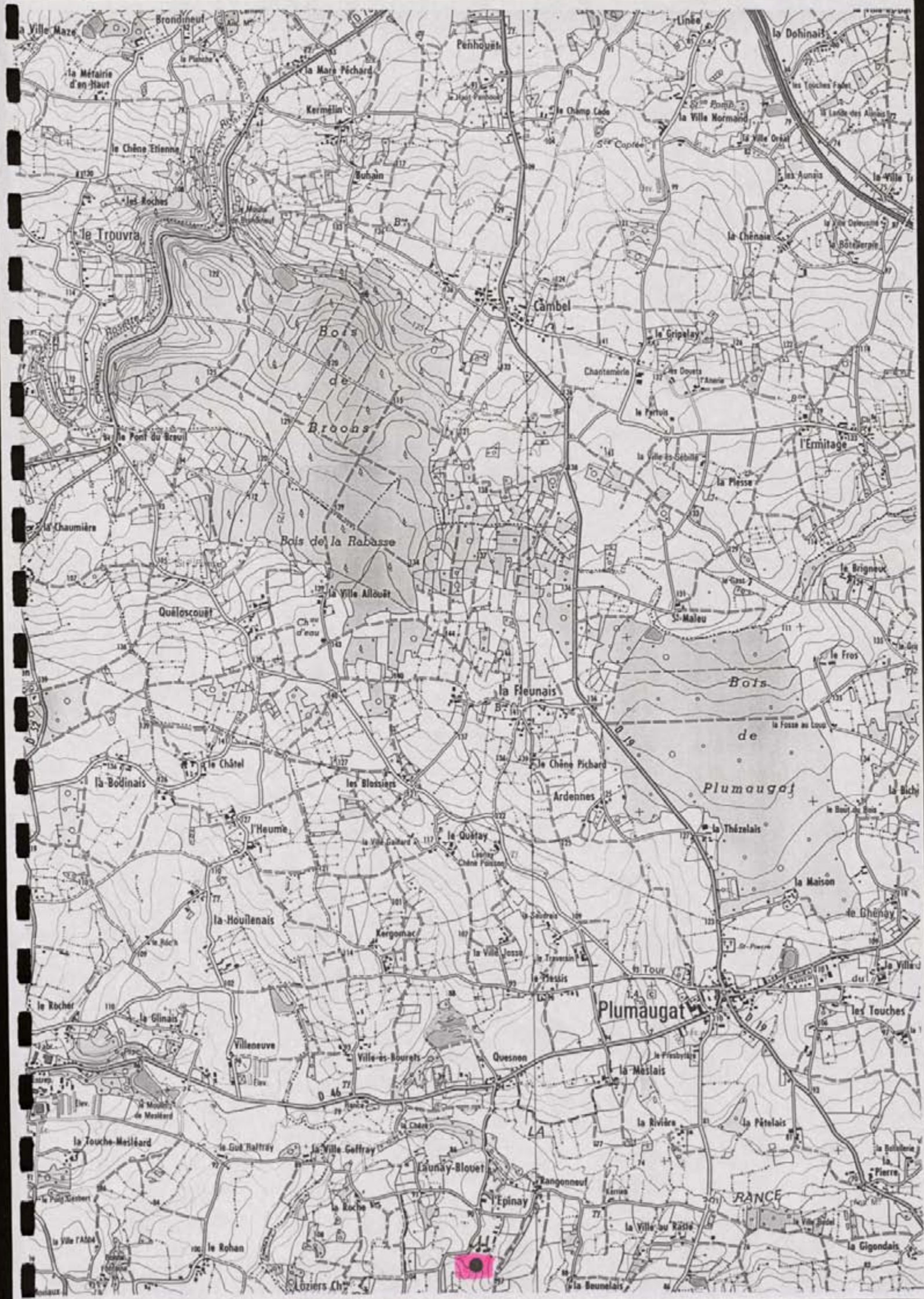
Date de saisie : 10 / 07 / 97 Auteur saisie : Dominique GUYADER.

de Plumaugat

EXTRAIT DU PLAN CADASTRAL

H
3
1/2500





FICHE DE DECOUVERTE ARCHEOLOGIQUE/ DEPOUILLEMENT DE LA MISSION
I.G.N. MONCONTOUR-BROONS.

N° de site : 12121 / 1214101 / 101121 N° d'enregistrement : 1116111

Nom du site : Be Pont du Breuil

Lieu-dit le plus proche (sur carte I.G.N au 1/25000) : Be Pont du Breuil

Commune : Plumaugat

Cadastre : Année : 119183 Sections, parcelles : B1, 33 et 36

Site global : Non.

Chronologie : Indéterminée Code : 111N11

Structure : Endos Code : 101101

Descriptif : Endos simple de forme trapézoïdale

Mobilier : /

Site linéaire : (O/N) : 111 Type : Plein air : X

Circonstance de la découverte : inventaire (Photo-interprétation).

Etat actuel : Conservé (tout ou partie) : X ; Détruit : 11

Fiabilité : Site avéré : X ; Indice de site : 11 Année dernière vérification : 1191916

Degré de protection souhaité : Faible : 11 ; Moyen : X ; Fort : 11

Inventeur : Nom : GAUTIER Prénom : Maurice.

Coordonnées : Précises : X ; Vérifiées : X

Centre : X = 12141, 14100 Y = 1101415, 11510 Rayon = 10.....m

Altitude : 94.....m N° Carte I.G.N. : 110141E11

Documentation existante : Code : 43 Ordre : 95

N° du contact monoscopique concerné : 1841 N° du point d'information : 11410

Opération éventuelle : Resp : Code : PI : 11 N° rapport :

Date de saisie : 1101 / 1017 / 1917 Auteur saisie : Dominique GUYADER.

DEPARTEMENT
des Côtes d'Armor

COMMUNE
de *Plumaugat*

DIRECTION GENERALE DES IMPÔTS

SERVICE DES AFFAIRES FONCIERES ET DOMANIALES

CADASTRE

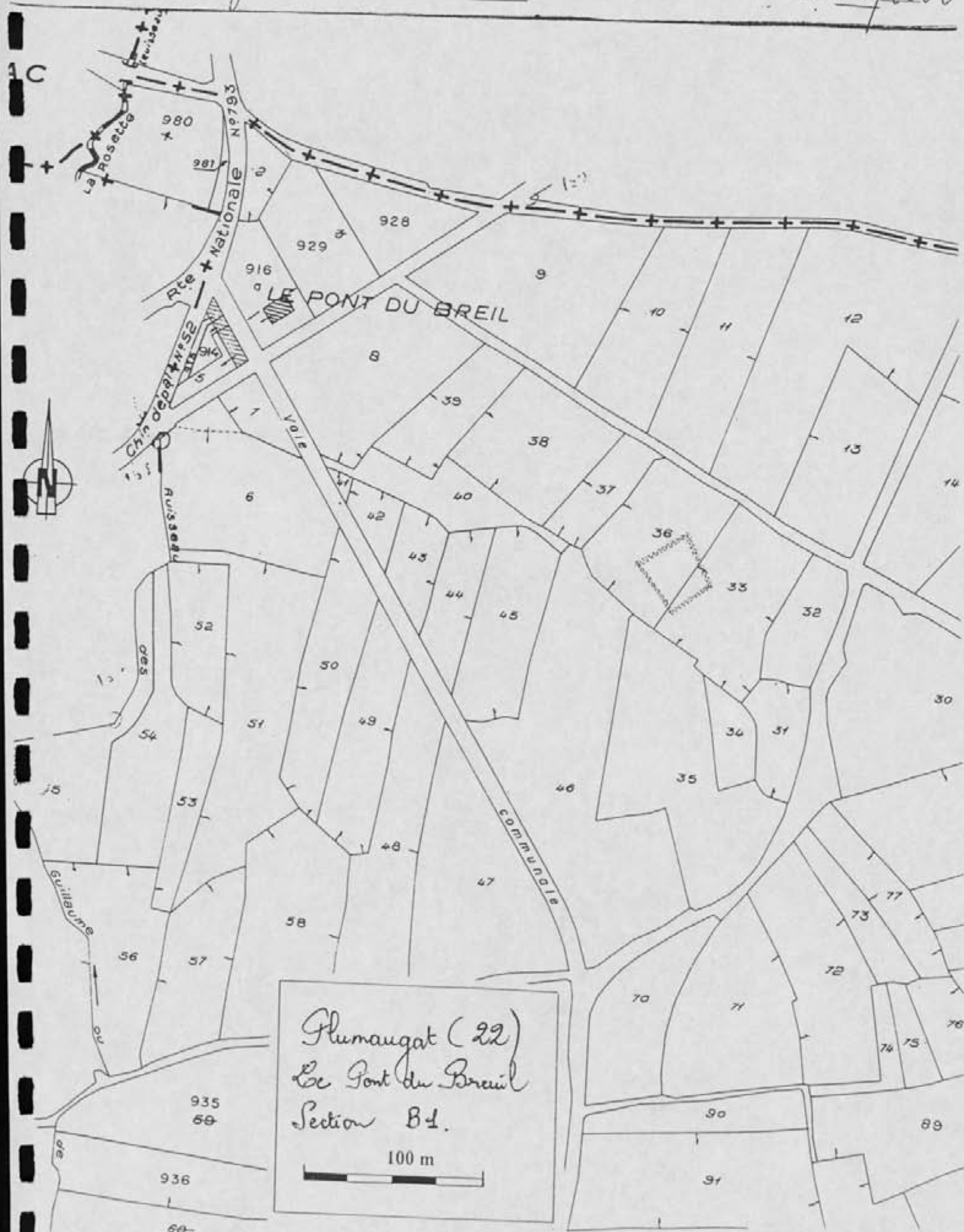
EXTRAIT DU PLAN CADASTRAL

6816 T

Section *B*

A Feuille

Echelle 1/2500



DEPARTEMENT
des Côtes d'Armor

COMMUNE
de Plumaugat

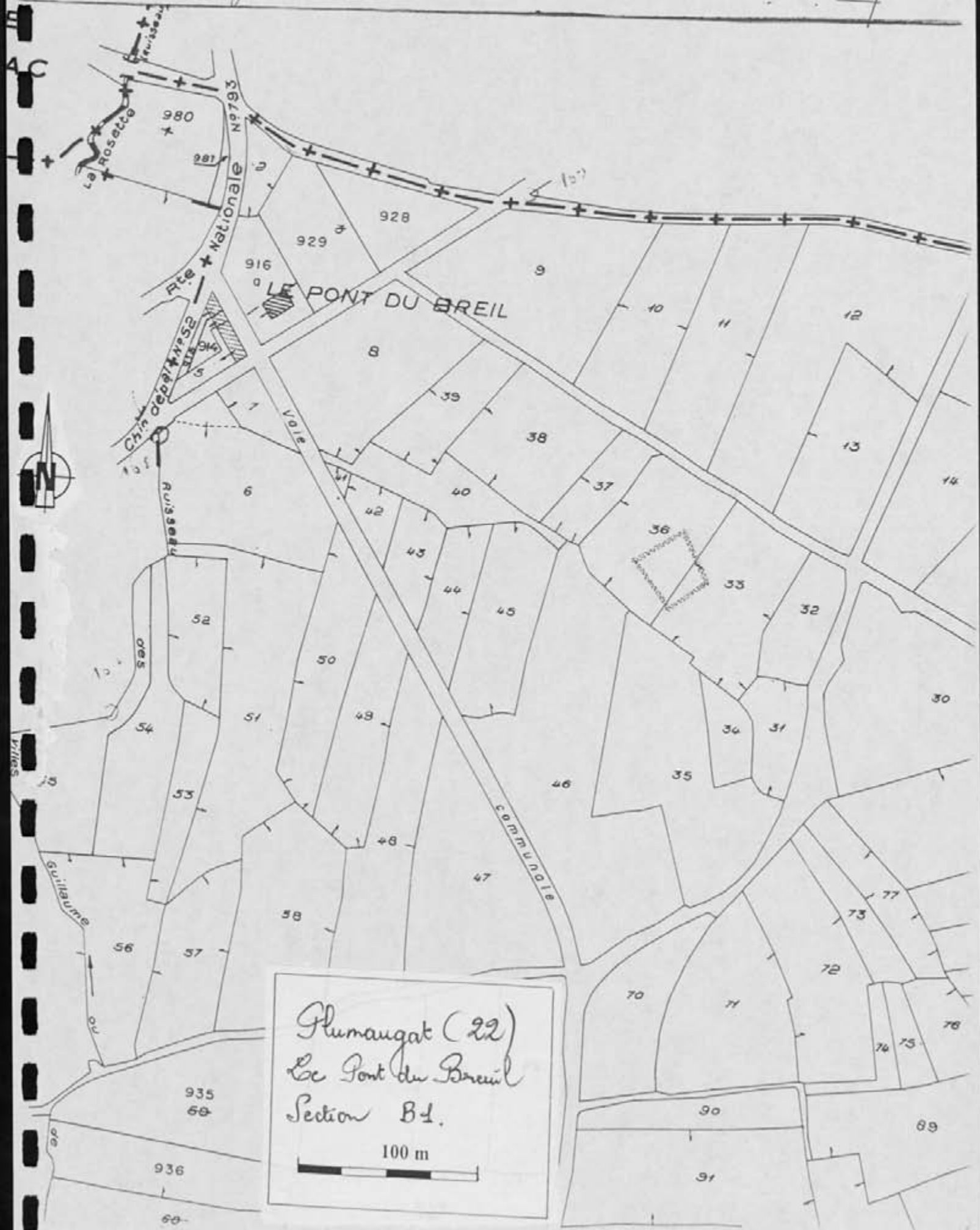
DIRECTION GENERALE DES IMPÔTS
SERVICE DES AFFAIRES FONCIERES ET DOMANIALES
CADASTRE

EXTRAIT DU PLAN CADASTRAL

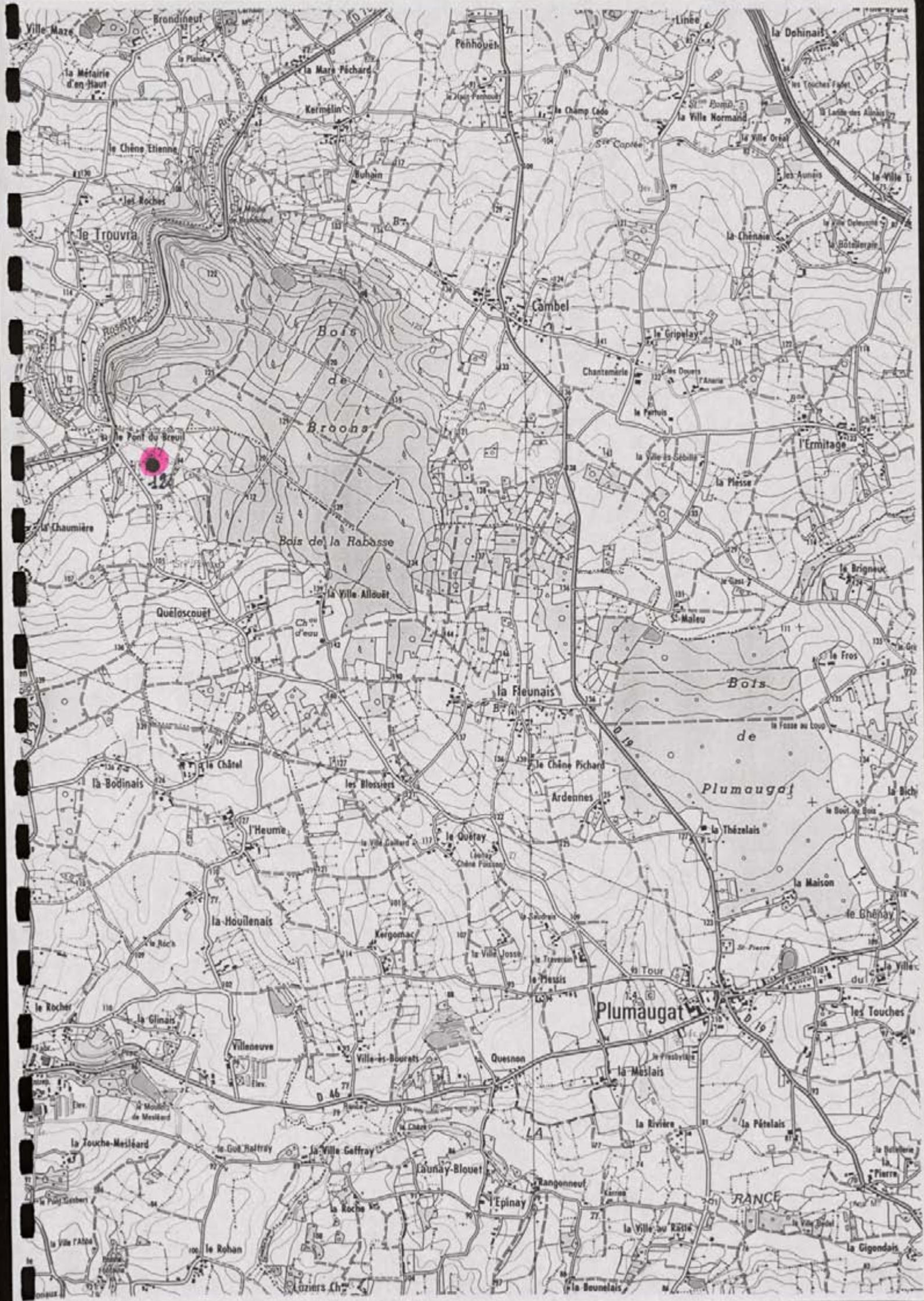
6816 T

Section B
1^{re} Feuille

Échelle 1: 2500



Plumaugat (22)
Le Pont du Breuil
Section B1.
100 m



1170

1170

1170

1170

1170

1170

1170

1170

1170

1170

1170

1170

1170

1170

1170

1170

1170

1170

1170

1170

1170

1170

1170

1170

1170

1170

1170

1170

1170

1170

1170

1170

1170

1170

1170

1170

1170

1170

1170

1170

1170

1170

1170

1170

1170

1170

1170

1170

1170

1170

1170

1170

1170

1170

1170

SAINT-GOUENO

FICHE DE DECOUVERTE ARCHEOLOGIQUE/ DEPOUILLEMENT DE LA MISSION
I.G.N. MONCONTOUR-BROONS.

N° de site : 22 / 294 / 014 ! N° d'enregistrement : 18514 !

Nom du site : Le Gué Storme

Lieu-dit le plus proche (sur carte I.G.N au 1/25000) : Le Gué Storme

Commune : Saint-Goueno

Cadastre : Année : 1984 ! Sections, parcelles : Z.P. 44 f

Site global : Non.

Chronologie : Indéterminée Code : I N D !

Structure : Système d'enclos Code : S E C

Descriptif : Système d'enclos accolés à dominante rectiligne

Mobilier :

Site linéaire : (O/N) : N ! Type : Plein air : X !

Circonstance de la découverte : inventaire (Photo-interprétation).

Etat actuel : Conservé (tout ou partie) : X ! ; Détruit : _ !

Fiabilité : Site avéré : _ ! ; Indice de site : X ! Année dernière vérification : 1996 !

Degré de protection souhaité : Faible X ! ; Moyen : _ ! ; Fort : _ !

Inventeur : Nom : GAUTIER Prénom : Maurice.

Coordonnées : Précises : X ! Vérifiées : X !

Centre : X = 236 !, 650 ! Y = 1044 !, 900 ! Rayon = 150 m

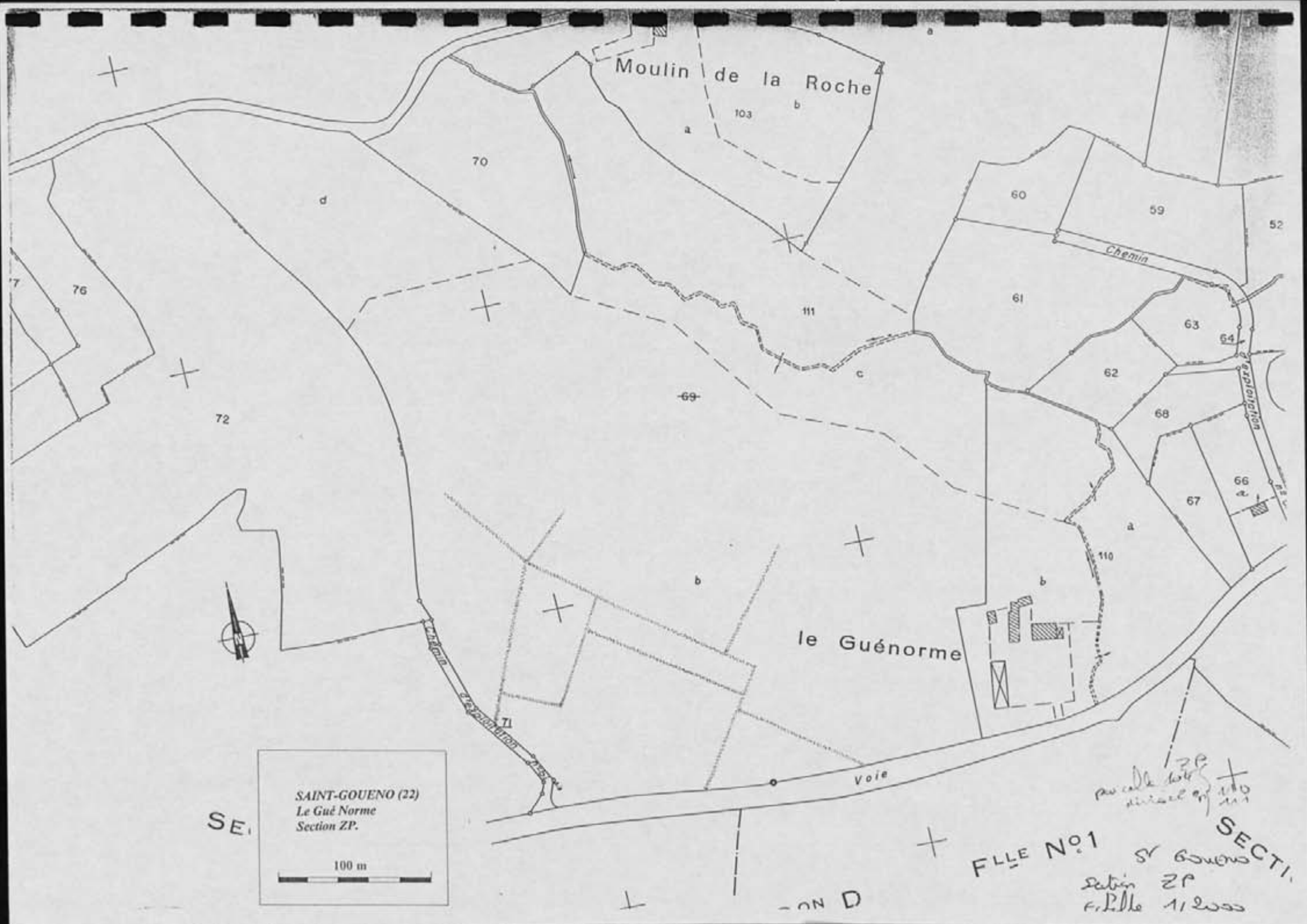
Altitude : 190 m N° Carte I.G.N. : 0947E !

Documentation existante : Code : 43 Ordre : 95

N° du contact monoscopique concerné : 35 ! N° du point d'information : 96 !

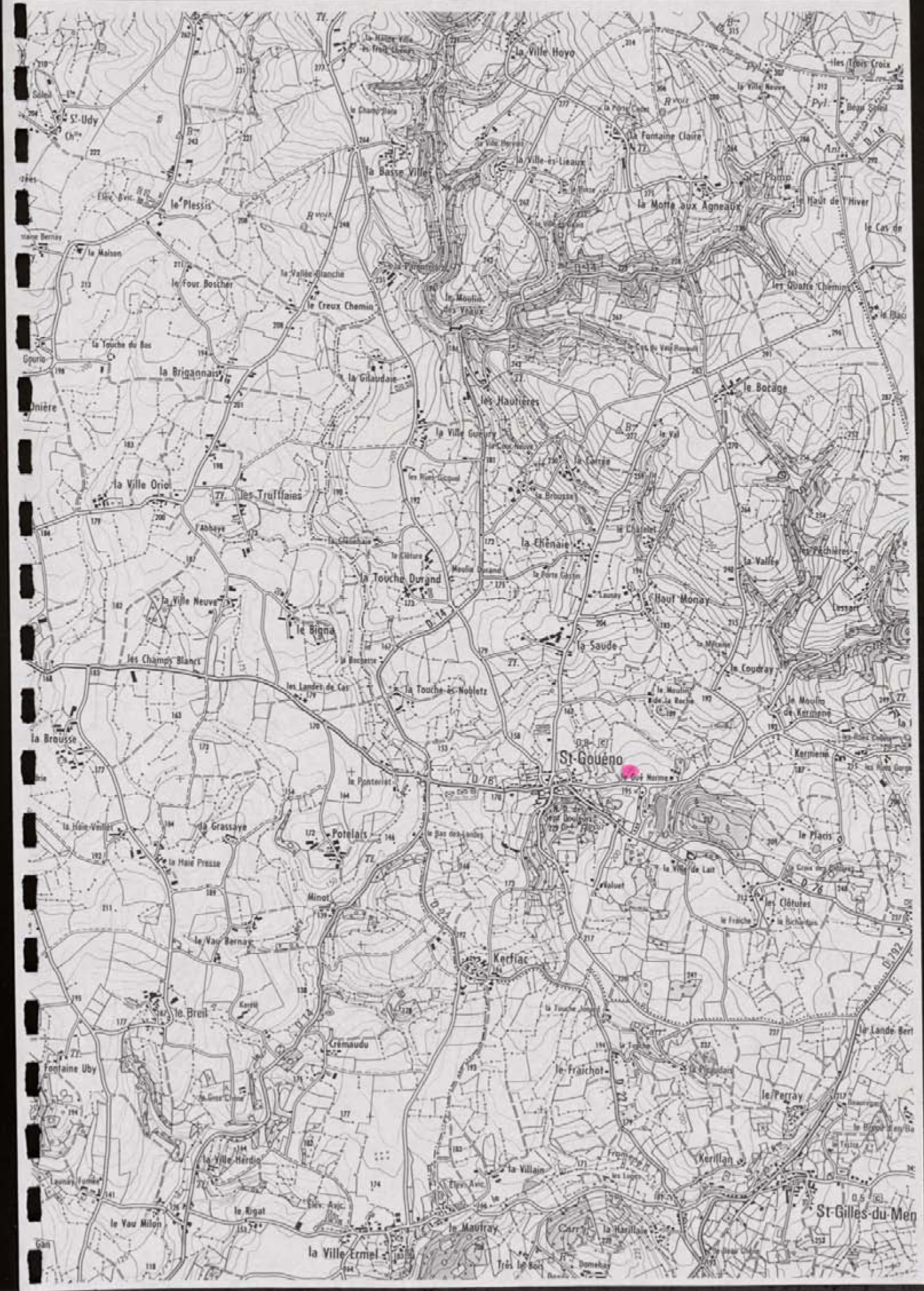
Opération éventuelle : Resp : Code : PI : _ ! N° rapport :

Date de saisie : 25 / 06 / 97 ! Auteur saisie : Dominique GUYADER.



SAINT-GOUENO (22)
 Le Gué Norme
 Section ZP.
 100 m

FLE N°1
 SECTI
 par carte de 1875
 révisé en 1911
 129
 110
 111
 SECTI
 de St Goueno
 ZP
 F. Pille 11/2000



FICHE DE DECOUVERTE ARCHEOLOGIQUE/ DEPOUILLEMENT DE LA MISSION
I.G.N. MONCONTOUR-BROONS.

N° de site : 221 / 297 / 100 21 N° d'enregistrement : 11111111

Nom du site : Bouray

Lieu-dit le plus proche (sur carte I.G.N au 1/25000) : Bouray

Commune : Saint-Jouen

Cadastre : Année : 1984 Sections, parcelles : ZK 438, 6a

Site global : Non.

Chronologie : Indéterminée Code : 111111

Structure : Landas Code : 111111

Descriptif : Landas de forme rectangulaire

Mobilier :

Site linéaire : (O/N) : N Type : Plein air : X

Circonstance de la découverte : inventaire (Photo-interprétation).

Etat actuel : Conservé (tout ou partie) : X ; Détruit : _

Fiabilité : Site avéré : X ; Indice de site : _ ; Année dernière vérification : 1996

Degré de protection souhaité : Faible : _ ; Moyen : X ; Fort : _

Inventeur : Nom : GAUTIER Prénom : Maurice.

Coordonnées : Précises : X Vérifiées : X

Centre : X = 236, 500 Y = 104, 100 Rayon = 40...m

Altitude : 210.m N° Carte I.G.N. : 09111111

Documentation existante : Code : 43 Ordre : 95

N° du contact monoscopique concerné : 45 N° du point d'information : 94

Opération éventuelle : Resp : Code : PI : _ N° rapport :

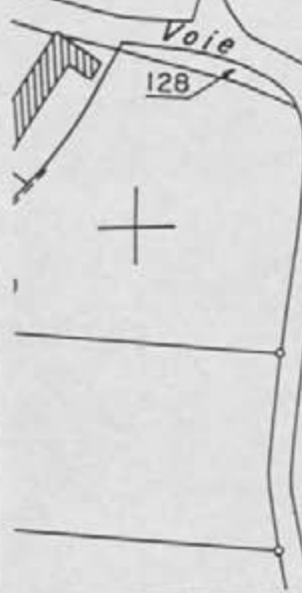
Date de saisie : 15 / 06 / 91 Auteur saisie : Dominique GUYADER.

SON Z1

Commune
ST GOUENO
Section: ZK
Édelle 1/2000



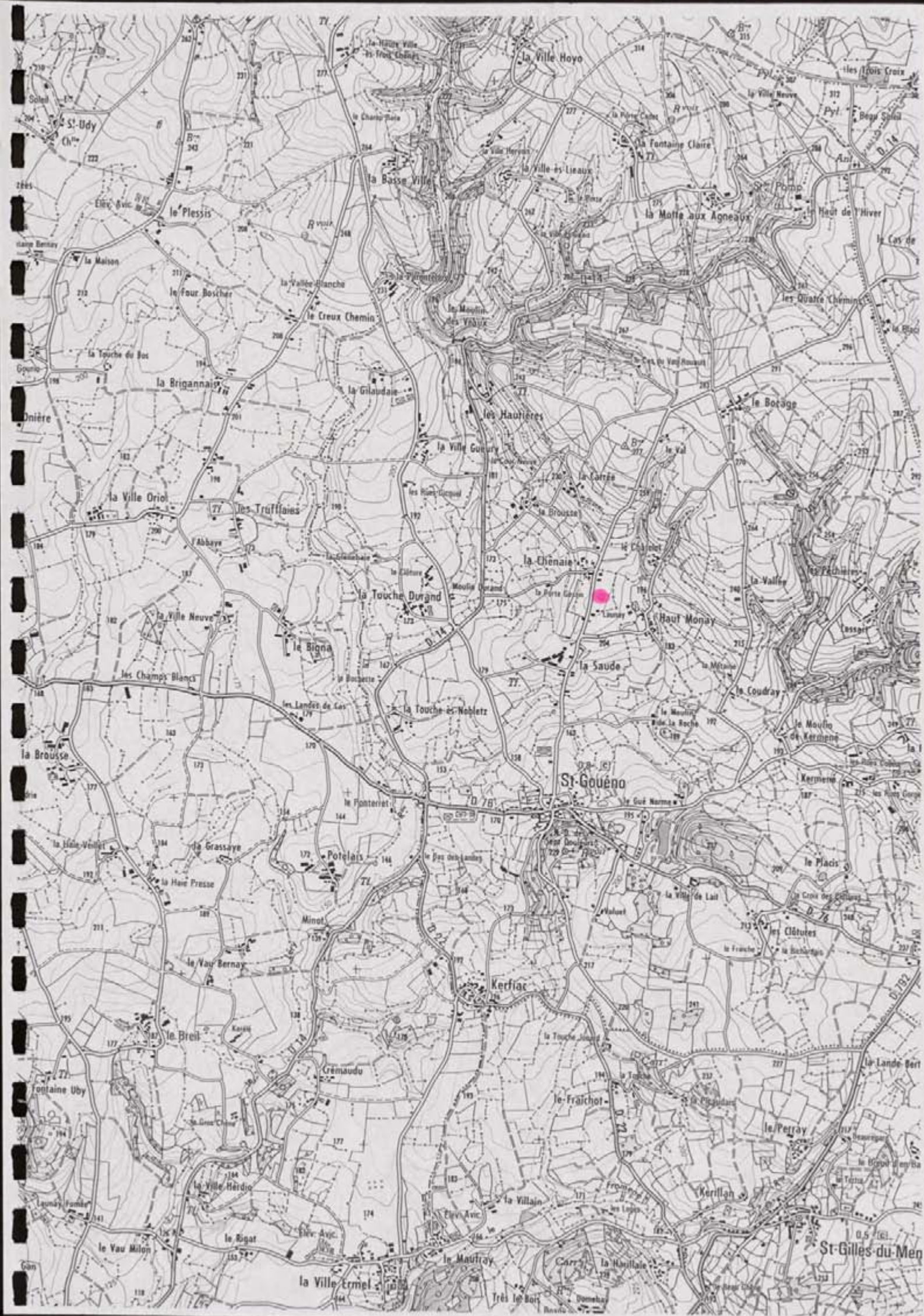
SON B
FILLE N°1



SAINT-GOUENO (22)
Launay
Section ZK

100 m





FICHE DE DECOUVERTE ARCHEOLOGIQUE/ DEPOUILLEMENT DE LA MISSION
I.G.N. MONCONTOUR-BROONS.

N° de site : 20 / 29 / 1 / 00 / 31 N° d'enregistrement : 1351A

Nom du site : Voluet

Lieu-dit le plus proche (sur carte I.G.N au 1/25000) : Voluet

Commune : Saint-Gouéna

Cadastre : Année : 1987 Sections, parcelles : 23, 59, 54, 55 et 56

Site global : Non.

Chronologie : Indéterminée Code : 111D

Structure : Endos Code : 1C10

Descriptif : Vue partielle d'un endos simple à dominante curviligne

Mobilier :

Site linéaire : (O/N) : N

Type : Plein air : X

Circonstance de la découverte : inventaire (Photo-interprétation).

Etat actuel : Conservé (tout ou partie) : X ; Détruit : _

Fiabilité : Site avéré : _ ; Indice de site X ; Année dernière vérification : 1996

Degré de protection souhaité : Faible : X ; Moyen : _ ; Fort : _

Inventeur : Nom : GAUTIER

Prénom : Maurice.

Coordonnées : Précises : X

Vérifiées : X

Centre : X = 2361, 3501

Y = 1043, 1900 Rayon = 100...m

Altitude : 214...m

N° Carte I.G.N. : 1091416

Documentation existante : Code : 43 Ordre : 95

N° du contact monoscopique concerné : 45 N° du point d'information : 98

Opération éventuelle : Resp : Code : PI : _ N° rapport :

Date de saisie : 25 / 10 / 1997

Auteur saisie : Dominique GUYADER.



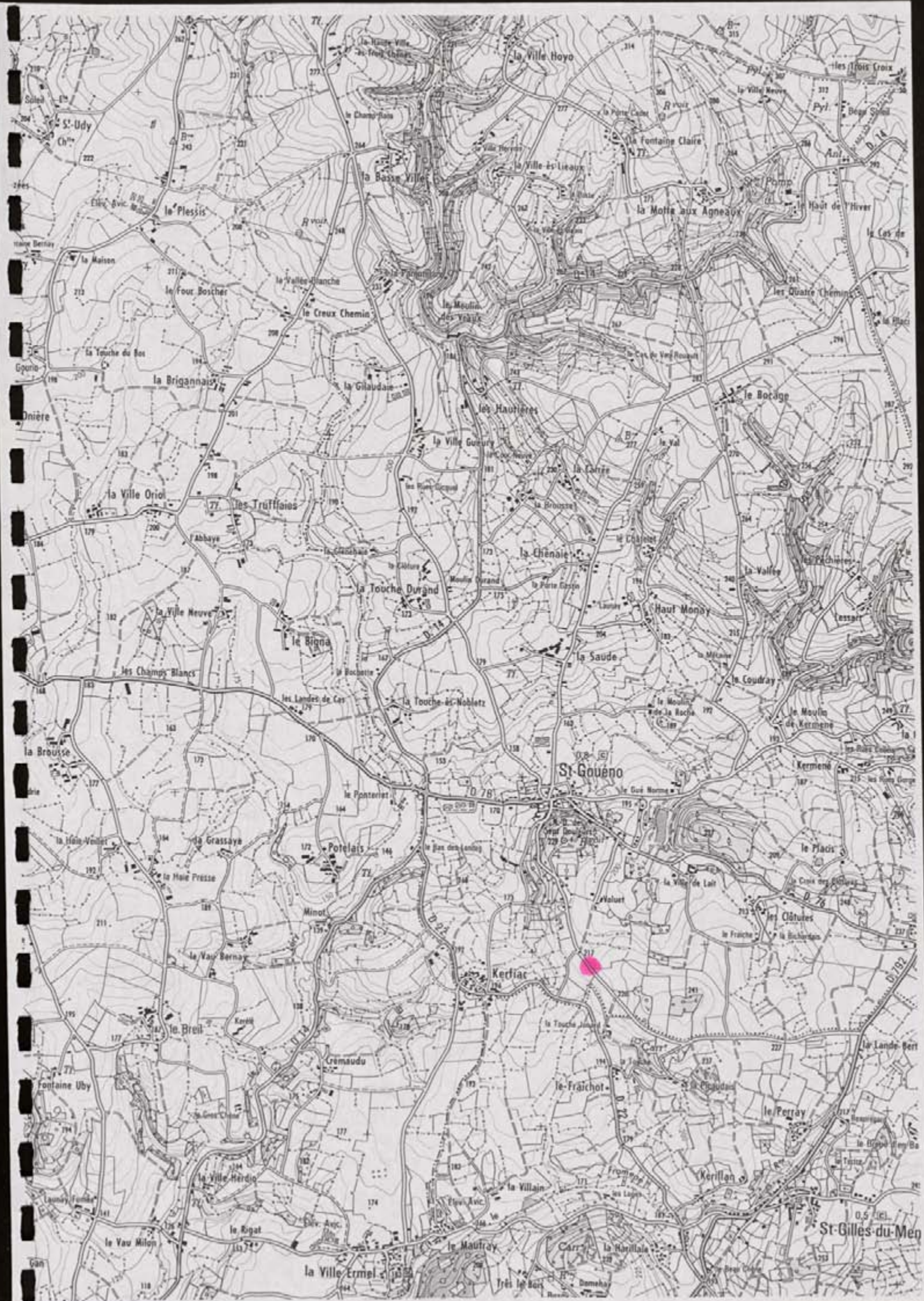
GOUENO
Section ZS
Echelle: 1/2000



SAINT-GOUENO (22)
Voluet
Section ZS

100 m





0.5 (KI)
St-Gilles-du-Mer

FICHE DE DECOUVERTE ARCHEOLOGIQUE/ DEPOUILLEMENT DE LA MISSION
I.G.N. MONCONTOUR-BROONS.

N° de site : 221 / 294 / 004! N° d'enregistrement : 11520!

Nom du site : La Ville - es - Genis

Lieu-dit le plus proche (sur carte I.G.N au 1/25000) : La Ville - es - Genis

Commune : Saint-Gouéna

Cadastre : Année : 1984! Sections, parcelles : ZB, 50 a 86, 410 a

Site global : Non.

Chronologie : Indéterminée Code : I!N!D!

Structure : Espace fermé Code : E!P!R!

Descriptif : Espace délimité par des abrupts et occupant une surface d'environ 15 ha

Mobilier :

Site linéaire : (O/N) : N!

Type : Plein air : X!

Circonstance de la découverte : inventaire (Photo-interprétation).

Etat actuel : Conservé (tout ou partie) : X! ; Détruit : !_!

Fiabilité : Site avéré X! ; Indice de site : !_! Année dernière vérification : 1998

Degré de protection souhaité : Faible : !_! ; Moyen : X! ; Fort : !_!

Inventeur : Nom : GAUTIER

Prénom : Maurice.

Coordonnées : Précises X!

Vérifiées : X!

Centre : X = 236, 000! Y = 1048, 000! Rayon = 600 m

Altitude : 242 m

N° Carte I.G.N. : 0944E!

Documentation existante : Code : 43 Ordre : 95

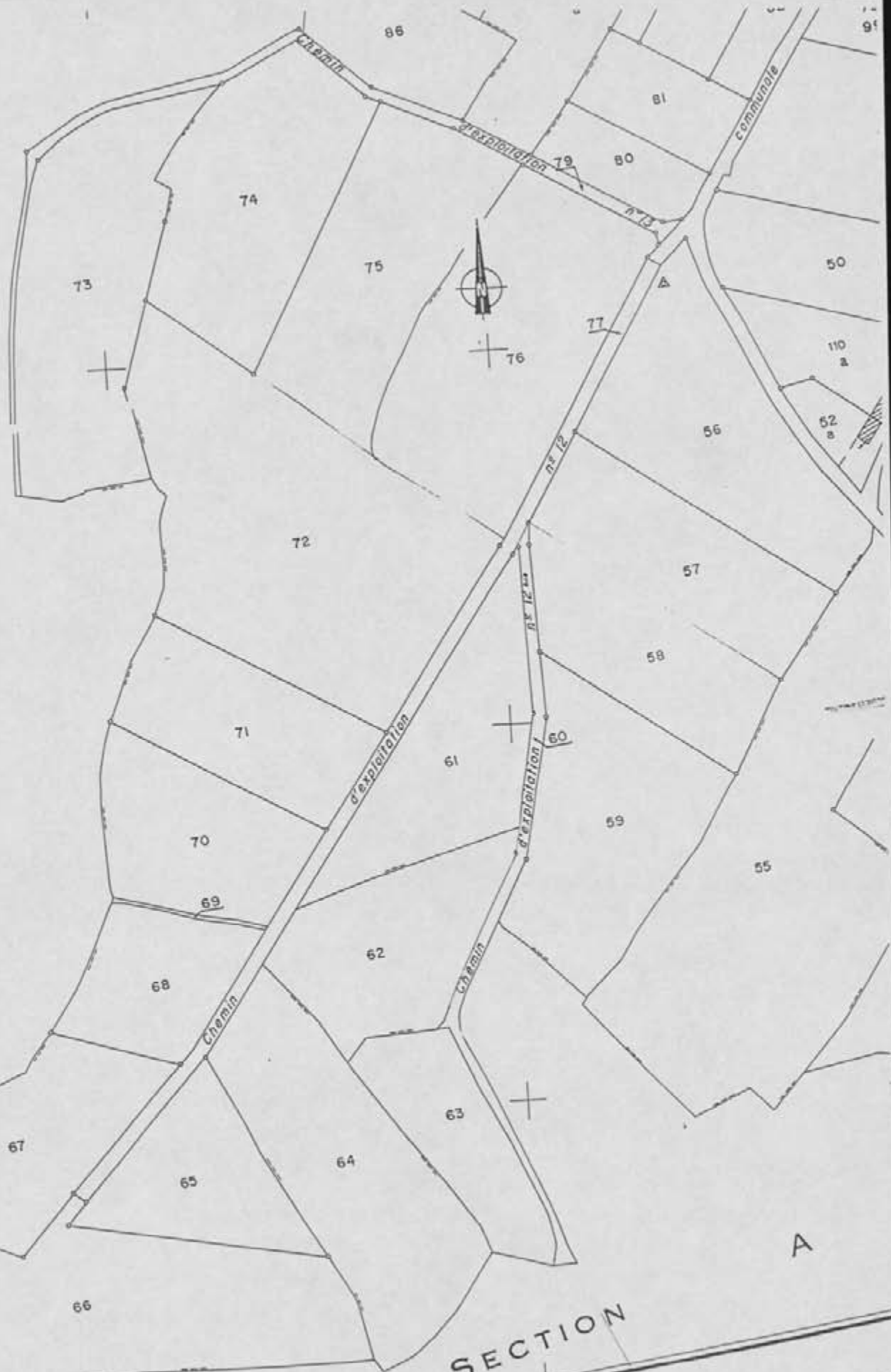
N° du contact monoscopique concerné : 56! N° du point d'information : 99!

Opération éventuelle : Resp : Code : PI : !_! N° rapport :

Date de saisie : 25 / 06 / 92!


Auteur saisie : Dominique GUYADER.

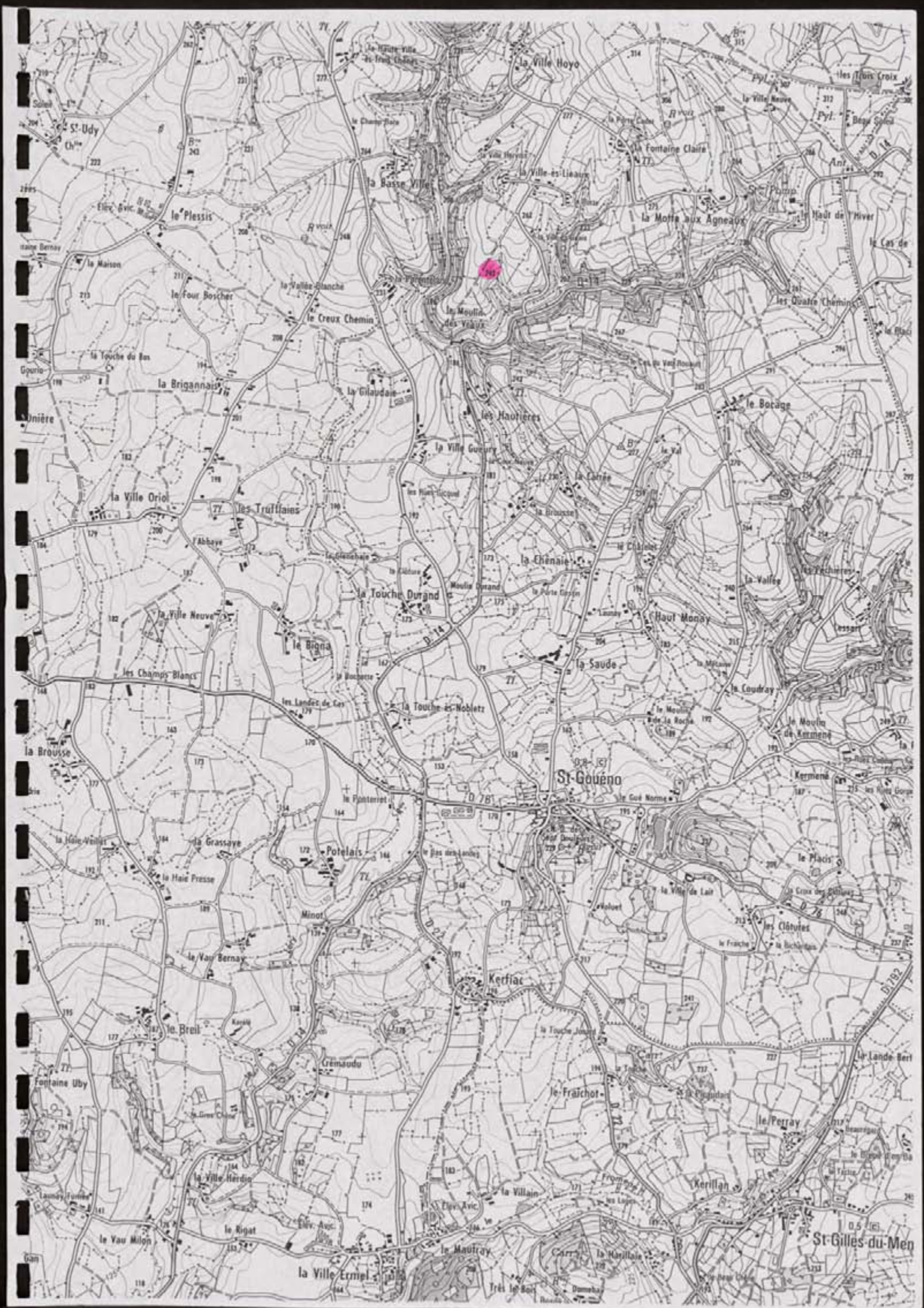
Z.B.



SECTION ZB

SAINT-GOUENO (22)
La Ville-es-Geais
Section ZB





FICHE DE DECOUVERTE ARCHEOLOGIQUE/ DEPOUILLEMENT DE LA MISSION
I.G.N. MONCONTOUR-BROONS.

N° de site : 221/297/1015 N° d'enregistrement : 12521

Nom du site : Le Haut de l'Harin

Lieu-dit le plus proche (sur carte I.G.N au 1/25000) : Le Haut de l'Harin

Commune : Saint Guéno

Cadastre : Année : 1987 Sections, parcelles : 20, 30, 31, 32

Site global : Non.

Chronologie : Indéterminée Code : IND

Structure : Endos Code : CL0

Descriptif : Endos simple de forme trapézoïdale

Mobilier :

Site linéaire : (O/N) : N Type : Plein air : X

Circonstance de la découverte : inventaire (Photo-interprétation).

Etat actuel : Conservé (tout ou partie) : X ; Détruit : _

Fiabilité : Site avéré : X ; Indice de site : _ Année dernière vérification : 1996

Degré de protection souhaité : Faible : _ ; Moyen : X ; Fort : _

Inventeur : Nom : GAUTIER Prénom : Maurice.

Coordonnées : Précises : X Vérifiées : X

Centre : X = 237, 900 Y = 1044, 1900 Rayon = 60 m

Altitude : 285 m N° Carte I.G.N. : 0917E

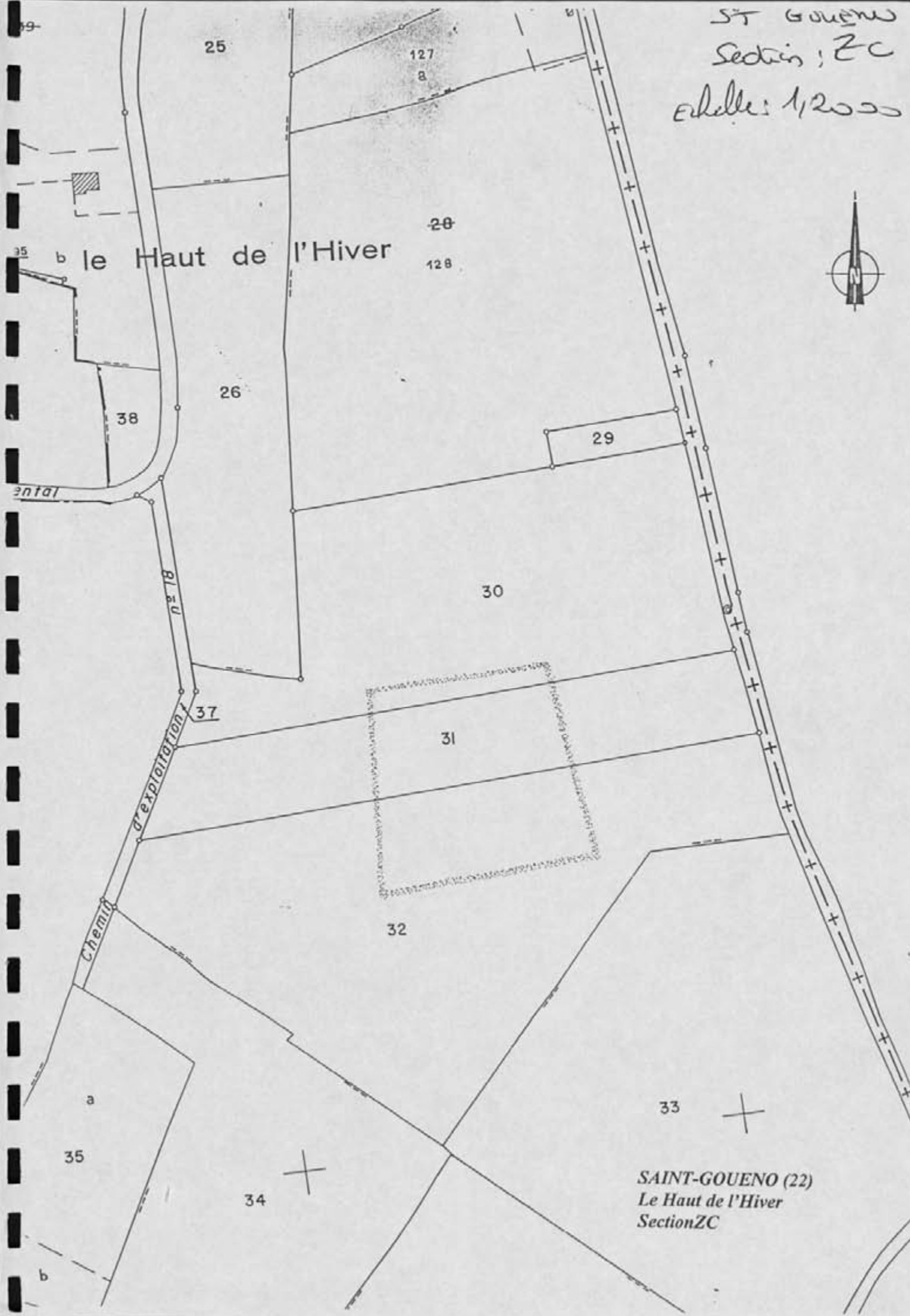
Documentation existante : Code : 43 Ordre : 95

N° du contact monoscopique concerné : 56 N° du point d'information : 100

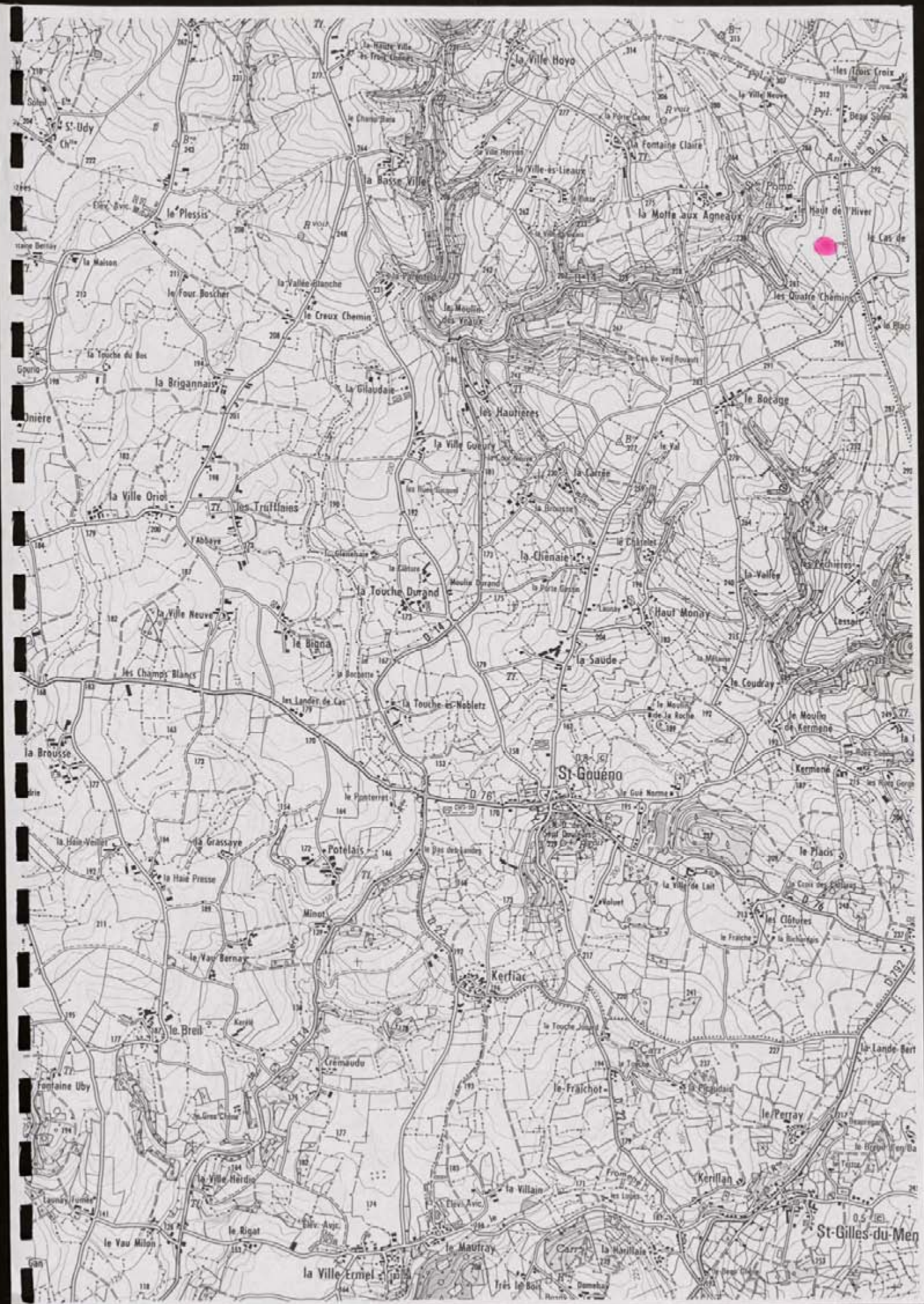
Opération éventuelle : Resp : Code : PI : _ N° rapport :

Date de saisie : 25/06/97 Auteur saisie : Dominique GUYADER.

ST GOUENO
Section ZC
Echelle: 1/2000



SAINT-GOUENO (22)
Le Haut de l'Hiver
Section ZC



0.5 (1:50,000)
St-Gilles-du-Men

SEVIGNAC

N° de site : 22 / 334 / 1013! N° d'enregistrement : 12683!

Nom du site : La Ghénac

Lieu-dit le plus proche (sur carte I.G.N au 1/25000) : La Ghénac

Commune : Peignac

Cadastré : Année : 1983! Sections, parcelles : ZK, 98b

Site global : Non.

Chronologie : Indéterminée Code : IND!

Structure : Enclos Code : CLO!

Descriptif : Vue partielle d'un enclos simple à dominante
cursif

Mobilier : /

Site linéaire : (O/N) : N! Type : Plein air : X!

Circonstance de la découverte : inventaire (Photo-interprétation).

Etat actuel : Conservé (tout ou partie) : X; Détruit : !

Fiabilité : Site avéré : !; Indice de site : X Année dernière vérification : 1996!

Degré de protection souhaité : Faible : X; Moyen : !; Fort : !

Inventeur : Nom : GAUTIER Prénom : Maurice.

Coordonnées : Précises : X Vérifiées : X

Centre : X = 2541, 1400! Y = 1080, 1750! Rayon = /m

Altitude : 65m N° Carte I.G.N. : 1017E!

Documentation existante : Code : 43 Ordre : 95

N° du contact monoscopique concerné : 38! N° du point d'information : 149

Opération éventuelle : Resp : Code : PI : ! N° rapport :

Date de saisie : 12 / 07 / 97! Auteur saisie : Dominique GUYADER.

DEPARTEMENT
des Côtes d'Armor

DIRECTION GÉNÉRALE DES IMPÔTS

SERVICE DES AFFAIRES FONCIÈRES ET DOMANIALES

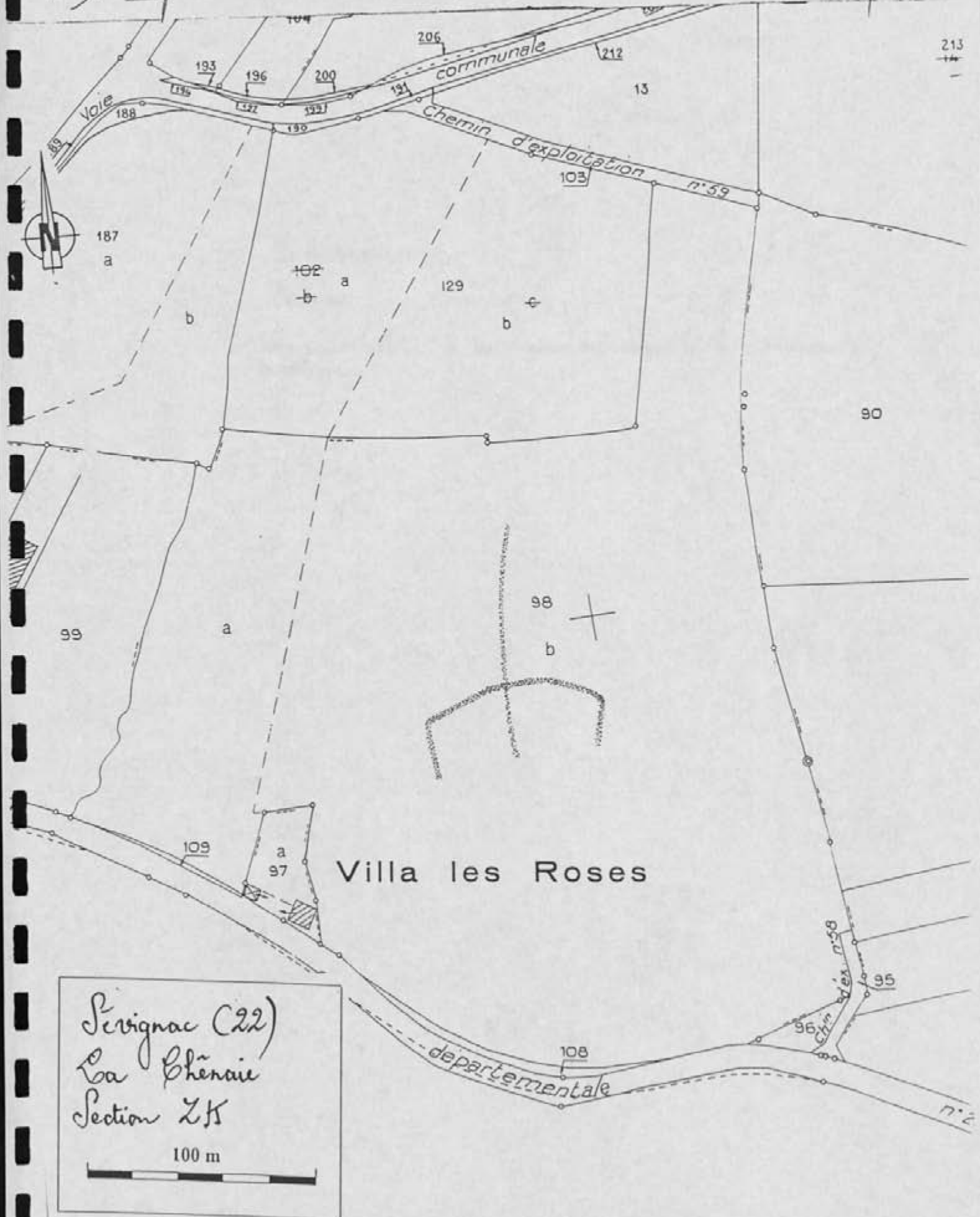
CADASTRE

Section **ZK**
Feuille

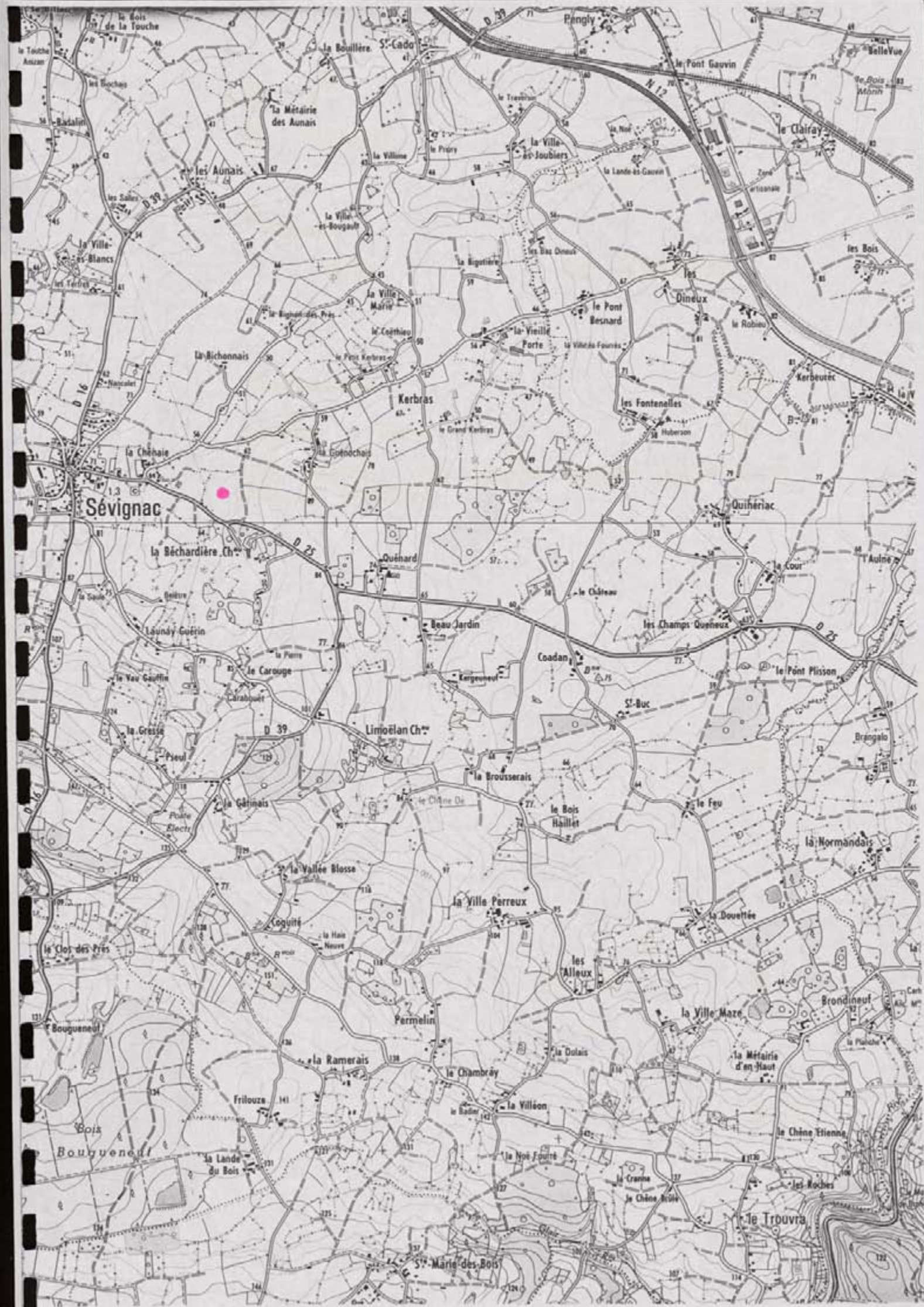
COMMUNE
de **Perignac**

EXTRAIT DU PLAN CADASTRAL

Echelle 1 / 2000



Perignac (22)
La Chénais
Section ZK
100 m



Sévignac

Kerbras

Limoelan Ch.

Quiriac

le Trouva

FICHE DE DECOUVERTE ARCHEOLOGIQUE/ DEPOUILLEMENT DE LA MISSION
I.G.N. MONCONTOUR-BROONS.

N° de site : 22113410141 N° d'enregistrement : 12684

Nom du site : Le Broussin

Lieu-dit le plus proche (sur carte I.G.N au 1/25000) : Le Broussin

Commune : Seignas

Cadastré : Année : 1983 Sections, parcelles : ZE, 44, 48a, 45a

Site global : Non.

Chronologie : Indéterminée Code : IND

Structure : Système d'endos Code : SE_C

Descriptif : Vue partielle d'un système d'endos en bâtis à dominante rectiligne

Mobilier : /

Site linéaire : (O/N) : L Type : Plein air : X

Circonstance de la découverte : inventaire (Photo-interprétation).

Etat actuel : Conservé (tout ou partie) : X ; Détruit : _

Fiabilité : Site avéré : X ; Indice de site : 1 Année dernière vérification : 1996

Degré de protection souhaité : Faible : _ ; Moyen : X ; Fort : _

Inventeur : Nom : GAUTIER Prénom : Maurice.

Coordonnées : Précises : X Vérifiées : X

Centre : X = 2561, 1510 Y = 10183, 1000 Rayon = 150m

Altitude : 40m N° Carte I.G.N. : M1014E

Documentation existante : Code : 43 Ordre : 95

N° du contact monoscopique concerné : 38 N° du point d'information : 180

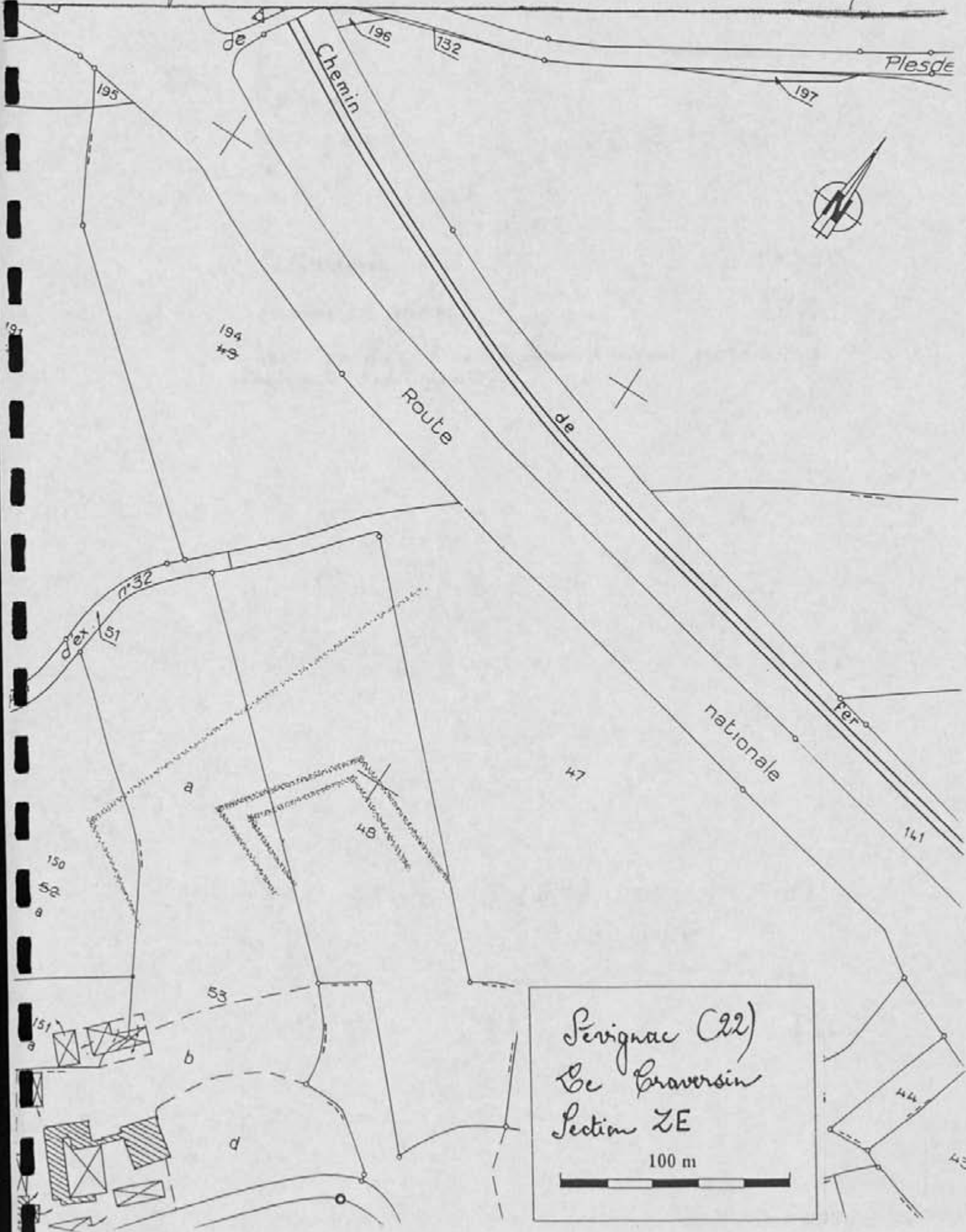
Opération éventuelle : Resp : Code : PI : _ N° rapport :

Date de saisie : 11/07/97 Auteur saisie : Dominique GUYADER.

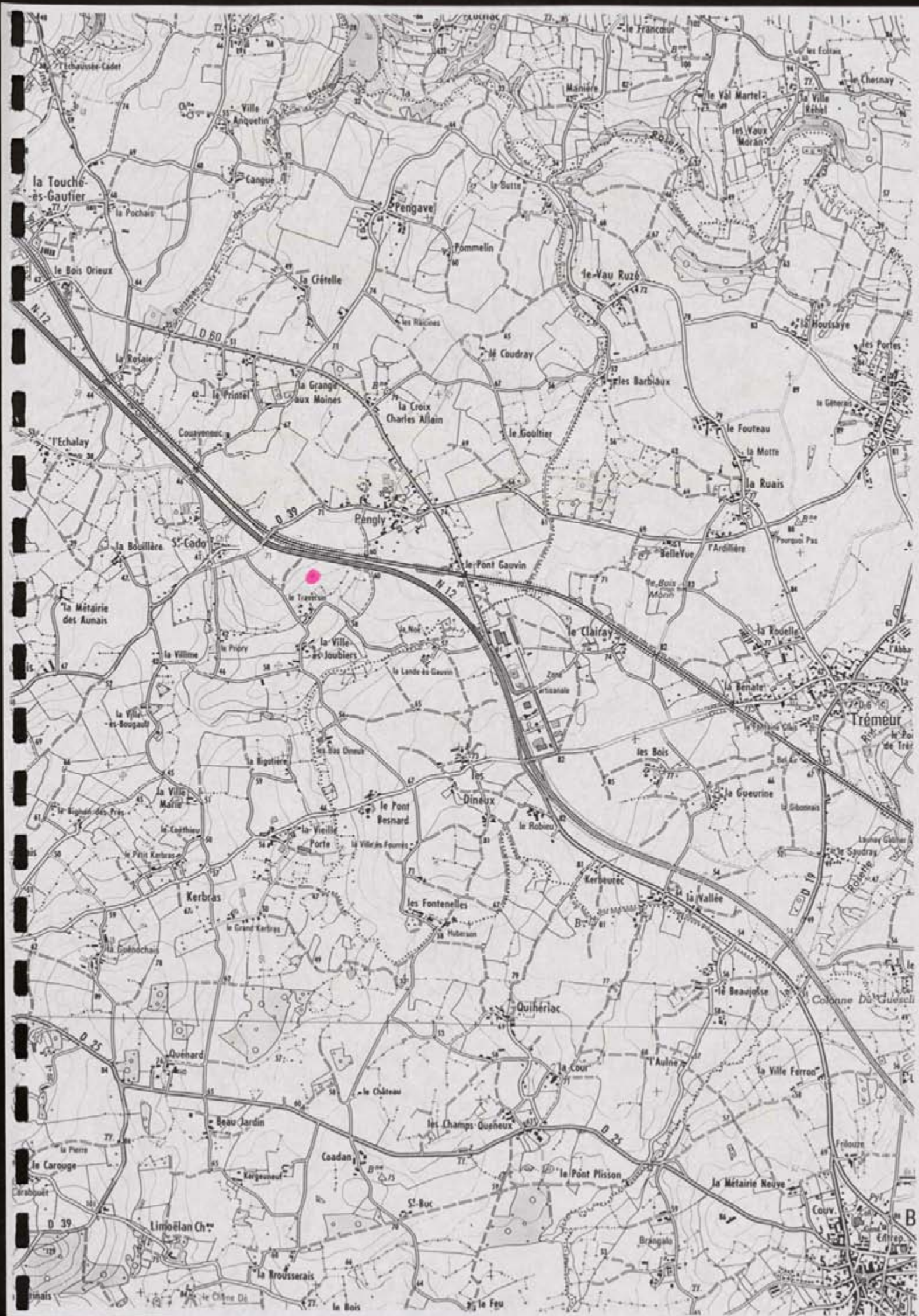
DÉPARTEMENT
des Côtes d'Armor
COMMUNE
de Perignac

DIRECTION GÉNÉRALE DES IMPÔTS
SERVICE DES AFFAIRES FONCIÈRES ET DOMANIALES
CADASTRE
EXTRAIT DU PLAN CADASTRAL

5816 T
Section ZE
Feuille
Echelle 1/2000



Perignac (22)
Ce Braversin
Section ZE
100 m



N° de site : ⁵³⁴ 22 / 33 / 015! N° d'enregistrement : 12695
Nom du site : Pingly
Lieu-dit le plus proche (sur carte I.G.N au 1/25000) : Pingly
Commune : Pignac
Cadastre : Année : 1988! Sections, parcelles : ZE, 2, 498
Site global : Non.

Chronologie : Indéterminée Code : IIND!
Structure : Système d'endos Code : SIEC
Descriptif : Système complexe d'endos associant des fossés
curvilignes à des fossés rectilignes
Mobilier : /

Site linéaire : (ON) : N! Type : Plein air : X!
Circonstance de la découverte : inventaire (Photo-interprétation).
Etat actuel : Conservé (tout ou partie) : X! ; Détruit : _!
Fiabilité : Site avéré : X! ; Indice de site : !_! Année dernière vérification : 1996!

Degré de protection souhaité : Faible : !_! ; Moyen : X! ; Fort : !_!

Inventeur : Nom : GAUTIER Prénom : Maurice.
Coordonnées : Précises : X! Vérifiées : X!
Centre : X = 256, 300! Y = 1083, 210! Rayon = 100.m
Altitude : 40.....m N° Carte I.G.N. : 1014E!_!

Documentation existante : Code : 43 Ordre : 95
N° du contact monoscopique concerné : 38! N° du point d'information : 181
Opération éventuelle : Resp : Code : PI : !_! N° rapport :
Date de saisie : !_! / !_! / !_! Auteur saisie : Dominique GUYADER.

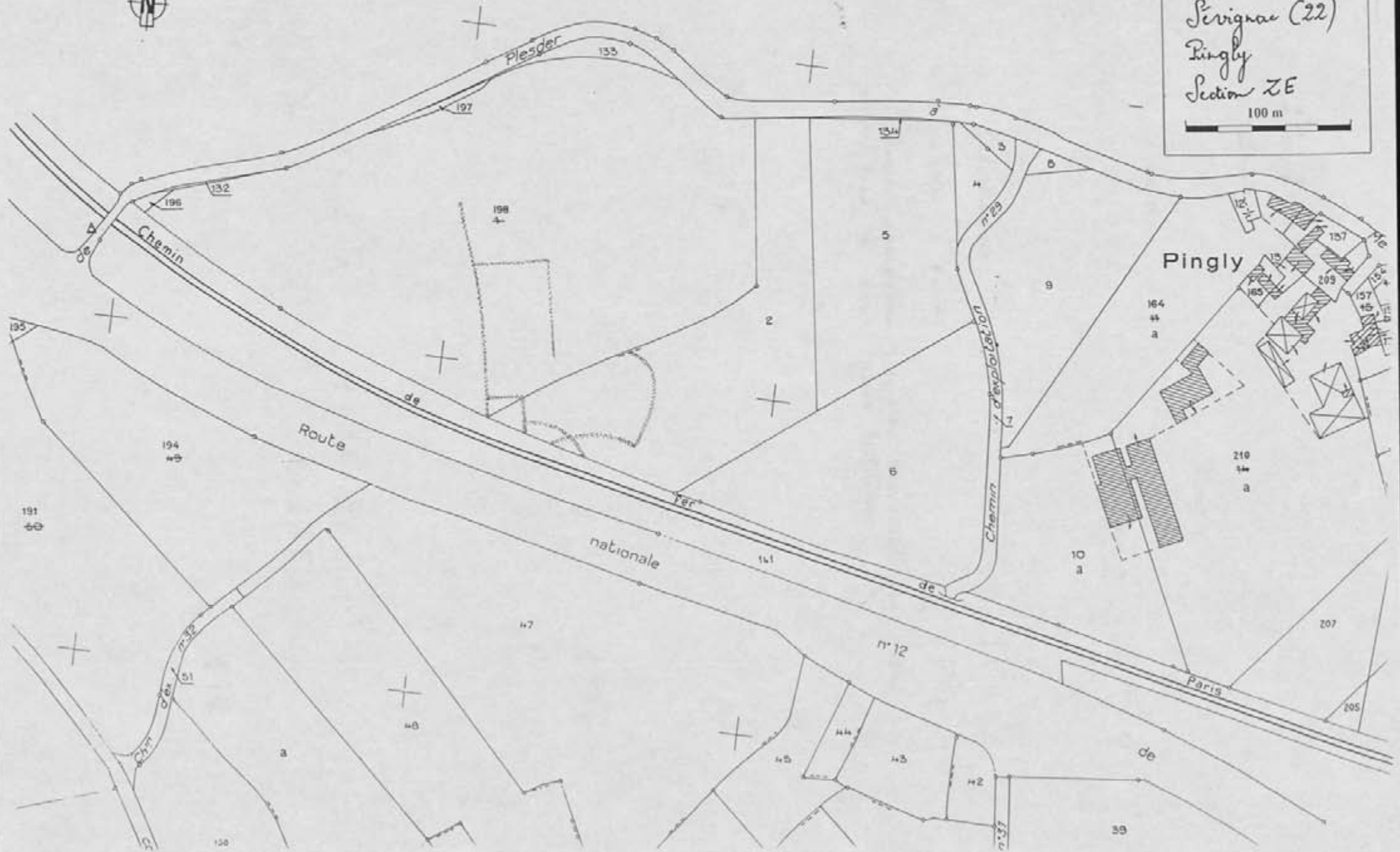
DEPARTEMENT
des Côtes d'Armor
COMMUNE
de *Servignac*

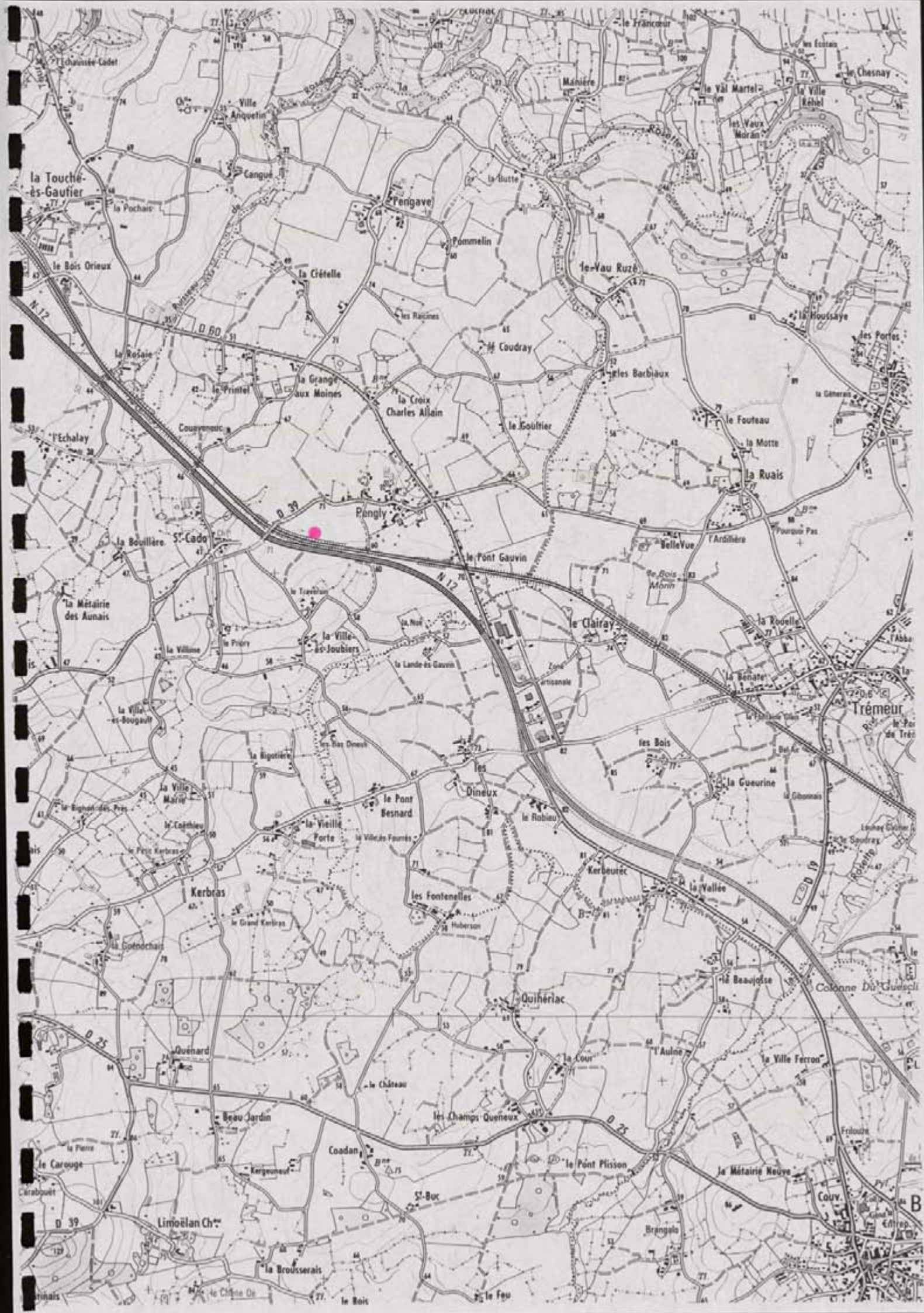
DIRECTION GENERALE DES IMPOTS
SERVICE DES AFFAIRES FONCIERES ET DOMANIALES
CADASTRE
EXTRAIT DU PLAN CADASTRAL

Section *ZE*
Feuille
Echelle 1/2000



Servignac (22)
Pingly
Section *ZE*
100 m





la Touche-ès-Gauvier

Pongly

le Pont Gauvin

le Clairay

Trémour

le Bois Orioux

la Grételle

le-Vau Ruzé

l'Échalay

Couvenoc

la Croix Charles Allain

le Gouffier

le Fouveau

la Bouillière

St-Lado

Pongly

le Pont Gauvin

le Clairay

la Ruais

la Méairie des Aunais

la Villaine

la Ville-ès-Joubiers

la Lande-ès-Gauvin

le Clairay

la Roselle

la Villa-ès-Boougault

la Villaine

la Ville-ès-Joubiers

la Lande-ès-Gauvin

le Clairay

la Benate

la Villa-ès-Boougault

la Villaine

la Ville-ès-Joubiers

la Lande-ès-Gauvin

le Clairay

la Benate

la Villa-ès-Boougault

la Villaine

la Ville-ès-Joubiers

la Lande-ès-Gauvin

le Clairay

la Benate

la Villa-ès-Boougault

la Villaine

la Ville-ès-Joubiers

la Lande-ès-Gauvin

le Clairay

la Benate

la Villa-ès-Boougault

la Villaine

la Ville-ès-Joubiers

la Lande-ès-Gauvin

le Clairay

la Benate

la Villa-ès-Boougault

la Villaine

la Ville-ès-Joubiers

la Lande-ès-Gauvin

le Clairay

la Benate

la Villa-ès-Boougault

la Villaine

la Ville-ès-Joubiers

la Lande-ès-Gauvin

le Clairay

la Benate

B

FICHE DE DECOUVERTE ARCHEOLOGIQUE/ DEPOUILLEMENT DE LA MISSION
I.G.N. MONCONTOUR-BROONS.

N° de site : 221/031/046 N° d'enregistrement : 12686
 Nom du site : La Becharrière
 Lieu-dit le plus proche (sur carte I.G.N au 1/25000) : La Becharrière
 Commune : Levignas
 Cadastre : Année : 1983 Sections, parcelles : YB, 19, 20
 Site global : Non.

Chronologie : Indéterminée Code : IND
 Structure : Endos Code : CIL
 Descriptif : Vue partielle d'un endos simple de forme quadrangulaire
 Mobilier : /

Site linéaire : (O/N) : N Type : Plein air : X
 Circonstance de la découverte : inventaire (Photo-interprétation).
 Etat actuel : Conservé (tout ou partie) : X ; Détruit : _
 Fiabilité : Site avéré : _ ; Indice de site : X Année dernière vérification : 1996
 Degré de protection souhaité : Faible : X ; Moyen : _ ; Fort : _

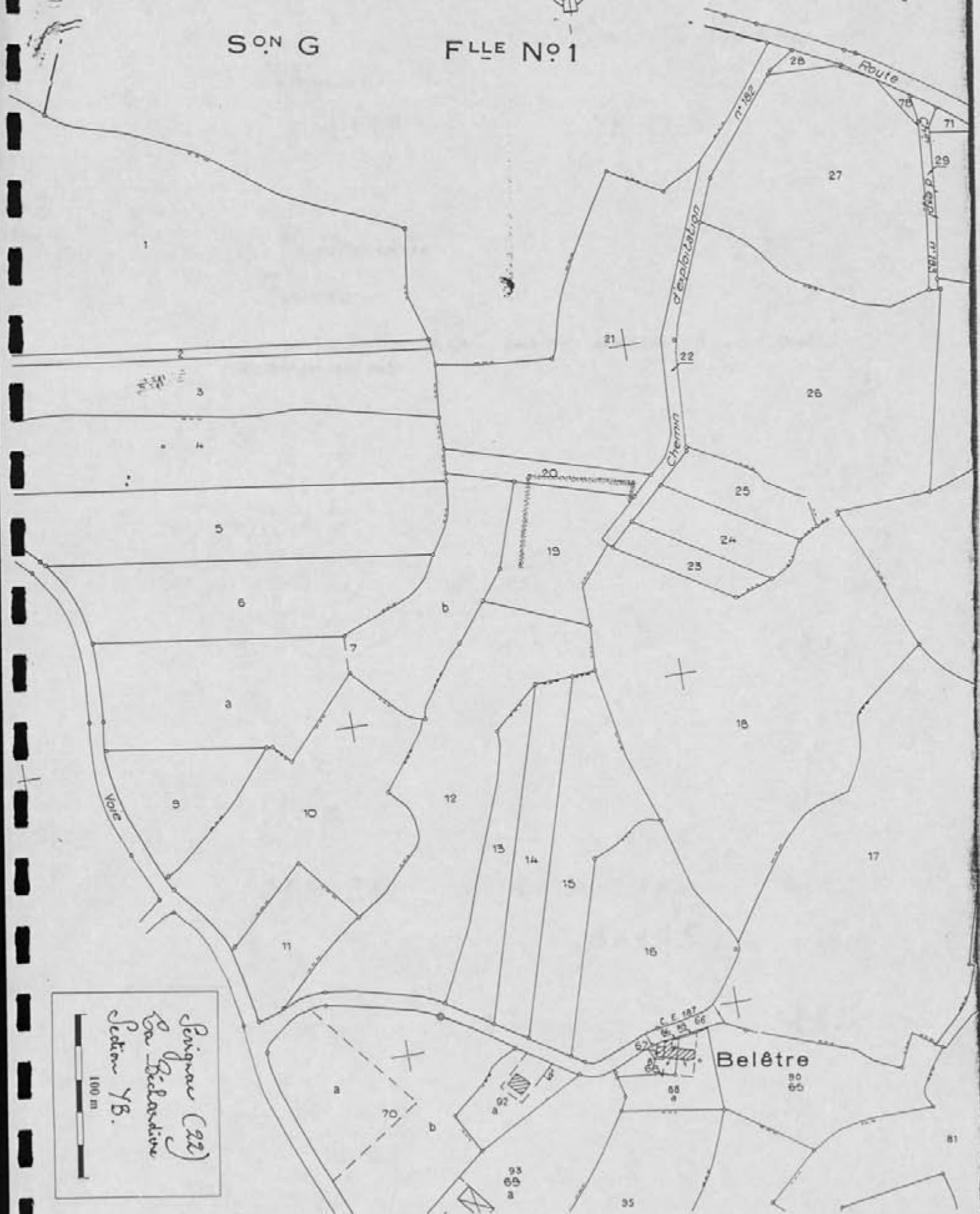
Inventeur : Nom : GAUTIER Prénom : Maurice.
 Coordonnées : Précises : X Vérifiées : X
 Centre : X = 253, 195 ; Y = 1080, 155 Rayon = 40 m
 Altitude : 60 m N° Carte I.G.N. : 1044E
 Documentation existante : Code : 43 Ordre : 95
 N° du contact monoscopique concerné : 38 N° du point d'information : 182
 Opération éventuelle : Resp : Code : PI : _ N° rapport :
 Date de saisie : 11/10/97 Auteur saisie : Dominique GUYADER.

253 800


254 200

S. O. N. G

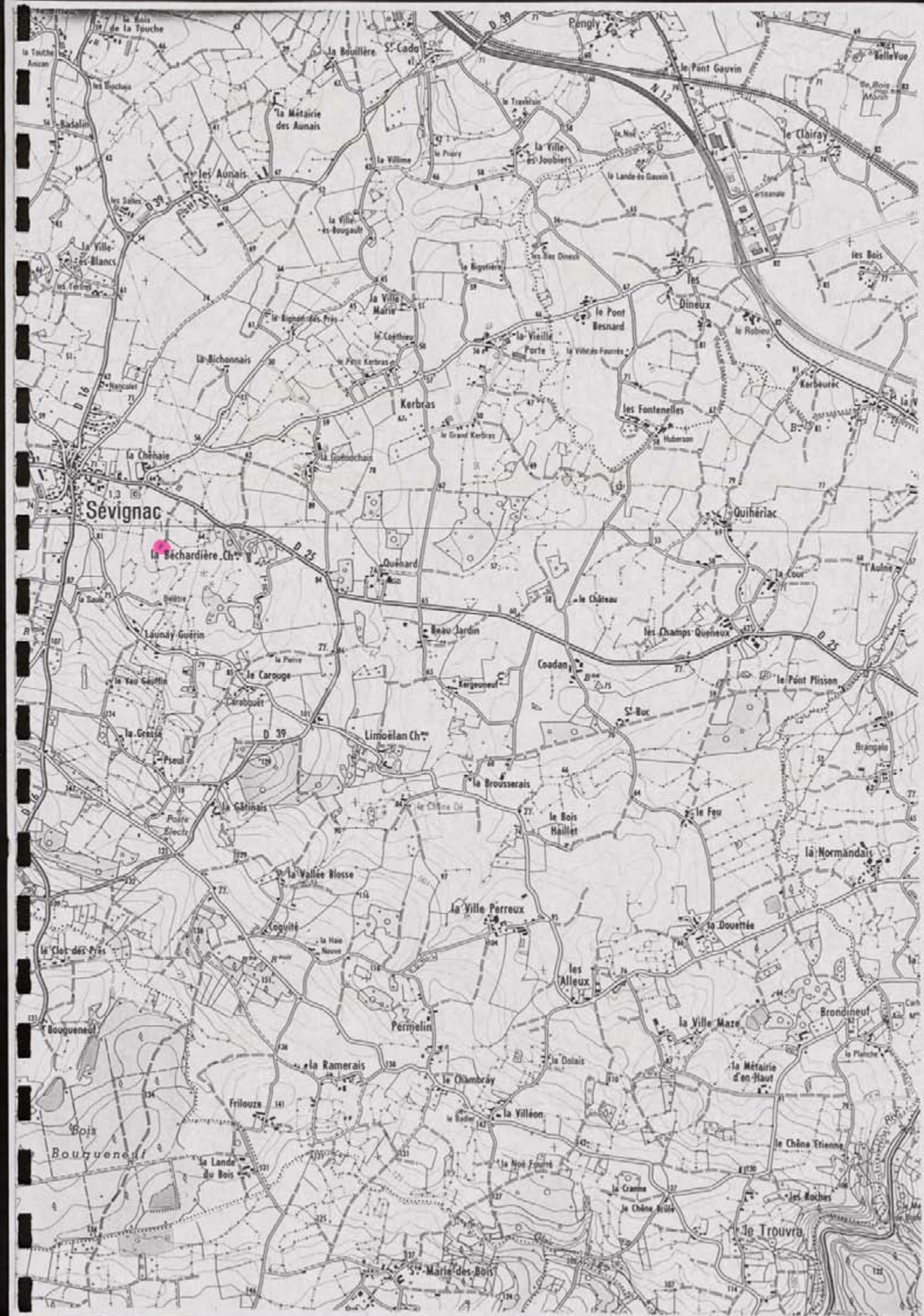
FLE N° 1



Saignes (22)
 en Belgique
 Section 7B.



Belêtre



Sévignac

la Béchardière Ch.

Limoelan Ch.

Kerbras

Dineux

la Ville Perreux

la Normandais

la Ramerais

la Ville Maze

Bougueneuf

le Trouvra

S. Marie des Bois

la Bois de la Touche

la Bouillère S. Cado

le Pont Gauvin

le Clairay

les Aunais

la Ville es Joubiers

le Noé

la Ville es Blancs

la Ville es Bougault

la Lande es Gauvin

les Bois

la Bichonnais

la Ville Marie

le Pont Besnard

les Fontenelles

la Chénaie

le Grand Kerbras

la Vieille Porte

le Robiou

Sévignac

la Guémochais

les Fontenelles

Quieriac

la Béchardière Ch.

Quénard

le Château

la Cour

Launay Guérin

Beau Jardin

les Champs Queneux

T'Aulne

le Val Gauvin

le Carouge

Coadan

le Pont Plisson

la Grésle

la Brousserais

S. Buc

Brangalo

la Gâtinais

le Bois Haillet

le Feu

la Douettée

la Vallée Blasse

le Bois Haillet

le Feu

la Douettée

le Cler des Prés

la Vallée Blasse

le Bois Haillet

la Douettée

Bougueneuf

la Vallée Blasse

le Bois Haillet

la Douettée

Bois

la Vallée Blasse

le Bois Haillet

la Douettée

Bougueneuf

la Vallée Blasse

le Bois Haillet

la Douettée

la Lande du Bois

la Vallée Blasse

le Bois Haillet

la Douettée

la Lande du Bois

la Vallée Blasse

le Bois Haillet

la Douettée

N° de site : 2211341014 N° d'enregistrement : 13687
Nom du site : Le Cozeul
Lieu-dit le plus proche (sur carte I.G.N au 1/25000) : Le Cozeul
Commune : Seignan
Cadastre : Année : 1988 Sections, parcelles : YE, 206a
Site global : Non.

Chronologie : Indéterminée Code : IND

Structure : Endas Code : CL0

Descriptif : Vue partielle d'un endas probablement quadrangulaire

Mobilier : /

Site linéaire : (O/N) : N Type : Plein air X

Circonstance de la découverte : inventaire (Photo-interprétation).

Etat actuel : Conservé (tout ou partie) : X ; Détruit : _

Fiabilité : Site avéré : X ; Indice de site : _ ! Année dernière vérification : 1996

Degré de protection souhaité : Faible : _ ! ; Moyen : X ; Fort : _ !

Inventeur : Nom : GAUTIER Prénom : Maurice.

Coordonnées : Précises : X Vérifiées X

Centre : X = 252,500 Y = 1094,600 Rayon = 60 m

Altitude : 65 m N° Carte I.G.N. : 2211341014

Documentation existante : Code : 43 Ordre : 95

N° du contact monoscopique concerné : 38 N° du point d'information : 483

Opération éventuelle : Resp : Code : PI : _ ! N° rapport :

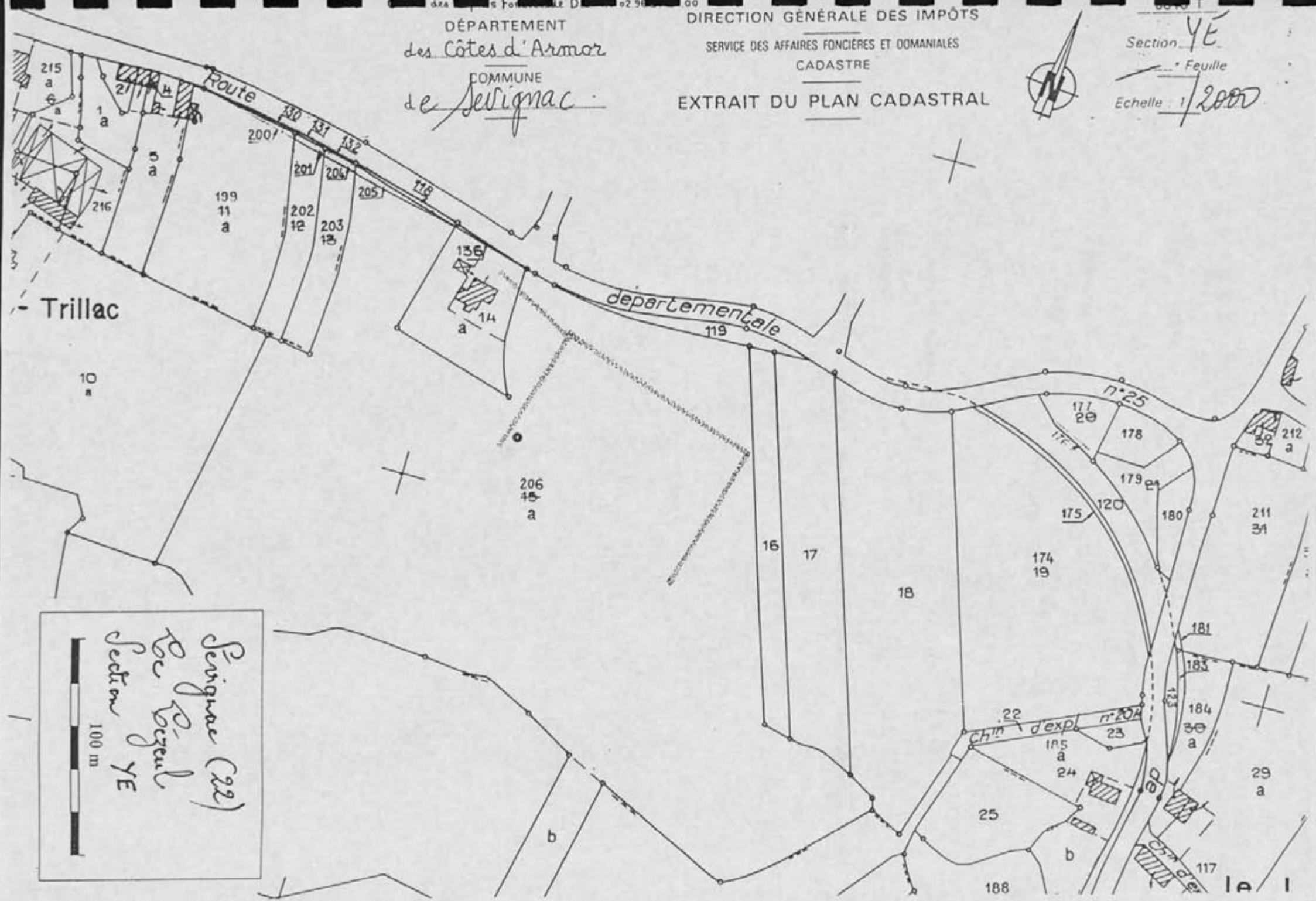
Date de saisie : 12/10/92 Auteur saisie : Dominique GUYADER.

DÉPARTEMENT
des Côtes d'Armor
COMMUNE
de Seignac

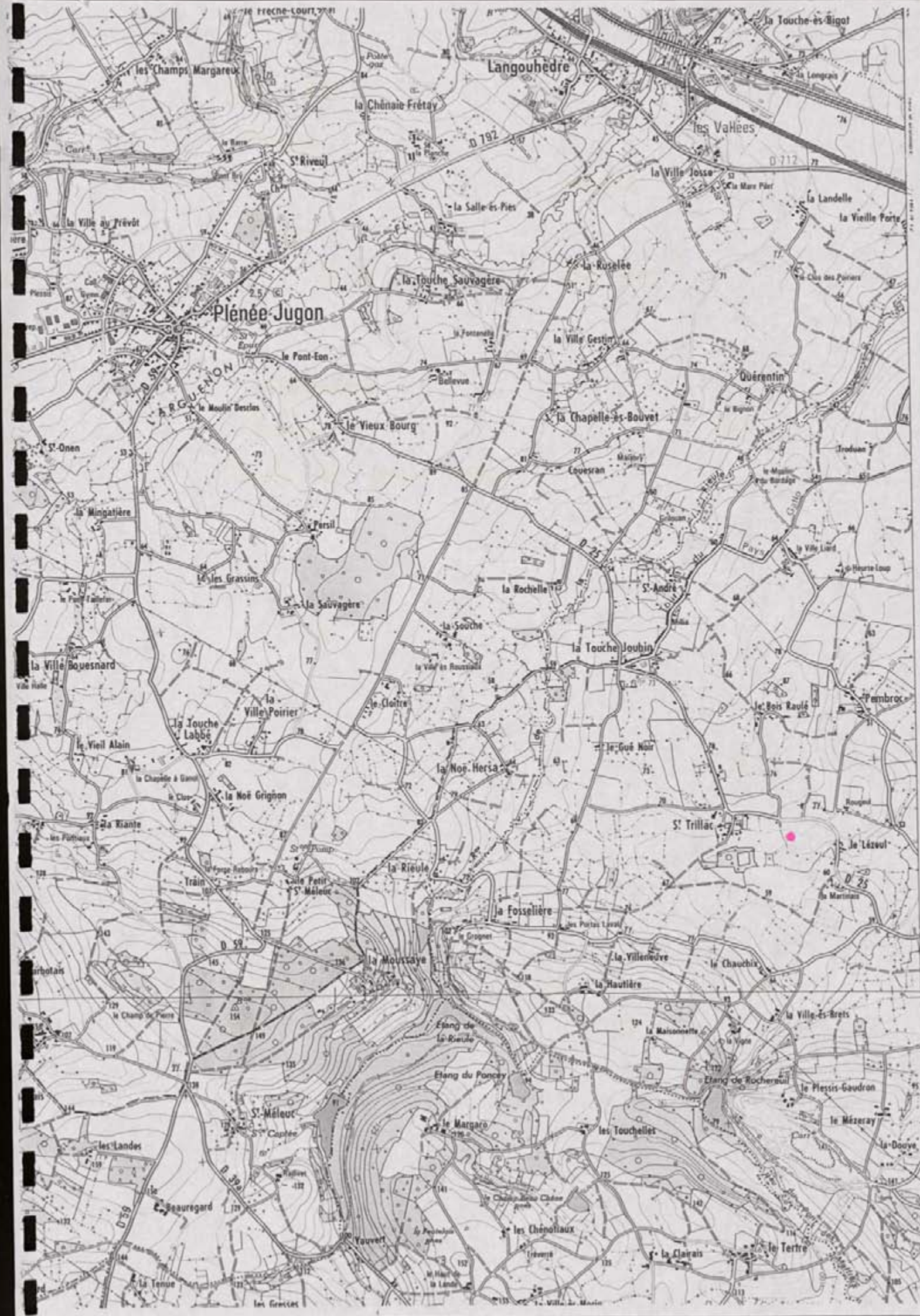
DIRECTION GÉNÉRALE DES IMPÔTS
SERVICE DES AFFAIRES FONCIÈRES ET DOMANIALES
CADASTRE
EXTRAIT DU PLAN CADASTRAL



Section YE
Feuille
Echelle 1/2000



Seignac (22)
C.C. de Seignac
Section YE
100 m



FICHE DE DECOUVERTE ARCHEOLOGIQUE/ DEPOUILLEMENT DE LA MISSION
I.G.N. MONCONTOUR-BROONS.

N° de site : 221/34/018 N° d'enregistrement : 12688

Nom du site : Troduan

Lieu-dit le plus proche (sur carte I.G.N au 1/25000) : Troduan

Commune : Peignac

Cadastre : Année : 1983 Sections, parcelles : XL, 45, 46, 47, 48

Site global : Non.

Chronologie : Indéterminée Code : IND

Structure : Endos Code : CL

Descriptif : Endos de forme carrée

Mobilier :

Site linéaire : (O/N) : N Type : Plein air : X

Circonstance de la découverte : inventaire (Photo-interprétation).

Etat actuel : Conservé (tout ou partie) : X ; Détruit : _

Fiabilité : Site avéré : X ; Indice de site : _ Année dernière vérification : 1996

Degré de protection souhaité : Faible : _ ; Moyen : X ; Fort : _

Inventeur : Nom : GAUTIER Prénom : Maurice

Coordonnées : Précises : X Vérifiées : X

Centre : X = 253, 100 Y = 1083, 100 Rayon = 40 m

Altitude : 65 m N° Carte I.G.N. : 101410

Documentation existante : Code : 43 Ordre : 95

N° du contact monoscopique concerné : 38 N° du point d'information : 134

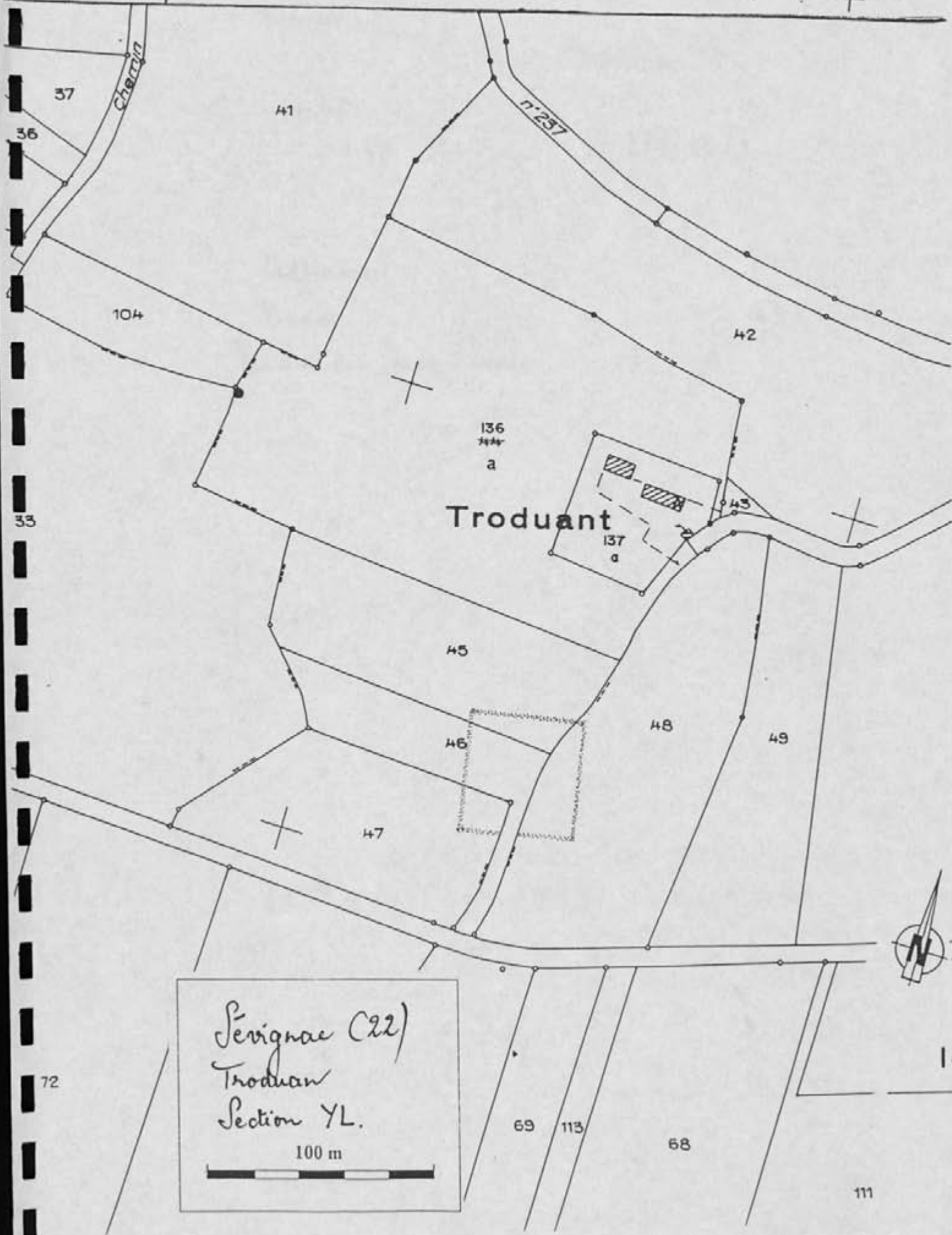
Opération éventuelle : Resp : Code : PI : _ N° rapport :

Date de saisie : 1997/09/27 Auteur saisie : Dominique GUYADER.

DEPARTEMENT
des Côtes d'Armor
COMMUNE
de *Serignac*

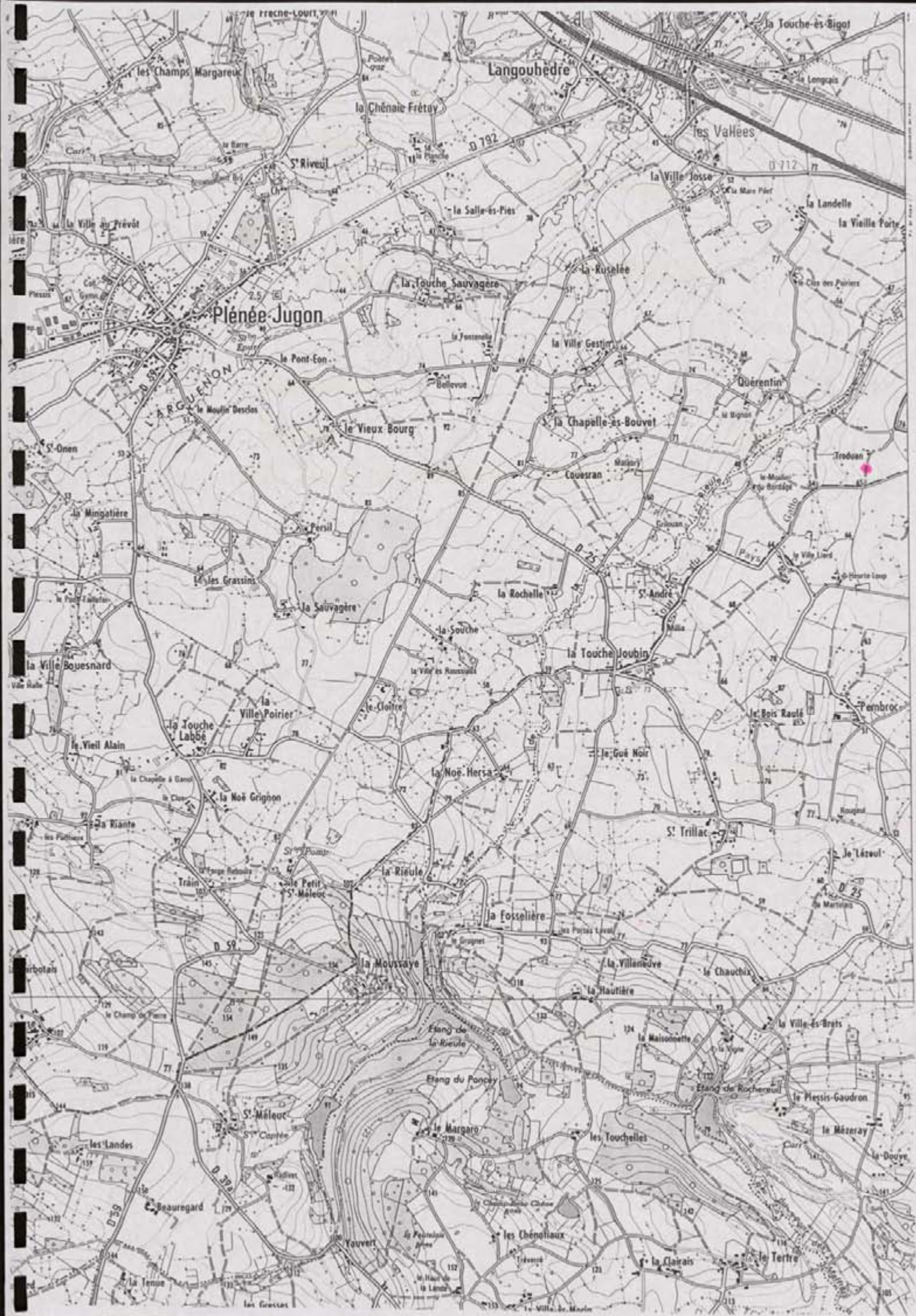
DIRECTION GÉNÉRALE DES IMPÔTS
SERVICE DES AFFAIRES FONCIÈRES ET DOMANIALES
CADASTRE
EXTRAIT DU PLAN CADASTRAL

0516 1
Section *YL*
Feuille
Echelle 1/2000



Serignac (22)
Troduant
Section YL.
100 m

le



N° de site : 212 / 334 / 0191 N° d'enregistrement : 12622
Nom du site : Le Gyron
Lieu-dit le plus proche (sur carte I.G.N au 1/25000) : Le Gyron
Commune : Seignae
Cadastre : Année : 1983 Sections, parcelles : Z.E., 43 et 100
Site global : Non.

Chronologie : Indéterminée Code : IND
Structure : Endos Code : CLO
Descriptif : Petit endos à dominante curviligne
Mobilier : /

Site linéaire : (O/N) : N Type : Plein air : X
Circonstance de la découverte : inventaire (Photo-interprétation).
Etat actuel : Conservé (tout ou partie) : X ; Détruit : _
Fiabilité : Site avéré : _ ; Indice de site : X Année dernière vérification : 1996

Degré de protection souhaité : Faible : X ; Moyen : _ ; Fort : _

Inventeur : Nom : GAUTIER Prénom : Maurice
Coordonnées : Précises : X Vérifiées : X
Centre : X = 2551, 4510 Y = 4082, 5510 Rayon = 40 m
Altitude : 45 m N° Carte I.G.N. : 4044E

Documentation existante : Code : 43 Ordre : 95
N° du contact monoscopique concerné : 38 N° du point d'information : 485
Opération éventuelle : Resp : Code : PI : _ N° rapport :
Date de saisie : 17 / 09 / 99 Auteur saisie : Dominique GUYADER.

DÉPARTEMENT
des Côtes d'Armor
COMMUNE
de *Servignac*

DIRECTION GÉNÉRALE DES IMPÔTS
SERVICE DES AFFAIRES FONCIÈRES ET DOMANIALES
CADASTRE
EXTRAIT DU PLAN CADASTRAL

6816 T

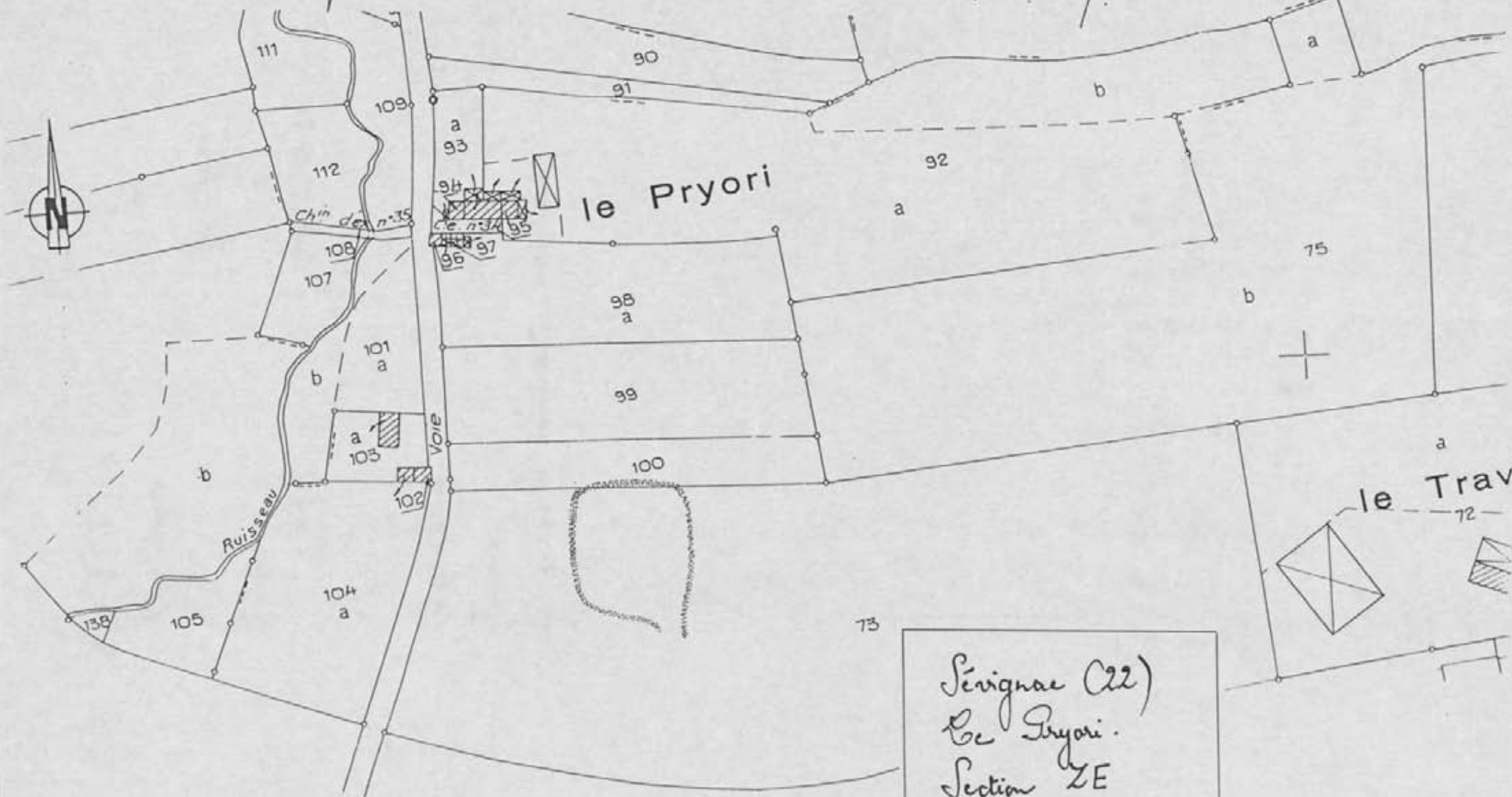
Section *ZE*

Feuille

Echelle *1/2000*

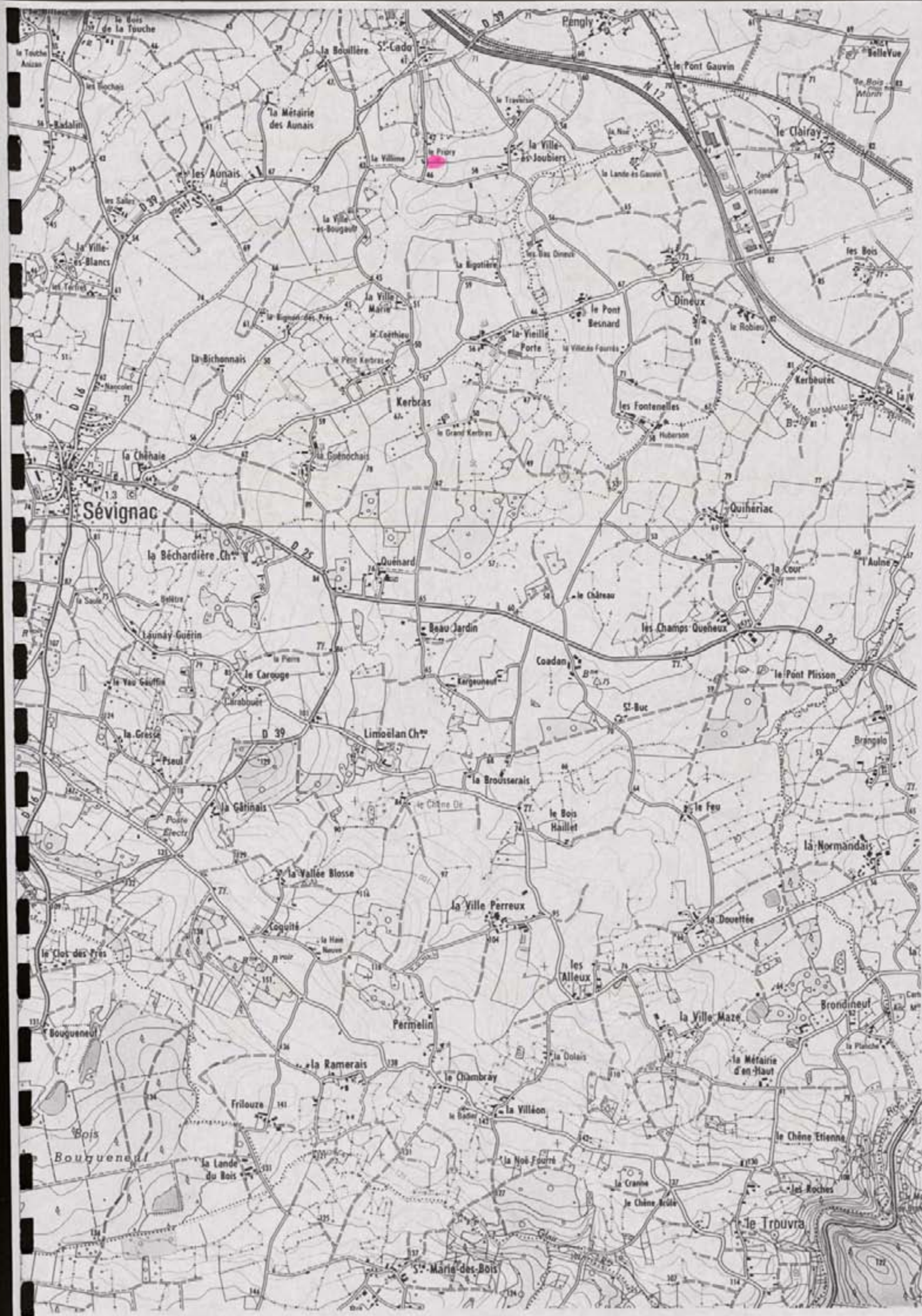
77

78



Servignac (22)
le Pryori.
Section *ZE*
100 m





N° de site : 2211 / 34 / 0210 ! N° d'enregistrement : 12690

Nom du site : Bouavenue

Lieu-dit le plus proche (sur carte I.G.N au 1/25000) : Bouavenue

Commune : Seignan

Cadastré : Année : 1983 Sections, parcelles : ZD, 448a et b

Site global : Non.

Chronologie : Indéterminée Code : IND

Structure : Groupe d'endos Code : GEN

Descriptif : Groupe d'endos associant un endos de forme trapézoïdale à un système d'endos en lattes à dominante curviligne.

Mobilier : /

Site linéaire : (O/N) : N Type : Plein air : X

Circonstance de la découverte : inventaire (Photo-interprétation).

Etat actuel : Conservé (tout ou partie) : X ; Détruit : _

Fiabilité : Site avéré : X ; Indice de site : _ ! Année dernière vérification : 1994

Degré de protection souhaité : Faible : _ ! ; Moyen : X ! ; Fort : _ !

Inventeur : Nom : GAUTIER Prénom : Maurice.

Coordonnées : Précises : X Vérifiées : X

Centre : X = 255 ! , 900 ! Y = 1083 ! , 1450 ! Rayon = 450 m

Altitude : 55 m N° Carte I.G.N. : 1047E !

Documentation existante : Code : 43 Ordre : 95

N° du contact monoscopique concerné : 38 N° du point d'information : 186

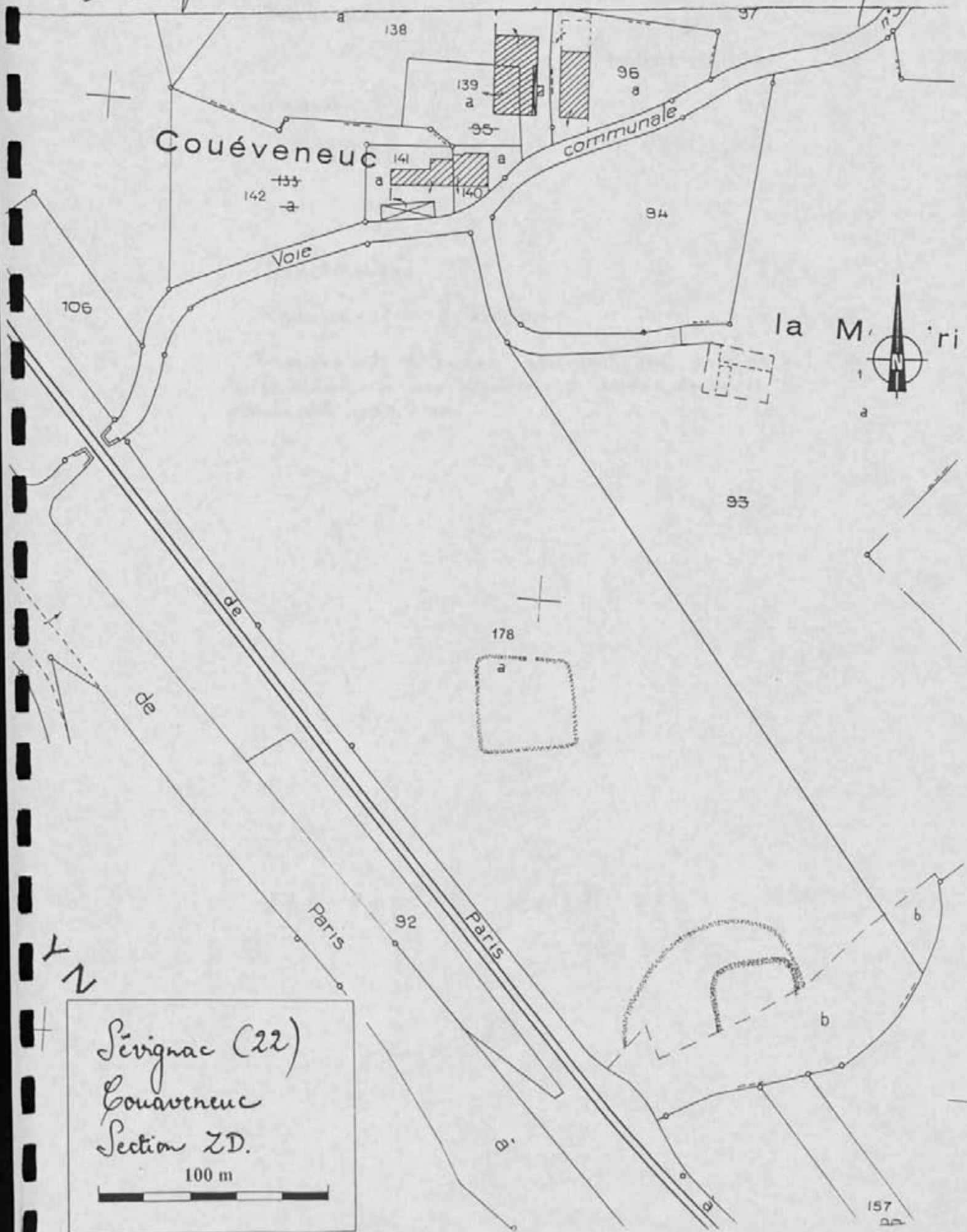
Opération éventuelle : Resp : Code : PI : _ ! N° rapport :

Date de saisie : 11/03/91 Auteur saisie : Dominique GUYADER.

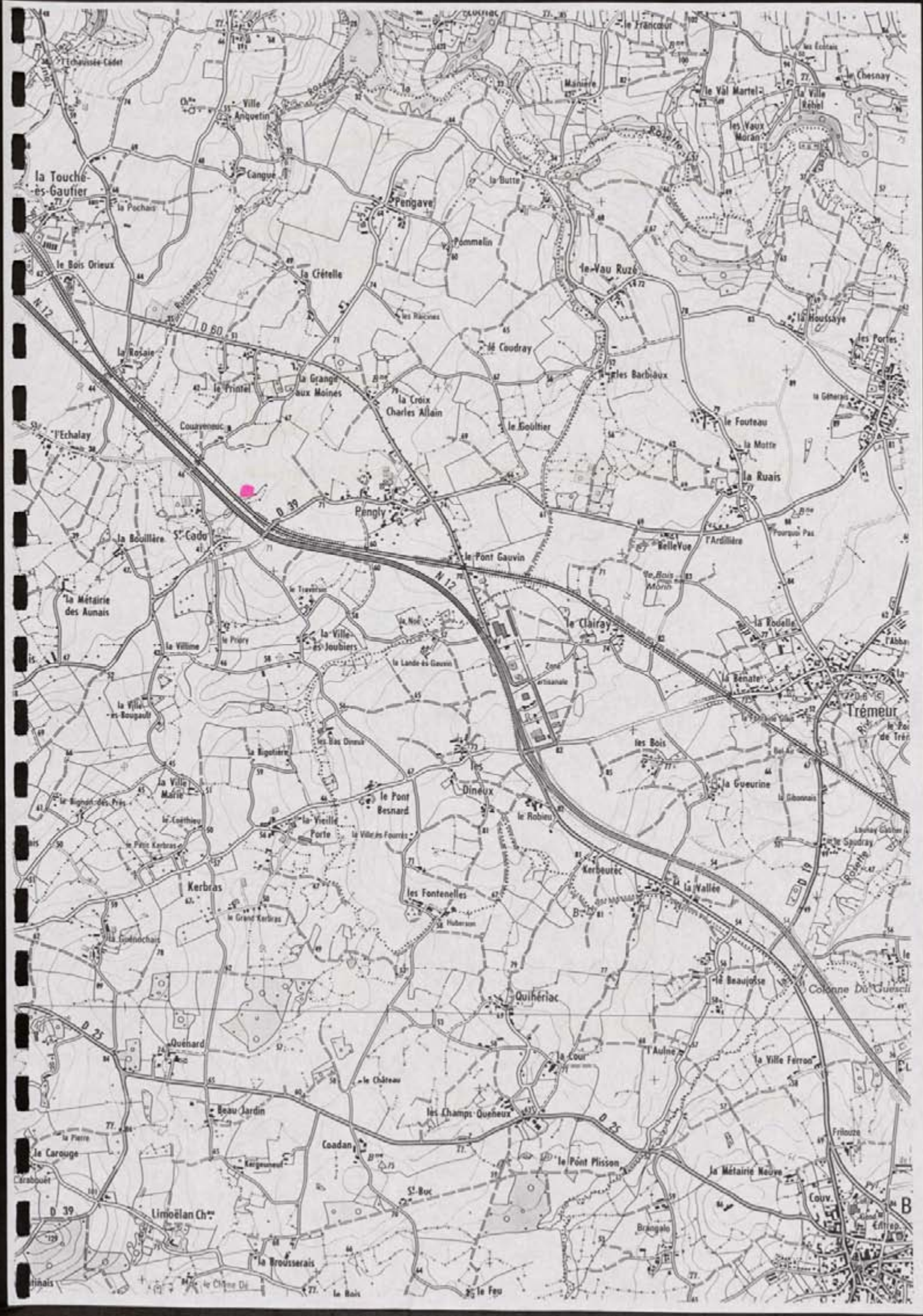
DEPARTEMENT
des Côtes d'Armor
COMMUNE
de *Seignac*

DIRECTION GENERALE DES IMPOTS
SERVICE DES AFFAIRES FONCIERES ET DOMANIALES
CADASTRE
EXTRAIT DU PLAN CADASTRAL

Section *ZD*
Feuille
Echelle 1/2000



Seignac (22)
Couéveneuc
Section *ZD.*
100 m



N° de site : 2121/334/021 N° d'enregistrement : 12611
Nom du site : Le Boudray
Lieu-dit le plus proche (sur carte I.G.N au 1/25000) : Le Boudray
Commune : Seignan
Cadastre : Année : 1988 Sections, parcelles : ZC, 61
Site global : Non.

Chronologie : Indéterminée Code : IIND
Structure : Endas Code : C40
Descriptif : Endas simple de forme rectangulaire (tracés très tenus)
Mobilier :

Site linéaire : (O/N) : N Type : Plein air : 1
Circonstance de la découverte : inventaire (Photo-interprétation).
Etat actuel : Conservé (tout ou partie) : X ; Détruit : 1
Fiabilité : Site avéré : 1 ; Indice de site : X Année dernière vérification : 1996

Degré de protection souhaité : Faible : X ; Moyen : 1 ; Fort : 1

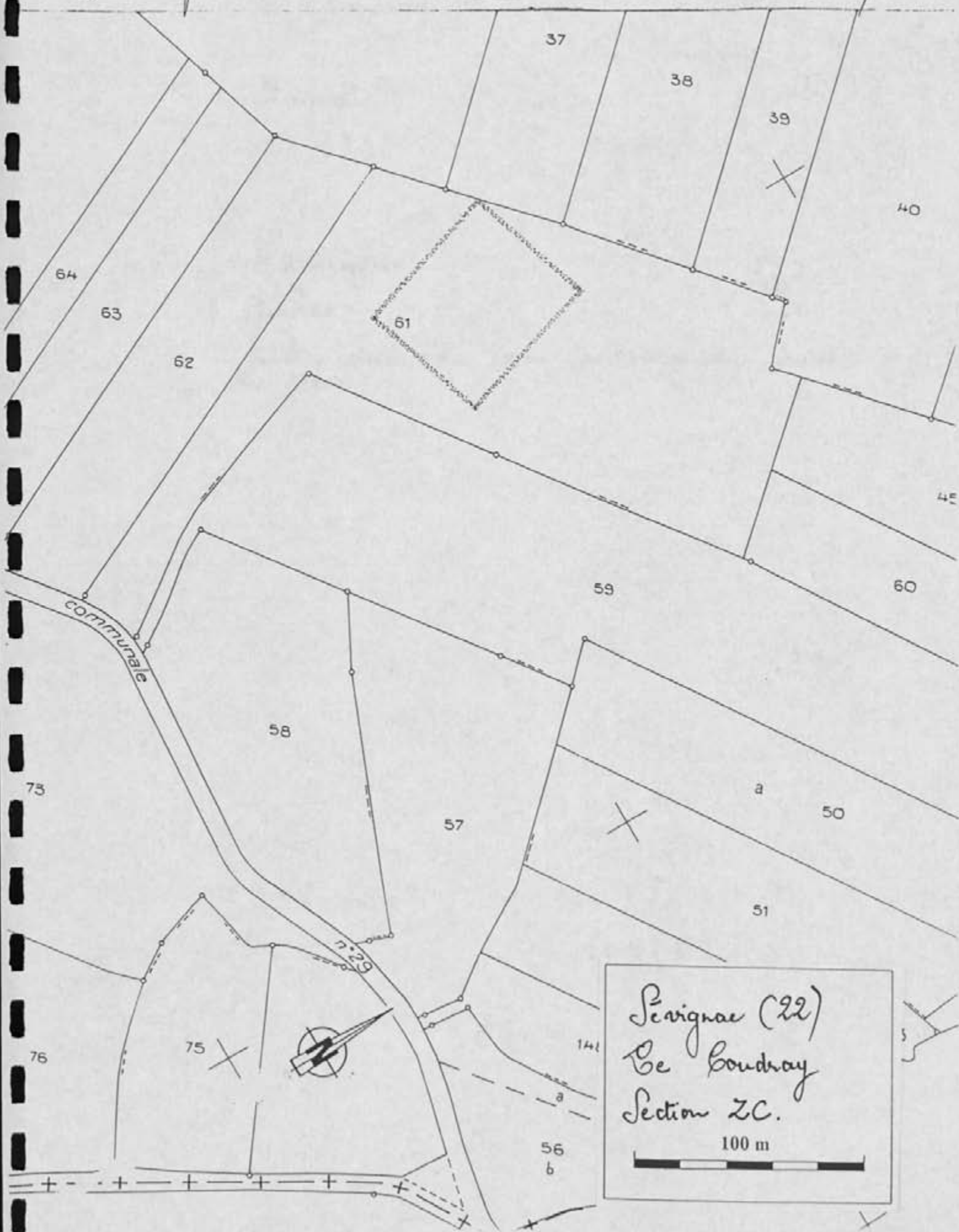
Inventeur : Nom : GAUTIER Prénom : Maurice
Coordonnées : Précises : X Vérifiées : X
Centre : X = 254, 600 Y = 1084, 300 Rayon = 50 m
Altitude : 55 m N° Carte I.G.N. : 1044E

Documentation existante : Code : 43 Ordre : 95
N° du contact monoscopique concerné : 38 N° du point d'information : 184
Opération éventuelle : Resp : Code : PI : 1 N° rapport :
Date de saisie : 17/07/97 Auteur saisie : Dominique GUYADER.

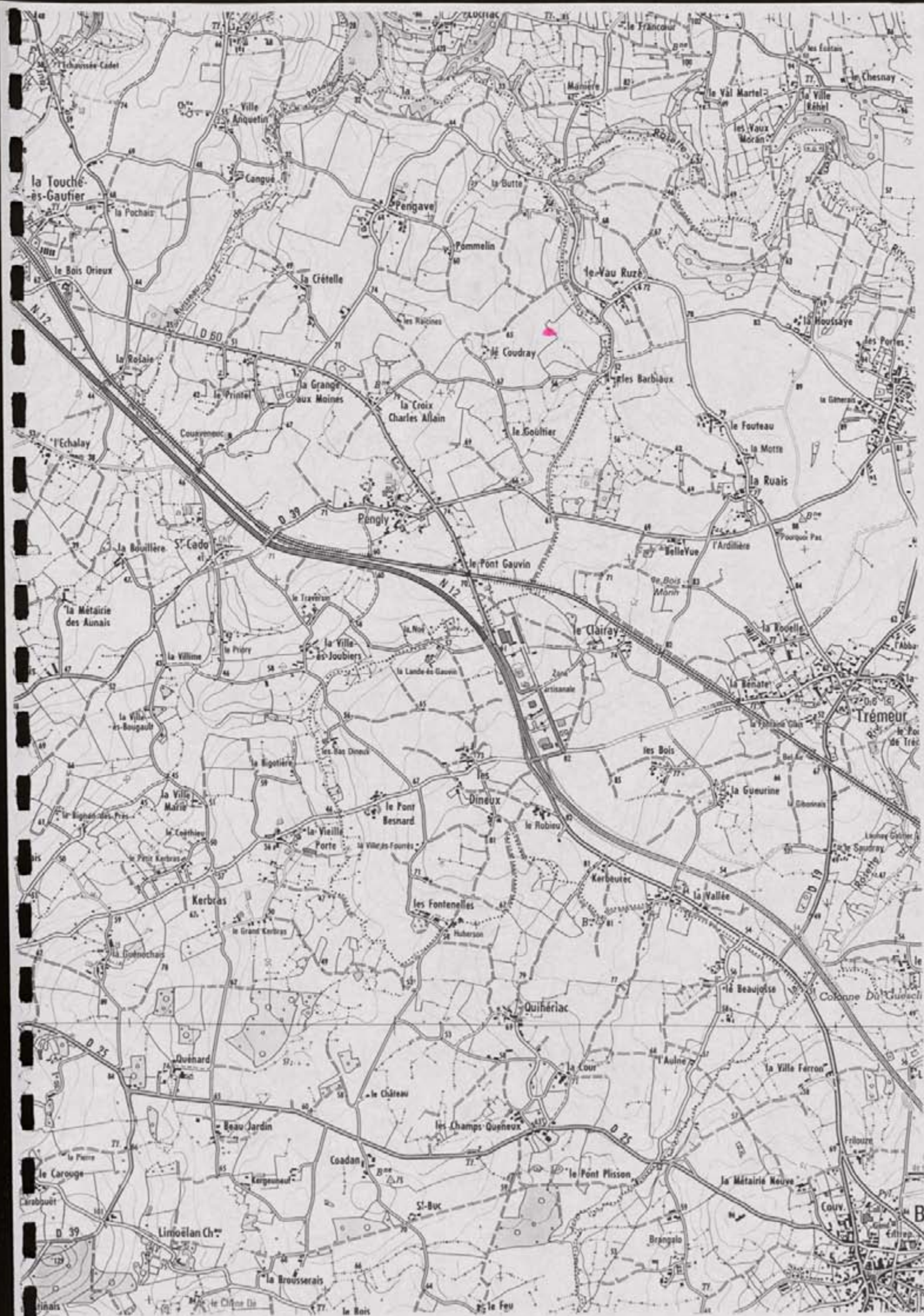
DEPARTEMENT
des Côtes d'Armor
COMMUNE
de *Levignac*

DIRECTION GENERALE DES IMPOTS
SERVICE DES AFFAIRES FONCIERES ET DOMANIALES
CADASTRE
EXTRAIT DU PLAN CADASTRAL

0010
Section *ZC*
Feuille
Echelle 1/2000



*Levignac (22)
Le Boudray
Section ZC.
100 m*



TREDANIEL

N° de site : 22 / 34 / 00 / 1 / 1 N° d'enregistrement : 122 / 15

Nom du site : Le Gardu

Lieu-dit le plus proche (sur carte I.G.N au 1/25000) : Le Gardu

Commune : Crédaniel

Cadastre : Année : 1982 Sections, parcelles : 20, 45c

Site global : Non.

Chronologie : Indéterminée Code : I N D

Structure : Groupement d'endos Code : G E N

Descriptif : Groupement d'endos comprenant 2 structures à dominante semi-ligneuses partiellement

Mobilier : /

Site linéaire : (O/N) : N Type : Plein air : X

Circonstance de la découverte : inventaire (Photo-interprétation).

Etat actuel : Conservé (tout ou partie) : X ; Détruit : _

Fiabilité : Site avéré : X ; Indice de site : _ ; Année dernière vérification : 1996

Degré de protection souhaité : Faible : _ ; Moyen : X ; Fort : _

Inventeur : Nom : GAUTIER Prénom : Maurice.

Coordonnées : Précises : X Vérifiées : X

Centre : X = 233, 100 Y = 1033, 1000 Rayon = 80 m

Altitude : 185 m N° Carte I.G.N. : 0947 E

Documentation existante : Code : 43 Ordre : 95

N° du contact monoscopique concerné : 30 N° du point d'information : 213

Opération éventuelle : Resp : Code : PI : _ N° rapport :

Date de saisie : 25 / 07 / 97 Auteur saisie : Dominique GUYADER.

DÉPARTEMENT

CÔTES D'ARMOR

COMMUNE

de TREDANIEL

DIRECTION GÉNÉRALE DES IMPÔTS

SERVICE DES AFFAIRES FONCIÈRES ET DOMANIALES

CADASTRE

EXTRAIT DU PLAN CADASTRAL

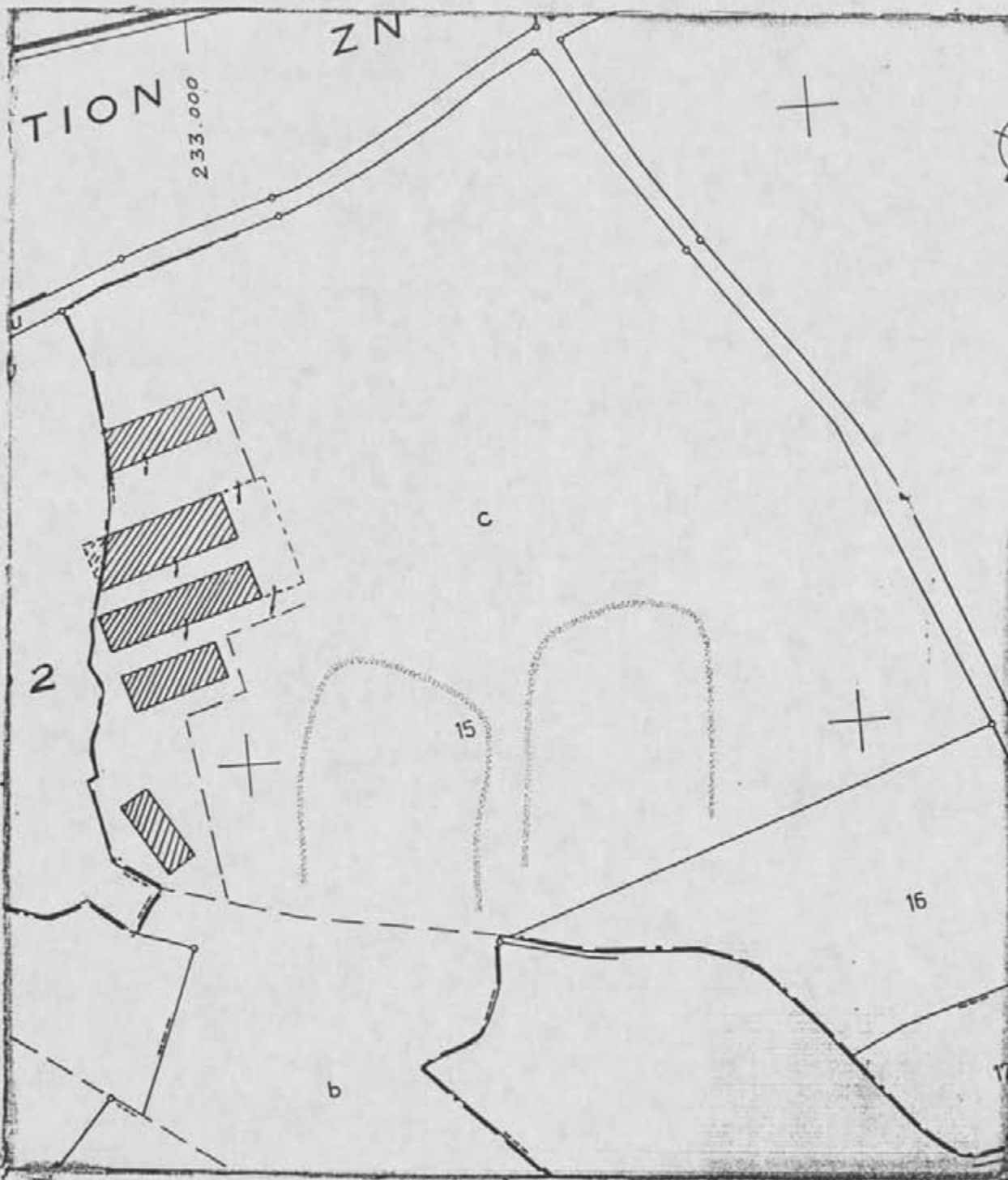
6816 T

(Sept. 1970)

Section ZO

* Feuille

Echelle : 1/ 2000



d'extraire au registre de conservation
 l'acte des droits : 97/14333
 l'objet du présent extrait :
15 F
 Cachet du Service d'origine :

CENTRE DES IMPÔTS FONCIERS
 SECTION D'ORDRE
 4, rue Abbé-Garnier
 B.P. 22764
 22022 SAINT-BRIEUC CEDEX 1
 Téléphone : 96.01.42.42

Tredaniel (22)
 Le Guerdou
 Section ZO.
 100 m

Extrait certifié conforme
 au plan cadastral
 - à la date ci-dessous (19...)
 - à la date du 1^{er} janvier 19...
 A. St. Bricca
 le 16/06/97
 agent
E. Rouille

N° de site : 22 / 34 / 6 / 0 / 0 / 4 N° d'enregistrement : 1 / 2 / 1 / 1

Nom du site : Bellemur

Lieu-dit le plus proche (sur carte I.G.N au 1/25000) : Bellemur

Commune : Trédaniel

Cadastre : Année : 1982 Sections, parcelles : 21, 5b, 6, 8

Site global : Non.

Chronologie : Indéterminée Code : IND

Structure : Endos Code : CLO

Descriptif : Vue partielle d'un vaste endos à dominante curviligne

Mobilier : /

Site linéaire : (O/N) : N Type : Plein air X

Circonstance de la découverte : inventaire (Photo-interprétation).

Etat actuel : Conservé (tout ou partie) : X ; Détruit : _

Fiabilité : Site avéré : X ; Indice de site : _ ! Année dernière vérification : 1996

Degré de protection souhaité : Faible : _ ! ; Moyen : X ; Fort : _ !

Inventeur : Nom : GAUTIER Prénom : Maurice.

Coordonnées : Précises : X Vérifiées : X

Centre : X = 233, 400 Y = 1084, 450 Rayon = 80 m

Altitude : 160 m N° Carte I.G.N. : 0944E

Documentation existante : Code : 43 Ordre : 95

N° du contact monoscopique concerné : 30 N° du point d'information : 214

Opération éventuelle : Resp : Code : PI : _ ! N° rapport :

Date de saisie : 25 / 07 / 97 Auteur saisie : Dominique GUYADER.

DEPARTEMENT
COTES D'ARDOR
COMMUNE
TREDANIEL

DIRECTION GENERALE DES IMPOTS
SERVICE DES AFFAIRES MUNICIPALES ET DOMANIALES
CADASTRE
EXTRAIT DU PLAN CADASTRAL

6016 dF
1 Sept 1901
Section 21
Feuille
Echelle 1/



Briedanid (22)
Belleme
Section 21
100 m

l'œuvre au registre de possession des droits: 477/333
Il du présent extrait: 22/21
chef du service d'origine:
DIRECTION DES IMPOTS BOMCHER
SECTION D'ORLÈANS
4, rue Abbé Gossier
O.P. 2254

Extrait certifié conforme au plan cadastral
- à la date ci-dessus citée
- à la date du 17 janvier 1901
A. St Brieuc
N. 16 106 137
L'ag. V. 137
F. P. 137

N° de site : 221/346/00⁵ N° d'enregistrement : 12101610

Nom du site : Belleme

Lieu-dit le plus proche (sur carte I.G.N au 1/25000) : Belleme

Commune : Crédaniel

Cadastre : Année : 1982 Sections, parcelles : 21, 55a

Site global : Non.

Chronologie : Indéterminée Code : 11110

Structure : Enclos Code : 11110

Descriptif : Petit enclos de forme rectangulaire avec probable fossé agricole associé

Mobilier : /

Site linéaire : (O/N) : 11 Type : Plein air : X

Circonstance de la découverte : inventaire (Photo-interprétation).

Etat actuel : Conservé (tout ou partie) : X ; Détruit : 1

Fiabilité : Site avéré : 1 ; Indice de site X ; Année dernière vérification : 1996

Degré de protection souhaité : Faible : X ; Moyen : 1 ; Fort : 1

Inventeur : Nom : GAUTIER Prénom : Maurice.

Coordonnées : Précises : X Vérifiées : X

Centre : X = 233, 310 Y = 1084, 1500 Rayon = 15 m

Altitude 185 m N° Carte I.G.N. : 10914E

Documentation existante : Code : 43 Ordre : 95

N° du contact monoscopique concerné : 310 N° du point d'information : 215

Opération éventuelle : Resp : Code : PI : 1 N° rapport :

Date de saisie : 25/07/92 Auteur saisie : Dominique GUYADER.

DÉPARTEMENT

DIRECTION GÉNÉRALE DES IMPÔTS

SERVICE DES AFFAIRES FONCIÈRES ET DOMANIALES

CADASTRE

6816 T

Sect. 19701

Section ZL

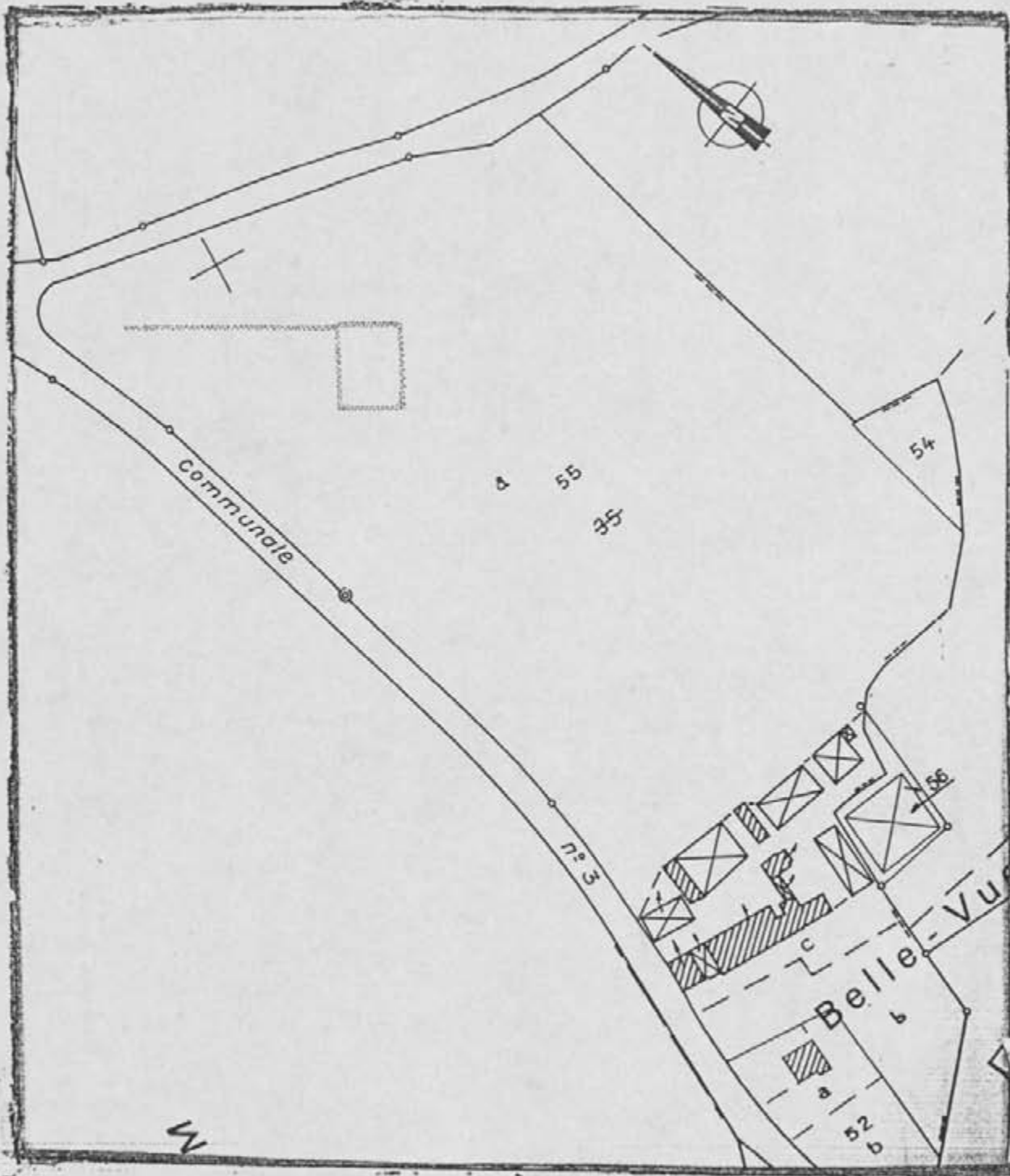
Feuille

COMMUNE

BRÉDANIEL

EXTRAIT DU PLAN CADASTRAL

Echelle : 1/2000




... au ...
 ation des droits : 9777/333
 du présent extrait :
 15 F

Cachet du Service d'origine
CENTRE DES IMPÔTS FONCIER
 SECTION D'ORIGINE
 4, rue 2000 Gardier
 D.P. 22001
 22022 SAINT-BRIEUC CEDEX 1
 Téléphone: 98.01.42.42

Brédaniel (22)
Bellevue 2.
Section ZL.
 100 m

Extrait certifié conforme
 au plan cadastral
 à la carte d'assiette 11.
 à la carte du 7^o janvier '9
 St. Briec
 16/06/97
 D'agent
 E. Rouille



N° de site : 221 / 34 / 009 N° d'enregistrement : 12719

Nom du site : Le Van Ruellan

Lieu-dit le plus proche (sur carte I.G.N au 1/25000) : Le Van Ruellan

Commune : Crédan

Cadastre : Année : 1980 Sections, parcelles : ZB, 25b

Site global : Non.

Chronologie : Indéterminée Code : IND

Structure : Endes Code : CL0

Descriptif : Vue partielle d'un endes de forme rectangulaire

Mobilier : /

Site linéaire : (O/N) : N

Type : Plein air :

Circonstance de la découverte : inventaire (Photo-interprétation).

Etat actuel : Conservé (tout ou partie) : ; Détruit :

Fiabilité : Site avéré : ; Indice de site : Année dernière vérification : 1995

Degré de protection souhaité : Faible : ; Moyen : ; Fort :

Inventeur : Nom : GAUTIER

Prénom : Maurice.

Coordonnées : Précises :

Vérifiées :

Centre : X = 233, 1450

Y = 1085, 1450 Rayon = 20 m

Altitude : 130 m

N° Carte I.G.N. : 0917E

Documentation existante : Code : 43 Ordre : 95

N° du contact monoscopique concerné : 30 N° du point d'information : 216

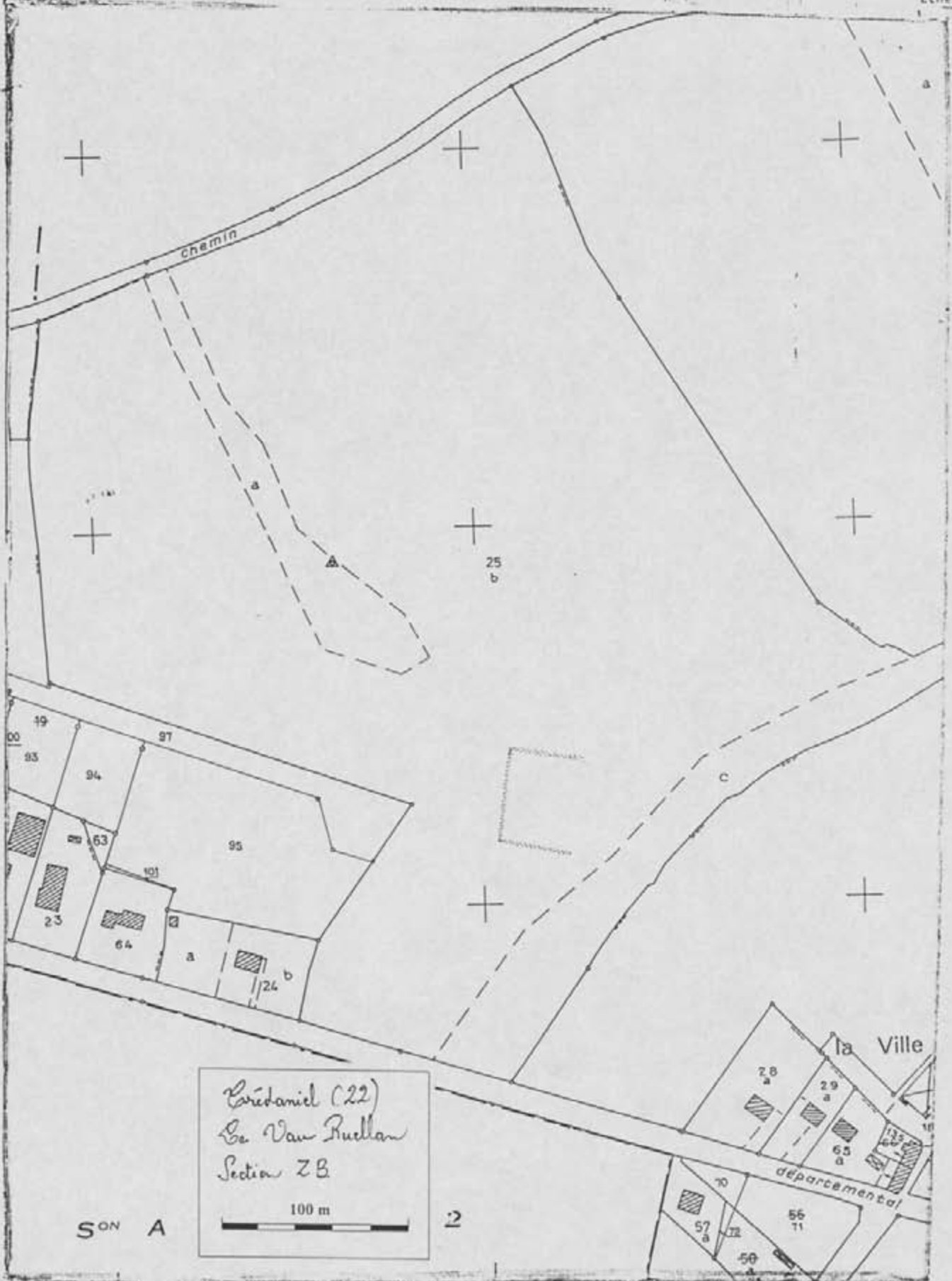
Opération éventuelle : Resp : Code : PI : N° rapport :

Date de saisie : 25 / 07 / 97 Auteur saisie : Dominique GUYADER.

DEPARTEMENT
 de COTES D'ARDOR
 COMMUNE
 de TREDANIEL

DIRECTION GENERALE DES IMPOTS
 SERVICE DES AFFAIRES FONCIERES ET DOMANIALES
 CADASTRE
 EXTRAIT DU PLAN CADASTRAL

6816 dt
 1 Sept 1931
 Section Z-B
 Feuille
 Echelle 1/2000

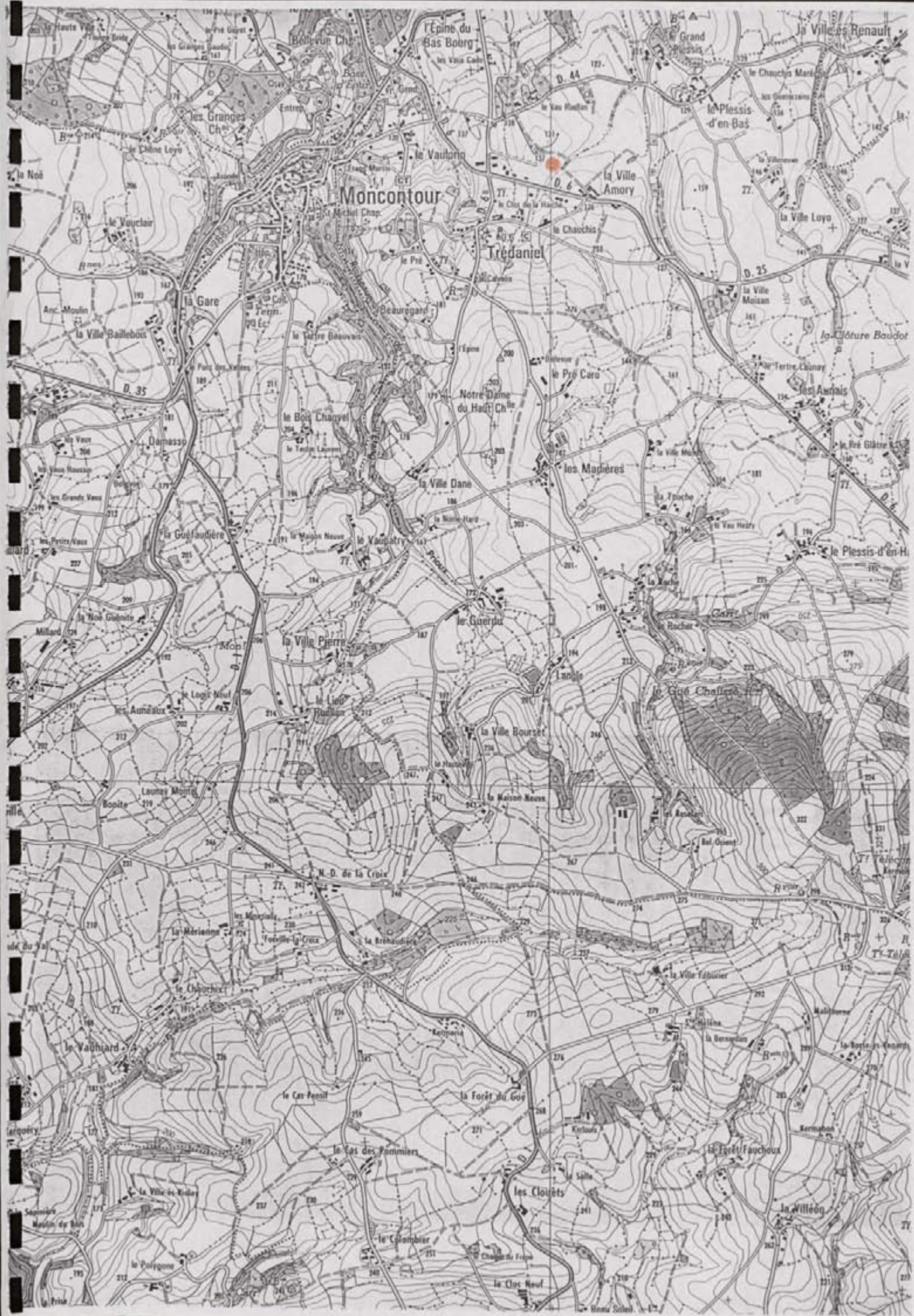


Tredaniel (22)
 Le Van Ruellan
 Section Z-B
 100 m
 2

SON A

Ordre au registre de
 tion des droits: 9/11/333
 du présent extrait
 S.D.F.A.
 chef du service d'origine:
 DIRECTION DES IMPOTS MOUCHER
 SECTION D'ORDRE
 4, rue Abbé Gossier
 B.P. 2264
 C. G. B. 2011 (1951)

Extrait certifié conforme
 au plan cadastral
 - à la date et dossier (11)
 - à la date du 1^{er} janvier 19...
 A. St-Brieuc
 le 27/01/31
 L. Lagard
 E. Roullé



TREDIAS

FICHE DE DECOUVERTE ARCHEOLOGIQUE/ DEPOUILLEMENT DE LA MISSION
I.G.N. MONCONTOUR-BROONS.

N° de site : 221/348/013 N° d'enregistrement : 115151

Nom du site : Be. Bois l'Hermitte

Lieu-dit le plus proche (sur carte I.G.N au 1/25000) : Be. Bois l'Hermitte

Commune : Trédias

Cadastre : Année : 1983 Sections, parcelles : B1, 234

Site global : Non.

Chronologie : Indéterminée Code : I N D

Structure : Encinte Code : E N C

Descriptif : Petite encinte de forme ovale, partiellement conservée au sein de la trame bocagère.

Mobilier :

Site linéaire : (O/N) : N Type : Plein air : X

Circonstance de la découverte : inventaire (Photo-interprétation).

Etat actuel : Conservé (tout ou partie) X ; Détruit _

Fiabilité : Site avéré : X ; Indice de site : _ Année dernière vérification : 1996

Degré de protection souhaité : Faible : _ ; Moyen : X ; Fort : _

Inventeur : Nom : GAUTIER Prénom : Maurice.

Coordonnées : Précises X Vérifiées X

Centre : X = 263, 1900 Y = 1083, 1350 Rayon = 25 m

Altitude : 105 m N° Carte I.G.N. : 10141E

Documentation existante : Code : 43 Ordre : 95

N° du contact monoscopique concerné : 44 N° du point d'information : 164

Opération éventuelle : Resp : Code : PI : _ N° rapport :

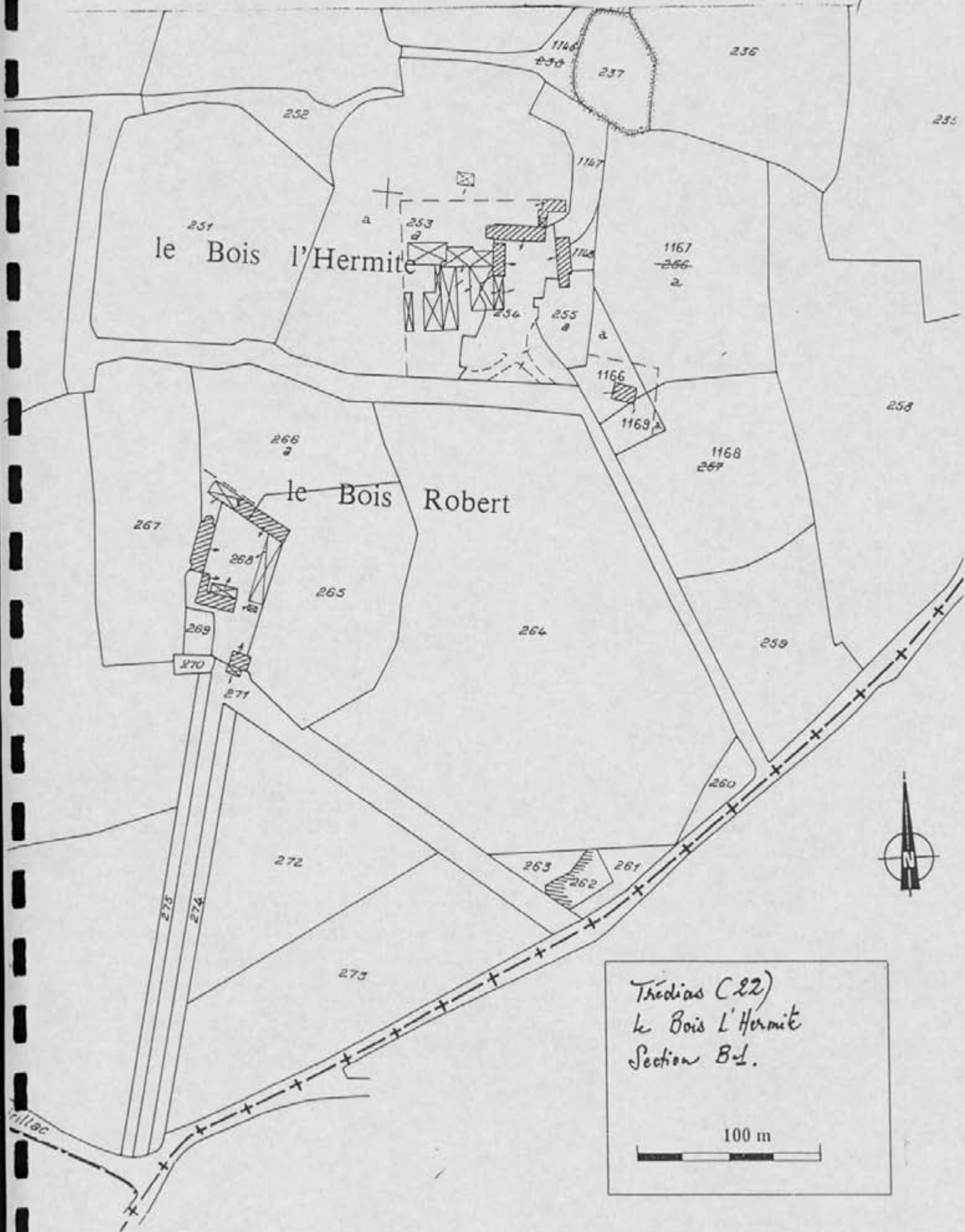
Date de saisie : 15/01/99 Auteur saisie : Dominique GUYADER.

DEPARTEMENT
des Côtes d'Armor
COMMUNE
de TRÉDIAS

DIRECTION GÉNÉRALE DES IMPÔTS
SERVICE DES AFFAIRES FONCIÈRES ET DOMANIALES
CADASTRE

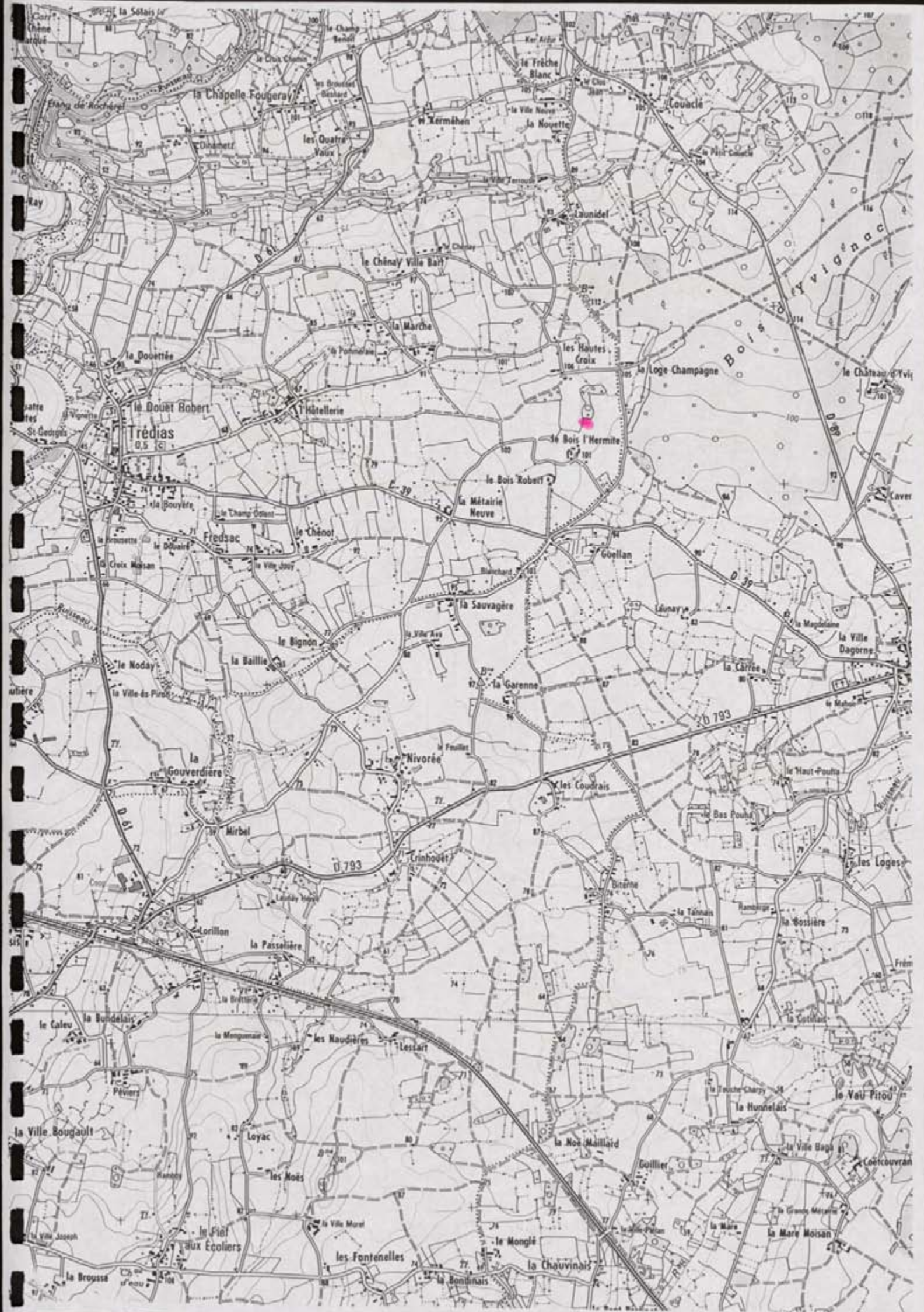
Section *B*
Feuille
Echelle *1/2500*

EXTRAIT DU PLAN CADASTRAL



Trédias (22)
le Bois l'Hermitte
Section B.1.

100 m



FICHE DE DECOUVERTE ARCHEOLOGIQUE/ DEPOUILLEMENT DE LA MISSION
I.G.N. MONCONTOUR-BROONS.

N° de site : 2121 / 1314 / 81 / 10141 N° d'enregistrement : 1111111

Nom du site : E' Hôtellerie

Lieu-dit le plus proche (sur carte I.G.N au 1/25000) : E' Hôtellerie

Commune : Trédias

Cadastre : Année : 1983 Sections, parcelles : B2, 1184, 1185, 675, 677

Site global : Non.

Chronologie : Indéterminée Code : IIND

Structure : Endos Code : CLIO

Descriptif : Endos de forme carrée

Mobilier :

Site linéaire : (O/N) : N Type : Plein air X

Circonstance de la découverte : inventaire (Photo-interprétation).

Etat actuel : Conservé (tout ou partie) : X ; Détruit : !

Fiabilité : Site avéré : X ; Indice de site : ! ; Année dernière vérification : 1996

Degré de protection souhaité : Faible : ! ; Moyen : X ; Fort : !

Inventeur : Nom : GAUTIER Prénom : Maurice.

Coordonnées : Précises : X Vérifiées : X

Centre : X = 2161, 19101 Y = 110181, 1606 Rayon = 40m

Altitude : 40m N° Carte I.G.N. : 110141E1

Documentation existante : Code : 43 Ordre : 95

N° du contact monoscopique concerné : 141 N° du point d'information : 11615

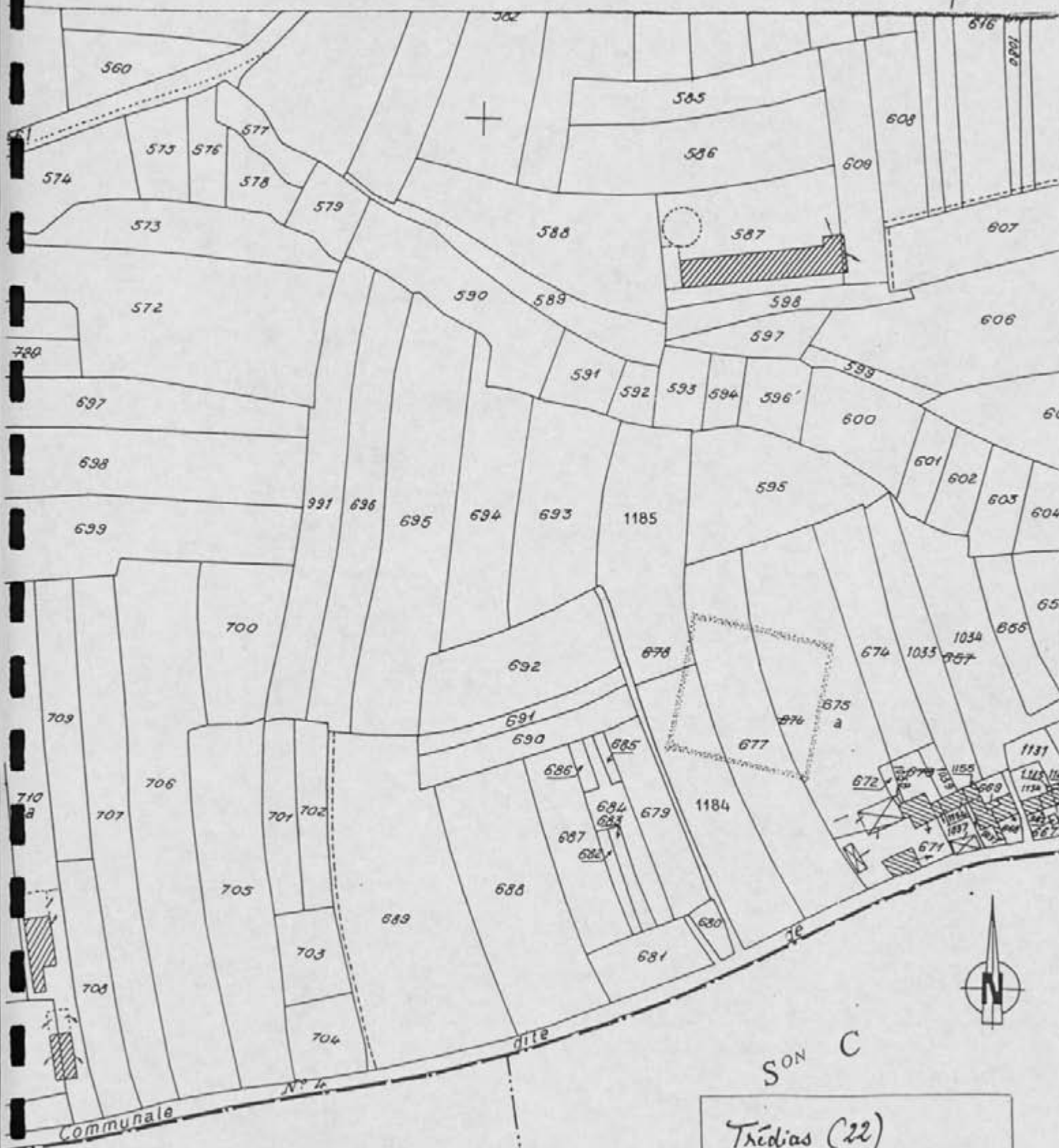
Opération éventuelle : Resp : Code : PI : ! ; N° rapport :

Date de saisie : 11/01/97 Auteur saisie : Dominique GUYADER.

DÉPARTEMENT
des Côtes d'Armor
COMMUNE
de TRÉDIAS.

DIRECTION GÉNÉRALE DES IMPÔTS
SERVICE DES AFFAIRES FONCIÈRES ET DOMANIALES
CADASTRE
EXTRAIT DU PLAN CADASTRAL

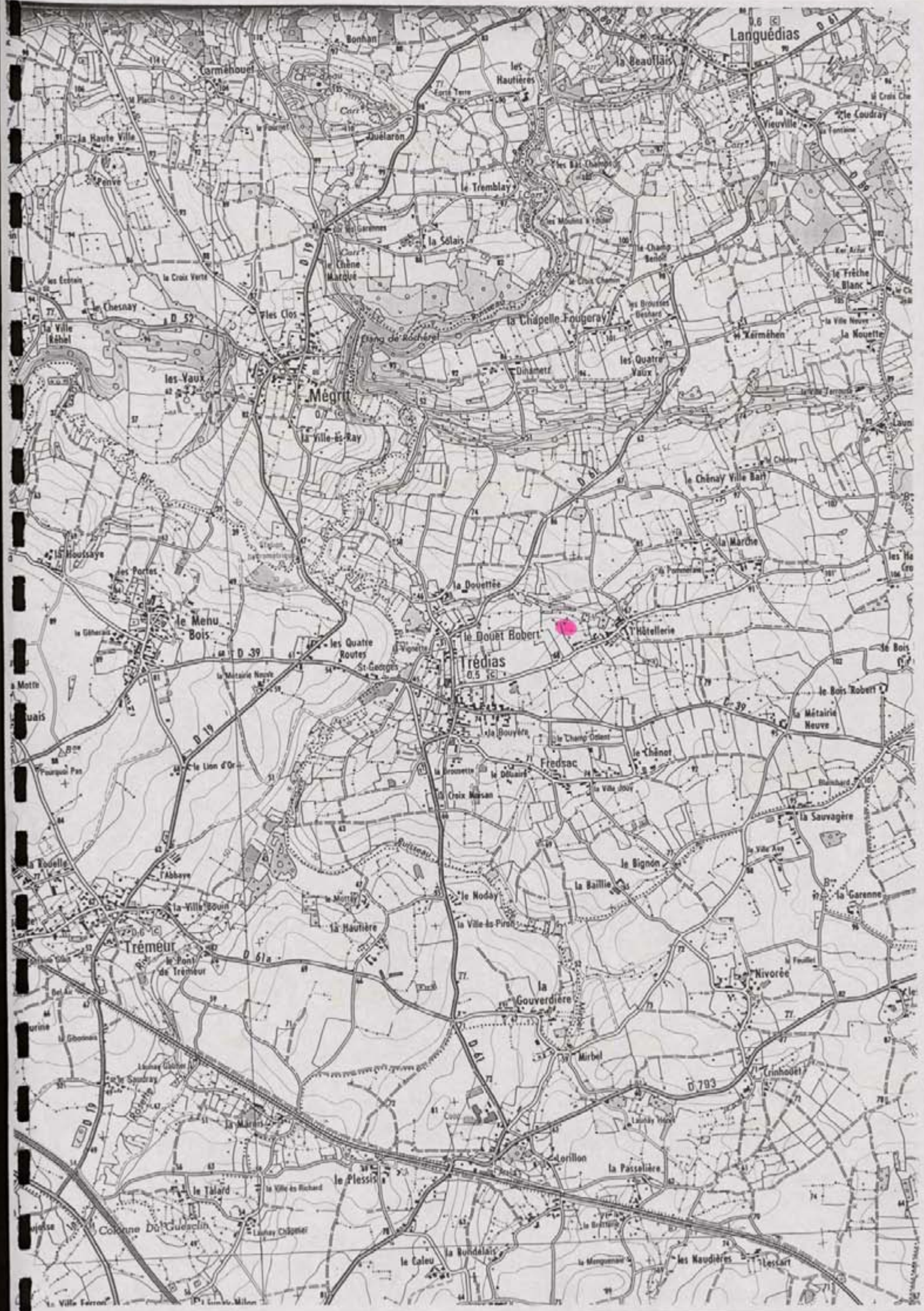
5816 T
Section B
2^e Feuille
Echelle 1/2500



SON C

Trédias (22)
L'Hôtelerie
Section B2.

100 m



Languédias

Mégrit

Tréguier

Trémeur

Nivorée

la Gouverdière

le Talard

le Caleu

les Naudières

FICHE DE DECOUVERTE ARCHEOLOGIQUE/ DEPOUILLEMENT DE LA MISSION
I.G.N. MONCONTOUR-BROONS.

N° de site : 22 / 348 / 045 N° d'enregistrement : 11668

Nom du site : La Croix Chaisan

Lieu-dit le plus proche (sur carte I.G.N au 1/25000) : La Croix Chaisan

Commune : Trédias

Cadastre : Année : 1983 Sections, parcelles : C2, 862, 863

Site global : Non.

Chronologie : Indéterminée Code : !I!N!D!

Structure : Endes Code : !C!L!O!

Descriptif : Endes de forme trapézoïdale

Mobilier : /

Site linéaire : (O/N) : !N! Type : Plein air : !X!

Circonstance de la découverte : inventaire (Photo-interprétation).

Etat actuel : Conservé (tout ou partie) : !X! ; Détruit !_!

Fiabilité : Site avéré : !X! ; Indice de site : !_! Année dernière vérification : 1996

Degré de protection souhaité : Faible : !_! ; Moyen : !X! ; Fort : !_!

Inventeur : Nom : GAUTIER Prénom : Maurice.

Coordonnées : Précises !X! Vérifiées : !X!

Centre : X = 2601, 1400 Y = 110821, 150101 Rayon = 25 m

Altitude : 55 m N° Carte I.G.N. : 1014E1

Documentation existante : Code : 43 Ordre : 95

N° du contact monoscopique concerné : 44 N° du point d'information : 166

Opération éventuelle : Resp : Code : PI : !_! N° rapport :

Date de saisie : 16 / 03 / 02 Auteur saisie : Dominique GUYADER.

DÉPARTEMENT
des Côtes d'Armor
COMMUNE
de Trédias

DIRECTION GÉNÉRALE DES IMPÔTS
SERVICE DES AFFAIRES FONCIÈRES ET DOMANIALES
CADASTRE

EXTRAIT DU PLAN CADASTRAL

6816 T

Section C

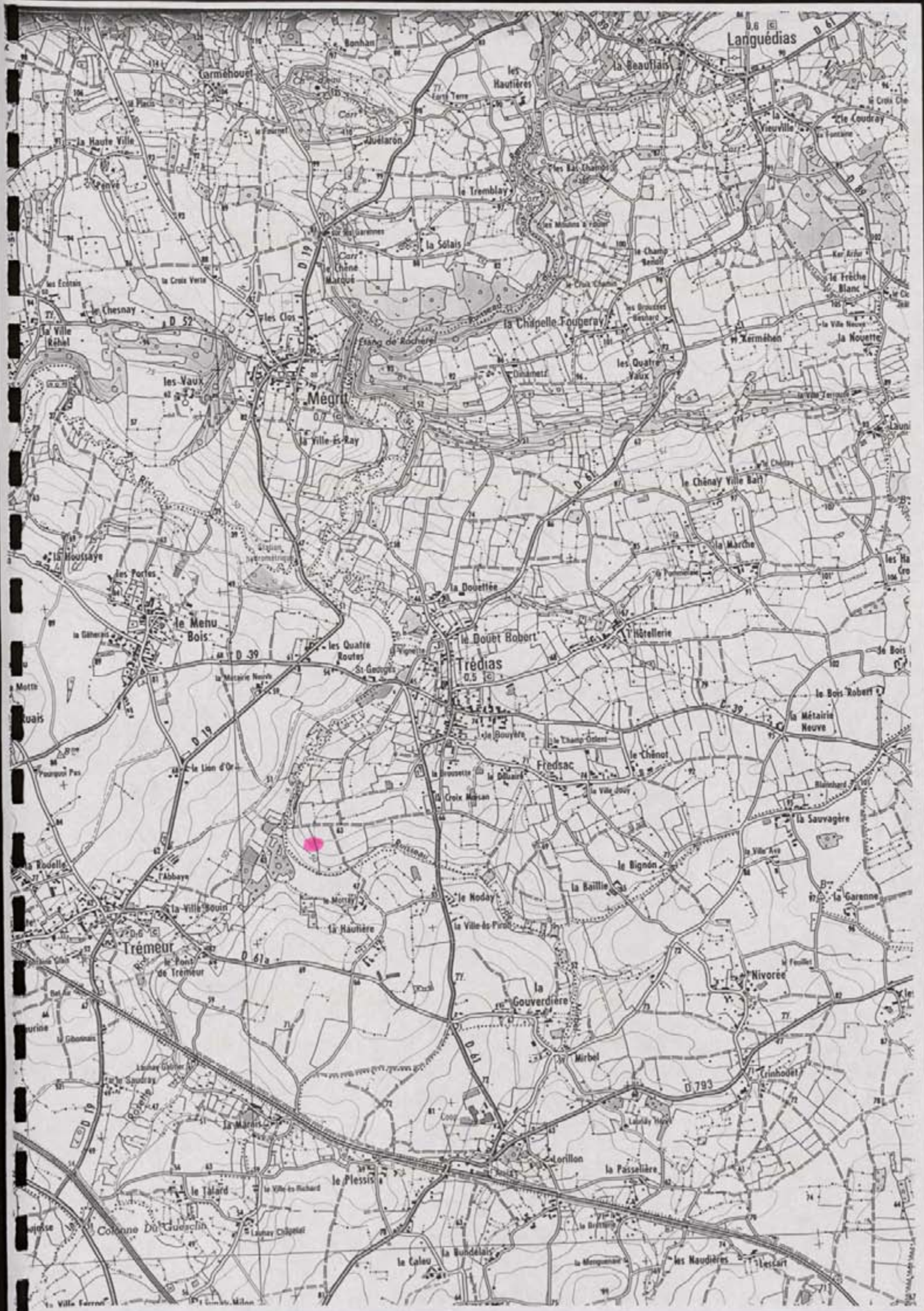
21° Feuille

Echelle 1/2500



Trédias C22)
La Croix. Maison
Section C2.

100 m



FICHE DE DECOUVERTE ARCHEOLOGIQUE/ DEPOUILLEMENT DE LA MISSION
I.G.N. MONCONTOUR-BROONS.

N° de site : 1212 / 1314 / 8 / 100 M / AH N° d'enregistrement : 101052 M

Nom du site : Ba Douettec

Lieu-dit le plus proche (sur carte I.G.N au 1/25000) : Ba Douettec

Commune : Trédias

Cadastre : Année : 1983 Sections, parcelles : 82, 803, 804, 806, 4048

Site global : Non.

Chronologie : Indéterminée Code : I N D

Structure : Endes Code : C L 10

Descriptif : Vue partielle d'un vaste endes à dominante rectiligne

Mobilier : /

Site linéaire : (O/N) : N Type : Plein air X

Circonstance de la découverte : inventaire (Photo-interprétation).

Etat actuel : Conservé (tout ou partie) : X ; Détruit ! !

Fiabilité : Site avéré : X ; Indice de site : ! ! Année dernière vérification : ! ! ! ! !

Degré de protection souhaité : Faible : ! ! ; Moyen : X ; Fort : ! !

Inventeur : Nom : GAUTIER Prénom : Maurice.

Coordonnées : Précises : X Vérifiées : X

Centre : X = 1264, 1510 Y = 11084, 1310 Rayon = 50 m

Altitude : 40 m N° Carte I.G.N. : M 10 M 12 E ! !

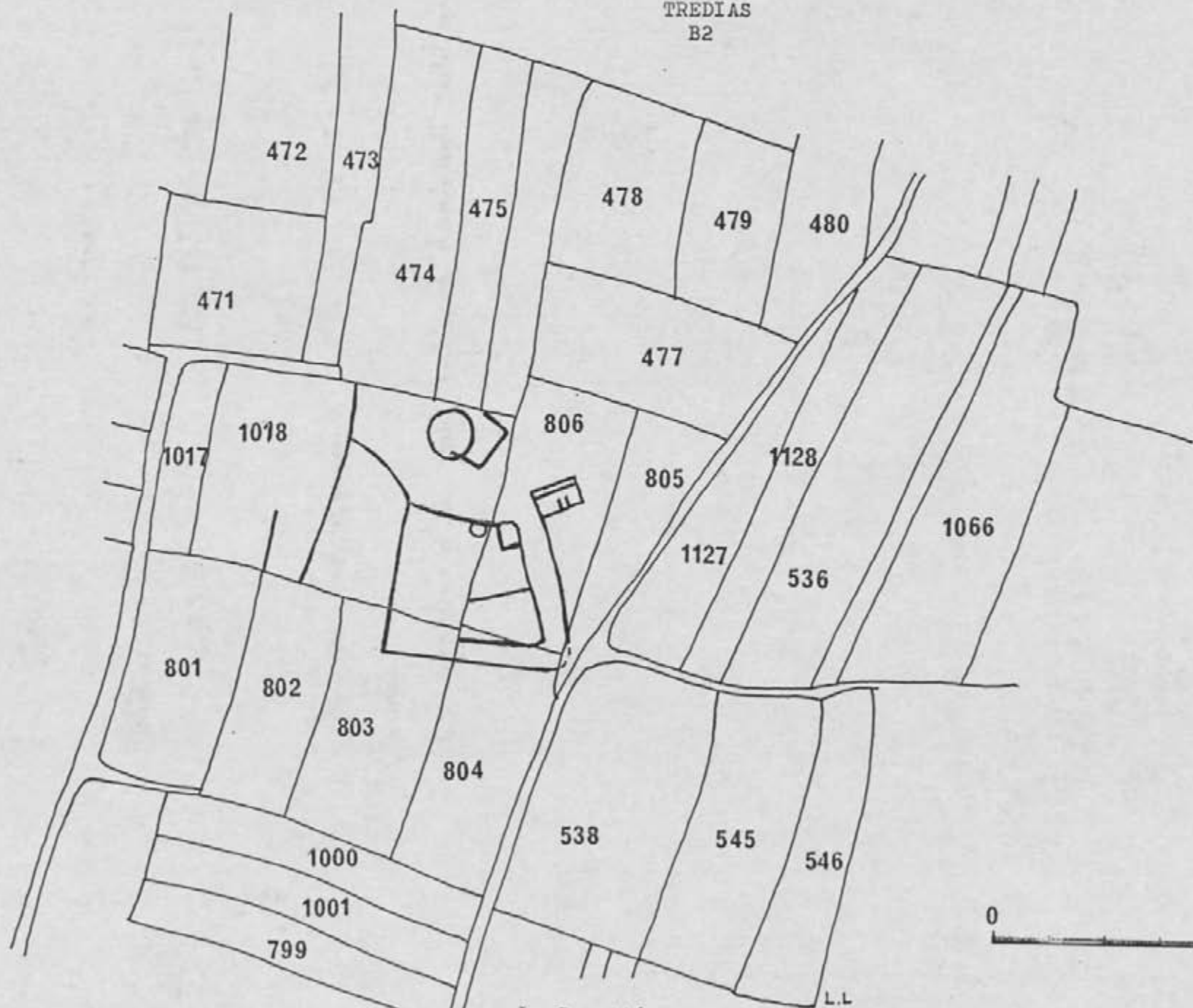
Documentation existante : Code : 43 Ordre : 95

N° du contact monoscopique concerné : 141 N° du point d'information : 164

Opération éventuelle : Resp : Laurent Sève Code : 82/151 PI : X N° rapport : 0555

Date de saisie : ! ! ! / ! ! ! / ! ! ! Auteur saisie : Dominique GUYADER.

TREDIAS
B2



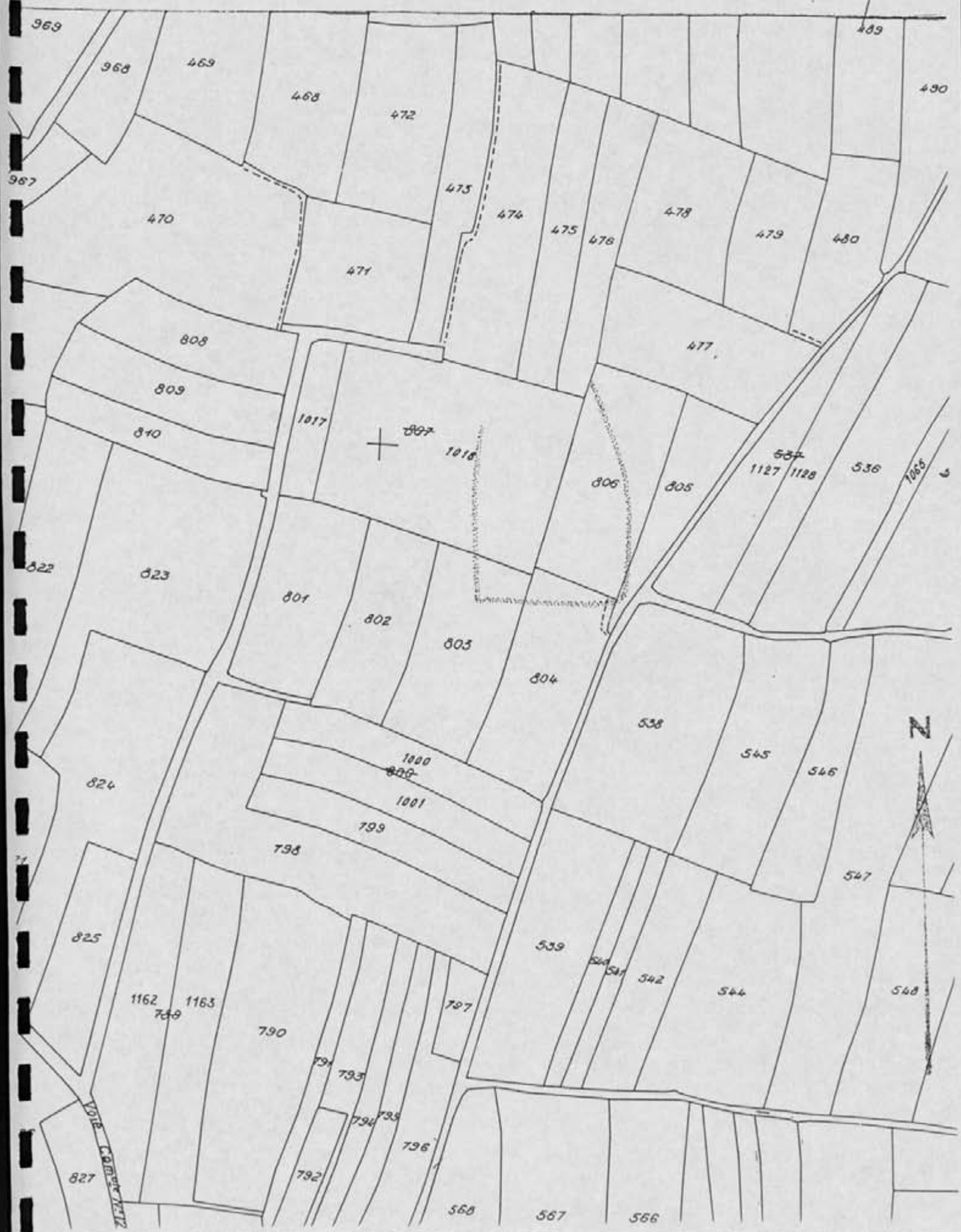
La Douettée

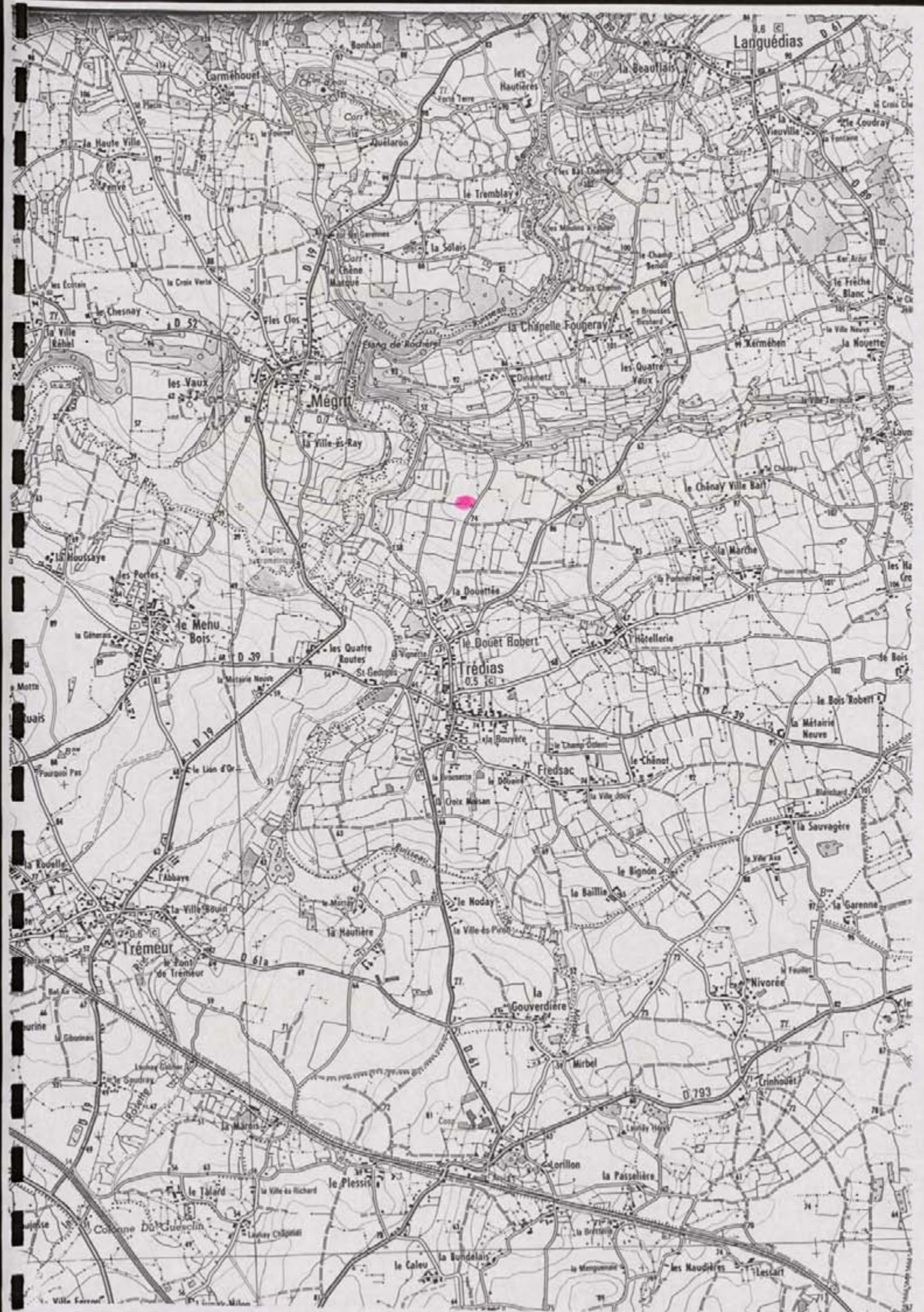
22.348. 1A11

DÉPARTEMENT
des Côtes d'Armor
COMMUNE
de TRÉDIAS

DIRECTION GÉNÉRALE DES IMPÔTS
SERVICE DES AFFAIRES FONCIÈRES ET DOMANIALES
CADASTRE
EXTRAIT DU PLAN CADASTRAL

5816 T
Section B
Feuille
Échelle 1/2500





Languédias

Megrin

le Douet Robert

Tredias

Fredsac

Tremeur

la Gouverdière

le Talard

le Plessis

le Caleu

les Naudières

Lesart

FICHE DE DECOUVERTE ARCHEOLOGIQUE/ DEPOUILLEMENT DE LA MISSION
I.G.N. MONCONTOUR-BROONS.

N° de site : 1212 / 1314 / 1014 G N° d'enregistrement : 111111

Nom du site : Ba. Baillie

Lieu-dit le plus proche (sur carte I.G.N au 1/25000) : Ba. Baillie

Commune : Trédias

Cadastre : Année : 1983 Sections, parcelles : C. 1, 24, 218, 222
304, 328, 339

Site global : Non.

Chronologie : Indéterminée Code : I!N!D!

Structure : Fossés Code : F!S!S!

Descriptif : Fossés rectilignes en totale discordance avec la
trame cadastrale

Mobilier : /

Site linéaire : (O/N) : N! Type : Plein air : S!

Circonstance de la découverte : inventaire (Photo-interprétation).

Etat actuel : Conservé (tout ou partie) : S! ; Détruit : !_!

Fiabilité : Site avéré : !_! ; Indice de site : S! Année dernière vérification : 1996!

Degré de protection souhaité : Faible : S! ; Moyen : !_! ; Fort : !_!

Inventeur : Nom : GAUTIER Prénom : Maurice.

Coordonnées : Précises : S! Vérifiées : S!

Centre : X = 1264, 1650 Y = 1082, 1400 Rayon = / m

Altitude : 69 m N° Carte I.G.N. : 1044E!

Documentation existante : Code : 43 Ordre : 95

N° du contact monoscopique concerné : 144! N° du point d'information : 168.

Opération éventuelle : Resp : Code : PI : !_! N° rapport :

Date de saisie : 16 / 02 / 92! Auteur saisie : Dominique GUYADER.

DÉPARTEMENT
des Côtes d'Armor

SERVICE DES AFFAIRES FONCIÈRES ET DOMANIALES

Section C

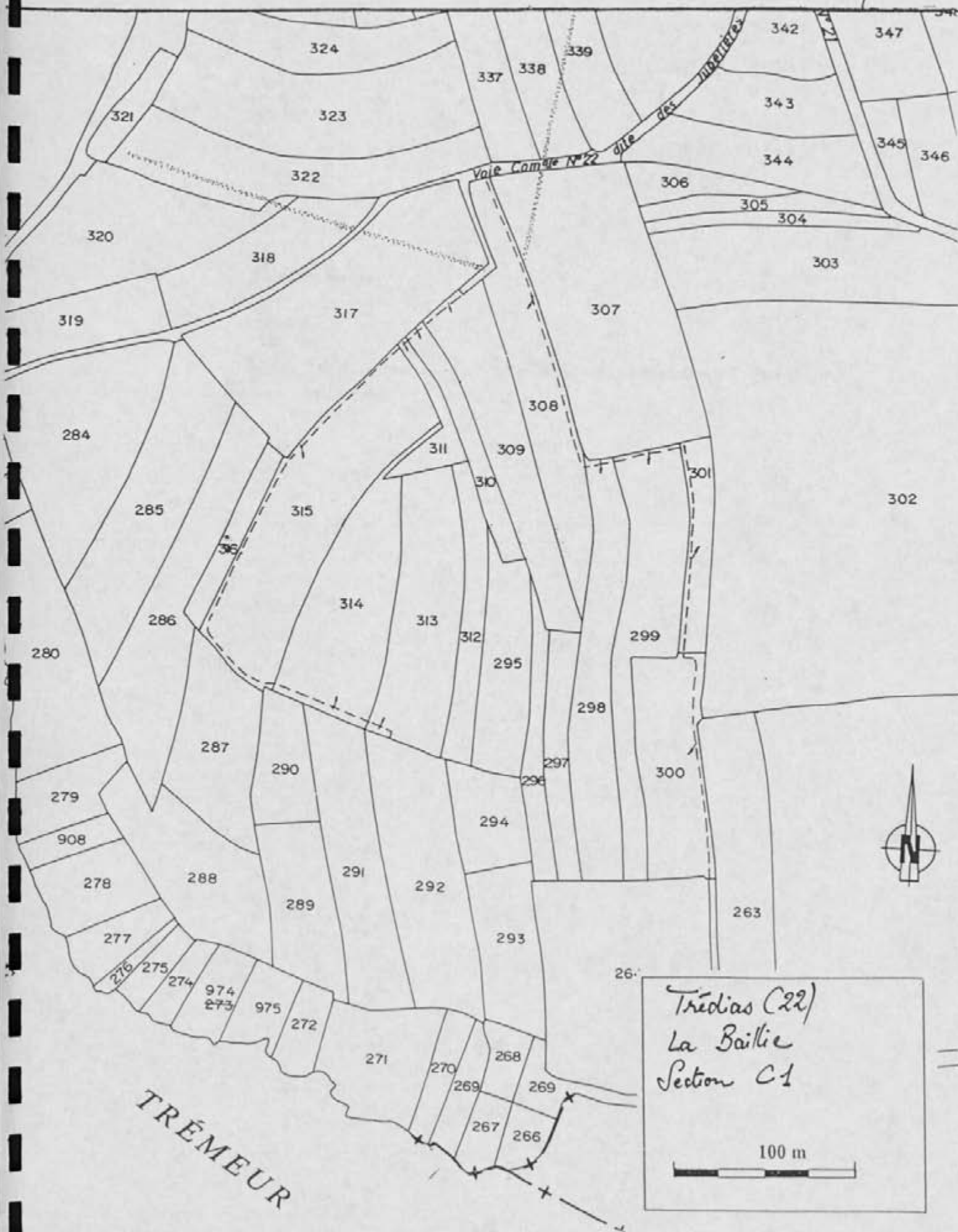
CADASTRE

Feuille

COMMUNE
de Trédias

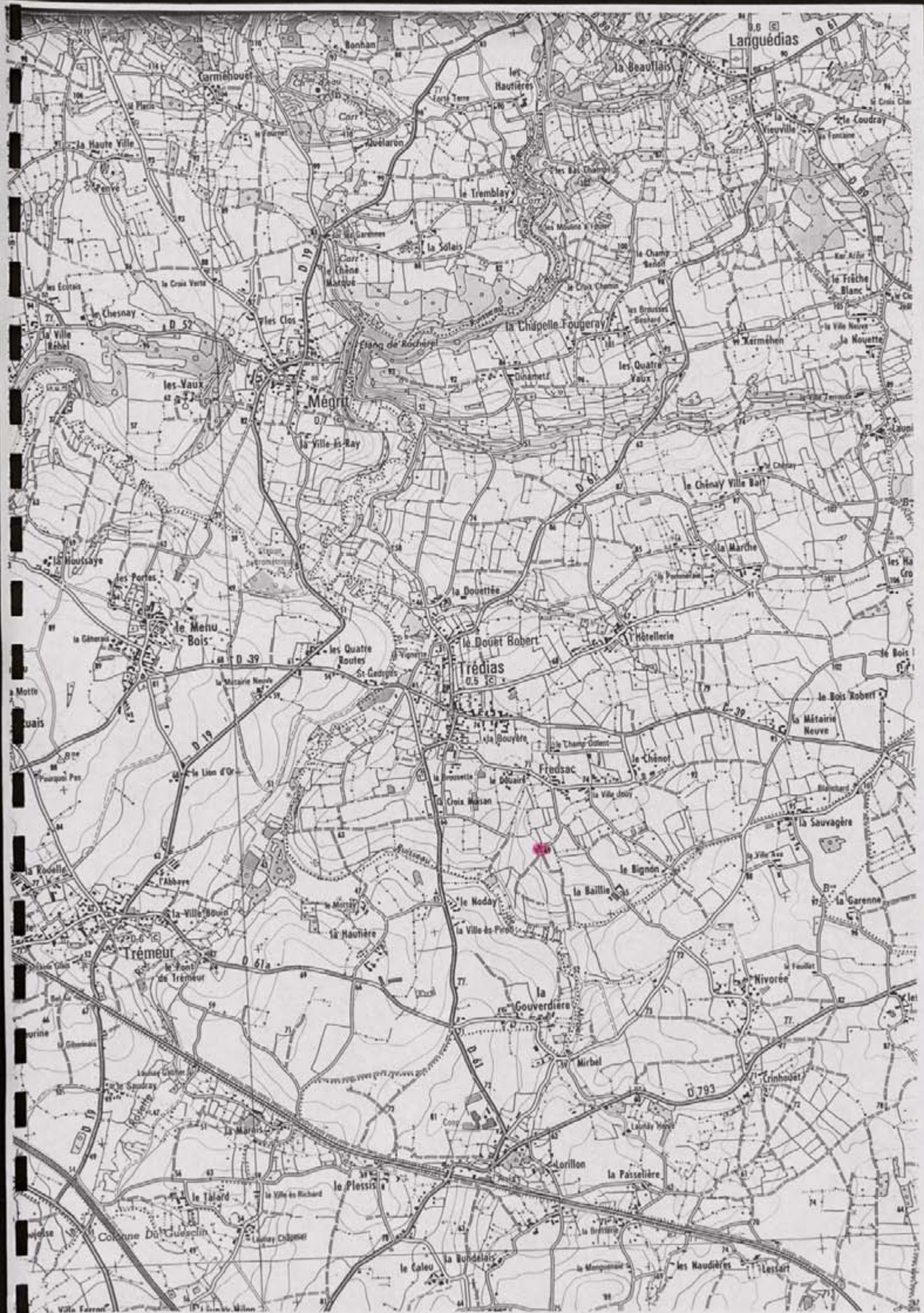
EXTRAIT DU PLAN CADASTRAL

Echelle 1/2500



Trédias (22)
La Bailie
Section C1

100 m



TREMEUR

FICHE DE DECOUVERTE ARCHEOLOGIQUE/ DEPOUILLEMENT DE LA MISSION
I.G.N. MONCONTOUR-BROONS.

N° de site : 2201/31691/10141 N° d'enregistrement : 1136611
Nom du site : Gourqui Sas
Lieu-dit le plus proche (sur carte I.G.N au 1/25000) : Gourqui Sas
Commune : Crémur
Cadastre : Année : 1984 Sections, parcelles : ZE, 56
Site global : Non.

Chronologie : Indéterminée Code : IND
Structure : Enclaves Code : EL10
Descriptif : Vue partielle d'un enclaves à dominante curvilignes
Mobilier : /

Site linéaire : (O/N) : N Type : Plein air : !
Circonstance de la découverte : inventaire (Photo-interprétation).
Etat actuel : Conservé (tout ou partie) : X ; Détruit : !
Fiabilité : Site avéré : X ; Indice de site : ! Année dernière vérification : 1996

Degré de protection souhaité : Faible : ! ; Moyen : X ; Fort : !


Inventeur : Nom : GAUTIER Prénom : Maurice.
Coordonnées : Précises : X Vérifiées : X
Centre : X = 2591, 105101 Y = 1101821, 1715101 Rayon = 40 m
Altitude : 85 m N° Carte I.G.N. : 110M14E1
Documentation existante : Code : 43 Ordre : 95
N° du contact monoscopique concerné : 410 N° du point d'information : 1153
Opération éventuelle : Resp : Code : PI : ! N° rapport :
Date de saisie : 11/10/97 Auteur saisie : Dominique GUYADER.

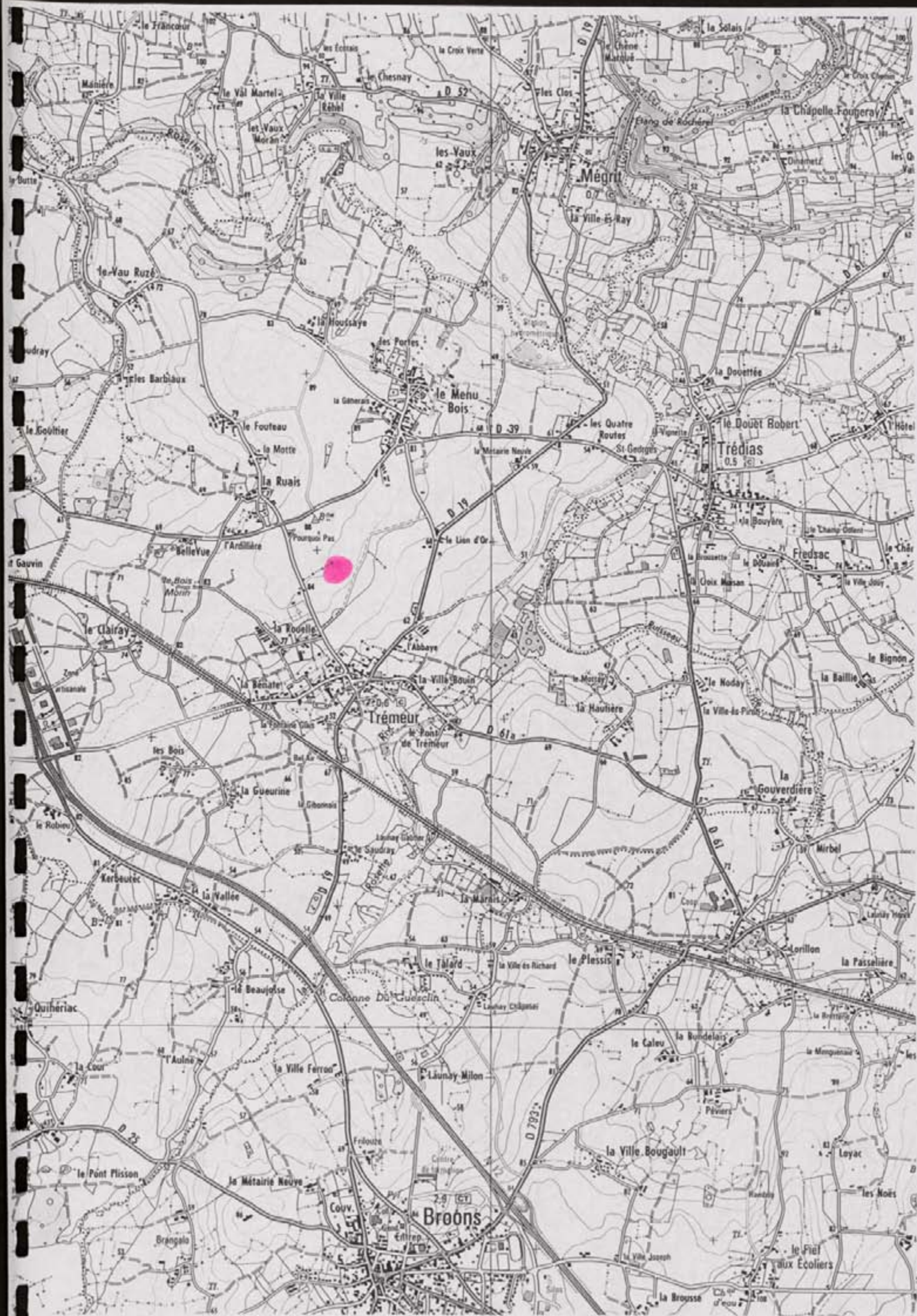
TREMEUR
1987 Section 2E
Site n° 004 AM

POURQUOI - PAS

LE LION D'OR

L'ABBAYE





FICHE DE DECOUVERTE ARCHEOLOGIQUE/ DEPOUILLEMENT DE LA MISSION
I.G.N. MONCONTOUR-BROONS.

N° de site : 221/369/1005!AH N° d'enregistrement : 10105310!

Nom du site : La Benate

Lieu-dit le plus proche (sur carte I.G.N au 1/25000) : La Benate

Commune : Crémur

Cadastre : Année : 1987! Sections, parcelles : 20, 49 et 50

Site global : Non.

Chronologie : Indéterminée Code : 11N1!

Structure : Enclos Code : 10L10!

Descriptif : Vue partielle d'un enclos à dominante rectiligne

Mobilier : /

Site linéaire : (O/N) : N! Type : Plein air X!

Circonstance de la découverte : inventaire (Photo-interprétation).

Etat actuel : Conservé (tout ou partie) : X!; Détruit !_!

Fiabilité : Site avéré : X!; Indice de site : !_! Année dernière vérification : 1996

Degré de protection souhaité : Faible : !_!; Moyen : X!; Fort : !_!

Inventeur : Nom : GAUTIER Prénom : Maurice.

Coordonnées : Précises : X! Vérifiées X!

Centre : X = 21581, 11510! Y = 110821, 121510! Rayon =m

Altitude : 80.....m N° Carte I.G.N. : M10M14E1!

Documentation existante : Code : 43 Ordre : 95

N° du contact monoscopique concerné : 1410! N° du point d'information : M1514

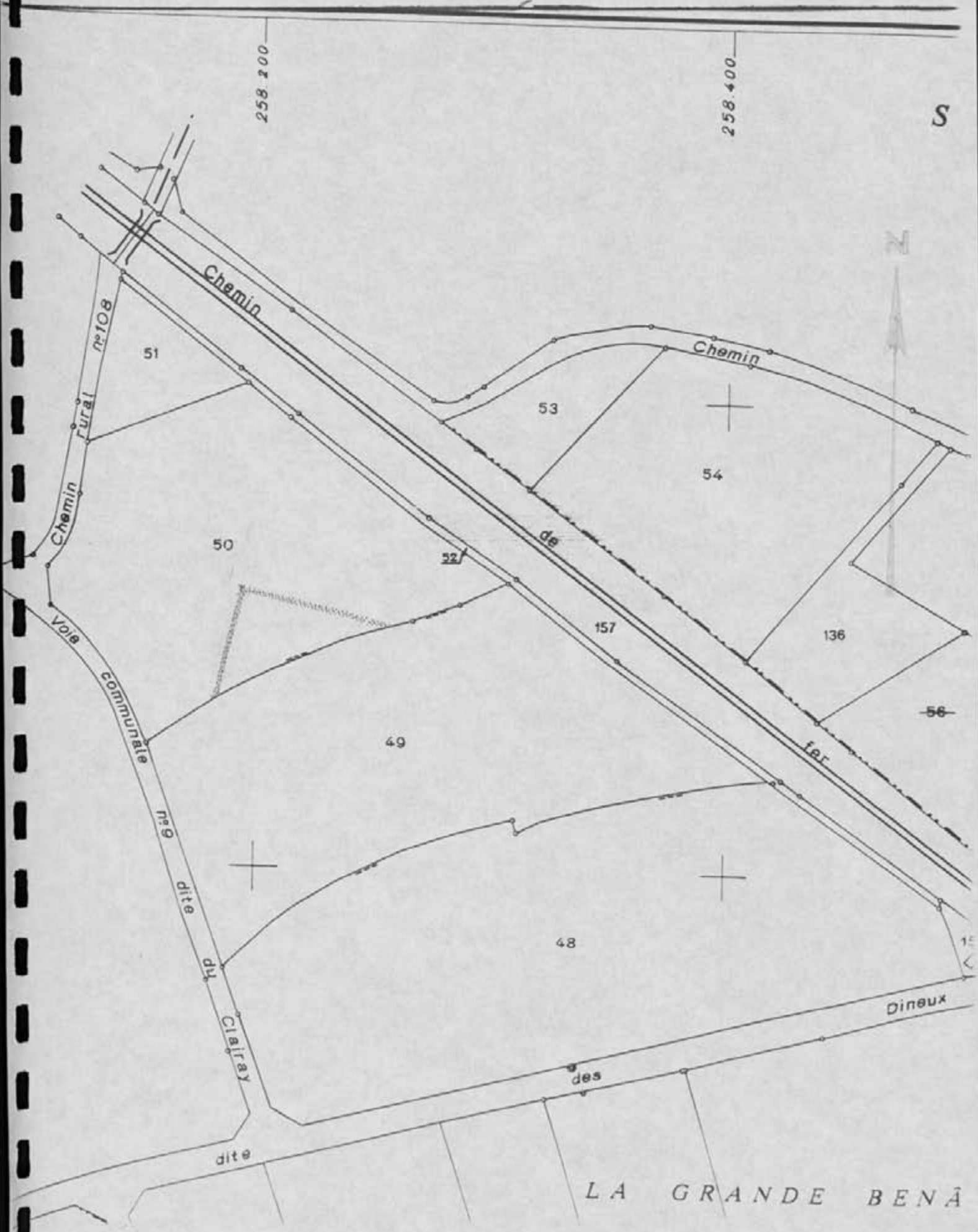
Opération éventuelle : Resp : Code : PI : !_! N° rapport :

Date de saisie : !_! / !_! / !_! Auteur saisie : Dominique GUYADER.

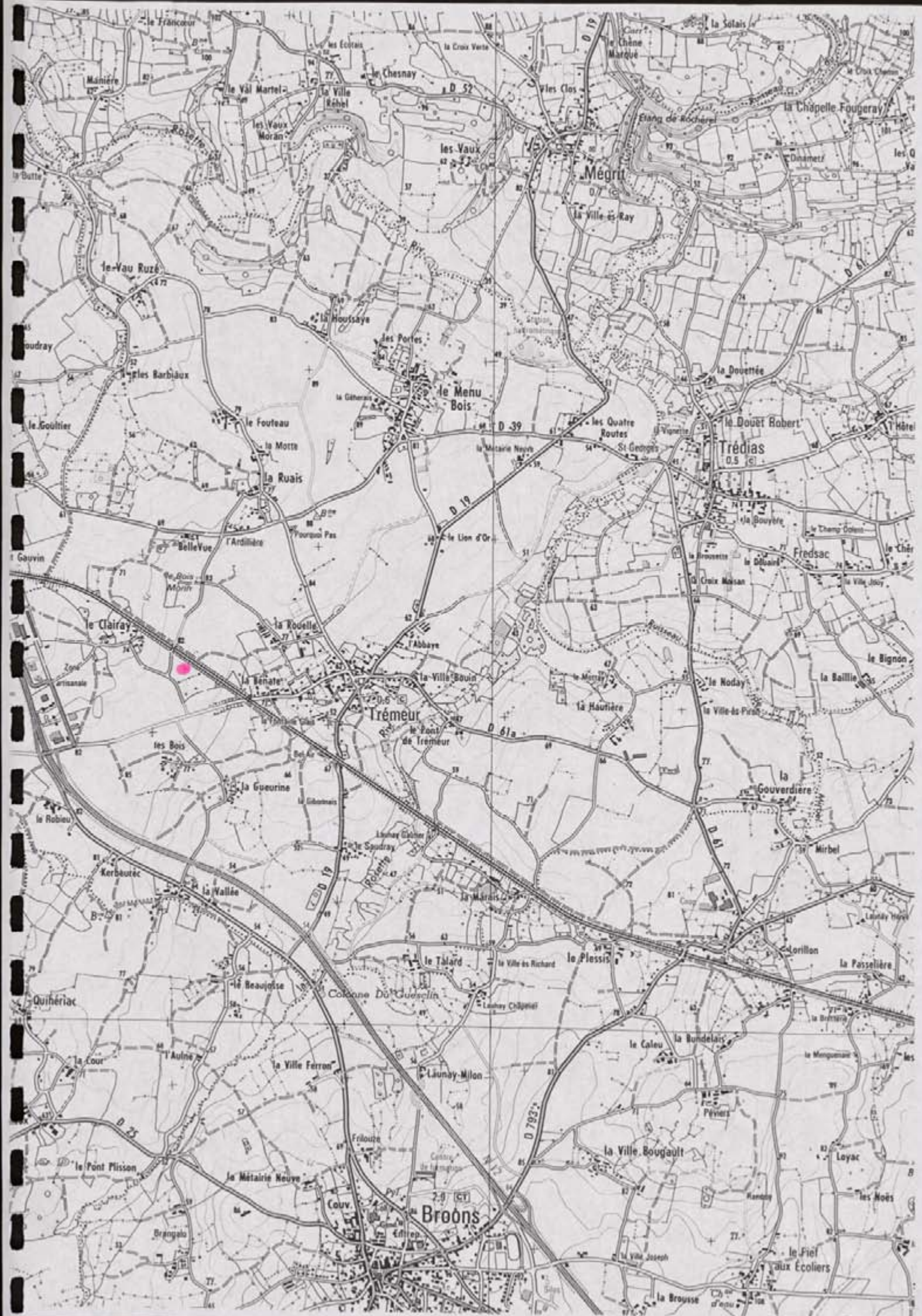
DEPARTEMENT
des Côtes d'Armor
COMMUNE
de REMEUR

DIRECTION GENERALE DES IMPÔTS
SERVICE DES AFFAIRES FONCIERES ET DOMANIALES
CADASTRE
EXTRAIT DU PLAN CADASTRAL

6816 T
Section 20
Feuille
Echelle 1/2000



LA GRANDE BENÂ



YVIGNAC

FICHE DE DECOUVERTE ARCHEOLOGIQUE/DEPOUILLEMENT DE LA MISSION
I.G.N. MONCONTOUR-BROONS.

N° de site : 221 / 391 / 101 / 141 N° d'enregistrement : 12662

Nom du site : Kervulan

Lieu-dit le plus proche (sur carte I.G.N au 1/25000) : Kervulan

Commune : Yignas

Cadastre : Année : 1983 Sections, parcelles : C2, 553, 987, 988, 989, 990

Site global : Non.

Chronologie : Indéterminée Code : IIND

Structure : Enclos Code : CLLO

Descriptif : Vue partielle d'un enclos probablement rectangulaire

Mobilier : /

Site linéaire : (O/N) : N

Type : Plein air : X

Circonstance de la découverte : inventaire (Photo-interprétation).

Etat actuel : Conservé (tout ou partie) : X ; Détruit : _

Fiabilité : Site avéré : X ; Indice de site : _ ! Année dernière vérification : 1996

Degré de protection souhaité : Faible : _ ! ; Moyen : X ; Fort : _ !

Inventeur : Nom : GAUTIER

Prénom : Maurice.

Coordonnées : Précises : X

Vérifiées : X

Centre : X = 2681, 10510 Y = 10821, 10510 Rayon = 30 m

Altitude : 89 m

N° Carte I.G.N. : 1114101

Documentation existante : Code : 43 Ordre : 95

N° du contact monoscopique concerné : 42 N° du point d'information : 149

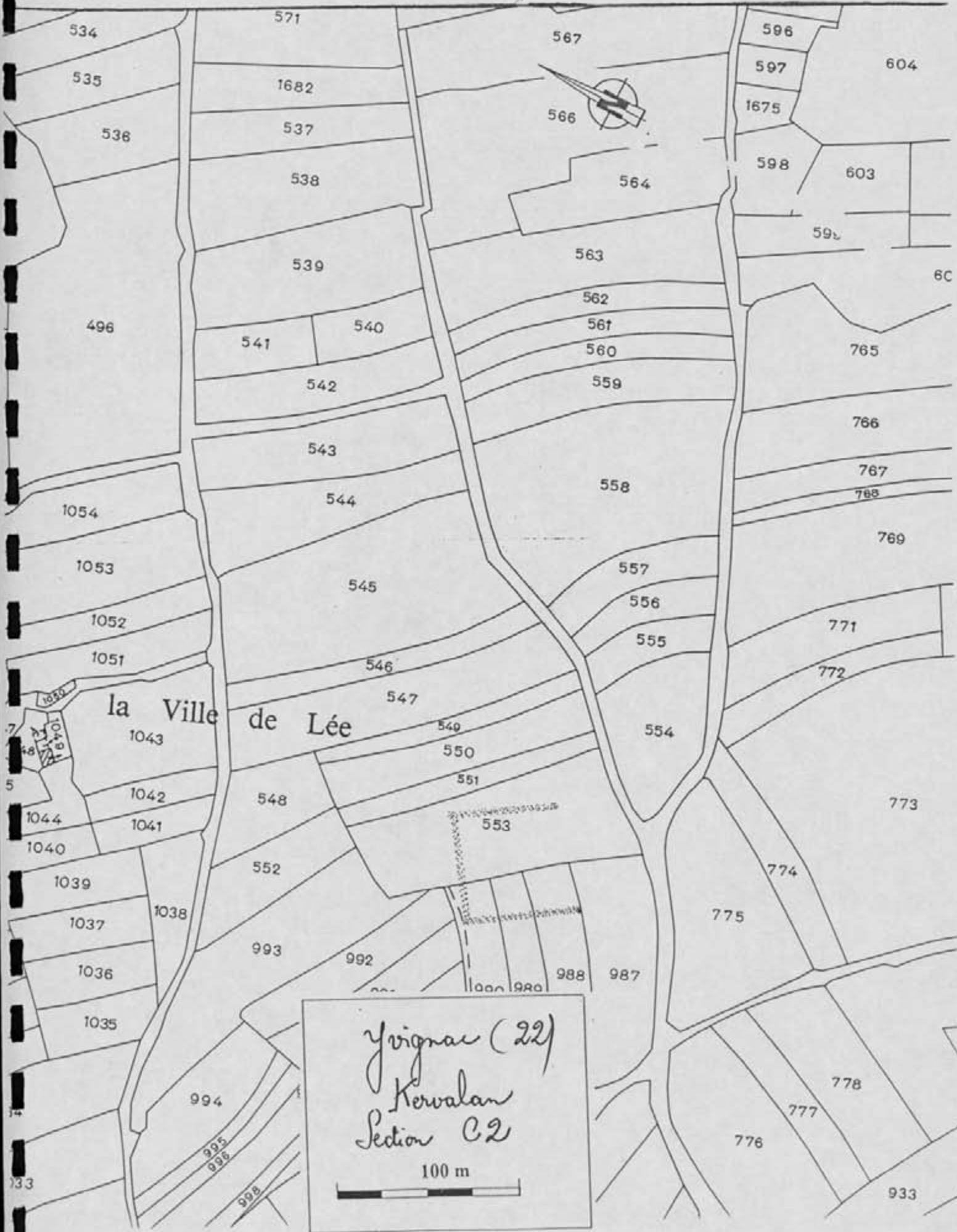
Opération éventuelle : Resp : Code : PI : _ ! N° rapport :

Date de saisie : 14 / 02 / 02 Auteur saisie : Dominique GUYADER.

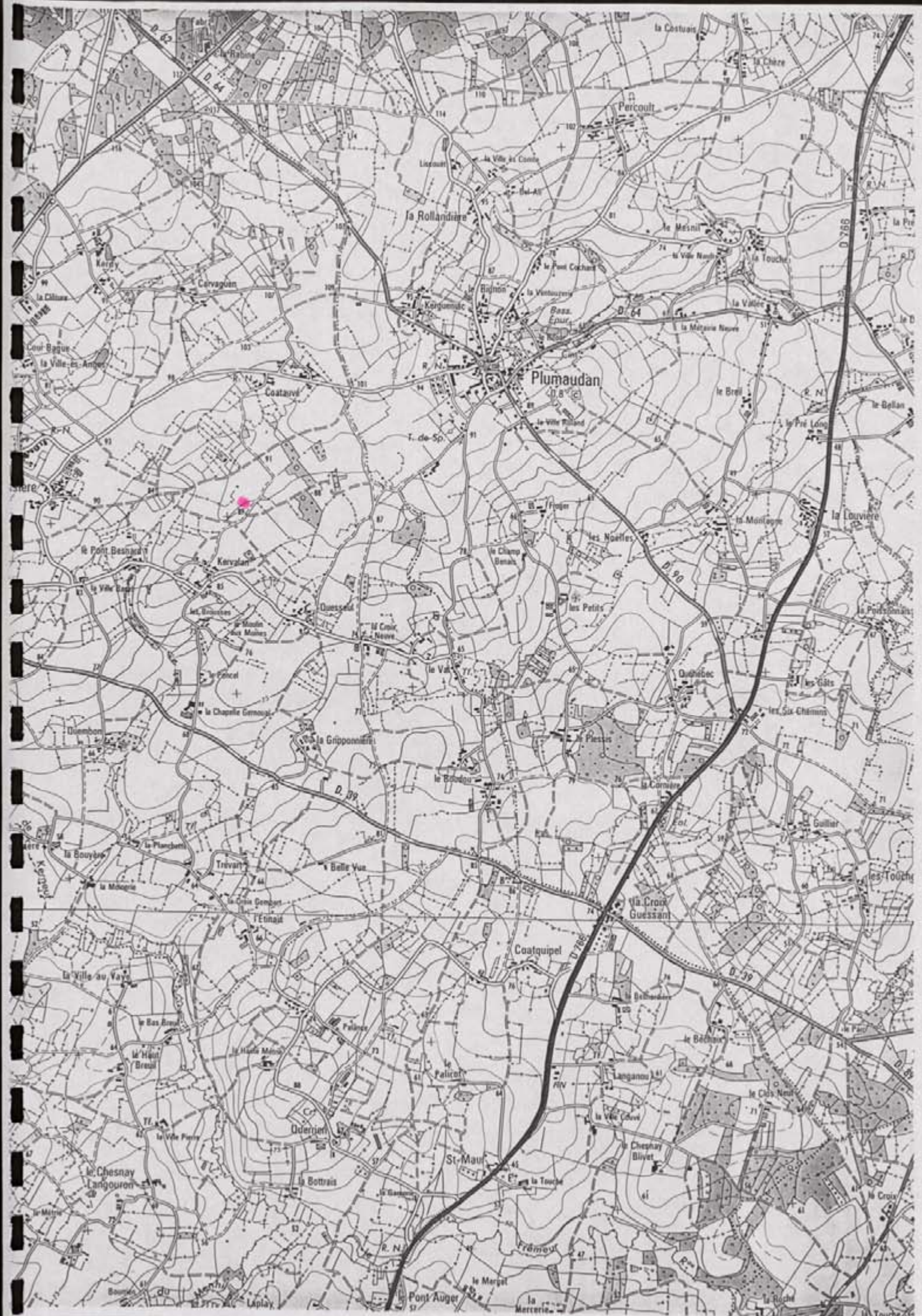
DEPARTEMENT
des Côtes d'Armor
COMMUNE
de YVIGNAC

DIRECTION GENERALE DES IMPÔTS
SERVICE DES AFFAIRES FONCIERES ET DOMANIALES
CADASTRE
EXTRAIT DU PLAN CADASTRAL

Section C
2^e Feuille
Echelle 1



Yvignac (22)
Kervalan
Section C2
100 m



Plumaudan

la Rollandière

Percoult

Cervoguan

le Breil

le Pont Besnard

Kerzant

les Noëties

la Louvière

la Chapelle Genoual

la Griponnière

Danvéric

les Six Chamers

la Bouyère

Trevarn

la Belle Vue

la Croix Guessan

les Touches

la Ville au Vays

le Bas Rivet

le Haut Breuil

Coatquipel

le Béchou

le Clos Neuf

le Chesnay Langouren

le Botrais

St-Maur

le Mergel

Chesnay Blivet

le Croix

le Métré

du Monthy

Laplay

Pont Auger

la Mercerie

la Touche

FICHE DE DECOUVERTE ARCHEOLOGIQUE/ DEPOUILLEMENT DE LA MISSION
I.G.N. MONCONTOUR-BROONS.

N° de site : 221/3911/04151

N° d'enregistrement : 12663

Nom du site : Kerdy 2

Lieu-dit le plus proche (sur carte I.G.N au 1/25000) : Kerdy

Commune : Yvignac

Cadastre : Année : 1983 Sections, parcelles : C3, 4879, 4880, 4881

Site global : Non.

Chronologie : Indéterminée Code : IND

Structure : Système d'enclos Code : CLO

Descriptif : Ensemble d'enclos emboîtés de forme ovalaire
avec probables limites agraires associées

Mobilier : /

Site linéaire : (O/N) : N

Type : Plein air : X

Circonstance de la découverte : inventaire (Photo-interprétation).

Etat actuel : Conservé (tout ou partie) : X ; Détruit : _

Fiabilité : Site avéré : X ; Indice de site : _ ; Année dernière vérification : 1996

Degré de protection souhaité : Faible : _ ; Moyen : X ; Fort : _

Inventeur : Nom : GAUTIER

Prénom : Maurice.

Coordonnées : Précises : X

Vérifiées : X

Centre : X = 267, 1450 Y = 10841, 1010 Rayon = 60 m

Altitude : 116 m

N° Carte I.G.N. : 11410

Documentation existante : Code : 43 Ordre : 95

N° du contact monoscopique concerné : 42 N° du point d'information : 150

Opération éventuelle : Resp : Code : PI : _ N° rapport :

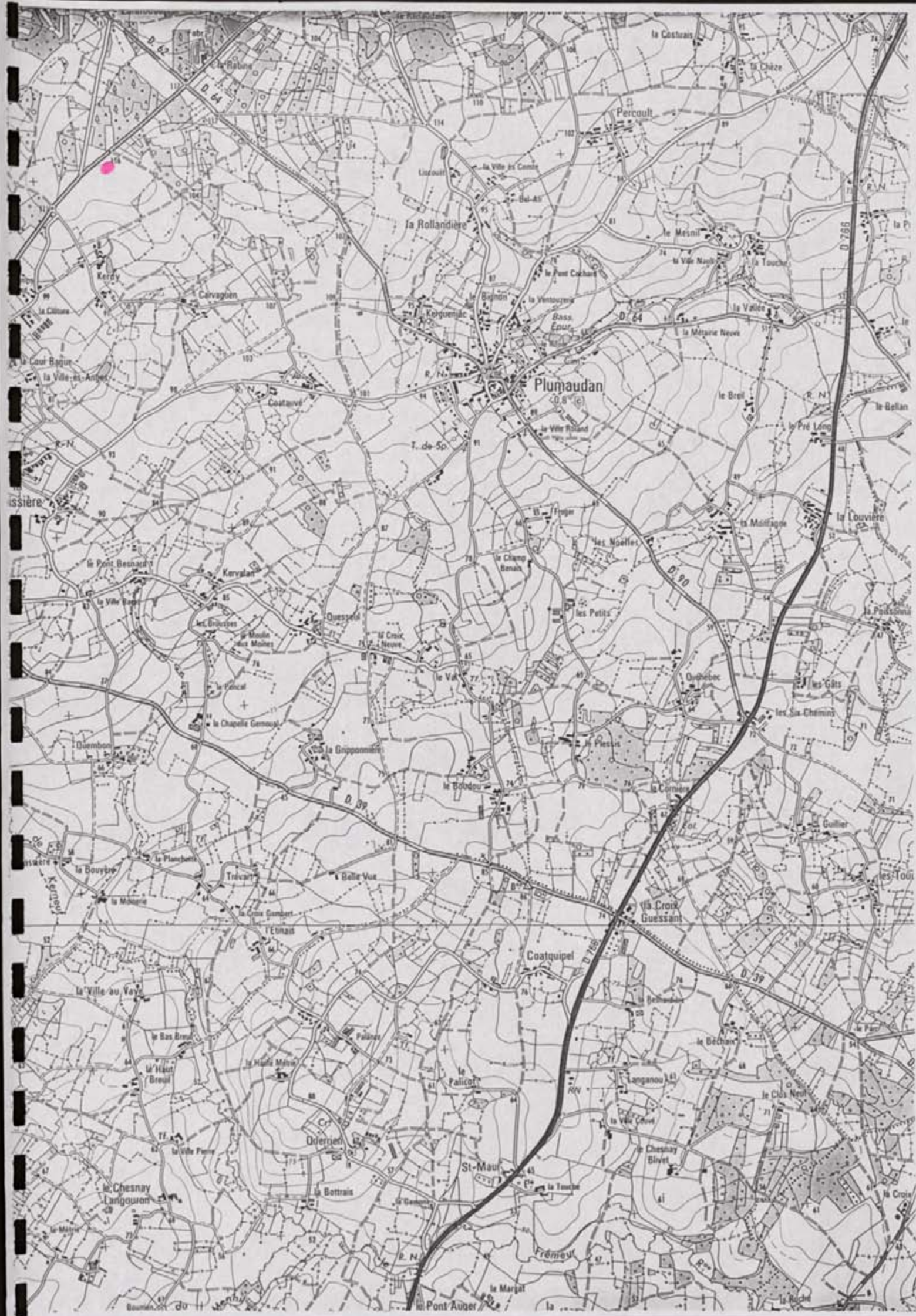
Date de saisie : 11/10/97 Auteur saisie : Dominique GUYADER.

DÉPARTEMENT
des Côtes d'Armor
COMMUNE
d'YVIGNAC

DIRECTION GÉNÉRALE DES IMPÔTS
SERVICE DES AFFAIRES FONCIÈRES ET DOMANIALES
CADASTRE
EXTRAIT DU PLAN CADASTRAL

5816
Section B
3^e Feuille
Échelle : 2500^e





Plumaudan

la Rollandiere

Percoult

Kerdy

Carvagnon

Kergonan

Basa Epur

la Vallée

la Cour Bague

la Ville-es-Ambes

Coatquipel

T. de 50

la Ville Roland

le Breil

le Pré Long

le Pont Bernard

Keryalan

Quessard

le Croc Neuve

le Champ Benoit

les Noëles

la Moirague

la Louviere

Quembon

les Drouesses

le Moulin des Moines

le Val

les Petits

Québec

les Gâts

la Bourrière

la Planche

Trécar

la Belle Vue

le Bodeu

la Comen

les Six Chemins

les Toull

la Ville ou Vay

le Bas Breil

Palen

le Haut Breil

Coatquipel

le Béchaux

le Châ Neul

le Parc

le Chesnay Langouan

le Haut Breil

le Haut Meun

le Village

le Falcot

Langouan

le Châ Neul

le Parc

le Mairie

le Village

la Botrais

St-Maur

le Margat

Chesnay Bivert

le Châ Neul

le Parc

Boumen

le Village

le Village

le Village

le Village

le Village

le Village

le Village

FICHE DE DECOUVERTE ARCHEOLOGIQUE/ DEPOUILLEMENT DE LA MISSION
I.G.N. MONCONTOUR-BROONS.

N° de site : 2121 / 3191 / 01161 N° d'enregistrement : 1316641

Nom du site : Ramburgé

Lieu-dit le plus proche (sur carte I.G.N au 1/25000) : Ramburgé

Commune : Yrignac

Cadastre : Année : 1983 Sections, parcelles : E1, 444a, 445, 446, 447, 448

Site global : Non.

Chronologie : Indéterminée Code : INID

Structure : Enclos Code : CL0

Descriptif : Enclos simple à dominante curviligne

Mobilier :

Site linéaire : (O/N) : N Type : Plein air : X

Circonstance de la découverte : inventaire (Photo-interprétation).

Etat actuel : Conservé (tout ou partie) : X ; Détruit : !

Fiabilité : Site avéré : ! ; Indice de site : X ; Année dernière vérification : 1996

Degré de protection souhaité : Faible : X ; Moyen : ! ; Fort : !

Inventeur : Nom : GAUTIER Prénom : Maurice.

Coordonnées : Précises : X Vérifiées : X

Centre : X = 21641, 18100 Y = 110801, 171510 Rayon = 45 m

Altitude : 80 m N° Carte I.G.N. : 1111101

Documentation existante : Code : 43 Ordre : 95

N° du contact monoscopique concerné : 421 N° du point d'information : 151

Opération éventuelle : Resp : Code : PI : ! N° rapport :

Date de saisie : 11/10/97 Auteur saisie : Dominique GUYADER.

DEPARTEMENT
des Côtes d'Armor

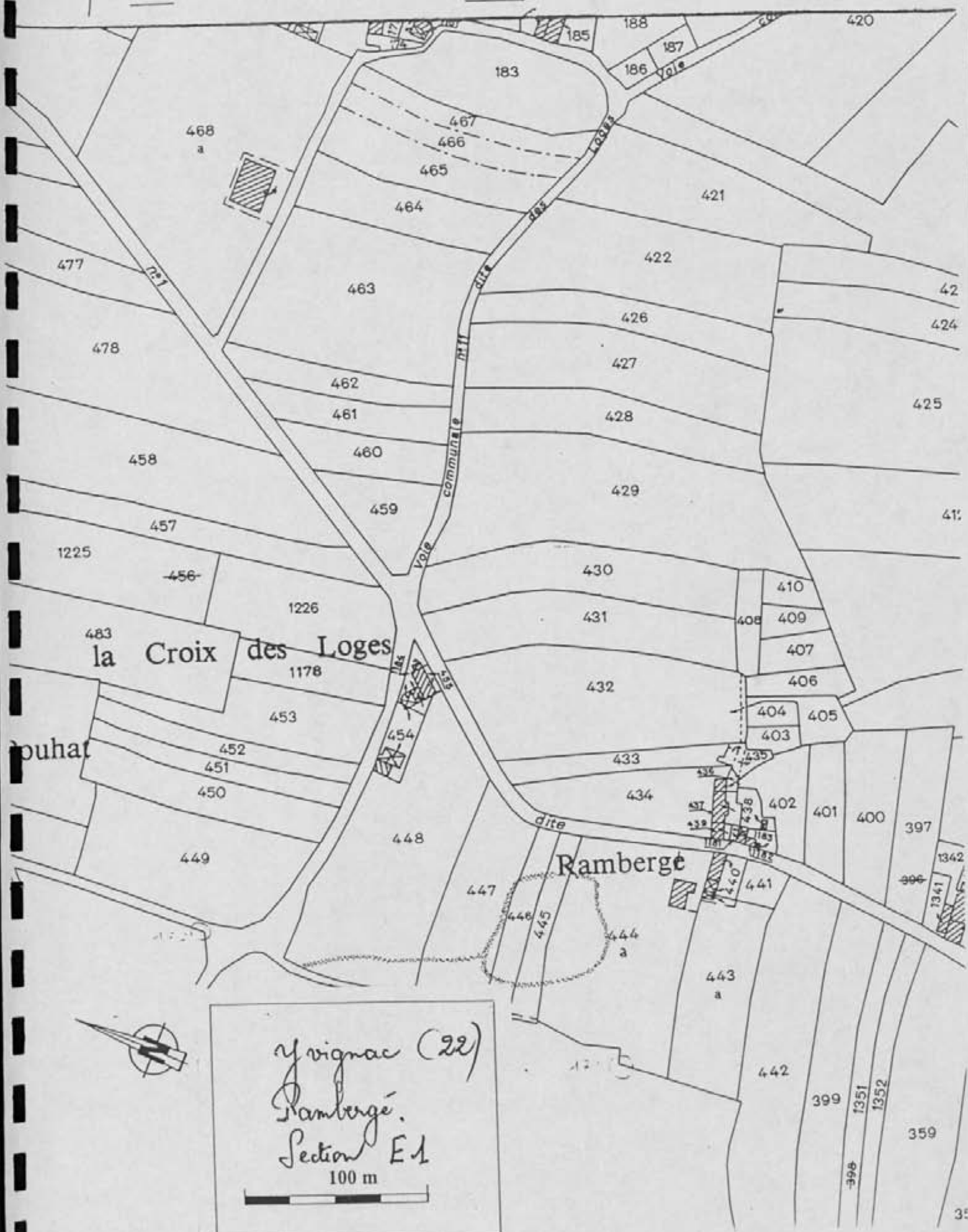
SERVICE DES AFFAIRES FONCIERES ET DOMANIALES
CADASTRE

Section E
Feuille A

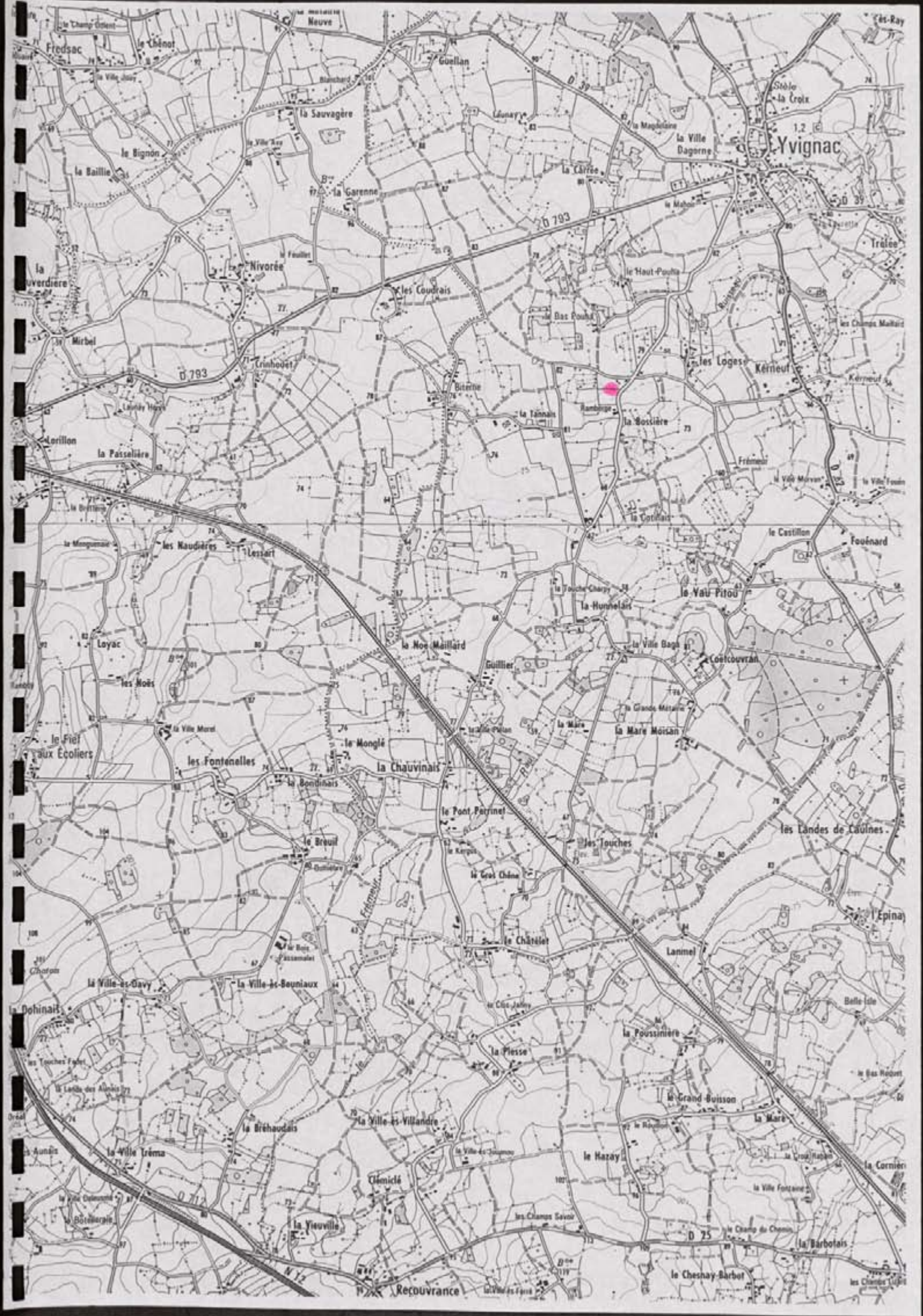
COMMUNE
de YVIGNAC

EXTRAIT DU PLAN CADASTRAL

Echelle 1/2500



Yvignac (22)
Ramberge.
Section E1
100 m



FICHE DE DECOUVERTE ARCHEOLOGIQUE/ DEPOUILLEMENT DE LA MISSION
I.G.N. MONCONTOUR-BROONS.

N° de site : 12121/131911/10M14 N° d'enregistrement : 101016M14

Nom du site : La Croix de Pierre

Lieu-dit le plus proche (sur carte I.G.N au 1/25000) : La Croix de Pierre

Commune : Yvignac

Cadastre : Année : 1983 Sections, parcelles : C2, 644, 648

Site global : Non.

Chronologie : Indéterminée Code : 11N11

Structure : Endos Code : 1C110

Descriptif : Une partie d'un endos probablement quadrangulaire

Mobilier : /

Site linéaire : (O/N) : 1N Type : Plein air : 1X

Circonstance de la découverte : inventaire (Photo-interprétation).

Etat actuel : Conservé (tout ou partie) : 1X ; Détruit : 1_

Fiabilité : Site avéré : 1_ ; Indice de site : 1X ; Année dernière vérification : 1998

Degré de protection souhaité : Faible : 1X ; Moyen : 1_ ; Fort : 1_

Inventeur : Nom : GAUTIER Prénom : Maurice.

Coordonnées : Précises : 1X Vérifiées : 1_

Centre : X = 264, 1900 Y = 1081, 1425 Rayon = 40 m

Altitude : 45 m N° Carte I.G.N. : 141410

Documentation existante : Code : 43 Ordre : 95

N° du contact monoscopique concerné : 142 N° du point d'information : 15M

Opération éventuelle : Resp : Code : PI : 1_ N° rapport :

Date de saisie : 1_1_1/1_1_1/1_1_1 Auteur saisie : Dominique GUYADER.

DÉPARTEMENT
des Côtes d'Armor
COMMUNE
de YVIGNAC

DIRECTION GÉNÉRALE DES IMPÔTS

SERVICE DES AFFAIRES FONCIÈRES ET DOMANIALES

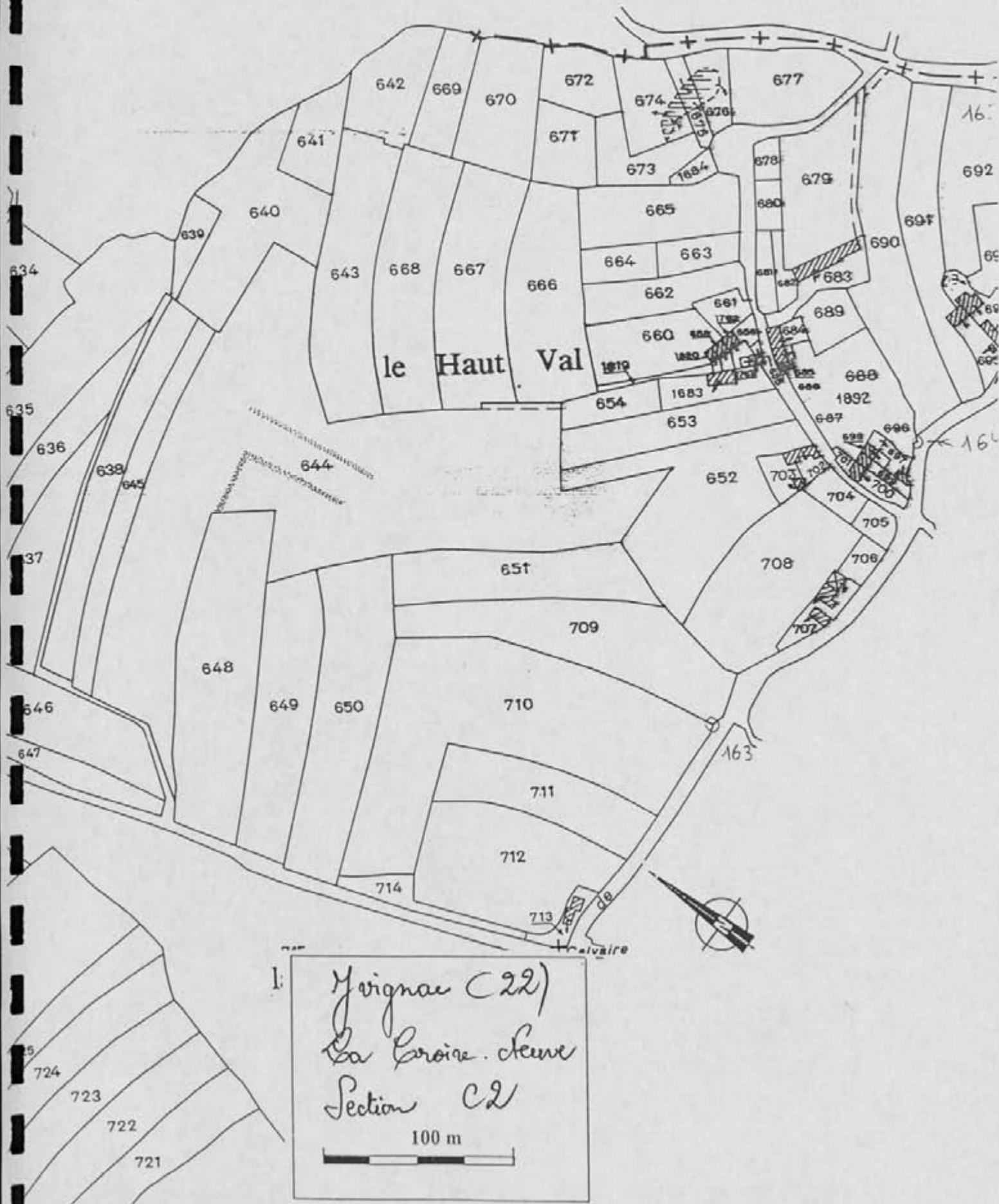
CADASTRE

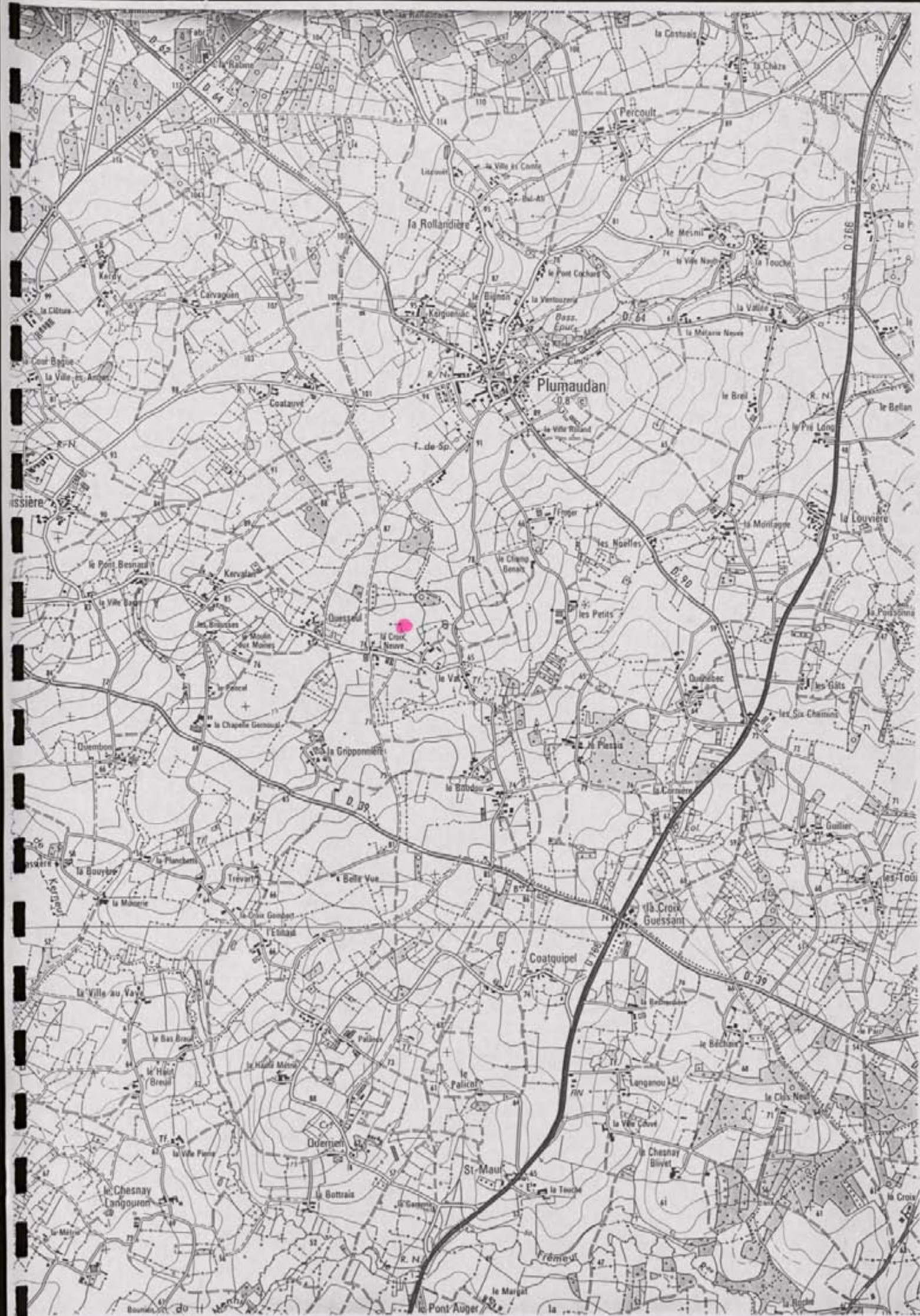
EXTRAIT DU PLAN CADASTRAL

Section C

2ème Feuille

Echelle 1/2500^e





FICHE DE DECOUVERTE ARCHEOLOGIQUE/ DEPOUILLEMENT DE LA MISSION
I.G.N. MONCONTOUR-BROONS.

N° de site : 221/394/1044

N° d'enregistrement : 13665

Nom du site : Frémur

Lieu-dit le plus proche (sur carte I.G.N au 1/25000) : Frémur

Commune : Yaignac

Cadastre : Année : 1983 Sections, parcelles : E4, 245, 259, 261, 1247, 1246

Site global : Non.

Chronologie : Indéterminée

Code : IIND

Structure : Système d'enclos

Code : SEIC

Descriptif :

Mobilier :

Site linéaire : (O/N) : N

Type : Plein air : X

Circonstance de la découverte : inventaire (Photo-interprétation).

Etat actuel : Conservé (tout ou partie) : X ; Détruit : _

Fiabilité : Site avéré : _ ; Indice de site : X Année dernière vérification : 1996

Degré de protection souhaité : Faible : X ; Moyen : _ ; Fort : _

Inventeur : Nom : GAUTIER

Prénom : Maurice.

Coordonnées : Précises : X

Vérifiées : X

Centre : X = 265, 1500 Y = 1080, 1300 Rayon = 75 m

Altitude : 65 m

N° Carte I.G.N. : MM1710

Documentation existante : Code : 43 Ordre : 95

N° du contact monoscopique concerné : 42 N° du point d'information : M12

Opération éventuelle : Resp : Code : PI : _ N° rapport :

Date de saisie : 11/09/97

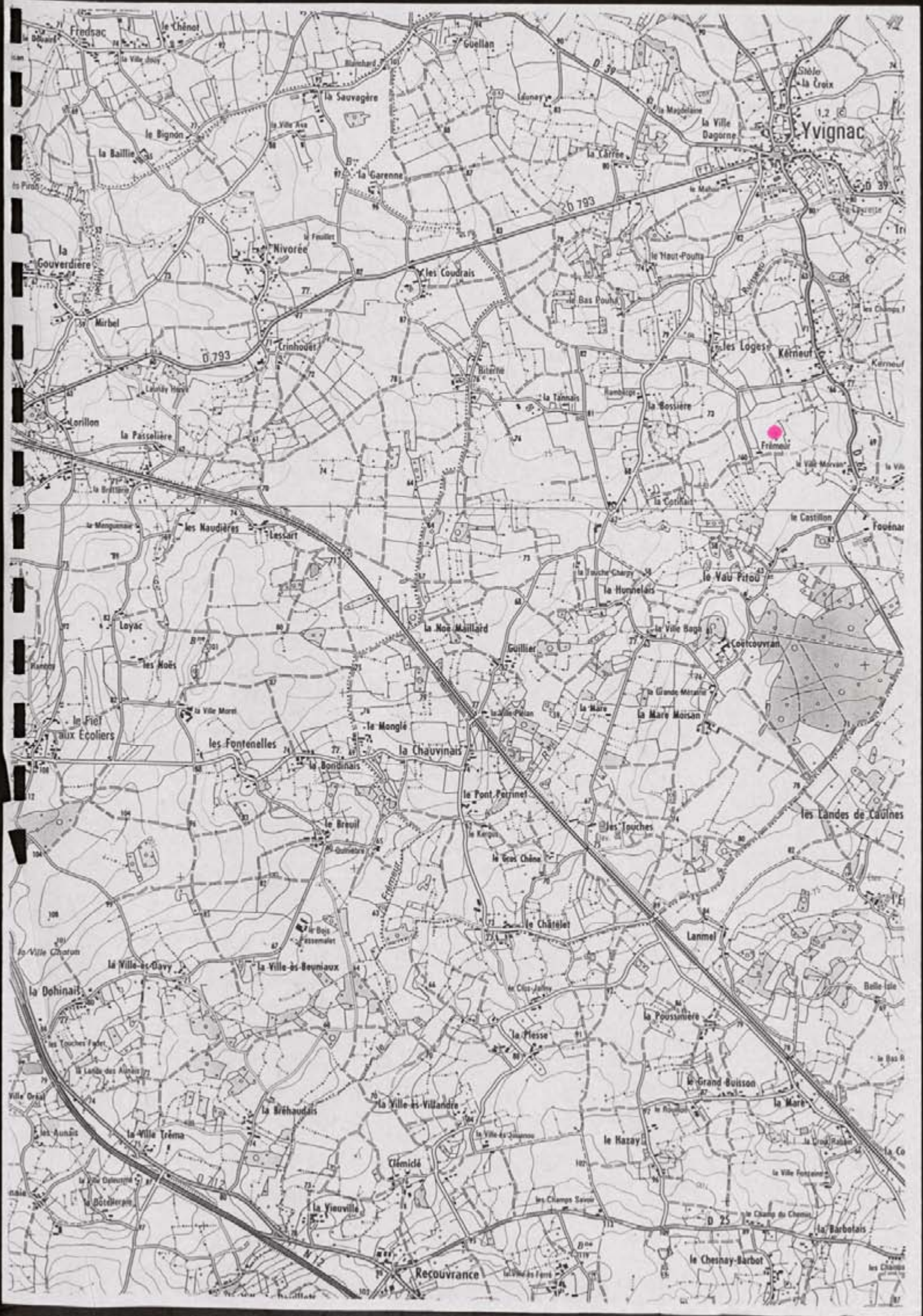
Auteur saisie : Dominique GUYADER.

DÉPARTEMENT
des Côtes d'Armor
COMMUNE
de YVIGNAC

DIRECTION GÉNÉRALE DES IMPÔTS
SERVICE DES AFFAIRES FONCIÈRES ET DOMANIALES
CADASTRE
EXTRAIT DU PLAN CADASTRAL

00101
Section E
A Feuille
Echelle 1/2500^e





SERVICE REGIONAL DE L'ARCHEOLOGIE

EXPLOITATION DES PHOTOGRAPHIES VERTICALES

DE L'I.G.N. A DES FINS ARCHEOLOGIQUES

Méthodes, résultats et perspectives

L'exemple de la mission MONCONTOUR-BROONS du 16 juin 1976



Par Maurice GAUTIER

DOCUMENTATION PHOTOGRAPHIQUE

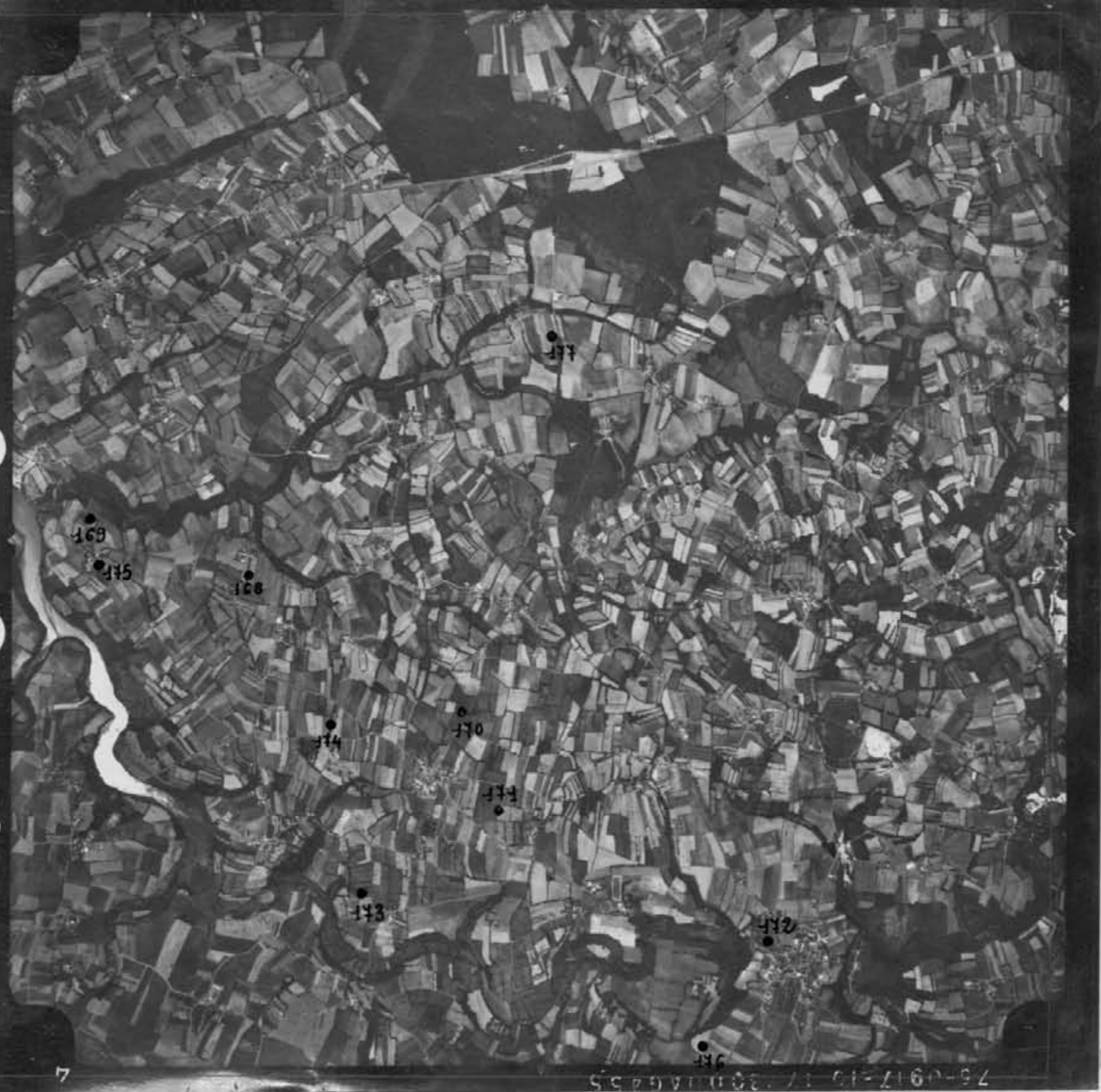
Tome 5/5

Août 97

45/93

43/95

2435e




Mission Montour. Broons

du 16 juin 1976

Clicé 4.


abgrit



Mission Montour-Brooks
du 16 juin 1976

Bliche 5.

Dof



Mission Montour. Brooks


du 16 juin 1976

Blide 7.

Langouette


76-0917-10 17/300UAG455


7



Mission Montour, Broons
du 16 juin 1976

Cliché 8.






75-0917-10 17 300 1A6455


9

Mission Harentour. Broons

du 16 juin 1946

Placie 9.

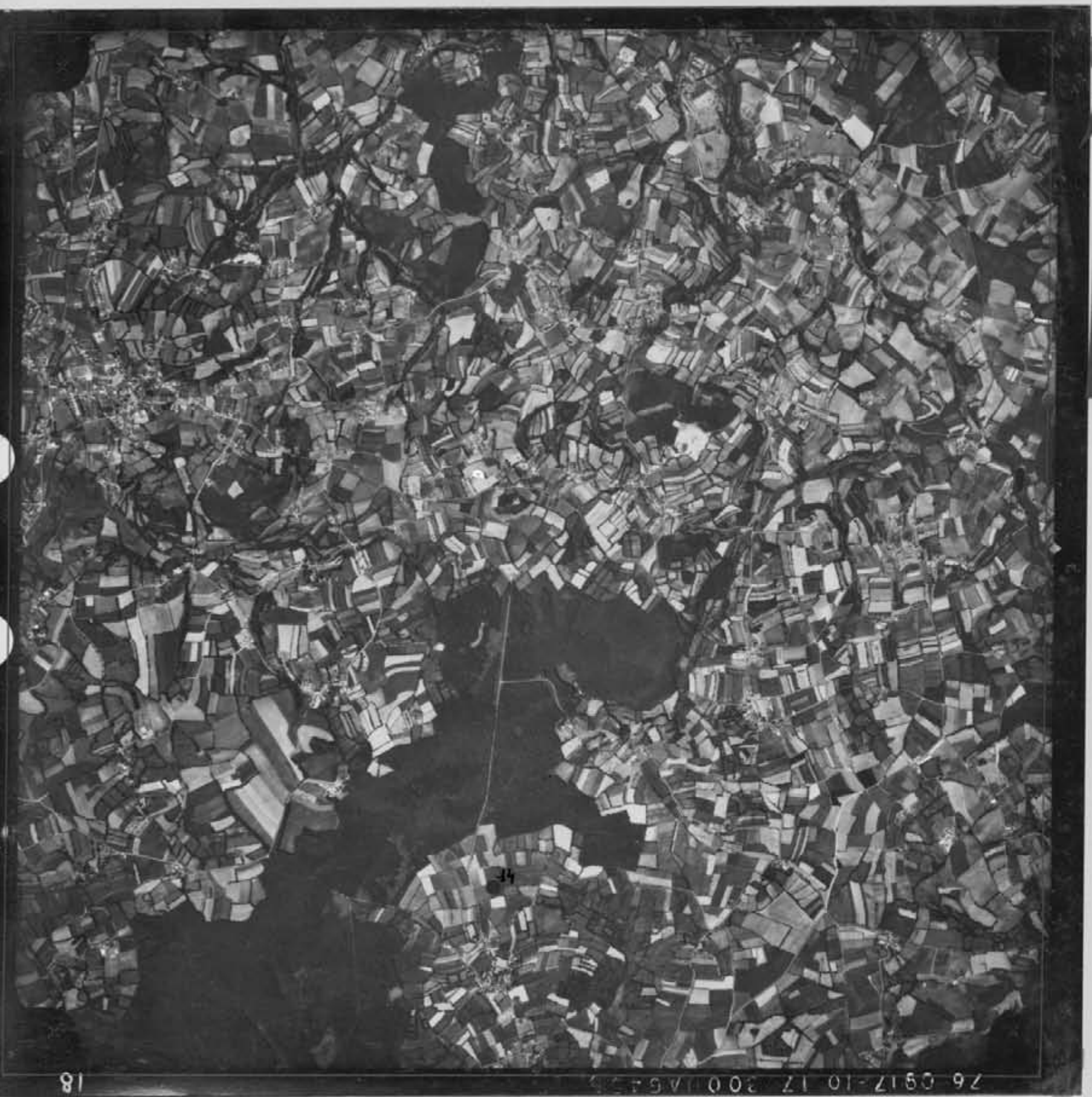




Mission Mencontour - Broons
du 16 juin 1976

Cliché 13.

Bréland




Mission Montour. Brous

du 16 juin 1946

Cliché 18


plaitel.



Mission Montour. Broons
 du 16 juin 1976

Cliché 25.

place



Mission Montour. Brouss

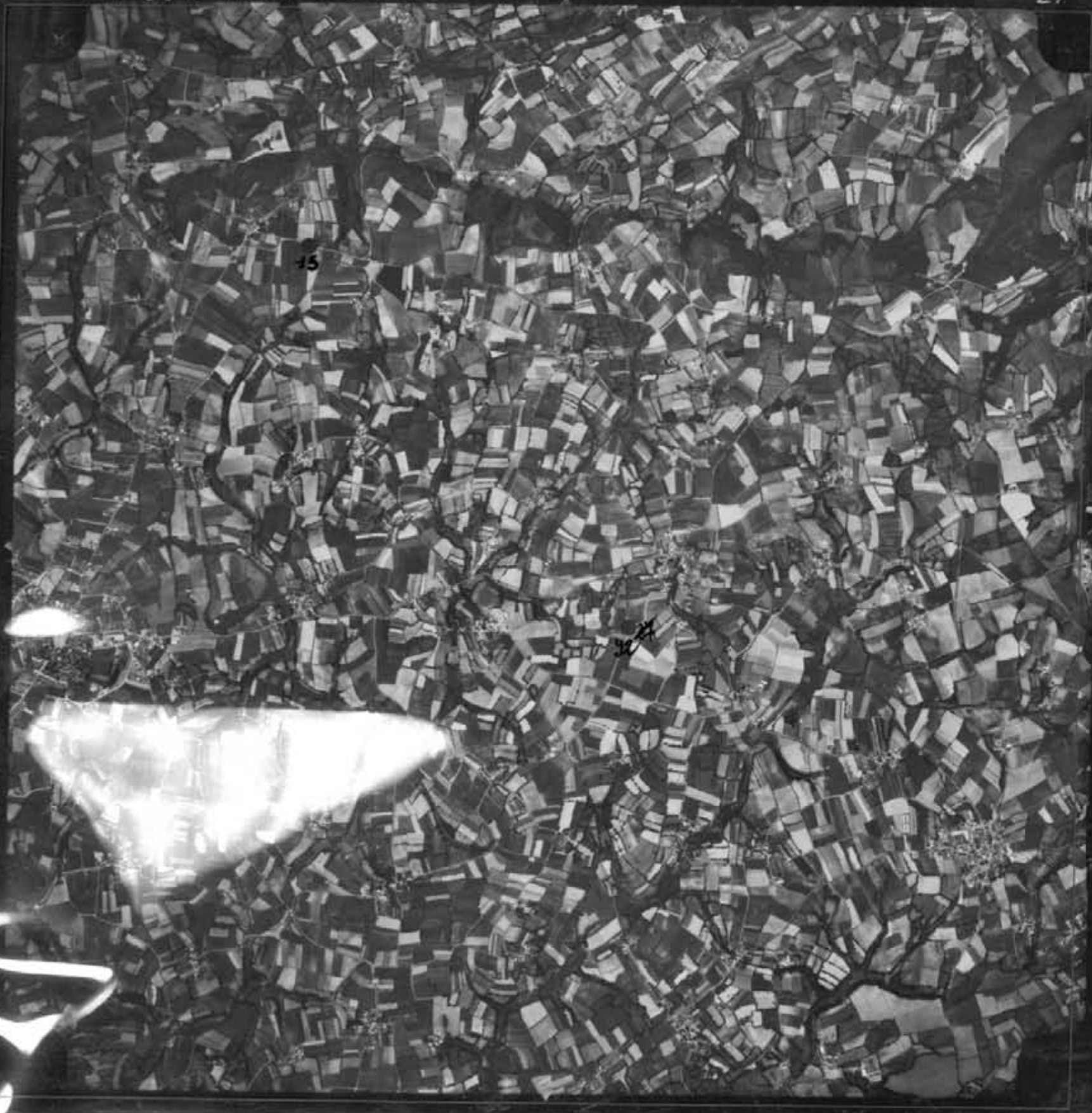
du 16 juin 1916

Cliché 26

Plan. no. 60.

76 0917-10 17/300UAG455

27




Mission Montour. Breons
du 16 juin 1976

Cliché 27.

Plouac

25 0917-10 17430011/6455


28



Mission Moncontour. Broons
du 16 juin 1976

Pliche 28


Plémy



Mission Montour. Brooks
 du 16 juin 1976

Plate 29

*Pimy




Mission Montour. Brooks
 du 16 juin 1976

Bliché 30.

Tridaniel

67-17-1001-634


34



Missive Montour. Brooks
 du 16 juin 1976

Slide 34


Et Gouray



Mission Meneantour - Broons
 du 16 juin 1976

Sliche 35

Plan. Jager




Mission Montour. Broons

du 16 juin 1976

Etiqui 37.

Stin. Jagon



Mission Montclair, Brooks
 du 16 juin 1976

Slide 38

Séviac

75 0917-10 17:30 0UAG455

41




Mission Montour. Brooks

du 16 juin 1976

Gliché 41.

Yachand



Mission Montoux. Broons

du 16 juin 1976.

Blisi 40


• TACMER



Mission Montour. Brooks
 du 16 juin 1976


Cliché 42.

Yigau




Mission Montour. Broons
du 16 juin 1976

Cliché 49



49


70 0917-10 17/300L455



Mission Montour. Brooks
 du 16 juin 1976.

Etats 43.


Planandar




Mission Montour. Breons

du 16 juin 1976

cliché 50.






N



Mission Broons - Montour
du 16 juin 1976

Cliché 53

Le Gouray




55

26 0917-10 47,300-A6&S

Mission Montour. Broons
du 16 juin 1976

Cliché 55

Colline



Mission Montour. Breons

du 16 juin 1976


Slide 54.

Le Gouray

(Le Gouray)
Collinée

54

75 0917-10 17/300 1A6455




Mission Montour. Broons

du 16 juin 1976

Bliche 56

95

76 0917-10 12 00 VAG 00 21 01 7160 97




Mission Honorable. Brèves

du 16 juin 1946

Cliché 57.

Plessala




58

26 09 17-10 17/300UAC55

Mission Montour. Broom
du 16 juin 1976

Slide 58.

Longart




N

Mission Yoncontour - Broons
du 16 juin 1976

Blizi 59.


Plémy



Mission Montour. Broons
du 16 juin 1976

Cliché 60

Gausson




Mission Montour-Brons

du 16 juin 1976

Slide 61

2/61 Place sur Pie

Ganson



Mission Moncontour - Broons
du 16 juin 1976

Cliché 62

Gaubon




Mission Moncontour - Broons

du 16 juin 1976

Slide 64.

Alliance



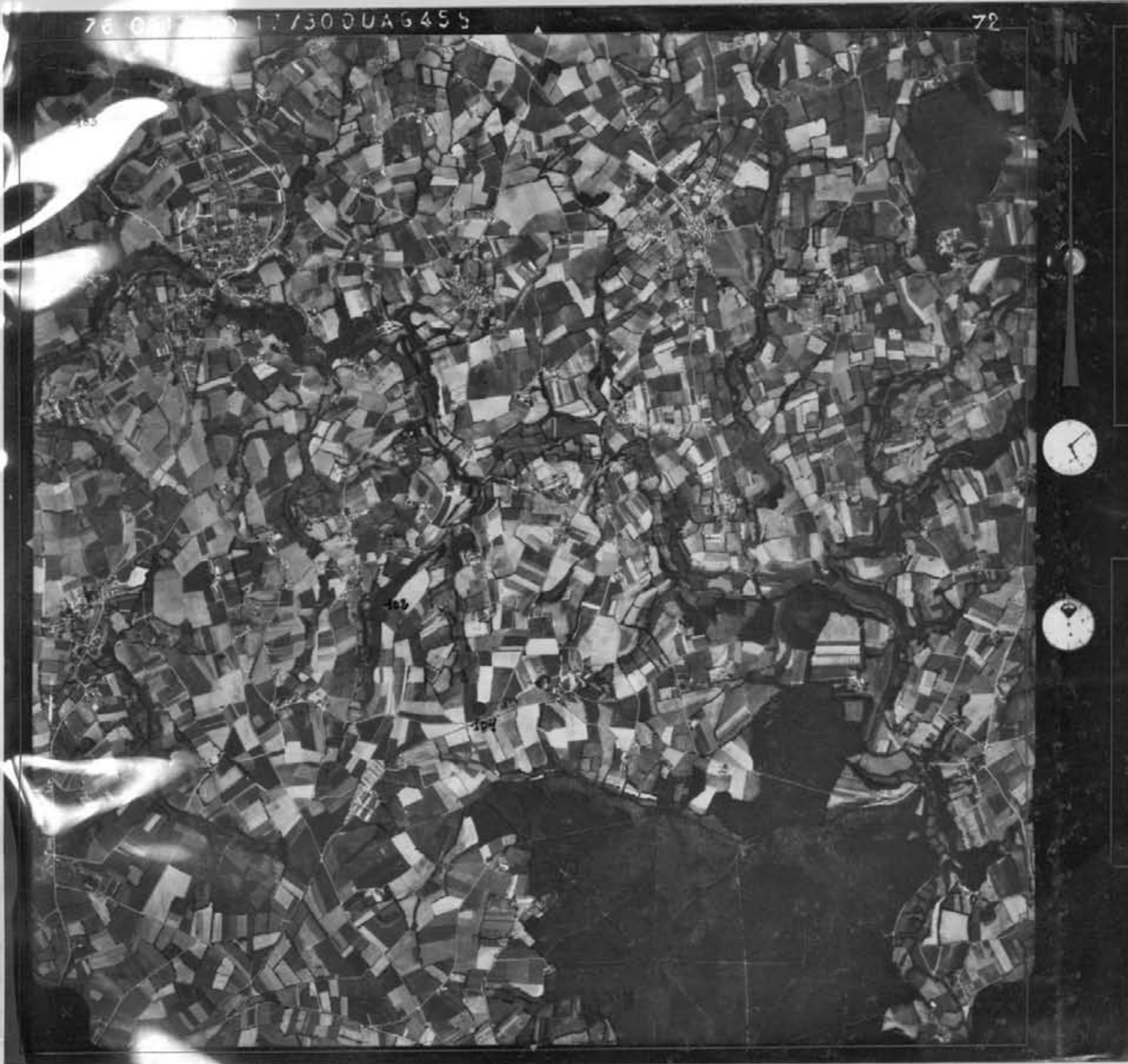
Mission Moncontour - Broons
du 16 juin 1976

Blidé 65

Le Bodco.

76 000 17/300UAG455

72



Mission Moncontour. Broons
du 16 juin 1976

Slide 72.

Plouguenest




Mission Montcaumon. Brooms
 du 16 juin 1976

Cliché 73.

Longuet.

75 0917 10 17/3000046855

74




Mission Montour. Broons

du 16 juin 1976

Plote 74.

Picardie



Mission Montour. Brooks
 du 1^{er} juin 1976

Clic 75.

St. Yvère

25 0017 10 17/300 IAG 435

81



129

128

130

Mission Montour. Broons


du 16 juin 1976

Cliché 81

• Tréac

75 0917 10 17730-00A64515

82



Mission Montour, Croona
du 16 juin 1946

Bliche 82

Erac

75 09:17 10 17:30 0 JAG 43

83



Mission Montour. Breons

du 16 juin 1946.

Cliché 83

Landes

007 10 17 084 58

84




Mission Montour-Broons

du 16 juin 1976

Gilié 84.

Phumangot



Mission Montour. Broons

du 16 juin 1976

Cliché 86

• Paulnes