BIZIEN-JAGLIN Catherine

PROSPECTION - INVENTAIRE

NORD DE LA HAUTE-BRETAGNE

ARRONDISSEMENTS DE DINAN (22), SAINT-BRIEUC (22), FOUGERES (35), SAINT-MALO (35)

REGION BRETAGNE

2007

AUTORISATION N° 2007-248 du 22 mai 2007

TOME 1/4

PRESENTATION ET COMPILATION DES FICHES D'ILLE-ET-VILAINE

Avec l'aide de :

CONSEIL GENERAL
DES COTES-D'ARMOR

MINISTERE DE LA CULTURE
D.R.A.C. BRETAGNE
S.R.A. BRETAGN

2361
a

DRAC SRA
24 AVR. 2008
COURRIER ARRIVEE

PROSPECTION - INVENTAIRE DU NORD DE LA HAUTE - BRETAGNE 2006

TOME 1 : Présentation et compilation des fiches d'Ille-et-Vilaine

TOME 2 : Compilation des fiches des Côtes-d'Armor

Communes de La Bouillie à Lancieux

TOME 3 : Compilation des fiches des Côtes-d'Armor

Communes de Languenan à Pléneuf-Val-André

TOME 4 : Compilation des fiches des Côtes-d'Armor

Communes de PLestan à Yvignac
Inventaire des Objets de l'Age du bronze du Musée de Genève
Fiche de suivi des sites

Ont participé à la prospection-inventaire du Nord de la Haute-Bretagne en 2007

Roger Aulagnier
Jacques Bansard
Alain Bertould
Catherine Bizien-jaglin
Daniel Brandily
Jacques-Henry Clément
Adrien Delvoye
R. Gauthier
M.A. Gentil
Y. Gentil
Fabien Lesguer
Chloé martin
A. Noslier

Les planches du rapport et la confection des dossiers ont été réalisées par :

Catherine Bizien-Jaglin
Jacques Bansard

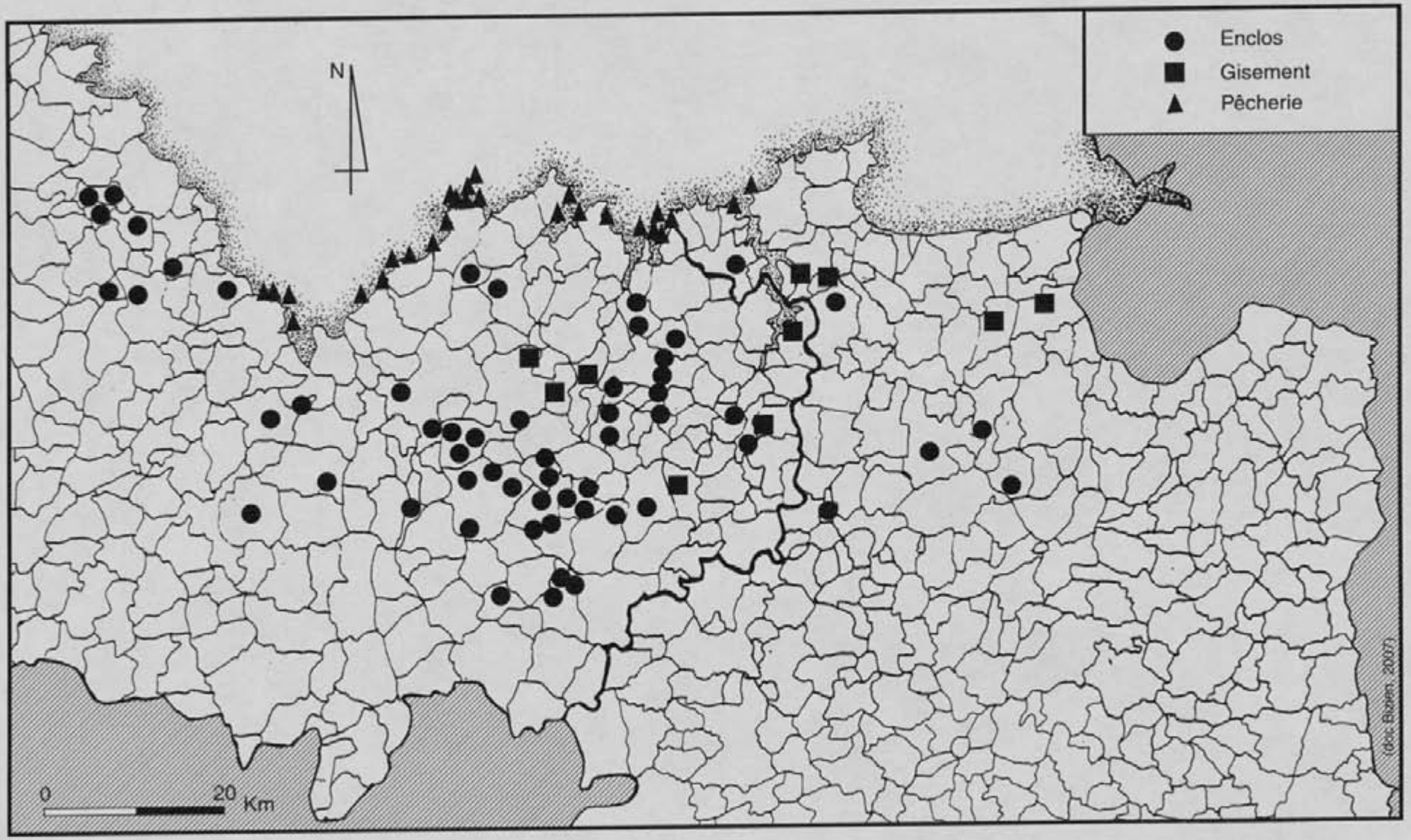

Répartition des sites faisant l'objet de déclaration de découvertes archéologiques dans le Nord de la Haute-Bretagne en 2007

Liste des sites faisant l'objet d'une déclaration de découverte archéologique en 2007

* indique les compléments d'information

Département des Côtes-d'Armor

n° Insee		Commune	Lieu-Dit ign	
1)	22012	La Bouillie	Le Pont Hédé	
2)	22014	Bourseul	Bourg	
3)	22019	Bringolo	Kersteun	
4)	22020	Broons	Nivorée	(compl. info)
5)	22026	Calorguen	Le Saudray	
6)	22035	Champs-Géraux	Boutron	
7)	22048	Corseul	Hautes-Fosses-Forestrie	
8)	22048	Corseul	La Carduchais	
9)	22048	Corseul	La Dérouléde	
10)	22049	Crehen	La Mouchais	
11)	22049	Crehen	L'Orme	
12)	22051	Dolo	La Ville-es-Burets	(compl. info)
13)	22051	Dolo	Le Bouquet-Jalu 2 -> 3	(compl. info)
14)	22054	Erquy	Caroual	
15)	22054	Erquy	Face à l'Ilot Saint-Michel	
16)	22054	Erquy	Plage du Guen 1	
17)	22054	Erquy	Plage du Guen 2	
18)	22054	Erquy	Plage du Guen 3	
19)	22054	Erquy	Plage du Guen 4	
20)	22054	Erquy	Plage du Guen 5	
21)	22054	Erquy	Pointe de la Houssais	
22)	22054	Erquy	Rocher Fourcoin	
23)	22076	Hénanbihen	Saint-Samson	
24)	22079	Hénon	Pellan	
25)	22093	Lamballe	Tournebride	(compl. info)
26)	22094	Lancieux	Bellévent	
27)	22094	Lancieux	Islet	
28)	22094	Lancieux	Plage Saint-Scieuc	(compl. info)
29)	22094	Lancieux	Pointe du rocher	(compl. info)
30)	22105	Languenan	Lesmen	
31)	22112	Lannebert	Le Vieuzit	
32)	22114	Lanrelas	La Barre	
33)	22114	Lanrelas	La Ville Gueneu2	
34)	22114	Lanrelas	Rouaudel	
35)	22117	Lantic	La Noérain	
36)	22142	Lamballe-Maroué	Belètre	
37)	22148	Mérillac	Les Talas	
38)	22173	Planguenoual	Le Rocher Romel	
39)	22175	Plédéliac	Forêt de la Hunaudaye	
40)	22175	Plédéliac	Le Guillier	
41)	22176	Plédran	Le Portal	
42)	22176	Plédran	Les Fossés	
43)	22177	Pléguien	Kercadic	
44)	22180	Plélan-le-Petit	La Boulais	
45)	22180	Plélan-le-Petit	La Chapelle-Saint-thual	
46)	22182	Plélo	Boie du Gibet	
47)	22185	Plénée-Jugon	La Ville Doual	
48)	22185	Plénée-Jugon	Le Bas temple 1	
49)	22185	Plénée-Jugon	L'Echaussée Gouellet	

50)	22185	Plénée-Jugon	Rotoué	
51)	22186	Pléneuf-Val-André	Le Pissot	
52)	22186	Pléneuf-Val-André	Les Vallées	
53)	22186	Pléneuf-Val-André	Piégu	
54)	22193	Plestan	Bellevue	
55)	22193	Plestan	La Chenaie	
56)	22193	Plestan	Le Clos Bret	
57)	22197	Pleudihen-sur-Rance	Mordreux	
58)	22201	Plévenon	Le Vau Boscher	
59)	22201	Plévenon	Le Vaugamont	
60)	22203	Ploeuc-sur-Lié	Gourmeneuf	(compl. info)
61)	22205	Plorec	La Division	(compl. info)
62)	22236	Pludual	Pen Hastel	
63)	22239	Plumaudan	La Renaudais	
64)	22251	Pordic	La Ville Méno	
65)	22280	Saint-Carné	La Ville-es-Gicquiaux	(compl. info)
66)	22282	Saint-Cast-le-Guildo	Bec Rond	(compl. info)
67)	22282	Saint-Cast-le-Guildo	Plage de la Fresnaye	
68)	22296	Saint-Glen	La Rigole	(compl. info)
69)	22302	Saint-Jacut-de-la-Mer	Les Juméliaux	
70)	22310	Saint-Laurent-Plérin	Pointe des Tablettes	
71)	22310	Saint-Laurent-Plérin	Pointe des Tablettes	
72)	22310	Saint-Laurent-Plérin	Pointe du Roselier	
73)	22310	Saint-Laurent-Plérin	Rocher Martin	
74)	22315	Saint-Maudez	La Ville-Orieux	(compl. info)
75)	22337	Sévignac	La Ville Marie II	
76)	22337	Sévignac	Pengly	(compl. info)
77)	22337	Sévignac	Sud-est du Bourg	
78)	22369	Trémeur	Le Clairay	(compl. info)
79)	22369	Trémeur	Le Talard I	(compl. info)
80)	22369	Trémeur	Pourquoi pas	
81)	22378	Trévérec	Fantan Min	
82)	22388	Vildé Guingalan	La Croix Mois	(compl. info)
83)	22391	Yvignac	Vau pitou	

Département d'Ille-et-Vilaine

n° Insee	Commune	Lieu-Dit ign	
84)	35034	La Boussac	La Ville Goui	
85)	35085	Combourg	La Pérosselais	
86)	35092	Cuguen	La Mellerie	
87)	35093	Dinard	Plage de l'Ecluse	(compl. info)
88)	35179	Miniac Morvan	Le Moulin Farnel	(compl. info)
89)	35222	Pleine-Fougères	Le Pin	
90)	35228	Pleurtuit	Beauvais	
91)	35288	Saint-Malo	Bidouane	
92)	35306	Saint-Pere-marc-en-Poulet	Le Tertre	
93)	35306	Saint-Pere-marc-en-Poulet	nord bourg	
94)	35309	Saint-Rémy-du-Plain	Le Landier	(compl. info)
95)	35346	Trimer	sud-ouest bourg	(compl. info)

RAPPEL DES PROBLEMATIQUES

La problématique de base, à l'origine de toutes les autres, est l'étude de l'occupation du nord de la Haute-Bretagne, issue d'un dynamisme qui trouve ses bases dans les programmes antérieurs. L'étude se poursuit par le biais de la Prospection-Inventaire.

Les données collectées génèrent sans cesse de nouvelles pistes de recherches qui se regroupent au sein de thèmes et de problématiques majeures:

- Localisation de nouveaux sites et gisements, notamment dans les zones de moindre densité.

Objectif premier de la prospection-inventaire, la recherche couvre, au moins pour la prospection aérienne, toute la zone du Nord de la Haute Bretagne mais est également accentuée sur les zones de moindre densité reconnue.

- Homogénéisation des données :

Les données issues d'opportunités de terrain sont souvent trop disparates pour être directement confrontées. La recherche orientée vers la détermination d'éléments dateurs sur les enclos d'une part et de structures sur les gisements d'autre part permet, petit à petit, d'harmoniser les données.

- Datation des enclos et anomalies reconnues d'avion : Cette réflexion sur la typologie et la chronologie des enclos est menée par la collecte de mobilier et un contrôle au sol des anomalies repérées en prospection aérienne.

- Complément de données sur les sites et gisements déjà connus par la collecte de mobilier : Cette progression passe par le survol des sites.

- Optimisation des données:

La prospection s'inscrit ici comme le moyen de recenser le maximum d'informations avant disparition des données archéologiques accessibles, par le fait de l'érosion, des pratiques agricoles. Nombre de sites bien recensés ne laissent actuellement plus de traces au sol. C'est également dans cette problématique que s'inscrit l'étude et le suivi des sites sur le long terme. La localisation d'un gisement, d'un site, ne suffit pas à définir son emprise réelle, sa chronologie, sa fonction, son importance scientifique.

Au-delà de ces trois axes majeurs, des thèmes plus particuliers viennent se rajouter ponctuellement au gré des particularités et des opportunités de terrain.

LA PROSPECTION EN 2007

L'opération a bénéficié d'un financement conjoint du Ministère de la Culture (2050 euros), et du Conseil Général des Côtes-d'Armor (4000 euros) pour un montant total de 6050 euros demandés.

En 2007, nous avons utilisé conjointement la photographie argentique (diapositive) et la photographie numérique. Outre l'intérêt économique, ce choix provient de la difficulté croissante de se fournir en pellicule diapositive ainsi que des délais toujours plus long de développement.

La totalité des vues présentes dans ce rapport sont des clichés numériques. Leur qualité n'est pas toujours équivalente à l'argentique, mais un retraitement approprié des fichiers offre des résultats qui peuvent être satisfaisants. Ce traitement n'a pas été appliqué à tous les clichés présentés. La clichés originaux sont joints au rapport sur un support CD.

L'intérêt de la photographie numérique est aussi, par traitement de l'image, la possibilité de valoriser ou de faire apparaître des structures trop peu définies sur le cliché initial.

Les extrait cadastraux utilisés ont été chargé sur le site du Ministère des finances : Cadastre.gouv.fr.

Pour chaque site, nous avons consulté les données photographiques mises en ligne sur Internet par le Conseil Général de Côtes-d'Armor, Géoportail et Google Map.

Le report sur les plans cadastraux des enclos a été fait manuellement en utilisant la méthode des alignements. Les traces sombres, probablement fossoyées ont été représentées en pointillés, les traces claires correspondant à des substructions ou talus arasés en noir. Les cadastres napoléoniens n'ont pas été représentés bien qu'ils aient tous été consultés. Les gisements sont représentés en hachures.

RESULTATS DE LA CAMPAGNE DE 2007

95 sites font l'objet de déclarations de découvertes en 2007. 29 ont été découvert en 2003 et n'avaient pas encore fait l'objet de déclaration. 66 proviennent des découvertes de 2007. Les principaux résultats figurent dans le tableau 1 et la liste des sites faisant l'objet d'une déclaration de découverte archéologique en 2007.

	COTES-D'ARMOR	ILLE-ET-VILAINE	TOTAUX
Prospection aérienne 2007	50 dont 6 compl. Info	5 dont 3 compl. Info	55 dont 9 compl. Info
Prospection aérienne 2003	27 dont 9 compl. Info	2	29 dont 9 compl. Info
Prospection pédestre	6 dont 1 compl. Info	5 dont 1 compl. Info	11 dont 2 compl. Info
Totaux	83 dont 16 compl. Info.	12 dont 4 compl. Info	95 dont 20 compl. info

comp. d'info = compl. info

Tableau 1 : Récapitulatif méthodologique des prospections en 2007

la prospection aérienne

Le départ des vols s'effectue à partir de l'aéro-club de Dinan - Trélivan qui a le mérite d'être proche de l'épicentre de notre rayon d'action. Cette année, 22 heures de vols ont été effectuées. Elles ont été réparties entre la fin juin – début juillet puis en septembre de manière à couvrir les périodes de maturité des cultures.

L'année 2007 a été caractérisée par des conditions météorologiques déplorables.

Sur 157 données observées, 89 concernent des structures archéologiques, dont 34 déjà connus (cf. liste page 8). 68 ont été jugées trop partielles, douteuses ou correspondant à d'anciens parcellaires, n'apparaissent donc pas dans ce rapport.

La détection des enclos par anomalie phytologique a été très restreinte. Seul 24 enclos ou portions d'enclos ont été reconnus. La qualité des traces était mauvaise et les données difficiles à photographier. Si l'on note la présence de quelques sites révélés par des changements de teinte, la majorité sont apparue par des cultures couchées. Ces enclos ont été vus dans la haute vallée de la Rance ou à l'ouest de la baie de Saint-Brieuc. Pour le département d'Ille-et-Vilaine, le bocage plus dense limite considérablement les possibilités de découverte par le survol des champs seul 4 enclos ou structure ont été reconnues. On peut noter que le secteur situé à l'est de Antrain (zone de Fougères) n'a rien donné excepté quelques rares traces jugées très douteuses.

C'est la découverte de pêcheries sur le littoral qui constitue les données les plus importantes de ce rapport. 26 pêcheries ou groupes de pêcheries en bois ou en pierres ont été enregistrées entre la baie de Saint-Brieuc et la Baie du Mont-Saint-Michel.

Date des vols	Nombre de données totales observées	Dont nombre d'enclos déjà connus (annexe)	Dont nombre d'enclos signalés en 2006
27/04/2007	4	2	0
08/06/2007	13	4	2
14/06/2007	13	4	3
16/06/2007	8	4	1
22/06/2007	12	2	3
23/06/2007	16	4	8
28/06/2007	15	6	4
29/06/2007	14	8	1
13/07/2007	13	2	6
20/07/2007	4	0	1
01/09/2007	5	0	2
14/09/2007	3	0	0
28/09/2007	37	0	19

Tableau 2 :
Rythme de découvertes des données en 2007.

La prospection pédestre

La prospection pédestre a permis la découverte de 3 nouveaux gisements gallo-romains, de deux portions de voies et de deux mottes. De nombreuses autres sorties de terrain ont été effectuées sur des sites déjà connus, notamment en contexte littoral qui nécessite un suivi régulier. Des compléments d'information ou d'échantillonnage de mobilier ont été effectués et apparaissent à la fin du dossier sous la forme de fiche de suivi de site. Ces données concernent principalement les gisements paléolithiques côtiers.

Un document réalisé par Pierre-Jérome Ray en 1998 et mentionnant la présence d'objet de l'Age du Bronze dans les réserves du Musée de Genève et provenant des Côtes-d'Armor est intégré au dossier.

Annexe

Liste des enclos et sites déjà inventoriés et revus d'avion en 2006, sans faire l'objet de déclaration de découverte car aucune information complémentaire n'a été observée.

Département des Côtes-d'Armor

		Commune	Lieu-Dit	Date d'observation
1)	22	Dolo	La Touche-es-Gautier	14-juin-07
2)	22	Dolo	La Touche-es-Gautier	22-juin-07
3)	22	Erquy	Ilot Saint-Michel	28-sept-07
4)	22	Evran	La Basse Touche	28-juin-07
5)	22	Evran	Les vieilles Navières	28-juin-07
6)	22	Jugon-les-Lacs	La Grange	29-juin-07
7)	22	Jugon-les-Lacs	La Marette	29-juin-07
8)	22	Languenan	Le Callouet	29-juin-07
9)	22	Le Quiou		14-sept-07
10)	22	Loudéac	La Planchette-Limpiquet	14-juin-07
11)	22	Matignon	La Dohinais	29-juin-07
12)	22	Plédran	Camp de Péran	23-juin-07
13)	22	Plélan-le-Petit	Saint-Tual	08-juin-07
14)	22	Plénée-Jugon	La Chênaie-Frétay	08-juin-07
15)	22	Plénée-Jugon	La Ville Hallade	29-juin-07
16)	22	Plénée-Jugon	La Ville Halle	29-juin-07
17)	22	Plénée-Jugon	Villeneuve St-Odile	08-juin-07
18)	22	Plénée-Jugon	Villeneuve St-Odile	14-juin-07
19)	22	Pléneuf-Val-André	Verdelet	28-sept-07
20)	22	Pordic	La Ville au Doré 1	23-juin-07
21)	22	Pordic	La Ville au Doré 2	23-juin-07
22)	22	Pordic	La Ville au Doré 2	13-juil-07
23)	22	Pordic	Le Petit Havre	13-juil-07
24)	22	Saint-Carné	La Prunerai	28/06/2007
25)	22	Saint-Cast-le-Guildo	Pointe du Bay	28-sept-07
26)	22	Saint-Jacut-de-la-Mer	Grande Roche	28-sept-07
27)	22	Sévignac	La Gatinais	22-juin-07
28)	22	Trémeur	Le TalardIII	08-juin-07
29)	35	Chateauneuf-d'Ille-et-Vilaine	Château	08-juin-07
30)	35	Lanrigan	La Métairie	28-juin-07
31)	35	Lillemer	bourg	08-juin-07
32)	35	Saint-Lunaire	Plage de la Fourberie	28-sept-07
33)	35	Saint-Malo	Bon Secours	28-sept-07
34)	35	Tréverien	Trémégan	28-juin-07

FICHE D'ENREGISTREMENT DE DECOUVERTE

LOCALISATION *Département :* **35** *commune principale:* **LA BOUSSAC (35034)**

Nom : **LA VILLE GOUI** *Lieu-dit de l'IGN et/ou adresse :* **LA VILLE GOUI**

Commune principale	*Lieu-dit du cadastre*	*Année*	*Section(s) . Parcelle (s)*
La Boussac		**09/04/2008**	**0B, 430, 432, 446, 447**

Commune (s)secondaire(s	*Lieu-dit du cadastre*	*Année*	*Section (s)*	*Parcelle (s)*

IDENTIFICATION

DESCRIPTION (les affixes 1 et 2 sont à choisir dans la liste des affixes matière, morphologie ou autre)

Structures (illimité)	*Doute (?)*	*Affixe 1*	*Affixe 2*	*Affixe 3*	*Quantité*
Aménagement indéterminé		**tuile**			

Commentaire sur les structures
Gisement gallo-romain

INTERPRETATION (les affixes 1 et 2 sont à choisir dans la liste des affixes matière, morphologie ou autre)

Nature (limité à **2** *)*	*Affixe 1*	*Affixe 2*	*Quantité*
Occupation			

Commentaire sur l'interprétation

Le site est implanté sur un sommet topographique. Il est caractérisé par la présence au sol de nombreux fragments de tuile ou brique. La densité la plus importante se trouve dans les parcelles 432 et 430. Le matériel est roulé et érodé, peu de forme à rebord sont conservé.

MOBILIER *Mobilier significatif (décrit et commenté)* :

Le matériel est roulé et érodé, peu de forme à rebord sont conservé.

Nombreux fragments de tegulae et imbrices. 7 fgt de sigillée

Note : une hache polie en fibrolite, une armature de flèche perçante à pédoncule et aileron.

Contexte du mobilier : *Lieu de dépôt du mobilier :*

CHRONOLOGIE

Période de début :	?	siècle :	date :
Période de fin :	?	siècle :	date :

Attribution culturelle :

Commentaire sur la chronologie
x
x
x

2007 **La Boussac** 35034

Gisement gallo-romain

Cadastre : Parcelles 430, 432, 446, 447 et 431, 471 ; Section 0B ; du 09/04/2008.
Lieu-dit IGN : La Ville Goui
Carte IGN : 1216 O, Dol-de-Bretagne, éd. 1998
Coordonnées Lambert : zone 1 X = 306 950 Y = 1 099 820

Altitude NGF : 45 m
Emprise actuellement observée : 300 m X 100 m

Lors de prospection pédestre en février 2007, Fabien Lesguer a découvert un gisement gallo-romain matérialisé au sol par un épandage de fragment de tegulae. La densité la plus importante se trouve dans les parcelles 432 et 430. Le matériel est roulé et érodé, peu de forme à rebord sont conservé. Sur les parcelles 446, 447, 471, 431, la densité du mobilier est plus faible. Le site est implanté sur un sommet topographique.

Les parcelles 444, 422, 421, 476, 475, 474 ont été prospectées mais n'ont rien donné. Du grès normand, de la faïence, des tessons modernes y sont présents mais n'ont pas été prélevé.

Note : présence néolithique discrête ; une hache polie en fibrolite (parcelle 447), une armature de flèche perçante à pédoncule et aileron (parcelle 470).

Mobilier collecté :

19/02/2007 : parcelles 447, 446

17 fragments brique ou tegulae conservées
(113 fragment de briques jetés)
1 peson de tisserand
113 fragment jeté
4 fragments de sigillée
1 talon hache polie en fibrolite (en 447)
1 éclat de silex
1 tesson (cruche possible)

matériel moderne :
grès normand
faïence
glaçurée
cul noir
1 grès Rhénan

médiéval
1 fgt de céramique type atelier de Trans
4 fgt ceramique des marais

25/02/2007 : parcelles 430, 432

17 fragments de tegulae conservés
(moyenne 8 cm)
81 fragments de tegulae jetées
3 fgt sigillées

matériel médiéval et moderne :
2 TP médiévaux
2 TP post moderne glacurée
1 clou antique possible
pour info, présence de grès et faïence non collecté.

Echantillon géologique :
1 fragment dolerite
galets type de bois de launay
1 fragment de granit
1 pierre ferreuse

parcelle 470 : une armature de flèche perçante à pédoncule et aileron

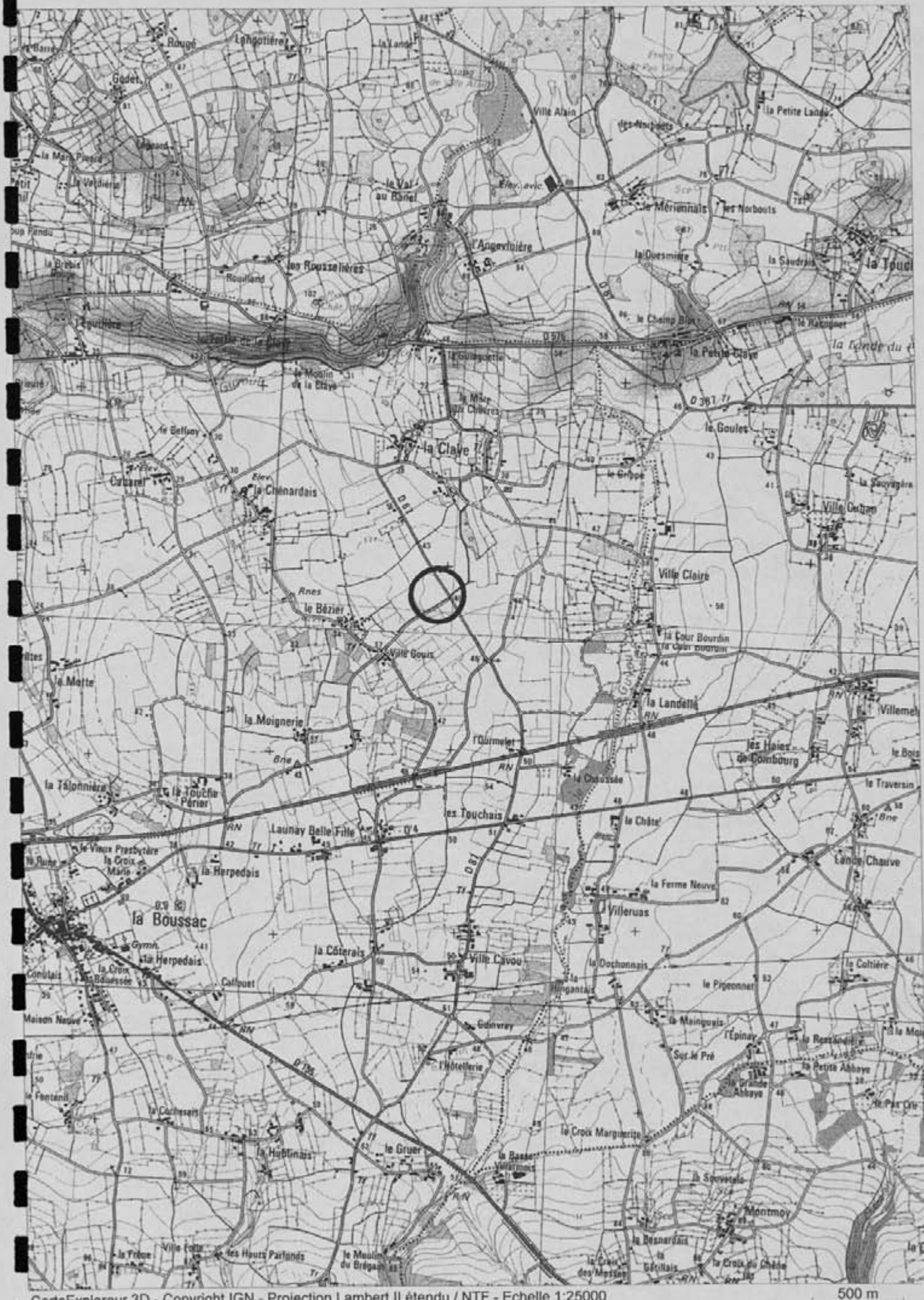

CartoExploreur 3D - Copyright IGN - Projection Lambert II étendu / NTF - Echelle 1:25000

© FFRP pour les itinéraires et sentiers de randonnées GR®, GRP®, PR®

Département :
ILLE-ET-VILAINE

Commune :
LA BOUSSAC

Section : 0B

Échelle d'origine : 1/2500

Échelle d'édition : 1/2500

Date d'édition : 09/04/2008
(fuseau horaire de Paris)

©2007 Ministère du budget, des comptes publics et de la fonction publique

DIRECTION GÉNÉRALE DES IMPÔTS

EXTRAIT DU PLAN CADASTRAL INFORMATISÉ

Le plan visualisé sur cet extrait est géré par le centre des impôts foncier suivant :
SAINT-MALO

Cet extrait de plan vous est délivré par :

cadastre.gouv.fr

EXTRAIT DU PLAN CADASTRAL

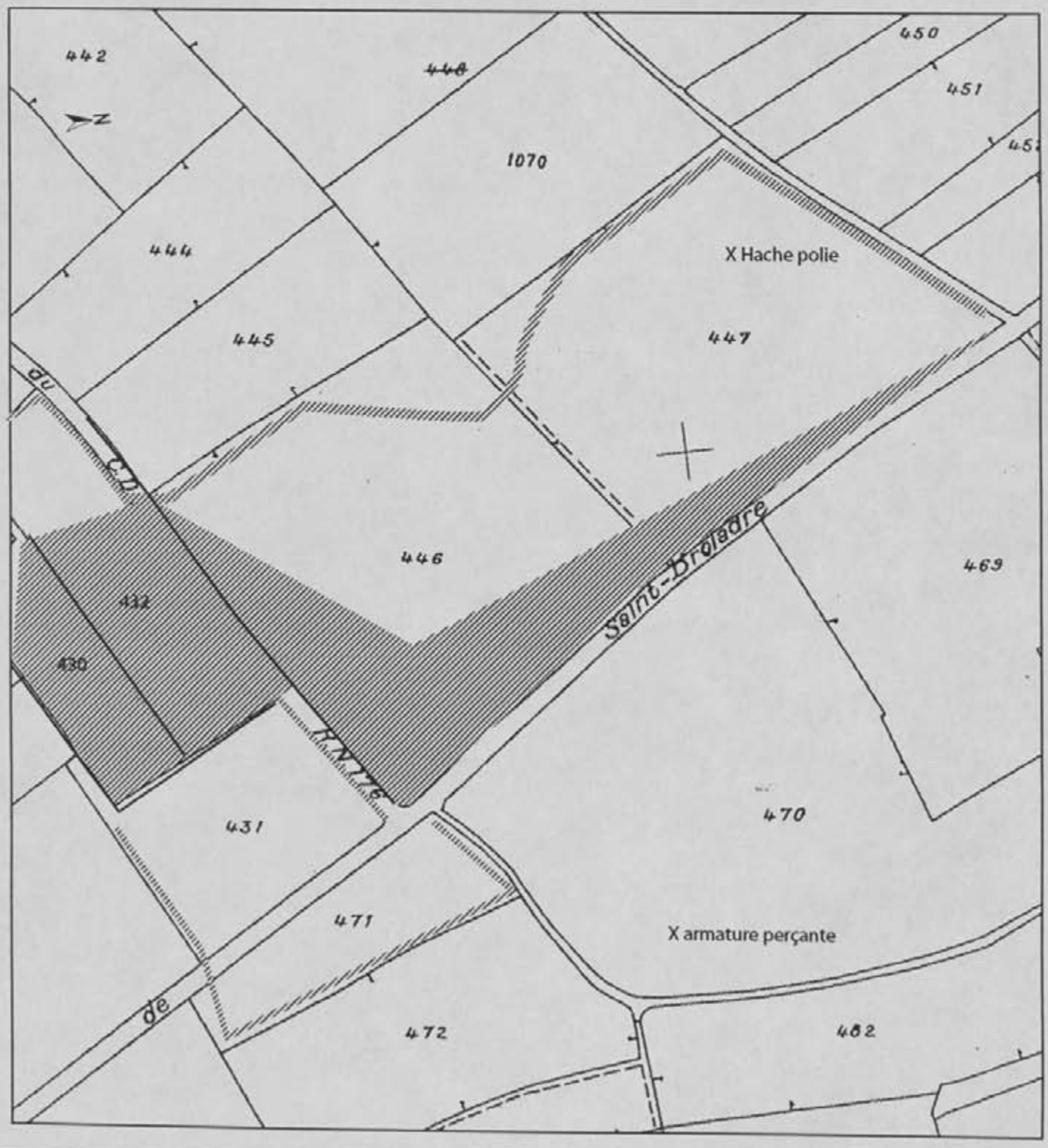

FICHE D'ENREGISTREMENT DE DECOUVERTE

LOCALISATION *Département :* **35** *commune principale:* **COMBOURG (35085)**

Nom : **LA PEROSSELAIS** *Lieu-dit de l'IGN et/ou adresse :* **LA PEROSSELAIS**

Commune principale	*Lieu-dit du cadastre*	*Année*	*Section(s) . Parcelle (s)*
Combourg		01/04/2008	01, 555

Commune (s)secondaire(s	*Lieu-dit du cadastre*	*Année*	*Section (s)*	*Parcelle (s)*

IDENTIFICATION

DESCRIPTION (les affixes 1 et 2 sont à choisir dans la liste des affixes matière, morphologie ou autre)

Structures (illimité)	*Doute (?)*	*Affixe 1*	*Affixe 2*	*Affixe 3*	*Quantité*
enclos		quadrangulaire	emboité		

Commentaire sur les structures
apparaissant en foncé sur céréales

INTERPRETATION (les affixes 1 et 2 sont à choisir dans la liste des affixes matière, morphologie ou autre)

Nature (limité à 2)	*Affixe 1*	*Affixe 2*	*Quantité*

Commentaire sur l'interprétation

MOBILIER *Mobilier significatif (décrit et commenté)* :

Contexte du mobilier : *Lieu de dépôt du mobilier :*

CHRONOLOGIE

Période de début :	?	siècle :	date :
Période de fin :	?	siècle :	date :

Attribution culturelle :

Commentaire sur la chronologie
x
x
x

2007 **Combourg** 35085

Enclos quadrangulaire emboité

Cadastre : Parcelle 555 ; Section 0I ; du 01/04/2008.
Lieu-dit IGN : La Pérosselais
Carte IGN : 1217 O, Combourg, éd. 1994
Coordonnées Lambert : zone 1 X = 298 110 Y = 1 084 700

Altitude NGF : 56 m
Emprise actuellement observée : 60 m X 50 m

Lors du vol du 28-juin-07, C. Bizien-Jaglin a observé un enclos quadrangulaire emboité apparaissant en foncé sur céréales.

Cet enclos ne présente aucune corrélation avec le parcellaire du cadastre du XIX° siècle

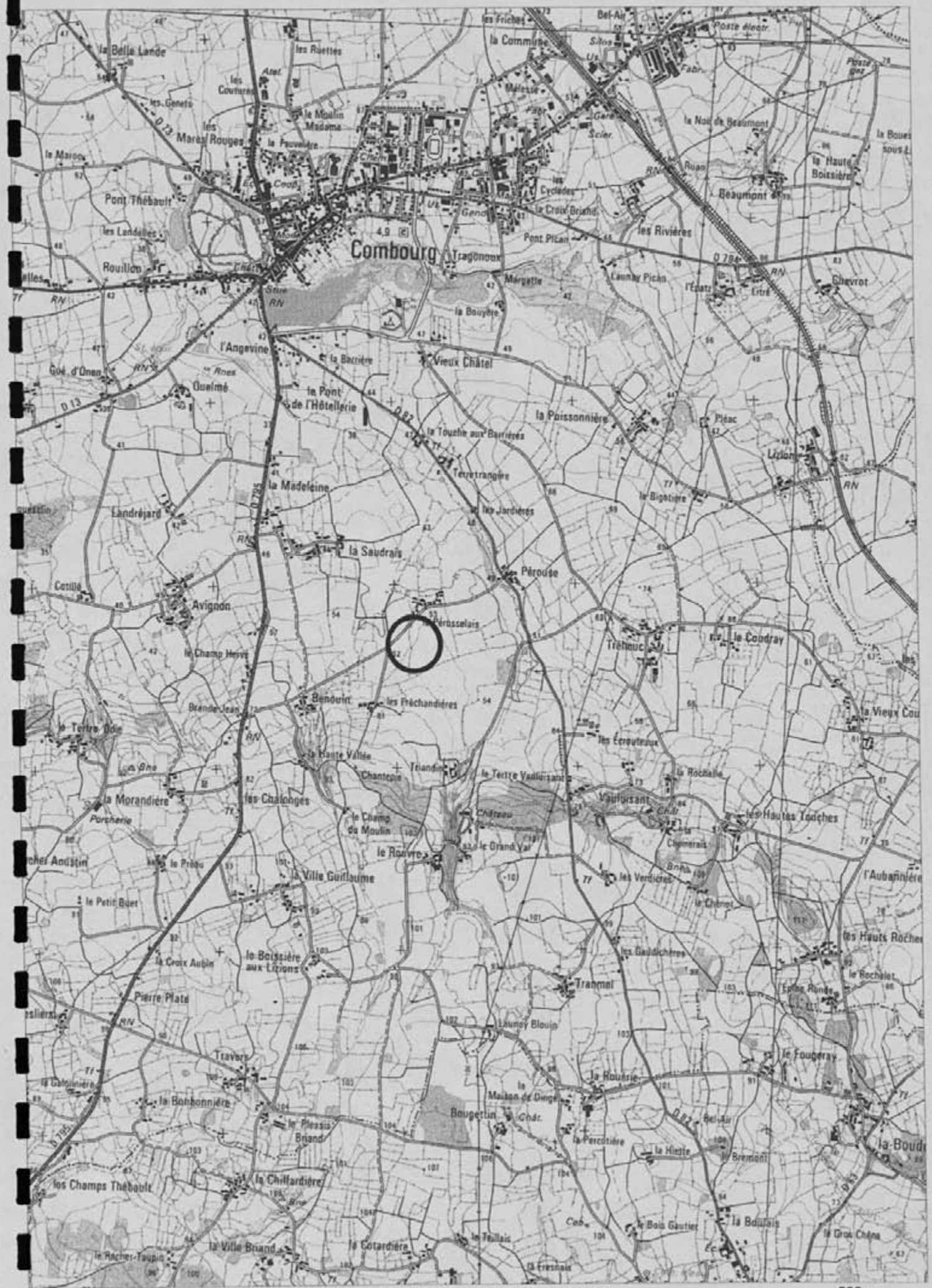

CartoExploreur 3D - Copyright IGN - Projection Lambert II étendu / NTF - Echelle 1:25000

500 m

© FFRP pour les itinéraires et sentiers de randonnées GR®, GRP®, PR®

Département :
ILLE-ET-VILAINE

Commune :
COMBOURG

Section : 0I

Échelle d'origine : 1/2500

Échelle d'édition : 1/2000

Date d'édition : 01/04/2008
(fuseau horaire de Paris)

©2007 Ministère du budget, des comptes publics et de la fonction publique

DIRECTION GÉNÉRALE DES IMPÔTS

EXTRAIT DU PLAN CADASTRAL INFORMATISÉ

Le plan visualisé sur cet extrait est géré par le centre des impôts foncier suivant :
SAINT-MALO
1 rue Henri Lemarié
35400 SAINT-MALO
tél. 02.99.40.61.30 -fax 02.99.20.80.77
cdif.saint-malo@dgi.finances.gouv.fr

Cet extrait de plan vous est délivré par :

cadastre.gouv.fr

EXTRAIT DU PLAN CADASTRAL

2007 COMBOURG 35085

La Pérosselais

Cordonnées Lambert I
X = 298 110 Y = 1 084 700

section 0I ; parcelle 555
cadastre du 01/04/2008

Cliché : C. Bizien-Jaglin du 28-juin-07

FICHE D'ENREGISTREMENT DE DECOUVERTE

LOCALISATION *Département :* **35** *commune principale:* **CUGUEN (35092)**

Nom : **LA MELLERIE** *Lieu-dit de l'IGN et/ou adresse :* **LA MELLERIE**

Commune principale	*Lieu-dit du cadastre*	*Année*	*Section(s) . Parcelle (s)*
Cuguen	La Chenaie	25/02/2008	WL, 81

Commune (s)secondaire(s	*Lieu-dit du cadastre*	*Année*	*Section (s)*	*Parcelle (s)*

IDENTIFICATION

DESCRIPTION (les affixes 1 et 2 sont à choisir dans la liste des affixes matière, morphologie ou autre)

Structures (illimité)	*Doute (?)*	*Affixe 1*	*Affixe 2*	*Affixe 3*	*Quantité*
traces		curvilinéaire			

Commentaire sur les structures
révélé par des cultures couchées

INTERPRETATION (les affixes 1 et 2 sont à choisir dans la liste des affixes matière, morphologie ou autre)

Nature (limité à 2)	*Affixe 1*	*Affixe 2*	*Quantité*

Commentaire sur l'interprétation

MOBILIER *Mobilier significatif (décrit et commenté) :*

Contexte du mobilier : *Lieu de dépôt du mobilier :*

CHRONOLOGIE

Période de début :	?	siècle :	date :
Période de fin :	?	siècle :	date :

Attribution culturelle :

Commentaire sur la chronologie
x
x
x

GEOREFERENCES (Coordonnées de l'entité) :

Type de fond : **Lambert I** *Précision de l'emprise* : **80 m X 30 m**

X du centroïde : **304 460** *Y du centroïde :* **1 086 460** *Z du centroïde : 73 m* **(NGF)**

ETAT ACTUEL

Situation : ■ *plein air* ☐ *Grotte, abri, souterrain* ☐ *Immergé*

Topographie	*Géologie*	*Géomorphologie*

Enfouissement (en cm) :

Détruit : OUI NON *En élévation* : OUI NON

CIRCONSTANCES DE DECOUVERTE :

Année de la découverte	*Circonstance de la découverte*	*Inventeur/informateur*
28-juin-07	Prospection aérienne	C. Bizien-Jaglin

SOURCES :(mentionner documents bibliographiques, archives, cartes, plans, photographies etc...) :

vedette	pages concernées
Rapport prospection-inventaire nord de la Haute-Bretagne 2007	

Cadre réservé au SRA
- N° Entité :
- Intérêt Patrimonial :
- Intérêt scientifique :
- Information à vérifier :
- Date de création :
- Dernière mise à jour :

ENTITES ARCHEOLOGIQUES LIEES

nature du lien	identification

OPERATIONS ARCHEOLOGIQUES LIEES

identification

PROTECTIONS ET SERVITUDES LIEES

identification

Commentaire général sur l'EA :

.....

.....

2007 **Cuguen** 35092

Trace curvilinéaire

Cadastre : Parcelle 81 ; Section WL ; du 25/02/2008.
Lieu-dit IGN : La Mellerie
Carte IGN : 1217 O, Combourg, éd. 1994
Coordonnées Lambert : zone 1 X = 304 460 Y = 1 086 460

Altitude NGF : 73 m
Emprise actuellement observée : 80 m X 30 m

Lors du vol du 28-juin-07, C. Bizien-Jaglin a observé une trace curvilinéaire révélé par des cultures couchées.

Cette trace ne présente aucune corrélation avec le parcellaire du cadastre du XIX° siècle

Note : proximité d'un enclos déjà connu.

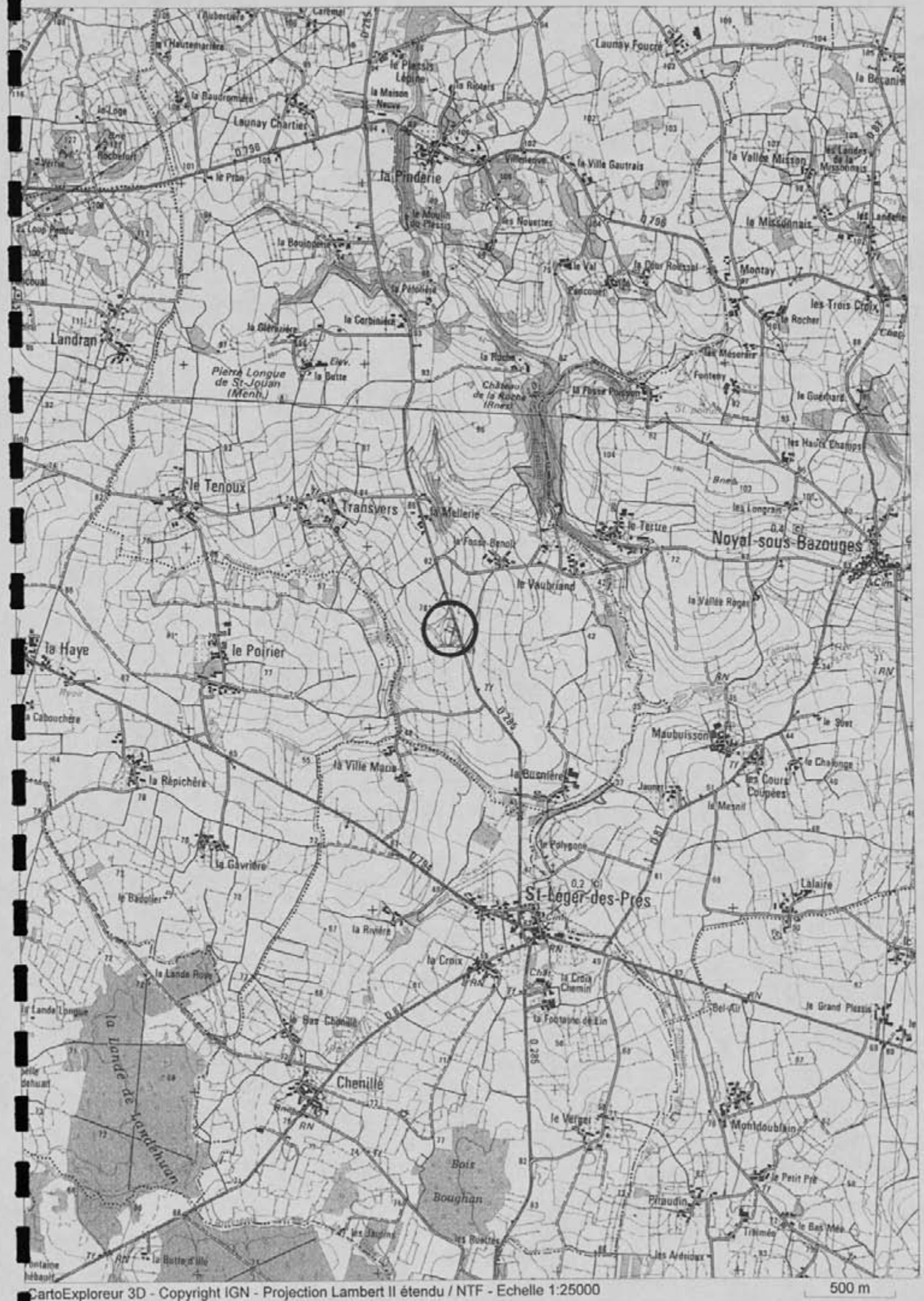

CartoExploreur 3D - Copyright IGN - Projection Lambert II étendu / NTF - Echelle 1:25000

© FFRP pour les itinéraires et sentiers de randonnées GR®, GRP®, PR®

Département :
ILLE-ET-VILAINE

Commune :
CUGUEN

Section : WL

Échelle d'origine : 1/2500

Échelle d'édition : 1/2500

Date d'édition : 25/02/2008
(fuseau horaire de Paris)

©2007 Ministère du budget, des comptes publics et de la fonction publique

DIRECTION GÉNÉRALE DES IMPÔTS

EXTRAIT DU PLAN CADASTRAL INFORMATISÉ

Le plan visualisé sur cet extrait est géré par le centre des impôts foncier suivant :
SAINT-MALO
1 rue Henri Lemarié
35400 SAINT-MALO
tél. 02.99.40.61.30 -fax 02.99.20.80.77
cdif.saint-malo@dgi.finances.gouv.fr

Cet extrait de plan vous est délivré par :

cadastre.gouv.fr

EXTRAIT DU PLAN CADASTRAL

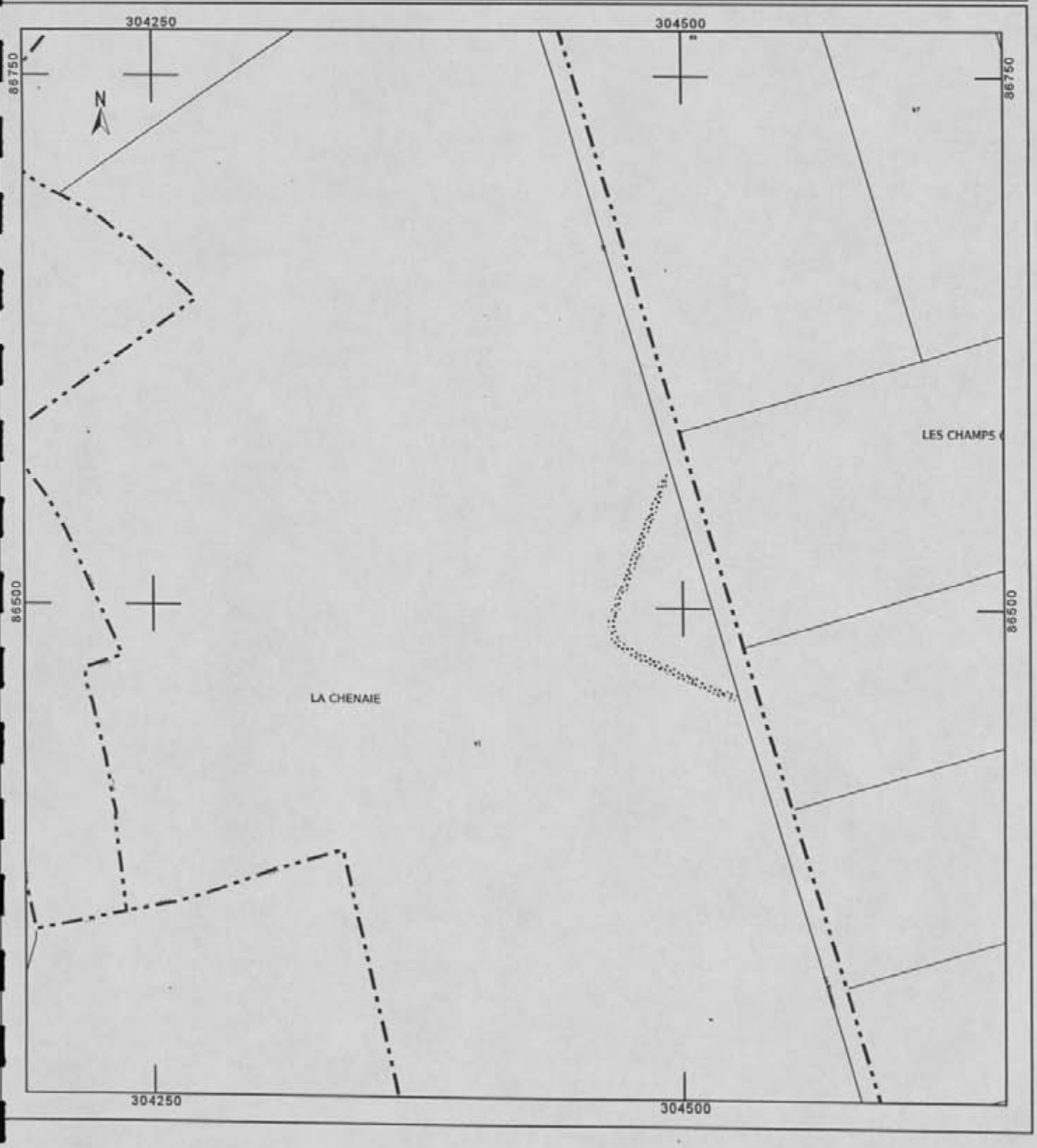

2007 CUGUEN 35092

La Mellerie

Cordonnées Lambert I
X = 304 460 Y = 1 086 460

section WL ; parcelle 81
cadastre du 25/02/2008

Cliché : . Bizien-Jaglin du 28-juin-07

FICHE D'ENREGISTREMENT DE DECOUVERTE

LOCALISATION *Département :* **35** *commune principale:* **DINARD (35093)**

Nom : **PLAGE DE L'ECLUSE** *Lieu-dit de l'IGN et/ou adresse :* **PLAGE DE L'ECLUSE**

(COMPLEMENT D'INFORMATION)

Commune principale	*Lieu-dit du cadastre*	*Année*	*Section(s) . Parcelle (s)*
Dinard			Domaine Public Maritime,

Commune (s)secondaire(s	*Lieu-dit du cadastre*	*Année*	*Section (s)*	*Parcelle (s)*

IDENTIFICATION

DESCRIPTION (les affixes 1 et 2 sont à choisir dans la liste des affixes matière, morphologie ou autre)

Structures (illimité)	*Doute (?)*	*Affixe 1*	*Affixe 2*	*Affixe 3*	*Quantité*
pieux		multiples	rectilinéaires		

Commentaire sur les structures

Des pieux de bois dessinant une pêcherie en V ont été observés recoupant l'écluse de pierres de la pointe de la Malouine à Dinard, signalée en 1993 par L. Andlauer.

INTERPRETATION (les affixes 1 et 2 sont à choisir dans la liste des affixes matière, morphologie ou autre)

Nature (limité à 2)	*Affixe 1*	*Affixe 2*	*Quantité*
pêcherie			

Commentaire sur l'interprétation

Il est probable que la pêcherie en bois ait précédé celle en pierre. On note une légère différence de l'orientation des axes.

MOBILIER *Mobilier significatif (décrit et commenté) :*

Contexte du mobilier : *Lieu de dépôt du mobilier :*

CHRONOLOGIE

Période de début :	?	siècle :	date :
Période de fin :	?	siècle :	date :

Attribution culturelle :

Commentaire sur la chronologie

x

x

x

GEOREFERENCES (Coordonnées de l'entité) :

Type de fond : **Lambert I** *Précision de l'emprise* :

X du centroïde : **276 500** *Y du centroïde :* **1 113 550** *Z du centroïde : 0 m* **(NGF)**

ETAT ACTUEL

Situation : ■ *plein air* □ *Grotte, abri, souterrain* ■ *Immergé*

Topographie	*Géologie*	*Géomorphologie*

Enfouissement (en cm) :

Détruit : OUI NON *En élévation* : OUI NON

CIRCONSTANCES DE DECOUVERTE :

Année de la découverte	*Circonstance de la découverte*	*Inventeur/informateur*
Août 2007	Prospection pédestre	Y. Gentil et R. Gauthier

SOURCES :(mentionner documents bibliographiques, archives, cartes, plans, photographies etc...) :

vedette	pages concernées
Rapport prospection-inventaire nord de la Haute-Bretagne 2007 Langouët L., Faguet G., Andlauer L., 1993 = Chronique de prospection archéologique 1993 en Haute-Bretagne et Basse-Normandie, dans *Les Dossiers du Ce.R.A.A.*, 21, 1993, p. 5-16.	

Cadre réservé au SRA

- N° Entité :
- Intérêt Patrimonial :
- Intérêt scientifique :
- Information à vérifier :
- Date de création :
- Dernière mise à jour :

ENTITES ARCHEOLOGIQUES LIEES

nature du lien	identification

OPERATIONS ARCHEOLOGIQUES LIEES

identification

PROTECTIONS ET SERVITUDES LIEES

identification

Commentaire général sur l'EA :

.....

.....

2007 **Dinard** 35093

Pêcherie

(complément d'information)

Cadastre : Domaine Public Maritime
Lieu-dit IGN : Plage de l'Ecluse
Carte IGN : 1116 ET, Top 25, Saint-Malo, éd. 2000
Coordonnées Lambert : zone 1 X = 276 500 Y = 1 113 550

Altitude NGF : 0 m
Emprise actuellement observée : environ 75 m X 75 m

Lors de prospections pédestres et simultanément les 31/08/2007 et 01/09/2007, M.-A. et Y. Gentil et R. Gauthier ont observé des alignements de pieux rectilinéaires dessinant une pêcherie en V recoupant l'écluse de pierre de la pointe de la Malouine à Dinard. Cette écluse avait été signalée en 1993 par L. Andlauer. Il est probable que la pêcherie en bois ait précédé celle en pierre. On note une légère différence de l'orientation des axes.

L'ensemble a été photographié lors d'un vol le 28 septembre 2007 par C. Bizien-Jaglin.

Bibliographie :

Langouët L., Faguet G., Andlauer L., 1993 = Chronique de prospection archéologique 1993 en Haute-Bretagne et Basse-Normandie, dans *Les Dossiers du Ce.R.A.A.*, 21, 1993, p. 5-16.

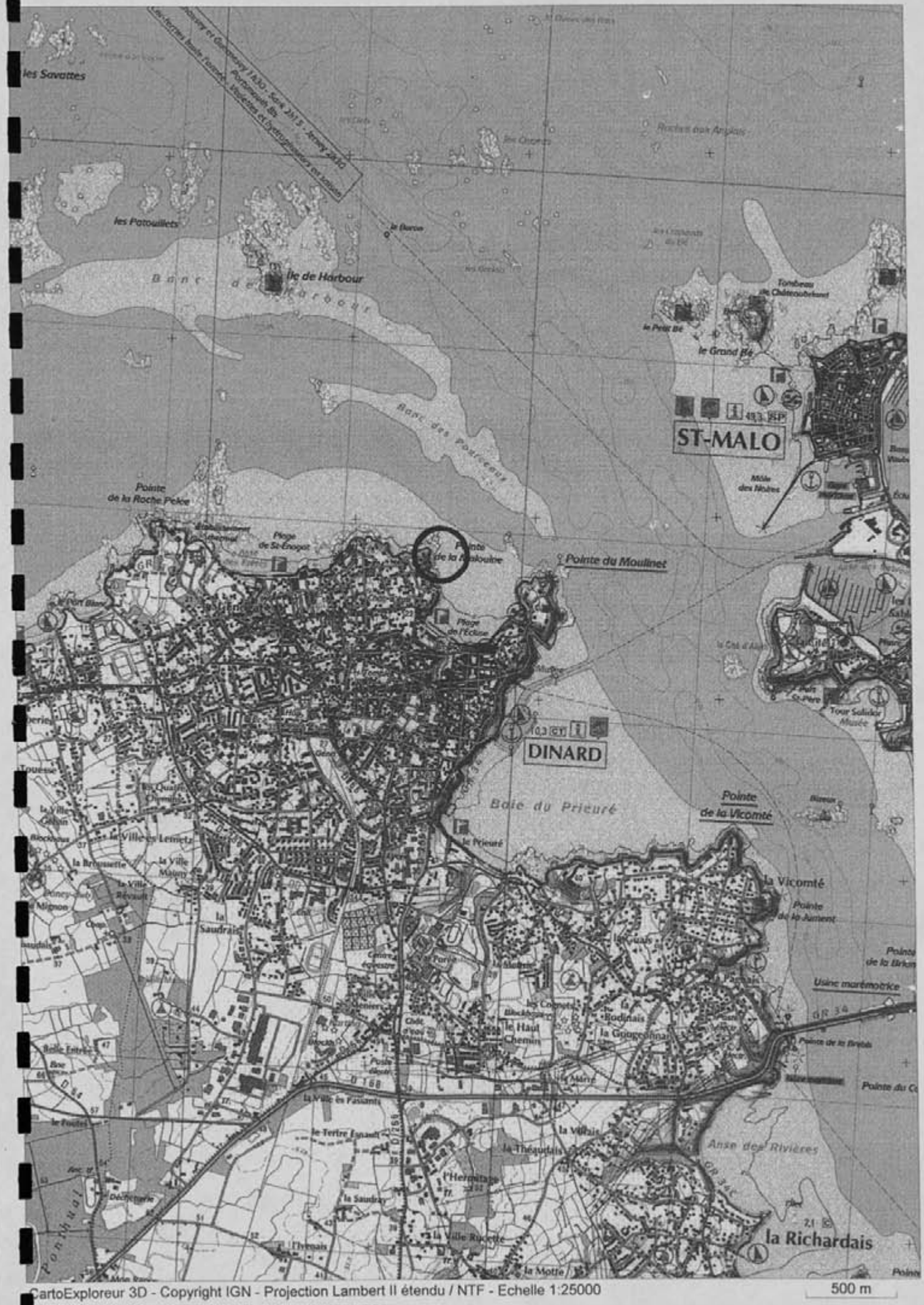

CartoExploreur 3D - Copyright IGN - Projection Lambert II étendu / NTF - Echelle 1:25000
© FFRP pour les itinéraires et sentiers de randonnées GR®, GRP®, PR®

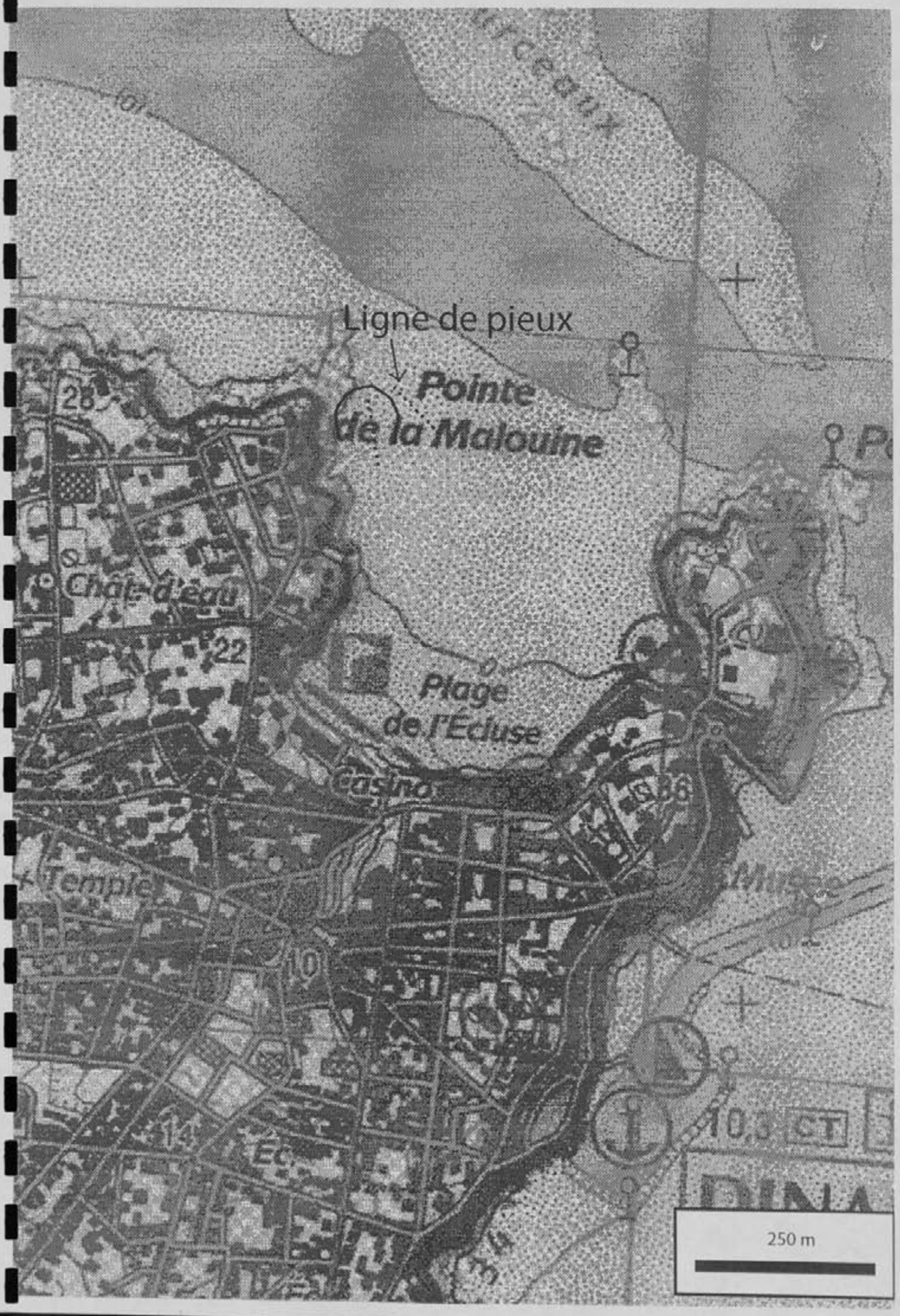
Ligne de pieux
Pointe de la Malouine
Plage de l'Écluse
Casino
Temple
250 m

2007 DINARD 35093

Plage de l'Ecluse

Cordonnées Lambert I : X = 276 500 Y = 1 113 550

Domaine Public Maritime

Cliché : C. Bizien-Jaglin du 28/09/2007

Cliché : Y. Gentil du 31/08/2007

2007 DINARD 35093

Plage de l'Ecluse

Cordonnées Lambert I : X = 276 500 Y = 1 113 550

Domaine Public Maritime

Cliché : Y. Gentil du 31/08/2007

Cliché : R. Gauthier du 01/09/2007

2007 DINARD 35093

Plage de l'Ecluse

Cordonnées Lambert I : X = 276 500 Y = 1 113 550

Domaine Public Maritime

Cliché : Y. Gentil du 31/08/2007



Cliché : R. Gauthier du 01/09/2007

FICHE D'ENREGISTREMENT DE DECOUVERTE

LOCALISATION *Département :* **35** *commune principale:* **MINIAC MORVAN (35179)**

Nom : **LE MOULIN FARNEL** *Lieu-dit de l'IGN et/ou adresse :* **LE MOULIN FARNEL**

(COMPLEMENT D'INFORMATION)

Commune principale	*Lieu-dit du cadastre*	*Année*	*Section(s) . Parcelle (s)*
Miniac Morvan		13/04/2008	ZK 43, 44, 45 et ZL 42, 43

Commune (s)secondaire(s	*Lieu-dit du cadastre*	*Année*	*Section (s)*	*Parcelle (s)*

IDENTIFICATION

DESCRIPTION (les affixes 1 et 2 sont à choisir dans la liste des affixes matière, morphologie ou autre)

Structures (illimité)	*Doute (?)*	*Affixe 1*	*Affixe 2*	*Affixe 3*	*Quantité*
enclos		orthogonal			

Commentaire sur les structures
apparaissant en clair sur céréales
complément d'information sur cet ensemble de structures orthogonales signalées en 1976 par L. Langouët.

INTERPRETATION (les affixes 1 et 2 sont à choisir dans la liste des affixes matière, morphologie ou autre)

Nature (limité à 2)	*Affixe 1*	*Affixe 2*	*Quantité*

Commentaire sur l'interprétation

MOBILIER *Mobilier significatif (décrit et commenté) :*

Contexte du mobilier : *Lieu de dépôt du mobilier :*

CHRONOLOGIE

Période de début :	?	siècle :	date :
Période de fin :	?	siècle :	date :

Attribution culturelle :

Commentaire sur la chronologie
x
x
x

GEOREFERENCES (Coordonnées de l'entité) :

Type de fond : **Lambert I** *Précision de l'emprise* : **100 m X 150 m**

X du centroïde : **286200** *Y du centroïde :* **1102400** *Z du centroïde : 21 m* **(NGF)**

ETAT ACTUEL

Situation : ■ *plein air* ☐ *Grotte, abri, souterrain* ☐ *Immergé*

Topographie	*Géologie*	*Géomorphologie*

Enfouissement (en cm) :

Détruit : OUI NON *En élévation* : OUI NON

CIRCONSTANCES DE DECOUVERTE :

Année de la découverte	*Circonstance de la découverte*	*Inventeur/informateur*
12/juillet/03	Prospection aérienne	C. Bizien-Jaglin

SOURCES :(mentionner documents bibliographiques, archives, cartes, plans, photographies etc...) :

vedette	pages concernées
Rapport prospection-inventaire nord de la Haute-Bretagne 2007 Langouët L., Faguet G., Salmon J.-P., 1976 = Chronique de prospection archéologique 1976, dans *Les Dossiers du Ce.R.A.A.*, 4, 1976, p. 5-52.	

Cadre réservé au SRA

- N° Entité :
- Intérêt Patrimonial :
- Intérêt scientifique :
- Information à vérifier :
- Date de création :
- Dernière mise à jour :

ENTITES ARCHEOLOGIQUES LIEES

nature du lien	identification

OPERATIONS ARCHEOLOGIQUES LIEES

identification

PROTECTIONS ET SERVITUDES LIEES

identification

Commentaire général sur l'EA :

.....

.....

Enclos orthogonal

(complément d'information)

Cadastre : Parcelles 43, 44, 45 - 42, 43 ; Section ZK et ZL ; du 13/04/2008.
Lieu-dit IGN : Le Moulin Farnel
Carte IGN : 1116 ET, Top 25, Saint-Malo, éd. 2000
Coordonnées Lambert : zone 1 X = 286 200 Y = 1 102 400

Altitude NGF : 21 m
Emprise actuellement observée : 100 m X 150 m

Lors du vol du 12/7/03, C. Bizien-Jaglin a observé un complément de tracé sur cet ensemble apparaissant en clair sur céréales. Le site avait déjà été partiellement observé en 1976 par L. Langouët.

Cet enclos ne présente aucune corrélation avec le parcellaire du cadastre du XIX°siècle.

Le plan présente les données de 1976 et 2003 qui apparemment ne correspondent pas ; les axes diffèrent. Il s'agit probablement d'erreurs de dessin. Celle-ci reste très difficile à corriger. Le secteur a été entièrement remembré et interdit de recaler les données de 1976 sur la parcellaire actuel.

Bibliographie :

Langouët L., Faguet G., Salmon J.-P., 1976 = Chronique de prospection archéologique 1976, dans *Les Dossiers du Ce.R.A.A.*, 4, 1976, p. 5-52.

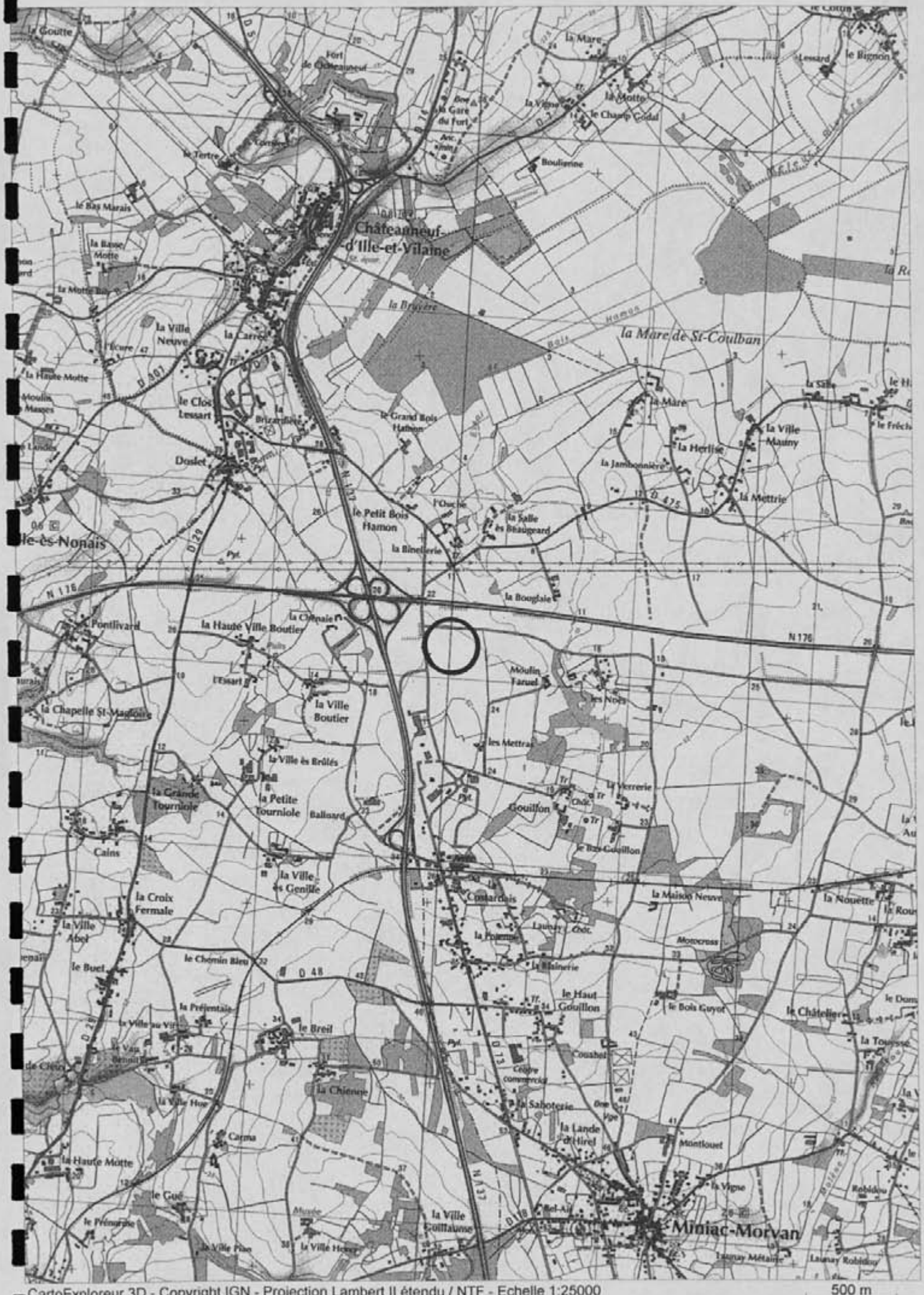

CartoExploreur 3D - Copyright IGN - Projection Lambert II étendu / NTF - Echelle 1:25000

© FFRP pour les itinéraires et sentiers de randonnées GR®, GRP®, PR®

Département :
ILLE-ET-VILAINE

Commune :
MINIAC-MORVAN

Section : ZK et ZL

Échelle d'origine : 1/2000

Échelle d'édition : 1/2000

Date d'édition : 24/02/2008
(fuseau horaire de Paris)

©2007 Ministère du budget, des comptes publics et de la fonction publique

DIRECTION GÉNÉRALE DES IMPÔTS

EXTRAIT DU PLAN CADASTRAL INFORMATISÉ

Le plan visualisé sur cet extrait est géré par le centre des impôts foncier suivant :
SAINT-MALO

Cet extrait de plan vous est délivré par :

cadastre.gouv.fr

EXTRAIT DU PLAN CADASTRAL

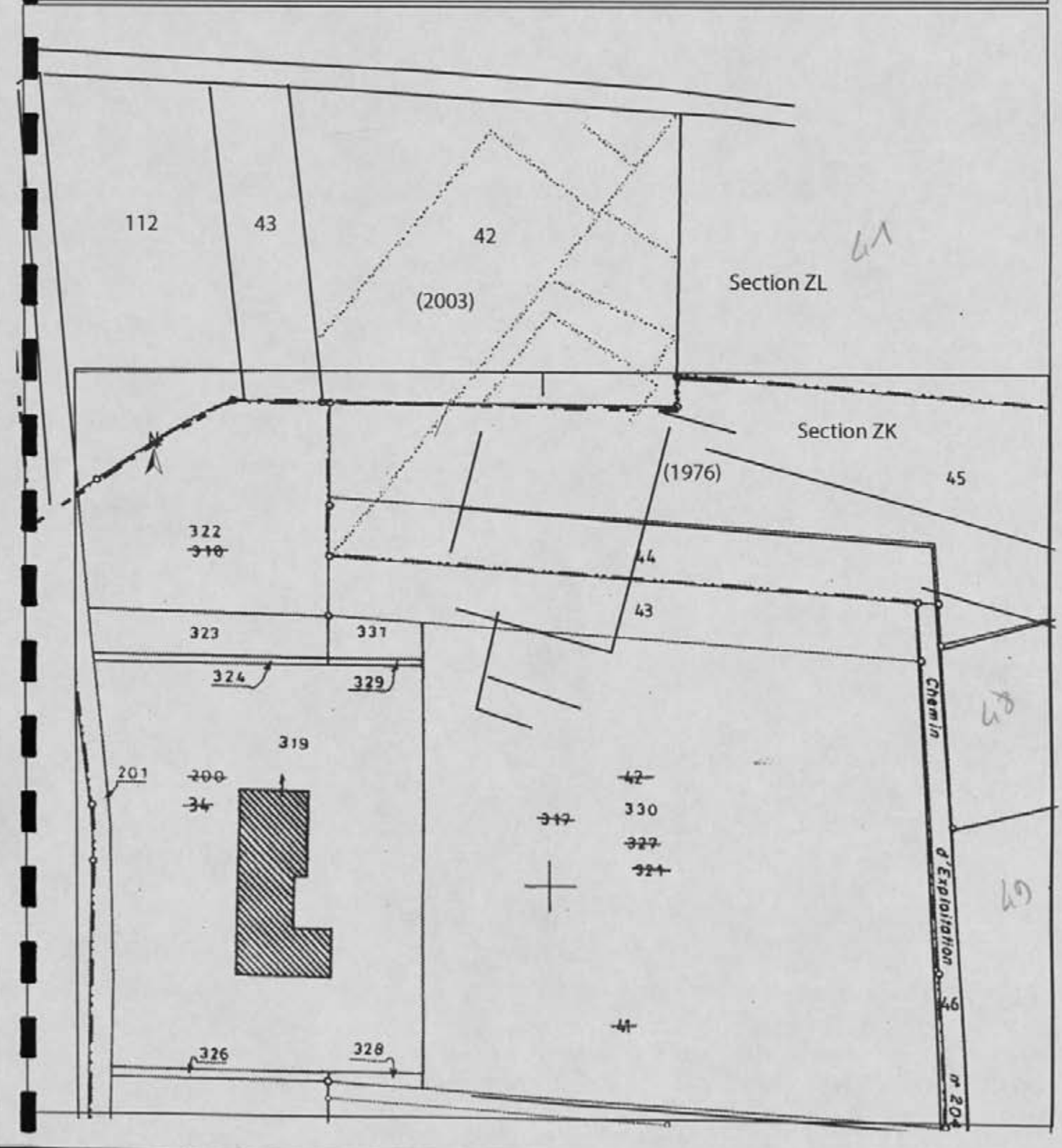

2003 MINIAC MORVAN 35179

Le Moulin Farnel

Cordonnées Lambert I : X = 286200 Y = 1102400

sections ZK et ZL ; parcelles 43, 44, 45 - 42, 43
cadastre du 13/04/2008

Clichés : C. Bizien-Jaglin du 12-juillet 2003

FICHE D'ENREGISTREMENT DE DECOUVERTE

LOCALISATION *Département :* **35** *commune principale:* **PLEINE-FOUGERES (35222)**

Nom : **LE PIN** *Lieu-dit de l'IGN et/ou adresse :* **LE PIN**

Commune principale	*Lieu-dit du cadastre*	*Année*	*Section(s) . Parcelle (s)*
Pleine-Fougères		08/04/2008	ZD, 17

Commune (s)secondaire(s	*Lieu-dit du cadastre*	*Année*	*Section (s)*	*Parcelle (s)*

IDENTIFICATION

DESCRIPTION (les affixes 1 et 2 sont à choisir dans la liste des affixes matière, morphologie ou autre)

Structures (illimité)	*Doute (?)*	*Affixe 1*	*Affixe 2*	*Affixe 3*	*Quantité*
Aménagement indéterminé		**tuile**			

Commentaire sur les structures

gisement gallo-romain

près de la voie romaine Corseul-Avranches (Langouet 1994). Le site se trouve en bas du versant sud du massif de St Brolade. Le gisement se situe sur la partie ouest de la parcelle. Au sud ouest du gisement une zone en forme de L s'inscrivant dans une surface de 4 m sur 5 environ s'individualise par un manque de croissance de la végétation.

INTERPRETATION (les affixes 1 et 2 sont à choisir dans la liste des affixes matière, morphologie ou autre)

Nature (limité à 2)	*Affixe 1*	*Affixe 2*	*Quantité*
Occupation			

Commentaire sur l'interprétation

MOBILIER *Mobilier significatif (décrit et commenté)* :

Tegulae, imbrices, 4 fgt de sigillée indéterminé, 1 bord Drag 46 (nouvelle nomenclature sfecag type 42),

1 fgt d'amphore

Contexte du mobilier : *Lieu de dépôt du mobilier : Ce.RA.A. Saint-Malo*

CHRONOLOGIE

Période de début : Gallo-romain	?	siècle :	date :
Période de fin :	?	siècle :	date :

Attribution culturelle :

Commentaire sur la chronologie

x

x

x

GEOREFERENCES (Coordonnées de l'entité) :

Type de fond : **Lambert I** *Précision de l'emprise* : **80 m X 40 m**

X du centroïde : **309794** *Y du centroïde :* **1101420** *Z du centroïde : 40 m* **(NGF)**

ETAT ACTUEL

Situation : ■ *plein air* ☐ *Grotte, abri, souterrain* ☐ *Immergé*

Topographie	*Géologie*	*Géomorphologie*

Enfouissement (en cm) :

Détruit : OUI NON *En élévation* : OUI NON

CIRCONSTANCES DE DECOUVERTE :

Année de la découverte	*Circonstance de la découverte*	*Inventeur/informateur*
Novembre 2007	Prospection pédestre	F. Lesguer

SOURCES :(mentionner documents bibliographiques, archives, cartes, plans, photographies etc…) :

vedette	pages concernées
Rapport prospection-inventaire nord de la Haute-Bretagne 2007	

Cadre réservé au SRA

- N° Entité :
- Intérêt Patrimonial :
- Intérêt scientifique :
- Information à vérifier :
- Date de création :
- Dernière mise à jour :

ENTITES ARCHEOLOGIQUES LIEES

nature du lien	identification

OPERATIONS ARCHEOLOGIQUES LIEES

identification

PROTECTIONS ET SERVITUDES LIEES

identification

Commentaire général sur l'EA :

.....

.....

2007 **Pleine-Fougères** 35222

Gisement gallo-romain

Cadastre : Parcelle 17 ; Section ZD ; du 08/04/2008.
Lieu-dit IGN : Le Pin
Carte IGN : 1216 E, Série bleue – Pontorson, éd. 1988
Coordonnées Lambert : zone 1 X = 309 794 Y = 1 101 420

Altitude NGF : 40 m
Emprise actuellement observée : 80 m X 40 m

Lors de prospection pédestre le 26/11/2006, Fabien Lesguer a découvert gisement gallo-romain jouxtant le tracè reconnu de la voie romaine Corseul-Avranches (Langouet, 1994). Le site se trouve en bas du versant sud du massif de St Brolade. Le gisement se situe sur la partie ouest de la parcelle. Au sud ouest du gisement une zone en forme de L s'inscrivant dans une surface de 4 m sur 5 environ s'individualise par un manque de croissance de la végétation. .

Bibliographie :

L. Langouët, 1994 = La voie romaine Corseul-Avranches et son insertion dans le paysage, dans *Dossiers du Ce.R.A.A.*, 22, 1994, p. 47-70.

Mobilier collecté :

4 fgt sigillé indéterminé
1 bord Drag 46 (nouvelle nomenclature sfecag type 42)
1 verre indéterminé
1 fragment d'amphore indéterminée
24 fragments de tuile ou de brique gardés, (petits et érodés et aucun rebord) (34 fragments de brique ou de tuile jetés).
2 fragments de granit chauffés du type Bonnemain
3 TP médiévaux

Echantillon géologique :

- galet type bois de Launay
- quartz « ferreux »
- 2 schistes St Brolade chauffé

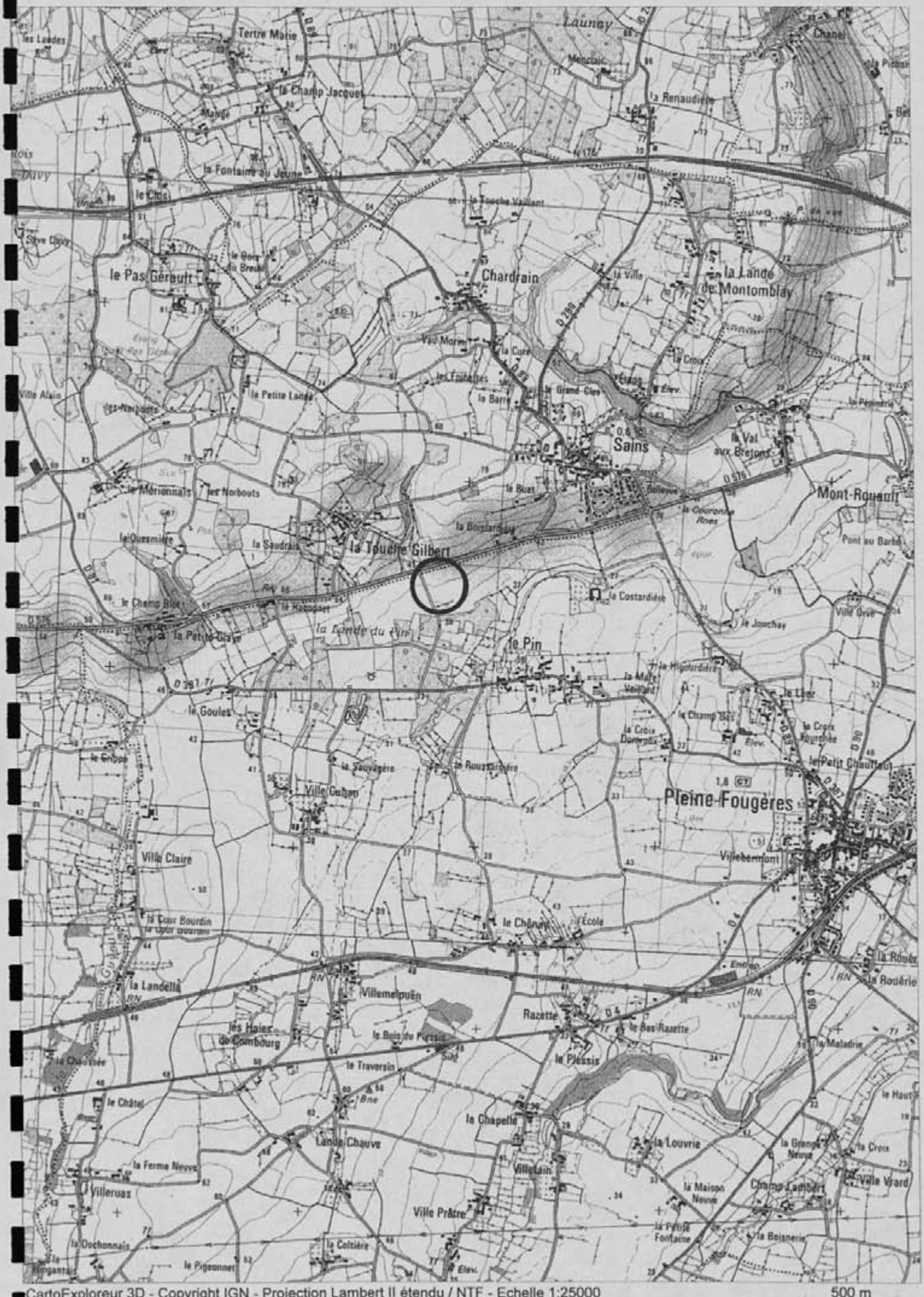

CartoExplorateur 3D - Copyright IGN - Projection Lambert II étendu / NTF - Echelle 1:25000 500 m

© FFRP pour les itinéraires et sentiers de randonnées GR®, GRP®, PR®

Département :
ILLE-ET-VILAINE

Commune :
PLEINE-FOUGERES

Section : ZD

Échelle d'origine : 1/2000

Échelle d'édition : 1/2000

Date d'édition : 08/04/2008
(fuseau horaire de Paris)

©2007 Ministère du budget, des comptes publics et de la fonction publique

DIRECTION GÉNÉRALE DES IMPÔTS

EXTRAIT DU PLAN CADASTRAL INFORMATISÉ

Le plan visualisé sur cet extrait est géré par le centre des impôts foncier suivant :
SAINT-MALO

Cet extrait de plan vous est délivré par :

cadastre.gouv.fr

EXTRAIT DU PLAN CADASTRAL

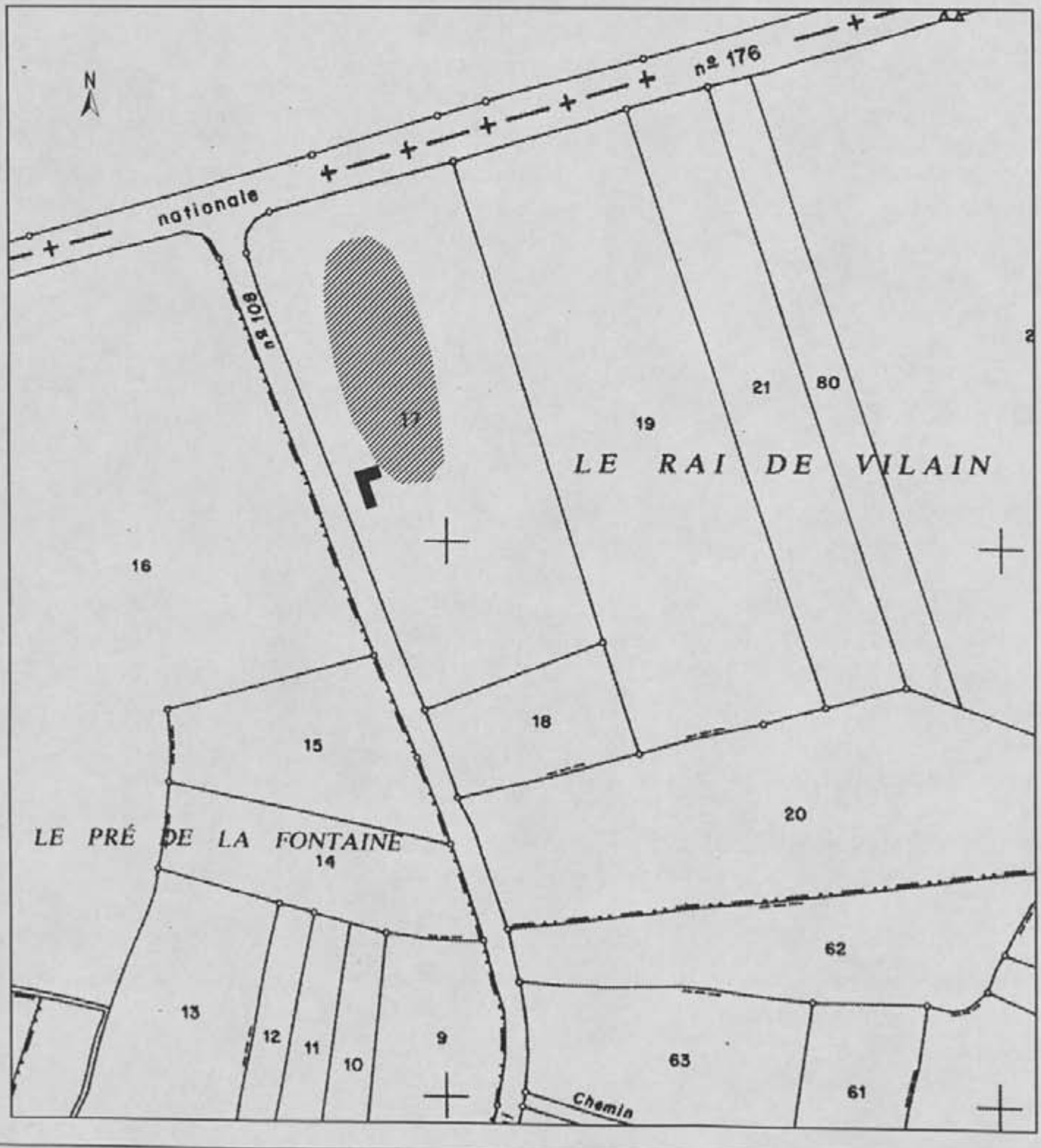

FICHE D'ENREGISTREMENT DE DECOUVERTE

LOCALISATION *Département :* **35** *commune principale:* **PLEURTUIT (35228)**

Nom : **BEAUVAIS** *Lieu-dit de l'IGN et/ou adresse :* **BEAUVAIS**

Commune principale	*Lieu-dit du cadastre*	*Année*	*Section(s) . Parcelle (s)*
Pleurtuit		**1969 édité en 2003**	**ZL, 325**

Commune (s)secondaire(s	*Lieu-dit du cadastre*	*Année*	*Section (s)*	*Parcelle (s)*

IDENTIFICATION

DESCRIPTION (les affixes 1 et 2 sont à choisir dans la liste des affixes matière, morphologie ou autre)

Structures (illimité)	*Doute (?)*	*Affixe 1*	*Affixe 2*	*Affixe 3*	*Quantité*
enclos (système d')		**orthogonal**			

Commentaire sur les structures
apparaissant en foncé sur céréales

INTERPRETATION (les affixes 1 et 2 sont à choisir dans la liste des affixes matière, morphologie ou autre)

Nature (limité à 2)	*Affixe 1*	*Affixe 2*	*Quantité*

Commentaire sur l'interprétation

MOBILIER *Mobilier significatif (décrit et commenté)* :

Contexte du mobilier : *Lieu de dépôt du mobilier :*

CHRONOLOGIE

Période de début :	?	siècle :	date :
Période de fin :	?	siècle :	date :

Attribution culturelle :

Commentaire sur la chronologie
x
x
x

GEOREFERENCES (Coordonnées de l'entité) :

Type de fond : **Lambert I** *Précision de l'emprise* : **100 m X 75 m**

X du centroïde : **277350** *Y du centroïde :* **1106420** *Z du centroïde : 60 m* **(NGF)**

ETAT ACTUEL

Situation : ■ *plein air* ☐ *Grotte, abri, souterrain* ☐ *Immergé*

Topographie	*Géologie*	*Géomorphologie*

Enfouissement (en cm) :

Détruit : OUI NON *En élévation* : OUI NON

CIRCONSTANCES DE DECOUVERTE :

Année de la découverte	*Circonstance de la découverte*	*Inventeur/informateur*
18/07/03	Prospection aérienne	C. Bizien-Jaglin

SOURCES :(mentionner documents bibliographiques, archives, cartes, plans, photographies etc...) :

vedette	pages concernées
Rapport prospection-inventaire nord de la Haute-Bretagne 2007	

Cadre réservé au SRA

- N° Entité :
- Intérêt Patrimonial :
- Intérêt scientifique :
- Information à vérifier :
- Date de création :
- Dernière mise à jour :

ENTITES ARCHEOLOGIQUES LIEES

nature du lien	identification

OPERATIONS ARCHEOLOGIQUES LIEES

identification

PROTECTIONS ET SERVITUDES LIEES

identification

Commentaire général sur l'EA :

.....

.....

Systèmes d'enclos orthogonal

Cadastre : Parcelle 325 ; Section ZL ; de 1969 édité en 2003.
Lieu-dit IGN : Beauvais
Carte IGN : 1116 ET, Top 25, Saint-Malo, éd. 2000
Coordonnées Lambert : zone 1 X = 277 350 Y = 1 106 420

Altitude NGF : 60 m
Emprise actuellement observée : 100 m X 75 m

Lors du vol du 18/07/03, C. Bizien-Jaglin a observé deux systèmes d'enclos orthogonaux superposés apparaissant en foncé sur céréales.

Ils ne présentent aucune corrélation avec le parcellaire du cadastre du XIX° siècle.

CartoExploreur 3D - Copyright IGN - Projection Lambert II étendu / NTF - Echelle 1:25000

500 m

© FFRP pour les itinéraires et sentiers de randonnées GR®, GRP®, PR®

Département :
ILLE-ET-VILAINE

Commune :
PLEURTUIT

Section : ZL

Échelle d'origine : 1/2000

Échelle d'édition : 1/2000

Date d'édition : 11/04/2008
(fuseau horaire de Paris)

©2007 Ministère du budget, des comptes publics et de la fonction publique

DIRECTION GÉNÉRALE DES IMPÔTS

EXTRAIT DU PLAN CADASTRAL INFORMATISÉ

Le plan visualisé sur cet extrait est géré par le centre des impôts foncier suivant :
SAINT-MALO
1 rue Henri Lemarié
35400 SAINT-MALO
tél. 02.99.40.61.30 -fax 02.99.20.80.77
cdif.saint-malo@dgi.finances.gouv.fr

Cet extrait de plan vous est délivré par :

cadastre.gouv.fr

EXTRAIT DU PLAN CADASTRAL

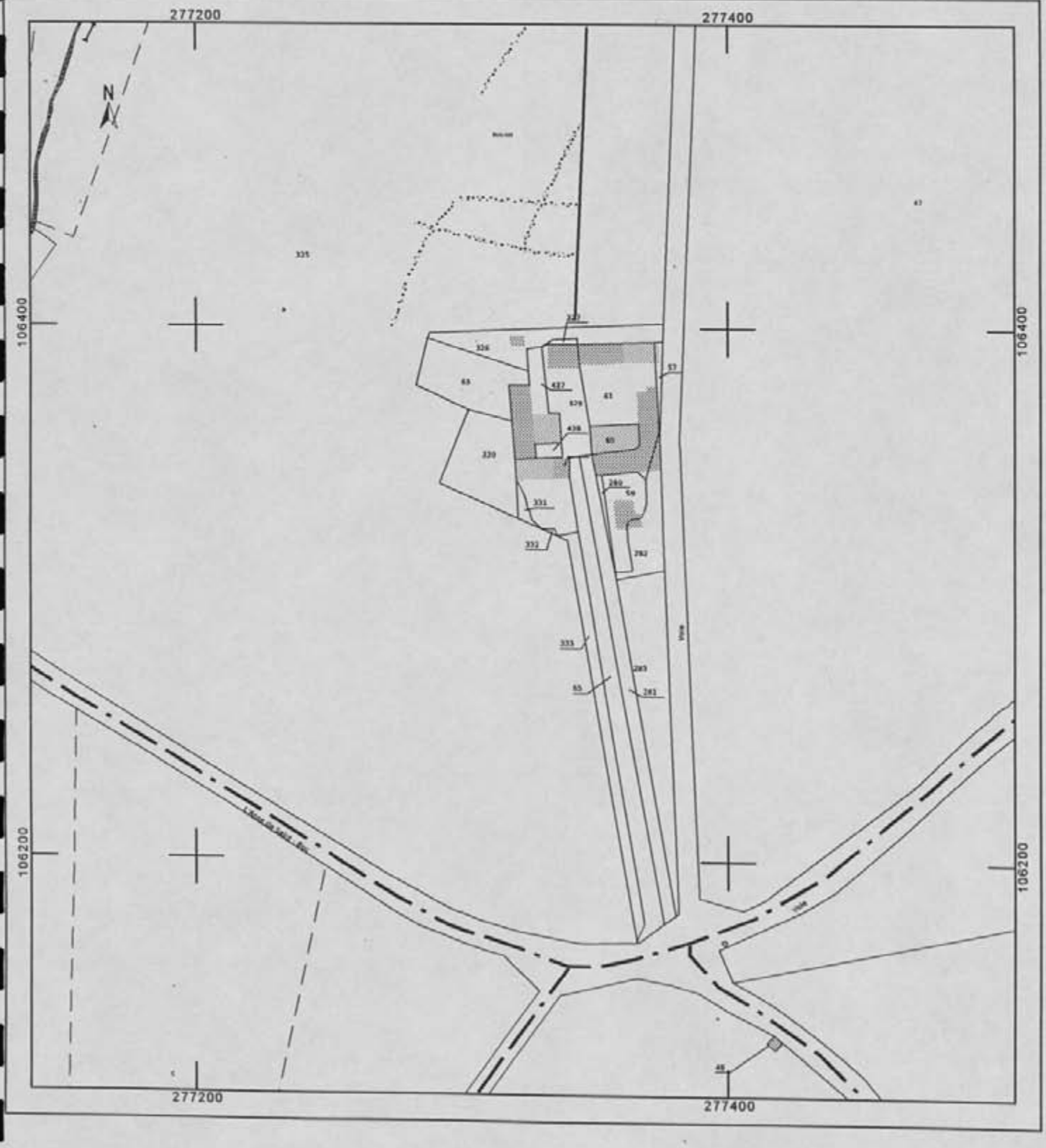

Beauvais

Cordonnées Lambert I
X = 277350 Y = 1106420

section ZL, parcelle 325
cadastre de 1969, édité en 2003

Cliché : C. Bizien-Jaglin du 18-juillet-2003

FICHE D'ENREGISTREMENT DE DECOUVERTE

LOCALISATION *Département :* **35** *commune principale:* **SAINT-MALO (35288)**

Nom : **BIDOUANE** *Lieu-dit de l'IGN et/ou adresse :* **BIDOUANE**

Commune principale	*Lieu-dit du cadastre*	*Année*	*Section(s) . Parcelle (s)*
Saint-Malo			Domaine Public Maritime,

Commune (s)secondaire(s	*Lieu-dit du cadastre*	*Année*	*Section (s)*	*Parcelle (s)*

IDENTIFICATION

DESCRIPTION (les affixes 1 et 2 sont à choisir dans la liste des affixes matière, morphologie ou autre)

Structures (illimité)	*Doute (?)*	*Affixe 1*	*Affixe 2*	*Affixe 3*	*Quantité*
empierrements		curvilinéaire			

Commentaire sur les structures
ligne de blocs déstructurée

INTERPRETATION (les affixes 1 et 2 sont à choisir dans la liste des affixes matière, morphologie ou autre)

Nature (limité à 2)	*Affixe 1*	*Affixe 2*	*Quantité*
pêcherie			

Commentaire sur l'interprétation

Cette large pêcherie courbe relie le rocher de Saint-Malo à celui du Grand Bé. Elle est encore matérialisée d'une ligne de bloc.

MOBILIER *Mobilier significatif (décrit et commenté)* :

Contexte du mobilier : *Lieu de dépôt du mobilier :*

CHRONOLOGIE

Période de début :	?	siècle :	date :
Période de fin :	?	siècle :	date :

Attribution culturelle :

Commentaire sur la chronologie
x
x
x

GEOREFERENCES (Coordonnées de l'entité) :

Type de fond : **Lambert I** *Précision de l'emprise* : 250 m

X du centroïde : **278 420** *Y du centroïde :* **1 115 000** *Z du centroïde : 0 m* **(NGF)**

ETAT ACTUEL

Situation : ■ *plein air* ☐ *Grotte, abri, souterrain* ■ *Immergé*

Topographie	*Géologie*	*Géomorphologie*
estran		

Enfouissement (en cm) :

Détruit : OUI NON *En élévation :* OUI NON

CIRCONSTANCES DE DECOUVERTE :

Année de la découverte	*Circonstance de la découverte*	*Inventeur/informateur*
28-sept-07	Prospection pédestre	Monsieur Bido

SOURCES :(mentionner documents bibliographiques, archives, cartes, plans, photographies etc...) :

vedette	pages concernées
Rapport prospection-inventaire nord de la Haute-Bretagne 2007	

Cadre réservé au SRA

- N° Entité :
- Intérêt Patrimonial :
- Intérêt scientifique :
- Information à vérifier :
- Date de création :
- Dernière mise à jour :

ENTITES ARCHEOLOGIQUES LIEES

nature du lien	identification

OPERATIONS ARCHEOLOGIQUES LIEES

identification

PROTECTIONS ET SERVITUDES LIEES

identification

Commentaire général sur l'EA :

.....

.....

2007 **Saint-Malo** 35288

Pêcherie

Cadastre : Domaine Public Maritime
Lieu-dit IGN : Bidouane
Carte IGN : 1116 ET, Top 25, Saint-Malo, éd. 2000
Coordonnées Lambert : zone 1 X = 278 420 Y = 1 115 000

Altitude NGF : 0 m
Emprise actuellement observée : 250 m

Monsieur Bido nous a signalé une pêcherie joignant le rocher de Saint-Malo au niveau de la Tour Bidouane au Grand Bé. Elle est constituée d'un alignement curvilinéaire de blocs de pierre parfois assez déstructuré.

L'ensemble a été photographié lors d'un vol le 28 septembre 2007 par C. Bizien-Jaglin.

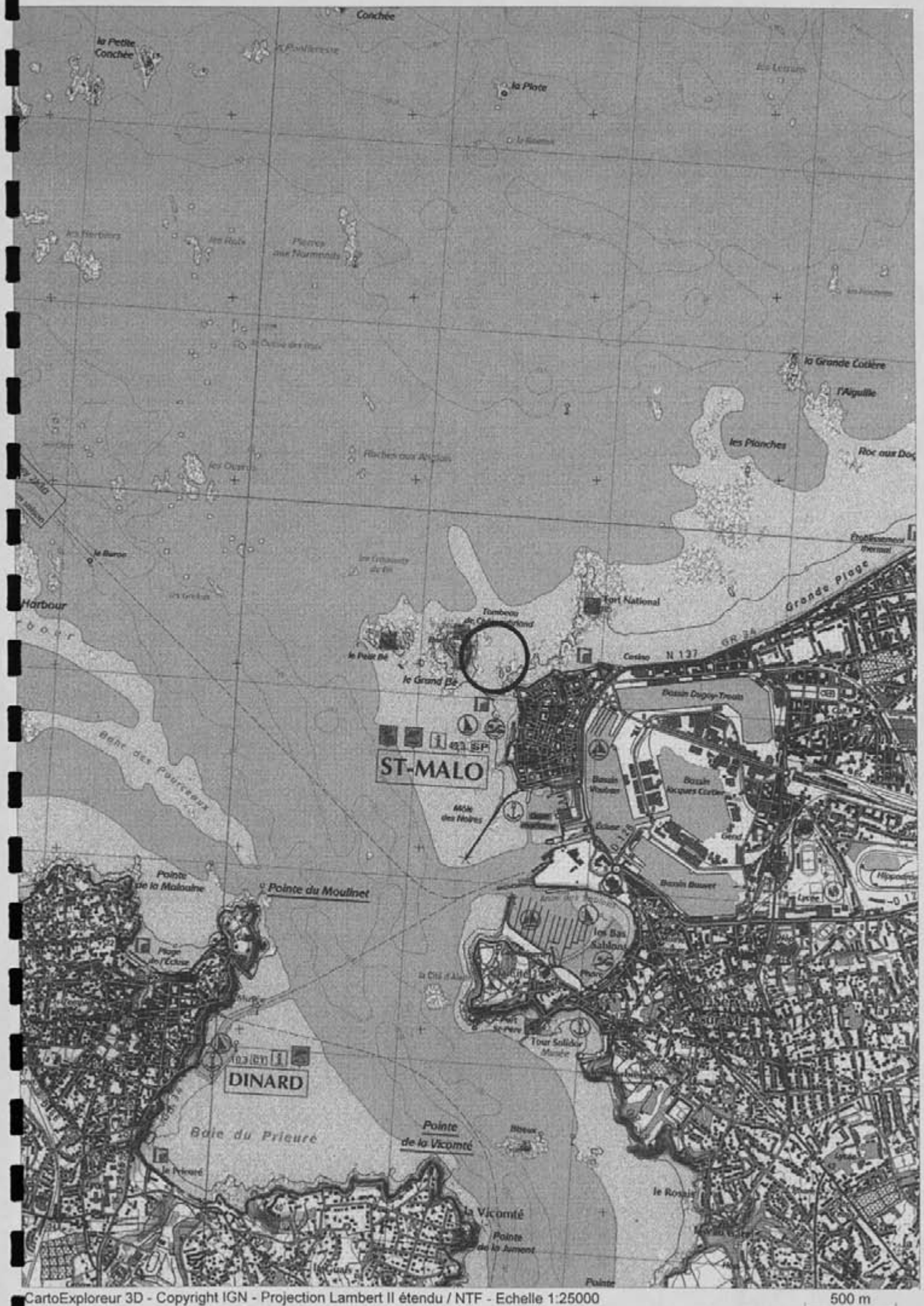

CartoExplorer 3D - Copyright IGN - Projection Lambert II étendu / NTF - Echelle 1:25000

500 m

© FFRP pour les itinéraires et sentiers de randonnées GR®, GRP®, PR®

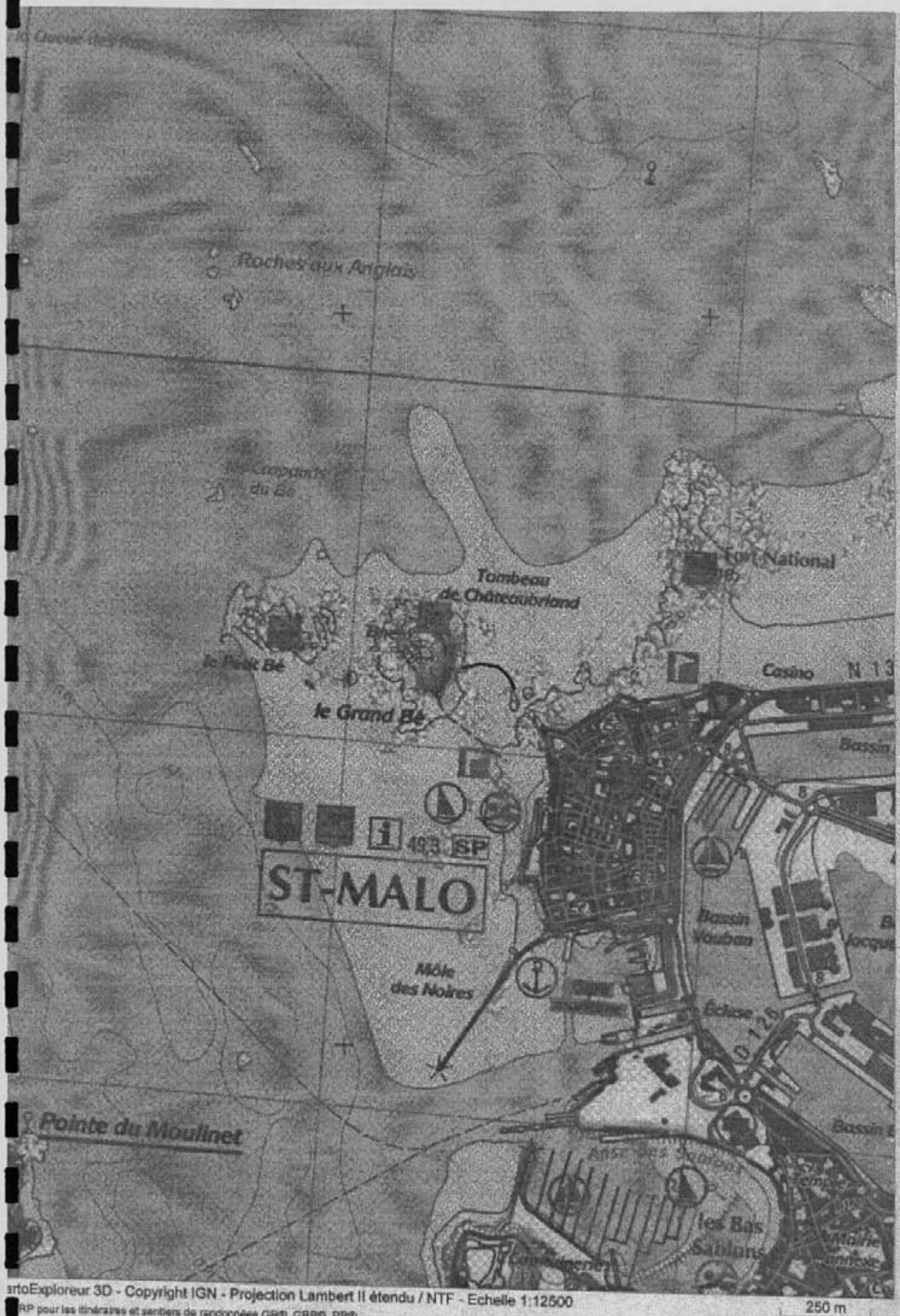

artoExploreur 3D - Copyright IGN - Projection Lambert II étendu / NTF - Echelle 1:12500
RP pour les itinéraires et sentiers de randonnées GR®, GRP®, PR®

2007 SAINT-MALO 35288

Bidouane

Cordonnées Lambert I
X = 278 420 Y = 1 115 000

Domaine Public Maritime

Clichés : C. Bizien-Jaglin du 28/09/2007

2007 SAINT-MALO 35288

Bidouane

Cordonnées Lambert I
X = 278 420 Y = 1 115 000

Domaine Public Maritime

Clichés : Monsieur Bido



FICHE D'ENREGISTREMENT DE DECOUVERTE

LOCALISATION *Département :* **22** *commune principale:* **SAINT-PERE-MARC-EN-POULET (35306)**

Nom : **LE TERTRE** *Lieu-dit de l'IGN et/ou adresse :* **LE TERTRE**

Commune principale	*Lieu-dit du cadastre*	*Année*	*Section(s) . Parcelle (s)*
Sant-Pere-marc-en-Poulet		13/04/2008	0E, 627

Commune (s)secondaire(s	*Lieu-dit du cadastre*	*Année*	*Section (s)*	*Parcelle (s)*

IDENTIFICATION

DESCRIPTION (les affixes 1 et 2 sont à choisir dans la liste des affixes matière, morphologie ou autre)

Structures (illimité)	*Doute (?)*	*Affixe 1*	*Affixe 2*	*Affixe 3*	*Quantité*
butte		circulaire	détruite		

Commentaire sur les structures
Localisée à l'emplacement d'une carrière actuelle, visible sur le cadastre du XIX° siècle.

INTERPRETATION (les affixes 1 et 2 sont à choisir dans la liste des affixes matière, morphologie ou autre)

Nature (limité à 2)	*Affixe 1*	*Affixe 2*	*Quantité*
Motte castrale			

Commentaire sur l'interprétation

Il pourrait s'agir d'une motte castrale. En ce cas, ce site pourrait être en relation avec la seigneurie de Châteuneuf-d'Ille-et-Vilaine dont le site du château est distant de 500 m.

MOBILIER *Mobilier significatif (décrit et commenté) :*

Contexte du mobilier : *Lieu de dépôt du mobilier :*

CHRONOLOGIE

Période de début :	?	siècle :	date :
Période de fin :	?	siècle :	date :

Attribution culturelle :

Commentaire sur la chronologie
x
x
x

GEOREFERENCES (Coordonnées de l'entité) :

Type de fond : **Lambert I** *Précision de l'emprise* : **environ 30 m de diamètre**

X du centroïde : **285 184** *Y du centroïde :* **1 105 100** *Z du centroïde : 15 m* **(NGF)**

ETAT ACTUEL

Situation : ■ *plein air* ☐ *Grotte, abri, souterrain* ☐ *Immergé*

Topographie	*Géologie*	*Géomorphologie*

Enfouissement (en cm) :

Détruit : OUI NON *En élévation* : OUI NON

CIRCONSTANCES DE DECOUVERTE :

Année de la découverte	*Circonstance de la découverte*	*Inventeur/informateur*
2008	Consultation du cadastre du XIX° siècle (AD, 35)	C. Bizien-Jaglin

SOURCES :(mentionner documents bibliographiques, archives, cartes, plans, photographies etc...) :

vedette	pages concernées
- Rapport prospection-inventaire nord de la Haute-Bretagne 2007 - Cadastre du XIX° siècle (AD, 35)	

Cadre réservé au SRA

- N° Entité :
- Intérêt Patrimonial :
- Intérêt scientifique :
- Information à vérifier :
- Date de création :
- Dernière mise à jour :

ENTITES ARCHEOLOGIQUES LIEES

nature du lien	identification

OPERATIONS ARCHEOLOGIQUES LIEES

identification

PROTECTIONS ET SERVITUDES LIEES

identification

Commentaire général sur l'EA :

.....

.....

2007 **Saint-Pere-marc-en-Poulet** 35306

Motte castrale probable

Cadastre : Parcelle 627 ; Section 0E ; du 13/04/2008.
Lieu-dit IGN : Le Tertre
Carte IGN : 1116 ET, Top 25, Saint-Malo, éd. 2000
Coordonnées Lambert : zone 1 X = 285 184 Y = 1 105 100

Altitude NGF : 15 m
Emprise actuellement observée : environ 30 m de diamètre

En consultant le cadastre napoléonien, C. Bizien-Jaglin a observé le dessin d'une butte circulaire.
Aujourd'hui détruite elle est localisée à l'emplacement d'une carrière actuelle.

Il pourrait s'agir d'une motte castrale. En ce cas, ce site pourrait être en relation avec la seigneurie de Châteuneuf-d'Ille-et-Vilaine dont le site du château est distant de 500 m..

CartoExplorer 3D - Copyright IGN - Projection Lambert II étendu / NTF - Echelle 1:25000

500 m

© FFRP pour les itinéraires et sentiers de randonnées GR®, GRP®, PR®

Département :
ILLE-ET-VILAINE

Commune :
SAINT-PERE MARC EN POULET

Section : 0E

Échelle d'origine : 1/2000

Échelle d'édition : 1/2000

Date d'édition : 13/04/2008
(fuseau horaire de Paris)

©2007 Ministère du budget, des comptes publics et de la fonction publique

DIRECTION GÉNÉRALE DES IMPÔTS

EXTRAIT DU PLAN CADASTRAL INFORMATISÉ

Le plan visualisé sur cet extrait est géré par le centre des impôts foncier suivant :
SAINT-MALO

Cet extrait de plan vous est délivré par :

cadastre.gouv.fr

EXTRAIT DU PLAN CADASTRAL

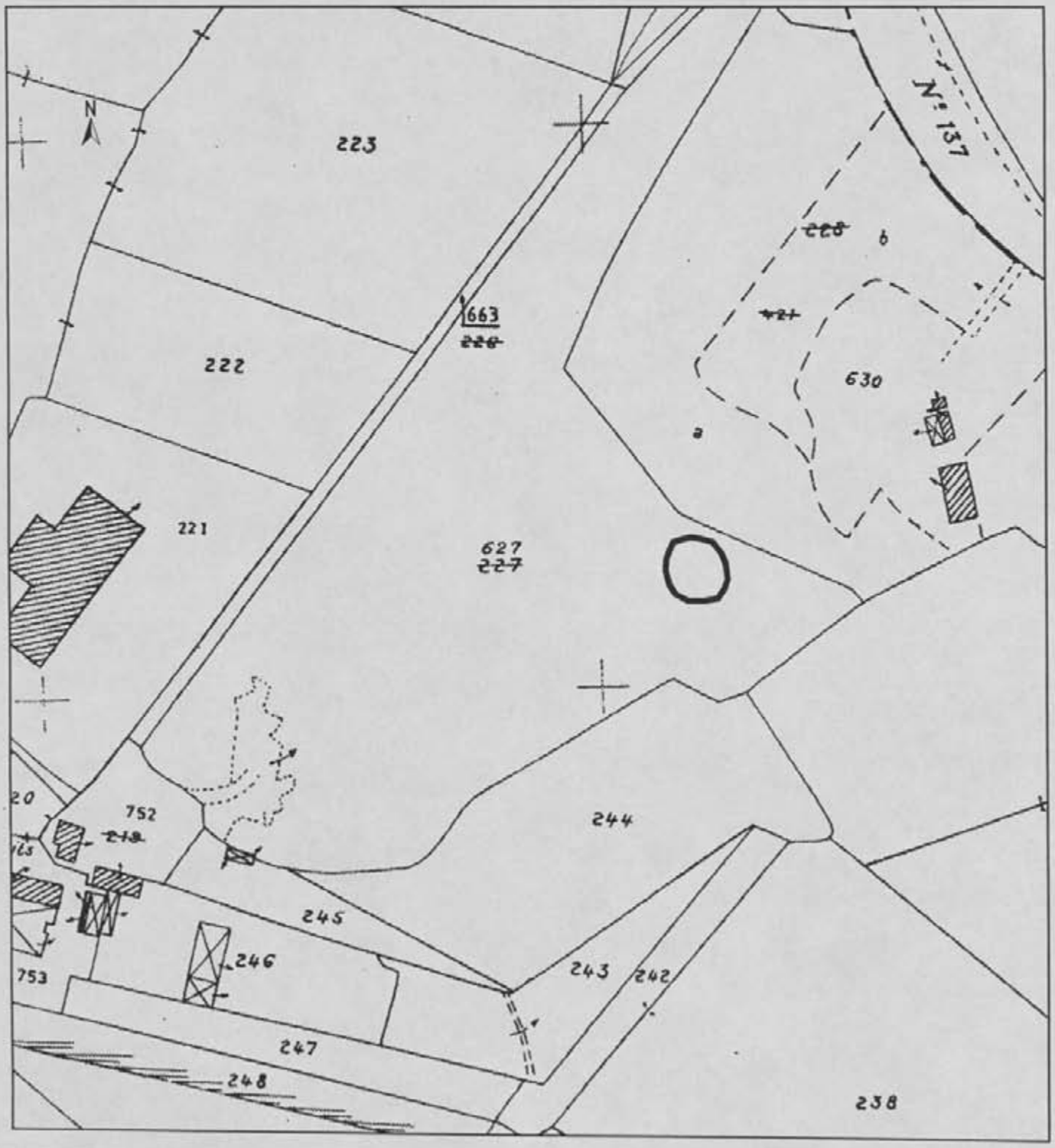

2007 SANT-PERE-MARC-EN-POULET 35306

Le Tertre

Cordonnées Lambert I
X = 285 184 Y = 1 105 100

section 0E, parcelle 627
cadastre du : 13/04/2008

Cadastre du XIX°siècle (AD. 35)

FICHE D'ENREGISTREMENT DE DECOUVERTE

LOCALISATION *Département :* **35** *commune principale:* **SAINT-PERE-MARC-EN-POULET (35306)**

Nom : **MOTTE ROGON** *Lieu-dit de l'IGN et/ou adresse :* **MOTTE ROGON**

Commune principale	*Lieu-dit du cadastre*	*Année*	*Section(s) . Parcelle (s)*
Sant-Pere-marc-en-Poulet		2008	0E, 235

Commune (s)secondaire(s	*Lieu-dit du cadastre*	*Année*	*Section (s)*	*Parcelle (s)*

IDENTIFICATION

DESCRIPTION (les affixes 1 et 2 sont à choisir dans la liste des affixes matière, morphologie ou autre)

Structures (illimité)	*Doute (?)*	*Affixe 1*	*Affixe 2*	*Affixe 3*	*Quantité*
butte		circulaire			

Commentaire sur les structures
Cette butte est connue depuis longtemps sous le nom de Motte-Rogon, mais elle est à priori non déclarée. Absente de l'inventaire des Mottes d'Ille-et-Vilaine, P.A.B. de Michel Brand'honneur.

INTERPRETATION (les affixes 1 et 2 sont à choisir dans la liste des affixes matière, morphologie ou autre)

Nature (limité à 2)	*Affixe 1*	*Affixe 2*	*Quantité*
Motte castrale			

Commentaire sur l'interprétation

Il pourrait s'agir d'un site en relation avec la seigneurie de Châteuneuf-d'Ille-et-Vilaine dont le site du château est distant de 300 m.

MOBILIER *Mobilier significatif (décrit et commenté) :*

Contexte du mobilier : *Lieu de dépôt du mobilier :*

CHRONOLOGIE

Période de début :	?	siècle :	date :
Période de fin :	?	siècle :	date :

Attribution culturelle :

Commentaire sur la chronologie
Moyen-Age
x
x

GEOREFERENCES (Coordonnées de l'entité) :

Type de fond : **Lambert I** *Précision de l'emprise* : **20 m de diamètre**

X du centroïde : **285 419** *Y du centroïde :* **1 104 920** *Z du centroïde : 15 m* **(NGF)**

ETAT ACTUEL

Situation : ■ *plein air* ☐ *Grotte, abri, souterrain* ☐ *Immergé*

Topographie	*Géologie*	*Géomorphologie*

Enfouissement (en cm) :

Détruit : OUI NON *En élévation* : OUI NON

CIRCONSTANCES DE DECOUVERTE :

Année de la découverte	*Circonstance de la découverte*	*Inventeur/informateur*
08-juin-07	Prospection aérienne	C. Bizien-Jaglin

SOURCES :(mentionner documents bibliographiques, archives, cartes, plans, photographies etc...) :

vedette	pages concernées
Rapport prospection-inventaire nord de la Haute-Bretagne 2007 Cadastre du XIX° siècle (Archives départementales 35)	

Cadre réservé au SRA

- N° Entité :
- Intérêt Patrimonial :
- Intérêt scientifique :
- Information à vérifier :
- Date de création :
- Dernière mise à jour :

ENTITES ARCHEOLOGIQUES LIEES

nature du lien	identification

OPERATIONS ARCHEOLOGIQUES LIEES

identification

PROTECTIONS ET SERVITUDES LIEES

identification

Commentaire général sur l'EA :

.....

.....

2007 **Saint-Pere-marc-en-Poulet** 35306

Motte castrale

Cadastre : Parcelle 235 ; Section 0E ; du 13/04/2008.
Lieu-dit IGN : Motte Rogon
Carte IGN : 1116 ET, Top 25, Saint-Malo, éd. 2000
Coordonnées Lambert : zone 1 X = 285 419 Y = 1 104 920

Altitude NGF : 15 m
Emprise actuellement observée : 20 m de diamètre

Cette butte est connue depuis longtemps sous le nom de Motte-Rogon, mais elle est à priori non déclarée (Absente de l'inventaire des Mottes d'Ille-et-Vilaine, P.A.B. de Michel Brand'honneur). Elle est représentée sur le cadastre du XIX° siècle et sur l'actuel.
Lors du vol du 08-juin-07, C. Bizien-Jaglin a pu la photographier.

Il pourrait s'agir d'un site en relation avec la seigneurie de Châteuneuf-d'Ille-et-Vilaine dont le site du château est distant de 300 m..

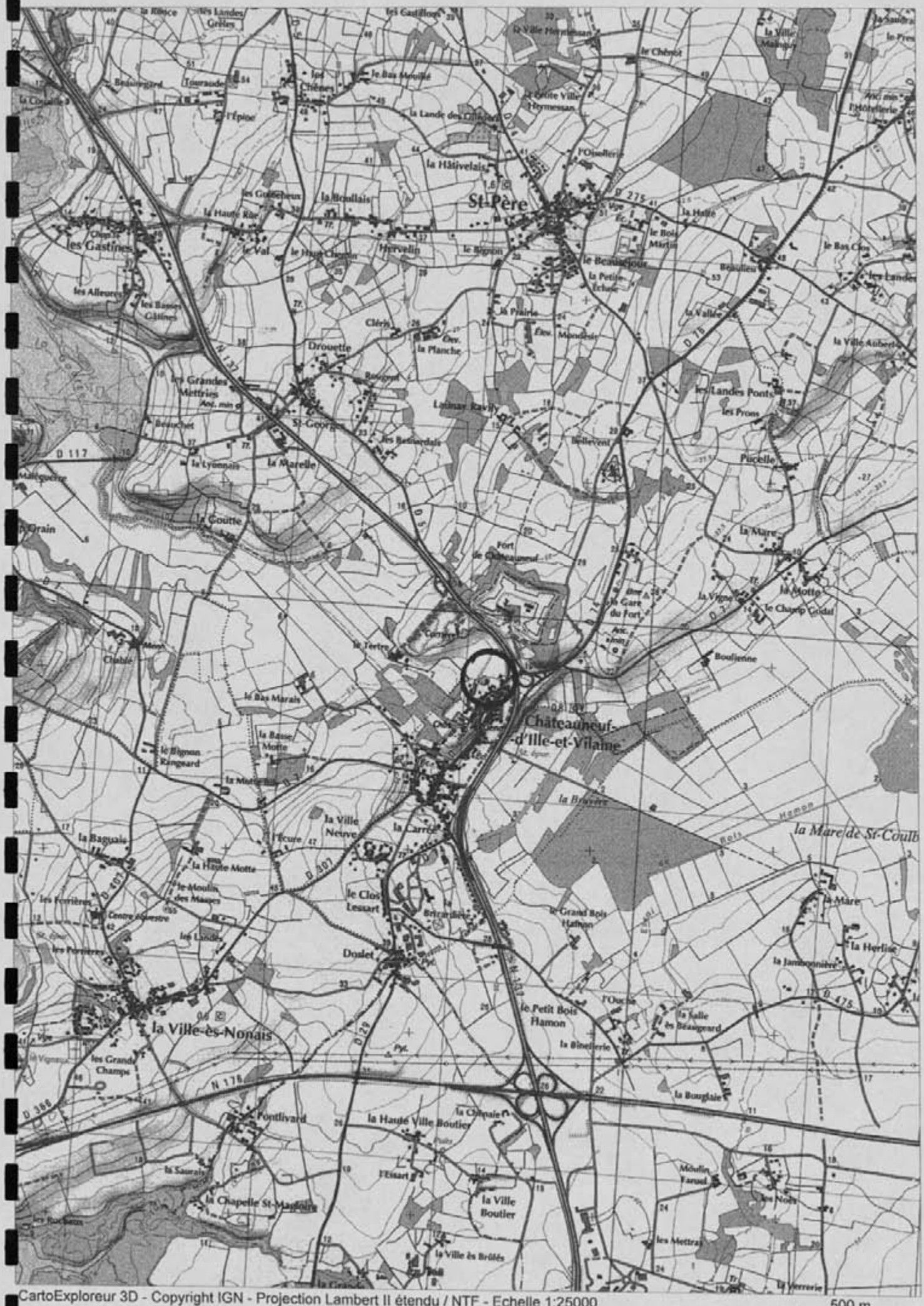

CartoExplorateur 3D - Copyright IGN - Projection Lambert II étendu / NTF - Echelle 1:25000

500 m

© FFRP pour les itinéraires et sentiers de randonnées GR®, GRP®, PR®

Département :
ILLE-ET-VILAINE

Commune :
SAINT-PERE MARC EN POULET

Section : 0E

Échelle d'origine : 1/2000

Échelle d'édition : 1/2000

Date d'édition : 13/04/2008
(fuseau horaire de Paris)

©2007 Ministère du budget, des comptes publics et de la fonction publique

DIRECTION GÉNÉRALE DES IMPÔTS

EXTRAIT DU PLAN CADASTRAL INFORMATISÉ

Le plan visualisé sur cet extrait est géré par le centre des impôts foncier suivant :
SAINT-MALO

Cet extrait de plan vous est délivré par :

cadastre.gouv.fr

EXTRAIT DU PLAN CADASTRAL

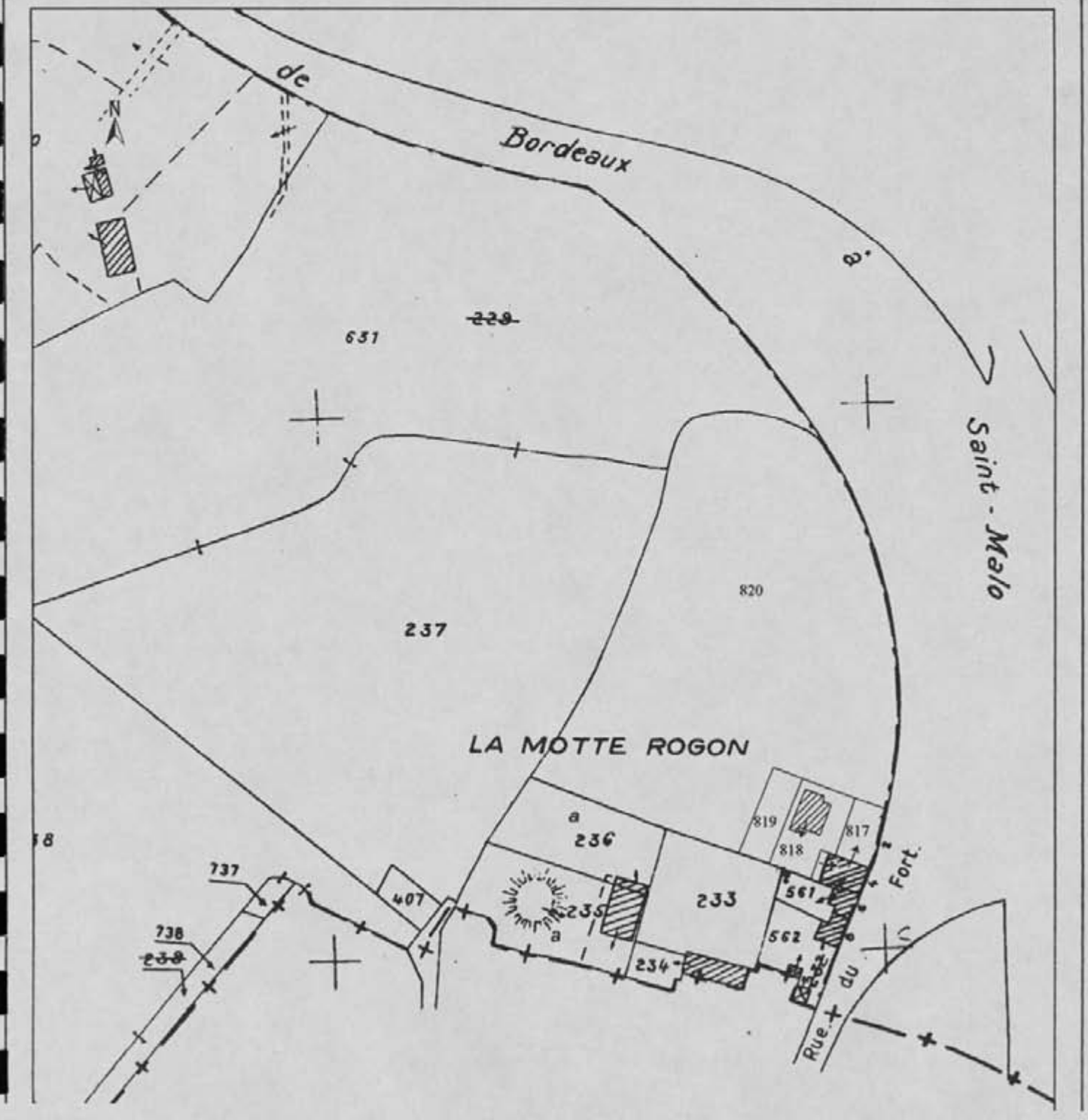

2007 SANT-PERE-MARC-EN-POULET 35306

Nord bourg

Cordonnées Lambert I
X = 285 420 Y = 1 104 920

section 0E ; parcelle 235
cadastre du 13/04/2008

Cliché : C. Bizien-Jaglin du 08-juin-07

FICHE D'ENREGISTREMENT DE DECOUVERTE

LOCALISATION *Département :* **35** *commune principale:* **SAINT-REMY-DU-PLAIN (35309)**

Nom : **LE LANDIER** *Lieu-dit de l'IGN et/ou adresse :* **LE LANDIER**

(COMPLEMENT D'INFORMATION)

Commune principale	*Lieu-dit du cadastre*	*Année*	*Section(s) . Parcelle (s)*
Saint-Rémy-du-Plain		01/04/2008	ZA, 55, 56

Commune (s)secondaire(s	*Lieu-dit du cadastre*	*Année*	*Section (s)*	*Parcelle (s)*

IDENTIFICATION

DESCRIPTION (les affixes 1 et 2 sont à choisir dans la liste des affixes matière, morphologie ou autre)

Structures (illimité)	*Doute (?)*	*Affixe 1*	*Affixe 2*	*Affixe 3*	*Quantité*
enclos		curvilinéaire	incomplet		

Commentaire sur les structures
révélé par des cultures couchées
complément d'information sur un enclos signalé en 1991 par L. Langouët.

INTERPRETATION (les affixes 1 et 2 sont à choisir dans la liste des affixes matière, morphologie ou autre)

Nature (limité à 2)	*Affixe 1*	*Affixe 2*	*Quantité*

Commentaire sur l'interprétation

MOBILIER *Mobilier significatif (décrit et commenté)* :

Contexte du mobilier : *Lieu de dépôt du mobilier :*

CHRONOLOGIE

Période de début :	?	siècle :	date :
Période de fin :	?	siècle :	date :

Attribution culturelle :

Commentaire sur la chronologie
x
x
x

GEOREFERENCES (Coordonnées de l'entité) :

Type de fond : **Lambert I** *Précision de l'emprise* : **60 m X 30 m**

X du centroïde : **309 700** *Y du centroïde :* **1 085 220** *Z du centroïde : 38 m* **(NGF)**

ETAT ACTUEL

Situation : ■ *plein air* ☐ *Grotte, abri, souterrain* ☐ *Immergé*

Topographie	*Géologie*	*Géomorphologie*

Enfouissement (en cm) :

Détruit : OUI NON *En élévation* : OUI NON

CIRCONSTANCES DE DECOUVERTE :

Année de la découverte	*Circonstance de la découverte*	*Inventeur/informateur*
28-juin-07	Prospection aérienne	C. Bizien-Jaglin

SOURCES :(mentionner documents bibliographiques, archives, cartes, plans, photographies etc…) :

vedette	pages concernées
Rapport prospection-inventaire nord de la Haute-Bretagne 2007 Langouët L., Faguet G., Andlauer L., 1991 = Chronique de prospection archéologique 1991 en Haute-Bretagne et Basse-Normandie, dans Dossiers du Ce.R.A.A., 19, 1991, p. 65-	

Cadre réservé au SRA

- N° Entité :
- Intérêt Patrimonial :
- Intérêt scientifique :
- Information à vérifier :
- Date de création :
- Dernière mise à jour :

ENTITES ARCHEOLOGIQUES LIEES

nature du lien	identification

OPERATIONS ARCHEOLOGIQUES LIEES

identification

PROTECTIONS ET SERVITUDES LIEES

identification

Commentaire général sur l'EA :

.....

.....

2007 **Saint-Rémy-du-Plain** 35309

Enclos curvilinéaire incomplet

(complément d'information)

Cadastre : Parcelles 55, 56 ; Section ZA ; du 01/04/2008.
Lieu-dit IGN : Le Landier
Carte IGN : 1217 E, Série bleue – Saint-Aubin d'Aubigné, éd. 1999
Coordonnées Lambert : zone 1 X = 309 700 Y = 1 085 220

Altitude NGF : 38 m
Emprise actuellement observée : 60 m X 30 m

Lors du vol du 28-juin-07, C. Bizien-Jaglin a observé un enclos curvilinéaire incomplet révélé par des cultures couchées.

Cet enclos est localisé à proximité immédiate d'un autre signalé en 1991 par L. Langouët.

Il ne présente aucune corrélation avec le parcellaire du cadastre du XIX° siècle

Bibliographie :

Langouët L., Faguet G., Andlauer L., 1991 = Chronique de prospection archéologique 1991 en Haute-Bretagne et Basse-Normandie, dans *Les Dossiers du Ce.R.A.A.*, 19, 1991, p. 65-100.

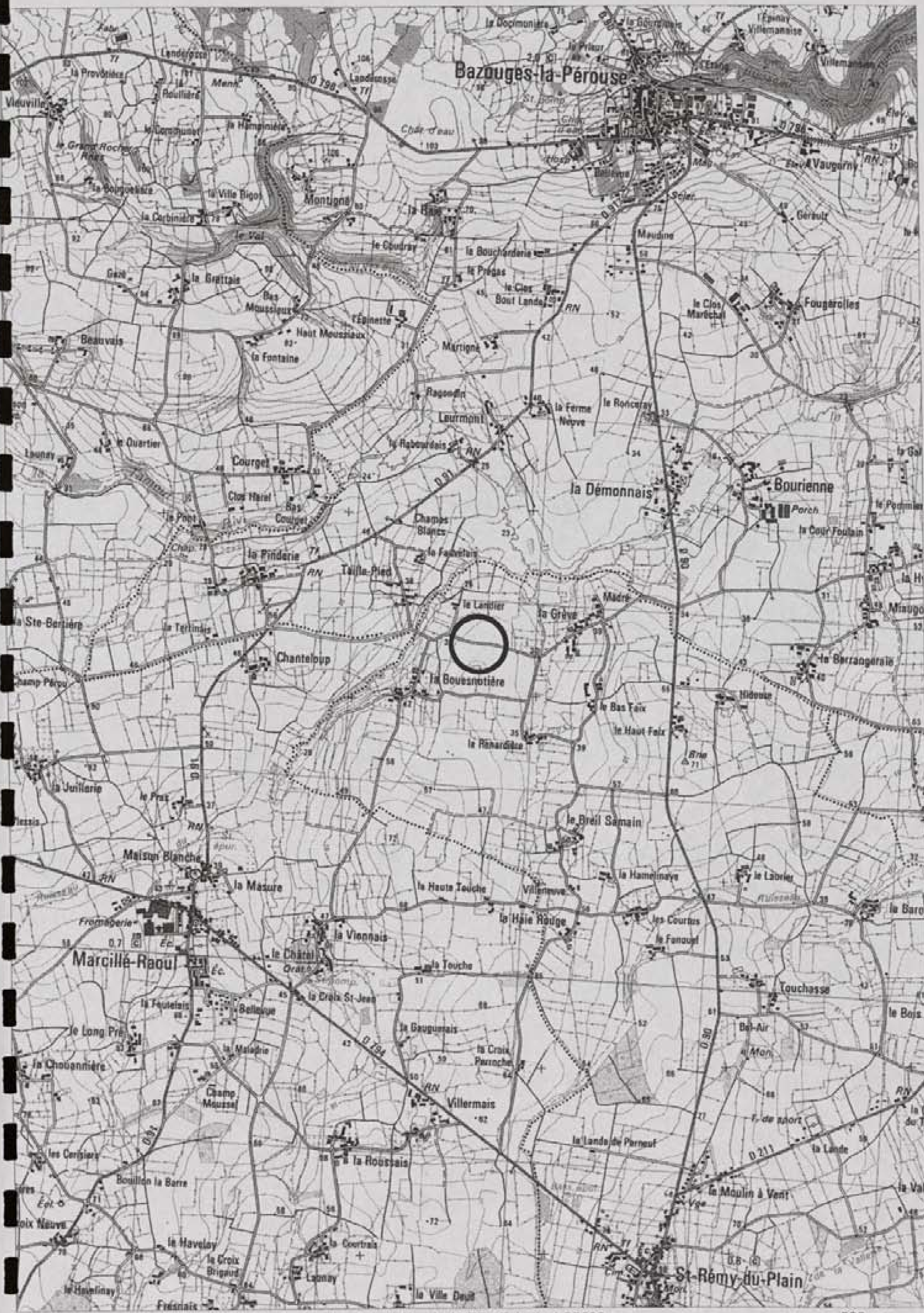

CartoExploreur 3D - Copyright IGN - Projection Lambert II étendu / NTF - Echelle 1:25000

© FFRP pour les itinéraires et sentiers de randonnées GR®, GRP®, PR®

Département :
ILLE-ET-VILAINE

Commune :
SAINT-REMY-DU-PLAIN

Section : ZA

Échelle d'origine : 1/2000

Échelle d'édition : 1/2000

Date d'édition : 01/04/2008
(fuseau horaire de Paris)

©2007 Ministère du budget, des comptes publics et de la fonction publique

DIRECTION GÉNÉRALE DES IMPÔTS

EXTRAIT DU PLAN CADASTRAL INFORMATISÉ

Le plan visualisé sur cet extrait est géré par le centre des impôts foncier suivant :
FOUGERES

Cet extrait de plan vous est délivré par :

cadastre.gouv.fr

EXTRAIT DU PLAN CADASTRAL

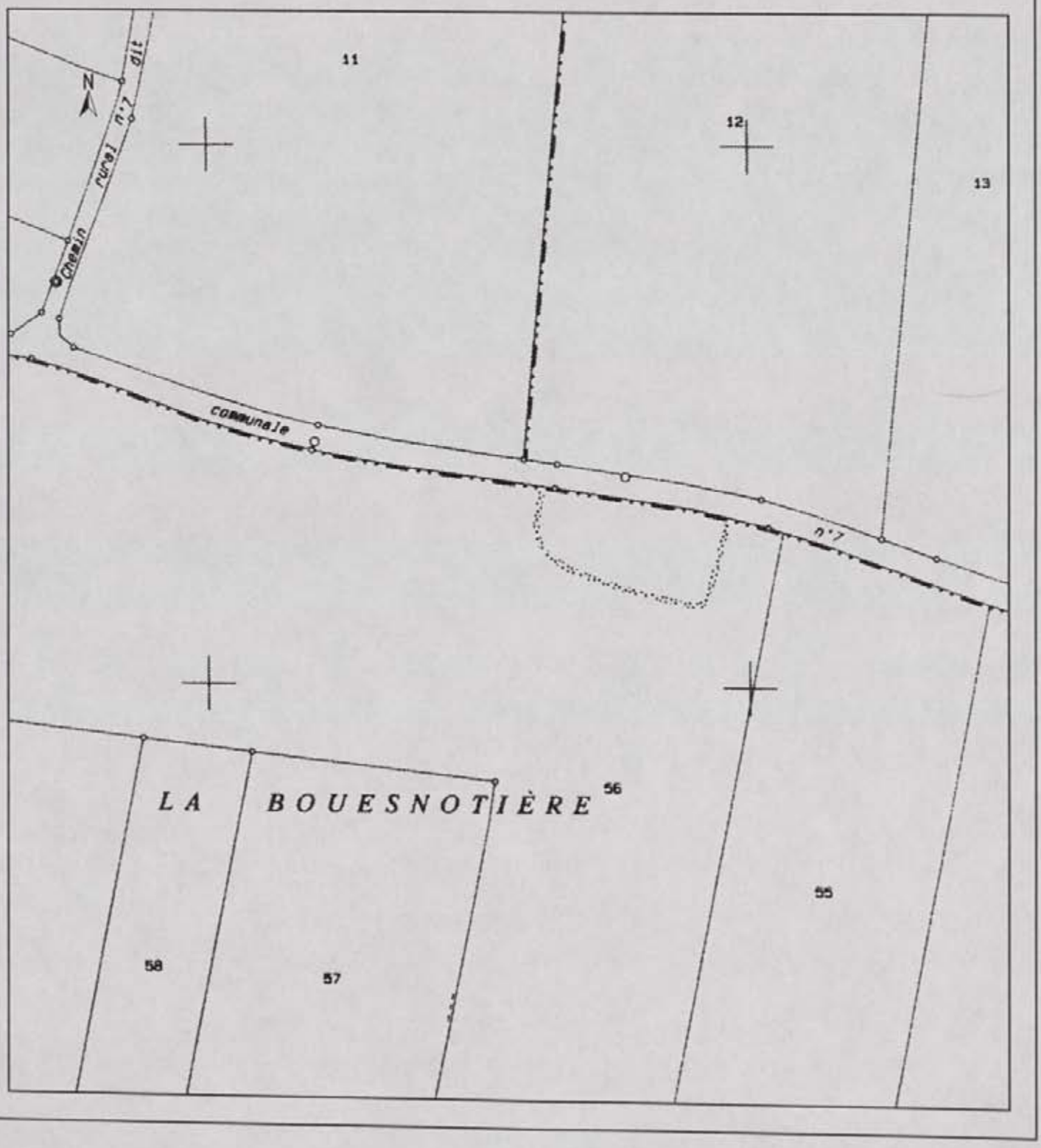

2007 SAINT-REMY-DU-PLAIN 35309

Le Landier

Cordonnées Lambert I
X = 309 700 Y = 1 085 220
section ZA ; parcelles 55, 56 ; cadastre du 01/04/2008

Clichés : C. Bizien-Jaglin du 28-juin-07

FICHE D'ENREGISTREMENT DE DECOUVERTE

LOCALISATION *Département :* **35** *commune principale:* **TRIMER (35346)**

Nom : **SUD-OUEST BOURG** *Lieu-dit de l'IGN et/ou adresse :* **SUD-OUEST BOURG**

(COMPLEMENT D'INFORMATION)

Commune principale	*Lieu-dit du cadastre*	*Année*	*Section(s) . Parcelle (s)*
Trimer		2004	A2, 895

Commune (s)secondaire(s	*Lieu-dit du cadastre*	*Année*	*Section (s)*	*Parcelle (s)*

IDENTIFICATION

DESCRIPTION (les affixes 1 et 2 sont à choisir dans la liste des affixes matière, morphologie ou autre)

Structures (illimité)	*Doute (?)*	*Affixe 1*	*Affixe 2*	*Affixe 3*	*Quantité*
enclos		quadrangulaire	complexe		

Commentaire sur les structures
révélé par des cultures couchées
complément d'information sur un enclos découvert en 2004.

INTERPRETATION (les affixes 1 et 2 sont à choisir dans la liste des affixes matière, morphologie ou autre)

Nature (limité à 2)	*Affixe 1*	*Affixe 2*	*Quantité*

Commentaire sur l'interprétation

MOBILIER *Mobilier significatif (décrit et commenté) :*

Contexte du mobilier : *Lieu de dépôt du mobilier :*

CHRONOLOGIE

Période de début :	?	siècle :	date :
Période de fin :	?	siècle :	date :

Attribution culturelle :

Commentaire sur la chronologie
x
x
x

GEOREFERENCES (Coordonnées de l'entité) :

Type de fond : **Lambert I** *Précision de l'emprise* : 80 m X 70 m

X du centroïde : **286 100** *Y du centroïde :* **1 079 680** *Z du centroïde : 68 m* **(NGF)**

ETAT ACTUEL

Situation : ■ *plein air* ☐ *Grotte, abri, souterrain* ☐ *Immergé*

Topographie	*Géologie*	*Géomorphologie*

Enfouissement (en cm) :

Détruit : OUI NON *En élévation* : OUI NON

CIRCONSTANCES DE DECOUVERTE :

Année de la découverte	*Circonstance de la découverte*	*Inventeur/informateur*
20-juil-07	Prospection aérienne	C. Bizien-Jaglin

SOURCES :(mentionner documents bibliographiques, archives, cartes, plans, photographies etc...) :

vedette	pages concernées
Rapport prospection-inventaire nord de la Haute-Bretagne 2007 Bizien-Jaglin Catherine, 2005 - La prospection archéologique 2004 dans le nord de la Haute-Bretagne en 2005, Les Dossiers du Ce.R.A.A., n°33, p. 23-38	

Cadre réservé au SRA

- N° Entité :
- Intérêt Patrimonial :
- Intérêt scientifique :
- Information à vérifier :
- Date de création :
- Dernière mise à jour :

ENTITES ARCHEOLOGIQUES LIEES

nature du lien	identification

OPERATIONS ARCHEOLOGIQUES LIEES

identification

PROTECTIONS ET SERVITUDES LIEES

identification

Commentaire général sur l'EA :

.....

.....

2007 **Trimer** 35346

Enclos quadrangulaire complexe

(complément d'information)

Cadastre : Parcelle 895 ; Section A2 ; de 2004.
Lieu-dit IGN : sud-ouest bourg
Carte IGN : 1117 O, Série bleue – Dinan-Caulnes, éd. 1994
Coordonnées Lambert : zone 1 X = 286 100 Y = 1 079 680

Altitude NGF : 68 m
Emprise actuellement observée : 80 m X 70 m

Lors du vol du 20-juil-07, C. Bizien-Jaglin a observé un complément d'information révélé par des cultures couchées sur un enclos quadrangulaire signalé en 2004.

Cet enclos ne présente aucune corrélation avec le parcellaire du cadastre du XIX° siècle

Bibliographie :

Bizien-Jaglin Catherine, 2005 - La prospection archéologique 2004 dans le nord de la Haute-Bretagne en 2005, *Les ossiers du Ce.R.A.A.*, n°33, p. 23-38

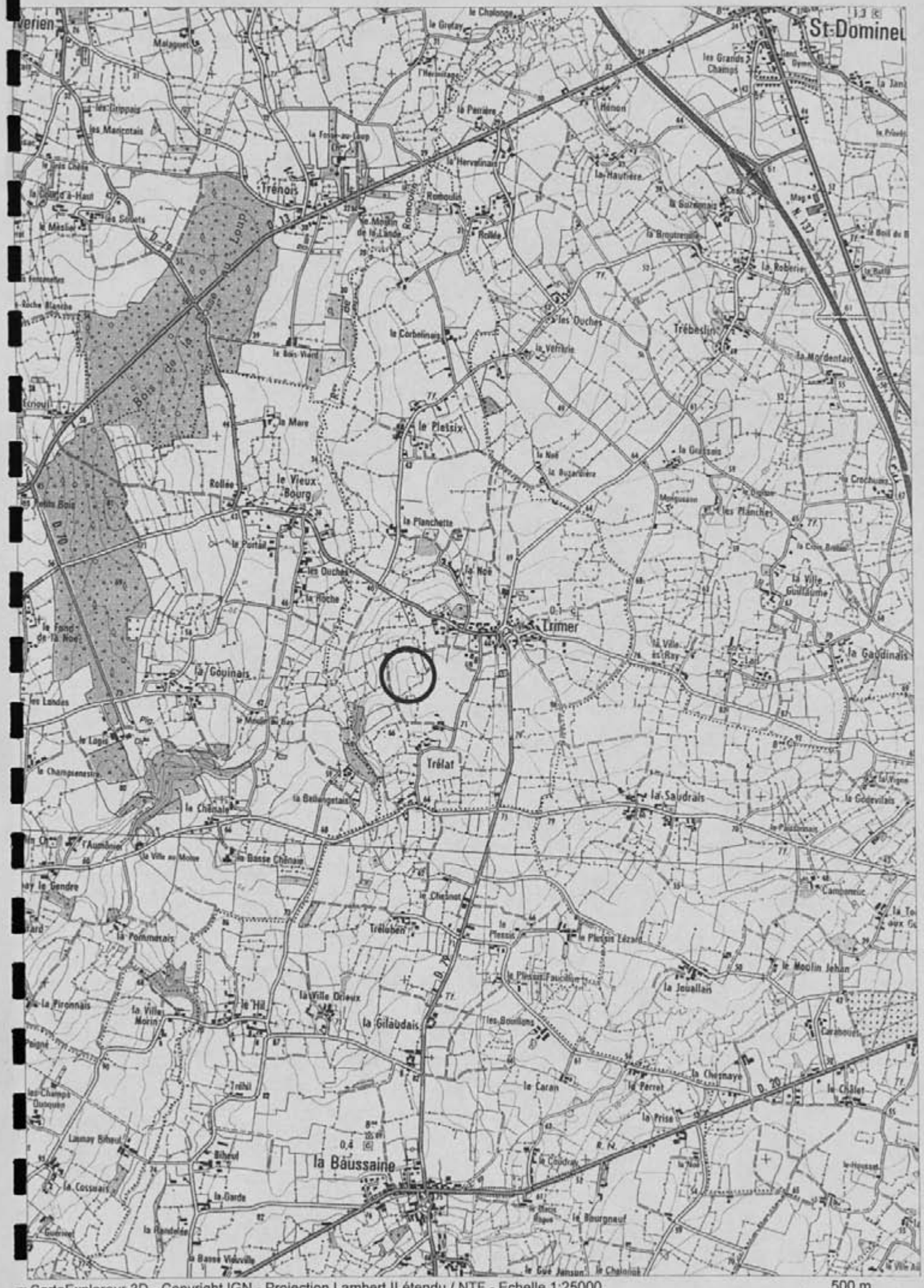

CartoExploreur 3D - Copyright IGN - Projection Lambert II étendu / NTF - Echelle 1:25000

© FFRP pour les itinéraires et sentiers de randonnées GR®, GRP®, PR®

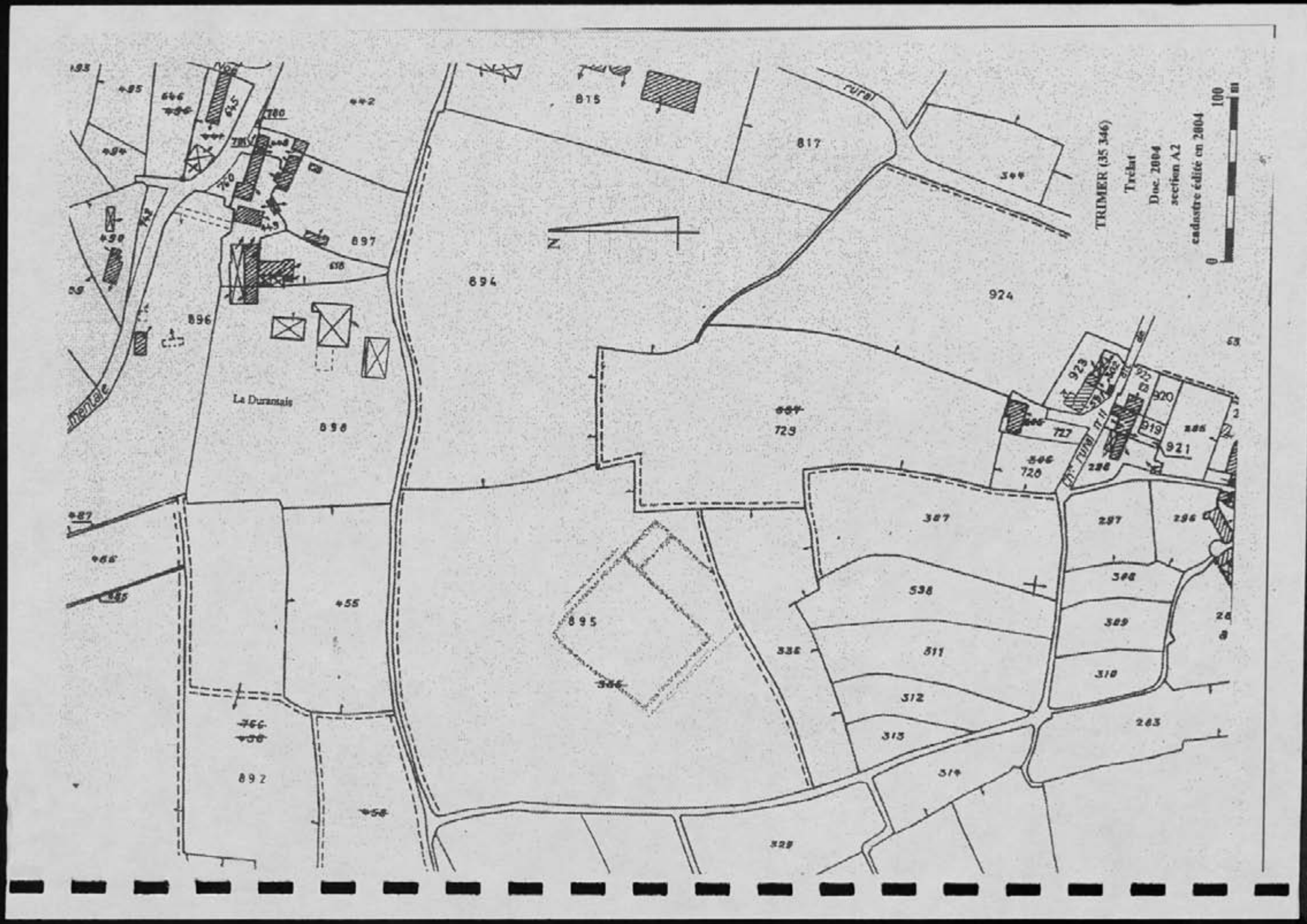
TRIMER (35 346)
Trélat
Doc. 2004
section A2
cadastre édité en 2004
0
100
m
N
La Durantais
rural
815
817
894
897
896
898
924
923
922
920
919
921
727
728
729
307
297
296
308
309
310
283
538
311
312
313
314
336
895
455
892
329
442
495
646
645
780
760
618

2007 TRIMER 35346

sud-ouest bourg

Cordonnées Lambert I
X = 286 100 Y = 1 079 680
section A2 ; parcelle 895 ; cadastre du 2004

Cliché : C. Bizien-Jaglin du 20-juil-07

BIZIEN-JAGLIN Catherine

PROSPECTION - INVENTAIRE

NORD DE LA HAUTE-BRETAGNE

ARRONDISSEMENTS DE DINAN (22), SAINT-BRIEUC (22), FOUGERES (35), SAINT-MALO (35)

REGION BRETAGNE

2007

AUTORISATION N° 2007-248 du 22 mai 2007

TOME 2/4

COMPILATION DES FICHES DES COTES-D'ARMOR

Communes de La Bouillie à Lancieux

Avec l'aide de :

CONSEIL GENERAL
DES COTES-D'ARMOR

MINISTERE DE LA CULTURE
D.R.A.C. BRETAGNE
S.R.A. BRETAGN.

2361
b

FICHE D'ENREGISTREMENT DE DECOUVERTE

LOCALISATION *Département :* **22** *commune principale:* **LA BOUILLIE (22012)**

Nom : **LE PONT HEDE** *Lieu-dit de l'IGN et/ou adresse :* **LE PONT HEDE**

Commune principale	*Lieu-dit du cadastre*	*Année*	*Section(s) . Parcelle (s)*
La Bouillie		24/02/2008	ZI, 23b

Commune (s)secondaire(s	*Lieu-dit du cadastre*	*Année*	*Section (s)*	*Parcelle (s)*

IDENTIFICATION

DESCRIPTION (les affixes 1 et 2 sont à choisir dans la liste des affixes matière, morphologie ou autre)

Structures (illimité)	*Doute (?)*	*Affixe 1*	*Affixe 2*	*Affixe 3*	*Quantité*
butte		basse	quadrangulaire		

Commentaire sur les structures
apparaissant sur prairie par éclairage rasant et fossés périphériques vert-foncé. Une partie de son tracè est conservée dans le parcellaire du XIX° siècle.

INTERPRETATION (les affixes 1 et 2 sont à choisir dans la liste des affixes matière, morphologie ou autre)

Nature (limité à 2)	*Affixe 1*	*Affixe 2*	*Quantité*

Commentaire sur l'interprétation

MOBILIER *Mobilier significatif (décrit et commenté) :*

Contexte du mobilier : *Lieu de dépôt du mobilier :*

CHRONOLOGIE

Période de début :	?	siècle :	date :
Période de fin :	?	siècle :	date :

Attribution culturelle :

Commentaire sur la chronologie
x
x
x

GEOREFERENCES (Coordonnées de l'entité) :

Type de fond : **Lambert I** *Précision de l'emprise* : **120 m X 80 m**

X du centroïde : **246 470** *Y du centroïde :* **1 108 350** *Z du centroïde : 85 m* **(NGF)**

ETAT ACTUEL

Situation : ■ *plein air* ☐ *Grotte, abri, souterrain* ☐ *Immergé*

Topographie	*Géologie*	*Géomorphologie*

Enfouissement (en cm) :

Détruit : OUI NON *En élévation* : OUI NON

CIRCONSTANCES DE DECOUVERTE :

Année de la découverte	*Circonstance de la découverte*	*Inventeur/informateur*
16-juin-07	Prospection aérienne	C. Bizien-Jaglin

SOURCES :(mentionner documents bibliographiques, archives, cartes, plans, photographies etc...) :

vedette	pages concernées
Rapport prospection-inventaire nord de la Haute-Bretagne 2007	

Cadre réservé au SRA
- N° Entité :
- Intérêt Patrimonial :
- Intérêt scientifique :
- Information à vérifier :
- Date de création :
- Dernière mise à jour :

ENTITES ARCHEOLOGIQUES LIEES

nature du lien	identification

OPERATIONS ARCHEOLOGIQUES LIEES

identification

PROTECTIONS ET SERVITUDES LIEES

identification

Commentaire général sur l'EA :

.....

.....

2007 **La Bouillie** 22012

Butte quadrangulaire basse

Cadastre : Parcelle 23b ; Section ZI ; du 24/02/2008.
Lieu-dit IGN : Le Pont Hédé
Carte IGN : 0916 ET, Top 25 – Erquy, Le Val-André, éd. 1992
Coordonnées Lambert : zone 1 X = 246 470 Y = 1 108 350

Altitude NGF : 85 m
Emprise actuellement observée : 120 m X 80 m

Lors du vol du 16-juin-07, C. Bizien-Jaglin a observé une butte basse quadrangulaire apparaissant sur prairie par éclairage rasant. Les fossés périphériques apparaissent en vert-foncé. Une partie de son tracè est conservée dans parcellaire du XIX° siècle..

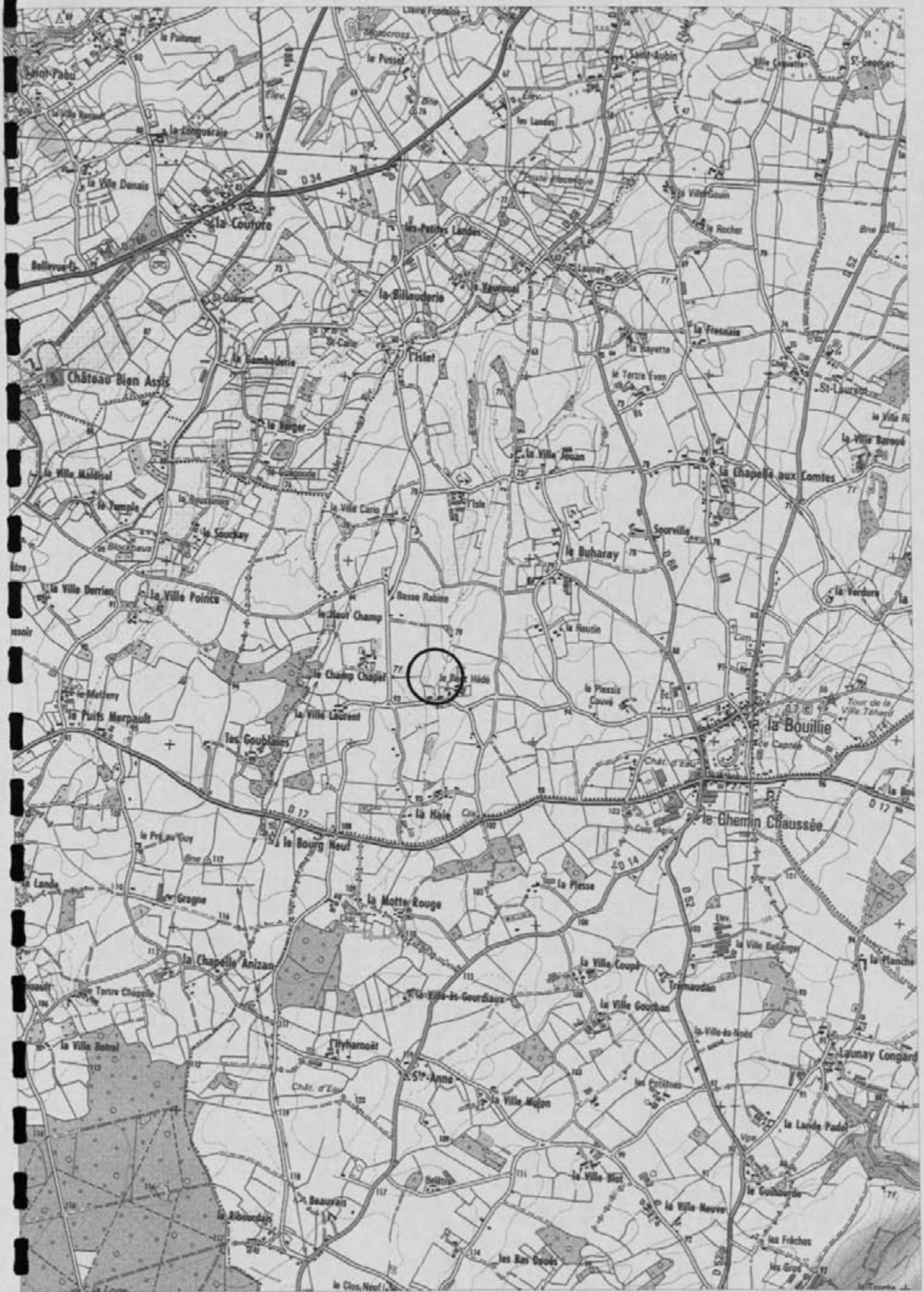

CartoExploreur 3D - Copyright IGN - Projection Lambert II étendu / NTF - Echelle 1:25000

500 m

© FFRP pour les itinéraires et sentiers de randonnées GR®, GRP®, PR®

Département :
COTES D ARMOR

Commune :
LA BOUILLIE

Section : ZI

Échelle d'origine : 1/2000

Échelle d'édition : 1/2000

Date d'édition : 24/02/2008
(fuseau horaire de Paris)

©2007 Ministère du budget, des comptes publics et de la fonction publique

DIRECTION GÉNÉRALE DES IMPÔTS

EXTRAIT DU PLAN CADASTRAL INFORMATISÉ

Le plan visualisé sur cet extrait est géré par le centre des impôts foncier suivant :

Cet extrait de plan vous est délivré par :

cadastre.gouv.fr

EXTRAIT DU PLAN CADASTRAL

2007 LA BOUILLIE 22012

Le Pont Hédé

Cordonnées Lambert I
X = 246 470 Y = 1 108 350

section ZI ; parcelle 23b
cadastre du 24/02/2008

Cliché : C. Bizien-Jaglin du 16-juin-07

FICHE D'ENREGISTREMENT DE DECOUVERTE

LOCALISATION *Département :* **22** *commune principale:* **BOURSEUL (22014)**

Nom : **BOURG** *Lieu-dit de l'IGN et/ou adresse :* **BOURG**

Commune principale	*Lieu-dit du cadastre*	*Année*	*Section(s) . Parcelle (s)*
Bourseul		**09/04/2008**	**B, voierie, proche 258**

Commune (s)secondaire(s	*Lieu-dit du cadastre*	*Année*	*Section (s)*	*Parcelle (s)*

IDENTIFICATION

DESCRIPTION (les affixes 1 et 2 sont à choisir dans la liste des affixes matière, morphologie ou autre)

Structures (illimité)	*Doute (?)*	*Affixe 1*	*Affixe 2*	*Affixe 3*	*Quantité*
colonne (élément de)		**granit**	**en remploi**		

Commentaire sur les structures

base de colonne romaine en granit de Languédias réemployé probablement d'abord en base de calvaire et ornant aujourd'hui une jardinnière municipale. Ce bloc n'est pas intact ; une partie du fut à été refaite en ciment. Il n'est pas entièrement taillé ; une partie du fut présente un bourrelet mal dégrossi. Le matériaux et le style présente des analogies avec certains éléments retrouvés à Corseul. Il pourrait en provenir.

INTERPRETATION (les affixes 1 et 2 sont à choisir dans la liste des affixes matière, morphologie ou autre)

Nature (limité à 2)	*Affixe 1*	*Affixe 2*	*Quantité*

Commentaire sur l'interprétation

MOBILIER *Mobilier significatif (décrit et commenté) :*

Contexte du mobilier : *Lieu de dépôt du mobilier :*

CHRONOLOGIE

Période de début :	?	siècle :	date :
Période de fin :	?	siècle :	date :

Attribution culturelle : gallo-romain

Commentaire sur la chronologie

x
x
x

GEOREFERENCES (Coordonnées de l'entité) :

Type de fond : **Lambert I** *Précision de l'emprise* :

X du centroïde : **260450** *Y du centroïde* : **1097675** *Z du centroïde* : *61 m* **(NGF)**

ETAT ACTUEL

Situation : ■ *plein air* ☐ *Grotte, abri, souterrain* ☐ *Immergé*

Topographie	*Géologie*	*Géomorphologie*

Enfouissement (en cm) :

Détruit : OUI NON *En élévation* : OUI NON

CIRCONSTANCES DE DECOUVERTE :

Année de la découverte	*Circonstance de la découverte*	*Inventeur/informateur*
2007	Prospection pédestre	C. Bizien-Jaglin

SOURCES :(mentionner documents bibliographiques, archives, cartes, plans, photographies etc...) :

vedette	pages concernées
Rapport prospection-inventaire nord de la Haute-Bretagne 2007	

Cadre réservé au SRA

- N° Entité :
- Intérêt Patrimonial : • Intérêt scientifique :
- Information à vérifier :
- Date de création : • Dernière mise à jour :

ENTITES ARCHEOLOGIQUES LIEES

nature du lien	identification

OPERATIONS ARCHEOLOGIQUES LIEES

identification

PROTECTIONS ET SERVITUDES LIEES

identification

Commentaire général sur l'EA :

.....

.....

2007 **Bourseul** 22014

Colonne (élément de) granit en remploi

Cadastre : Parcelle voierie (proche 258) ; Section B ; du 09/04/2008.
Lieu-dit IGN : Bourg
Carte IGN : 1016 ET, TOP 25 – Saint-Cast-Le-Guildo – Cap Fréhel, éd. 1992.
Coordonnées Lambert : zone 1 X = 260 450 Y = 1 097 675

Altitude NGF : 61 m
Emprise actuellement observée :

Lors d'une prospection pédestre le 04/05/2007, C. Bizien-Jaglin a observé une base de colonne en granit de Languédias réemployé probablement d'abord en base de calvaire et ornant aujourd'hui une jardinnière municipale. Ce bloc de facture antique n'est pas intact. Il présente un enlèvement important. Une autre partie du fut à été refaite en ciment.

Il n'est pas entièrement taillé ; un bourrelet mal dégrossi occupe une parti de son pourtour. Le matériaux et le style présentent des analogies avec certains éléments retrouvés à Corseul. Le bloc pourrait en provenir.



CartoExploreur 3D - Copyright IGN - Projection Lambert II étendu / NTF - Echelle 1:25000 500 m

FFRP pour les itinéraires et sentiers de randonnées GR®, GRP®, PR®

Département :
COTES D ARMOR

Commune :
BOURSEUL

Section : B

Échelle d'origine : 1/2500

Échelle d'édition : 1/2000

Date d'édition : 09/04/2008
(fuseau horaire de Paris)

©2007 Ministère du budget, des comptes publics et de la fonction publique

DIRECTION GÉNÉRALE DES IMPÔTS

EXTRAIT DU PLAN CADASTRAL INFORMATISÉ

Le plan visualisé sur cet extrait est géré par le centre des impôts foncier suivant :

Cet extrait de plan vous est délivré par :

cadastre.gouv.fr

EXTRAIT DU PLAN CADASTRAL

2007 **BOURSEUL** 22014

Bourg

Cordonnées Lambert I : **X = 260450 Y = 1097675**

section B, voierie, proche parcelle 258
cadastre du 09/04/2008

Clichés : C. Bizien-Jaglin du 04/05/2007

FICHE D'ENREGISTREMENT DE DECOUVERTE

LOCALISATION *Département :* 22 *commune principale:* **BRINGOLO (22019)**

Nom : **KERSTEUN** *Lieu-dit de l'IGN et/ou adresse :* **KERSTEUN**

Commune principale	*Lieu-dit du cadastre*	*Année*	*Section(s) . Parcelle (s)*
Bringolo		24/02/2008	0A, 271

Commune (s)secondaire(s	*Lieu-dit du cadastre*	*Année*	*Section (s)*	*Parcelle (s)*

IDENTIFICATION

DESCRIPTION (les affixes 1 et 2 sont à choisir dans la liste des affixes matière, morphologie ou autre)

Structures (illimité)	*Doute (?)*	*Affixe 1*	*Affixe 2*	*Affixe 3*	*Quantité*
enclos (système d')		quadrangulaire	incomplet	emboité	

Commentaire sur les structures
apparaissant en foncé sur céréales

INTERPRETATION (les affixes 1 et 2 sont à choisir dans la liste des affixes matière, morphologie ou autre)

Nature (limité à 2)	*Affixe 1*	*Affixe 2*	*Quantité*

Commentaire sur l'interprétation

MOBILIER *Mobilier significatif (décrit et commenté) :*

Contexte du mobilier : *Lieu de dépôt du mobilier :*

CHRONOLOGIE

Période de début :	?	siècle :	date :
Période de fin :	?	siècle :	date :

Attribution culturelle :

Commentaire sur la chronologie
x
x
x

GEOREFERENCES (Coordonnées de l'entité) :

Type de fond : **Lambert I** *Précision de l'emprise* : **40 m X 50 m**

X du centroïde : **207 676** *Y du centroïde :* **1 111 850** *Z du centroïde : 102 m* **(NGF)**

ETAT ACTUEL

Situation : ■ *plein air* ☐ *Grotte, abri, souterrain* ☐ *Immergé*

Topographie	*Géologie*	*Géomorphologie*

Enfouissement (en cm) :

Détruit : OUI NON *En élévation* : OUI NON

CIRCONSTANCES DE DECOUVERTE :

Année de la découverte	*Circonstance de la découverte*	*Inventeur/informateur*
23-juin-07	Prospection aérienne	C. Bizien-Jaglin

SOURCES :(mentionner documents bibliographiques, archives, cartes, plans, photographies etc...) :

vedette	pages concernées
Rapport prospection-inventaire nord de la Haute-Bretagne 2007	

Cadre réservé au SRA
- N° Entité :
- Intérêt Patrimonial :
- Intérêt scientifique :
- Information à vérifier :
- Date de création :
- Dernière mise à jour :

ENTITES ARCHEOLOGIQUES LIEES

nature du lien	identification

OPERATIONS ARCHEOLOGIQUES LIEES

identification

PROTECTIONS ET SERVITUDES LIEES

identification

Commentaire général sur l'EA :

.....

.....

Enclos quadrangulaire incomplet

Cadastre : Parcelle 271 ; Section 0A ; du 24/02/2008.
Lieu-dit IGN : Kersteun
Carte IGN : 0816 O, série bleu - Guingamp, 1998
Coordonnées Lambert : zone 1 X = 207 676 Y = 1 111 850

Altitude NGF : 102 m
Emprise actuellement observée : 40 m X 50 m

Lors du vol du 23-juin-07, C. Bizien-Jaglin a observé un enclos quadrangulaire incomplet apparaissant en foncé sur céréales.

Cet enclos ne présente aucune corrélation avec le parcellaire du cadastre du XIX° siècle

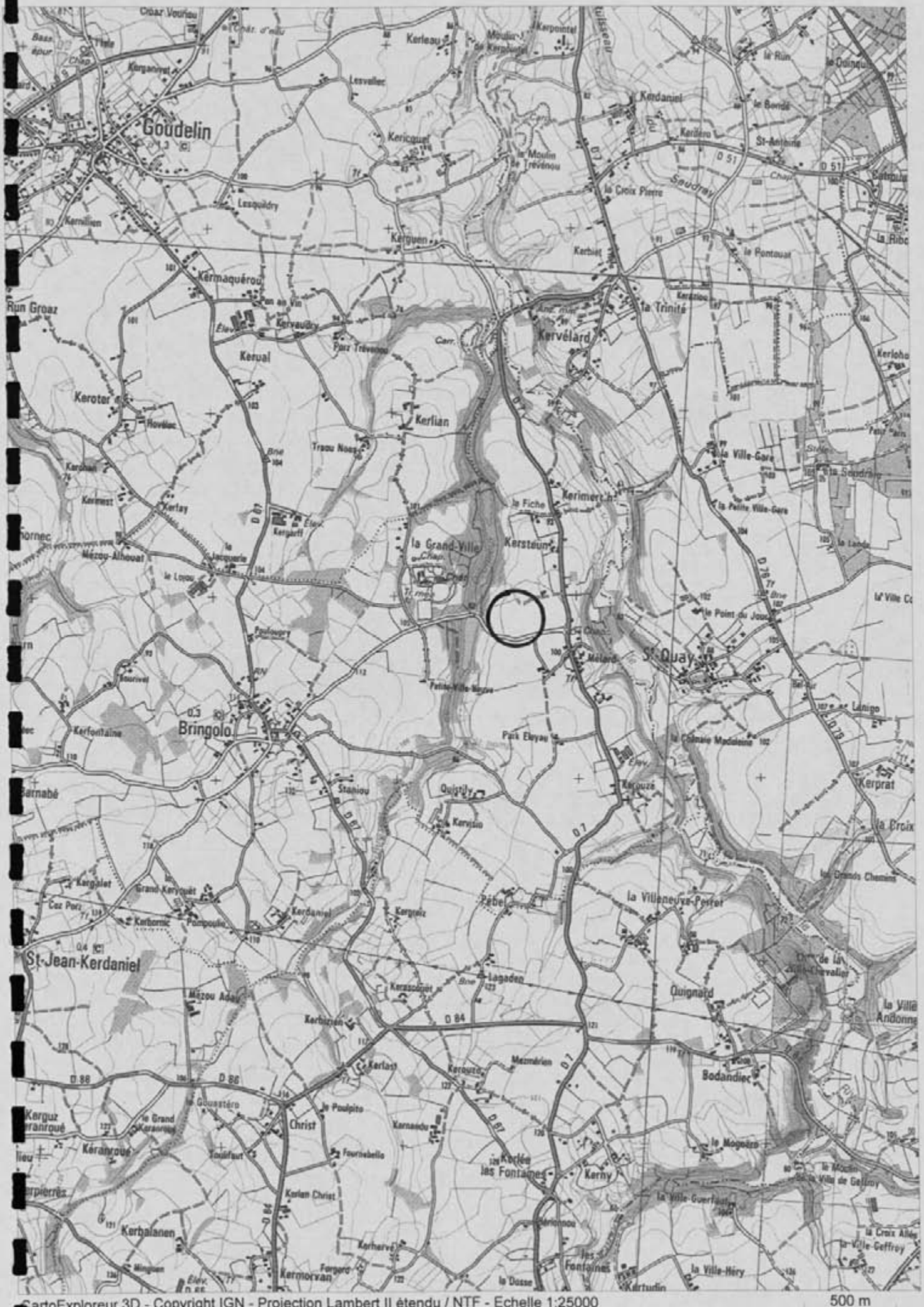

CartoExploreur 3D - Copyright IGN - Projection Lambert II étendu / NTF - Echelle 1:25000

500 m

FFRP pour les itinéraires et sentiers de randonnées GR®, GRP®, PR®

Département :
COTES D ARMOR

Commune :
BRINGOLO

Section : 0A

Échelle d'origine : 1/2500

Échelle d'édition : 1/2000

Date d'édition : 24/02/2008
(fuseau horaire de Paris)

©2007 Ministère du budget, des comptes publics et de la fonction publique

DIRECTION GÉNÉRALE DES IMPÔTS

EXTRAIT DU PLAN CADASTRAL INFORMATISÉ

Le plan visualisé sur cet extrait est géré par le centre des impôts foncier suivant :

Cet extrait de plan vous est délivré par :

cadastre.gouv.fr

EXTRAIT DU PLAN CADASTRAL

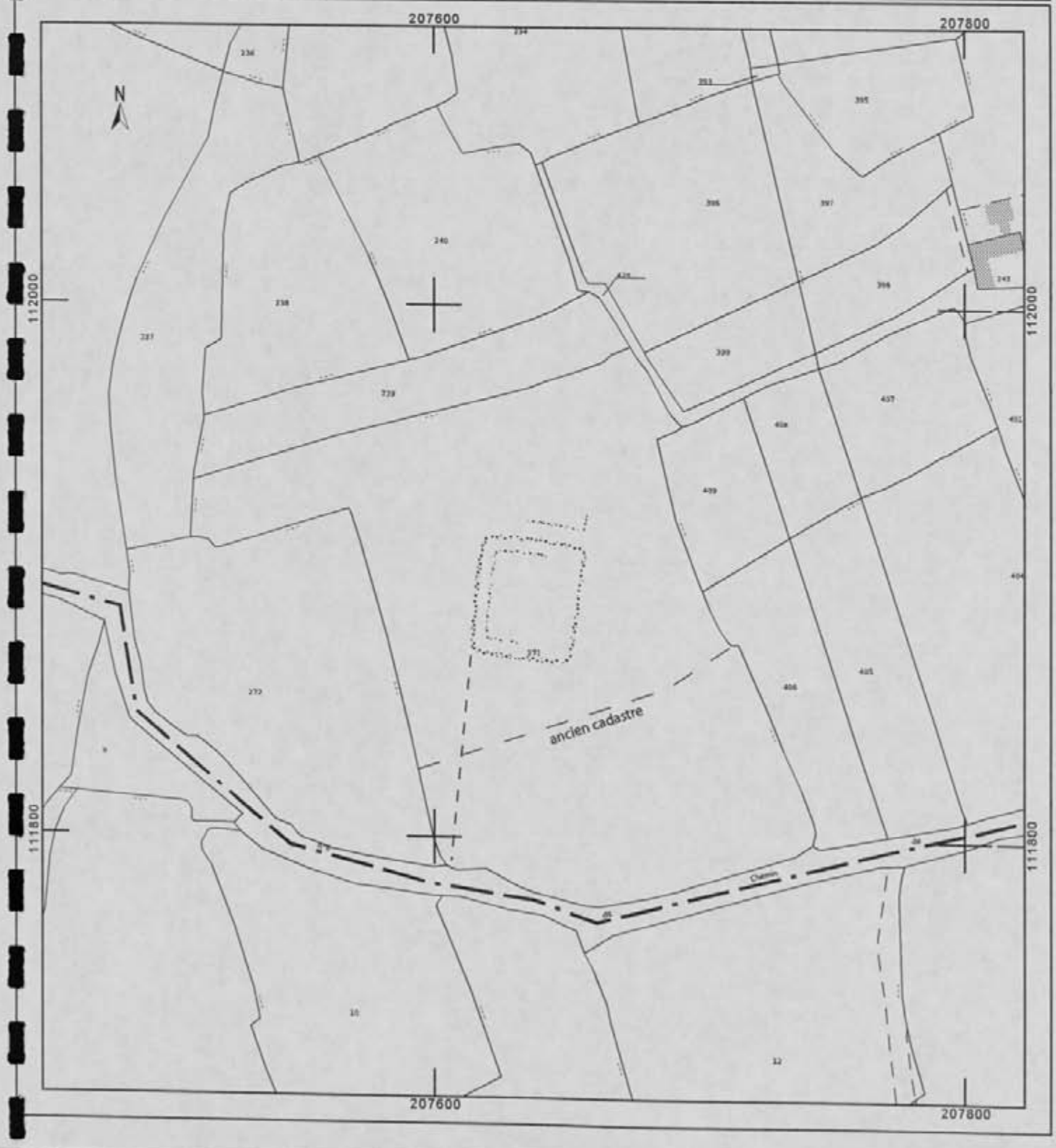

2007 BRINGOLO 22019

Kersteun

Cordonnées Lambert I
X = 207 676 Y = 1 111 850

section 0A ; parcelle 271
cadastre du 24/02/2008

Cliché : C. Bizien-Jaglin du 23-juin-07

FICHE D'ENREGISTREMENT DE DECOUVERTE

LOCALISATION *Département :* **22** *commune principale:* **BROONS (22020)**

Nom : **NIVOREE** *Lieu-dit de l'IGN et/ou adresse :* **NIVOREE**

(COMPLEMENT D'INFORMATION)

Commune principale	*Lieu-dit du cadastre*	*Année*	*Section(s) . Parcelle (s)*
Broons		13/04/2008	ZD, 3, 4, 5

Commune (s)secondaire(s	*Lieu-dit du cadastre*	*Année*	*Section (s)*	*Parcelle (s)*

IDENTIFICATION

DESCRIPTION (les affixes 1 et 2 sont à choisir dans la liste des affixes matière, morphologie ou autre)

Structures (illimité)	*Doute (?)*	*Affixe 1*	*Affixe 2*	*Affixe 3*	*Quantité*
enclos		orthogonal			

Commentaire sur les structures
apparaissant en foncé sur céréales
complément d'information sur un site découvert en 1990 par L. Langouët.

INTERPRETATION (les affixes 1 et 2 sont à choisir dans la liste des affixes matière, morphologie ou autre)

Nature (limité à 2)	*Affixe 1*	*Affixe 2*	*Quantité*

Commentaire sur l'interprétation

MOBILIER *Mobilier significatif (décrit et commenté) :*

Contexte du mobilier : *Lieu de dépôt du mobilier :*

CHRONOLOGIE

Période de début :	?	siècle :	date :
Période de fin :	?	siècle :	date :

Attribution culturelle :

Commentaire sur la chronologie
x
x
x

GEOREFERENCES (Coordonnées de l'entité) :

Type de fond : **Lambert I** *Précision de l'emprise* : **120 m X 100 m**

X du centroïde : **262330** *Y du centroïde :* **1081870** *Z du centroïde : 76 m* **(NGF)**

ETAT ACTUEL

Situation : ■ *plein air* ☐ *Grotte, abri, souterrain* ☐ *Immergé*

Topographie	*Géologie*	*Géomorphologie*

Enfouissement (en cm) :

Détruit : OUI NON *En élévation* : OUI NON

CIRCONSTANCES DE DECOUVERTE :

Année de la découverte	*Circonstance de la découverte*	*Inventeur/informateur*
02/07/03	Prospection aérienne	C. Bizien-Jaglin

SOURCES :(mentionner documents bibliographiques, archives, cartes, plans, photographies etc…) :

vedette	pages concernées
Rapport prospection-inventaire nord de la Haute-Bretagne 2007 Langouët L., Faguet G., Andlauer L.,1990 = Chronique de prospection archéologique Bretagne, dans Dossiers du Ce.R.A.A., 18, 1990, p. 5-41.	

Cadre réservé au SRA

- N° Entité :
- Intérêt Patrimonial :
- Intérêt scientifique :
- Information à vérifier :
- Date de création :
- Dernière mise à jour :

ENTITES ARCHEOLOGIQUES LIEES

nature du lien	identification

OPERATIONS ARCHEOLOGIQUES LIEES

identification

PROTECTIONS ET SERVITUDES LIEES

identification

Commentaire général sur l'EA :

.....

.....

2007 (2003) **Broons** 22020

Partie d'enclos orthogonal
(complément d'information)

Cadastre : Parcelles 3, 4, 5 ; Section ZD ; du 13/04/2008.
Lieu-dit IGN : Nivorée
Carte IGN : 1017 Est, Broons, 1993
Coordonnées Lambert : zone 1 X = 262 330 Y = 1 081 870

Altitude NGF : 76 m
Emprise actuellement observée : 120 m X 100 m

Lors du vol du 02/07/03, C. Bizien-Jaglin a observé un complément de tracé apparaissant en foncé sur céréales sur un vaste enclos orthogonal découvert en 1990 par L. Langouët

Cet enclos ne présente aucune corrélation avec le parcellaire du cadastre du XIX° siècle.

Le plan présente les états cumulés des données de 1984, 1990 et 2003.

Bibliographie :

Langouët L., Faguet G., Andlauer L.,1990 = Chronique de prospection archéologique 1990 en Haute-Bretagne, dans Les Dossiers du Ce.R.A.A., 18, 1990, p. 5-41.



CartoExploreur 3D - Copyright IGN - Projection Lambert II étendu / NTF - Echelle 1:25000

© FFRP pour les itinéraires et sentiers de randonnées GR®, GRP®, PR®

Département :
COTES D ARMOR

Commune :
BROONS

Section : ZE

Échelle d'origine : 1/2000

Échelle d'édition : 1/2000

Date d'édition : 13/04/2008
(fuseau horaire de Paris)

©2007 Ministère du budget, des comptes publics et de la fonction publique

DIRECTION GÉNÉRALE DES IMPÔTS

EXTRAIT DU PLAN CADASTRAL INFORMATISÉ

Rapport 2007

Etat cumulé des données de 1982, 1990 et 2003

EXTRAIT DU PLAN CADASTRAL

Le plan visualisé sur cet extrait est géré par le centre des impôts foncier suivant :

Cet extrait de plan vous est délivré par :

cadastre.gouv.fr

2003 BROONS 22020

Nivorée

Cordonnées Lambert I
X = 262330 Y = 1081870

section ZD, parcelles 3, 4, 5
cadastre du 13/04/2008

Cliché C. Bizien-Jaglin du 02-juillet 2003

FICHE D'ENREGISTREMENT DE DECOUVERTE

LOCALISATION *Département :* **22** *commune principale:* **CALORGUEN (22026)**

Nom : **LE SAUDRAY** *Lieu-dit de l'IGN et/ou adresse :* **LE SAUDRAY**

Commune principale	*Lieu-dit du cadastre*	*Année*	*Section(s) . Parcelle (s)*
Calorguen	La Bergerie	24/02/2008	OA, 423

Commune (s)secondaire(s	*Lieu-dit du cadastre*	*Année*	*Section (s)*	*Parcelle (s)*

IDENTIFICATION

DESCRIPTION (les affixes 1 et 2 sont à choisir dans la liste des affixes matière, morphologie ou autre)

Structures (illimité)	*Doute (?)*	*Affixe 1*	*Affixe 2*	*Affixe 3*	*Quantité*
enclos		curvilinéaire	incomplet		

Commentaire sur les structures
révélé par des cultures couchées

INTERPRETATION (les affixes 1 et 2 sont à choisir dans la liste des affixes matière, morphologie ou autre)

Nature (limité à 2)	*Affixe 1*	*Affixe 2*	*Quantité*

Commentaire sur l'interprétation

MOBILIER *Mobilier significatif (décrit et commenté) :*

Contexte du mobilier : *Lieu de dépôt du mobilier :*

CHRONOLOGIE

Période de début :	?	siècle :	date :
Période de fin :	?	siècle :	date :

Attribution culturelle :

Commentaire sur la chronologie
x
x
x

GEOREFERENCES (Coordonnées de l'entité) :

Type de fond : **Lambert I** *Précision de l'emprise* : **160 m X 200 m**

X du centroïde : **277 670** *Y du centroïde :* **1 088 220** *Z du centroïde : 31m* **(NGF)**

ETAT ACTUEL

Situation : ■ *plein air* ☐ *Grotte, abri, souterrain* ☐ *Immergé*

Topographie	*Géologie*	*Géomorphologie*

Enfouissement (en cm) :

Détruit : OUI NON *En élévation* : OUI NON

CIRCONSTANCES DE DECOUVERTE :

Année de la découverte	*Circonstance de la découverte*	*Inventeur/informateur*
28-juin-07	Prospection aérienne	C. Bizien-Jaglin

SOURCES :(mentionner documents bibliographiques, archives, cartes, plans, photographies etc...) :

vedette	pages concernées
Rapport prospection-inventaire nord de la Haute-Bretagne 2007	

Cadre réservé au SRA

- N° Entité :
- Intérêt Patrimonial :
- Intérêt scientifique :
- Information à vérifier :
- Date de création :
- Dernière mise à jour :

ENTITES ARCHEOLOGIQUES LIEES

nature du lien	identification

OPERATIONS ARCHEOLOGIQUES LIEES

identification

PROTECTIONS ET SERVITUDES LIEES

identification

Commentaire général sur l'EA :

.....

.....

2007 **Calorguen** 22026

Enclos curvilinéaire incomplet

Cadastre : Parcelle 423 ; Section OA ; du 24/02/2008.
Lieu-dit IGN : Le Saudray
Carte IGN : 1117 O, Série bleue – Dinan-Caulnes, éd. 1994
Coordonnées Lambert : zone 1 X = 277 670 Y = 1 088 220

Altitude NGF : 31m
Emprise actuellement observée : 160 m X 200 m

Lors du vol du 28-juin-07, C. Bizien-Jaglin a observé les parties discontinues d'un fossé curvilinéaire révélé par des cultures couchées. Il dessine un vaste enclos incomplet.

Cet enclos ne présente aucune corrélation avec le parcellaire du cadastre du XIX° siècle

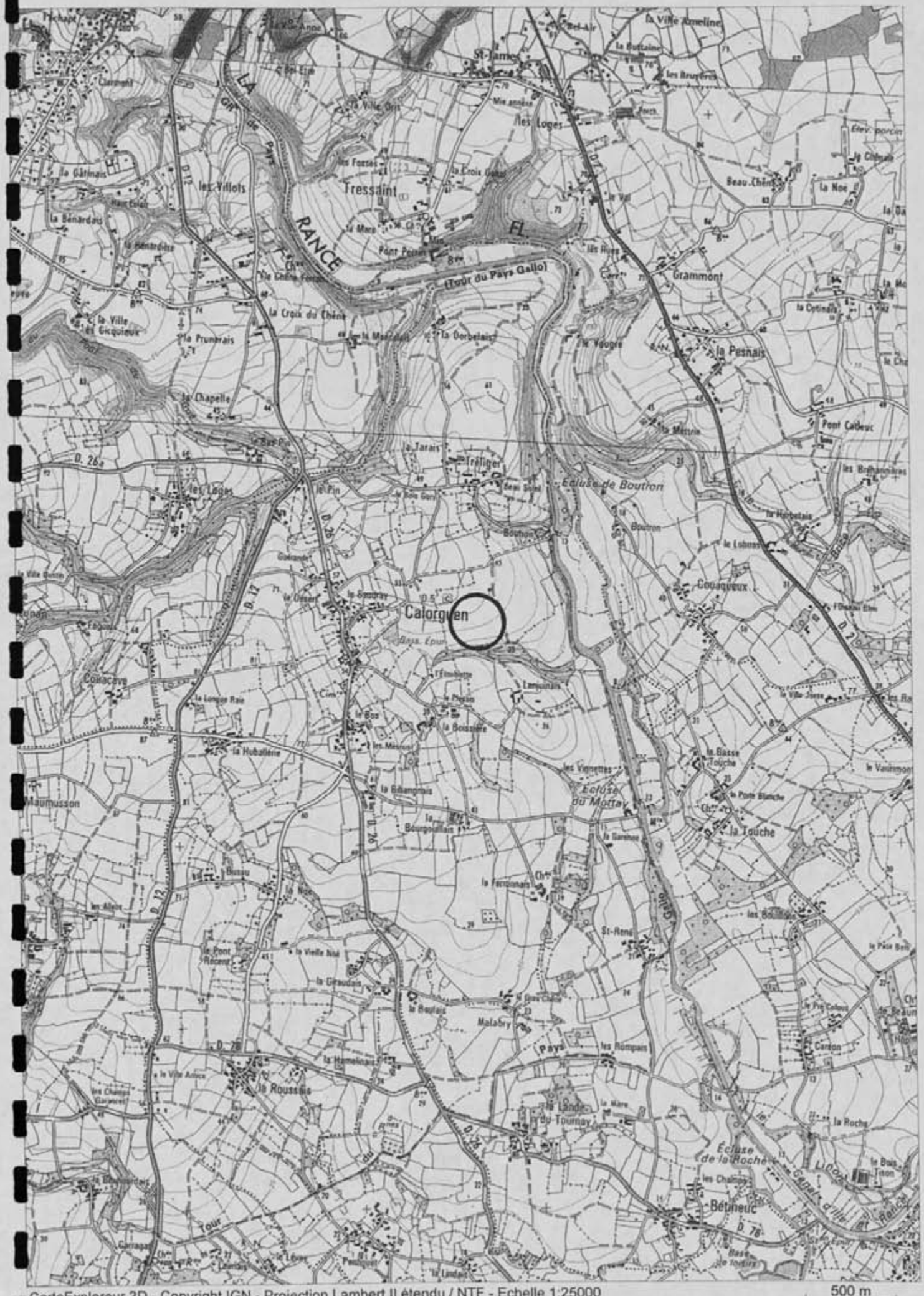

CartoExploreur 3D - Copyright IGN - Projection Lambert II étendu / NTF - Echelle 1:25000

© FFRP pour les itinéraires et sentiers de randonnées GR®, GRP®, PR®

Département :
COTES D ARMOR

Commune :
CALORGUEN

Section : 0A

Échelle d'origine : 1/2000

Échelle d'édition : 1/2000

Date d'édition : 24/02/2008
(fuseau horaire de Paris)

©2007 Ministère du budget, des comptes publics et de la fonction publique

DIRECTION GÉNÉRALE DES IMPÔTS

EXTRAIT DU PLAN CADASTRAL INFORMATISÉ

Le plan visualisé sur cet extrait est géré par le centre des impôts foncier suivant :

Cet extrait de plan vous est délivré par :

cadastre.gouv.fr

EXTRAIT DU PLAN CADASTRAL

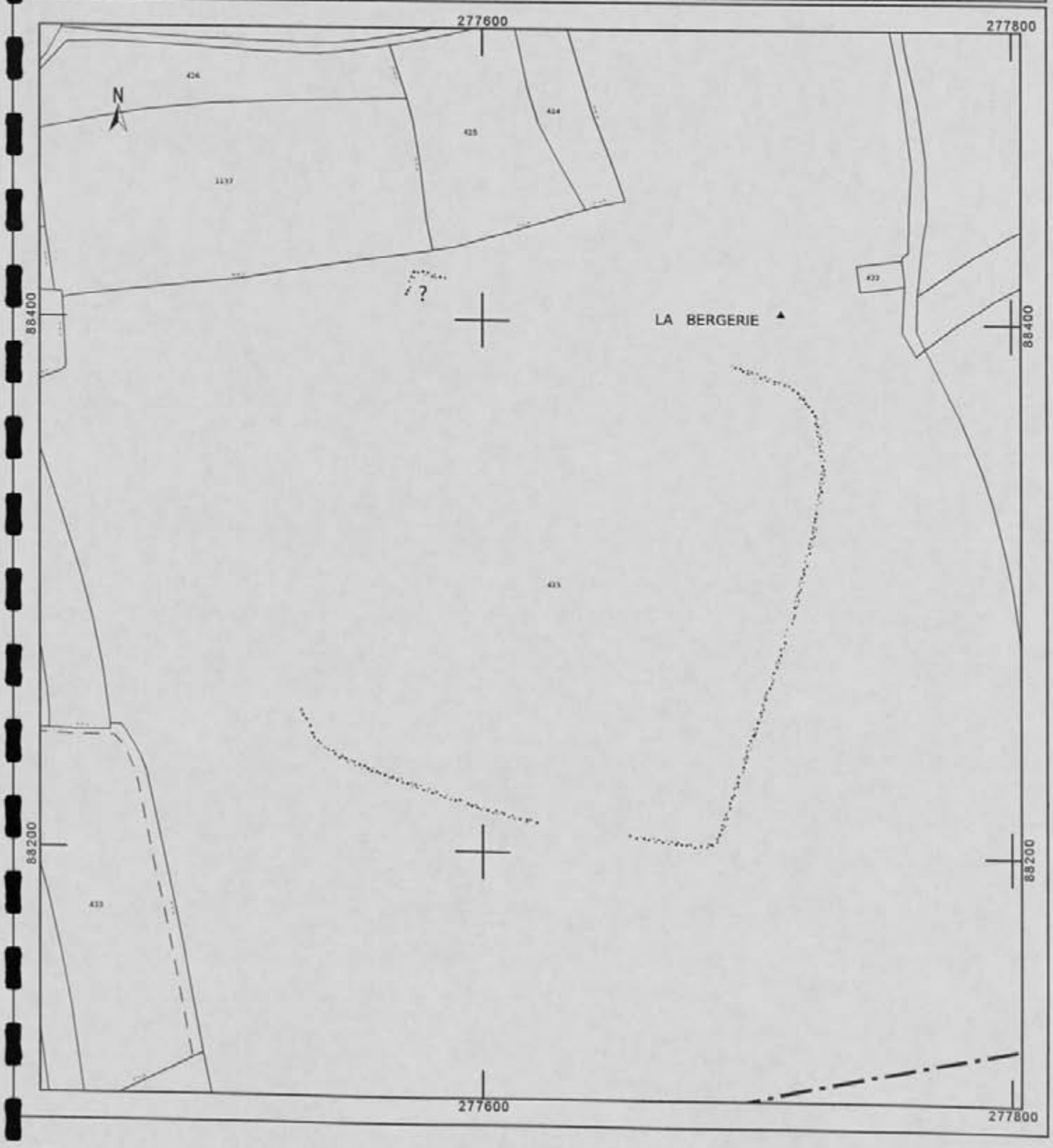

2007 CALORGUEN 22026

Le Saudray

Cordonnées Lambert I
X = 277 670 Y = 1 088 220

section OA ; parcelle 423
cadastre du 24/02/2008

Cliché : C. Bizien-Jaglin du 28-juin-07

FICHE D'ENREGISTREMENT DE DECOUVERTE

LOCALISATION *Département :* **22** *commune principale:* **CHAMPS-GERAUX (22035)**

Nom : **BOUTRON** *Lieu-dit de l'IGN et/ou adresse :* **BOUTRON**

Commune principale	*Lieu-dit du cadastre*	*Année*	*Section(s) . Parcelle (s)*
Champs-Géraux		09/04/2008	E, 224

Commune (s)secondaire(s	*Lieu-dit du cadastre*	*Année*	*Section (s)*	*Parcelle (s)*

IDENTIFICATION

DESCRIPTION (les affixes 1 et 2 sont à choisir dans la liste des affixes matière, morphologie ou autre)

Structures (illimité)	*Doute (?)*	*Affixe 1*	*Affixe 2*	*Affixe 3*	*Quantité*
traces		rectilinéaire	large		

Commentaire sur les structures

Cette anomalie phytologique s'inscrit dans le prolongement d'une voie ancienne reconnue depuis la Ville-es-Gicquiaux et La Prunerais en Saint-Carné (Langouët, 1991). D'autres portions avaient été reconnues en 2001 ; Roger Aulagnier avait relevé plusieurs microtoponymes significatifs sur le cadastre du XIXe siècle. Une visite sur le terrain a permis d'observer une coupe dans un terrassement réalisé pour la construction d'une fosse à Boutron. L'anomalie phytologique se vérifie au sol (cf. cliché).
L'anomalie est clairement visible sur les clichés en ligne de Géoportail.

INTERPRETATION (les affixes 1 et 2 sont à choisir dans la liste des affixes matière, morphologie ou autre)

Nature (limité à 2)	*Affixe 1*	*Affixe 2*	*Quantité*
voie			

Commentaire sur l'interprétation

Il pourrait s'agir d'un itinéraire antique, ce qui relancerait le débat autour de la définition de la voie Condate-Corseul. Le Franchissement de La Rance à Boutron correspond à un secteur large, ou le lit fluvial est divisé en deux bras.

MOBILIER *Mobilier significatif (décrit et commenté)* :

Les propriétaires de Boutron conservent une meule rotative.

Contexte du mobilier : *Lieu de dépôt du mobilier :*

CHRONOLOGIE

Période de début :	?	siècle :	date :
Période de fin :	?	siècle :	date :

Attribution culturelle :

Commentaire sur la chronologie

x
x
x

GEOREFERENCES (Coordonnées de l'entité) :

Type de fond : **Lambert I** *Précision de l'emprise* : **120 m linéaire**

X du centroïde : **278350** *Y du centroïde :* **1088800** *Z du centroïde : 9 m* **(NGF)**

ETAT ACTUEL

Situation : ■ *plein air* ☐ *Grotte, abri, souterrain* ☐ *Immergé*

Topographie	*Géologie*	*Géomorphologie*

Enfouissement (en cm) :

Détruit : OUI NON *En élévation* : OUI NON

CIRCONSTANCES DE DECOUVERTE :

Année de la découverte	*Circonstance de la découverte*	*Inventeur/informateur*
2007	Prospection pédestre	R. Aulagnier

SOURCES :(mentionner documents bibliographiques, archives, cartes, plans, photographies etc...) :

vedette	pages concernées
Rapport prospection-inventaire nord de la Haute-Bretagne 2007 Bizien-Jaglin Catherine, 2007 - La prospection archéologique 2006 dans le nord de la Hau Dossiers du Ce.R.A.A., n°35, p. 31-52. Langouët L., Faguet G., 1984 = Chronique de prospection archéologique 1984 dans les dép et-Vilaine et des Côtes-du-Nord, dans Dossiers du Ce.R.A.A., 12, 1984, p. 34. Langouët L., Faguet G., Andlauer L., 1991 = Chronique de prospection archéologique Bretagne et Basse-Normandie, dans Dossiers du Ce.R.A.A., 19, 1991, p. 81. Géoportail	

Cadre réservé au SRA

- N° Entité :
- Intérêt Patrimonial : • Intérêt scientifique :
- Information à vérifier :
- Date de création : • Dernière mise à jour :

ENTITES ARCHEOLOGIQUES LIEES

nature du lien	identification

OPERATIONS ARCHEOLOGIQUES LIEES

identification

PROTECTIONS ET SERVITUDES LIEES

identification

Commentaire général sur l'EA :

.....

.....

2007 **Champs-Géraux (Les)** 22035

Trace rectilinéaire large

Cadastre : Parcelle 224 ; Section E ; du 09/04/2008.
Lieu-dit IGN : Boutron
Carte IGN : 1117 O, Série bleue – Dinan-Caulnes, éd. 1994
Coordonnées Lambert : zone 1 X = 278 350 Y = 1 088 800

Altitude NGF : 9 m
Emprise actuellement observée : 120 m

R. Aulagnier a signalé l'existence de niveaux archéologiques constitués de sédiment sableux brun rouille observés dans les travaux de terrassement réalisé pour la construction d'une cuve à la ferme de Boutron. Une visite sur le terrain a permis d'observer en coupe les niveaux tronqués en place. Une anomalie phytologique correspondant à des maïs déssechés était visible au sol sur la parcelle adjacente et dans l'axe de la structure tronquée (cf. cliché).

Ce tracé est très visible sur les clichés aériens du site de Géoportail (cf. cliché) et apparaît comme une trace linéaire large visible sur environ 120 m. L'anomalie phytologique s'inscrit dans le prolongement d'une voie anciennes reconnues depuis la Ville-es-Gicquiaux et La Prunerais en Saint-Carné (Langouët, 1991). D'autres portions ont été reconnues en 2001. Roger Aulagnier avait relevé plusieurs microtoponymes significatifs sur le cadastre du XIXe siècle dans les parcelles jouxtants le passge du talweg tels "La vieille chaussée", "Pré de la vieille chaussée", "Le vieux chemin".

Il pourrait s'agir d'un itinéraire antique, ce qui relancerait le débat autour de la définition de la voie Condate-Corseul. Le Franchissement de La Rance a Boutron correspond à un secteur large, ou le lit fluvial est divisé en deux bras.

Les propriétaires de Boutron conservent une meule rotative.

Bibliographie :

Bizien-Jaglin Catherine, 2007 - La prospection archéologique 2006 dans le nord de la Haute-Bretagne, *Les Les Dossiers du Ce.R.A.A.*, n°35, p. 31-52.
Langouët L., Faguet G., 1984 = Chronique de prospection archéologique 1984 dans les départements d'Ille-et-Vilaine et des Côtes-du-Nord, dans *Les Les Dossiers du Ce.R.A.A.*, 12, 1984, p. 34.
Langouët L., Faguet G., Andlauer L., 1991 = Chronique de prospection archéologique 1991 en Haute-Bretagne et Basse-Normandie, dans *Les Les Dossiers du Ce.R.A.A.*, 19, 1991, p. 81.

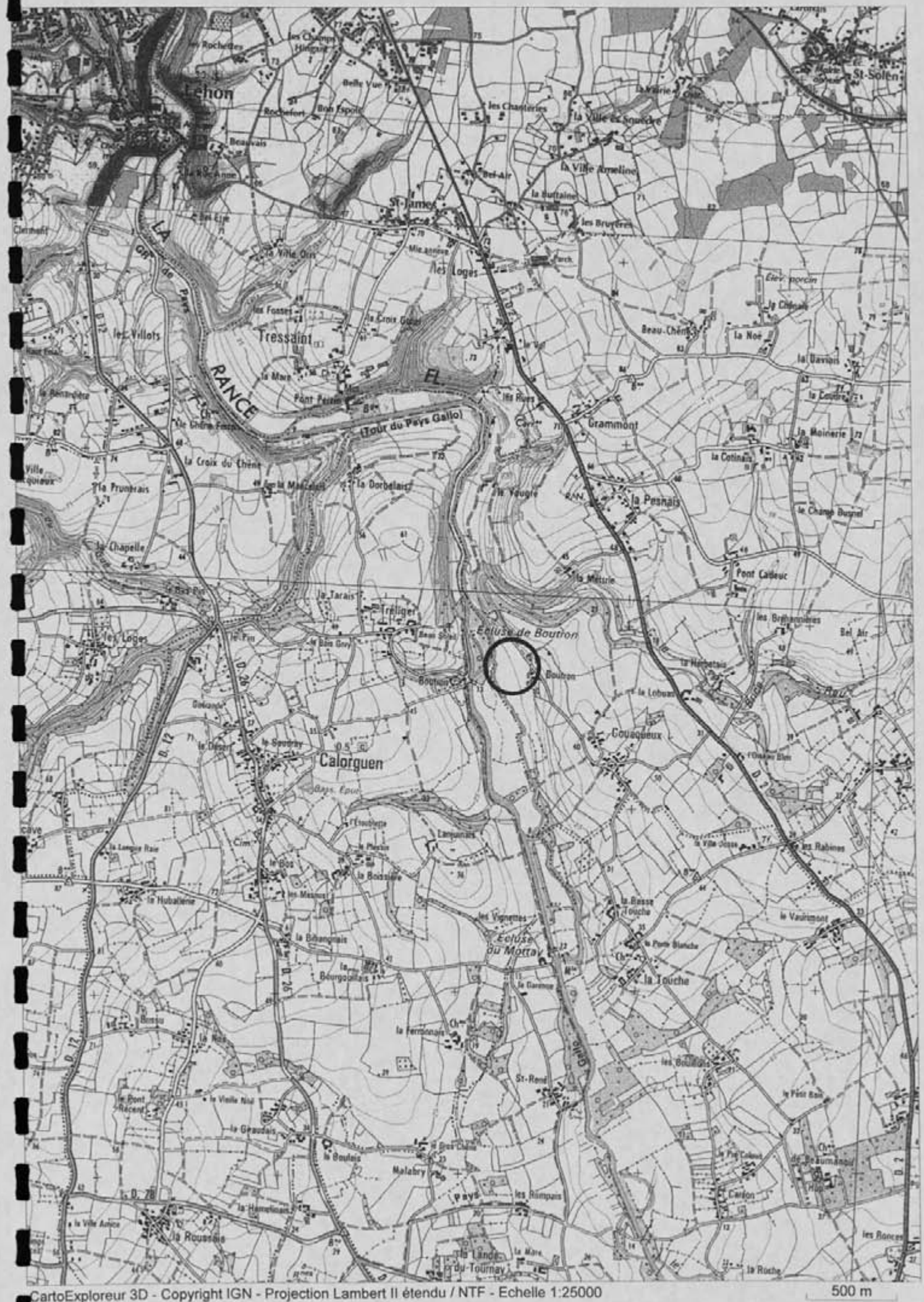

CartoExploreur 3D - Copyright IGN - Projection Lambert II étendu / NTF - Echelle 1:25000

500 m

© FFRP pour les itinéraires et sentiers de randonnées GR®, GRP®, PR®

CartoExploreur 3D - Copyright IGN - Projection Lambert II étendu / NTF - Echelle 1:25000

500 m

© FFRP pour les itinéraires et sentiers de randonnées GR®, GRP®, PR®

Département :
COTES D ARMOR

Commune :
LES CHAMPS GERAUX

Section : E

Échelle d'origine : 1/2000

Échelle d'édition : 1/2000

Date d'édition : 09/04/2008
(fuseau horaire de Paris)

©2007 Ministère du budget, des comptes publics et de la fonction publique

DIRECTION GÉNÉRALE DES IMPÔTS

EXTRAIT DU PLAN CADASTRAL INFORMATISÉ

Le plan visualisé sur cet extrait est géré par le centre des impôts foncier suivant :

Cet extrait de plan vous est délivré par :

cadastre.gouv.fr

EXTRAIT DU PLAN CADASTRAL

2007 CHAMPS-GERAUX 22035

Boutron

Cordonnées Lambert I
X = 278350 Y = 1088800

section E, parcelle 224
cadastre du : 09/04/2008

Site du Conseil Général 22

Site du Conseil Général 22

2007 CHAMPS-GERAUX 22035

Boutron

Cordonnées Lambert I
X = 278350 Y = 1088800

section E, parcelle 224
cadastre du : 09/04/2008

Cliché : C. Bizien-Jaglin du 08/10/2006

Cliché : C. Bizien-Jaglin du 08/10/2006

FICHE D'ENREGISTREMENT DE DECOUVERTE

LOCALISATION *Département :* **22** *commune principale:* **CORSEUL (22048)**

Nom : **HAUTES-FOSSES-FORESTRIE** *Lieu-dit de l'IGN et/ou adresse :* **HAUTES-FOSSES-FORESTRIE**

Commune principale	*Lieu-dit du cadastre*	*Année*	*Section(s) . Parcelle (s)*
Corseul		édité en 2003	ZM, 74a

Commune (s)secondaire(s	*Lieu-dit du cadastre*	*Année*	*Section (s)*	*Parcelle (s)*

IDENTIFICATION

DESCRIPTION (les affixes 1 et 2 sont à choisir dans la liste des affixes matière, morphologie ou autre)

Structures (illimité)	*Doute (?)*	*Affixe 1*	*Affixe 2*	*Affixe 3*	*Quantité*
enclos		rectangulaire			

Commentaire sur les structures
apparaissant en foncé sur céréales. Cet enclos est a proximité de deux enclos signalés en 1988 et 1989 par L. Langouët.

INTERPRETATION (les affixes 1 et 2 sont à choisir dans la liste des affixes matière, morphologie ou autre)

Nature (limité à 2)	*Affixe 1*	*Affixe 2*	*Quantité*

Commentaire sur l'interprétation

MOBILIER *Mobilier significatif (décrit et commenté) :*

Contexte du mobilier : *Lieu de dépôt du mobilier :*

CHRONOLOGIE

Période de début :	?	siècle :	date :
Période de fin :	?	siècle :	date :

Attribution culturelle :

Commentaire sur la chronologie
x
x
x

GEOREFERENCES (Coordonnées de l'entité) :

Type de fond : **Lambert I** *Précision de l'emprise* : **80 m X 75 m**

X du centroïde : **269350** *Y du centroïde :* **1097820** *Z du centroïde : 113 m* **(NGF)**

ETAT ACTUEL

Situation : ■ *plein air* ☐ *Grotte, abri, souterrain* ☐ *Immergé*

Topographie	*Géologie*	*Géomorphologie*

Enfouissement (en cm) :

Détruit : OUI NON *En élévation* : OUI NON

CIRCONSTANCES DE DECOUVERTE :

Année de la découverte	*Circonstance de la découverte*	*Inventeur/informateur*
03/09/03	Prospection aérienne	C. Bizien-Jaglin

SOURCES :(mentionner documents bibliographiques, archives, cartes, plans, photographies etc...) :

vedette	pages concernées
Rapport prospection-inventaire nord de la Haute-Bretagne 2007 Langouët L., Faguet G., 1988 = Chronique de prospection archéologique 1988 en Bretagne, dans *Les Dossiers du Ce.R.A.A.*, 16, 1988, p. 79-90. Langouët L., Faguet G., 1989 = Chronique de prospection archéologique 1989 en Haute-Bretagne, dans *Les Dossiers du Ce.R.A.A.*, 17, 1989, p. 1-23.	

Cadre réservé au SRA

- N° Entité :
- Intérêt Patrimonial :
- Intérêt scientifique :
- Information à vérifier :
- Date de création :
- Dernière mise à jour :

ENTITES ARCHEOLOGIQUES LIEES

nature du lien	identification

OPERATIONS ARCHEOLOGIQUES LIEES

identification

PROTECTIONS ET SERVITUDES LIEES

identification

Commentaire général sur l'EA :

.....

.....

2007 (2003) **Corseul** 22048

Enclos rectangulaire

Cadastre : Parcelle 74a ; Section ZM ; édité en 2003.
Lieu-dit IGN : Hautes-Fosses-Forestrie
Carte IGN : 1016 ET, TOP 25 – Saint-Cast-Le-Guildo – Cap Fréhel, éd. 1992.
Coordonnées Lambert : zone 1 X = 269 350 Y = 1 097 820

Altitude NGF : 113 m
Emprise actuellement observée : 80 m X 75 m

Lors du vol du 03/09/03, C. Bizien-Jaglin a observé un enclos rectangulaire apparaissant en foncé sur céréales. Cet enclos est a proximité de deux enclos signalés en 1988 et 1989 par L. Langouët.

Cet enclos ne présente aucune corrélation avec le parcellaire du cadastre du XIX° siècle

Bibliographie :

Langouët L., Faguet G., 1988 = Chronique de prospection archéologique 1988 en Bretagne, dans *Les Dossiers du Ce.R.A.A.*, 16, 1988, p. 79-90.
Langouët L., Faguet G., 1989 = Chronique de prospection archéologique 1989 en Haute-Bretagne, dans *Les Dossiers du Ce.R.A.A.*, 17, 1989, p. 1-23.

CartoExploreur 3D - Copyright IGN - Projection Lambert II étendu / NTF - Echelle 1:25000

500 m

© FFRP pour les itinéraires et sentiers de randonnées GR®, GRP®, PR®

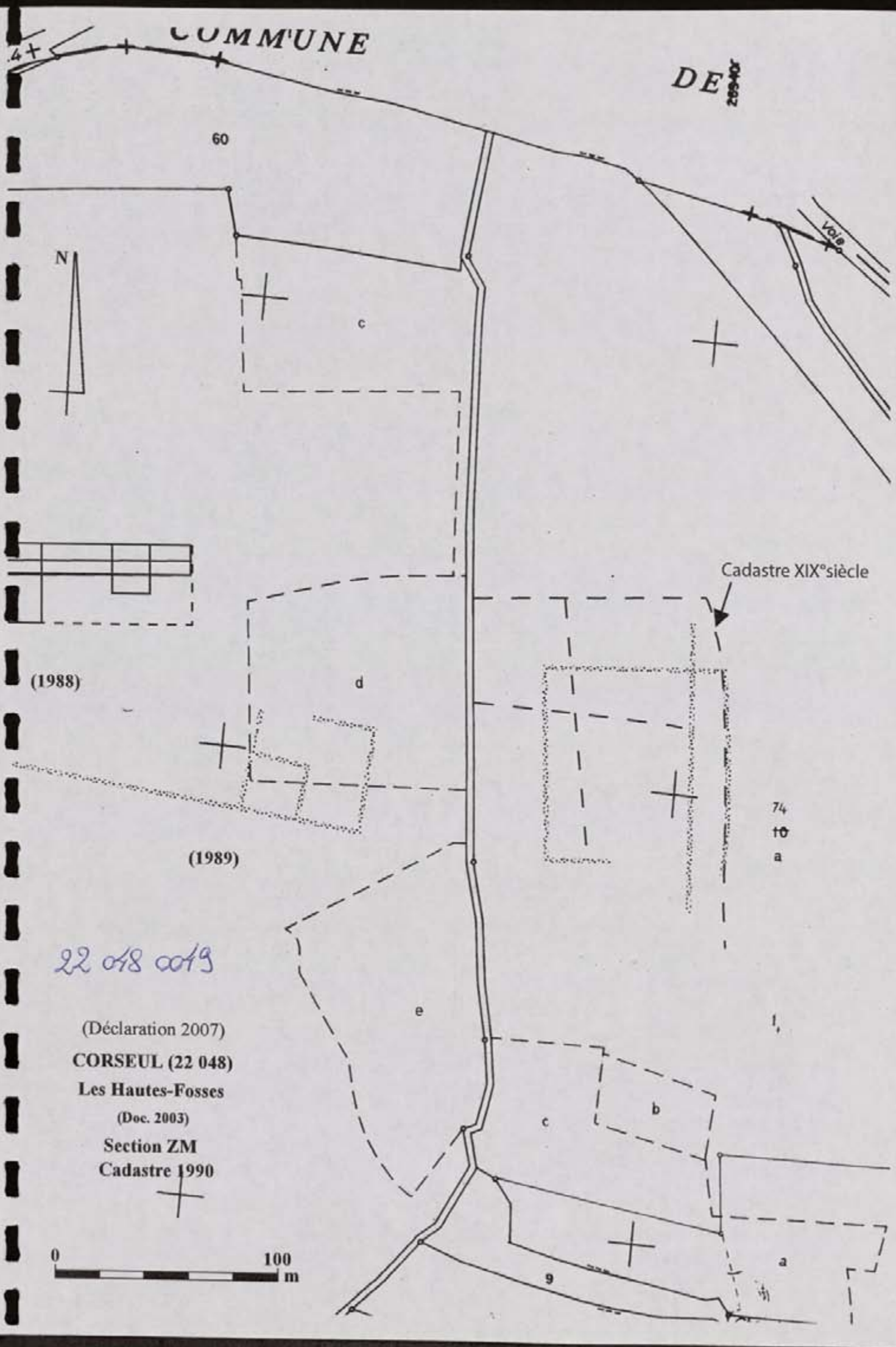

22 048 0019

(Déclaration 2007)

CORSEUL (22 048)

Les Hautes-Fosses

(Doc. 2003)

Section ZM

Cadastre 1990

2003 CORSEUL 22048

Hautes-Fosses-Forestrie

Cordonnées Lambert I
X = 269350 Y = 1097820

section ZM, parcelle 74a
cadastre édité en 2003

Cliché : C. Bizien-Jaglin du 03-septembre 2003

BIZIEN-JAGLIN Catherine

PROSPECTION - INVENTAIRE

NORD DE LA HAUTE-BRETAGNE

ARRONDISSEMENTS DE DINAN (22), SAINT-BRIEUC (22), FOUGERES (35), SAINT-MALO (35)

REGION BRETAGNE

2007

AUTORISATION N° 2007-248 du 22 mai 2007

TOME 2/4

COMPILATION DES FICHES DES COTES-D'ARMOR

Communes de La Bouillie à Lancieux

Avec l'aide de :

CONSEIL GENERAL
DES COTES-D'ARMOR

MINISTERE DE LA CULTURE
D.R.A.C. BRETAGNE
S.R.A. BRETAGN.

2361
b

FICHE D'ENREGISTREMENT DE DECOUVERTE

LOCALISATION *Département :* **22** *commune principale:* **CORSEUL (22048)**

Nom : **LA CARDUCHAIS** *Lieu-dit de l'IGN et/ou adresse :* **LA CARDUCHAIS**

Commune principale	*Lieu-dit du cadastre*	*Année*	*Section(s) . Parcelle (s)*
Corseul		édité en 2003	ZN, 27a

Commune (s)secondaire(s	*Lieu-dit du cadastre*	*Année*	*Section (s)*	*Parcelle (s)*

IDENTIFICATION

DESCRIPTION (les affixes 1 et 2 sont à choisir dans la liste des affixes matière, morphologie ou autre)

Structures (illimité)	*Doute (?)*	*Affixe 1*	*Affixe 2*	*Affixe 3*	*Quantité*
enclos (système d')		emboité	quadrangulaire		

Commentaire sur les structures
apparaissant en foncé sur céréales. Un enclos situé à proximité à été déclaré en 2001,

INTERPRETATION (les affixes 1 et 2 sont à choisir dans la liste des affixes matière, morphologie ou autre)

Nature (limité à 2)	*Affixe 1*	*Affixe 2*	*Quantité*

Commentaire sur l'interprétation

MOBILIER *Mobilier significatif (décrit et commenté) :*

Contexte du mobilier : *Lieu de dépôt du mobilier :*

CHRONOLOGIE

Période de début :	?	siècle :	date :
Période de fin :	?	siècle :	date :

Attribution culturelle :

Commentaire sur la chronologie
x
x
x

GEOREFERENCES (Coordonnées de l'entité) :

Type de fond : **Lambert I** *Précision de l'emprise* : **100 m X 80 m**

X du centroïde : **269470** *Y du centroïde :* **1096670** *Z du centroïde : 97 m* **(NGF)**

ETAT ACTUEL

Situation : ■ *plein air* ☐ *Grotte, abri, souterrain* ☐ *Immergé*

Topographie	*Géologie*	*Géomorphologie*

Enfouissement (en cm) :

Détruit : OUI NON *En élévation* : OUI NON

CIRCONSTANCES DE DECOUVERTE :

Année de la découverte	*Circonstance de la découverte*	*Inventeur/informateur*
05/09/03	Prospection aérienne	C. Bizien-Jaglin

SOURCES :(mentionner documents bibliographiques, archives, cartes, plans, photographies etc...) :

vedette	pages concernées
Rapport prospection-inventaire nord de la Haute-Bretagne 2007 Bizien-Jaglin Catherine, 2002 - Chronique de prospection 2001 dans le nord de la Haute-Bretagne, *Les Dossiers du Ce.R.A.A.*, n°30, p. 59-78	

Cadre réservé au SRA

- N° Entité :
- Intérêt Patrimonial :
- Intérêt scientifique :
- Information à vérifier :
- Date de création :
- Dernière mise à jour :

ENTITES ARCHEOLOGIQUES LIEES

nature du lien	identification

OPERATIONS ARCHEOLOGIQUES LIEES

identification

PROTECTIONS ET SERVITUDES LIEES

identification

Commentaire général sur l'EA :

.....

.....

2007 (2003) **Corseul** 22048

Enclos quadrangulaire emboité

Cadastre : Parcelle 27a ; Section ZN ; édité en 2003.
Lieu-dit IGN : La Carduchais
Carte IGN : 1016 ET, TOP 25 – Saint-Cast-Le-Guildo – Cap Fréhel, éd. 1992.
Coordonnées Lambert : zone 1 X = 269 470 Y = 1 096 670

Altitude NGF : 97 m
Emprise actuellement observée : 100 m X 80 m

Lors du vol du 05/09/03, C. Bizien-Jaglin a observé un enclos quadrangulaire emboité à double ou triple enceinte apparaissant en foncé sur céréales. Un petit enclos quadrangulaire irrégulier et une portion de chemin situé à proximité immédiate avaient été déclaré en 2001.

Cet enclos ne présente aucune corrélation avec le parcellaire du cadastre du XIX° siècle.

Bibliographie :

Bizien-Jaglin Catherine, 2002 - Chronique de prospection 2001 dans le nord de la Haute-Bretagne, *Les Dossiers du Ce.R.A.A.*, n°30, p. 59-78

CartoExploreur 3D - Copyright IGN - Projection Lambert II étendu / NTF - Echelle 1:25000

© FFRP pour les itinéraires et sentiers de randonnées GR®, GRP®, PR®

22 048 0108

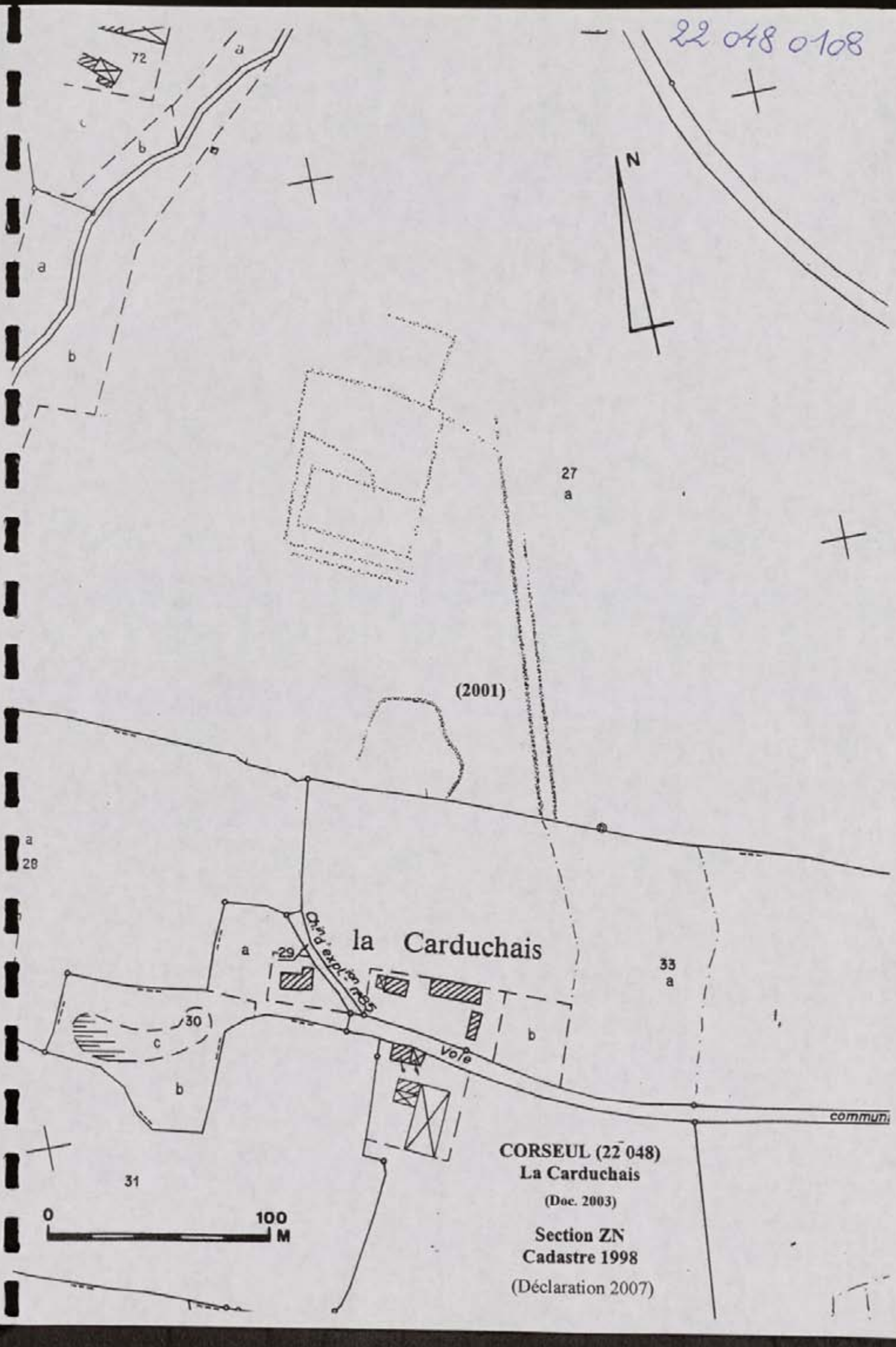

CORSEUL (22 048)
La Carduchais
(Doc. 2003)

Section ZN
Cadastre 1998
(Déclaration 2007)

2003 CORSEUL 22048

La Carduchais

Cordonnées Lambert I
X = 269470 Y = 1096670

section ZN ; parcelle 27a
cadastre édité en 2003

Cliché : C. Bizien-Jaglin du 05-septembre 2003

FICHE D'ENREGISTREMENT DE DECOUVERTE

LOCALISATION *Département :* **22** *commune principale:* **CORSEUL (22048)**

Nom : **LA DEROULEDE** *Lieu-dit de l'IGN et/ou adresse :* **LA DEROULEDE**

Commune principale	*Lieu-dit du cadastre*	*Année*	*Section(s) . Parcelle (s)*
Corseul		édité en 2003	YA, 54

Commune (s)secondaire(s	*Lieu-dit du cadastre*	*Année*	*Section (s)*	*Parcelle (s)*

IDENTIFICATION

DESCRIPTION (les affixes 1 et 2 sont à choisir dans la liste des affixes matière, morphologie ou autre)

Structures (illimité)	*Doute (?)*	*Affixe 1*	*Affixe 2*	*Affixe 3*	*Quantité*
enclos		trapézoïdal			

Commentaire sur les structures
apparaissant en vert-foncé sur céréales

INTERPRETATION (les affixes 1 et 2 sont à choisir dans la liste des affixes matière, morphologie ou autre)

Nature (limité à 2)	*Affixe 1*	*Affixe 2*	*Quantité*

Commentaire sur l'interprétation

MOBILIER *Mobilier significatif (décrit et commenté) :*

Contexte du mobilier : *Lieu de dépôt du mobilier :*

CHRONOLOGIE

Période de début :	?	siècle :	date :
Période de fin :	?	siècle :	date :

Attribution culturelle :

Commentaire sur la chronologie
x
x
x

GEOREFERENCES (Coordonnées de l'entité) :

Type de fond : **Lambert I** *Précision de l'emprise* : 60 m X 70 m

X du centroïde : **268400** *Y du centroïde :* **1093650** *Z du centroïde : 73 m* **(NGF)**

ETAT ACTUEL

Situation : ■ *plein air* ☐ *Grotte, abri, souterrain* ☐ *Immergé*

Topographie	*Géologie*	*Géomorphologie*

Enfouissement (en cm) :

Détruit : OUI NON *En élévation* : OUI NON

CIRCONSTANCES DE DECOUVERTE :

Année de la découverte	*Circonstance de la découverte*	*Inventeur/informateur*
20/09/03	Prospection aérienne	C. Bizien-Jaglin

SOURCES :(mentionner documents bibliographiques, archives, cartes, plans, photographies etc...) :

vedette	pages concernées
Rapport prospection-inventaire nord de la Haute-Bretagne 2007	

Cadre réservé au SRA

- N° Entité :
- Intérêt Patrimonial :
- Intérêt scientifique :
- Information à vérifier :
- Date de création :
- Dernière mise à jour :

ENTITES ARCHEOLOGIQUES LIEES

nature du lien	identification

OPERATIONS ARCHEOLOGIQUES LIEES

identification

PROTECTIONS ET SERVITUDES LIEES

identification

Commentaire général sur l'EA :

.....

.....

Enclos trapézoïdal

Cadastre : Parcelle 54 ; Section YA ; édité en 2003.
Lieu-dit IGN : La Déroulède
Carte IGN : 1016 ET, TOP 25 – Saint-Cast-Le-Guildo – Cap Fréhel, éd. 1992.
Coordonnées Lambert : zone 1 X = 268 400 Y = 1 093 650

Altitude NGF : 73 m
Emprise actuellement observée : 60 m X 70 m

Lors du vol du 20/09/03, C. Bizien-Jaglin a observé un enclos trapézoïdal apparaissant en vert-foncé sur maïs.

Cet enclos ne présente aucune corrélation avec le parcellaire du cadastre du XIX° siècle.



CartoExploreur 3D - Copyright IGN - Projection Lambert II étendu / NTF - Echelle 1:25000

500 m

© FFRP pour les itinéraires et sentiers de randonnées GR®, GRP®, PR®

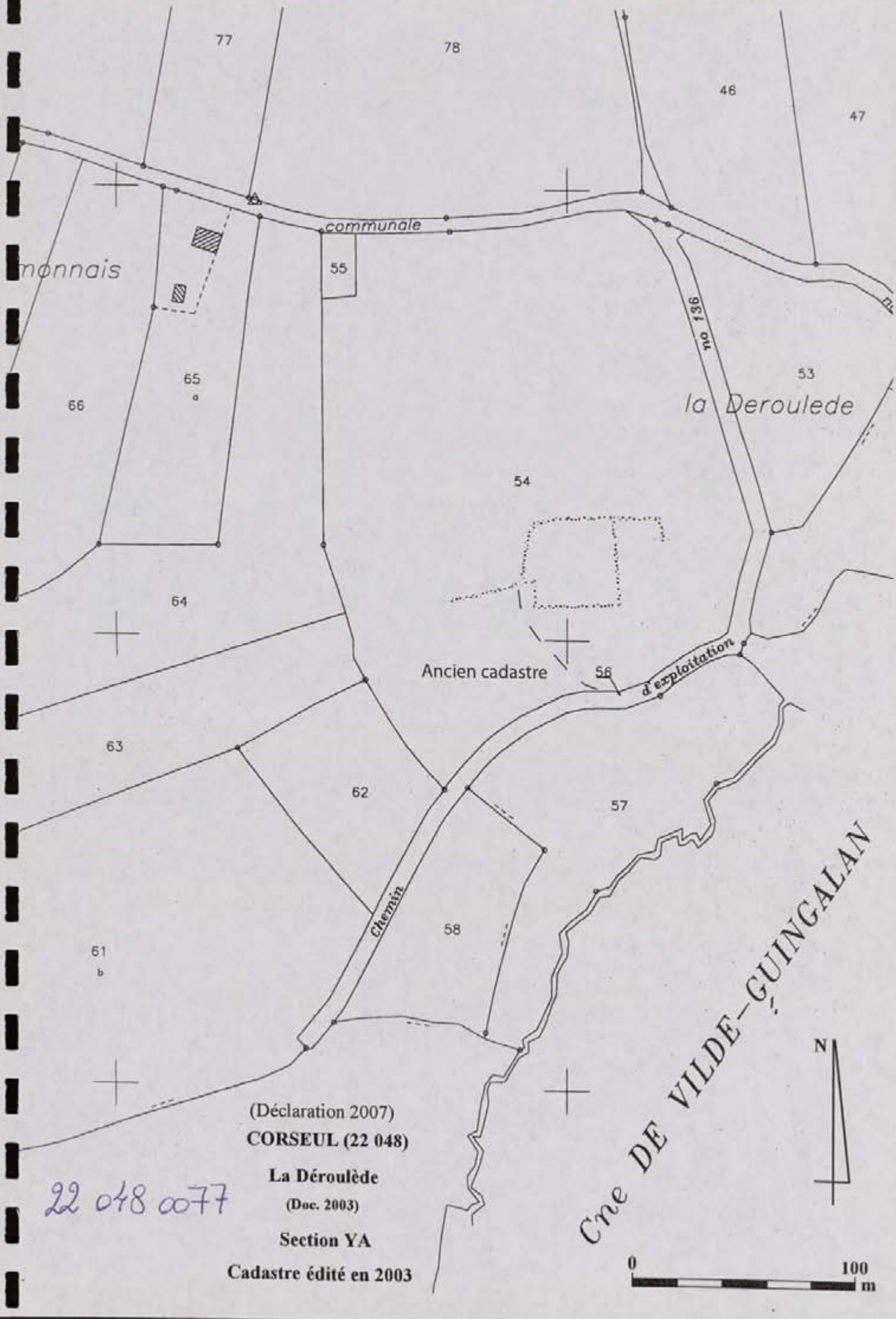

(Déclaration 2007)

CORSEUL (22 048)

La Déroulède

(Doc. 2003)

Section YA

Cadastre édité en 2003

22 048 0077

2003 CORSEUL 22048

La Déroulède

Cordonnées Lambert I
X = 268400 Y = 1093650

section YA ; parcelle 54
cadastre édité en 2003

Cliché : C. Bizien-Jaglin du 20-septembre 2003

FICHE D'ENREGISTREMENT DE DECOUVERTE

LOCALISATION *Département :* **22** *commune principale:* **CREHEN (22049)**

Nom : **LA MOUCHAIS** *Lieu-dit de l'IGN et/ou adresse :* **LA MOUCHAIS**

Commune principale	*Lieu-dit du cadastre*	*Année*	*Section(s) . Parcelle (s)*
Crehen		1994 édité en 2003	ZN , 18, 86, 84a

Commune (s)secondaire(s	*Lieu-dit du cadastre*	*Année*	*Section (s)*	*Parcelle (s)*

IDENTIFICATION

DESCRIPTION (les affixes 1 et 2 sont à choisir dans la liste des affixes matière, morphologie ou autre)

Structures (illimité)	*Doute (?)*	*Affixe 1*	*Affixe 2*	*Affixe 3*	*Quantité*
enclos		quadrangulaire			

Commentaire sur les structures
apparaissant en vert-foncé sur céréales

INTERPRETATION (les affixes 1 et 2 sont à choisir dans la liste des affixes matière, morphologie ou autre)

Nature (limité à 2)	*Affixe 1*	*Affixe 2*	*Quantité*

Commentaire sur l'interprétation

MOBILIER *Mobilier significatif (décrit et commenté) :*

Contexte du mobilier : *Lieu de dépôt du mobilier :*

CHRONOLOGIE

Période de début :	?	siècle :	date :
Période de fin :	?	siècle :	date :

Attribution culturelle :

Commentaire sur la chronologie
x
x
x

GEOREFERENCES (Coordonnées de l'entité) :

Type de fond : **Lambert I** *Précision de l'emprise* : **80 m X 50 m**

X du centroïde : **266900** *Y du centroïde :* **1101830** *Z du centroïde : 64 m* **(NGF)**

ETAT ACTUEL

Situation : ■ *plein air* ☐ *Grotte, abri, souterrain* ☐ *Immergé*

Topographie	*Géologie*	*Géomorphologie*

Enfouissement (en cm) :

Détruit : OUI NON *En élévation* : OUI NON

CIRCONSTANCES DE DECOUVERTE :

Année de la découverte	*Circonstance de la découverte*	*Inventeur/informateur*
05/09/03	Prospection aérienne	C. Bizien-Jaglin

SOURCES :(mentionner documents bibliographiques, archives, cartes, plans, photographies etc...) :

vedette	pages concernées
Rapport prospection-inventaire nord de la Haute-Bretagne 2007	

Cadre réservé au SRA

- N° Entité :
- Intérêt Patrimonial :
- Intérêt scientifique :
- Information à vérifier :
- Date de création :
- Dernière mise à jour :

ENTITES ARCHEOLOGIQUES LIEES

nature du lien	identification

OPERATIONS ARCHEOLOGIQUES LIEES

identification

PROTECTIONS ET SERVITUDES LIEES

identification

Commentaire général sur l'EA :

.....

.....

2007 (2003) **Crehen** 22049

Enclos quadrangulaire

Cadastre : Parcelles 18, 86, 84a ; Section ZN ; de 1994 édité en 2003.
Lieu-dit IGN : La Mouchais
Carte IGN : 1016 ET, TOP 25 – Saint-Cast-Le-Guildo – Cap Fréhel, éd. 1992.
Coordonnées Lambert : zone 1 X = 266 900 Y = 1 101 830

Altitude NGF : 64 m
Emprise actuellement observée : 80 m X 50 m

Lors du vol du 05/09/03, C. Bizien-Jaglin a observé un enclos quadrangulaire apparaissant en vert-foncé sur céréales.

Cet enclos ne présente aucune corrélation avec le parcellaire du cadastre du XIX° siècle.

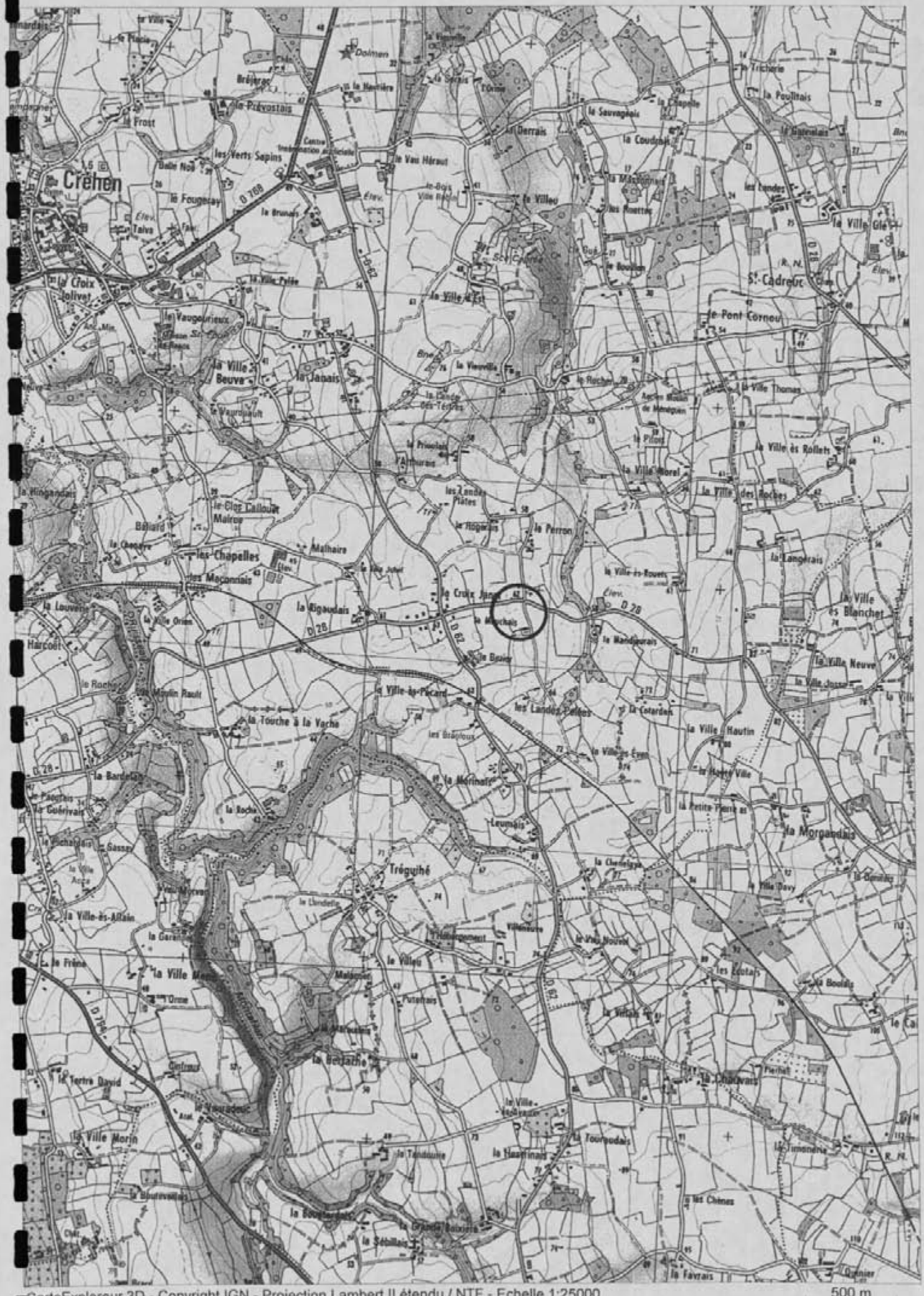

CartoExplorateur 3D - Copyright IGN - Projection Lambert II étendu / NTF - Echelle 1:25000

500 m

© FFRP pour les itinéraires et sentiers de randonnées GR®, GRP®, PR®

Département :
COTES D ARMOR

Commune :
CREHEN

Section : ZN

Échelle d'origine : 1/2000

Échelle d'édition : 1/2000

Date d'édition : 11/04/2008
(fuseau horaire de Paris)

©2007 Ministère du budget, des comptes publics et de la fonction publique

DIRECTION GÉNÉRALE DES IMPÔTS

EXTRAIT DU PLAN CADASTRAL INFORMATISÉ

Rapport 2007

Doc. 2003

Le plan visualisé sur cet extrait est géré par le centre des impôts foncier suivant :

Cet extrait de plan vous est délivré par :

cadastre.gouv.fr

EXTRAIT DU PLAN CADASTRAL

2003 CREHEN 22049

La Mouchais

Cordonnées Lambert I
X = 266900 Y = 1101830

section ZN ; parcelles 18, 86, 84a
cadastre de 1994 édité en 2003

Cliché : C. Bizien-Jaglin du 05-septembre 2003

FICHE D'ENREGISTREMENT DE DECOUVERTE

LOCALISATION *Département :* **22** *commune principale:* **CREHEN (22049)**

Nom : **L'ORME** *Lieu-dit de l'IGN et/ou adresse :* **L'ORME**

Commune principale	*Lieu-dit du cadastre*	*Année*	*Section(s) . Parcelle (s)*
Crehen		1995 édité en 2003	ZH, 113a

Commune (s)secondaire(s	*Lieu-dit du cadastre*	*Année*	*Section (s)*	*Parcelle (s)*

IDENTIFICATION

DESCRIPTION (les affixes 1 et 2 sont à choisir dans la liste des affixes matière, morphologie ou autre)

Structures (illimité)	*Doute (?)*	*Affixe 1*	*Affixe 2*	*Affixe 3*	*Quantité*
enclos		rectangulaire			

Commentaire sur les structures
apparaissant en vert-foncé sur céréales

INTERPRETATION (les affixes 1 et 2 sont à choisir dans la liste des affixes matière, morphologie ou autre)

Nature (limité à 2)	*Affixe 1*	*Affixe 2*	*Quantité*

Commentaire sur l'interprétation

MOBILIER *Mobilier significatif (décrit et commenté) :*

Contexte du mobilier : *Lieu de dépôt du mobilier :*

CHRONOLOGIE

Période de début :	?	siècle :	date :
Période de fin :	?	siècle :	date :

Attribution culturelle :

Commentaire sur la chronologie
x
x
x

GEOREFERENCES (Coordonnées de l'entité) :

Type de fond : **Lambert I** *Précision de l'emprise* : **100 m X 120 m**

X du centroïde : **266660** *Y du centroïde :* **1104700** *Z du centroïde : 32 m* **(NGF)**

ETAT ACTUEL

Situation : ■ *plein air* ☐ *Grotte, abri, souterrain* ☐ *Immergé*

Topographie	*Géologie*	*Géomorphologie*

Enfouissement (en cm) :

Détruit : OUI NON *En élévation* : OUI NON

CIRCONSTANCES DE DECOUVERTE :

Année de la découverte	*Circonstance de la découverte*	*Inventeur/informateur*
24/06/04	Prospection aérienne	C. Bizien-Jaglin

SOURCES :(mentionner documents bibliographiques, archives, cartes, plans, photographies etc…) :

vedette	pages concernées
Rapport prospection-inventaire nord de la Haute-Bretagne 2007	

Cadre réservé au SRA
- N° Entité :
- Intérêt Patrimonial :
- Intérêt scientifique :
- Information à vérifier :
- Date de création :
- Dernière mise à jour :

ENTITES ARCHEOLOGIQUES LIEES

nature du lien	identification

OPERATIONS ARCHEOLOGIQUES LIEES

identification

PROTECTIONS ET SERVITUDES LIEES

identification

Commentaire général sur l'EA :

.....

.....

2007 (2003) **Crehen** 22049

Enclos rectangulaire

Cadastre : Parcelle 113a ; Section ZH ; de 1995 édité en 2003.
Lieu-dit IGN : L'Orme
Carte IGN : 1016 ET, TOP 25 – Saint-Cast-Le-Guildo – Cap Fréhel, éd. 1992.
Coordonnées Lambert : zone 1 X = 266 660 Y = 1 104 700

Altitude NGF : 32 m
Emprise actuellement observée : 100 m X 120 m

Lors du vol du 24/06/03, C. Bizien-Jaglin a observé un enclos rectangulaire apparaissant en vert-foncé sur céréales.

Cet enclos ne présente aucune corrélation avec le parcellaire du cadastre du XIX° siècle.

CartoExploreur 3D - Copyright IGN - Projection Lambert II étendu / NTF - Echelle 1:25000

500 m

© FFRP pour les itinéraires et sentiers de randonnées GR®, GRP®, PR®

(Déclaration 2007)

CREHEN (22 049)

L'Orme

Doc. 2003

Section ZH

Cadastre 1996

2003 CREHEN 22049

L'Orme

Cordonnées Lambert I
X = 266660 Y = 1104700

section ZH ; parcelle 113a
cadastre de 1995 édité en 2003

Cliché : C. Bizien-Jaglin du 24-juin-2003

FICHE D'ENREGISTREMENT DE DECOUVERTE

LOCALISATION *Département :* **22** *commune principale:* **DOLO (22051)**

Nom : **LA VILLE-ES-BURETS** *Lieu-dit de l'IGN et/ou adresse :* **LA VILLE-ES-BURETS**

(COMPLEMENT D'INFORMATION)

Commune principale	*Lieu-dit du cadastre*	*Année*	*Section(s) . Parcelle (s)*
Dolo		11/04/2008	ZD, 50, 74, 75, 117, 56a, 65, 66

Commune (s)secondaire(s	*Lieu-dit du cadastre*	*Année*	*Section (s)*	*Parcelle (s)*

IDENTIFICATION

DESCRIPTION (les affixes 1 et 2 sont à choisir dans la liste des affixes matière, morphologie ou autre)

Structures (illimité)	*Doute (?)*	*Affixe 1*	*Affixe 2*	*Affixe 3*	*Quantité*
enclos (système d')		orthogonal	complexe		

Commentaire sur les structures
apparaissant en vert-foncé sur céréales
complément d'information sur un ensemble d'enclos dont la première déclaration date de 1986.

INTERPRETATION (les affixes 1 et 2 sont à choisir dans la liste des affixes matière, morphologie ou autre)

Nature (limité à 2)	*Affixe 1*	*Affixe 2*	*Quantité*

Commentaire sur l'interprétation

MOBILIER *Mobilier significatif (décrit et commenté)* :

Contexte du mobilier : *Lieu de dépôt du mobilier :*

CHRONOLOGIE

Période de début :	?	siècle :	date :
Période de fin :	?	siècle :	date :

Attribution culturelle :

Commentaire sur la chronologie
x
x
x

GEOREFERENCES (Coordonnées de l'entité) :

Type de fond : **Lambert I** *Précision de l'emprise* : **240 m X 240 m**

X du centroïde : **256200** *Y du centroïde :* **1085800** *Z du centroïde : 50 m* **(NGF)**

ETAT ACTUEL

Situation : ■ *plein air* ☐ *Grotte, abri, souterrain* ☐ *Immergé*

Topographie	*Géologie*	*Géomorphologie*

Enfouissement (en cm) :

Détruit : OUI NON *En élévation* : OUI NON

CIRCONSTANCES DE DECOUVERTE :

Année de la découverte	*Circonstance de la découverte*	*Inventeur/informateur*
11-juin et 18-juin 2003	Prospection aérienne	C. Bizien-Jaglin

SOURCES :(mentionner documents bibliographiques, archives, cartes, plans, photographies etc...) :

vedette	pages concernées
Rapport prospection-inventaire nord de la Haute-Bretagne 2007 Langouët L., Faguet G.,1986 = Chronique de prospection archéologique 1986 en Bretagne, dans *Les Dossiers du Ce.R.A.A.*, 14, 1986, p. 97-109. Langouët L., Faguet G., Andlauer L., 1991 = Chronique de prospection archéologique 1991 en Haute-Bretagne et Basse-Normandie, dans *Les Dossiers du Ce.R.A.A.*, 19, 1991, p. 81. Langouët L., Faguet G., Andlauer L., 1992 = Chronique de prospection archéologique 1992 en Haute-Bretagne et Basse-Normandie, dans *Les Dossiers du Ce.R.A.A.*, 20, 1992, p. 45-69.	

Cadre réservé au SRA

- N° Entité :
- Intérêt Patrimonial :
- Intérêt scientifique :
- Information à vérifier :
- Date de création :
- Dernière mise à jour :

ENTITES ARCHEOLOGIQUES LIEES

nature du lien	identification

OPERATIONS ARCHEOLOGIQUES LIEES

identification

PROTECTIONS ET SERVITUDES LIEES

identification

Commentaire général sur l'EA :

.....

.....

2007 (2003) **Dolo** 22051

Système d'enclos orthogonal complexe

(complément d'information)

Cadastre : Parcelles 50, 74, 75, 117, 56a, 65, 66 ; Section ZD ; du 11/04/2008.
Lieu-dit IGN : La Ville-es-Burets
Carte IGN : 1017 Est, Broons, 1993
Coordonnées Lambert : zone 1 X = 256 200 Y = 1 085 800

Altitude NGF : 50 m
Emprise actuellement observée : 240 m X 240 m

Lors des vols du 11-juin et du 18-juin 2003, C. Bizien-Jaglin a observé un complément d'information sur ce vaste ensemble reconnu en 1986 et dont les tracés ont été revus et compléter en 1991 et 1992. Les tracés apparaissent en vert-foncé sur céréales.

Cet ensemble ne présente aucune corrélation avec le parcellaire du cadastre du XIX° siècle.

Bibliographie :

Langouët L., Faguet G.,1986 = Chronique de prospection archéologique 1986 en Bretagne, dans *Les Dossiers du Ce.R.A.A.*, 14, 1986, p. 97-109.
Langouët L., Faguet G., Andlauer L., 1991 = Chronique de prospection archéologique 1991 en Haute-Bretagne et Basse-Normandie, dans *Les Dossiers du Ce.R.A.A.*, 19, 1991, p. 81.
Langouët L., Faguet G., Andlauer L., 1992 = Chronique de prospection archéologique 1992 en Haute-Bretagne et Basse-Normandie, dans *Les Dossiers du Ce.R.A.A.*, 20, 1992, p. 45-69.

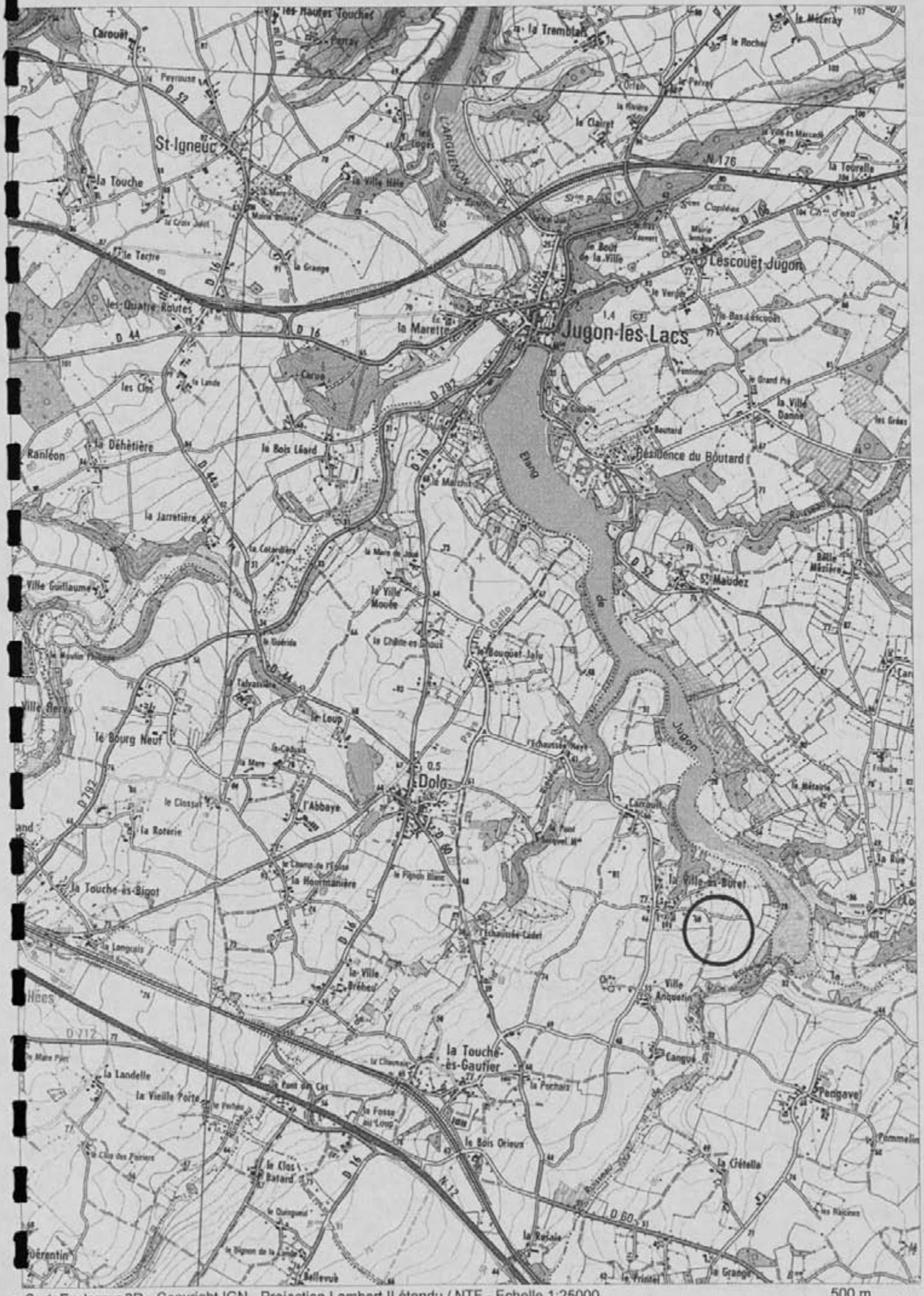

CartoExploreur 3D - Copyright IGN - Projection Lambert II étendu / NTF - Echelle 1:25000

© FFRP pour les itinéraires et sentiers de randonnées GR®, GRP®, PR®

Département :
COTES D ARMOR

Commune :
DOLO

Section : ZD

Échelle d'origine : 1/2000

Échelle d'édition : 1/2000

Date d'édition : 11/04/2008
(fuseau horaire de Paris)

©2007 Ministère du budget, des comptes publics et de la fonction publique

DIRECTION GÉNÉRALE DES IMPÔTS

EXTRAIT DU PLAN CADASTRAL INFORMATISÉ

Déclaration 2007

Etat des structures visibles en 2003

EA 22 051 0004

EXTRAIT DU PLAN CADASTRAL

Le plan visualisé sur cet extrait est géré par le centre des impôts foncier suivant :

Cet extrait de plan vous est délivré par :

cadastre.gouv.fr

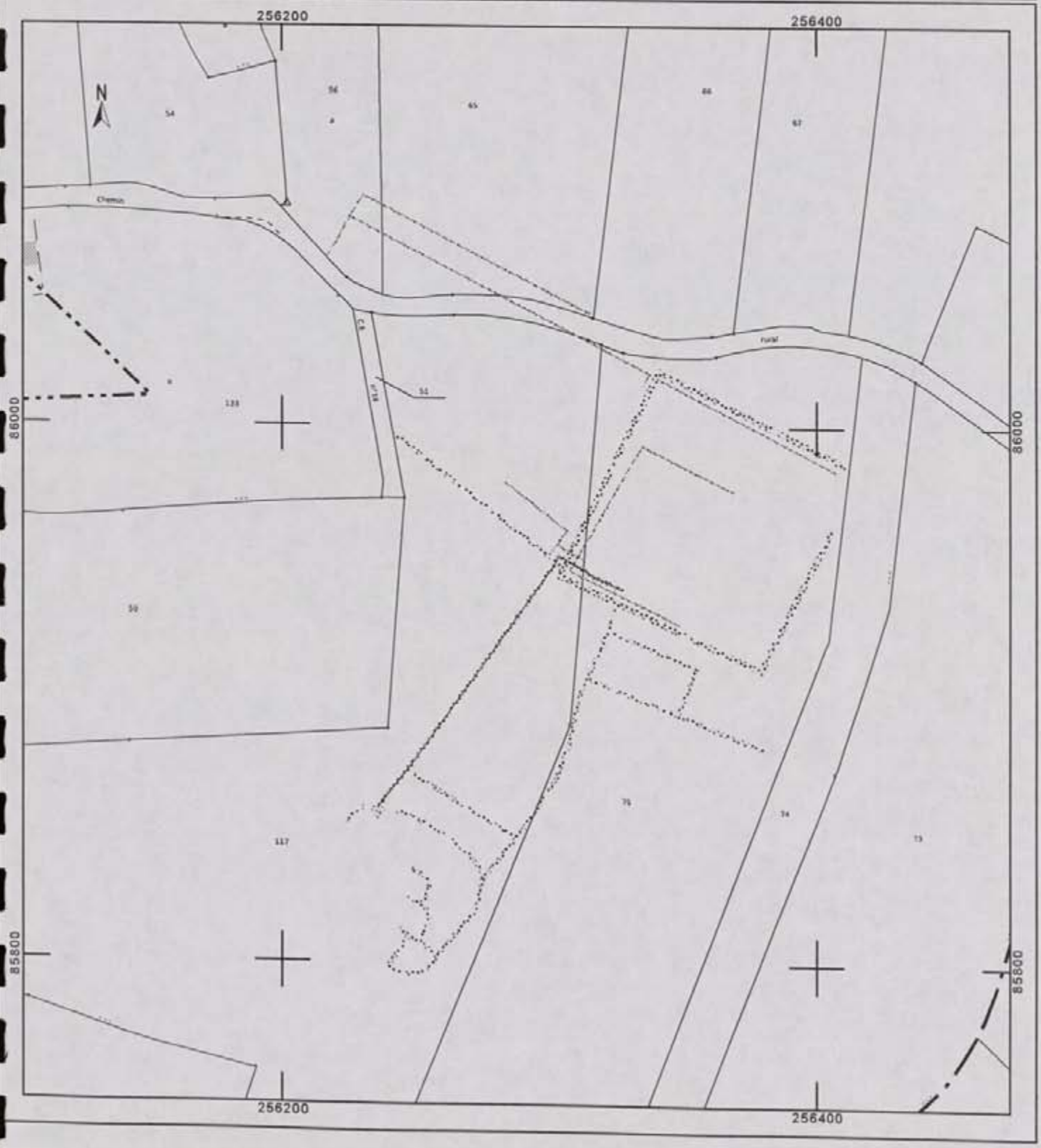

2003 DOLO 22051

La Ville-es-Burets

Cordonnées Lambert I
X = 256200 Y = 1085800

section ZD ; parcelles 50, 74, 75, 117, 56a, 65, 66
cadastre du 11/04/2008

Clichés : C. Bizien-Jaglin du 11-juin et 18-juin 2003

2003 DOLO 22051

La Ville-es-Burets

Cordonnées Lambert I
X = 256200 Y = 1085800

section ZD ; parcelles 50, 74, 75, 117, 56a, 65, 66
cadastre du 11/04/2008

Cliché : C. Bizien-Jaglin du 11-juin et 18-juin 2003

FICHE D'ENREGISTREMENT DE DECOUVERTE

LOCALISATION *Département :* **22** *commune principale:* **DOLO (22051)**

Nom : **LE BOUQUET-JALU 2** *Lieu-dit de l'IGN et/ou adresse :* **LE BOUQUET-JALU 2**

(COMPLEMENT D'INFORMATION)

Commune principale	*Lieu-dit du cadastre*	*Année*	*Section(s) . Parcelle (s)*
Dolo		1983 édité en 2003	ZB, 114

Commune (s)secondaire(s	*Lieu-dit du cadastre*	*Année*	*Section (s)*	*Parcelle (s)*

IDENTIFICATION

DESCRIPTION (les affixes 1 et 2 sont à choisir dans la liste des affixes matière, morphologie ou autre)

Structures (illimité)	*Doute (?)*	*Affixe 1*	*Affixe 2*	*Affixe 3*	*Quantité*
enclos		curvilinéaire			

Commentaire sur les structures
apparaissant en vert-foncé sur céréales
complément d'information sur un enclos découvert en 1998

INTERPRETATION (les affixes 1 et 2 sont à choisir dans la liste des affixes matière, morphologie ou autre)

Nature (limité à 2)	*Affixe 1*	*Affixe 2*	*Quantité*

Commentaire sur l'interprétation

MOBILIER *Mobilier significatif (décrit et commenté) :*

Contexte du mobilier : *Lieu de dépôt du mobilier :*

CHRONOLOGIE

Période de début :	?	siècle :	date :
Période de fin :	?	siècle :	date :

Attribution culturelle :

Commentaire sur la chronologie
x
x
x

GEOREFERENCES (Coordonnées de l'entité) :

Type de fond : **Lambert I** *Précision de l'emprise* : **200 m X 100 m**

X du centroïde : **255400** *Y du centroïde :* **1087400** *Z du centroïde : 75 m* **(NGF)**

ETAT ACTUEL

Situation : ■ *plein air* ☐ *Grotte, abri, souterrain* ☐ *Immergé*

Topographie	*Géologie*	*Géomorphologie*

Enfouissement (en cm) :

Détruit : OUI NON *En élévation* : OUI NON

CIRCONSTANCES DE DECOUVERTE :

Année de la découverte	*Circonstance de la découverte*	*Inventeur/informateur*
14/06/03	Prospection aérienne	C. Bizien-Jaglin

SOURCES :(mentionner documents bibliographiques, archives, cartes, plans, photographies etc…) :

vedette	pages concernées
Rapport prospection-inventaire nord de la Haute-Bretagne 2007 Bizien-Jaglin C., 1999 = Chronique de prospection 1998 dans le nord de la Haute-Bretagr du Ce.R.A.A., 27, 1999, p. 65-86.	

Cadre réservé au SRA

- N° Entité :
- Intérêt Patrimonial : • Intérêt scientifique :
- Information à vérifier :
- Date de création : • Dernière mise à jour :

ENTITES ARCHEOLOGIQUES LIEES

nature du lien	identification

OPERATIONS ARCHEOLOGIQUES LIEES

identification

PROTECTIONS ET SERVITUDES LIEES

identification

Commentaire général sur l'EA :

.....

.....

2007 (2003) **Dolo** 22051

Enclos curvilinéaire
(complément d'information)

Cadastre : Parcelle 114 ; Section ZB ; de 1983 édité en 2003.
Lieu-dit IGN : Le Bouquet-Jalu 2
Carte IGN : 1017 Est, Broons, 1993
Coordonnées Lambert : zone 1 X = 255 400 Y = 1 087 400

Altitude NGF : 75 m
Emprise actuellement observée : 200 m X 100 m

Lors du vol du 14/06/03, C. Bizien-Jaglin a observé un complément de tracé sur un vaste enclos curvilinéaire signalé en 1998. Les traces apparaissent en vert-foncé sur céréales.

Cet enclos ne présente aucune corrélation avec le parcellaire du cadastre du XIX° siècle.

Bibliographie :

Bizien-Jaglin C., 1999 = Chronique de prospection 1998 dans le nord de la Haute-Bretagne, dans *Les Dossiers du Ce.R.A.A.*, 27, 1999, p. 65-86.

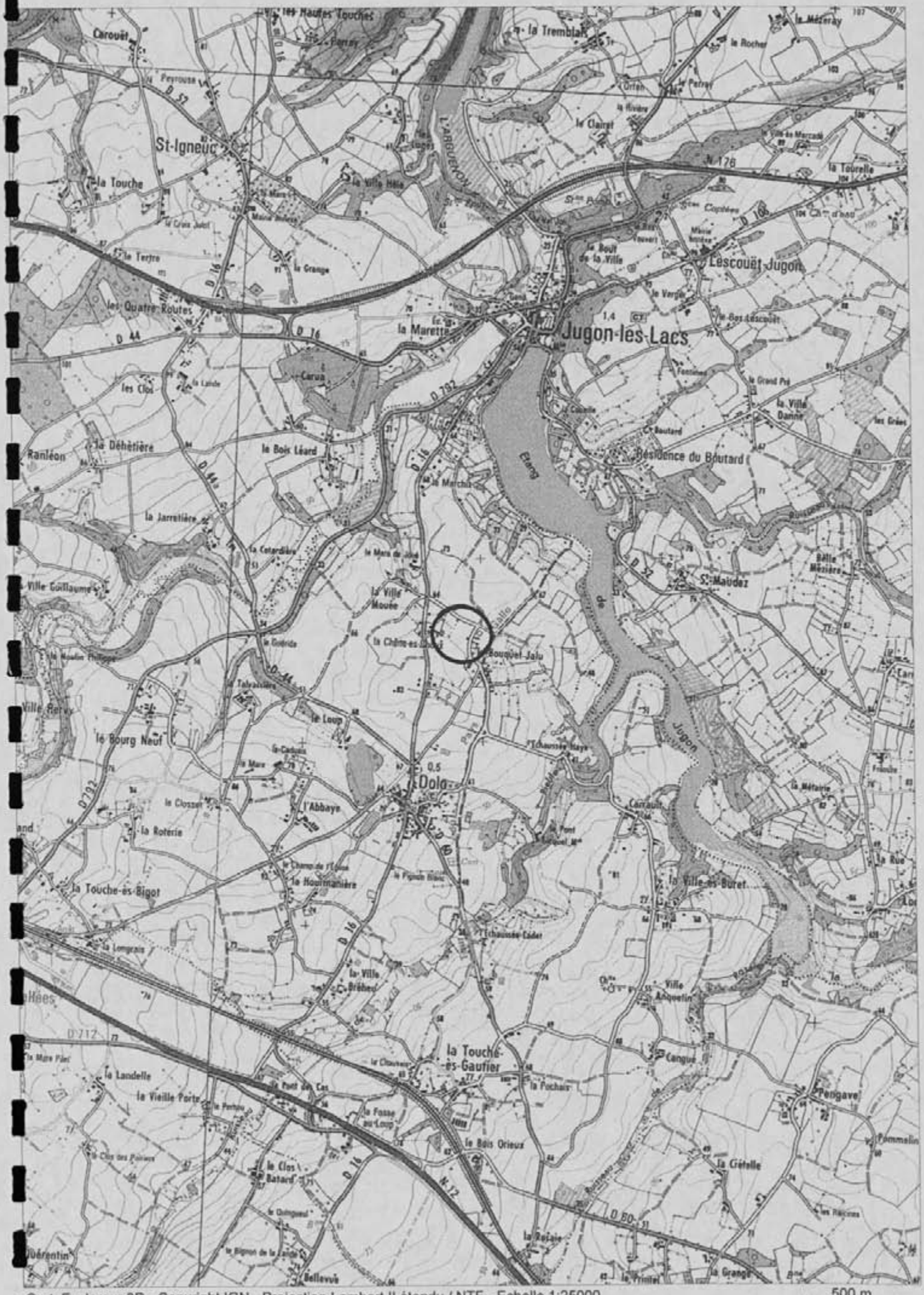

CartoExplorateur 3D - Copyright IGN - Projection Lambert II étendu / NTF - Echelle 1:25000

500 m

© FFRP pour les itinéraires et sentiers de randonnées GR®, GRP®, PR®

Département :
COTES D ARMOR

Commune :
DOLO

Section : ZB

Échelle d'origine : 1/2000

Échelle d'édition : 1/2000

Date d'édition : 11/04/2008
(fuseau horaire de Paris)

©2007 Ministère du budget, des comptes publics et de la fonction publique

DIRECTION GÉNÉRALE DES IMPÔTS

EXTRAIT DU PLAN CADASTRAL INFORMATISÉ

Rapport 2007

Doc. 2003

EA 22 051 025

EXTRAIT DU PLAN CADASTRAL

Le plan visualisé sur cet extrait est géré par le centre des impôts foncier suivant :

Cet extrait de plan vous est délivré par :

cadastre.gouv.fr

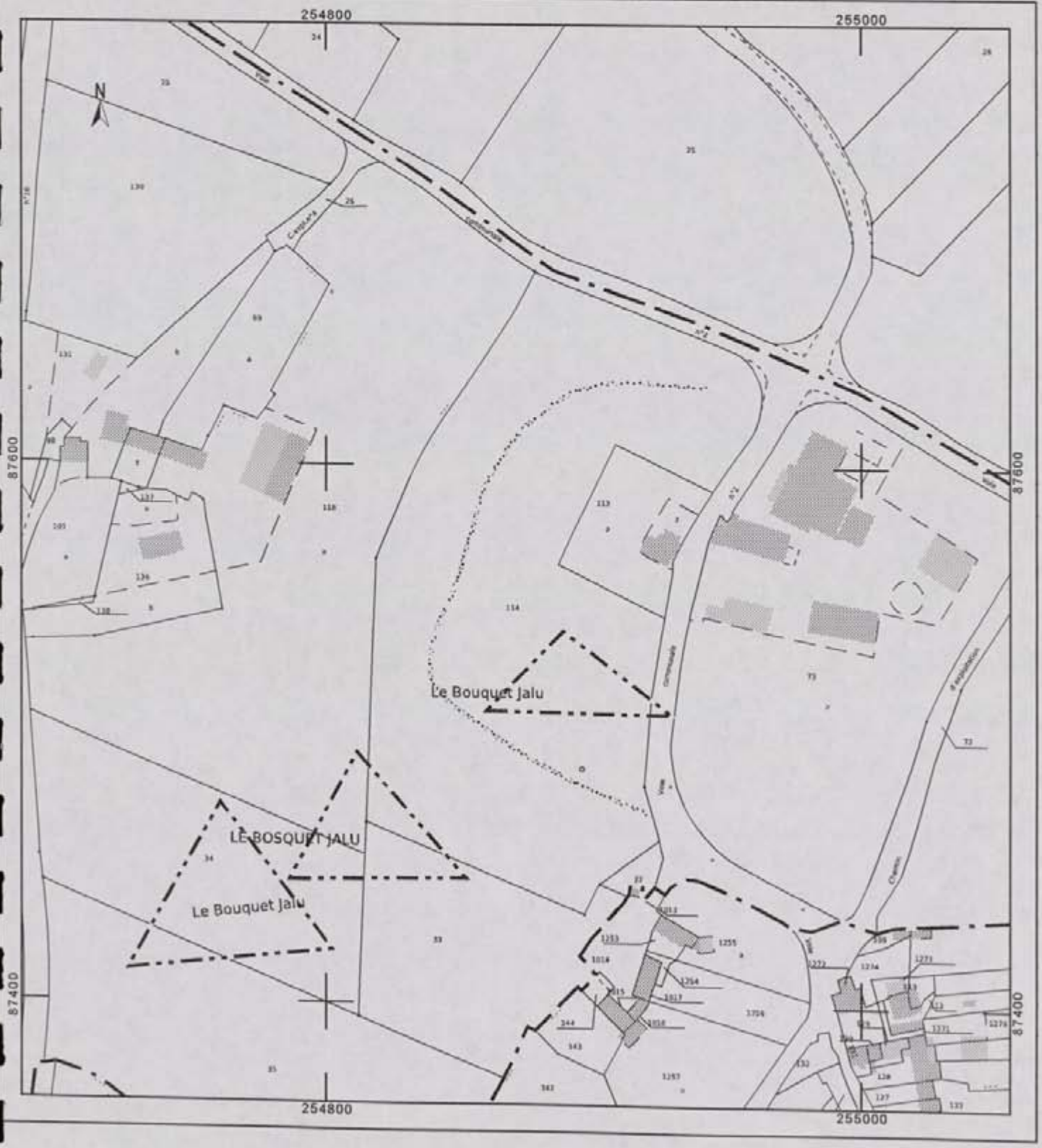

Le Bouquet-Jalu 2

Cordonnées Lambert I
X = 255400 Y = 1087400

section ZB ; parcelle 114
cadastre de 1983 édité en 2003

Cliché : C. Bizien-Jaglin du 14-juin-2003

FICHE D'ENREGISTREMENT DE DECOUVERTE

LOCALISATION *Département :* **22** *commune principale:* **ERQUY (22054)**

Nom : **CAROUAL** *Lieu-dit de l'IGN et/ou adresse :* **CAROUAL**

Commune principale	*Lieu-dit du cadastre*	*Année*	*Section(s) . Parcelle (s)*
Erquy			Domaine Public Maritime,

Commune (s)secondaire(s	*Lieu-dit du cadastre*	*Année*	*Section (s)*	*Parcelle (s)*

IDENTIFICATION

DESCRIPTION (les affixes 1 et 2 sont à choisir dans la liste des affixes matière, morphologie ou autre)

Structures (illimité)	*Doute (?)*	*Affixe 1*	*Affixe 2*	*Affixe 3*	*Quantité*
empierrement		rectilinéaire			

Commentaire sur les structures
en forme de V, s'appuyant sur deux têtes rocheuses

INTERPRETATION (les affixes 1 et 2 sont à choisir dans la liste des affixes matière, morphologie ou autre)

Nature (limité à 2)	*Affixe 1*	*Affixe 2*	*Quantité*
pêcherie			

Commentaire sur l'interprétation

MOBILIER *Mobilier significatif (décrit et commenté) :*

Contexte du mobilier : *Lieu de dépôt du mobilier :*

CHRONOLOGIE

Période de début :	?	siècle :	date :
Période de fin :	?	siècle :	date :

Attribution culturelle :

Commentaire sur la chronologie
x
x
x

GEOREFERENCES (Coordonnées de l'entité) :

Type de fond : **Lambert I** *Précision de l'emprise* : 50 m

X du centroïde : **244 450** *Y du centroïde :* **1 113 200** *Z du centroïde : 0 m* **(NGF)**

ETAT ACTUEL

Situation : ■ *plein air* □ *Grotte, abri, souterrain* ■ *Immergé*

Topographie	*Géologie*	*Géomorphologie*
estran		

Enfouissement (en cm) :

Détruit : OUI NON *En élévation* : OUI NON

CIRCONSTANCES DE DECOUVERTE :

Année de la découverte	*Circonstance de la découverte*	*Inventeur/informateur*
28-sept-07	Prospection aérienne	C. Bizien-Jaglin

SOURCES :(mentionner documents bibliographiques, archives, cartes, plans, photographies etc...) :

vedette	pages concernées
Rapport prospection-inventaire nord de la Haute-Bretagne 2007	

Cadre réservé au SRA

- N° Entité :
- Intérêt Patrimonial :
- Intérêt scientifique :
- Information à vérifier :
- Date de création :
- Dernière mise à jour :

ENTITES ARCHEOLOGIQUES LIEES

nature du lien	identification

OPERATIONS ARCHEOLOGIQUES LIEES

identification

PROTECTIONS ET SERVITUDES LIEES

identification

Commentaire général sur l'EA :

.....

.....

2007 **Erquy** 22054

Pêcherie

Cadastre : Domaine Public Maritime.
Lieu-dit IGN : Caroual
Carte IGN : 0916 ET, Top 25 – Erquy, Le Val-André, éd. 1992
Coordonnées Lambert : zone 1 X = 244 450 Y = 1 113 200

Altitude NGF : 0 m
Emprise actuellement observée : 50 m

Lors du vol du 28-sept-07, C. Bizien-Jaglin a observé un empierrement rectilinéaire en forme de V, s'appuyant sur deux têtes rocheuses.



CartoExplorateur 3D - Copyright IGN - Projection Lambert II étendu / NTF - Echelle 1:25000
© FFRP pour les itinéraires et sentiers de randonnées GR®, GRP®, PR®

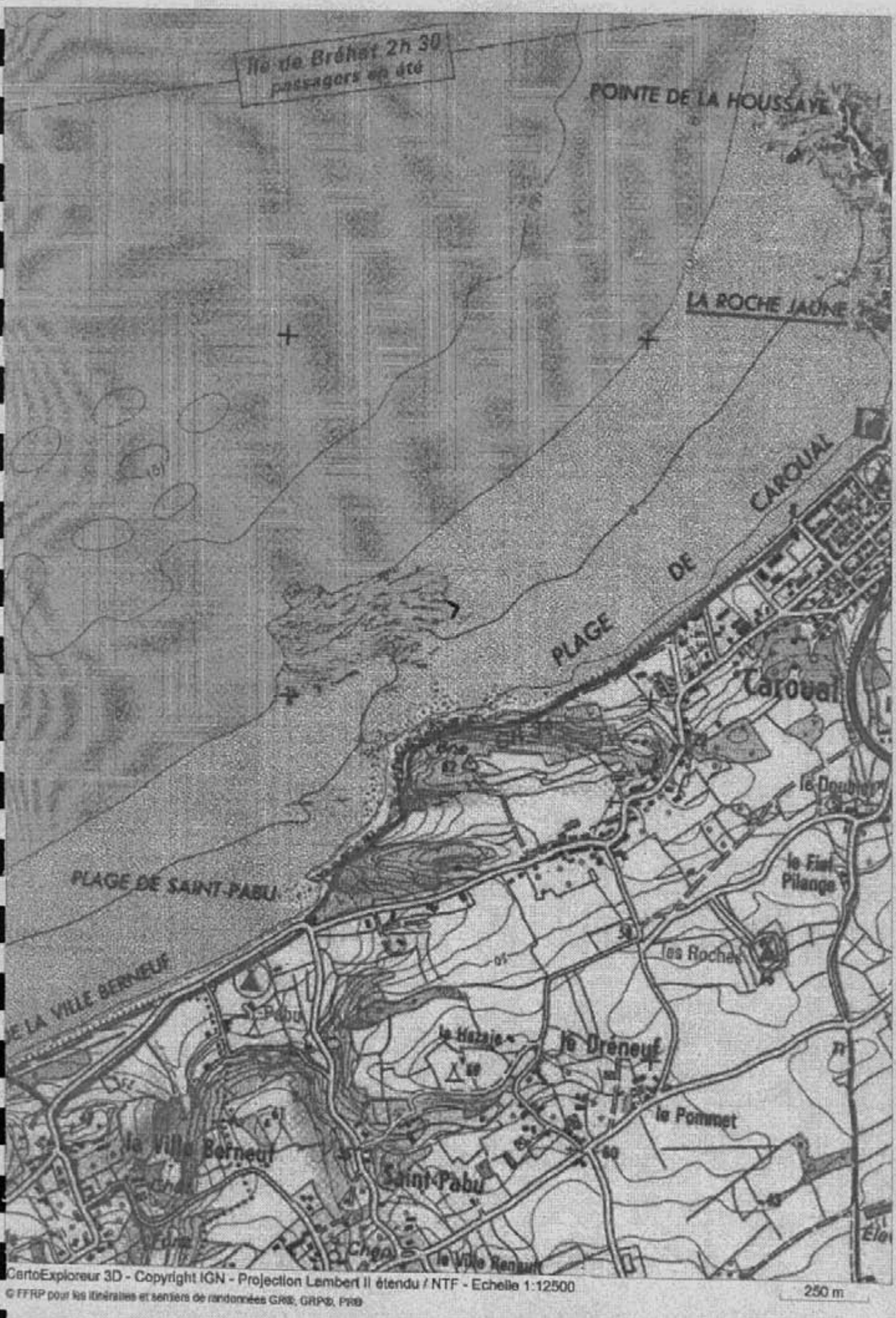

CartoExplorateur 3D - Copyright IGN - Projection Lambert II étendu / NTF - Echelle 1:12500
© FFRP pour les itinéraires et sentiers de randonnées GR®, GRP®, PR®

2007 ERQUY 22054

Carroual

Cordonnées Lambert I
X = 244 450 Y = 1 113 200

Domaine Public Maritime

Cliché : C. Bizien-Jaglin du 28-sept-07

FICHE D'ENREGISTREMENT DE DECOUVERTE

LOCALISATION *Département :* **22** *commune principale:* **ERQUY (22054)**

Nom : **FACE A L'ILOT SAINT-MICHEL** *Lieu-dit de l'IGN et/ou adresse :* **FACE A L'ILOT SAINT-MICHEL**

Commune principale	*Lieu-dit du cadastre*	*Année*	*Section(s) . Parcelle (s)*
Erquy			Domaine Public Maritime,

Commune (s)secondaire(s	*Lieu-dit du cadastre*	*Année*	*Section (s)*	*Parcelle (s)*

IDENTIFICATION

DESCRIPTION (les affixes 1 et 2 sont à choisir dans la liste des affixes matière, morphologie ou autre)

Structures (illimité)	*Doute (?)*	*Affixe 1*	*Affixe 2*	*Affixe 3*	*Quantité*
empierrement		curvilinéaire			2

Commentaire sur les structures
Ormis les six pêcheries déclarées en 1998, deux autres ont été reconnues lors d'un vol aérien et visitées au sol.

INTERPRETATION (les affixes 1 et 2 sont à choisir dans la liste des affixes matière, morphologie ou autre)

Nature (limité à 2)	*Affixe 1*	*Affixe 2*	*Quantité*
pêcheries			

Commentaire sur l'interprétation

MOBILIER *Mobilier significatif (décrit et commenté) :*

Contexte du mobilier : *Lieu de dépôt du mobilier :*

CHRONOLOGIE

Période de début :	?	siècle :	date :
Période de fin :	?	siècle :	date :

Attribution culturelle :

Commentaire sur la chronologie
x
x
x

GEOREFERENCES (Coordonnées de l'entité) :

Type de fond : **Lambert I** *Précision de l'emprise* : 75 m

X du centroïde : **248 810** *Y du centroïde :* **1 116 770** *Z du centroïde : 0 m* **(NGF)**

ETAT ACTUEL

Situation : ■ *plein air* ☐ *Grotte, abri, souterrain* ■ *Immergé*

Topographie	*Géologie*	*Géomorphologie*

Enfouissement (en cm) :

Détruit : OUI NON ***En élévation*** : OUI NON

CIRCONSTANCES DE DECOUVERTE :

Année de la découverte	*Circonstance de la découverte*	*Inventeur/informateur*
28-sept-07	Prospection aérienne	C. Bizien-Jaglin

SOURCES :(mentionner documents bibliographiques, archives, cartes, plans, photographies etc…) :

vedette	pages concernées
Rapport prospection-inventaire nord de la Haute-Bretagne 2007	

Cadre réservé au SRA

- N° Entité :
- Intérêt Patrimonial :
- Intérêt scientifique :
- Information à vérifier :
- Date de création :
- Dernière mise à jour :

ENTITES ARCHEOLOGIQUES LIEES

nature du lien	identification

OPERATIONS ARCHEOLOGIQUES LIEES

identification

PROTECTIONS ET SERVITUDES LIEES

identification

Commentaire général sur l'EA :

.....

.....

2007 **Erquy** 22054

Pêcherie (deux)

Cadastre : Domaine Public Maritime.
Lieu-dit IGN : Face à l'Ilot Saint-Michel
Carte IGN : 916 ET, Top 25 – Erquy, Le Val-André, éd. 1992
Coordonnées Lambert : zone 1 X = 248 810 Y = 1 116 770

Altitude NGF : 0 m
Emprise actuellement observée : 75 m et 50 m

En plus des six pêcheries déclarées en 1998, deux autres ont été reconnues par C. Bizien-jaglin lors d'un vol aérien du 28-sept-07 et visité au sol. Elles sont matérialisée par des murets de blocs de grès assez destructurés et abîmés.

Bibliographie :

Bizien-Jaglin C., 1999 = Chronique de prospection 1998 dans le nord de la Haute-Bretagne, dans *Les Dossiers du Ce.R.A.A.*, 27, 1999, p. 65-86.



CartoExplorateur 3D - Copyright IGN - Projection Lambert II étendu / NTF - Echelle 1:25000 500 m

© FFRP pour les itinéraires et sentiers de randonnées GR®, GRP®, PR®

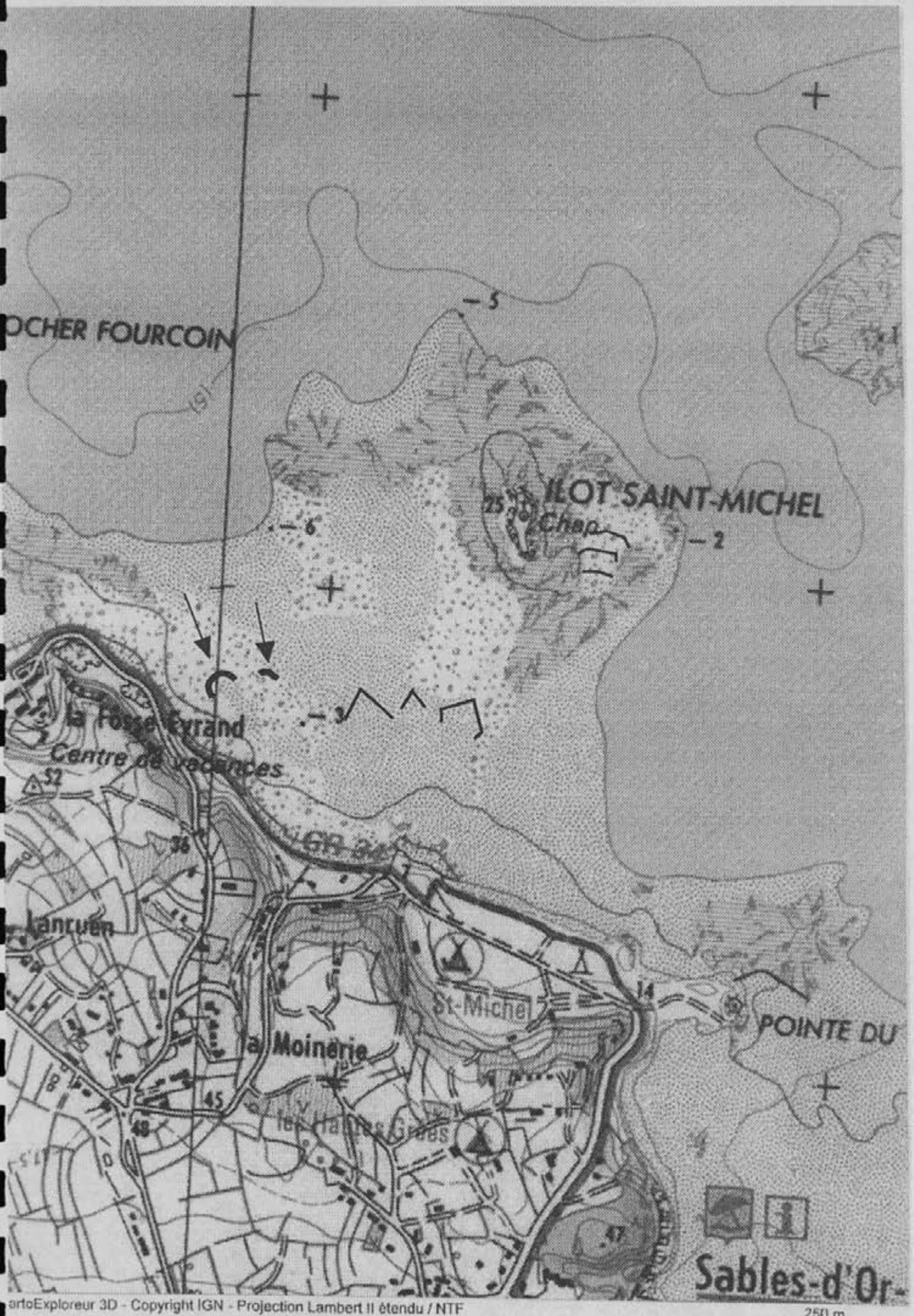

ortoExploreur 3D - Copyright IGN - Projection Lambert II étendu / NTF
FFRP pour les itinéraires et sentiers de randonnées GR®, GRP®, PR®

250 m

2007 ERQUY 22054

Face à l'Ilot Saint-Michel

Cordonnées Lambert I : X = 248 810 Y = 1 116 770
Domaine Public Maritime

Cliché : C. Bizien-Jaglin du 28-sept-07

FICHE D'ENREGISTREMENT DE DECOUVERTE

LOCALISATION *Département :* **22** *commune principale:* **ERQUY (22054)**

Nom : **PLAGE DU GUEN 1** *Lieu-dit de l'IGN et/ou adresse :* **PLAGE DU GUEN 1**

Commune principale	*Lieu-dit du cadastre*	*Année*	*Section(s) . Parcelle (s)*
Erquy			Domaine Public Maritime,

Commune (s)secondaire(s	*Lieu-dit du cadastre*	*Année*	*Section (s)*	*Parcelle (s)*

IDENTIFICATION

DESCRIPTION (les affixes 1 et 2 sont à choisir dans la liste des affixes matière, morphologie ou autre)

Structures (illimité)	*Doute (?)*	*Affixe 1*	*Affixe 2*	*Affixe 3*	*Quantité*
empierrement		rectilinéaire			

Commentaire sur les structures
en forme de V, s'appuyant sur le plateau rocheux. Vérifiée au sol. Seule les sommets des pierres ensablées apparaissaient.

INTERPRETATION (les affixes 1 et 2 sont à choisir dans la liste des affixes matière, morphologie ou autre)

Nature (limité à 2)	*Affixe 1*	*Affixe 2*	*Quantité*
pêcherie			

Commentaire sur l'interprétation

MOBILIER *Mobilier significatif (décrit et commenté) :*

Contexte du mobilier : *Lieu de dépôt du mobilier :*

CHRONOLOGIE

Période de début :	?	siècle :	date :
Période de fin :	?	siècle :	date :

Attribution culturelle :

Commentaire sur la chronologie
x
x
x

GEOREFERENCES (Coordonnées de l'entité) :

Type de fond : **Lambert I** *Précision de l'emprise* : **80 m X 50 m**

X du centroïde : **247 470** *Y du centroïde :* **1 116 630** *Z du centroïde : 0 m* **(NGF)**

ETAT ACTUEL

Situation : ■ *plein air* ☐ *Grotte, abri, souterrain* ■ *Immergé*

Topographie	*Géologie*	*Géomorphologie*
estran		

Enfouissement (en cm) :

Détruit : OUI NON ***En élévation*** : OUI NON

CIRCONSTANCES DE DECOUVERTE :

Année de la découverte	*Circonstance de la découverte*	*Inventeur/informateur*
28-sept-07	Prospection aérienne	C. Bizien-Jaglin

SOURCES :(mentionner documents bibliographiques, archives, cartes, plans, photographies etc...) :

vedette	pages concernées
Rapport prospection-inventaire nord de la Haute-Bretagne 2007	

Cadre réservé au SRA

- N° Entité :
- Intérêt Patrimonial :
- Intérêt scientifique :
- Information à vérifier :
- Date de création :
- Dernière mise à jour :

ENTITES ARCHEOLOGIQUES LIEES

nature du lien	identification

OPERATIONS ARCHEOLOGIQUES LIEES

identification

PROTECTIONS ET SERVITUDES LIEES

identification

Commentaire général sur l'EA :

.....

.....

2007 **Erquy** 22054

Pêcherie

Cadastre : Domaine Public Maritime
Lieu-dit IGN : Plage du Guen 1
Carte IGN : 0916 ET, Top 25 – Erquy, Le Val-André, éd. 1992
Coordonnées Lambert : zone 1 X = 247 470 Y = 1 116 630

Altitude NGF : 0 m
Emprise actuellement observée : 80 m X 50 m

Lors du vol du 28-sept-07, C. Bizien-Jaglin a observé un empierrement rectilinéaire en forme de V, s'appuyant sur le plateau rocheux. Vérifiée au sol, seuls les sommets des pierres ensablées apparaissaient..



CartoExploreur 3D - Copyright IGN - Projection Lambert II étendu / NTF - Echelle 1:25000

500 m

© FFRP pour les itinéraires et sentiers de randonnées GR®, GRP®, PR®

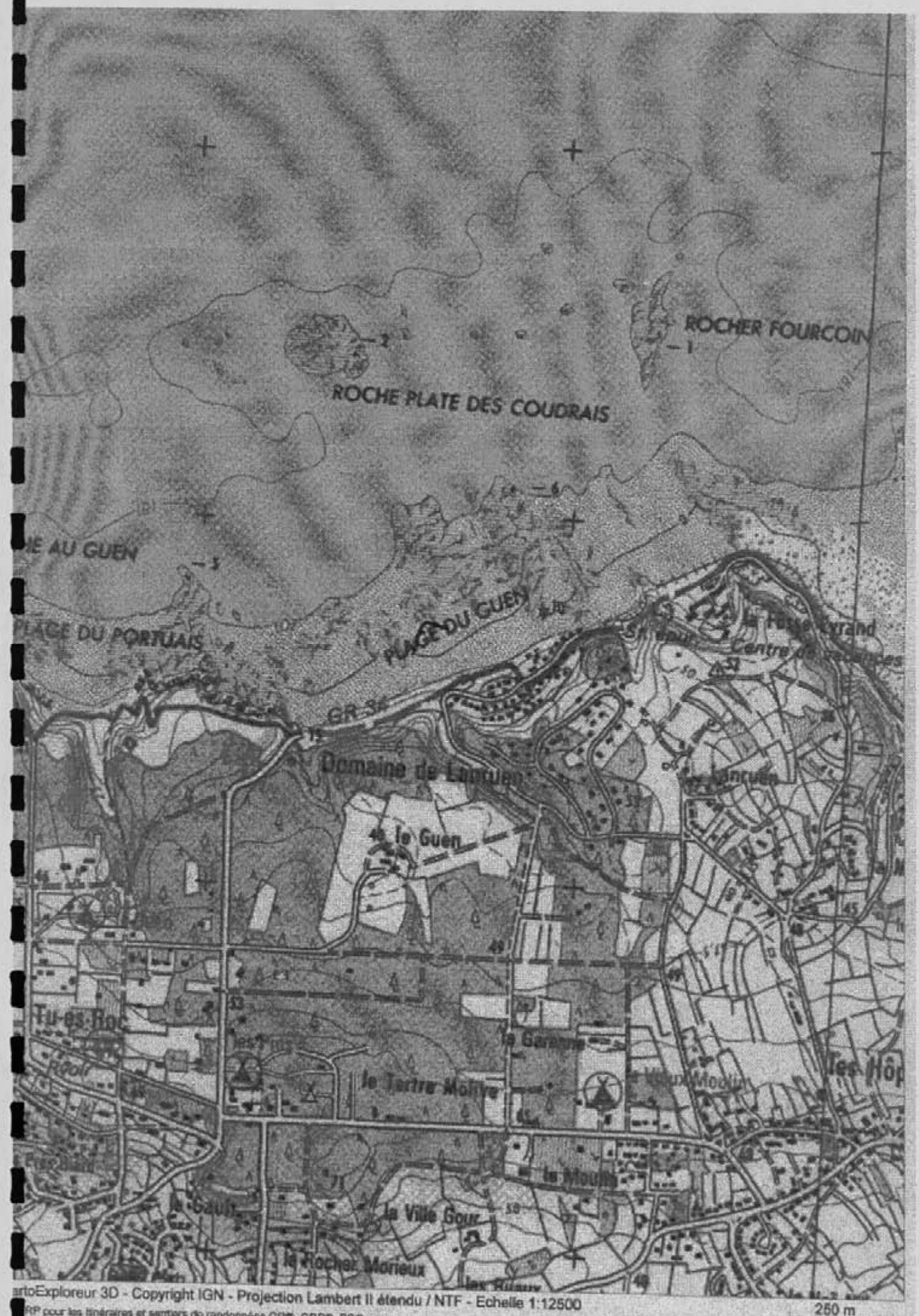

artoExplorer 3D - Copyright IGN - Projection Lambert II étendu / NTF - Echelle 1:12500
RP pour les itinéraires et sentiers de randonnées GR®, GRP®, PR®

2007 ERQUY 22054

Plage du Guen 1

Cordonnées Lambert I
X = 247 470 Y = 1 116 630

Domaine Public Maritime

Cliché : C. Bizien-Jaglin du 28-sept-07

FICHE D'ENREGISTREMENT DE DECOUVERTE

LOCALISATION *Département :* **22** *commune principale:* **ERQUY (22054)**

Nom : **PLAGE DU GUEN 2** *Lieu-dit de l'IGN et/ou adresse :* **PLAGE DU GUEN 2**

Commune principale	*Lieu-dit du cadastre*	*Année*	*Section(s) . Parcelle (s)*
Erquy			Domaine Public Maritime,

Commune (s)secondaire(s	*Lieu-dit du cadastre*	*Année*	*Section (s)*	*Parcelle (s)*

IDENTIFICATION

DESCRIPTION (les affixes 1 et 2 sont à choisir dans la liste des affixes matière, morphologie ou autre)

Structures (illimité)	*Doute (?)*	*Affixe 1*	*Affixe 2*	*Affixe 3*	*Quantité*
mur		large	curvilinéaire		

Commentaire sur les structures

De forme courbe, la pêcherie occupe une déclivité entre deux massifs rocheux surlesquels elle s'étend. Elle est constituée de deux lignes de gros blocs de grès posés de chant côte à côte formant chacune un parement. La largeur de la constrution est d'environ 2 m. .

INTERPRETATION (les affixes 1 et 2 sont à choisir dans la liste des affixes matière, morphologie ou autre)

Nature (limité à 2)	*Affixe 1*	*Affixe 2*	*Quantité*
pêcherie			

Commentaire sur l'interprétation

MOBILIER *Mobilier significatif (décrit et commenté)* :

Contexte du mobilier : *Lieu de dépôt du mobilier :*

CHRONOLOGIE

Période de début :	?	siècle :	date :
Période de fin :	?	siècle :	date :

Attribution culturelle :

Commentaire sur la chronologie

x
x
x

GEOREFERENCES (Coordonnées de l'entité) :

Type de fond : **Lambert I** *Précision de l'emprise* : **l'arc mesure environ 200 m.**

X du centroïde : **247 770** *Y du centroïde :* **1 116 870** *Z du centroïde : 0 m* **(NGF)**

ETAT ACTUEL

Situation : ■ *plein air* ☐ *Grotte, abri, souterrain* ■ *Immergé*

Topographie	*Géologie*	*Géomorphologie*

Enfouissement (en cm) :

Détruit : OUI NON *En élévation* : OUI NON

CIRCONSTANCES DE DECOUVERTE :

Année de la découverte	*Circonstance de la découverte*	*Inventeur/informateur*
28-sept-07	Prospection aérienne	C. Bizien-Jaglin

SOURCES :(mentionner documents bibliographiques, archives, cartes, plans, photographies etc...) :

vedette	pages concernées
Rapport prospection-inventaire nord de la Haute-Bretagne 2007	

Cadre réservé au SRA
- N° Entité :
- Intérêt Patrimonial :
- Intérêt scientifique :
- Information à vérifier :
- Date de création :
- Dernière mise à jour :

ENTITES ARCHEOLOGIQUES LIEES

nature du lien	identification

OPERATIONS ARCHEOLOGIQUES LIEES

identification

PROTECTIONS ET SERVITUDES LIEES

identification

Commentaire général sur l'EA :

.....

.....

2007 **Erquy** 22054

Pêcherie

Cadastre : Domaine Public Maritime
Lieu-dit IGN : Plage du Guen 2
Carte IGN : 916 ET, Top 25 – Erquy, Le Val-André, éd. 1992
Coordonnées Lambert : zone 1 X = 247 770 Y = 1 116 870

Altitude NGF : 0 m
Emprise actuellement observée : l'arc mesure environ 200 m.

Lors du vol du 28-sept-07, C. Bizien-Jaglin a observé un ensemble de pêcheries révélé d'avion par la présence de blocs. De forme courbe, la pêcherie n°2, basse sur l'estran, occupe une déclivité entre deux massifs rocheux surlesquels elle s'étend.

Une visite au sol a permis de reconnaître qu'elle est constituée d'un large muret curvilinéaire. Celui-ci est constituée de deux lignes de gros blocs de grès posés de chant côte à côte formant chacune un parement. La largeur de la constrution est d'environ 2 m. La hauteur préservée de la construction semble corespondre à une assise. L'ensemble est « noyé » sous une multitude de blocs dissociés qui dessinent la forme observée d'avion.



CartoExploreur 3D - Copyright IGN - Projection Lambert II étendu / NTF - Echelle 1:25000

© FFRP pour les itinéraires et sentiers de randonnées GR®, GRP®, PR®

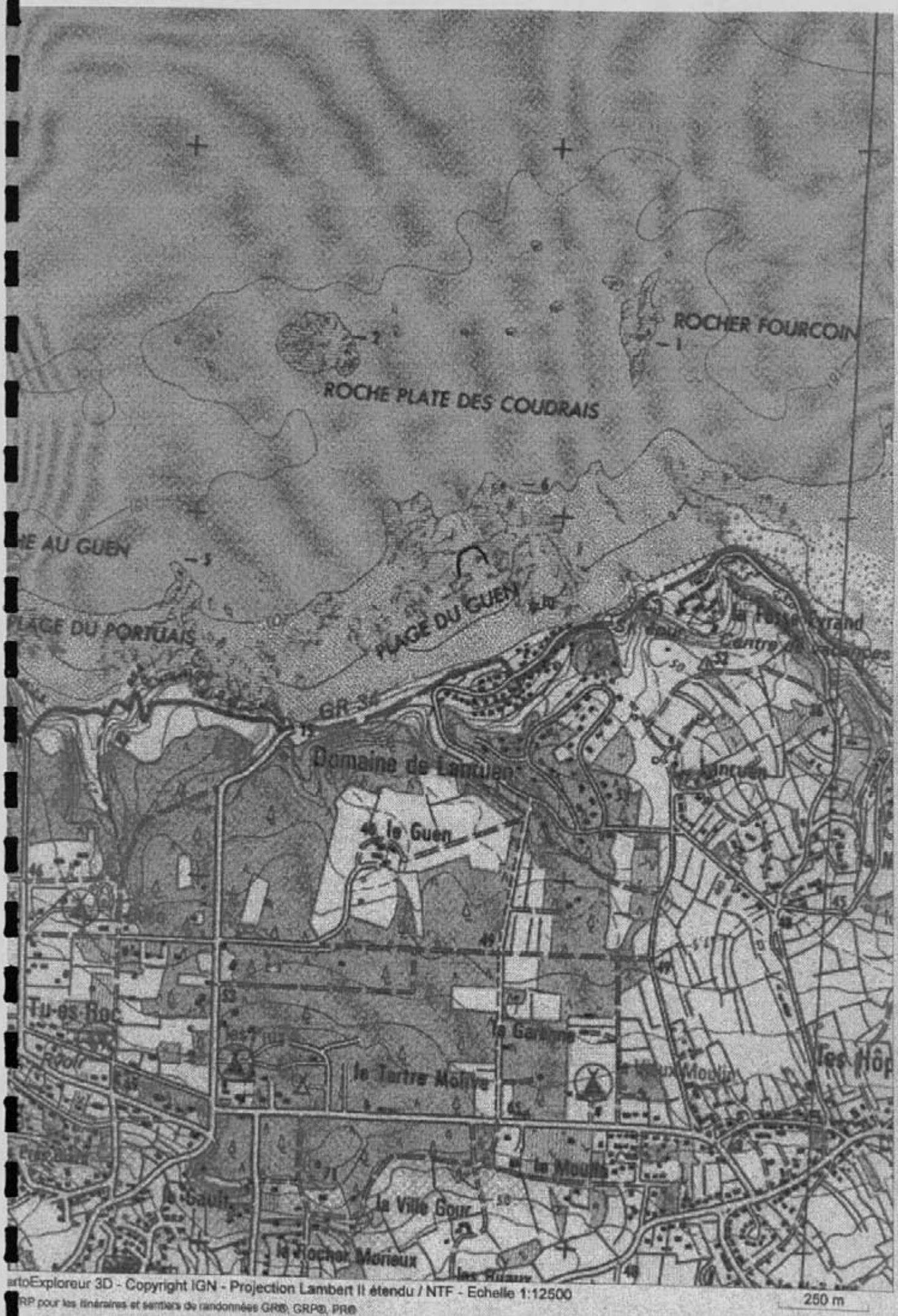

artoExplorer 3D - Copyright IGN - Projection Lambert II étendu / NTF - Echelle 1:12500
RP pour les itinéraires et sentiers de randonnées GR®, GRP®, PR®

2007 ERQUY 22054

Plage du Guen 2 et 3

Cordonnées Lambert I
X = 247 770 Y = 1 116 870

Et

X = 247 940 Y = 1 116 900

Domaine Public Maritime

Cliché : C. Bizien-Jaglin du 28-sept-07

2 3

FICHE D'ENREGISTREMENT DE DECOUVERTE

LOCALISATION *Département :* **22** *commune principale:* **ERQUY (22054)**

Nom : **PLAGE DU GUEN 3** *Lieu-dit de l'IGN et/ou adresse :* **PLAGE DU GUEN 3**

Commune principale	*Lieu-dit du cadastre*	*Année*	*Section(s) . Parcelle (s)*
Erquy			Domaine Public Maritime,

Commune (s)secondaire(s	*Lieu-dit du cadastre*	*Année*	*Section (s)*	*Parcelle (s)*

IDENTIFICATION

DESCRIPTION (les affixes 1 et 2 sont à choisir dans la liste des affixes matière, morphologie ou autre)

Structures (illimité)	*Doute (?)*	*Affixe 1*	*Affixe 2*	*Affixe 3*	*Quantité*
mur		large	rectilinéaire		

Commentaire sur les structures

en forme de U, s'appuyant sur le plateau rocheux. Le mur est constitué d'une hauteur de deux lignes de gros blocs de grès posés de chant côte à côte formant chacune un parement.

INTERPRETATION (les affixes 1 et 2 sont à choisir dans la liste des affixes matière, morphologie ou autre)

Nature (limité à 2)	*Affixe 1*	*Affixe 2*	*Quantité*
pêcherie			

Commentaire sur l'interprétation

Cette pêcherie est située entre le trait de côte et la pêcherie n° 2. Elle devrait donc être plus tardive.

MOBILIER *Mobilier significatif (décrit et commenté) :*

Contexte du mobilier : *Lieu de dépôt du mobilier :*

CHRONOLOGIE

Période de début :	?	siècle :	date :
Période de fin :	?	siècle :	date :

Attribution culturelle :

Commentaire sur la chronologie

x
x
x

GEOREFERENCES (Coordonnées de l'entité) :

Type de fond : **Lambert I** *Précision de l'emprise* : **60 m X 60 m**

X du centroïde : **247 940** *Y du centroïde :* **1 116 900** *Z du centroïde : 0 m* **(NGF)**

ETAT ACTUEL

Situation : ■ *plein air* ☐ *Grotte, abri, souterrain* ■ *Immergé*

Topographie	*Géologie*	*Géomorphologie*

Enfouissement (en cm) :

Détruit : OUI NON *En élévation* : OUI NON

CIRCONSTANCES DE DECOUVERTE :

Année de la découverte	*Circonstance de la découverte*	*Inventeur/informateur*
28-sept-07	Prospection aérienne	C. Bizien-Jaglin

SOURCES :(mentionner documents bibliographiques, archives, cartes, plans, photographies etc...) :

vedette	pages concernées
Rapport prospection-inventaire nord de la Haute-Bretagne 2007	

Cadre réservé au SRA

- N° Entité :
- Intérêt Patrimonial :
- Intérêt scientifique :
- Information à vérifier :
- Date de création :
- Dernière mise à jour :

ENTITES ARCHEOLOGIQUES LIEES

nature du lien	identification

OPERATIONS ARCHEOLOGIQUES LIEES

identification

PROTECTIONS ET SERVITUDES LIEES

identification

Commentaire général sur l'EA :

.....

.....

2007 **Erquy** 22054

Pêcherie

Cadastre : Domaine Public Maritime
Lieu-dit IGN : Plage du Guen 3
Carte IGN : 916 ET, Top 25 – Erquy, Le Val-André, éd. 1992
Coordonnées Lambert : zone 1 X = 247 940 Y = 1 116 900

Altitude NGF : 0 m
Emprise actuellement observée : 60 m X 60 m

Lors du vol du 28-sept-07, C. Bizien-Jaglin a observé un ensemble de pêcheries révélé d'avion par la présence de blocs.

La pêcherie n°3 en forme de U s'appuy sur le plateau rocheux. Elle est située entre le trait de côte et la pêcherie n° 2. Elle devrait donc être plus tardive.

Une visite au sol a permis de reconnaître qu'elle est composée d'un large muret constitué d'une hauteur de deux lignes de gros blocs de grès posés de chant côte à côte formant chacune un parement. La largeur de la constrution est d'environ 2 m. La hauteur préservée de la construction semble correspondre à une assise. La structure du muret est surtout préservée sur les extrémités. Au centre il apparaît sous la forme d'un amas de pierres déstructurées.

CartoExploreur 3D - Copyright IGN - Projection Lambert II étendu / NTF - Echelle 1:25000

500 m

© FFRP pour les itinéraires et sentiers de randonnées GR®, GRP®, PR®

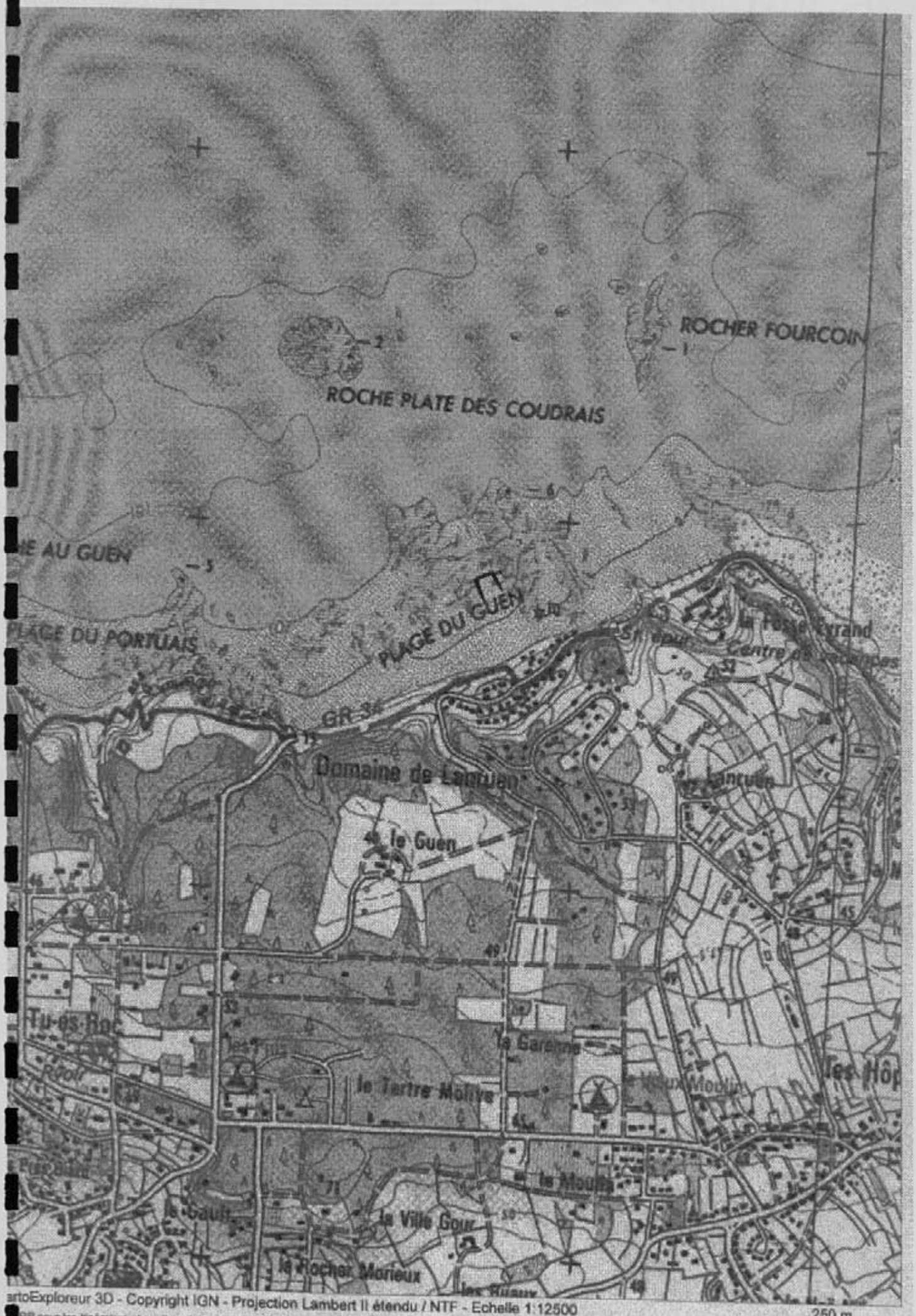

artoExploreur 3D - Copyright IGN - Projection Lambert II étendu / NTF - Echelle 1:12500
RP pour les itinéraires et sentiers de randonnées GR®, GRP®, PR®

FICHE D'ENREGISTREMENT DE DECOUVERTE

LOCALISATION *Département :* **22** *commune principale:* **ERQUY (22054)**

Nom : **PLAGE DU GUEN 4** *Lieu-dit de l'IGN et/ou adresse :* **PLAGE DU GUEN 4**

Commune principale	*Lieu-dit du cadastre*	*Année*	*Section(s) . Parcelle (s)*
Erquy			Domaine Public Maritime,

Commune (s)secondaire(s	*Lieu-dit du cadastre*	*Année*	*Section (s)*	*Parcelle (s)*

IDENTIFICATION

DESCRIPTION (les affixes 1 et 2 sont à choisir dans la liste des affixes matière, morphologie ou autre)

Structures (illimité)	*Doute (?)*	*Affixe 1*	*Affixe 2*	*Affixe 3*	*Quantité*
mur		large	rectilinéaire		

Commentaire sur les structures
en forme de V, s'appuyant sur le plateau rocheux. Le mur est constitué d'une hauteur de deux lignes de gros blocs de grès posés de chant côte à côte formant chacune un parement.

INTERPRETATION (les affixes 1 et 2 sont à choisir dans la liste des affixes matière, morphologie ou autre)

Nature (limité à 2)	*Affixe 1*	*Affixe 2*	*Quantité*
pêcherie			

Commentaire sur l'interprétation

MOBILIER *Mobilier significatif (décrit et commenté)* :

Contexte du mobilier : *Lieu de dépôt du mobilier :*

CHRONOLOGIE

Période de début :	?	siècle :	date :
Période de fin :	?	siècle :	date :

Attribution culturelle :

Commentaire sur la chronologie
x
x
x

GEOREFERENCES (Coordonnées de l'entité) :

Type de fond : **Lambert I** *Précision de l'emprise* : **100 m X 50 m**

X du centroïde : **247 940** *Y du centroïde :* **1 116 900** *Z du centroïde : 0 m* **(NGF)**

ETAT ACTUEL

Situation : ■ *plein air* ☐ *Grotte, abri, souterrain* ■ *Immergé*

Topographie	*Géologie*	*Géomorphologie*

Enfouissement (en cm) :

Détruit : OUI NON *En élévation* : OUI NON

CIRCONSTANCES DE DECOUVERTE :

Année de la découverte	*Circonstance de la découverte*	*Inventeur/informateur*
28-sept-07	Prospection aérienne	C. Bizien-Jaglin

SOURCES :(mentionner documents bibliographiques, archives, cartes, plans, photographies etc...) :

vedette	pages concernées
Rapport prospection-inventaire nord de la Haute-Bretagne 2007	

Cadre réservé au SRA
- N° Entité :
- Intérêt Patrimonial :
- Intérêt scientifique :
- Information à vérifier :
- Date de création :
- Dernière mise à jour :

ENTITES ARCHEOLOGIQUES LIEES

nature du lien	identification

OPERATIONS ARCHEOLOGIQUES LIEES

identification

PROTECTIONS ET SERVITUDES LIEES

identification

Commentaire général sur l'EA :

.....

.....

2007 **Erquy** 22054

Pêcherie

Cadastre : Domaine Public Maritime
Lieu-dit IGN : Plage du Guen 4
Carte IGN : 916 ET, Top 25 – Erquy, Le Val-André, éd. 1992
Coordonnées Lambert : zone 1 X = 247 940 Y = 1 116 900

Altitude NGF : 0 m
Emprise actuellement observée : 100 m X 50 m

Lors du vol du 28-sept-07, C. Bizien-Jaglin a observé un ensemble de pêcheries révélé d'avion par la présence de blocs.

La pêcherie n°4 en forme de V s'imbrique dans le plateau rocheux. Une visite au sol a permis de reconnaître qu'elle est composée d'un large muret constitué d'une hauteur de deux lignes de gros blocs de grès posés de chant côte à côte formant chacune un parement.



CartoExploreur 3D - Copyright IGN - Projection Lambert II étendu / NTF - Echelle 1:25000

500 m

FFRP pour les itinéraires et sentiers de randonnées GR®, GRP®, PR®

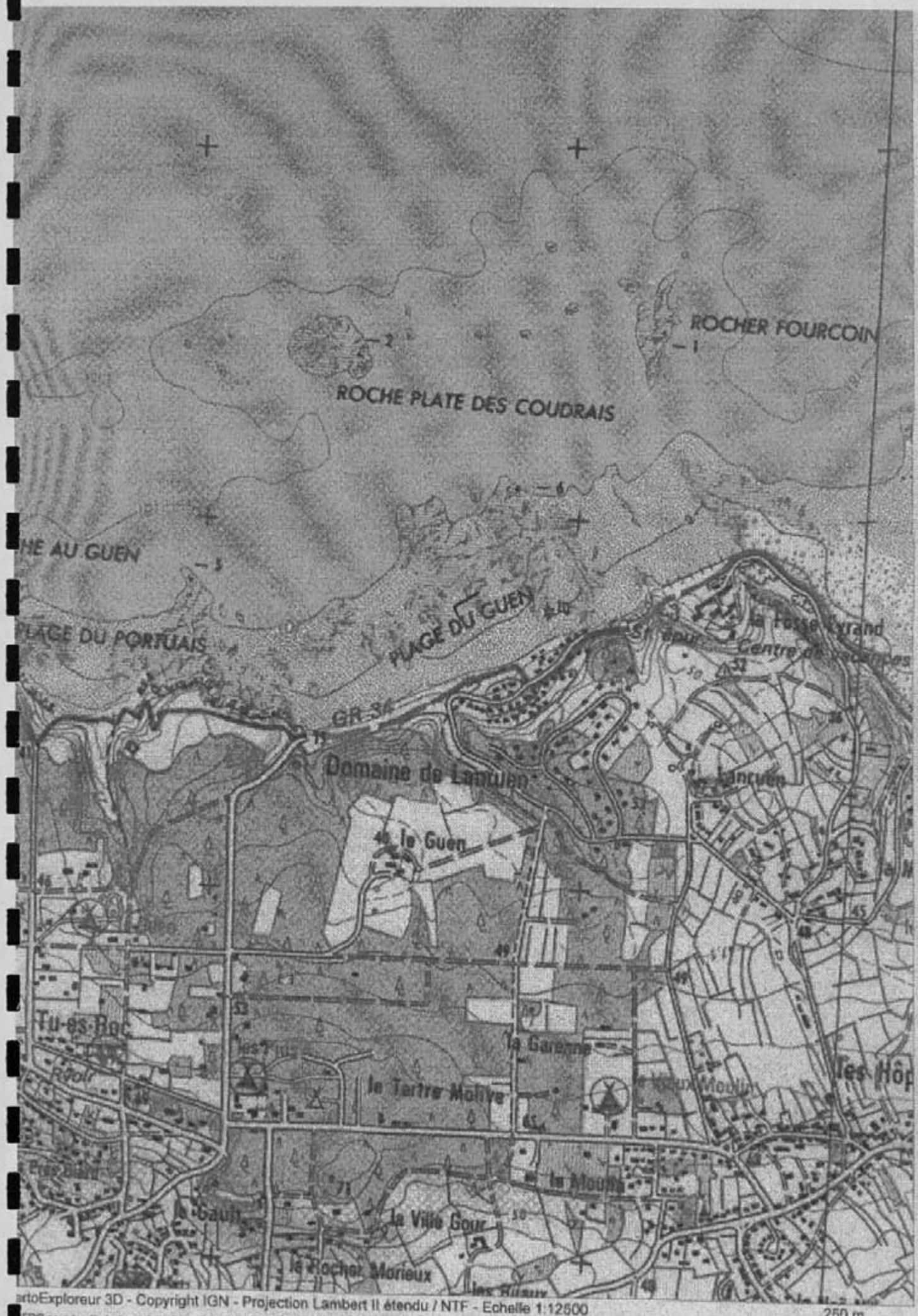

artoExploreur 3D - Copyright IGN - Projection Lambert II étendu / NTF - Echelle 1:12500
FFRP pour les itinéraires et sentiers de randonnées GR®, GRP®, PR®

250 m

2007 ERQUY 22054

Plage du Guen 4

Cordonnées Lambert I
X = 247 940 Y = 1 116 900

Domaine Public Maritime

Cliché : C. Bizien-Jaglin du 28-sept-07

FICHE D'ENREGISTREMENT DE DECOUVERTE

LOCALISATION *Département :* **22** *commune principale:* **ERQUY (22054)**

Nom : **PLAGE DU GUEN 5** *Lieu-dit de l'IGN et/ou adresse :* **PLAGE DU GUEN 5**

Commune principale	*Lieu-dit du cadastre*	*Année*	*Section(s) . Parcelle (s)*
Erquy			Domaine Public Maritime,

Commune (s)secondaire(s	*Lieu-dit du cadastre*	*Année*	*Section (s)*	*Parcelle (s)*

IDENTIFICATION

DESCRIPTION (les affixes 1 et 2 sont à choisir dans la liste des affixes matière, morphologie ou autre)

Structures (illimité)	*Doute (?)*	*Affixe 1*	*Affixe 2*	*Affixe 3*	*Quantité*
mur		large	curvilinéaire		

Commentaire sur les structures

De forme courbe, la pêcherie occupe une déclivité entre deux massifs rocheux surlesquels elle s'étend. Elle est constituée de deux lignes de gros blocs de grès posés de chant côte à côte formant chacune un parement. Ces deux parements peuvent être jointifs (largeur environ 2 m) ou se dissocier la largeur les séparant pouvant alors atteindre 3 à 4 m.

Photographié lors d'un vol le 28 septembre 2007 par C. Bizien-Jaglin. Visitée au sol.

INTERPRETATION (les affixes 1 et 2 sont à choisir dans la liste des affixes matière, morphologie ou autre)

Nature (limité à 2)	*Affixe 1*	*Affixe 2*	*Quantité*
pêcherie			

Commentaire sur l'interprétation

MOBILIER *Mobilier significatif (décrit et commenté) :*

Contexte du mobilier : *Lieu de dépôt du mobilier :*

CHRONOLOGIE

Période de début :	?	siècle :	date :
Période de fin :	?	siècle :	date :

Attribution culturelle :

Commentaire sur la chronologie

x

x

x

GEOREFERENCES (Coordonnées de l'entité) :

Type de fond : **Lambert I** *Précision de l'emprise* : **50 m**

X du centroïde : **247 940** *Y du centroïde :* **1 116 900** *Z du centroïde : 0 m* **(NGF)**

ETAT ACTUEL

Situation : ■ *plein air* ☐ *Grotte, abri, souterrain* ■ *Immergé*

Topographie	*Géologie*	*Géomorphologie*

Enfouissement (en cm) :

Détruit : OUI NON ***En élévation*** : OUI NON

CIRCONSTANCES DE DECOUVERTE :

Année de la découverte	*Circonstance de la découverte*	*Inventeur/informateur*
		J.-B. Vivet

SOURCES :(mentionner documents bibliographiques, archives, cartes, plans, photographies etc…) :

vedette	pages concernées
Rapport prospection-inventaire nord de la Haute-Bretagne 2007	

Cadre réservé au SRA

- N° Entité :
- Intérêt Patrimonial :
- Intérêt scientifique :
- Information à vérifier :
- Date de création :
- Dernière mise à jour :

ENTITES ARCHEOLOGIQUES LIEES

nature du lien	identification

OPERATIONS ARCHEOLOGIQUES LIEES

identification

PROTECTIONS ET SERVITUDES LIEES

identification

Commentaire général sur l'EA :

.....

.....

2007 **Erquy** 22054

Pêcherie

Cadastre : Domaine Public Maritime
Lieu-dit IGN : Plage du Guen 5
Carte IGN : 916 ET, Top 25 – Erquy, Le Val-André, éd. 1992
Coordonnées Lambert : zone 1 X = 247 940 Y = 1 116 900

Altitude NGF : 0 m
Emprise actuellement observée : 50 m

Lors du vol du 28-sept-07, C. Bizien-Jaglin a observé un ensemble de pêcheries révélé d'avion par la présence de blocs.

La pêcherie n°5, de forme courbe occupe une déclivité entre deux massifs rocheux surlesquels elle s'étend.

Une visite au sol a permis de reconnaître qu'elle est composée d'un large muret constitué d'une hauteur de deux lignes de gros blocs de grès posés de chant côte à côte formant chacune un parement. Ces deux parements peuvent être jointifs (largeur environ 2 m) ou se dissocier la largeur les séparant pouvant alors atteindre 3 à 4 m. La hauteur préservée de la construction semble correspondre à une assise.

CartoExplorateur 3D - Copyright IGN - Projection Lambert II étendu / NTF - Echelle 1:25000

500 m

© FFRP pour les itinéraires et sentiers de randonnées GR®, GRP®, PR®

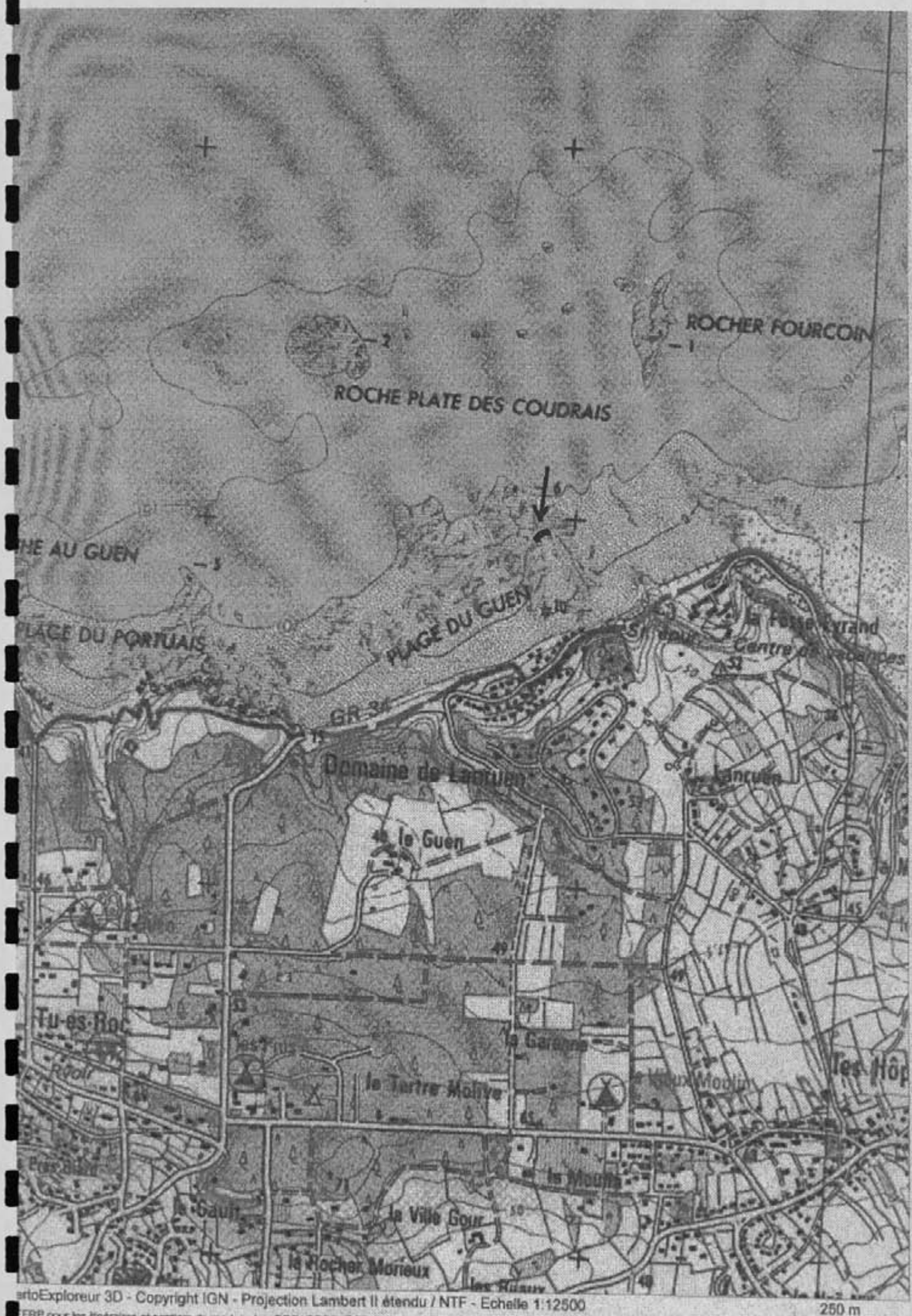

ertoExploreur 3D - Copyright IGN - Projection Lambert II étendu / NTF - Echelle 1:12500
FRP pour les itinéraires et sentiers de randonnées GR®, GRP®, PR®

2007 ERQUY 22054

Plage du Guen 5

Cordonnées Lambert I
X = 247 940 Y = 1 116 900

Domaine Public Maritime

Cliché : C. Bizien-Jaglin du 28-sept-07

5

FICHE D'ENREGISTREMENT DE DECOUVERTE

LOCALISATION *Département :* **22** *commune principale:* **ERQUY (22054)**

Nom : **POINTE DE LA HOUSSAIS** *Lieu-dit de l'IGN et/ou adresse :* **POINTE DE LA HOUSSAIS**

Commune principale	*Lieu-dit du cadastre*	*Année*	*Section(s) . Parcelle (s)*
Erquy			Domaine Public Maritime,

Commune (s)secondaire(s	*Lieu-dit du cadastre*	*Année*	*Section (s)*	*Parcelle (s)*

IDENTIFICATION

DESCRIPTION (les affixes 1 et 2 sont à choisir dans la liste des affixes matière, morphologie ou autre)

Structures (illimité)	*Doute (?)*	*Affixe 1*	*Affixe 2*	*Affixe 3*	*Quantité*
empierrement		rectilinéaire			

Commentaire sur les structures
en forme de V, s'appuyant sur le plateau rocheux. Représentée sur le plan terrier du Penthièvre de 1785 (AD. 22)
Photographié lors d'un vol le 28 septembre 2007 par C. Bizien-Jaglin

INTERPRETATION (les affixes 1 et 2 sont à choisir dans la liste des affixes matière, morphologie ou autre)

Nature (limité à 2)	*Affixe 1*	*Affixe 2*	*Quantité*
pêcherie			

Commentaire sur l'interprétation

MOBILIER *Mobilier significatif (décrit et commenté) :*

Contexte du mobilier : *Lieu de dépôt du mobilier :*

CHRONOLOGIE

Période de début :	?	siècle :	date :
Période de fin :	?	siècle :	date :

Attribution culturelle :

Commentaire sur la chronologie
x
x
x

GEOREFERENCES (Coordonnées de l'entité) :

Type de fond : **Lambert I** *Précision de l'emprise* : **180 m**

X du centroïde : **245 700** *Y du centroïde :* **1 114 670** *Z du centroïde : 0 m* **(NGF)**

ETAT ACTUEL

Situation : ■ *plein air* ☐ *Grotte, abri, souterrain* ■ *Immergé*

Topographie	*Géologie*	*Géomorphologie*

Enfouissement (en cm) :

Détruit : OUI NON ***En élévation*** : OUI NON

CIRCONSTANCES DE DECOUVERTE :

Année de la découverte	*Circonstance de la découverte*	*Inventeur/informateur*
Connu localement depuis « toujours »		C. Bizien-Jaglin

SOURCES :(mentionner documents bibliographiques, archives, cartes, plans, photographies etc...) :

vedette	pages concernées
Rapport prospection-inventaire nord de la Haute-Bretagne 2007 J.-P. Le Gal La Salle, 1991 - *Histoire d'Erquy sous l'ancien régime*, Bannalec, 694 p. Prigent Guy, 2004 - http: archives.cotesdarmor.fr/asp/inventaire/erquy	

Cadre réservé au SRA

- N° Entité :
- Intérêt Patrimonial :
- Intérêt scientifique :
- Information à vérifier :
- Date de création :
- Dernière mise à jour :

ENTITES ARCHEOLOGIQUES LIEES

nature du lien	identification

OPERATIONS ARCHEOLOGIQUES LIEES

identification

PROTECTIONS ET SERVITUDES LIEES

identification

Commentaire général sur l'EA :

.....

.....

2007 **Erquy** 22054

Pêcherie

Cadastre : Domaine Public Maritime
Lieu-dit IGN : Pointe de la Houssais
Carte IGN : 0916 ET, Top 25 – Erquy, Le Val-André, éd. 1992
Coordonnées Lambert : zone 1 X = 245 700 Y = 1 114 670

Altitude NGF : 0 m
Emprise actuellement observée : 180 m

Lors du vol du 28-sept-07, C. Bizien-Jaglin a observé une pêcherie en forme de V constitué d'un empierrement rectilinéaire s'appuyant sur le plateau rocheux. Cette pêcherie est connue à Erquy et représentée sur le plan terrier du Penthièvre de 1785 (AD. 22).

Bibliographie :

J.-P. Le Gal La Salle, 1991 - *Histoire d'Erquy sous l'ancien régime*, Bannalec, 694 p.
Prigent Guy, 2004 - http: archives.cotesdarmor.fr/asp/inventaire/erquy



CartoExplorer 3D - Copyright IGN - Projection Lambert II étendu / NTF - Echelle 1:25000 500 m

© FFRP pour les itinéraires et sentiers de randonnées GR®, GRP®, PR®

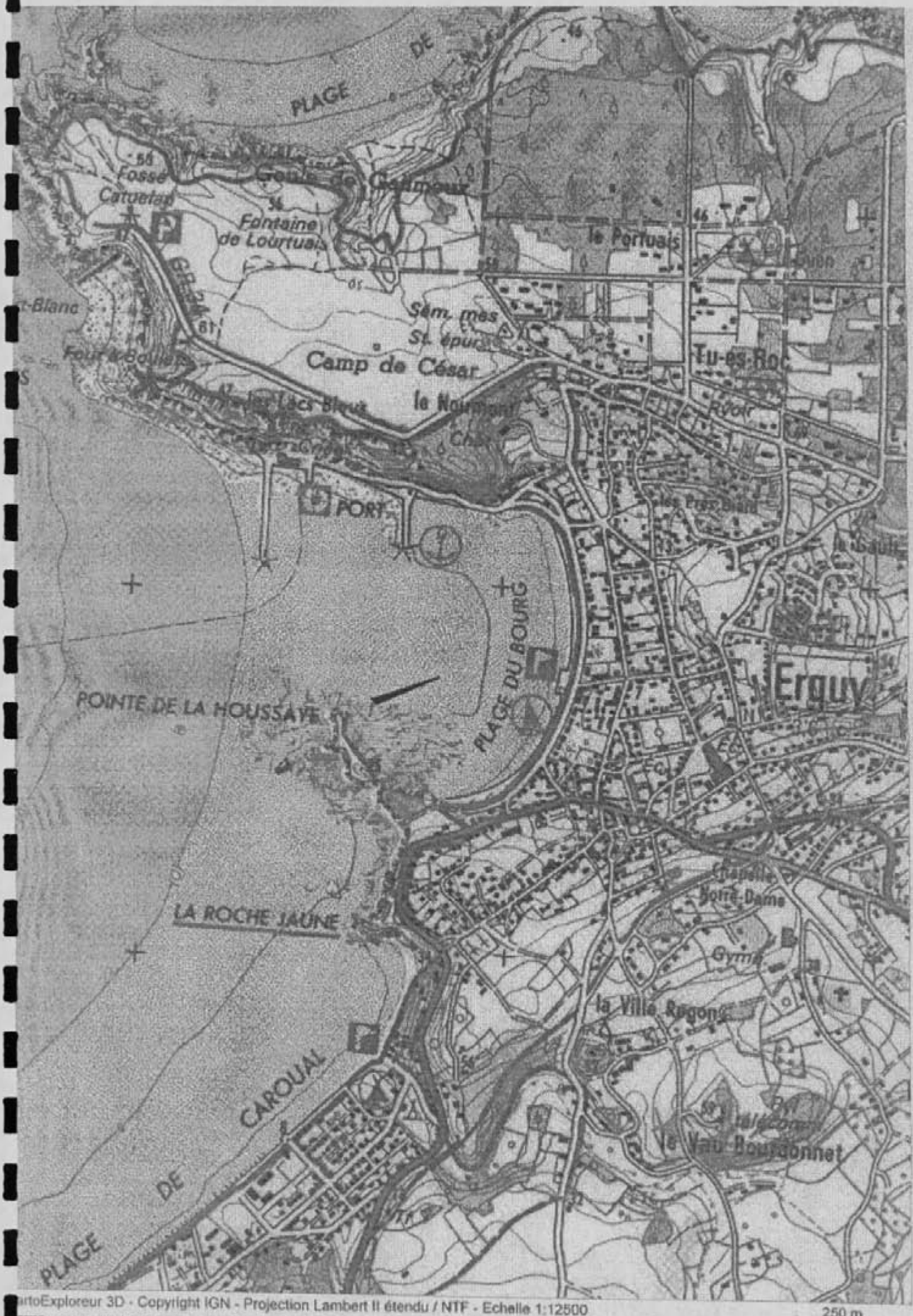

ortoExploreur 3D - Copyright IGN - Projection Lambert II étendu / NTF - Echelle 1:12500
FFRP pour les itinéraires et sentiers de randonnées GR®, GRP®, PR®

250 m

2007 ERQUY 22054

Pointe de la Houssais

Cordonnées Lambert I
X = 245 700 Y = 1 114 670

Domaine Public Maritime

Cliché : C. Bizien-Jaglin du 28-sept-07

FICHE D'ENREGISTREMENT DE DECOUVERTE

LOCALISATION *Département :* **22** *commune principale:* **ERQUY (22054)**

Nom : **ROCHER FOURCOIN** *Lieu-dit de l'IGN et/ou adresse :* **ROCHER FOURCOIN**

Commune principale	*Lieu-dit du cadastre*	*Année*	*Section(s) . Parcelle (s)*
Erquy			Domaine Public Maritime,

Commune (s)secondaire(s	*Lieu-dit du cadastre*	*Année*	*Section (s)*	*Parcelle (s)*

IDENTIFICATION

DESCRIPTION (les affixes 1 et 2 sont à choisir dans la liste des affixes matière, morphologie ou autre)

Structures (illimité)	*Doute (?)*	*Affixe 1*	*Affixe 2*	*Affixe 3*	*Quantité*
trace		curvilinéaire			

Commentaire sur les structures

Trace curvilinéaire appuyée sur un rocher (pierres probables). non vérifiées au sol

INTERPRETATION (les affixes 1 et 2 sont à choisir dans la liste des affixes matière, morphologie ou autre)

Nature (limité à 2)	*Affixe 1*	*Affixe 2*	*Quantité*
pêcherie ?			

Commentaire sur l'interprétation

La localisation de la structure toujours immergée interroge. Vu la forme de la structure qui mérite une prospection en scaphandre autonome, il s'agit très probablement d'une structure très ancienne marquant la variation de la ligne du rivage. Les prospections de ce secteur ont montré sous l'estran actuel des restes de tourbière associées à des occupations protohistoriques qui indiquent l'existence d'un marais littoral impliquant un rivage beaucoup plus septentrional.

MOBILIER *Mobilier significatif (décrit et commenté) :*

Contexte du mobilier : *Lieu de dépôt du mobilier :*

CHRONOLOGIE

Période de début :	?	siècle :	date :
Période de fin :	?	siècle :	date :

Attribution culturelle :

Commentaire sur la chronologie

x
x
x

GEOREFERENCES (Coordonnées de l'entité) :

Type de fond : **Lambert I** *Précision de l'emprise* : 200 m

X du centroïde : **248 130** *Y du centroïde :* **1 117 415** *Z du centroïde : 0 m* (NGF)

ETAT ACTUEL

Situation : ☐ *plein air* ☐ *Grotte, abri, souterrain* ■ *Immergé*

Topographie	*Géologie*	*Géomorphologie*

Enfouissement (en cm) :

Détruit : OUI NON *En élévation* : OUI NON

CIRCONSTANCES DE DECOUVERTE :

Année de la découverte	*Circonstance de la découverte*	*Inventeur/informateur*
28-sept-07	Prospection aérienne	C. Bizien-Jaglin

SOURCES :(mentionner documents bibliographiques, archives, cartes, plans, photographies etc...) :

vedette	pages concernées
Rapport prospection-inventaire nord de la Haute-Bretagne 2007	

Cadre réservé au SRA
- N° Entité :
- Intérêt Patrimonial :
- Intérêt scientifique :
- Information à vérifier :
- Date de création :
- Dernière mise à jour :

ENTITES ARCHEOLOGIQUES LIEES

nature du lien	identification

OPERATIONS ARCHEOLOGIQUES LIEES

identification

PROTECTIONS ET SERVITUDES LIEES

identification

Commentaire général sur l'EA :

.....

.....

2007 **Erquy** 22054

Trace curvilinéaire (Pêcherie)

Cadastre : Domaine Public Maritime .
Lieu-dit IGN : Rocher Fourcoin
Carte IGN : 916 ET, Top 25 – Erquy, Le Val-André, éd. 1992
Coordonnées Lambert : zone 1 X = 248 130 Y = 1 117 415

Altitude NGF : 0 m
Emprise actuellement observée : 200 m

Lors du vol du 28-sept-07, C. Bizien-Jaglin a observé une trace appuyée sur un rocher (pierres probables) sous le niveau des plus basses mers. La localisation de la structure toujours immergée interroge. Vu la forme de la structure qui mérite une prospection en scaphandre autonome, il s'agit très probablement d'une structure très ancienne marquant la variation de la ligne du rivage. Les prospections de ce secteur ont montré sous l'estran actuel des restes de tourbière associées à des occupations protohistoriques qui indiquent l'existence d'un marais littoral impliquant un rivage beaucoup plus septentrional.

CartoExplorateur 3D - Copyright IGN - Projection Lambert II étendu / NTF - Echelle 1:25000
500 m
© FFRP pour les itinéraires et sentiers de randonnées GR®, GRP®, PR®

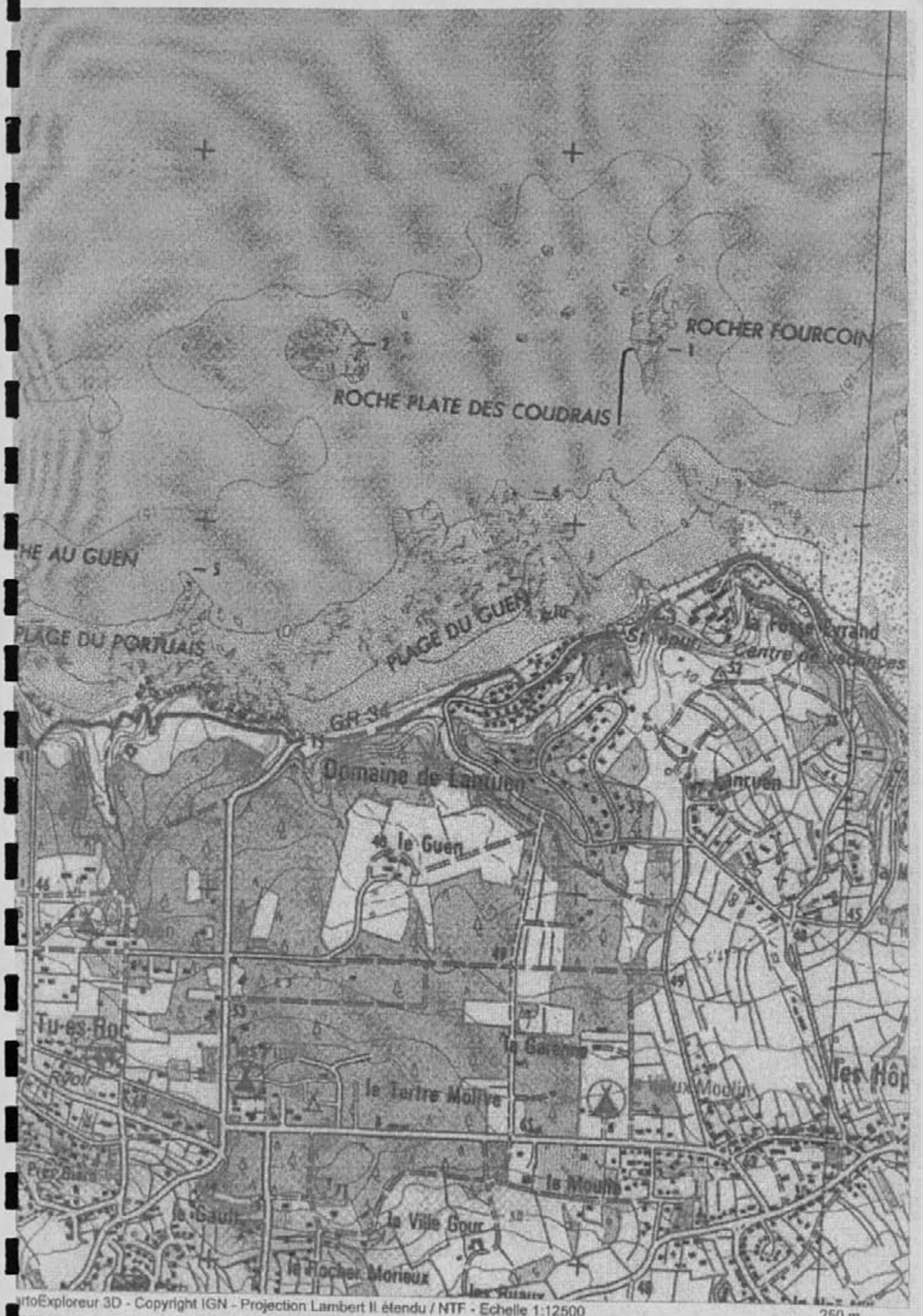

rtoExplorateur 3D - Copyright IGN - Projection Lambert II étendu / NTF - Echelle 1:12500

250 m

FRP pour les itinéraires et sentiers de randonnées GR®, GRP®, PR®

2007 ERQUY 22054

Rocher Fourcoin

Cordonnées Lambert I : X = 248 130 Y = 1 117 415

Domaine Public Maritime

Cliché : C. Bizien-Jaglin du 28-sept-07

FICHE D'ENREGISTREMENT DE DECOUVERTE

LOCALISATION *Département :* **22** *commune principale:* **HENANBIHEN (22076)**

Nom : **SAINT-SAMSON** *Lieu-dit de l'IGN et/ou adresse :* **SAINT-SAMSON**

Commune principale	*Lieu-dit du cadastre*	*Année*	*Section(s) . Parcelle (s)*
Hénanbihen		1983 édité en 2003	ZI, 52

Commune (s)secondaire(s	*Lieu-dit du cadastre*	*Année*	*Section (s)*	*Parcelle (s)*

IDENTIFICATION

DESCRIPTION (les affixes 1 et 2 sont à choisir dans la liste des affixes matière, morphologie ou autre)

Structures (illimité)	*Doute (?)*	*Affixe 1*	*Affixe 2*	*Affixe 3*	*Quantité*
enclos		trapézoïdal			

Commentaire sur les structures
apparaissant en vert-foncé sur céréales

INTERPRETATION (les affixes 1 et 2 sont à choisir dans la liste des affixes matière, morphologie ou autre)

Nature (limité à 2)	*Affixe 1*	*Affixe 2*	*Quantité*

Commentaire sur l'interprétation

MOBILIER *Mobilier significatif (décrit et commenté) :*

Contexte du mobilier : *Lieu de dépôt du mobilier :*

CHRONOLOGIE

Période de début :	?	siècle :	date :
Période de fin :	?	siècle :	date :

Attribution culturelle :

Commentaire sur la chronologie
x
x
x

GEOREFERENCES (Coordonnées de l'entité) :

Type de fond : **Lambert I** *Précision de l'emprise* : **50 m X 40 m**

X du centroïde : **250620** *Y du centroïde :* **1108370** *Z du centroïde : 71 m* **(NGF)**

ETAT ACTUEL

Situation : ■ *plein air* ☐ *Grotte, abri, souterrain* ☐ *Immergé*

Topographie	*Géologie*	*Géomorphologie*

Enfouissement (en cm) :

Détruit : OUI NON *En élévation* : OUI NON

CIRCONSTANCES DE DECOUVERTE :

Année de la découverte	*Circonstance de la découverte*	*Inventeur/informateur*
04/07/03	Prospection aérienne	C. Bizien-Jaglin

SOURCES :(mentionner documents bibliographiques, archives, cartes, plans, photographies etc...) :

vedette	pages concernées
Rapport prospection-inventaire nord de la Haute-Bretagne 2007	

Cadre réservé au SRA

- N° Entité :
- Intérêt Patrimonial :
- Intérêt scientifique :
- Information à vérifier :
- Date de création :
- Dernière mise à jour :

ENTITES ARCHEOLOGIQUES LIEES

nature du lien	identification

OPERATIONS ARCHEOLOGIQUES LIEES

identification

PROTECTIONS ET SERVITUDES LIEES

identification

Commentaire général sur l'EA :

.....

.....

2007 (2003) **Hénanbihen** 22076

Enclos trapézoïdal

Cadastre : Parcelle 52 ; Section ZI ; de 1983 édité en 2003.
Lieu-dit IGN : Saint-Samson
Carte IGN : 1016 ET, TOP 25 – Saint-Cast-Le-Guildo – Cap Fréhel, éd. 1992.
Coordonnées Lambert : zone 1 X = 250 620 Y = 1 108 370

Altitude NGF : 71 m
Emprise actuellement observée : 50m X 40 m

Lors du vol du 04/07/03, C. Bizien-Jaglin a observé un enclos trapézoïdal apparaissant en vert-foncé sur céréales.

Cet enclos ne présente aucune corrélation avec le parcellaire du cadastre du XIX°s.

CartoExploreur 3D - Copyright IGN - Projection Lambert II étendu / NTF - Echelle 1:25000

500 m

© FFRP pour les itinéraires et sentiers de randonnées GR®, GRP®, PR®

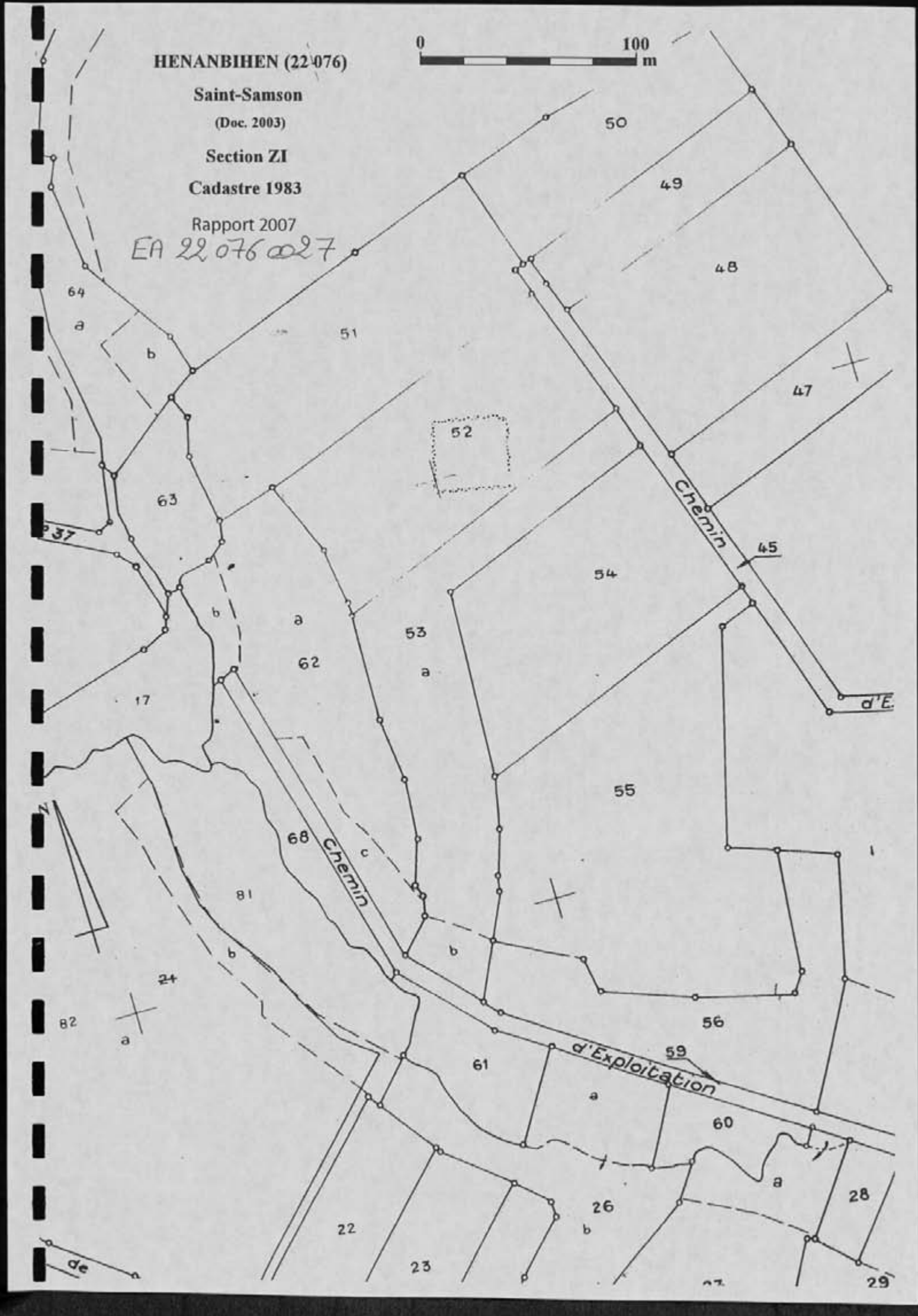
HENANBIHEN (22 076)
Saint-Samson
(Doc. 2003)
Section ZI
Cadastre 1983
Rapport 2007
EA 22 076 0027
0
100
m
50
49
48
47
51
52
64
a
b
63
37
Chemin
45
54
53
a
62
b
a
17
d'E.
55
68
Chemin
c
81
b
b
24
82
a
56
59
d'Exploitation
61
a
60
a
28
26
b
22
23
29
de
N

2003 HENANBIHEN 22076

Saint-Samson

Cordonnées Lambert I
X = 250620 Y = 1108370

section ZI, parcelle 52
cadastre de 1983 édité en 2003

Cliché : C. Bizien-Jaglin du 04-juillet 2003

FICHE D'ENREGISTREMENT DE DECOUVERTE

LOCALISATION *Département :* **22** *commune principale:* **HENON (22079)**

Nom : **PELLAN** *Lieu-dit de l'IGN et/ou adresse :* **PELLAN**

Commune principale	*Lieu-dit du cadastre*	*Année*	*Section(s) . Parcelle (s)*
Hénon		édité en 2003	C3, 675, 835, 932

Commune (s)secondaire(s	*Lieu-dit du cadastre*	*Année*	*Section (s)*	*Parcelle (s)*

IDENTIFICATION

DESCRIPTION (les affixes 1 et 2 sont à choisir dans la liste des affixes matière, morphologie ou autre)

Structures (illimité)	*Doute (?)*	*Affixe 1*	*Affixe 2*	*Affixe 3*	*Quantité*
enclos		rectangulaire			

Commentaire sur les structures
apparaissant en vert-foncé sur maïs

INTERPRETATION (les affixes 1 et 2 sont à choisir dans la liste des affixes matière, morphologie ou autre)

Nature (limité à 2)	*Affixe 1*	*Affixe 2*	*Quantité*

Commentaire sur l'interprétation

MOBILIER *Mobilier significatif (décrit et commenté) :*

Contexte du mobilier : *Lieu de dépôt du mobilier :*

CHRONOLOGIE

Période de début :	?	siècle :	date :
Période de fin :	?	siècle :	date :

Attribution culturelle :

Commentaire sur la chronologie
x
x
x

GEOREFERENCES (Coordonnées de l'entité) :

Type de fond : **Lambert I** *Précision de l'emprise* : **70 m X 70 m**

X du centroïde : **228 700** *Y du centroïde :* **1 085 920** *Z du centroïde : 190 m* **(NGF)**

ETAT ACTUEL

Situation : ■ *plein air* ☐ *Grotte, abri, souterrain* ☐ *Immergé*

Topographie	*Géologie*	*Géomorphologie*

Enfouissement (en cm) :

Détruit : OUI NON *En élévation* : OUI NON

CIRCONSTANCES DE DECOUVERTE :

Année de la découverte	*Circonstance de la découverte*	*Inventeur/informateur*
19/09/03	Prospection aérienne	C. Bizien-Jaglin

SOURCES :(mentionner documents bibliographiques, archives, cartes, plans, photographies etc...) :

vedette	pages concernées
Rapport prospection-inventaire nord de la Haute-Bretagne 2007	

Cadre réservé au SRA

- N° Entité :
- Intérêt Patrimonial : • Intérêt scientifique :
- Information à vérifier :
- Date de création : • Dernière mise à jour :

ENTITES ARCHEOLOGIQUES LIEES

nature du lien	identification

OPERATIONS ARCHEOLOGIQUES LIEES

identification

PROTECTIONS ET SERVITUDES LIEES

identification

Commentaire général sur l'EA :

.....

.....

2007 (2003) **Hénon** 22079

Enclos rectangulaire

Cadastre : Parcelles 675, 835, 932 ; Section C3 ; édité en 2003.
Lieu-dit IGN : Pellan
Carte IGN : 0917 Est, Moncontour 1984
Coordonnées Lambert : zone 1 X = 228 700 Y = 1 085 920

Altitude NGF : 190 m
Emprise actuellement observée : 70 m X 70 m

Lors du vol du 19/09/03, C. Bizien-Jaglin a observé un enclos rectangulaire apparaissant en vert-foncé sur maïs.

Cet enclos ne présente aucune corrélation avec le parcellaire du cadastre du XIX°s.

CartoExplorer 3D - Copyright IGN - Projection Lambert II étendu / NTF - Echelle 1:25000 500 m

© FFRP pour les itinéraires et sentiers de randonnées GR®, GRP®, PR®

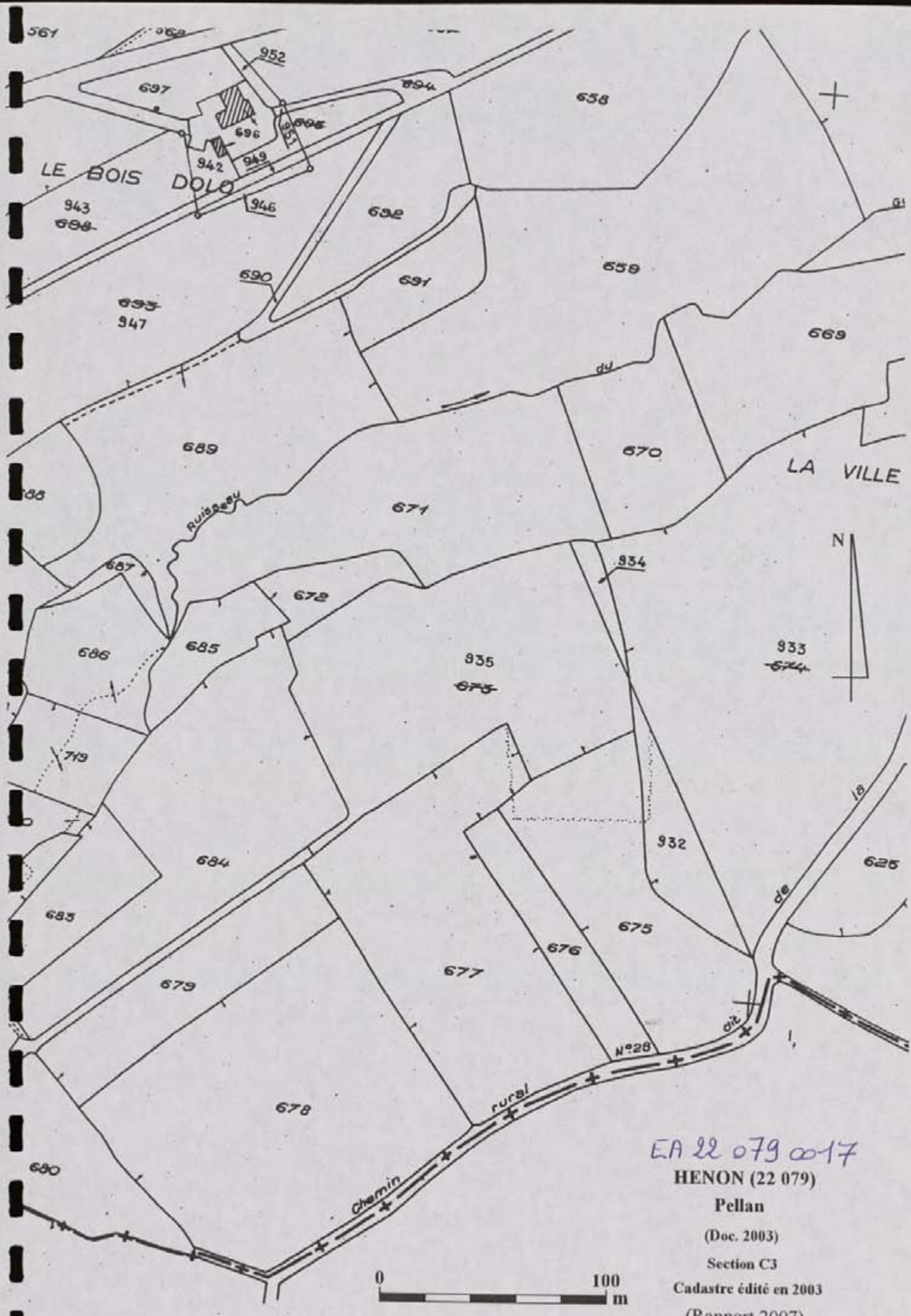

EA 22 079 0017

HENON (22 079)

Pellan

(Doc. 2003)

Section C3

Cadastre édité en 2003

(Rapport 2007)

2003 HENON 22079

Pellan

Cordonnées Lambert I
X = 228 700 Y = 1 085 920

section C3 ; parcelles 675, 835, 932
cadastre édité en 2003

Cliché : C. Bizien-Jaglin du 19-septembre 2003

FICHE D'ENREGISTREMENT DE DECOUVERTE

LOCALISATION *Département :* **22** *commune principale:* **LAMBALLE-MAROUE (22142)**

Nom : **BELETRE** *Lieu-dit de l'IGN et/ou adresse :* **BELETRE**

Commune principale	*Lieu-dit du cadastre*	*Année*	*Section(s) . Parcelle (s)*
Lamballe-Maroué		24/02/2008	YH, 47

Commune (s)secondaire(s	*Lieu-dit du cadastre*	*Année*	*Section (s)*	*Parcelle (s)*

IDENTIFICATION

DESCRIPTION (les affixes 1 et 2 sont à choisir dans la liste des affixes matière, morphologie ou autre)

Structures (illimité)	*Doute (?)*	*Affixe 1*	*Affixe 2*	*Affixe 3*	*Quantité*
fossé		circulaire			

Commentaire sur les structures
apparaissant en foncé sur céréales

INTERPRETATION (les affixes 1 et 2 sont à choisir dans la liste des affixes matière, morphologie ou autre)

Nature (limité à 2)	*Affixe 1*	*Affixe 2*	*Quantité*

Commentaire sur l'interprétation

MOBILIER *Mobilier significatif (décrit et commenté)* :

Contexte du mobilier : *Lieu de dépôt du mobilier :*

CHRONOLOGIE

Période de début :	?	siècle :	date :
Période de fin :	?	siècle :	date :

Attribution culturelle :

Commentaire sur la chronologie
x
x
x

GEOREFERENCES (Coordonnées de l'entité) :

Type de fond : **Lambert I** *Précision de l'emprise* : **15 m de diamètre**

X du centroïde : **243 580** *Y du centroïde :* **1 090 550** *Z du centroïde : 83 m* **(NGF)**

ETAT ACTUEL

Situation : ■ *plein air* ☐ *Grotte, abri, souterrain* ☐ *Immergé*

Topographie	*Géologie*	*Géomorphologie*

Enfouissement (en cm) :

Détruit : OUI NON ***En élévation*** : OUI NON

CIRCONSTANCES DE DECOUVERTE :

Année de la découverte	*Circonstance de la découverte*	*Inventeur/informateur*
29-juin-07	Prospection aérienne	C. Bizien-Jaglin

SOURCES :(mentionner documents bibliographiques, archives, cartes, plans, photographies etc...) :

vedette	pages concernées
Rapport prospection-inventaire nord de la Haute-Bretagne 2007	

Cadre réservé au SRA

- N° Entité :
- Intérêt Patrimonial :
- Intérêt scientifique :
- Information à vérifier :
- Date de création :
- Dernière mise à jour :

ENTITES ARCHEOLOGIQUES LIEES

nature du lien	identification

OPERATIONS ARCHEOLOGIQUES LIEES

identification

PROTECTIONS ET SERVITUDES LIEES

identification

Commentaire général sur l'EA :

.....

.....

2007 **Lamballe-Maroué** 22142

Fossé circulaire

Cadastre : Parcelle 47 ; Section YH ; du 24/02/2008.
Lieu-dit IGN : Belètre
Carte IGN : 1017 Ouest Plénée-Jugon 1993
Coordonnées Lambert : zone 1 X = 243 580 Y = 1 090 550

Altitude NGF : 83 m
Emprise actuellement observée : 15 m de diamètre

Lors du vol du 29-juin-07, C. Bizien-Jaglin a observé un fossé circulaire apparaissant en foncé sur céréales.

Ce fossé ne présente aucune corrélation avec le parcellaire du cadastre du XIX° siècle

CartoExploreur 3D - Copyright IGN - Projection Lambert II étendu / NTF - Echelle 1:25000
© FFRP pour les itinéraires et sentiers de randonnées GR®, GRP®, PR®

Département :
COTES D ARMOR

Commune :
LAMBALLE

Section : YH

Échelle d'origine : 1/2000

Échelle d'édition : 1/2000

Date d'édition : 24/02/2008
(fuseau horaire de Paris)

©2007 Ministère du budget, des comptes publics et de la fonction publique

DIRECTION GÉNÉRALE DES IMPÔTS

EXTRAIT DU PLAN CADASTRAL INFORMATISÉ

Le plan visualisé sur cet extrait est géré par le centre des impôts foncier suivant :

Cet extrait de plan vous est délivré par :

cadastre.gouv.fr

EXTRAIT DU PLAN CADASTRAL

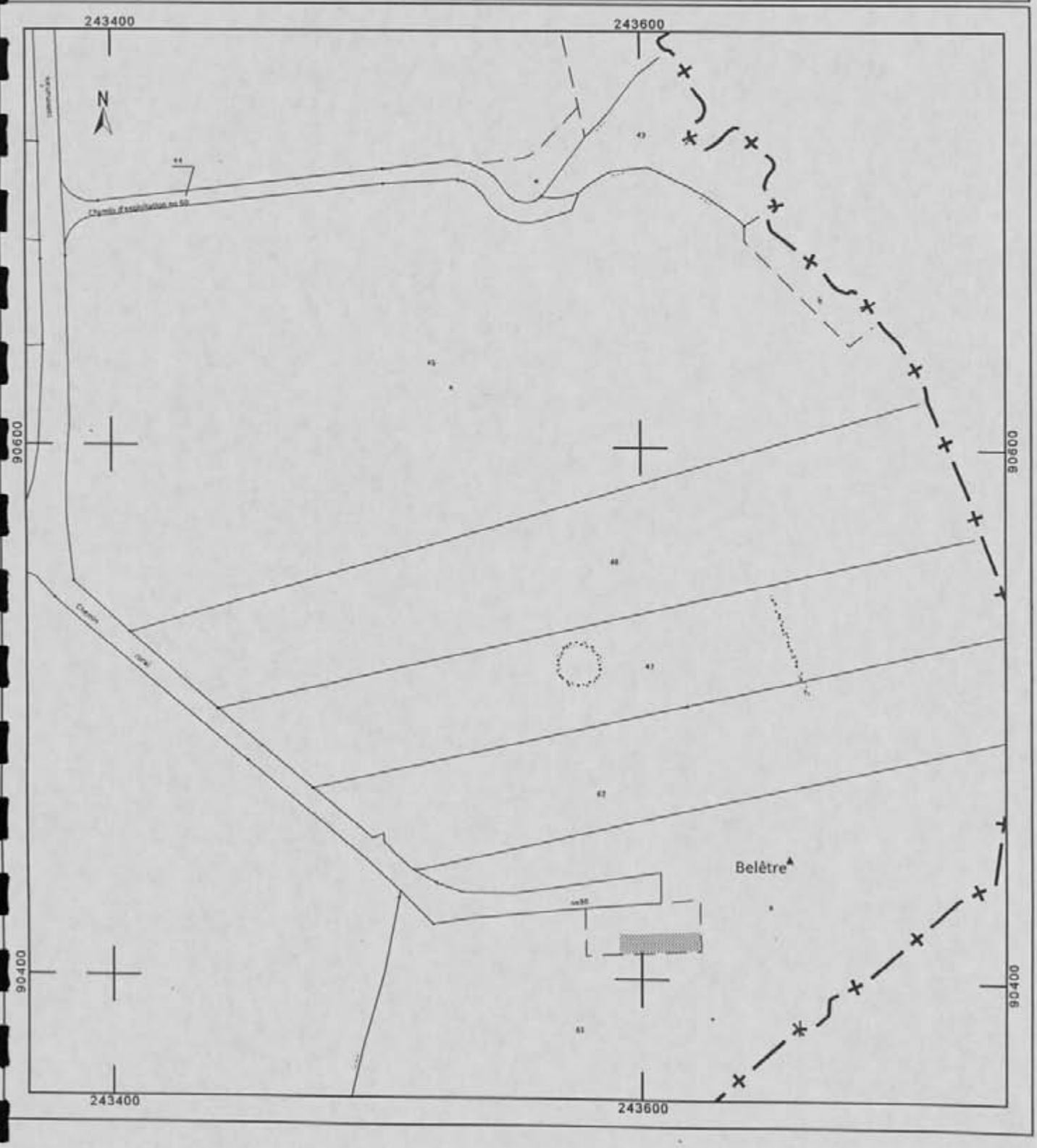

2007 LAMBALLE-MAROUE 22142

Belètre

Cordonnées Lambert I
X = 243 580 Y = 1 090 550

section YH ; parcelle 47
cadastre du 24/02/2008

Cliché : C. Bizien-Jaglin du 29-juin-07

FICHE D'ENREGISTREMENT DE DECOUVERTE

LOCALISATION *Département :* **22** *commune principale:* **LAMBALLE (22093)**

Nom : **TOURNEBRIDE** *Lieu-dit de l'IGN et/ou adresse :* **TOURNEBRIDE**

(COMPLEMENT D'INFORMATION)

Commune principale	*Lieu-dit du cadastre*	*Année*	*Section(s) . Parcelle (s)*
Lamballe		2005	ZB, 39a

Commune (s)secondaire(s	*Lieu-dit du cadastre*	*Année*	*Section (s)*	*Parcelle (s)*

IDENTIFICATION

DESCRIPTION (les affixes 1 et 2 sont à choisir dans la liste des affixes matière, morphologie ou autre)

Structures (illimité)	*Doute (?)*	*Affixe 1*	*Affixe 2*	*Affixe 3*	*Quantité*
enclos (système d')		curvilinéaire	complexe		

Commentaire sur les structures
apparaissant en foncé sur céréales
complément d'information sur un enclos signalé en 2006

INTERPRETATION (les affixes 1 et 2 sont à choisir dans la liste des affixes matière, morphologie ou autre)

Nature (limité à 2)	*Affixe 1*	*Affixe 2*	*Quantité*

Commentaire sur l'interprétation

MOBILIER *Mobilier significatif (décrit et commenté)* :

Contexte du mobilier : *Lieu de dépôt du mobilier :*

CHRONOLOGIE

Période de début :	?	siècle :	date :
Période de fin :	?	siècle :	date :

Attribution culturelle :

Commentaire sur la chronologie
x
x
x

GEOREFERENCES (Coordonnées de l'entité) :

Type de fond : **Lambert I** *Précision de l'emprise* : **80 m X 100 m**

X du centroïde : **238 910** *Y du centroïde* : **1 097 800** *Z du centroïde* : *45 m* **(NGF)**

ETAT ACTUEL

Situation : ■ *plein air* ☐ *Grotte, abri, souterrain* ☐ *Immergé*

Topographie	*Géologie*	*Géomorphologie*

Enfouissement (en cm) :

Détruit : OUI NON *En élévation* : OUI NON

CIRCONSTANCES DE DECOUVERTE :

Année de la découverte	*Circonstance de la découverte*	*Inventeur/informateur*
23-juin-07	Prospection aérienne	C. Bizien-Jaglin

SOURCES :(mentionner documents bibliographiques, archives, cartes, plans, photographies etc...) :

vedette	pages concern
Rapport prospection-inventaire nord de la Haute-Bretagne 2007 Bizien-Jaglin Catherine, 2006 - La prospection archéologique dans le nord de la Haute-Bretagne en 2005, Les Dossiers du Ce.R.A.A., n°34, p. 33	

Cadre réservé au SRA

- N° Entité :
- Intérêt Patrimonial :
- Intérêt scientifique :
- Information à vérifier :
- Date de création :
- Dernière mise à jour :

ENTITES ARCHEOLOGIQUES LIEES

nature du lien	identification

OPERATIONS ARCHEOLOGIQUES LIEES

identification

PROTECTIONS ET SERVITUDES LIEES

identification

Commentaire général sur l'EA :

.....

.....

2007 **Lamballe** 22093

Enclos courbe complexe

(complément d'information)

Cadastre : Parcelle 39a ; Section ZB ; de 2005.
Lieu-dit IGN : Tournebride
Carte IGN : 0916 ET, Top 25 – Erquy, Le Val-André, éd. 1992
Coordonnées Lambert : zone 1 X = 238 910 Y = 1 097 800

Altitude NGF : 45 m
Emprise actuellement observée : 80 m X 100 m

Lors du vol du 23-juin-07, C. Bizien-Jaglin a observé un complément d'information sur une enclos courbe signalé en 2005.

Cet enclos ne présente aucune corrélation avec le parcellaire du cadastre du 1830

Bibliographie :

Bizien-Jaglin Catherine, 2006 - La prospection ar chéologique dans le nord de la Haute-Bretagne en 2005, *Les Dossiers du Ce.R.A.A.,* n°34, p. 33

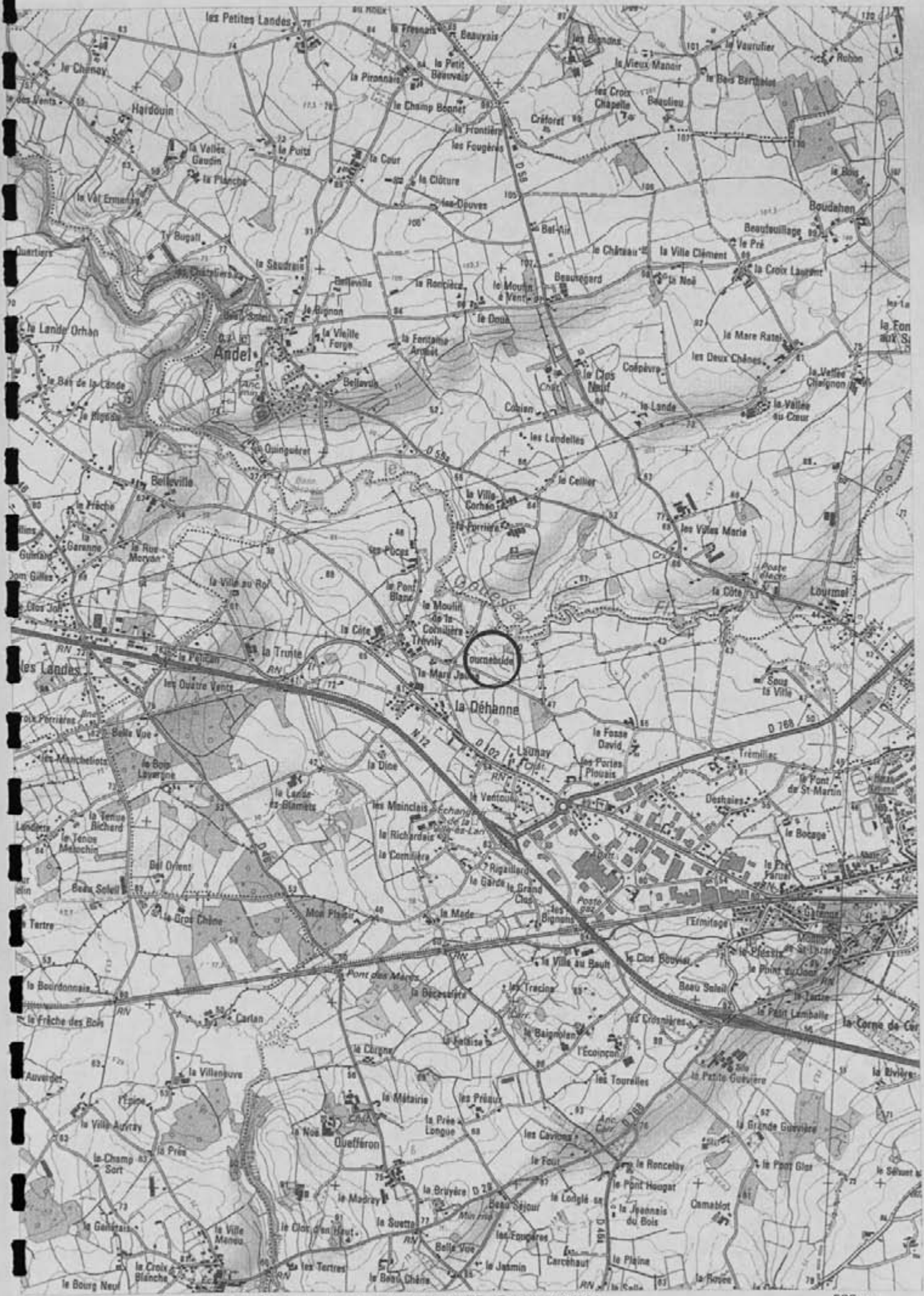

CartoExplorateur 3D - Copyright IGN - Projection Lambert II étendu / NTF - Echelle 1:25000

500 m

© FFRP pour les itinéraires et sentiers de randonnées GR®, GRP®, PR®

LAMBALLE - MAROUE (22 142)
Tournebride
Doc. 2005
Section ZB
cadastre édité en 2005
(Rapport 2007)
N
le Moulin
Tournebride
cad. 1830
31 a
52
a
29
53
55
54
40
41
68
38
67 a
b
45
20
21
44
98
97
0
100 m

2007 LAMBALLE 22093

Tournebride

Cordonnées Lambert I
X = 238 910 Y = 1 097 800

section ZB ; parcelle 39a
cadastre de 2005

Cliché : C. Bizien-Jaglin du 23-juin-07

FICHE D'ENREGISTREMENT DE DECOUVERTE

LOCALISATION *Département :* **22** *commune principale:* **LANCIEUX (22094)**

Nom : **BELLEVENT** *Lieu-dit de l'IGN et/ou adresse :* **BELLEVENT**

Commune principale	*Lieu-dit du cadastre*	*Année*	*Section(s) . Parcelle (s)*
Lancieux			Domaine Public Maritime,

Commune (s)secondaire(s	*Lieu-dit du cadastre*	*Année*	*Section (s)*	*Parcelle (s)*

IDENTIFICATION

DESCRIPTION (les affixes 1 et 2 sont à choisir dans la liste des affixes matière, morphologie ou autre)

Structures (illimité)	*Doute (?)*	*Affixe 1*	*Affixe 2*	*Affixe 3*	*Quantité*
empierrement		curvilinéaire	large		

Commentaire sur les structures

Jusqu'à 10 m de large. Contrairement aux pêcheries, cet empierrement est constitué pour une bonne partie de gros galets roulés (environ 50 cm). L'extrémité de la structure visible près de la côte à l'est correspond à un affleurement rocheux (schiste) qui semble avoir été taillé. Des dalles de schiste sont visibles sur place. Il semble qu'un affleurement géologique ait été utilisé de manière opportune.

INTERPRETATION (les affixes 1 et 2 sont à choisir dans la liste des affixes matière, morphologie ou autre)

Nature (limité à 2)	*Affixe 1*	*Affixe 2*	*Quantité*
port ?			
ou pêcherie ?			

Commentaire sur l'interprétation

MOBILIER *Mobilier significatif (décrit et commenté) :*

Contexte du mobilier : *Lieu de dépôt du mobilier :*

CHRONOLOGIE

Période de début :	?	siècle :	date :
Période de fin :	?	siècle :	date :

Attribution culturelle :

Commentaire sur la chronologie

x
x
x

GEOREFERENCES (Coordonnées de l'entité) :

Type de fond : **Lambert I** *Précision de l'emprise* : **125 m**

X du centroïde : **268 940** *Y du centroïde :* **1 111 215** *Z du centroïde : 0 m* **(NGF)**

ETAT ACTUEL

Situation : ■ *plein air* ☐ *Grotte, abri, souterrain* ■ *Immergé*

Topographie	*Géologie*	*Géomorphologie*
estran		

Enfouissement (en cm) :

Détruit : OUI NON ***En élévation*** : OUI NON

CIRCONSTANCES DE DECOUVERTE :

Année de la découverte	*Circonstance de la découverte*	*Inventeur/informateur*
07/10/2006 et 28/09/2007	Prospection aérienne	C. Bizien-Jaglin

SOURCES :(mentionner documents bibliographiques, archives, cartes, plans, photographies etc...) :

vedette	pages concernées
Rapport prospection-inventaire nord de la Haute-Bretagne 2007	

Cadre réservé au SRA

- N° Entité :
- Intérêt Patrimonial :
- Intérêt scientifique :
- Information à vérifier :
- Date de création :
- Dernière mise à jour :

ENTITES ARCHEOLOGIQUES LIEES

nature du lien	identification

OPERATIONS ARCHEOLOGIQUES LIEES

identification

PROTECTIONS ET SERVITUDES LIEES

identification

Commentaire général sur l'EA :

.....

.....

2007 **Lancieux** 22094

Empierrement curvilinéaire large

Cadastre : Domaine Public Maritime
Lieu-dit IGN : Bellévent
Carte IGN : 1016 ET, TOP 25 – Saint-Cast-Le-Guildo – Cap Fréhel, éd. 1992.
Coordonnées Lambert : zone 1 X = 268 940 Y = 1 111 215

Altitude NGF : 0 m
Emprise actuellement observée : 125 m

Lors des vols du 07/10/2006 et du 28/09/2007, C. Bizien-Jaglin a observé un empierrement curvilinéaire large (jusqu'à 10 m). Contrairement aux pêcheries, cet empierrement est constitué pour une bonne partie de gros galets roulés (environ 50 cm de diamètre). Il reli en une vaste courbe le plateau rocheux et la côte. L'extrémité de la structure visible près de la côte à l'est correspond à un affleurement rocheux (schiste) qui semble avoir été taillé. Des dalles de schiste sont visibles sur place. Il semble qu'un affleurement géologique ait été utilisé de manière opportune.

L'ensemble évoque plutot un abris, un port et se différencie des pêcheries proches par le type de pierres utilisé ainsi que par la forme et l'orientation de la structure.

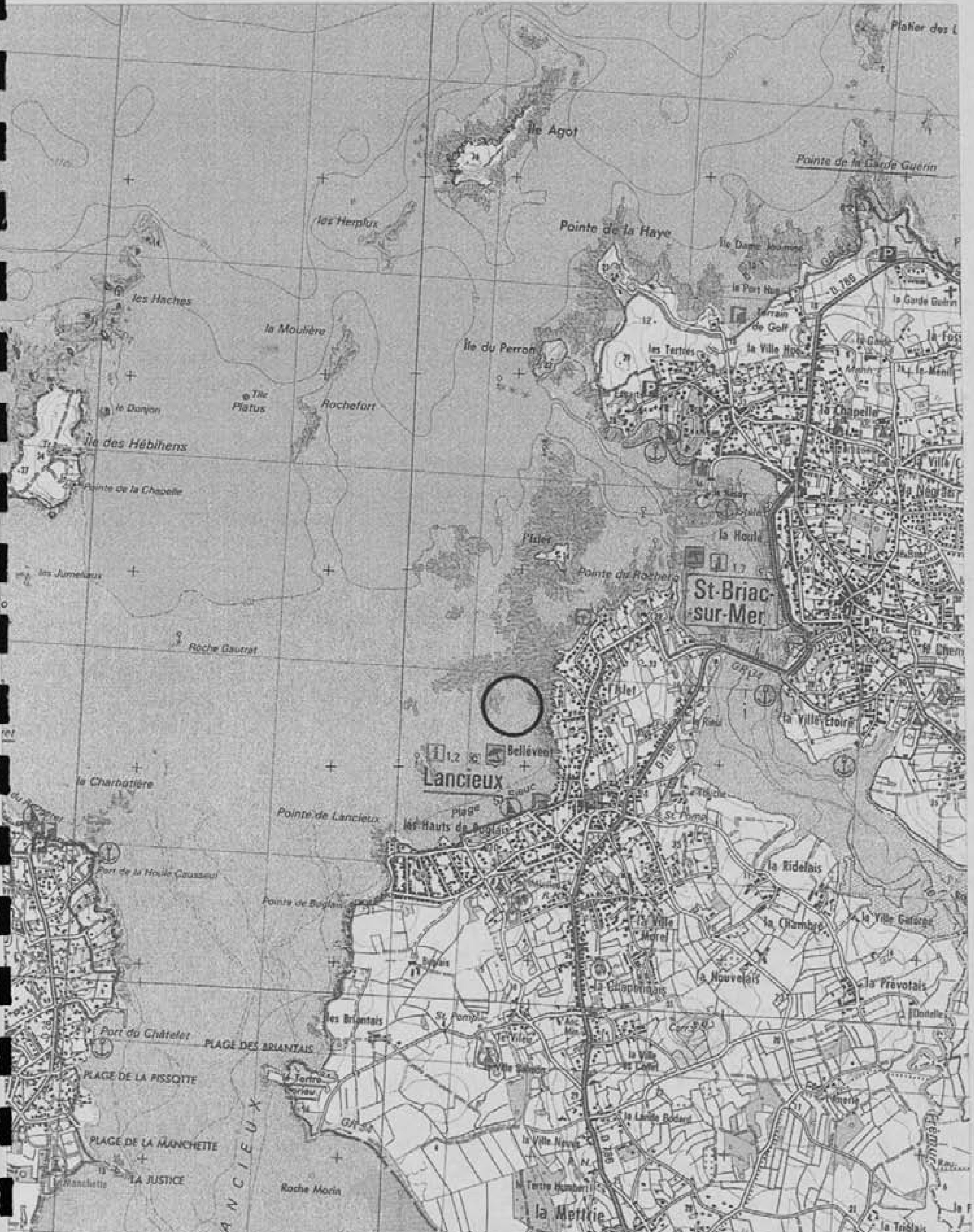

CartoExploreur 3D - Copyright IGN - Projection Lambert II étendu / NTF - Echelle 1:25000

500 m

© FFRP pour les itinéraires et sentiers de randonnées GR®, GRP®, PR®

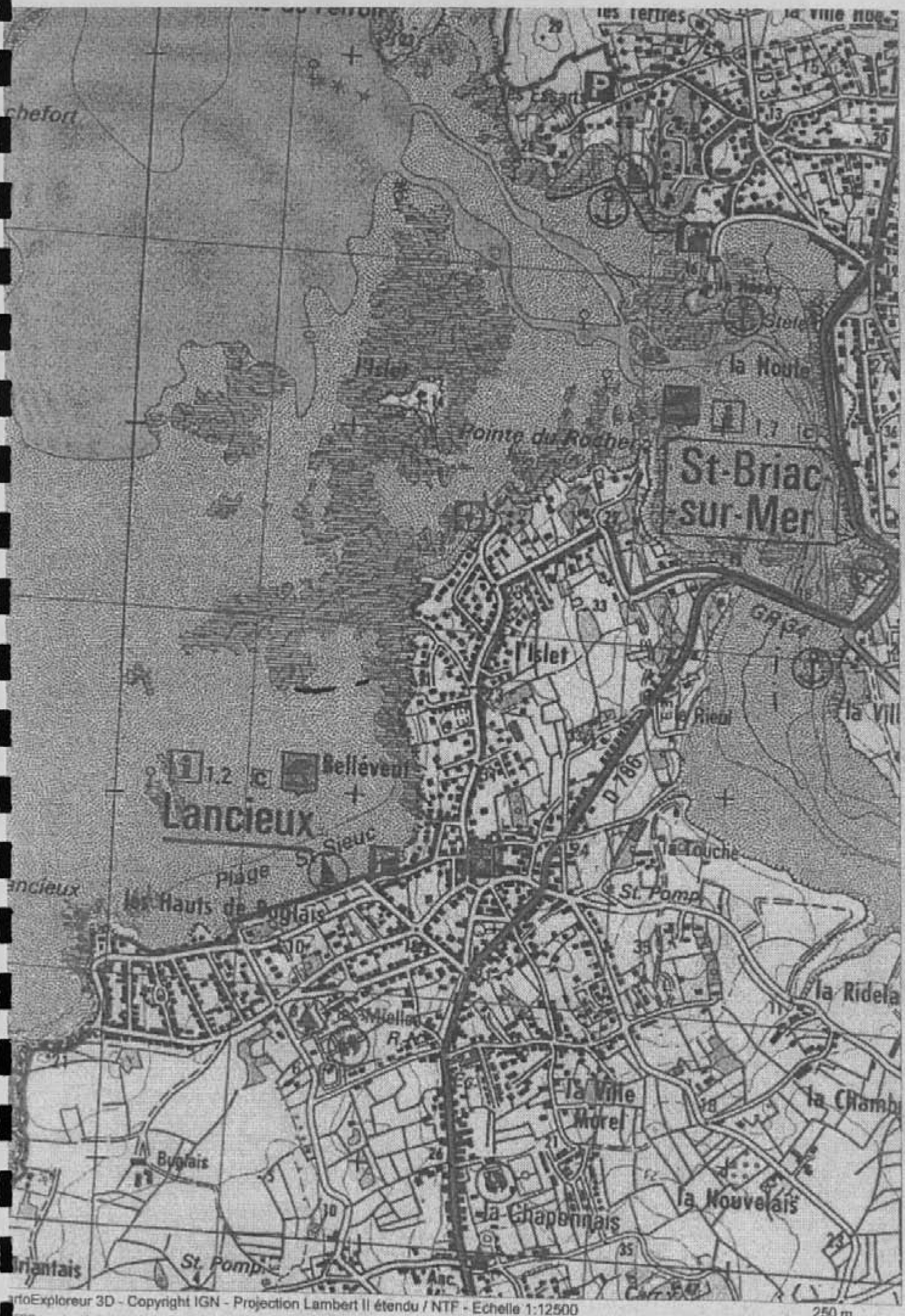

rtoExplorateur 3D - Copyright IGN - Projection Lambert II étendu / NTF - Echelle 1:12500
FRP pour les itinéraires et sentiers de randonnées GR®, GRP®, PR®

2007 **LANCIEUX** 22094

Bellévent

Cordonnées Lambert I : X = 268 940 Y = 1 111 215

Domaine Public Maritime

Cliché : C. Bizien-Jaglin du 28-sept-07

Cliché : C. Bizien-Jaglin du 07/10/2006

FICHE D'ENREGISTREMENT DE DECOUVERTE

LOCALISATION *Département :* **22** *commune principale:* **LANCIEUX (22094)**

Nom : **ISLET** *Lieu-dit de l'IGN et/ou adresse :* **ISLET**

Commune principale	*Lieu-dit du cadastre*	*Année*	*Section(s) . Parcelle (s)*
Lancieux			Domaine Public Maritime,

Commune (s)secondaire(s	*Lieu-dit du cadastre*	*Année*	*Section (s)*	*Parcelle (s)*

IDENTIFICATION

DESCRIPTION (les affixes 1 et 2 sont à choisir dans la liste des affixes matière, morphologie ou autre)

Structures (illimité)	*Doute (?)*	*Affixe 1*	*Affixe 2*	*Affixe 3*	*Quantité*
empierrement		curvilinéaire	incomplet		

Commentaire sur les structures

INTERPRETATION (les affixes 1 et 2 sont à choisir dans la liste des affixes matière, morphologie ou autre)

Nature (limité à 2)	*Affixe 1*	*Affixe 2*	*Quantité*
pêcherie			

Commentaire sur l'interprétation

MOBILIER *Mobilier significatif (décrit et commenté) :*

Contexte du mobilier : *Lieu de dépôt du mobilier :*

CHRONOLOGIE

Période de début :	?	siècle :	date :
Période de fin :	?	siècle :	date :

Attribution culturelle :

Commentaire sur la chronologie

x

x

x

GEOREFERENCES (Coordonnées de l'entité) :

Type de fond : **Lambert I** *Précision de l'emprise* : 75 m

X du centroïde : **268 882** *Y du centroïde* : **1 111 600** *Z du centroïde* : *0 m* **(NGF)**

ETAT ACTUEL

Situation : ■ *plein air* ☐ *Grotte, abri, souterrain* ■ *Immergé*

Topographie	*Géologie*	*Géomorphologie*

Enfouissement (en cm) :

Détruit : OUI NON *En élévation* : OUI NON

CIRCONSTANCES DE DECOUVERTE :

Année de la découverte	*Circonstance de la découverte*	*Inventeur/Informateur*
28-sept-07	Prospection aérienne	C. Bizien-Jaglin

SOURCES :(mentionner documents bibliographiques, archives, cartes, plans, photographies etc...) :

vedette	pages concernées
Rapport prospection-inventaire nord de la Haute-Bretagne 2007	

Cadre réservé au SRA
- N° Entité :
- Intérêt Patrimonial :
- Intérêt scientifique :
- Information à vérifier :
- Date de création :
- Dernière mise à jour :

ENTITES ARCHEOLOGIQUES LIEES

nature du lien	identification

OPERATIONS ARCHEOLOGIQUES LIEES

identification

PROTECTIONS ET SERVITUDES LIEES

identification

Commentaire général sur l'EA :

.....

.....

2007 **Lancieux** 22094

Pêcherie

Cadastre : Domaine Public Maritime
Lieu-dit IGN : Islet
Carte IGN : 1017 ET, TOP 25 – Saint-Cast-Le-Guildo – Cap Fréhel, éd. 1992.
Coordonnées Lambert : zone 1 X = 268 882 Y = 1 111 600

Altitude NGF : 0 m
Emprise actuellement observée : 75 m

Lors du vol du 28-sept-07, C. Bizien-Jaglin a observé un empierrement curvilinéaire incomplet qui correspond aux vestiges probable d'une pêcherie.

CartoExploreur 3D - Copyright IGN - Projection Lambert II étendu / NTF - Echelle 1:25000 500 m

© FFRP pour les itinéraires et sentiers de randonnées GR®, GRP®, PR®

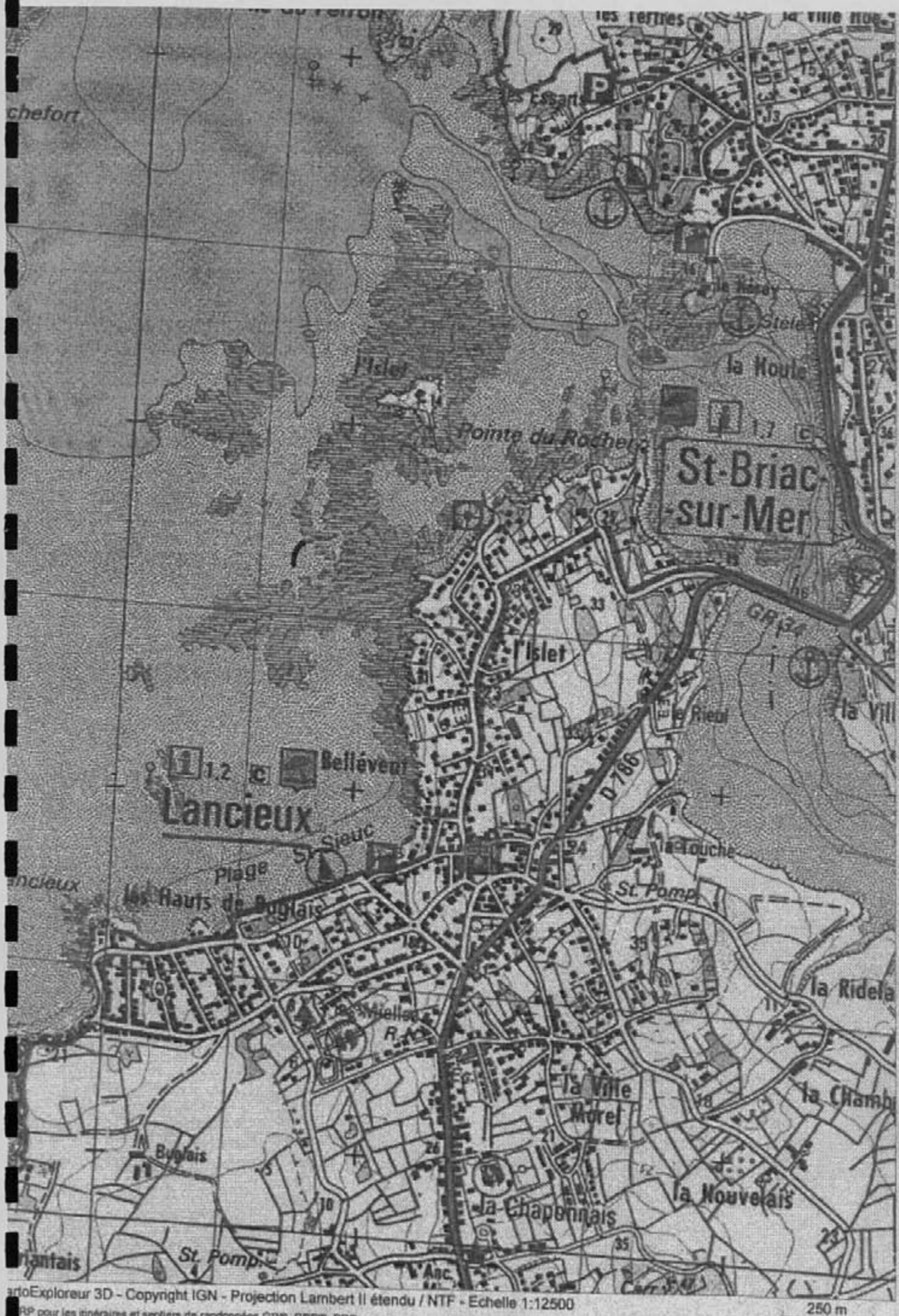

artoExplorateur 3D - Copyright IGN - Projection Lambert II étendu / NTF - Echelle 1:12500
RP pour les itinéraires et sentiers de randonnées GR®, GRP®, PR®

2007 LANCIEUX 22094

Islet

Cordonnées Lambert I
X = 268 882 Y = 1 111 600

Domaine Public Maritime

Cliché : C. Bizien-Jaglin du 28-sept-07

FICHE D'ENREGISTREMENT DE DECOUVERTE

LOCALISATION *Département :* **22** *commune principale:* **LANCIEUX (22094)**

Nom : **PLAGE SAINT-SCIEUC** *Lieu-dit de l'IGN et/ou adresse :* **PLAGE SAINT-SCIEUC**

(COMPLEMENT D'INFORMATION)

Commune principale	*Lieu-dit du cadastre*	*Année*	*Section(s) . Parcelle (s)*
Lancieux			**Domaine Public Maritime,**

Commune (s)secondaire(s	*Lieu-dit du cadastre*	*Année*	*Section (s)*	*Parcelle (s)*

IDENTIFICATION

DESCRIPTION (les affixes 1 et 2 sont à choisir dans la liste des affixes matière, morphologie ou autre)

Structures (illimité)	*Doute (?)*	*Affixe 1*	*Affixe 2*	*Affixe 3*	*Quantité*
empierrements		**rectilinéaires**	**multiples**		

Commentaire sur les structures
complément d'information sur un groupe de pêcheries signalé en 1987

INTERPRETATION (les affixes 1 et 2 sont à choisir dans la liste des affixes matière, morphologie ou autre)

Nature (limité à 2)	*Affixe 1*	*Affixe 2*	*Quantité*
pêcheries			

Commentaire sur l'interprétation
Outre les deux pêcheries déclarées en 1987, par Loïc Langouët, les vols aériens de 2006 et 2007, ainsi que les prospections pédestres ont permis de relever d'autres aménagements anthropiques en pierres qui correspondent à des pêcheries : Appuyée au rocher trois pêcheries emboitées, ou plus certainement trois étapes d'une même pêcherie ; au nord-est, une ligne de pierres barant un goulet entre deux rochers ; un axe mal révélé qui joint le sommet de la pêcherie principal et qui pourrait corresponder à un premier état.

MOBILIER *Mobilier significatif (décrit et commenté)* :

Contexte du mobilier : *Lieu de dépôt du mobilier :*

CHRONOLOGIE

Période de début :	?	siècle :	date :
Période de fin :	?	siècle :	date :

Attribution culturelle :

Commentaire sur la chronologie
x
x
x

GEOREFERENCES (Coordonnées de l'entité) :

Type de fond : **Lambert I** *Précision de l'emprise* : **200 m**

X du centroïde : **268 550** *Y du centroïde :* **1 111 100** *Z du centroïde : 0 m* **(NGF)**

ETAT ACTUEL

Situation : ■ *plein air* ☐ *Grotte, abri, souterrain* ■ *Immergé*

Topographie	*Géologie*	*Géomorphologie*
estran		

Enfouissement (en cm) :

Détruit : OUI NON ***En élévation*** : OUI NON

CIRCONSTANCES DE DECOUVERTE :

Année de la découverte	*Circonstance de la découverte*	*Inventeur/informateur*
07/10/2006 et 28/09/2007	Prospection aérienne	C. Bizien-Jaglin

SOURCES :(mentionner documents bibliographiques, archives, cartes, plans, photographies etc...) :

vedette	pages concernées
Rapport prospection-inventaire nord de la Haute-Bretagne 2007 Langouët L., Faguet G., 1987 = Chronique de prospection archéologique 1987 en Bretagne, dans *Les Dossiers du Ce.R.A.A.*, 15, 1987, p. 99-107.	

Cadre réservé au SRA

- N° Entité :
- Intérêt Patrimonial :
- Intérêt scientifique :
- Information à vérifier :
- Date de création :
- Dernière mise à jour :

ENTITES ARCHEOLOGIQUES LIEES

nature du lien	identification

OPERATIONS ARCHEOLOGIQUES LIEES

identification

PROTECTIONS ET SERVITUDES LIEES

identification

Commentaire général sur l'EA :

.....

.....

2007 **Lancieux** 22094

Ensemble de pêcheries
(complément d'information)

Cadastre : Domaine Public Maritime
Lieu-dit IGN : Plage Saint-Scieuc
Carte IGN : 1016 ET, TOP 25 – Saint-Cast-Le-Guildo – Cap Fréhel, éd. 1992.
Coordonnées Lambert : zone 1 X = 268 550 Y = 1 111 100

Altitude NGF : 0 m
Emprise actuellement observée :

Outre les deux pêcheries déclarées en 1987, par Loïc Langouët, les vols aériens du 07/10/2006 et 28/09/2007, ainsi que les prospections pédestres ont permis de relever d'autres aménagements anthropiques en pierres qui correspondent à des pêcheries :

- Au sud de la pêcheries principales, appuyée au rocher, trois pêcheries emboitées, ou plus certainement trois étapes d'une même pêcherie (200 m).

- Au nord-est, une ligne de pierres barant un goulet entre deux rochers (30 m)

- Un axe mal révélé qui joint le sommet de la pêcherie principal et qui pourrait correspondre à un premier état.

D'autres alignements de pierres dont l'organisation n'est pas perceptibles actuellement ont été observés.

Bibliographie :

Langouët L., Faguet G., 1987 = Chronique de prospection archéologique 1987 en Bretagne, dans *Les Dossiers du Ce.R.A.A.*, 15, 1987, p. 99-107.

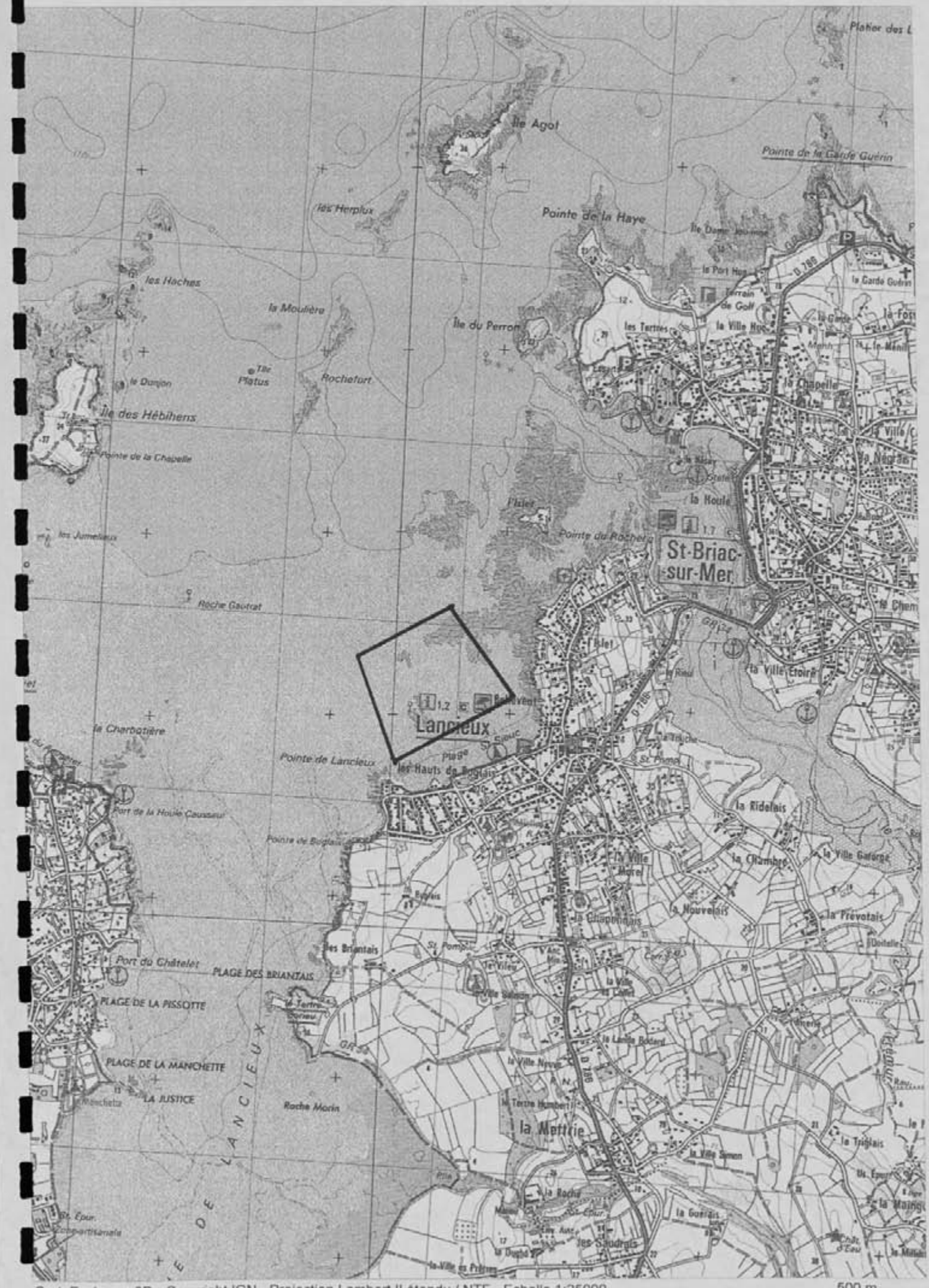

CartoExploreur 3D - Copyright IGN - Projection Lambert II étendu / NTF - Echelle 1:25000

500 m

© FFRP pour les itinéraires et sentiers de randonnées GR®, GRP®, PR®

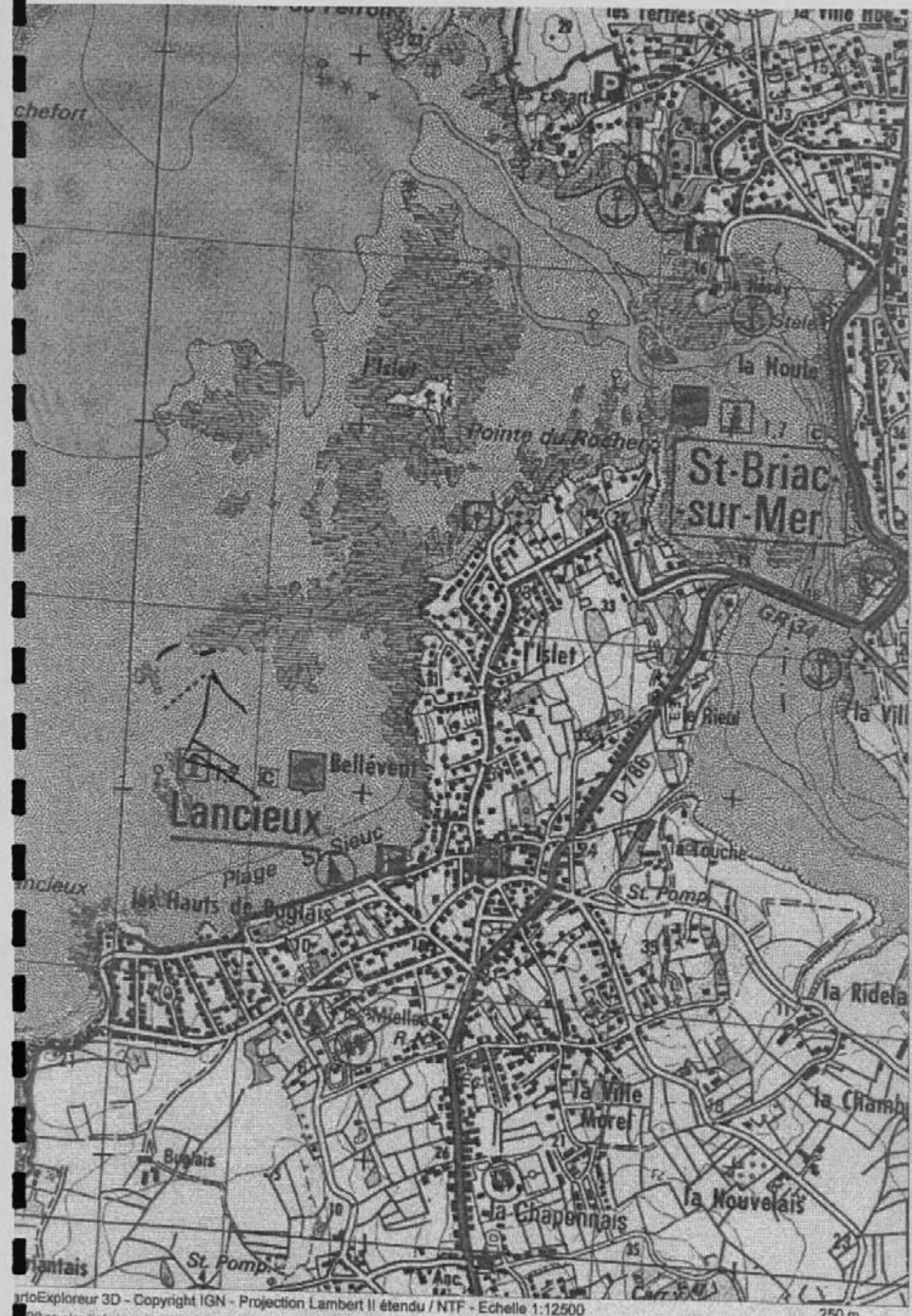

ArtoExplorateur 3D - Copyright IGN - Projection Lambert II étendu / NTF - Echelle 1:12500
RP pour les itinéraires et sentiers de randonnées GR®, GRP®, PR®

2007 LANCIEUX 22094

Plage Saint-Scieuc

Cordonnées Lambert I
X = 268 550 Y = 1 111 100

Domaine Public Maritime

Clichés : C. Bizien-Jaglin du 28/09/2007

2007 LANCIEUX 22094

Plage Saint-Scieuc

Cordonnées Lambert I : X = 268 550 Y = 1 111 100

Domaine Public Maritime

Clichés : C. Bizien-Jaglin du 07/10/2006

2007 LANCIEUX 22094

Plage Saint-Scieuc

Cordonnées Lambert I : X = 268 550 Y = 1 111 100

Domaine Public Maritime

Clichés : C. Bizien-Jaglin du 27/09/2007

FICHE D'ENREGISTREMENT DE DECOUVERTE

LOCALISATION *Département :* **22** *commune principale:* **LANCIEUX (22094)**

Nom : **POINTE DU ROCHER** *Lieu-dit de l'IGN et/ou adresse :* **POINTE DU ROCHER**

(COMPLEMENT D'INFORMATION)

Commune principale	*Lieu-dit du cadastre*	*Année*	*Section(s) . Parcelle (s)*
Lancieux			Domaine Public Maritime,

Commune (s)secondaire(s	*Lieu-dit du cadastre*	*Année*	*Section (s)*	*Parcelle (s)*

IDENTIFICATION

DESCRIPTION (les affixes 1 et 2 sont à choisir dans la liste des affixes matière, morphologie ou autre)

Structures (illimité)	*Doute (?)*	*Affixe 1*	*Affixe 2*	*Affixe 3*	*Quantité*
empierrements		rectilinéaires			

Commentaire sur les structures

complément d'information : Une troisième lignes de pierres a été observées venant compléter le plan de cette pêcherie en V déclarée en 1993 par J.-Y. Cocaign

INTERPRETATION (les affixes 1 et 2 sont à choisir dans la liste des affixes matière, morphologie ou autre)

Nature (limité à 2)	*Affixe 1*	*Affixe 2*	*Quantité*
pêcherie			

Commentaire sur l'interprétation

MOBILIER *Mobilier significatif (décrit et commenté)* :

Contexte du mobilier : *Lieu de dépôt du mobilier :*

CHRONOLOGIE

Période de début :	?	siècle :	date :
Période de fin :	?	siècle :	date :

Attribution culturelle :

Commentaire sur la chronologie

x
x
x

GEOREFERENCES (Coordonnées de l'entité) :

Type de fond : **Lambert I** *Précision de l'emprise* : **75 m**

X du centroïde : **269925** *Y du centroïde :* **1112000** *Z du centroïde : 0 m* **(NGF)**

ETAT ACTUEL

Situation : ■ *plein air* ☐ *Grotte, abri, souterrain* ■ *Immergé*

Topographie	*Géologie*	*Géomorphologie*

Enfouissement (en cm) :

Détruit : OUI NON *En élévation* : OUI NON

CIRCONSTANCES DE DECOUVERTE :

Année de la découverte	*Circonstance de la découverte*	*Inventeur/informateur*
07/10/2006	Prospection aérienne	C. Bizien-Jaglin

SOURCES :(mentionner documents bibliographiques, archives, cartes, plans, photographies etc...) :

vedette	pages concernées
Rapport prospection-inventaire nord de la Haute-Bretagne 2007 Langouët L., Faguet G., Andlauer L., 1993 = Chronique de prospection archéologique 1993 en Haute-Bretagne et Basse-Normandie, dans Dossiers du Ce.R.A.A., 21, 1993, p. 5-16.	

Cadre réservé au SRA

- N° Entité :
- Intérêt Patrimonial : • Intérêt scientifique :
- Information à vérifier :
- Date de création : • Dernière mise à jour :

ENTITES ARCHEOLOGIQUES LIEES

nature du lien	identification

OPERATIONS ARCHEOLOGIQUES LIEES

identification

PROTECTIONS ET SERVITUDES LIEES

identification

Commentaire général sur l'EA :

.....

.....

2007 **Lancieux** 22094

Pêcheries

(complément d'information)

Cadastre : Domaine Public Maritime
Lieu-dit IGN : Pointe du rocher
Carte IGN : 1016 ET, TOP 25 – Saint-Cast-Le-Guildo – Cap Fréhel, éd. 1992.
Coordonnées Lambert : zone 1 X = 269 925 Y = 1 112 000

Altitude NGF : 0 m
Emprise actuellement observée : 75 m

Lors du vol du 07/10/2006, C. Bizien-Jaglin a observé un troisième empierrement rectilinéaire venant compléter les structures de cette pêcherie en V déclarée en 1993 par J.-Y. Cocaign.

Bibliographie :

Langouët L., Faguet G., Andlauer L., 1993 = Chronique de prospection archéologique 1993 en Haute-Bretagne et Basse-Normandie, dans *Les Dossiers du Ce.R.A.A.*, 21, 1993, p. 5-16.

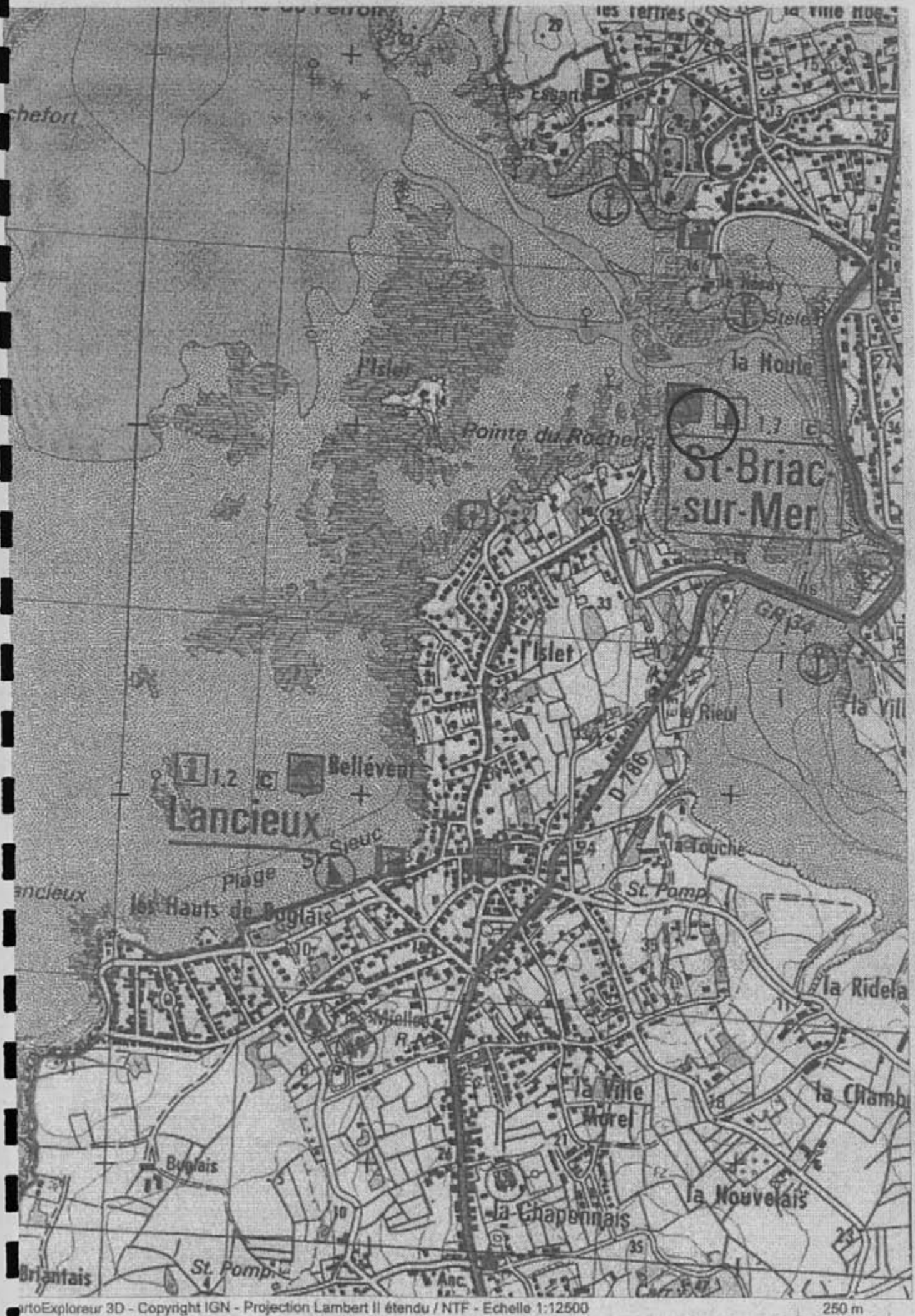

ortoExplorateur 3D - Copyright IGN - Projection Lambert II étendu / NTF - Echelle 1:12500
FFRP pour les itinéraires et sentiers de randonnées GR®, GRP®, PR®

le Nécay
Stèle
la Houle
Pointe du Rocher
St-Briac-sur-Mer
l'Islet
le Rieul
la Vill
D 786
GR 34
250 m

2007 LANCIEUX 22094

Pointe du rocher

Cordonnées Lambert I
X = 269 925 Y = 1 112 000

Domaine Public Maritime

Cliché : C. Bizien-Jaglin du 07/10/2006

BIZIEN-JAGLIN Catherine

PROSPECTION - INVENTAIRE

NORD DE LA HAUTE-BRETAGNE

ARRONDISSEMENTS DE DINAN (22), SAINT-BRIEUC (22), FOUGERES (35), SAINT-MALO (35)

REGION BRETAGNE

2007

AUTORISATION N° 2007-248 du 22 mai 2007

TOME 3/4

COMPILATION DES FICHES DES COTES-D'ARMOR

Communes de Languenan à Pléneuf-Val-André

Avec l'aide de :

CONSEIL GENERAL
DES COTES-D'ARMOR

MINISTERE DE LA CULTURE
D.R.A.C. BRETAGNE
S.R.A. BRETAGNE

2361
C

FICHE D'ENREGISTREMENT DE DECOUVERTE

LOCALISATION *Département :* **22** *commune principale:* **LANGUENAN (22105)**

Nom : **LESMEN** *Lieu-dit de l'IGN et/ou adresse :* **LESMEN**

Commune principale	*Lieu-dit du cadastre*	*Année*	*Section(s) . Parcelle (s)*
Languenan		1983 édité en 2003	B1, 253, 254

Commune (s)secondaire(s	*Lieu-dit du cadastre*	*Année*	*Section (s)*	*Parcelle (s)*

IDENTIFICATION

DESCRIPTION (les affixes 1 et 2 sont à choisir dans la liste des affixes matière, morphologie ou autre)

Structures (illimité)	*Doute (?)*	*Affixe 1*	*Affixe 2*	*Affixe 3*	*Quantité*
enclos		rectangulaire	incomplet		

Commentaire sur les structures
apparaissant en vert-foncé sur céréales

INTERPRETATION (les affixes 1 et 2 sont à choisir dans la liste des affixes matière, morphologie ou autre)

Nature (limité à 2)	*Affixe 1*	*Affixe 2*	*Quantité*

Commentaire sur l'interprétation

MOBILIER *Mobilier significatif (décrit et commenté) :*

Contexte du mobilier : *Lieu de dépôt du mobilier :*

CHRONOLOGIE

Période de début :	?	siècle :	date :
Période de fin :	?	siècle :	date :

Attribution culturelle :

Commentaire sur la chronologie
x
x
x

GEOREFERENCES (Coordonnées de l'entité) :

Type de fond : **Lambert I** *Précision de l'emprise* : **80 m X 60 m**

X du centroïde : **269775** *Y du centroïde :* **1098500** *Z du centroïde : 124 m* **(NGF)**

ETAT ACTUEL

Situation : ■ *plein air* ☐ *Grotte, abri, souterrain* ☐ *Immergé*

Topographie	*Géologie*	*Géomorphologie*

Enfouissement (en cm) :

Détruit : OUI NON *En élévation* : OUI NON

CIRCONSTANCES DE DECOUVERTE :

Année de la découverte	*Circonstance de la découverte*	*Inventeur/informateur*
03/09/03	Prospection aérienne	C. Bizien-Jaglin

SOURCES :(mentionner documents bibliographiques, archives, cartes, plans, photographies etc…) :

vedette	pages concernées
Rapport prospection-inventaire nord de la Haute-Bretagne 2007	

Cadre réservé au SRA
- N° Entité :
- Intérêt Patrimonial :
- Intérêt scientifique :
- Information à vérifier :
- Date de création :
- Dernière mise à jour :

ENTITES ARCHEOLOGIQUES LIEES

nature du lien	identification

OPERATIONS ARCHEOLOGIQUES LIEES

identification

PROTECTIONS ET SERVITUDES LIEES

identification

Commentaire général sur l'EA :

.....

.....

Enclos rectangulaire incomplet

Cadastre : Parcelles 253, 254 ; Section B1 ; de 1983 édité en 2003.
Lieu-dit IGN : Lesmen
Carte IGN : 1116 ET, Top 25, Saint-Malo, éd. 2000
Coordonnées Lambert : zone 1 X = 269 775 Y = 1 098 500

Altitude NGF : 124 m
Emprise actuellement observée : 80 X 60 m

Lors du vol du 03/09/03, C. Bizien-Jaglin a observé un enclos rectangulaire incomplet apparaissant en vert-foncé sur céréales.

Cet enclos ne présente aucune corrélation avec le parcellaire du cadastre du XIX° siècle.



CartoExploreur 3D - Copyright IGN - Projection Lambert II étendu / NTF - Echelle 1:25000

© FFRP pour les itinéraires et sentiers de randonnées GR®, GRP®, PR®

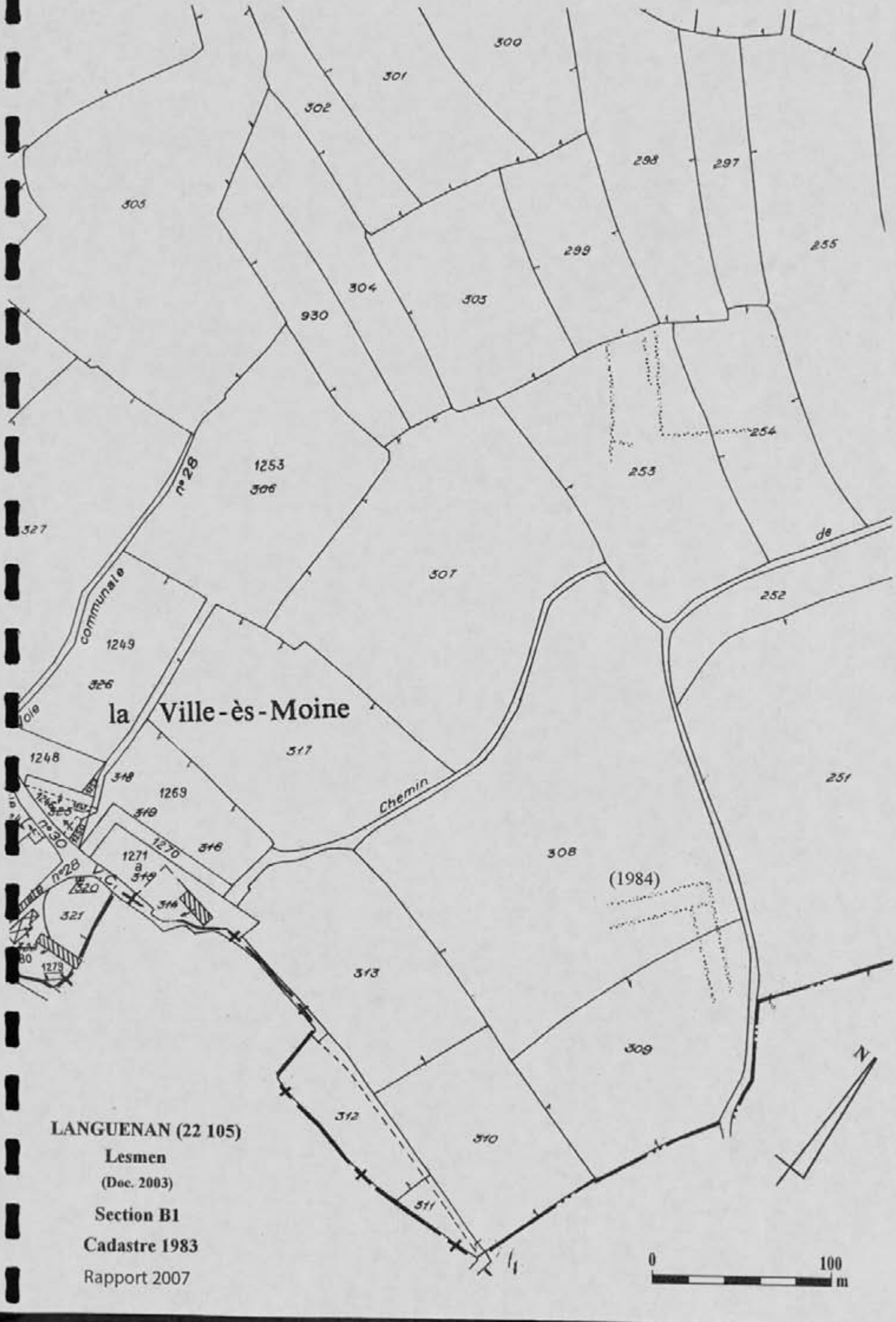

LANGUENAN (22 105)

Lesmen

(Doc. 2003)

Section B1

Cadastre 1983

Rapport 2007

2003 LANGUENAN 22105

Lesmen

Cordonnées Lambert I
X = 269775 Y = 1098500

section B1 ; parcelles 253, 254
cadastre de 1983 édité en 2003

Cliché : C. Bizien-Jaglin du 03-septembre-2003

FICHE D'ENREGISTREMENT DE DECOUVERTE

LOCALISATION *Département :* **22** *commune principale:* **LANNEBERT (22112)**

Nom : **LE VIEUZIT** *Lieu-dit de l'IGN et/ou adresse :* **LE VIEUZIT**

Commune principale	*Lieu-dit du cadastre*	*Année*	*Section(s) . Parcelle (s)*
Lannebert		24/02/2008	ZE, 138

Commune (s)secondaire(s	*Lieu-dit du cadastre*	*Année*	*Section (s)*	*Parcelle (s)*

IDENTIFICATION

DESCRIPTION (les affixes 1 et 2 sont à choisir dans la liste des affixes matière, morphologie ou autre)

Structures (illimité)	*Doute (?)*	*Affixe 1*	*Affixe 2*	*Affixe 3*	*Quantité*
enclos		rectangulaire	incomplet		

Commentaire sur les structures
révélé par des cultures couchées

INTERPRETATION (les affixes 1 et 2 sont à choisir dans la liste des affixes matière, morphologie ou autre)

Nature (limité à 2)	*Affixe 1*	*Affixe 2*	*Quantité*

Commentaire sur l'interprétation

MOBILIER *Mobilier significatif (décrit et commenté) :*

Contexte du mobilier : *Lieu de dépôt du mobilier :*

CHRONOLOGIE

Période de début :	?	siècle :	date :
Période de fin :	?	siècle :	date :

Attribution culturelle :

Commentaire sur la chronologie
x
x
x

GEOREFERENCES (Coordonnées de l'entité) :

Type de fond : **Lambert I** *Précision de l'emprise* : 130 m X 40 m

X du centroïde : **206 510** *Y du centroïde :* **1 118 350** *Z du centroïde : 85 m* **(NGF)**

ETAT ACTUEL

Situation : ■ *plein air* ☐ *Grotte, abri, souterrain* ☐ *Immergé*

Topographie	*Géologie*	*Géomorphologie*

Enfouissement (en cm) :

Détruit : OUI NON *En élévation* : OUI NON

CIRCONSTANCES DE DECOUVERTE :

Année de la découverte	*Circonstance de la découverte*	*Inventeur/informateur*
23-juin-07	Prospection aérienne	C. Bizien-Jaglin

SOURCES :(mentionner documents bibliographiques, archives, cartes, plans, photographies etc...) :

vedette	pages concernées
Rapport prospection-inventaire nord de la Haute-Bretagne 2007	

Cadre réservé au SRA

- N° Entité :
- Intérêt Patrimonial :
- Intérêt scientifique :
- Information à vérifier :
- Date de création :
- Dernière mise à jour :

ENTITES ARCHEOLOGIQUES LIEES

nature du lien	identification

OPERATIONS ARCHEOLOGIQUES LIEES

identification

PROTECTIONS ET SERVITUDES LIEES

identification

Commentaire général sur l'EA :

.....

.....

Enclos rectangulaire incomplet

Cadastre : Parcelle 138 ; Section ZE ; du 24/02/2008.
Lieu-dit IGN : Le Vieuzit
Carte IGN : 0815 Ouest, Pontrieux, 1998
Coordonnées Lambert : zone 1 X = 206 510 Y = 1 118 350

Altitude NGF : 85 m
Emprise actuellement observée : 130 m X 40 m

Lors du vol du 23-juin-07, C. Bizien-Jaglin a observé une partie d'un enclos rectangulaire révélé par des cultures couchées.

Cet enclos ne présente aucune corrélation avec le parcellaire du cadastre du 1833.

CartoExploreur 3D - Copyright IGN - Projection Lambert II étendu / NTF - Echelle 1:25000

© FFRP pour les itinéraires et sentiers de randonnées GR®, GRP®, PR®

Département :
COTES D ARMOR

Commune :
LANNEBERT

Section : ZE

Échelle d'origine : 1/2000

Échelle d'édition : 1/2000

Date d'édition : 24/02/2008
(fuseau horaire de Paris)

©2007 Ministère du budget, des comptes publics et de la fonction publique

DIRECTION GÉNÉRALE DES IMPÔTS

EXTRAIT DU PLAN CADASTRAL INFORMATISÉ

Le plan visualisé sur cet extrait est géré par le centre des impôts foncier suivant :

Cet extrait de plan vous est délivré par :

cadastre.gouv.fr

EXTRAIT DU PLAN CADASTRAL

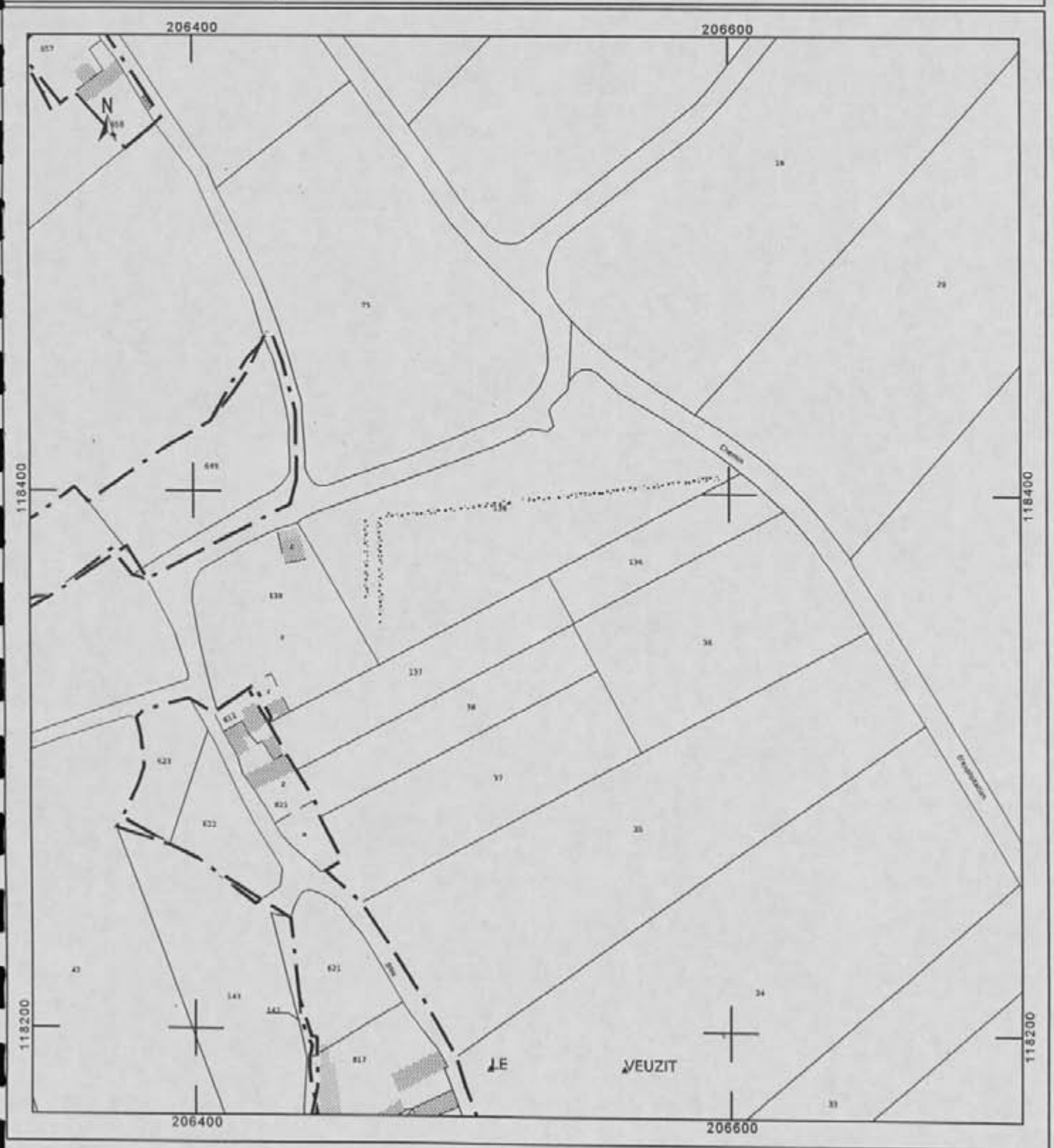

2007 LANNEBERT 22112

Le Vieuzit

Cordonnées Lambert I
X = 206 510 Y = 1 118 350

section ZE ; parcelle 138
cadastre du 24/02/2008

Cliché : C. Bizien-Jaglin du 23-juin-07

FICHE D'ENREGISTREMENT DE DECOUVERTE

LOCALISATION *Département :* **22** *commune principale:* **LANRELAS (22114)**

Nom : **LA BARRE** *Lieu-dit de l'IGN et/ou adresse :* **LA BARRE**

Commune principale	*Lieu-dit du cadastre*	*Année*	*Section(s) . Parcelle (s)*
Lanrelas		08/04/2008	ZD, 22

Commune (s)secondaire(s	*Lieu-dit du cadastre*	*Année*	*Section (s)*	*Parcelle (s)*

IDENTIFICATION

DESCRIPTION (les affixes 1 et 2 sont à choisir dans la liste des affixes matière, morphologie ou autre)

Structures (illimité)	*Doute (?)*	*Affixe 1*	*Affixe 2*	*Affixe 3*	*Quantité*
enclos		carré	petit		

Commentaire sur les structures
apparaissant en foncé sur céréales

INTERPRETATION (les affixes 1 et 2 sont à choisir dans la liste des affixes matière, morphologie ou autre)

Nature (limité à 2)	*Affixe 1*	*Affixe 2*	*Quantité*

Commentaire sur l'interprétation

MOBILIER *Mobilier significatif (décrit et commenté) :*

Contexte du mobilier : *Lieu de dépôt du mobilier :*

CHRONOLOGIE

Période de début :	?	siècle :	date :
Période de fin :	?	siècle :	date :

Attribution culturelle :

Commentaire sur la chronologie
x
x
x

GEOREFERENCES (Coordonnées de l'entité) :

Type de fond : **Lambert I** *Précision de l'emprise* : **20 m X 20 m**

X du centroïde : **255 690** *Y du centroïde :* **1 074 140** *Z du centroïde : 130 m* **(NGF)**

ETAT ACTUEL

Situation : ■ *plein air* ☐ *Grotte, abri, souterrain* ☐ *Immergé*

Topographie	*Géologie*	*Géomorphologie*

Enfouissement (en cm) :

Détruit : OUI NON *En élévation* : OUI NON

CIRCONSTANCES DE DECOUVERTE :

Année de la découverte	*Circonstance de la découverte*	*Inventeur/informateur*
22-juin-07	Prospection aérienne	C. Bizien-Jaglin

SOURCES :(mentionner documents bibliographiques, archives, cartes, plans, photographies etc...) :

vedette	pages concernées
Rapport prospection-inventaire nord de la Haute-Bretagne 2007	

Cadre réservé au SRA

- N° Entité :
- Intérêt Patrimonial :
- Intérêt scientifique :
- Information à vérifier :
- Date de création :
- Dernière mise à jour :

ENTITES ARCHEOLOGIQUES LIEES

nature du lien	identification

OPERATIONS ARCHEOLOGIQUES LIEES

identification

PROTECTIONS ET SERVITUDES LIEES

identification

Commentaire général sur l'EA :

.....

.....

2007 **Lanrelas** 22114

Enclos carré petit

Cadastre : Parcelle 22 ; Section ZD ; du 08/04/2008.
Lieu-dit IGN : La Barre
Carte IGN : 1017 Est, Broons, 1993
Coordonnées Lambert : zone 1 X = 255 690 Y = 1 074 140

Altitude NGF : 130 m
Emprise actuellement observée : 20 m X 20 m

Lors du vol du 22-juin-07, C. Bizien-Jaglin a observé un petit enclos carré aux angles arrondies apparaissant en foncé sur céréales.

Cet enclos ne présente aucune corrélation avec le parcellaire du cadastre du XIX° siècle

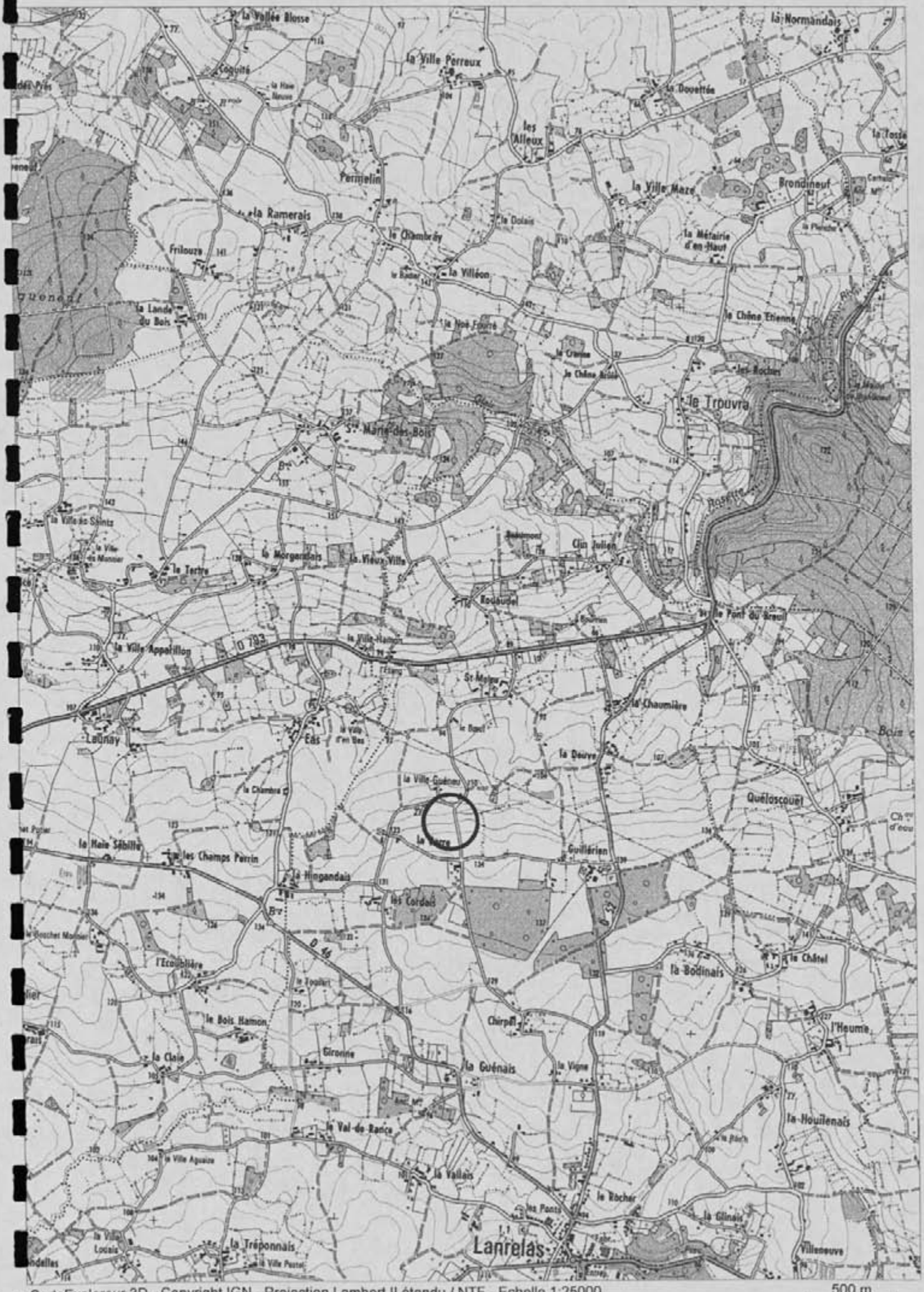

CartoExploreur 3D - Copyright IGN - Projection Lambert II étendu / NTF - Echelle 1:25000

500 m

© FFRP pour les itinéraires et sentiers de randonnées GR®, GRP®, PR®

Département :
COTES D ARMOR

Commune :
LANRELAS

Section : ZD

Échelle d'origine : 1/2000

Échelle d'édition : 1/2000

Date d'édition : 08/04/2008
(fuseau horaire de Paris)

©2007 Ministère du budget, des comptes publics et de la fonction publique

DIRECTION GÉNÉRALE DES IMPÔTS

EXTRAIT DU PLAN CADASTRAL INFORMATISÉ

Le plan visualisé sur cet extrait est géré par le centre des impôts foncier suivant :

Cet extrait de plan vous est délivré par :

cadastre.gouv.fr

EXTRAIT DU PLAN CADASTRAL

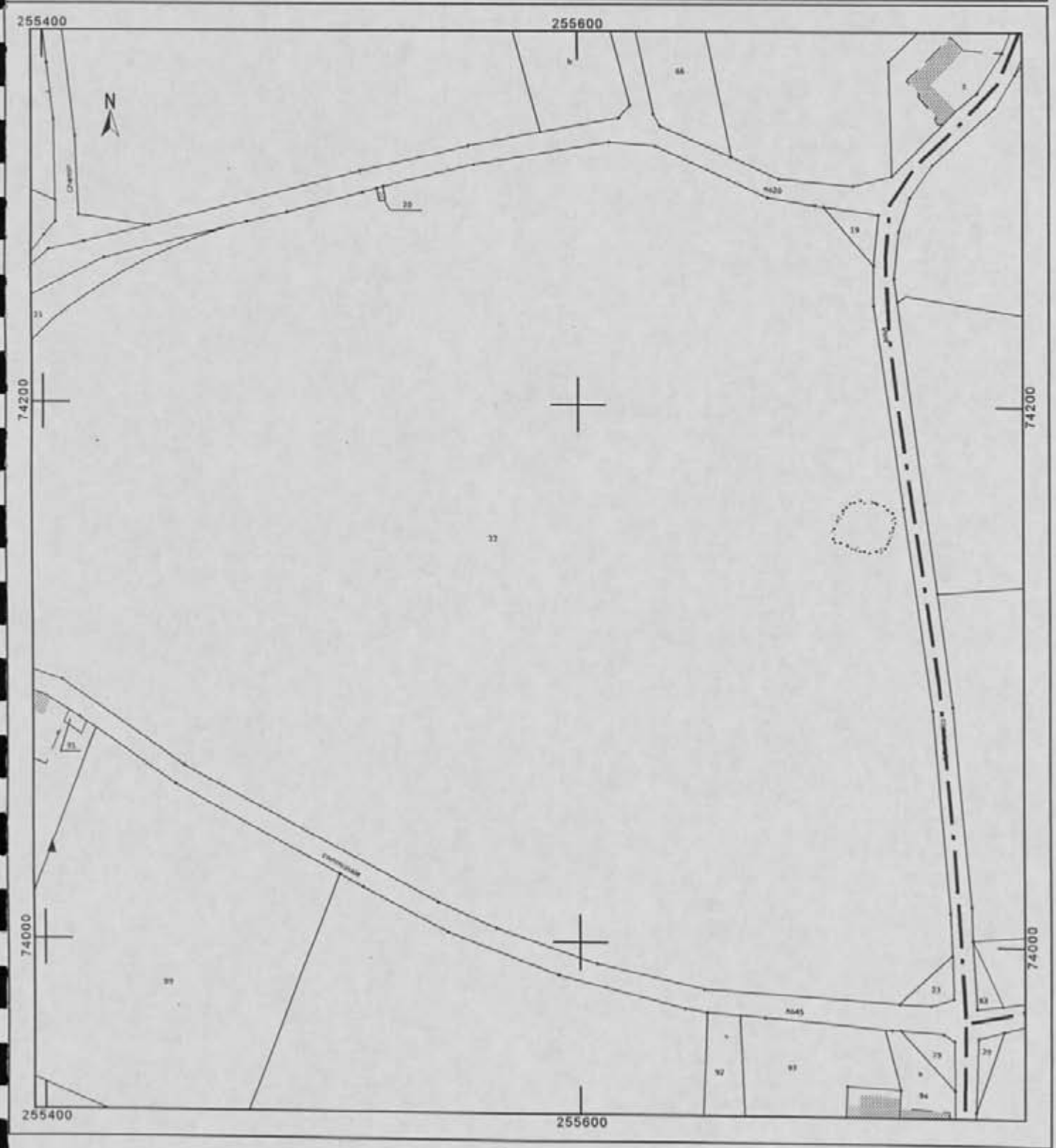

2007 LANRELAS 22114

La Barre

Cordonnées Lambert I
X = 255 690 Y = 1 074 140
section ZD ; parcelle 22 ; cadastre du : 08/04/2008

Clichés : C. Bizien-Jaglin du 22-juin-07

FICHE D'ENREGISTREMENT DE DECOUVERTE

LOCALISATION *Département :* **22** *commune principale:* **LANRELAS (22114)**

Nom : **LA VILLE GUENEU2** *Lieu-dit de l'IGN et/ou adresse :* **LA VILLE GUENEU2**

Commune principale	*Lieu-dit du cadastre*	*Année*	*Section(s) . Parcelle (s)*
Lanrelas		24/02/2008	ZC, 75

Commune (s)secondaire(s	*Lieu-dit du cadastre*	*Année*	*Section (s)*	*Parcelle (s)*

IDENTIFICATION

DESCRIPTION (les affixes 1 et 2 sont à choisir dans la liste des affixes matière, morphologie ou autre)

Structures (illimité)	*Doute (?)*	*Affixe 1*	*Affixe 2*	*Affixe 3*	*Quantité*
enclos		carré	petit		

Commentaire sur les structures
apparaissant en foncé sur céréales

INTERPRETATION (les affixes 1 et 2 sont à choisir dans la liste des affixes matière, morphologie ou autre)

Nature (limité à 2)	*Affixe 1*	*Affixe 2*	*Quantité*

Commentaire sur l'interprétation

MOBILIER *Mobilier significatif (décrit et commenté) :*

Contexte du mobilier : *Lieu de dépôt du mobilier :*

CHRONOLOGIE

Période de début :	?	siècle :	date :
Période de fin :	?	siècle :	date :

Attribution culturelle :

Commentaire sur la chronologie
x
x
x

GEOREFERENCES (Coordonnées de l'entité) :

Type de fond : **Lambert I** *Précision de l'emprise* : **20 m X 20 m**

X du centroïde : **255970** *Y du centroïde :* **1074300** *Z du centroïde : 113 m* **(NGF)**

ETAT ACTUEL

Situation : ■ *plein air* ☐ *Grotte, abri, souterrain* ☐ *Immergé*

Topographie	*Géologie*	*Géomorphologie*

Enfouissement (en cm) :

Détruit : OUI NON ***En élévation*** : OUI NON

CIRCONSTANCES DE DECOUVERTE :

Année de la découverte	*Circonstance de la découverte*	*Inventeur/informateur*
01-sept-07	Prospection aérienne	C. Bizien-Jaglin

SOURCES :(mentionner documents bibliographiques, archives, cartes, plans, photographies etc...) :

vedette	pages concernées
Rapport prospection-inventaire nord de la Haute-Bretagne 2007	

Cadre réservé au SRA

- N° Entité :
- Intérêt Patrimonial :
- Intérêt scientifique :
- Information à vérifier :
- Date de création :
- Dernière mise à jour :

ENTITES ARCHEOLOGIQUES LIEES

nature du lien	identification

OPERATIONS ARCHEOLOGIQUES LIEES

identification

PROTECTIONS ET SERVITUDES LIEES

identification

Commentaire général sur l'EA :

.....

.....

2007 **Lanrelas** 22114

Petit enclos carré

Cadastre : Parcelle 75 ; Section ZC ; du 24/02/2008.
Lieu-dit IGN : La Ville Gueneu2
Carte IGN : 1017 Est, Broons, 1993
Coordonnées Lambert : zone 1 X = 255 970 Y = 1 074 300

Altitude NGF : 113 m
Emprise actuellement observée : 20 m X 20 m

Lors du vol du 01-sept-07, C. Bizien-Jaglin a observé un petit enclos carré apparaissant en foncé sur prairie.

Cet enclos ne présente aucune corrélation avec le parcellaire du cadastre du XIX° siècle

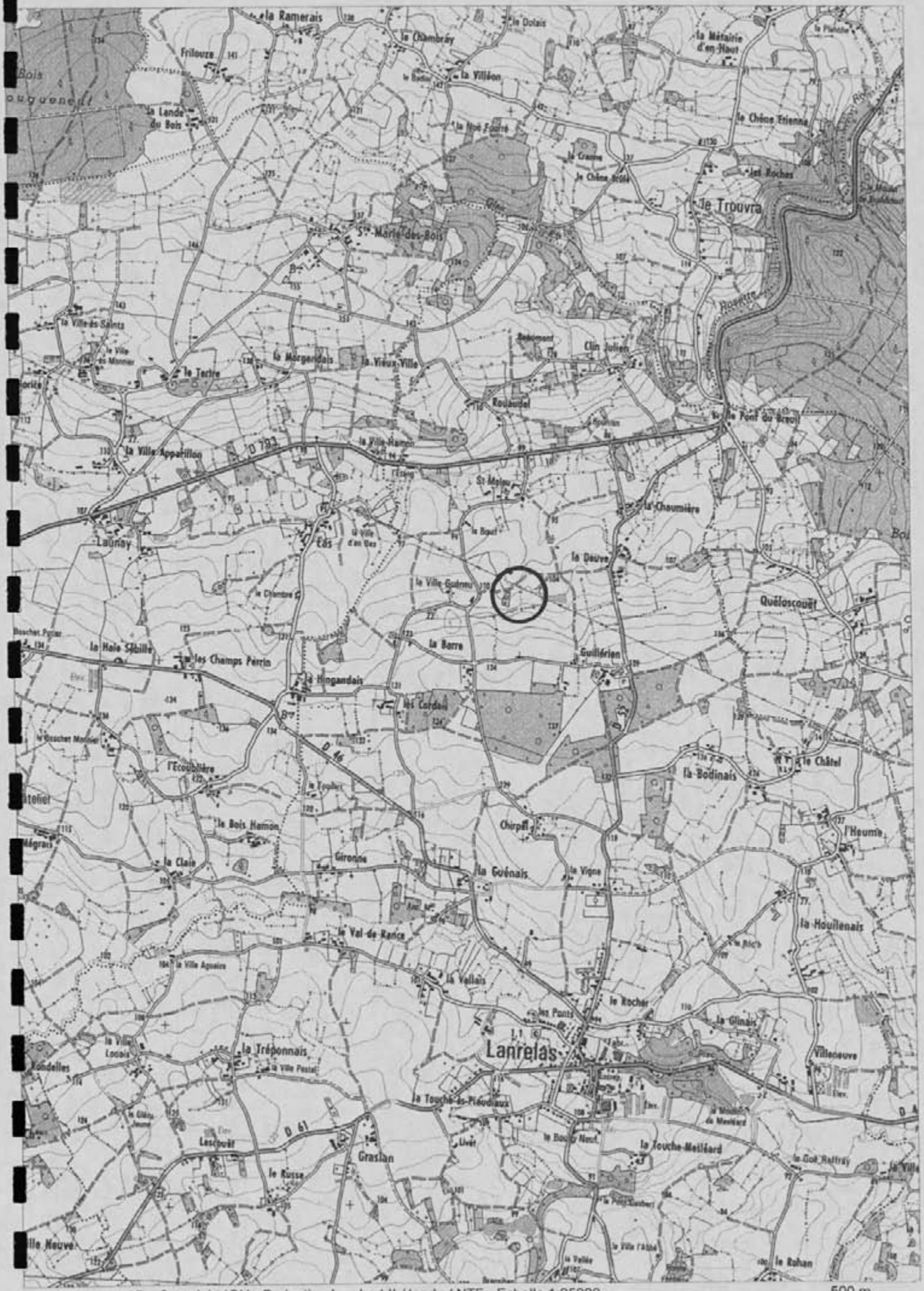

CartoExploreur 3D - Copyright IGN - Projection Lambert II étendu / NTF - Echelle 1:25000
© FFRP pour les itinéraires et sentiers de randonnées GR®, GRP®, PR®

Département :
COTES D ARMOR

Commune :
LANRELAS

Section : ZC

Échelle d'origine : 1/2000

Échelle d'édition : 1/2000

Date d'édition : 24/02/2008
(fuseau horaire de Paris)

©2007 Ministère du budget, des comptes publics et de la fonction publique

DIRECTION GÉNÉRALE DES IMPÔTS

EXTRAIT DU PLAN CADASTRAL INFORMATISÉ

Le plan visualisé sur cet extrait est géré par le centre des impôts foncier suivant :

Cet extrait de plan vous est délivré par :

cadastre.gouv.fr

EXTRAIT DU PLAN CADASTRAL

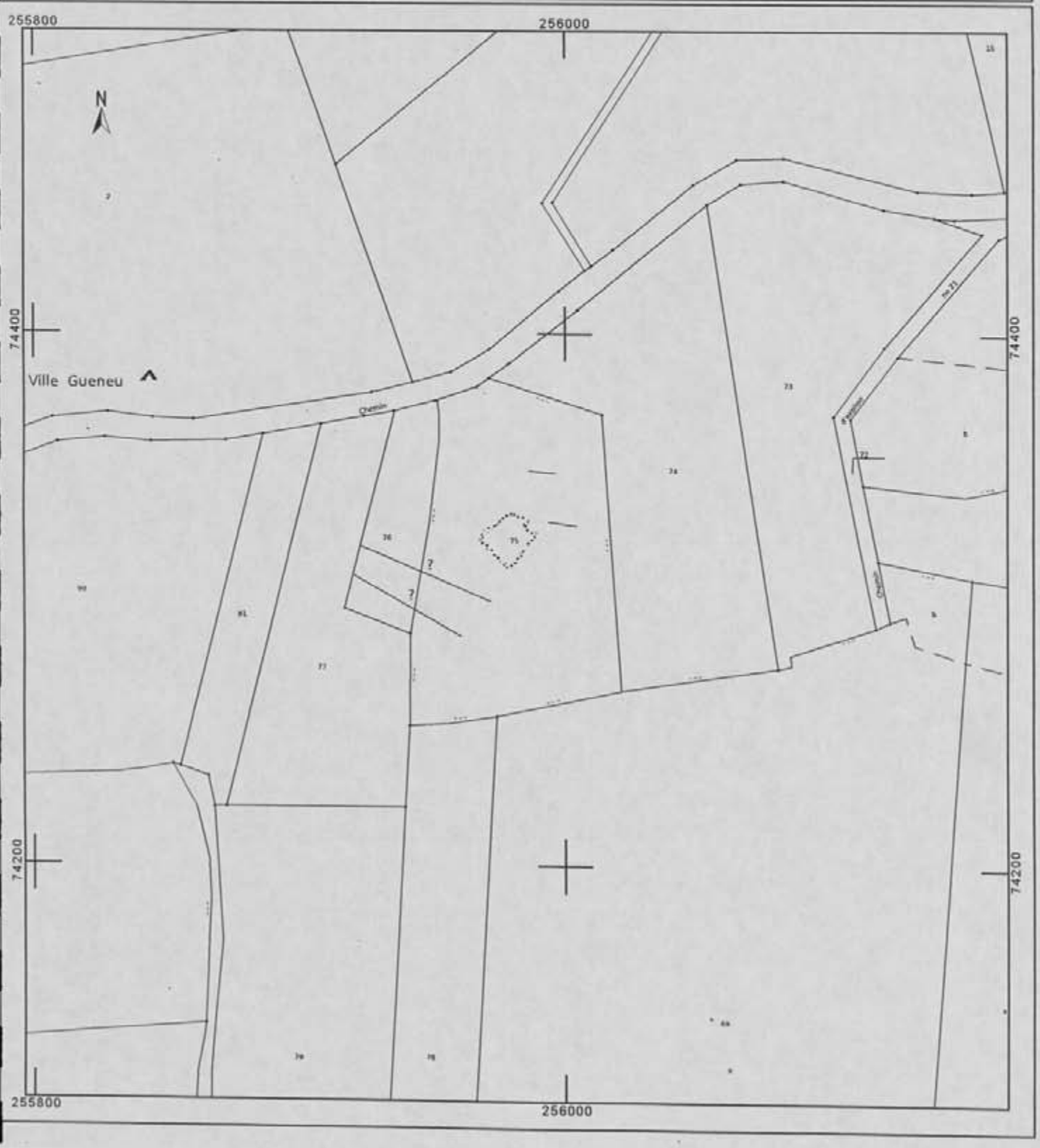

La Ville Gueneu2

Cordonnées Lambert I
X = 255970 Y = 1074300

section ZC ; parcelle 75
cadastre du 24/02/2008

Cliché : C. Bizien-Jaglin du 01-sept-07

FICHE D'ENREGISTREMENT DE DECOUVERTE

LOCALISATION *Département :* **22** *commune principale:* **LANRELAS (22114)**

Nom : **ROUAUDEL** *Lieu-dit de l'IGN et/ou adresse :* **ROUAUDEL**

Commune principale	*Lieu-dit du cadastre*	*Année*	*Section(s) . Parcelle (s)*
Lanrelas		24/02/2008	ZA, 106b

Commune (s)secondaire(s	*Lieu-dit du cadastre*	*Année*	*Section (s)*	*Parcelle (s)*

IDENTIFICATION

DESCRIPTION (les affixes 1 et 2 sont à choisir dans la liste des affixes matière, morphologie ou autre)

Structures (illimité)	*Doute (?)*	*Affixe 1*	*Affixe 2*	*Affixe 3*	*Quantité*
enclos		curvilinéaire	complexe	incomplet	

Commentaire sur les structures
apparaissant en foncé sur céréales

INTERPRETATION (les affixes 1 et 2 sont à choisir dans la liste des affixes matière, morphologie ou autre)

Nature (limité à 2)	*Affixe 1*	*Affixe 2*	*Quantité*

Commentaire sur l'interprétation

MOBILIER *Mobilier significatif (décrit et commenté)* :

Contexte du mobilier : *Lieu de dépôt du mobilier :*

CHRONOLOGIE

Période de début :	?	siècle :	date :
Période de fin :	?	siècle :	date :

Attribution culturelle :

Commentaire sur la chronologie
x
x
x

GEOREFERENCES (Coordonnées de l'entité) :

Type de fond : **Lambert I** *Précision de l'emprise* : **80 m X 20 m**

X du centroïde : **255 990** *Y du centroïde* : **1 075 200** *Z du centroïde* : *94 m* **(NGF)**

ETAT ACTUEL

Situation : ■ *plein air* ☐ *Grotte, abri, souterrain* ☐ *Immergé*

Topographie	*Géologie*	*Géomorphologie*

Enfouissement (en cm) :

Détruit : OUI NON *En élévation* : OUI NON

CIRCONSTANCES DE DECOUVERTE :

Année de la découverte	*Circonstance de la découverte*	*Inventeur/informateur*
01-sept-07	Prospection aérienne	C. Bizien-Jaglin

SOURCES :(mentionner documents bibliographiques, archives, cartes, plans, photographies etc...) :

vedette	pages concernées
Rapport prospection-inventaire nord de la Haute-Bretagne 2007	

Cadre réservé au SRA

- N° Entité :
- Intérêt Patrimonial :
- Intérêt scientifique :
- Information à vérifier :
- Date de création :
- Dernière mise à jour :

ENTITES ARCHEOLOGIQUES LIEES

nature du lien	identification

OPERATIONS ARCHEOLOGIQUES LIEES

identification

PROTECTIONS ET SERVITUDES LIEES

identification

Commentaire général sur l'EA :

.....

.....

2007 **Lanrelas** 22114

Enclos curvilinéaire complexe

Cadastre : Parcelle 106b ; Section ZA ; du 24/02/2008.
Lieu-dit IGN : Rouaudel
Carte IGN : 1017 Est, Broons, 1993
Coordonnées Lambert : zone 1 X = 255 990 Y = 1 075 200

Altitude NGF : 94 m
Emprise actuellement observée : 80 m X 20 m

Lors du vol du 01-sept-07, C. Bizien-Jaglin a observé un enclos curvilinéaire complexe incomplet composé de plusieurs lignes courbes apparaissant en foncé sur céréales.

Cet enclos ne présente aucune corrélation avec le parcellaire du cadastre du XIX° siècle

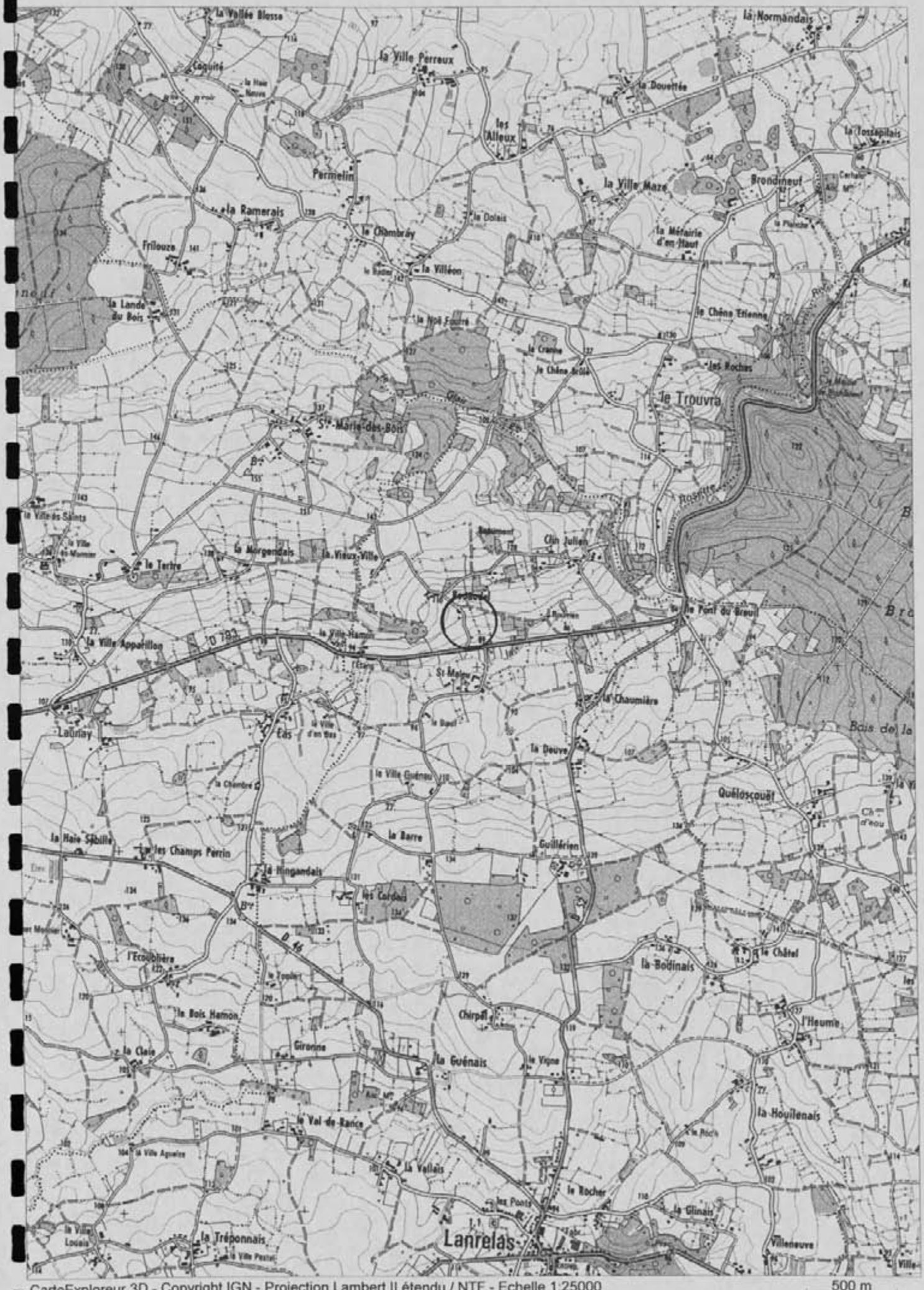

CartoExploreur 3D - Copyright IGN - Projection Lambert II étendu / NTF - Echelle 1:25000

500 m

© FFRP pour les itinéraires et sentiers de randonnées GR®, GRP®, PR®

Département :
COTES D ARMOR

Commune :
LANRELAS

Section : ZA

Échelle d'origine : 1/2500

Échelle d'édition : 1/2000

Date d'édition : 24/02/2008
(fuseau horaire de Paris)

©2007 Ministère du budget, des comptes publics et de la fonction publique

DIRECTION GÉNÉRALE DES IMPÔTS

EXTRAIT DU PLAN CADASTRAL INFORMATISÉ

Le plan visualisé sur cet extrait est géré par le centre des impôts foncier suivant :

Cet extrait de plan vous est délivré par :

cadastre.gouv.fr

EXTRAIT DU PLAN CADASTRAL

2007 LANRELAS 22114

Rouaudel

Cordonnées Lambert I
X = 255 990 Y = 1 075 200

section ZA ; parcelle 106b
cadastre du 24/02/2008

Cliché : C. Bizien-Jaglin du 01-sept-07

FICHE D'ENREGISTREMENT DE DECOUVERTE

LOCALISATION *Département :* **22** *commune principale:* **LANTIC (22117)**

Nom : **LA NOERAIN** *Lieu-dit de l'IGN et/ou adresse :* **LA NOERAIN**

Commune principale	*Lieu-dit du cadastre*	*Année*	*Section(s) . Parcelle (s)*
Lantic	La Norain	24/02/2008	ZM, 46a

Commune (s)secondaire(s	*Lieu-dit du cadastre*	*Année*	*Section (s)*	*Parcelle (s)*

IDENTIFICATION

DESCRIPTION (les affixes 1 et 2 sont à choisir dans la liste des affixes matière, morphologie ou autre)

Structures (illimité)	*Doute (?)*	*Affixe 1*	*Affixe 2*	*Affixe 3*	*Quantité*
enclos (système d')		quadrangulaire	jointif		

Commentaire sur les structures
apparaissant en foncé sur céréales

INTERPRETATION (les affixes 1 et 2 sont à choisir dans la liste des affixes matière, morphologie ou autre)

Nature (limité à 2)	*Affixe 1*	*Affixe 2*	*Quantité*
parcellaire			

Commentaire sur l'interprétation

MOBILIER *Mobilier significatif (décrit et commenté) :*

Contexte du mobilier : *Lieu de dépôt du mobilier :*

CHRONOLOGIE

Période de début :	?	siècle :	date :
Période de fin :	?	siècle :	date :

Attribution culturelle :

Commentaire sur la chronologie
x
x
x

GEOREFERENCES (Coordonnées de l'entité) :

Type de fond : **Lambert I** *Précision de l'emprise* : **200 m X 100 m**

X du centroïde : **214 940** *Y du centroïde :* **1 111 700** *Z du centroïde : 76 m* **(NGF)**

ETAT ACTUEL

Situation : ■ *plein air* ☐ *Grotte, abri, souterrain* ☐ *Immergé*

Topographie	*Géologie*	*Géomorphologie*

Enfouissement (en cm) :

Détruit : OUI NON ***En élévation*** : OUI NON

CIRCONSTANCES DE DECOUVERTE :

Année de la découverte	*Circonstance de la découverte*	*Inventeur/informateur*
23-juin-07	Prospection aérienne	C. Bizien-Jaglin

SOURCES :(mentionner documents bibliographiques, archives, cartes, plans, photographies etc...) :

vedette	pages concernées
Rapport prospection-inventaire nord de la Haute-Bretagne 2007	

Cadre réservé au SRA

- N° Entité :
- Intérêt Patrimonial :
- Intérêt scientifique :
- Information à vérifier :
- Date de création :
- Dernière mise à jour :

ENTITES ARCHEOLOGIQUES LIEES

nature du lien	identification

OPERATIONS ARCHEOLOGIQUES LIEES

identification

PROTECTIONS ET SERVITUDES LIEES

identification

Commentaire général sur l'EA :

.....

.....

2007 **Lantic** 22117

Systéme d'enclos quadrangulaires jointifs

Cadastre : Parcelle 46a ; Section ZM ; du 24/02/2008.
Lieu-dit IGN : La Noérain
Carte IGN : 0916 OT, Top 25 - Saint-Brieuc, 1992
Coordonnées Lambert : zone 1 X = 214 940 Y = 1 111 700

Altitude NGF : 76 m
Emprise actuellement observée : 200 m X 100 m

Lors du vol du 23-juin-07, C. Bizien-Jaglin a observé un ensemble complexe de plusieurs enclos quadrangulaires jointifs apparaissant en foncé sur céréales. Il pourrait s'agir de vieux parcellaires.

Cet ensemble ne présente aucune corrélation avec le parcellaire du cadastre du XIX° siècle

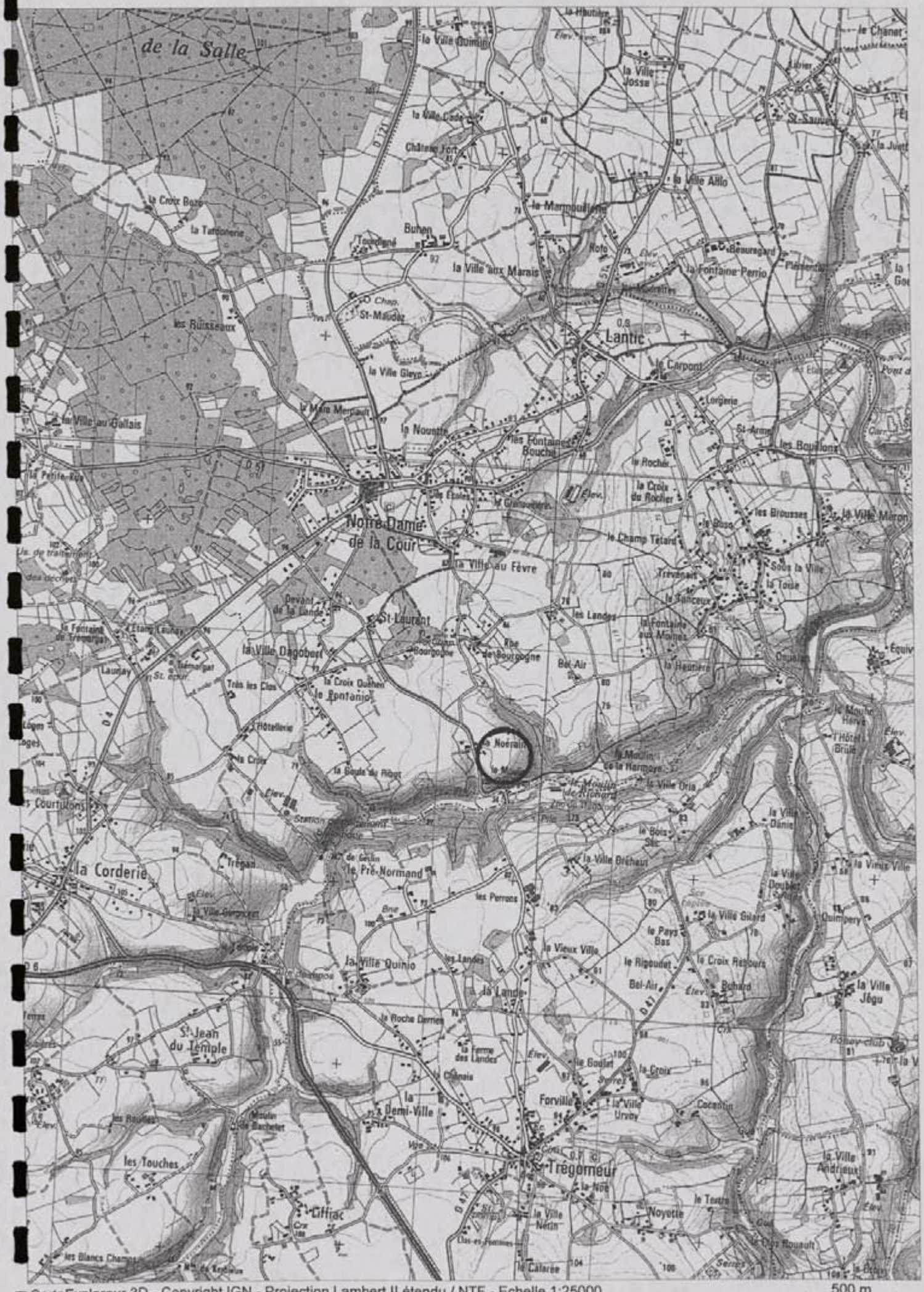

CartoExploreur 3D - Copyright IGN - Projection Lambert II étendu / NTF - Echelle 1:25000

500 m

© FFRP pour les itinéraires et sentiers de randonnées GR®, GRP®, PR®

Département :
COTES D ARMOR

Commune :
LANTIC

Section : ZM

Échelle d'origine : 1/2000

Échelle d'édition : 1/2000

Date d'édition : 24/02/2008
(fuseau horaire de Paris)

©2007 Ministère du budget, des comptes publics et de la fonction publique

DIRECTION GÉNÉRALE DES IMPÔTS

EXTRAIT DU PLAN CADASTRAL INFORMATISÉ

Le plan visualisé sur cet extrait est géré par le centre des impôts foncier suivant :

Cet extrait de plan vous est délivré par :

cadastre.gouv.fr

EXTRAIT DU PLAN CADASTRAL

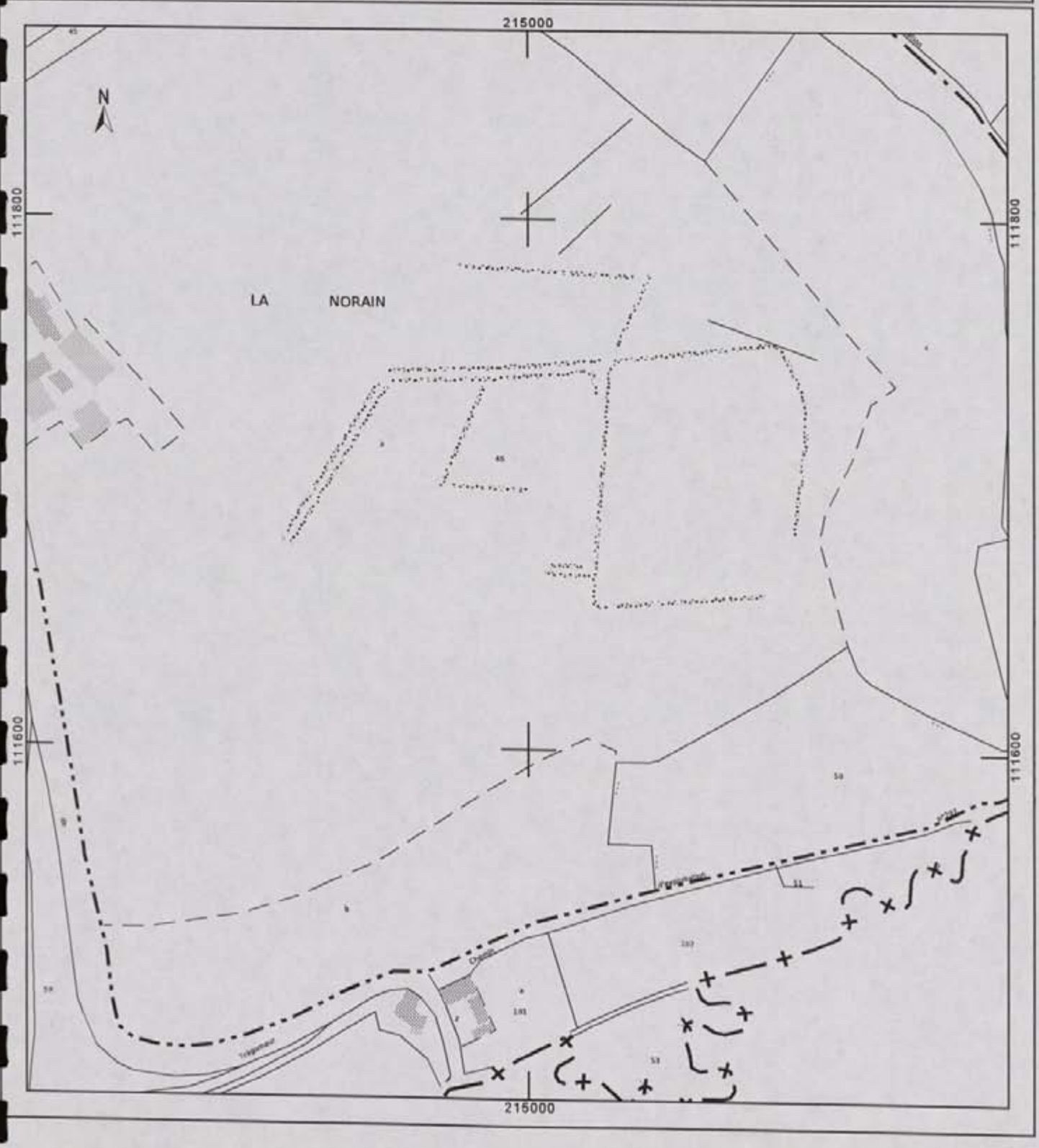

2007 LANTIC 22117

La Noérain

Cordonnées Lambert I
X = 214 940 Y = 1 111 700

section ZM ; parcelle 46a
cadastre du 24/02/2008

Cliché : C. Bizien-Jaglin du 23-juin-07

FICHE D'ENREGISTREMENT DE DECOUVERTE

LOCALISATION *Département :* **22** *commune principale:* **MERILLAC (22148)**

Nom : **LES TALAS** *Lieu-dit de l'IGN et/ou adresse :* **LES TALAS**

Commune principale	*Lieu-dit du cadastre*	*Année*	*Section(s) . Parcelle (s)*
Mérillac	Le Talas	24/02/2008	ZD, 12, 13

Commune (s)secondaire(s	*Lieu-dit du cadastre*	*Année*	*Section (s)*	*Parcelle (s)*

IDENTIFICATION

DESCRIPTION (les affixes 1 et 2 sont à choisir dans la liste des affixes matière, morphologie ou autre)

Structures (illimité)	*Doute (?)*	*Affixe 1*	*Affixe 2*	*Affixe 3*	*Quantité*
traces	X	rectilinéaires	orthogonales		

Commentaire sur les structures
apparaissant en foncé sur céréales

INTERPRETATION (les affixes 1 et 2 sont à choisir dans la liste des affixes matière, morphologie ou autre)

Nature (limité à 2)	*Affixe 1*	*Affixe 2*	*Quantité*

Commentaire sur l'interprétation

MOBILIER *Mobilier significatif (décrit et commenté) :*

Contexte du mobilier : *Lieu de dépôt du mobilier :*

CHRONOLOGIE

Période de début :	?	siècle :	date :
Période de fin :	?	siècle :	date :

Attribution culturelle :

Commentaire sur la chronologie
x
x
x

GEOREFERENCES (Coordonnées de l'entité) :

Type de fond : **Lambert I** *Précision de l'emprise* : **70 m X 40 m**

X du centroïde : **249 600** *Y du centroïde :* **1 073 210** *Z du centroïde : 138 m* **(NGF)**

ETAT ACTUEL

Situation : ■ *plein air* ☐ *Grotte, abri, souterrain* ☐ *Immergé*

Topographie	*Géologie*	*Géomorphologie*

Enfouissement (en cm) :

Détruit : OUI NON *En élévation* : OUI NON

CIRCONSTANCES DE DECOUVERTE :

Année de la découverte	*Circonstance de la découverte*	*Inventeur/informateur*
22-juin-07	Prospection aérienne	C. Bizien-Jaglin

SOURCES :(mentionner documents bibliographiques, archives, cartes, plans, photographies etc…) :

vedette	pages concernées
Rapport prospection-inventaire nord de la Haute-Bretagne 2007	

Cadre réservé au SRA

- N° Entité :
- Intérêt Patrimonial :
- Intérêt scientifique :
- Information à vérifier :
- Date de création :
- Dernière mise à jour :

ENTITES ARCHEOLOGIQUES LIEES

nature du lien	identification

OPERATIONS ARCHEOLOGIQUES LIEES

identification

PROTECTIONS ET SERVITUDES LIEES

identification

Commentaire général sur l'EA :

.....

.....

2007 **Mérillac** 22148

Traces rectilinéaires orthogonales

Cadastre : Parcelles 12, 13 ; Section ZD ; du 24/02/2008.
Lieu-dit IGN : Les Talas
Carte IGN : 0917 Est, Moncontour 1984
Coordonnées Lambert : zone 1 X = 249 600 Y = 1 073 210

Altitude NGF : 138 m
Emprise actuellement observée : 70 m X 40 m

Lors du vol du 22-juin-07, C. Bizien-Jaglin a observé des traces rectilinéaires orthogonales apparaissant en foncé sur céréales. Elles dessinent une structure rectangulaire.

Ces traces ne présentent aucune corrélation avec le parcellaire du cadastre du XIX° siècle

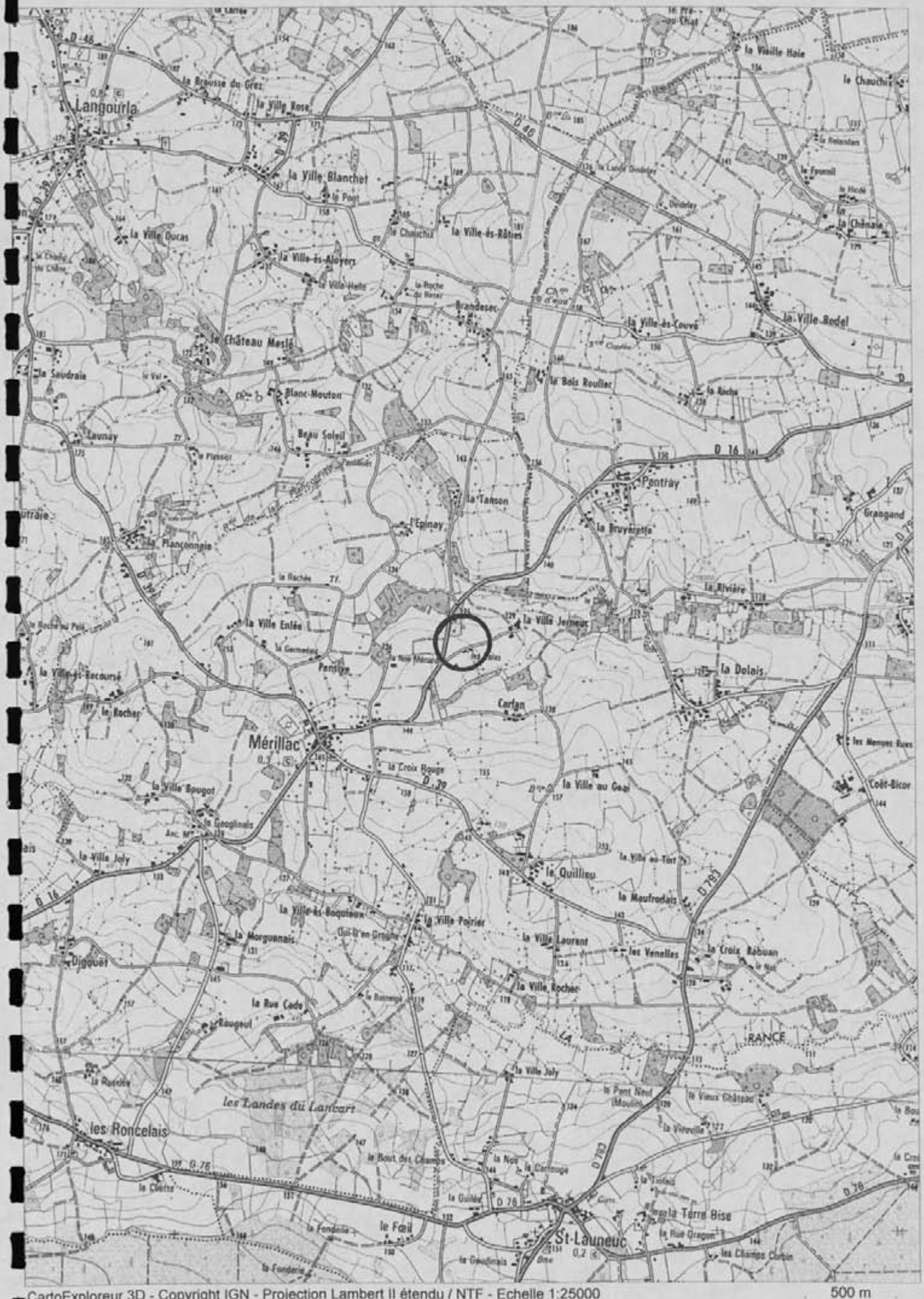

CartoExploreur 3D - Copyright IGN - Projection Lambert II étendu / NTF - Echelle 1:25000

500 m

© FFRP pour les itinéraires et sentiers de randonnées GR®, GRP®, PR®

Département :
COTES D ARMOR

Commune :
MERILLAC

Section : ZD

Échelle d'origine : 1/2000

Échelle d'édition : 1/2000

Date d'édition : 24/02/2008
(fuseau horaire de Paris)

©2007 Ministère du budget, des comptes publics et de la fonction publique

DIRECTION GÉNÉRALE DES IMPÔTS

EXTRAIT DU PLAN CADASTRAL INFORMATISÉ

Le plan visualisé sur cet extrait est gèré par le centre des impôts foncier suivant :

Cet extrait de plan vous est délivré par :

cadastre.gouv.fr

EXTRAIT DU PLAN CADASTRAL

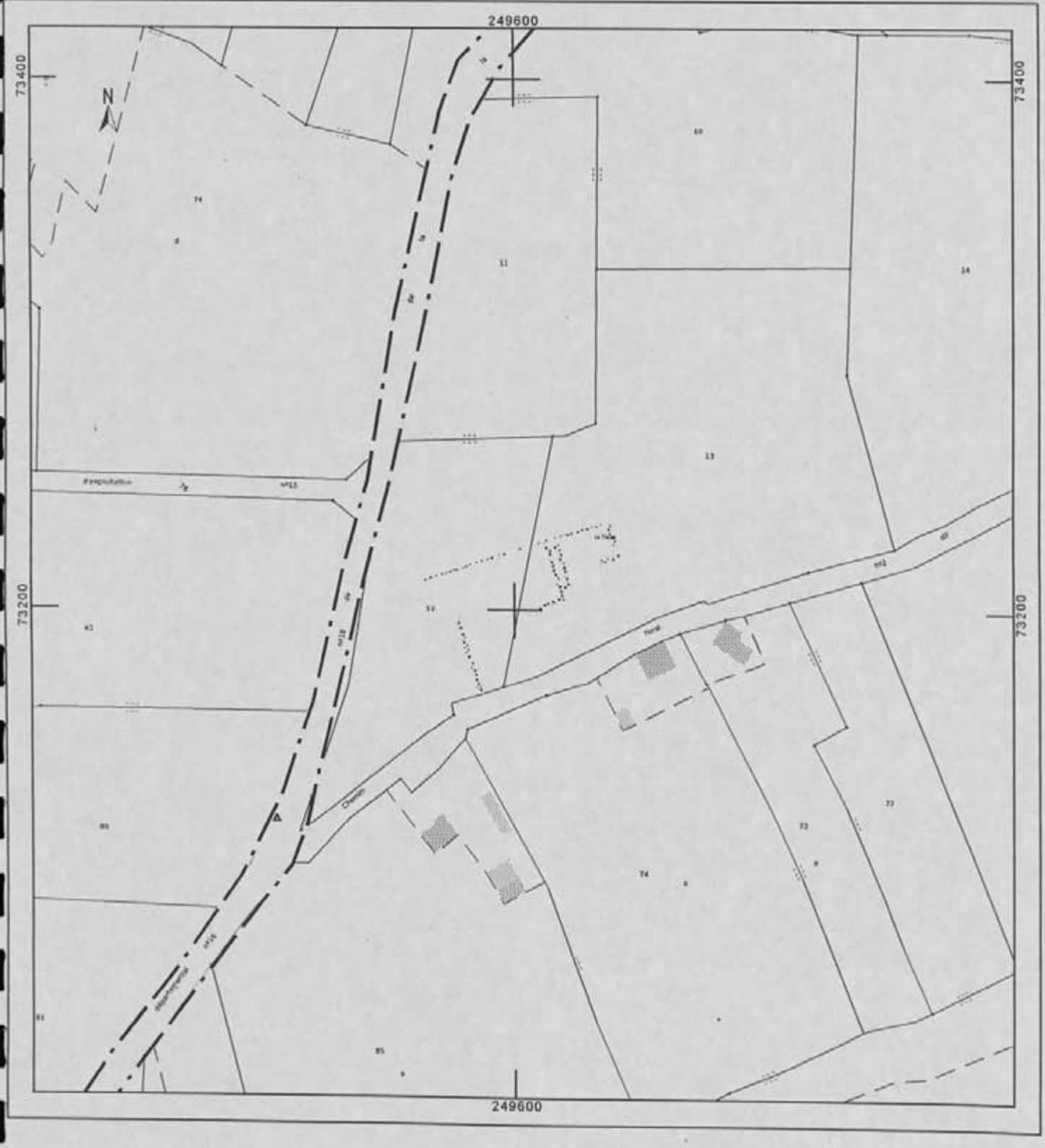

2007 MERILLAC 22148

Les Talas

Cordonnées Lambert I
X = 249 600 Y = 1 073 210

section ZD ; parcelles 12, 13
cadastre du 24/02/2008

Cliché : C. Bizien-Jaglin du 22-juin-07

FICHE D'ENREGISTREMENT DE DECOUVERTE

LOCALISATION *Département :* **22** *commune principale:* **PLANGUENOUAL (22173)**

Nom : **LE ROCHER ROMEL** *Lieu-dit de l'IGN et/ou adresse :* **LE ROCHER ROMEL**

Commune principale	*Lieu-dit du cadastre*	*Année*	*Section(s) . Parcelle (s)*
Planguenoual			**Domaine Public Maritime,**

Commune (s)secondaire(s	*Lieu-dit du cadastre*	*Année*	*Section (s)*	*Parcelle (s)*

IDENTIFICATION

DESCRIPTION (les affixes 1 et 2 sont à choisir dans la liste des affixes matière, morphologie ou autre)

Structures (illimité)	*Doute (?)*	*Affixe 1*	*Affixe 2*	*Affixe 3*	*Quantité*
empierrements		**rectilinéaires**			

Commentaire sur les structures
appuyées sur un rocher
Photographié lors d'un vol le 28 septembre 2007 par C. Bizien-Jaglin

INTERPRETATION (les affixes 1 et 2 sont à choisir dans la liste des affixes matière, morphologie ou autre)

Nature (limité à 2)	*Affixe 1*	*Affixe 2*	*Quantité*
pêcheries			

Commentaire sur l'interprétation

MOBILIER *Mobilier significatif (décrit et commenté) :*

Contexte du mobilier : *Lieu de dépôt du mobilier :*

CHRONOLOGIE

Période de début :	?	siècle :	date :
Période de fin :	?	siècle :	date :

Attribution culturelle :

Commentaire sur la chronologie
x
x
x

GEOREFERENCES (Coordonnées de l'entité) :

Type de fond : **Lambert I** *Précision de l'emprise* : **135 m**

X du centroïde : **235 580** *Y du centroïde :* **1107130** *Z du centroïde : 0 m* **(NGF)**

ETAT ACTUEL

Situation : ■ *plein air* ☐ *Grotte, abri, souterrain* ■ *Immergé*

Topographie	*Géologie*	*Géomorphologie*
estran		

Enfouissement (en cm) :

Détruit : OUI NON *En élévation* : OUI NON

CIRCONSTANCES DE DECOUVERTE :

Année de la découverte	*Circonstance de la découverte*	*Inventeur/informateur*
1999 ?		J.-H. Clément

SOURCES :(mentionner documents bibliographiques, archives, cartes, plans, photographies etc...) :

vedette	pages concernées
Rapport prospection-inventaire nord de la Haute-Bretagne 2007 J.H. Clément, 2008 - Les anciennes pêcheries de la pointe de Hillion à la Pointe de Pléneuf, *Les Dossiers du Ce.R.A.A.* n° AE (à paraître) J.-H. Clément, 1999 - Les anciennes pêcheries de la côte Est de la baie de Saint-Brieuc, dans *Pêche à pied et usages de l'estran* , catalogue d'exposition, édition Apogée, p. 33-35.	

Cadre réservé au SRA

- N° Entité :
- Intérêt Patrimonial :
- Intérêt scientifique :
- Information à vérifier :
- Date de création :
- Dernière mise à jour :

ENTITES ARCHEOLOGIQUES LIEES

nature du lien	identification

OPERATIONS ARCHEOLOGIQUES LIEES

identification

PROTECTIONS ET SERVITUDES LIEES

identification

Commentaire général sur l'EA :

.....

.....

2007 **Planguenoual** 22173

Pêcheries

Cadastre : Domaine Public Maritime
Lieu-dit IGN : Le Rocher Romel
Carte IGN : 0916 ET, Top 25 – Erquy, Le Val-André, éd. 1992
Coordonnées Lambert : zone 1 X = 235 580 Y = 1 107 130

Altitude NGF : 0 m
Emprise actuellement observée : 135 m et 100 m

Lors du vol du 28-sept-07, C. Bizien-Jaglin a photographié un ensemble de pêcheries signalé par J.-H. Clément. Elles sont constituée d'empierrements rectilinéaires. L'une joint le plateau rocheux de la côte à celui du Rocher Romel, l'autre la Roche à Margot au Rocher Romel.

Bibliographie :

J.H. Clément, 2008 - Les anciennes pêcheries de la pointe de Hillion à la Pointe de Pléneuf, *Les Dossiers du Ce.R.A.A.* n° AE (à paraître)
J.-H. Clément, 1999 - *Les anciennes pêcheries de la côte Est de la baie de Saint-Brieuc, , dans Pêche à pied et usages de l'estran* , catalogue d'exposition, édition Apogée, p. 33-35.

CartoExplorateur 3D - Copyright IGN - Projection Lambert II étendu / NTF - Echelle 1:25000

© FFRP pour les itinéraires et sentiers de randonnées GR®, GRP®, PR®

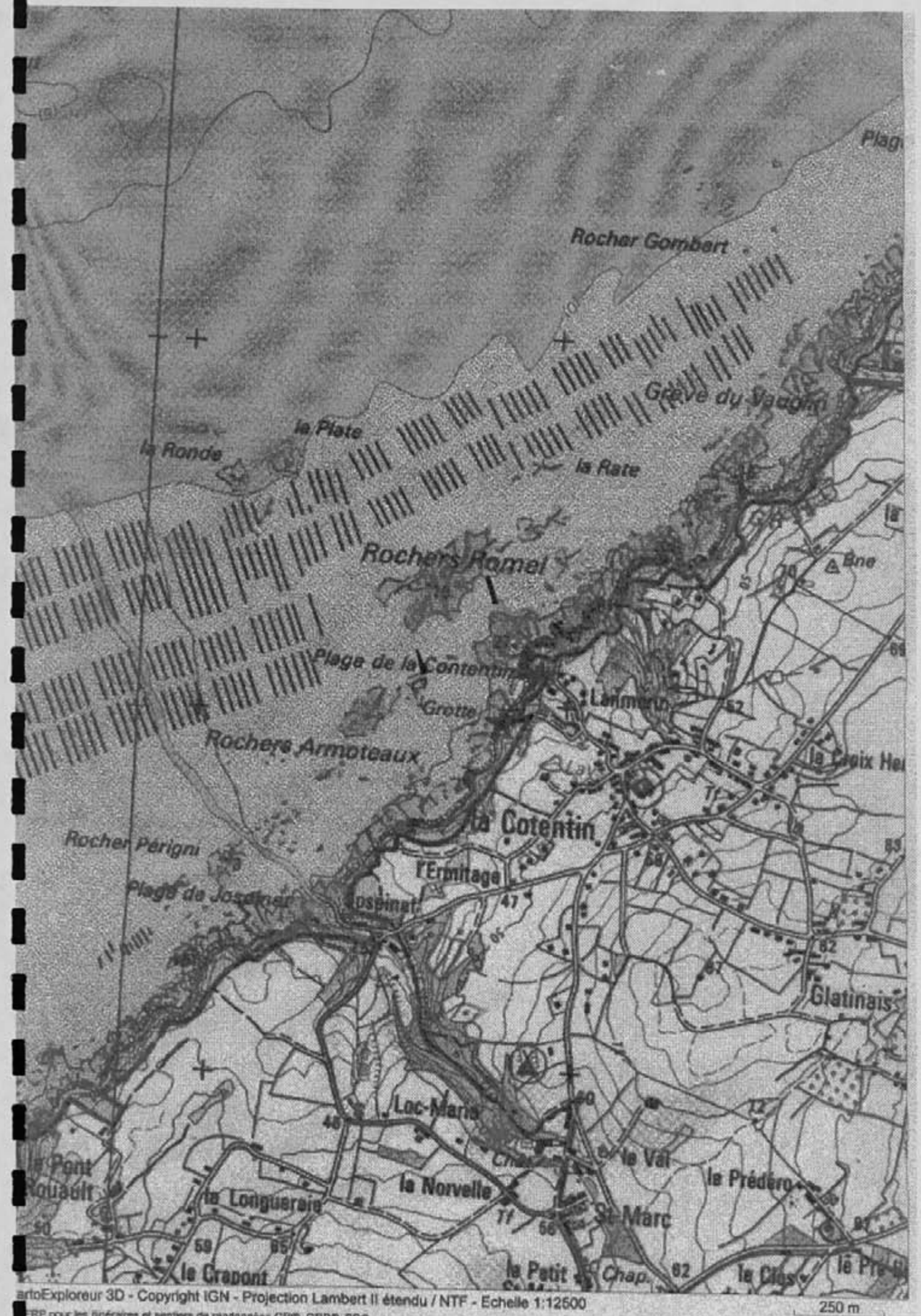

artoExploreur 3D - Copyright IGN - Projection Lambert II étendu / NTF - Echelle 1:12500
FRP pour les itinéraires et sentiers de randonnées GR®, GRP®, PR®

2007 PLANGUENOUAL 22173

Le Rocher Romel

Cordonnées Lambert I
X = 235 580 Y = 1107130

Domaine Public Maritime

Cliché : C. Bizien-Jaglin du 28-sept-07

FICHE D'ENREGISTREMENT DE DECOUVERTE

LOCALISATION *Département :* **22** *commune principale:* **PLEDELIAC (22175)**

Nom : **FORET DE LA HUNAUDAYE** *Lieu-dit de l'IGN et/ou adresse :* **FORET DE LA HUNAUDAYE**

Commune principale	*Lieu-dit du cadastre*	*Année*	*Section(s) . Parcelle (s)*
Plédéliac		09/04/2008	0A, 291

Commune (s)secondaire(s	*Lieu-dit du cadastre*	*Année*	*Section (s)*	*Parcelle (s)*

IDENTIFICATION

DESCRIPTION (les affixes 1 et 2 sont à choisir dans la liste des affixes matière, morphologie ou autre)

Structures (illimité)	*Doute (?)*	*Affixe 1*	*Affixe 2*	*Affixe 3*	*Quantité*
Aménagement indéterminé		tuile			

Commentaire sur les structures

Signalé par Monsieur Chemin, agent de l'ONF, ce gisement s'étend sur une surface d'envion 30 m de diamètre autour d'une déclivité occupée par une zone humide. Ce site est implanté dans l'emprise de la Forêt de la Hunnaudaye et est actuellement occupé par une jeune chenaie..

INTERPRETATION (les affixes 1 et 2 sont à choisir dans la liste des affixes matière, morphologie ou autre)

Nature (limité à 2)	*Affixe 1*	*Affixe 2*	*Quantité*
Occupation			

Commentaire sur l'interprétation

MOBILIER *Mobilier significatif (décrit et commenté) :*

Tegulae et imbrices, sigillées (Drag. 37), céramique grise, fgt de cruche, d'amphore, pelvis,2 meules rotatives en grès d'Erquy, pesons de tisserand en terre cuite.

Contexte du mobilier : *Lieu de dépôt du mobilier : Ce.R.A.A. Saint-Malo*

CHRONOLOGIE Gallo-romain

Période de début :	?	siècle :	date :
Période de fin :	?	siècle :	date :

Attribution culturelle :

Commentaire sur la chronologie

x
x
x

GEOREFERENCES (Coordonnées de l'entité) :

Type de fond : **Lambert I** *Précision de l'emprise* : 30 m

X du centroïde : **255125** *Y du centroïde :* **1099650** *Z du centroïde : 79 m* **(NGF)**

ETAT ACTUEL

Situation : ■ *plein air* ☐ *Grotte, abri, souterrain* ☐ *Immergé*

Topographie	*Géologie*	*Géomorphologie*

Enfouissement (en cm) :

Détruit : OUI NON *En élévation* : OUI NON

CIRCONSTANCES DE DECOUVERTE :

Année de la découverte	*Circonstance de la découverte*	*Inventeur/informateur*
	Travaux forestier	J.F. Chemin

SOURCES :(mentionner documents bibliographiques, archives, cartes, plans, photographies etc…) ;

vedette	pages concernées
Rapport prospection-inventaire nord de la Haute-Bretagne 2007	

Cadre réservé au SRA

- N° Entité :
- Intérêt Patrimonial :
- Intérêt scientifique :
- Information à vérifier :
- Date de création :
- Dernière mise à jour :

ENTITES ARCHEOLOGIQUES LIEES

nature du lien	identification

OPERATIONS ARCHEOLOGIQUES LIEES

identification

PROTECTIONS ET SERVITUDES LIEES

identification

Commentaire général sur l'EA :

.....

.....

2007 **Plédéliac** 22175

Gisement gallo-romain

Cadastre : Parcelle 291 ; Section 0A ; du 09/04/2008.
Lieu-dit IGN : Forêt de la Hunaudaye
Carte IGN : 1016 ET, TOP 25 – Saint-Cast-Le-Guildo – Cap Fréhel, éd. 1992.
Coordonnées Lambert : zone 1 X = 255 125 Y = 1 099 650

Altitude NGF : 79 m
Emprise actuellement observée : 30 m

Signalé par Monsieur Chemin, agent de l'ONF, ce gisement s'étend sur une surface d'environ 30 m de diamètre autour d'une déclivité occupée par une zone humide. Actuellement ce secteur difficilement prospectable est occupé par une jeune chênaie.

CartoExploreur 3D - Copyright IGN - Projection Lambert II étendu / NTF - Echelle 1:25000 500 m

© FFRP pour les itinéraires et sentiers de randonnées GR®, GRP®, PR®

Département :
COTES D ARMOR

Commune :
PLEDELIAC

Section : 0A

Échelle d'origine : 1/5000

Échelle d'édition : 1/2500

Date d'édition : 09/04/2008
(fuseau horaire de Paris)

©2007 Ministère du budget, des comptes publics et de la fonction publique

DIRECTION GÉNÉRALE DES IMPÔTS

EXTRAIT DU PLAN CADASTRAL INFORMATISÉ

Le plan visualisé sur cet extrait est géré par le centre des impôts foncier suivant :

Cet extrait de plan vous est délivré par :

cadastre.gouv.fr

EXTRAIT DU PLAN CADASTRAL

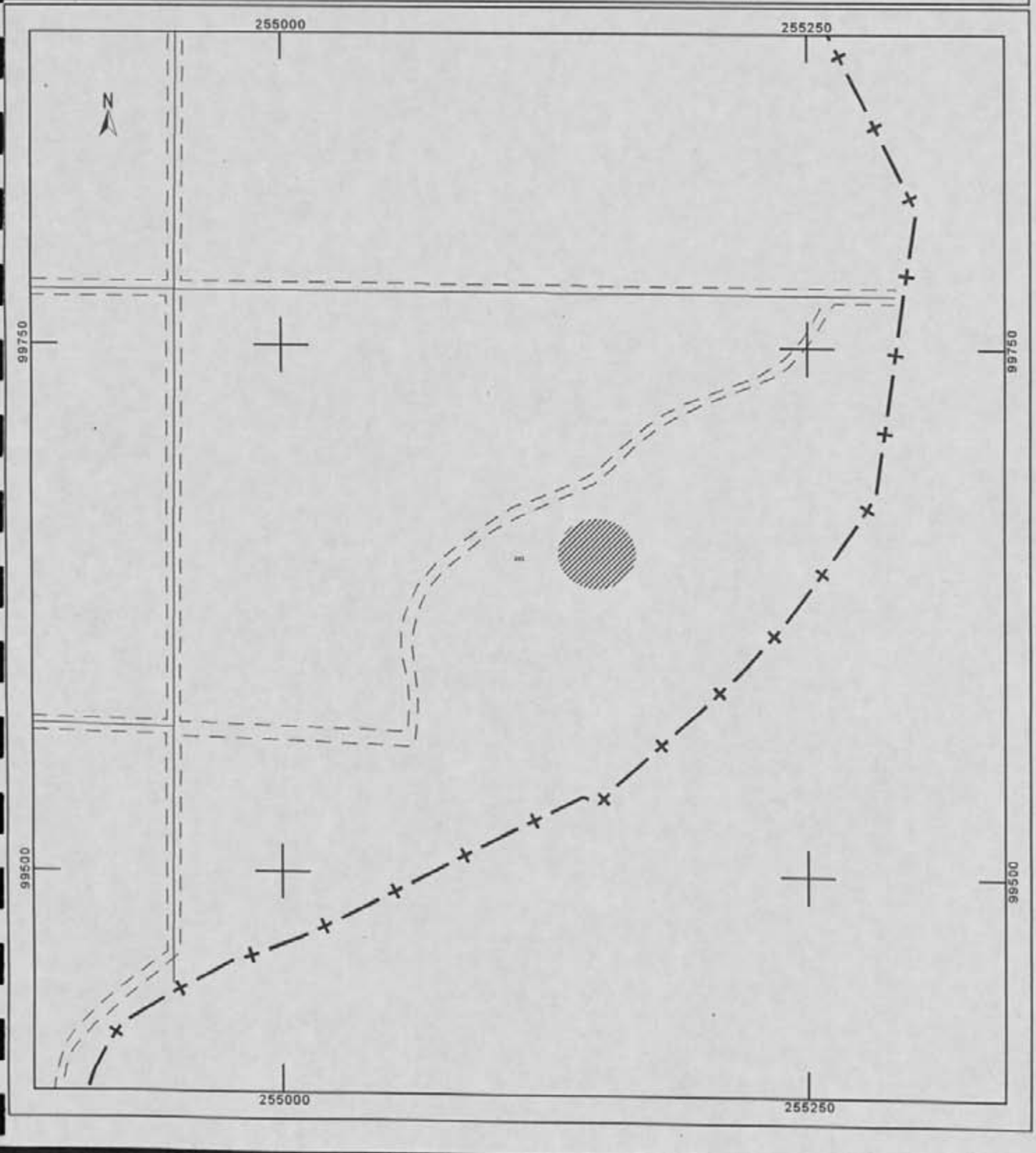

FICHE D'ENREGISTREMENT DE DECOUVERTE

LOCALISATION *Département :* **22** *commune principale:* **PLEDELIAC (22175)**

Nom : **LE GUILLIER** *Lieu-dit de l'IGN et/ou adresse :* **LE GUILLIER**

Commune principale	*Lieu-dit du cadastre*	*Année*	*Section(s) . Parcelle (s)*
Plédéliac		1985 édité en 2003	ZY, 26

Commune (s)secondaire(s	*Lieu-dit du cadastre*	*Année*	*Section (s)*	*Parcelle (s)*

IDENTIFICATION

DESCRIPTION (les affixes 1 et 2 sont à choisir dans la liste des affixes matière, morphologie ou autre)

Structures (illimité)	*Doute (?)*	*Affixe 1*	*Affixe 2*	*Affixe 3*	*Quantité*
enclos		rectangulaire	incomplet		

Commentaire sur les structures
apparaissant par excès de croissance de culture sur céréales

INTERPRETATION (les affixes 1 et 2 sont à choisir dans la liste des affixes matière, morphologie ou autre)

Nature (limité à 2)	*Affixe 1*	*Affixe 2*	*Quantité*

Commentaire sur l'interprétation

MOBILIER *Mobilier significatif (décrit et commenté) :*

Contexte du mobilier : *Lieu de dépôt du mobilier :*

CHRONOLOGIE

Période de début :	?	siècle :	date :
Période de fin :	?	siècle :	date :

Attribution culturelle :

Commentaire sur la chronologie
x
x
x

GEOREFERENCES (Coordonnées de l'entité) :

Type de fond : **Lambert I** *Précision de l'emprise* : **40 m X 60 m**

X du centroïde : **232140** *Y du centroïde :* **1091170** *Z du centroïde : 80 m* **(NGF)**

ETAT ACTUEL

Situation : ■ *plein air* ☐ *Grotte, abri, souterrain* ☐ *Immergé*

Topographie	*Géologie*	*Géomorphologie*

Enfouissement (en cm) :

Détruit : OUI NON *En élévation* : OUI NON

CIRCONSTANCES DE DECOUVERTE :

Année de la découverte	*Circonstance de la découverte*	*Inventeur/informateur*
19/09/03	Prospection aérienne	C. Bizien-Jaglin

SOURCES :(mentionner documents bibliographiques, archives, cartes, plans, photographies etc…) :

vedette	pages concernées
Rapport prospection-inventaire nord de la Haute-Bretagne 2007	

Cadre réservé au SRA
- N° Entité :
- Intérêt Patrimonial : • Intérêt scientifique :
- Information à vérifier :
- Date de création : • Dernière mise à jour :

ENTITES ARCHEOLOGIQUES LIEES

nature du lien	identification

OPERATIONS ARCHEOLOGIQUES LIEES

identification

PROTECTIONS ET SERVITUDES LIEES

identification

Commentaire général sur l'EA :

.....

.....

2007 (2003) **Plédéliac** 22175

Enclos rectangulaire

Cadastre : Parcelle 26 ; Section ZY ; de 1985 édité en 2003.
Lieu-dit IGN : Le Guillier
Carte IGN : 1016 ET, TOP 25 – Saint-Cast-Le-Guildo – Cap Fréhel, éd. 1992.
Coordonnées Lambert : zone 1 X = 232 140 Y = 1 091 170

Altitude NGF : 80 m
Emprise actuellement observée : 40 m X 60 m

Lors du vol du 19/09/03, C. Bizien-Jaglin a observé un enclos rectangulaire incomplet apparaissant par excès de croissance de culture sur céréales.

Cet enclos ne présente aucune corrélation avec le parcellaire du cadastre du XIX° siècle.

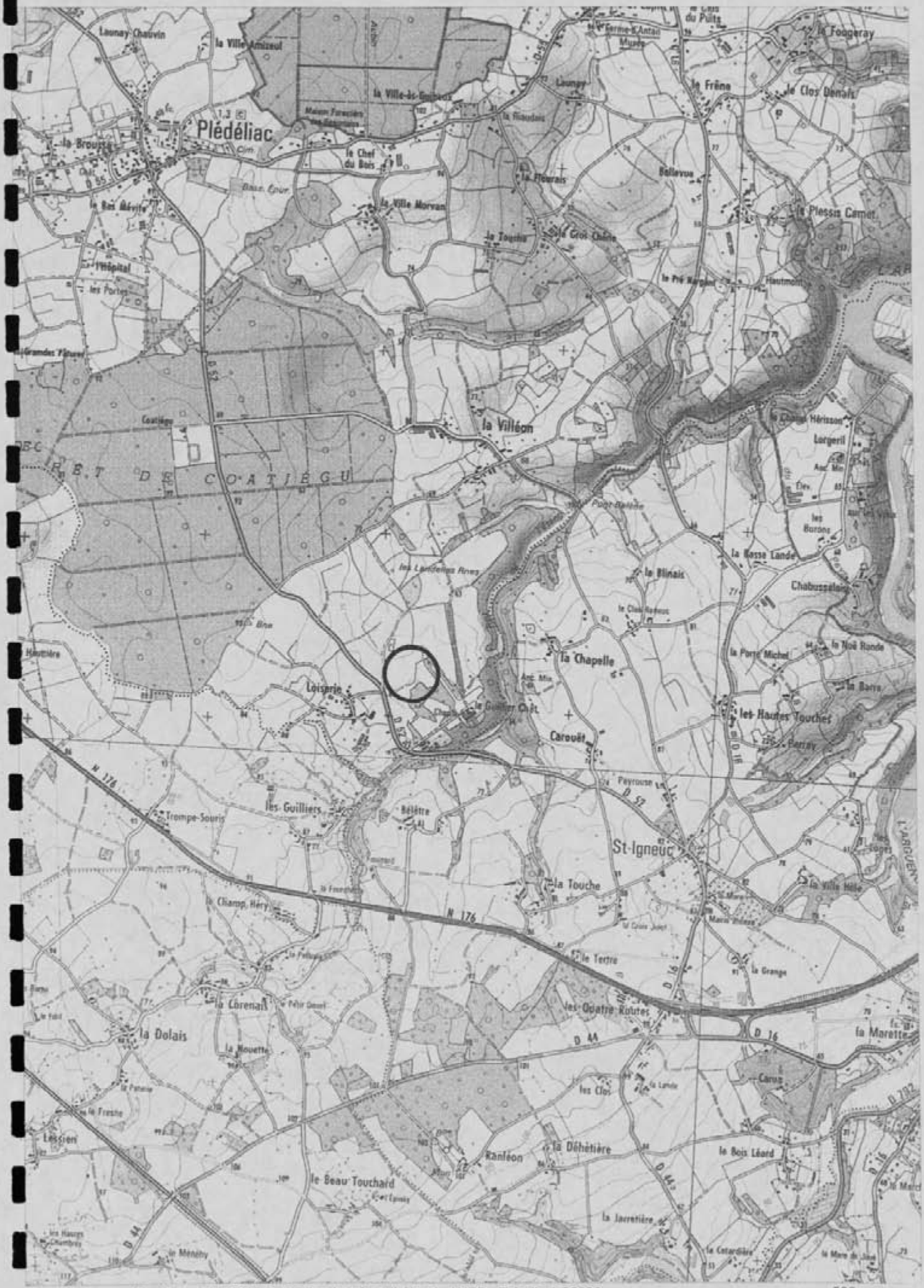

CartoExploreur 3D - Copyright IGN - Projection Lambert II étendu / NTF - Echelle 1:25000 500 m

© FFRP pour les itinéraires et sentiers de randonnées GR®, GRP®, PR®

Rapport 2007

Section ZY

Cadastre 1985

PLEDELIAC (22 175)

Le Guillier

(Doc. 2003)

2003 PLEDELIAC 22175

Le Guillier

Cordonnées Lambert I
X = 232140 Y = 1091170

section ZY, parcelle 26
cadastre de 1985 édité en 2003

Cliché : C. Bizien-Jaglin du 19-septembre 2003



FICHE D'ENREGISTREMENT DE DECOUVERTE

LOCALISATION *Département :* **22** *commune principale:* **PLEDRAN (22176)**

Nom : **LE PORTAL** *Lieu-dit de l'IGN et/ou adresse :* **LE PORTAL**

Commune principale	*Lieu-dit du cadastre*	*Année*	*Section(s) . Parcelle (s)*
Plédran		édité en 2004	B2, 859, 259

Commune (s)secondaire(s	*Lieu-dit du cadastre*	*Année*	*Section (s)*	*Parcelle (s)*

IDENTIFICATION

DESCRIPTION (les affixes 1 et 2 sont à choisir dans la liste des affixes matière, morphologie ou autre)

Structures (illimité)	*Doute (?)*	*Affixe 1*	*Affixe 2*	*Affixe 3*	*Quantité*
enclos	X	rectangulaire			

Commentaire sur les structures
apparaissant en vert-foncé sur maïs

INTERPRETATION (les affixes 1 et 2 sont à choisir dans la liste des affixes matière, morphologie ou autre)

Nature (limité à 2)	*Affixe 1*	*Affixe 2*	*Quantité*

Commentaire sur l'interprétation

MOBILIER *Mobilier significatif (décrit et commenté) :*

Contexte du mobilier : *Lieu de dépôt du mobilier :*

CHRONOLOGIE

Période de début :	?	siècle :	date :
Période de fin :	?	siècle :	date :

Attribution culturelle :

Commentaire sur la chronologie
x
x
x

GEOREFERENCES (Coordonnées de l'entité) :

Type de fond : **Lambert I** *Précision de l'emprise* : **100 m X 50 m**

X du centroïde : **226050** *Y du centroïde :* **1095550** *Z du centroïde : 125 m* **(NGF)**

ETAT ACTUEL

Situation : ■ *plein air* ☐ *Grotte, abri, souterrain* ☐ *Immergé*

Topographie	*Géologie*	*Géomorphologie*

Enfouissement (en cm) :

Détruit : OUI NON *En élévation* : OUI NON

CIRCONSTANCES DE DECOUVERTE :

Année de la découverte	*Circonstance de la découverte*	*Inventeur/informateur*
18/06/03	Prospection aérienne	C. Bizien-Jaglin

SOURCES :(mentionner documents bibliographiques, archives, cartes, plans, photographies etc...) :

vedette	pages concernées
Rapport prospection-inventaire nord de la Haute-Bretagne 2007	

Cadre réservé au SRA
- N° Entité :
- Intérêt Patrimonial :
- Intérêt scientifique :
- Information à vérifier :
- Date de création :
- Dernière mise à jour :

ENTITES ARCHEOLOGIQUES LIEES

nature du lien	identification

OPERATIONS ARCHEOLOGIQUES LIEES

identification

PROTECTIONS ET SERVITUDES LIEES

identification

Commentaire général sur l'EA :

.....

.....

2007 (2003) **Plédran** 22176

Enclos rectangulaire

Cadastre : Parcelles 859, 259 ; Section B2 ; édité en 2004.
Lieu-dit IGN : Le Portal
Carte IGN : 0916 OT, Top 25 - Saint-Brieuc, 1992
Coordonnées Lambert : zone 1 X = 226 050 Y = 1 095 550

Altitude NGF : 125 m
Emprise actuellement observée : 100 m X 50 m

Lors du vol du 18/06/03, C. Bizien-Jaglin a observé un enclos rectangulaire apparaissant en vert-foncé sur maïs. Des traces orthogonales blanches mais mal révélées, pour lesquelles il subsiste un doute, apparaissent aussi sur le cliché à l'est de l'enclos.

Cet enclos ne présente aucune corrélation avec le parcellaire du cadastre du XIX° siècle.

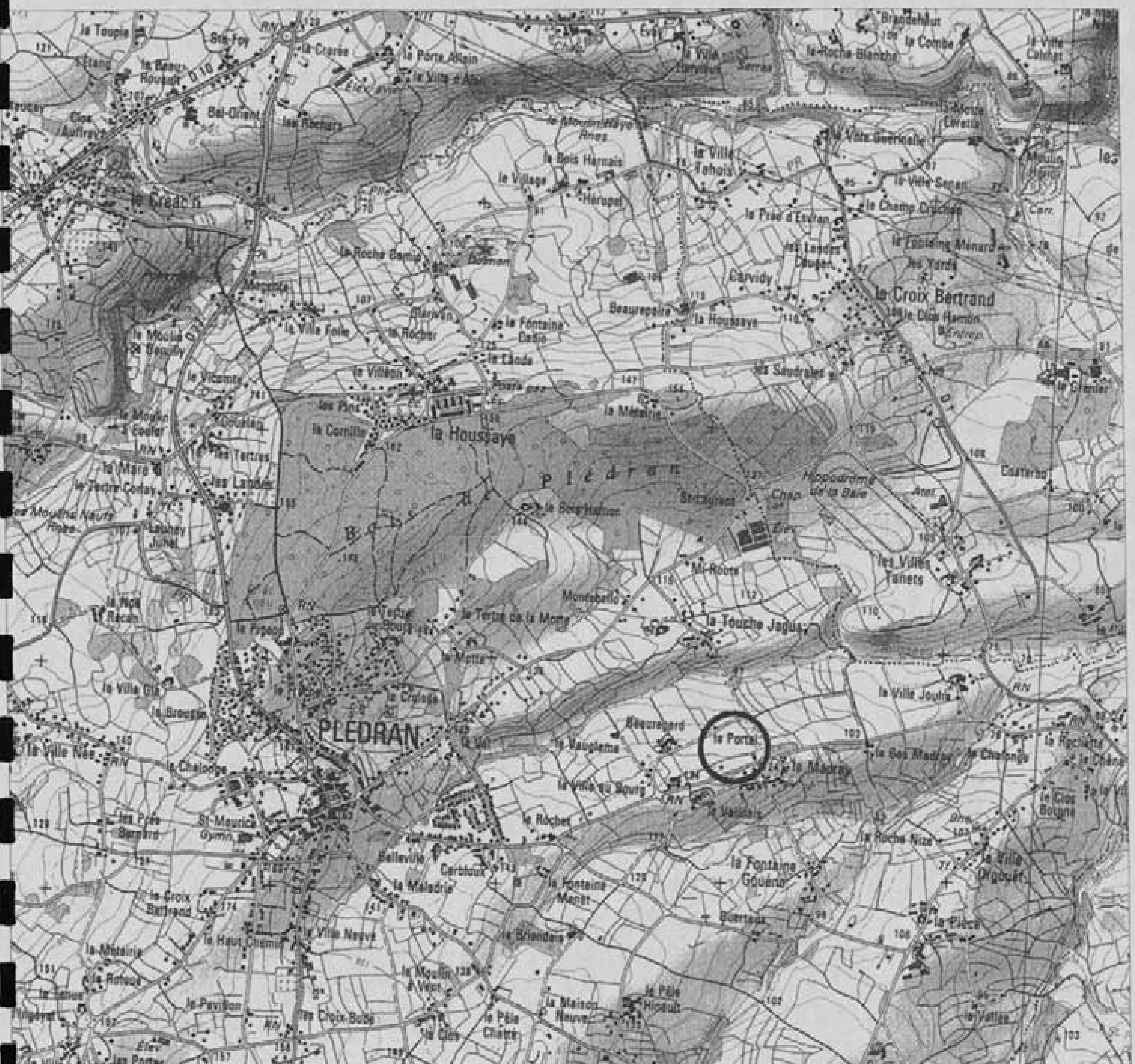

CartoExploreur 3D - Copyright IGN - Projection Lambert II étendu / NTF - Echelle 1:25000

500 m

© FFRP pour les itinéraires et sentiers de randonnées GR®, GRP®, PR®

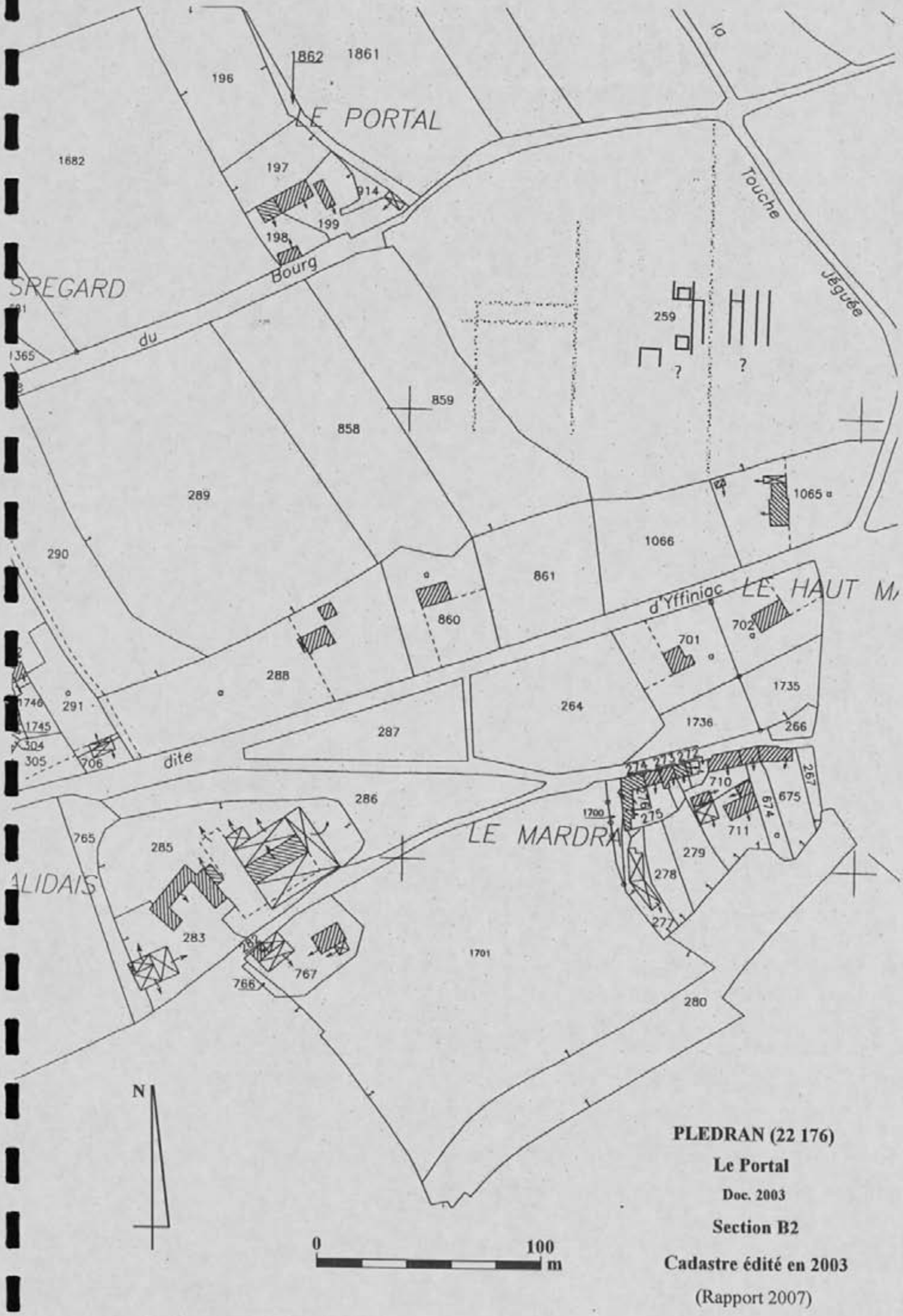

PLEDRAN (22 176)

Le Portal

Doc. 2003

Section B2

Cadastre édité en 2003

(Rapport 2007)

2003 PLEDRAN 22176

Le Portal

Cordonnées Lambert I
X = 226050 Y = 1095550

section B2 ; parcelles 859, 259
cadastre édité en 2004

Cliché : C. Bizien-Jaglin du 18-juin-2003

FICHE D'ENREGISTREMENT DE DECOUVERTE

LOCALISATION *Département :* **22** *commune principale:* **PLEDRAN (22176)**

Nom : **LES FOSSES** *Lieu-dit de l'IGN et/ou adresse :* **LES FOSSES**

Commune principale	*Lieu-dit du cadastre*	*Année*	*Section(s) . Parcelle (s)*
Plédran		24/02/2008	OC, 1876, 1411a

Commune (s)secondaire(s	*Lieu-dit du cadastre*	*Année*	*Section (s)*	*Parcelle (s)*

IDENTIFICATION

DESCRIPTION (les affixes 1 et 2 sont à choisir dans la liste des affixes matière, morphologie ou autre)

Structures (illimité)	*Doute (?)*	*Affixe 1*	*Affixe 2*	*Affixe 3*	*Quantité*
enclos		rectangulaire	incomplet		

Commentaire sur les structures
apparaissant en foncé sur céréales

INTERPRETATION (les affixes 1 et 2 sont à choisir dans la liste des affixes matière, morphologie ou autre)

Nature (limité à 2)	*Affixe 1*	*Affixe 2*	*Quantité*

Commentaire sur l'interprétation

MOBILIER *Mobilier significatif (décrit et commenté) :*

Contexte du mobilier : *Lieu de dépôt du mobilier :*

CHRONOLOGIE

Période de début :	?	siècle :	date :
Période de fin :	?	siècle :	date :

Attribution culturelle :

Commentaire sur la chronologie
x
x
x

GEOREFERENCES (Coordonnées de l'entité) :

Type de fond : **Lambert I** *Précision de l'emprise* : **90 m X 40 m**

X du centroïde : **228 820** *Y du centroïde* : **1 096 500** *Z du centroïde* : *81 m* **(NGF)**

ETAT ACTUEL

Situation : ■ *plein air* ☐ *Grotte, abri, souterrain* ☐ *Immergé*

Topographie	*Géologie*	*Géomorphologie*

Enfouissement (en cm) :

Détruit : OUI NON *En élévation* : OUI NON

CIRCONSTANCES DE DECOUVERTE :

Année de la découverte	*Circonstance de la découverte*	*Inventeur/informateur*
23-juin-07	Prospection aérienne	C. Bizien-Jaglin

SOURCES :(mentionner documents bibliographiques, archives, cartes, plans, photographies etc...) :

vedette	pages concernées
Rapport prospection-inventaire nord de la Haute-Bretagne 2007	

Cadre réservé au SRA

- N° Entité :
- Intérêt Patrimonial :
- Intérêt scientifique :
- Information à vérifier :
- Date de création :
- Dernière mise à jour :

ENTITES ARCHEOLOGIQUES LIEES

nature du lien	identification

OPERATIONS ARCHEOLOGIQUES LIEES

identification

PROTECTIONS ET SERVITUDES LIEES

identification

Commentaire général sur l'EA :

.....

.....

2007 **Plédran** 22176

Enclos rectangulaire incomplet

Cadastre : Parcelles 1876, 1411a ; Section 0C ; du 24/02/2008.
Lieu-dit IGN : Les Fossés
Carte IGN : 0916 OT, Top 25 - Saint-Brieuc, 1992
Coordonnées Lambert : zone 1 X = 228 820 Y = 1 096 500

Altitude NGF : 81 m
Emprise actuellement observée : 90 m X 40 m

Lors du vol du 23-juin-07, C. Bizien-Jaglin a observé un enclos rectangulaire incomplet compartimenté apparaissant en foncé sur céréales.

Cet enclos ne présente aucune corrélation avec le parcellaire du cadastre du XIX° siècle.



CartoExploreur 3D - Copyright IGN - Projection Lambert II étendu / NTF - Echelle 1:25000 500 m

© FFRP pour les itinéraires et sentiers de randonnées GR®, GRP®, PR®

Département :
COTES D ARMOR

Commune :
PLEDRAN

Section : 0C

Échelle d'origine : 1/2000

Échelle d'édition : 1/2000

Date d'édition : 24/02/2008
(fuseau horaire de Paris)

©2007 Ministère du budget, des comptes publics et de la fonction publique

DIRECTION GÉNÉRALE DES IMPÔTS

EXTRAIT DU PLAN CADASTRAL INFORMATISÉ

Le plan visualisé sur cet extrait est géré par le centre des impôts foncier suivant :

Cet extrait de plan vous est délivré par :

cadastre.gouv.fr

EXTRAIT DU PLAN CADASTRAL

2007 PLEDRAN 22176

Les Fossés

Cordonnées Lambert I
X = 228 820 Y = 1 096 500

section 0C ; parcelles 1876, 1411a
cadastre du 24/02/2008

Cliché : C. Bizien-Jaglin du 23-juin-07

FICHE D'ENREGISTREMENT DE DECOUVERTE

LOCALISATION *Département :* **22** *commune principale:* **PLEGUIEN (22177)**

Nom : **KERCADIC** *Lieu-dit de l'IGN et/ou adresse :* **KERCADIC**

Commune principale	*Lieu-dit du cadastre*	*Année*	*Section(s) . Parcelle (s)*
Pléguien		24/02/2008	0D, 900

Commune (s)secondaire(s	*Lieu-dit du cadastre*	*Année*	*Section (s)*	*Parcelle (s)*

IDENTIFICATION

DESCRIPTION (les affixes 1 et 2 sont à choisir dans la liste des affixes matière, morphologie ou autre)

Structures (illimité)	*Doute (?)*	*Affixe 1*	*Affixe 2*	*Affixe 3*	*Quantité*
enclos (système d')		rectangulaire	incomplet		

Commentaire sur les structures
apparaissant en foncé sur céréales

INTERPRETATION (les affixes 1 et 2 sont à choisir dans la liste des affixes matière, morphologie ou autre)

Nature (limité à 2)	*Affixe 1*	*Affixe 2*	*Quantité*

Commentaire sur l'interprétation

MOBILIER *Mobilier significatif (décrit et commenté) :*

Contexte du mobilier : *Lieu de dépôt du mobilier :*

CHRONOLOGIE

Période de début :	?	siècle :	date :
Période de fin :	?	siècle :	date :

Attribution culturelle :

Commentaire sur la chronologie
x
x
x

GEOREFERENCES (Coordonnées de l'entité) :

Type de fond : **Lambert I** *Précision de l'emprise* : **60 m X 40 m**

X du centroïde : **211 960** *Y du centroïde :* **1 115 130** *Z du centroïde : 85 m* **(NGF)**

ETAT ACTUEL

Situation : ■ *plein air* ☐ *Grotte, abri, souterrain* ☐ *Immergé*

Topographie	*Géologie*	*Géomorphologie*

Enfouissement (en cm) :

Détruit : OUI NON *En élévation* : OUI NON

CIRCONSTANCES DE DECOUVERTE :

Année de la découverte	*Circonstance de la découverte*	*Inventeur/informateur*
23-juin-07	Prospection aérienne	C. Bizien-Jaglin

SOURCES :(mentionner documents bibliographiques, archives, cartes, plans, photographies etc...) :

vedette	pages concernées
Rapport prospection-inventaire nord de la Haute-Bretagne 2007	

Cadre réservé au SRA

- N° Entité :
- Intérêt Patrimonial :
- Intérêt scientifique :
- Information à vérifier :
- Date de création :
- Dernière mise à jour :

ENTITES ARCHEOLOGIQUES LIEES

nature du lien	identification

OPERATIONS ARCHEOLOGIQUES LIEES

identification

PROTECTIONS ET SERVITUDES LIEES

identification

Commentaire général sur l'EA :

.....

.....

2007 **Pléguien** 22177

Système d'enclos rectangulaires incomplet

Cadastre : Parcelle 900 ; Section 0D ; du 24/02/2008.
Lieu-dit IGN : Kercadic
Carte IGN : 0916 OT, Top 25 - Saint-Brieuc, 1992
Coordonnées Lambert : zone 1 X = 211 960 Y = 1 115 130

Altitude NGF : 85 m
Emprise actuellement observée : 60 m X 40 m

Lors du vol du 23-juin-07, C. Bizien-Jaglin a observé un ensemble d'enclos rectangulaire juxtaposés apparaissant en foncé sur céréales. Il pourrait s'agir d'un ancien parcellaire.

Cet ensemble ne présente aucune corrélation avec le parcellaire du cadastre du XIX° siècle.

CartoExploreur 3D - Copyright IGN - Projection Lambert II étendu / NTF - Echelle 1:25000

FFRP pour les itinéraires et sentiers de randonnées GR®, GRP®, PR®

Département :
COTES D ARMOR

Commune :
PLEGUIEN

Section : 0D

Échelle d'origine : 1/2000

Échelle d'édition : 1/2000

Date d'édition : 24/02/2008
(fuseau horaire de Paris)

©2007 Ministère du budget, des comptes publics et de la fonction publique

DIRECTION GÉNÉRALE DES IMPÔTS

EXTRAIT DU PLAN CADASTRAL INFORMATISÉ

Le plan visualisé sur cet extrait est géré par le centre des impôts foncier suivant :

Cet extrait de plan vous est délivré par :

cadastre.gouv.fr

EXTRAIT DU PLAN CADASTRAL

2007 PLEGUIEN 22177

Kercadic

Cordonnées Lambert I
X = 211 960 Y = 1 115 130

section 0D ; parcelle 900
cadastre du 24/02/2008

Cliché : C. Bizien-Jaglin du 23-juin-07

FICHE D'ENREGISTREMENT DE DECOUVERTE

LOCALISATION *Département :* **22** *commune principale:* **PLELAN-LE-PETIT (22180)**

Nom : **LA BOULAIS** *Lieu-dit de l'IGN et/ou adresse :* **LA BOULAIS**

Commune principale	*Lieu-dit du cadastre*	*Année*	*Section(s) . Parcelle (s)*
Plélan-le-Petit		1993 édité en 2003	WS, 5a

Commune (s)secondaire(s	*Lieu-dit du cadastre*	*Année*	*Section (s)*	*Parcelle (s)*

IDENTIFICATION

DESCRIPTION (les affixes 1 et 2 sont à choisir dans la liste des affixes matière, morphologie ou autre)

Structures (illimité)	*Doute (?)*	*Affixe 1*	*Affixe 2*	*Affixe 3*	*Quantité*
enclos		polygonal			

Commentaire sur les structures
apparaissant en vert-foncé sur céréales. Un enclos localisé en 1990 est localisé à environ 150 m au sud.

INTERPRETATION (les affixes 1 et 2 sont à choisir dans la liste des affixes matière, morphologie ou autre)

Nature (limité à 2)	*Affixe 1*	*Affixe 2*	*Quantité*

Commentaire sur l'interprétation

MOBILIER *Mobilier significatif (décrit et commenté) :*

Contexte du mobilier : *Lieu de dépôt du mobilier :*

CHRONOLOGIE

Période de début :	?	siècle :	date :
Période de fin :	?	siècle :	date :

Attribution culturelle :

Commentaire sur la chronologie
x
x
x

GEOREFERENCES (Coordonnées de l'entité) :

Type de fond : **Lambert I** *Précision de l'emprise* : **100 m X 100 m**

X du centroïde : **260950** *Y du centroïde :* **1092200** *Z du centroïde : 115 m* **(NGF)**

ETAT ACTUEL

Situation : ■ *plein air* ☐ *Grotte, abri, souterrain* ☐ *Immergé*

Topographie	*Géologie*	*Géomorphologie*

Enfouissement (en cm) :

Détruit : OUI NON ***En élévation*** : OUI NON

CIRCONSTANCES DE DECOUVERTE :

Année de la découverte	*Circonstance de la découverte*	*Inventeur/informateur*
02/07/03	Prospection aérienne	C. Bizien-Jaglin

SOURCES :(mentionner documents bibliographiques, archives, cartes, plans, photographies etc...) :

vedette	pages concernées
Rapport prospection-inventaire nord de la Haute-Bretagne 2007 Langouët L., Faguet G., Andlauer L.,1990 = Chronique de prospection archéologique 1990 en Haute-Bretagne, dans *Les Dossiers du Ce.R.A.A.*, 18, 1990, p. 5-41.	

Cadre réservé au SRA

- N° Entité :
- Intérêt Patrimonial :
- Intérêt scientifique :
- Information à vérifier :
- Date de création :
- Dernière mise à jour :

ENTITES ARCHEOLOGIQUES LIEES

nature du lien	identification

OPERATIONS ARCHEOLOGIQUES LIEES

identification

PROTECTIONS ET SERVITUDES LIEES

identification

Commentaire général sur l'EA :

.....

.....

2007 (2003) **Plélan-le-Petit** 22180

Enclos polygonal

Cadastre : Parcelle 5a ; Section WS ; de 1993 édité en 2003.
Lieu-dit IGN : La Boulais
Carte IGN : 1016 ET, TOP 25 – Saint-Cast-Le-Guildo – Cap Fréhel, éd. 1992.
Coordonnées Lambert : zone 1 X = 260 950 Y = 1 092 200

Altitude NGF : 115 m
Emprise actuellement observée : 100 m X 100 m

Lors du vol du 02/07/03, C. Bizien-Jaglin a observé un enclos polygonal apparaissant en vert-foncé sur céréales. Un enclos localisé en 1990 est localisé à 150 m au sud. .

Cet enclos ne présente aucune corrélation avec le parcellaire du cadastre du XIX° siècle.

Bibliographie :

Langouët L., Faguet G., Andlauer L.,1990 = Chronique de prospection archéologique 1990 en Haute-Bretagne, dans *Les Dossiers du Ce.R.A.A.*, 18, 1990, p. 5-41.

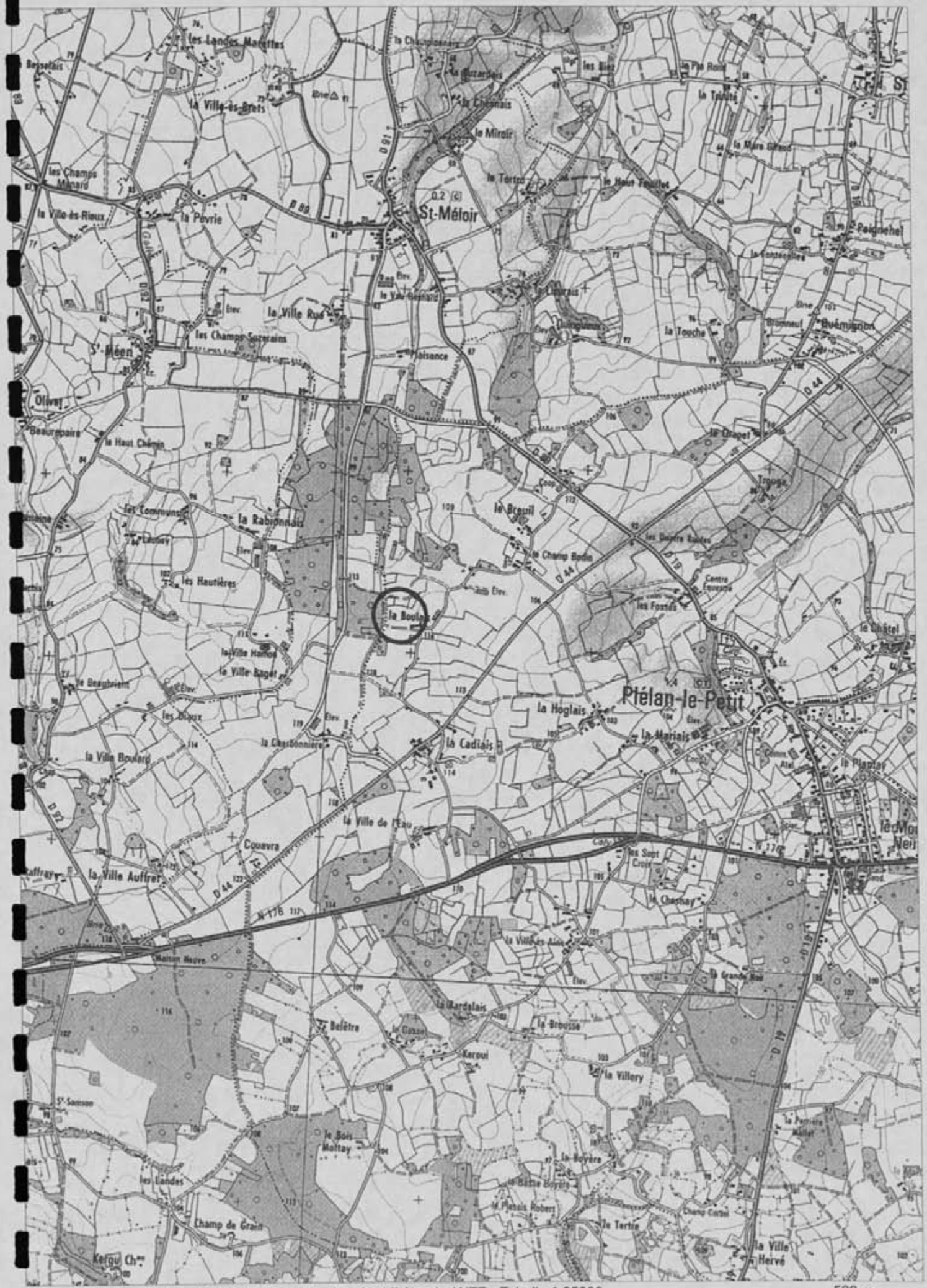

CartoExplorer 3D - Copyright IGN - Projection Lambert II étendu / NTF - Echelle 1:25000

500 m

© FFRP pour les itinéraires et sentiers de randonnées GR®, GRP®, PR®

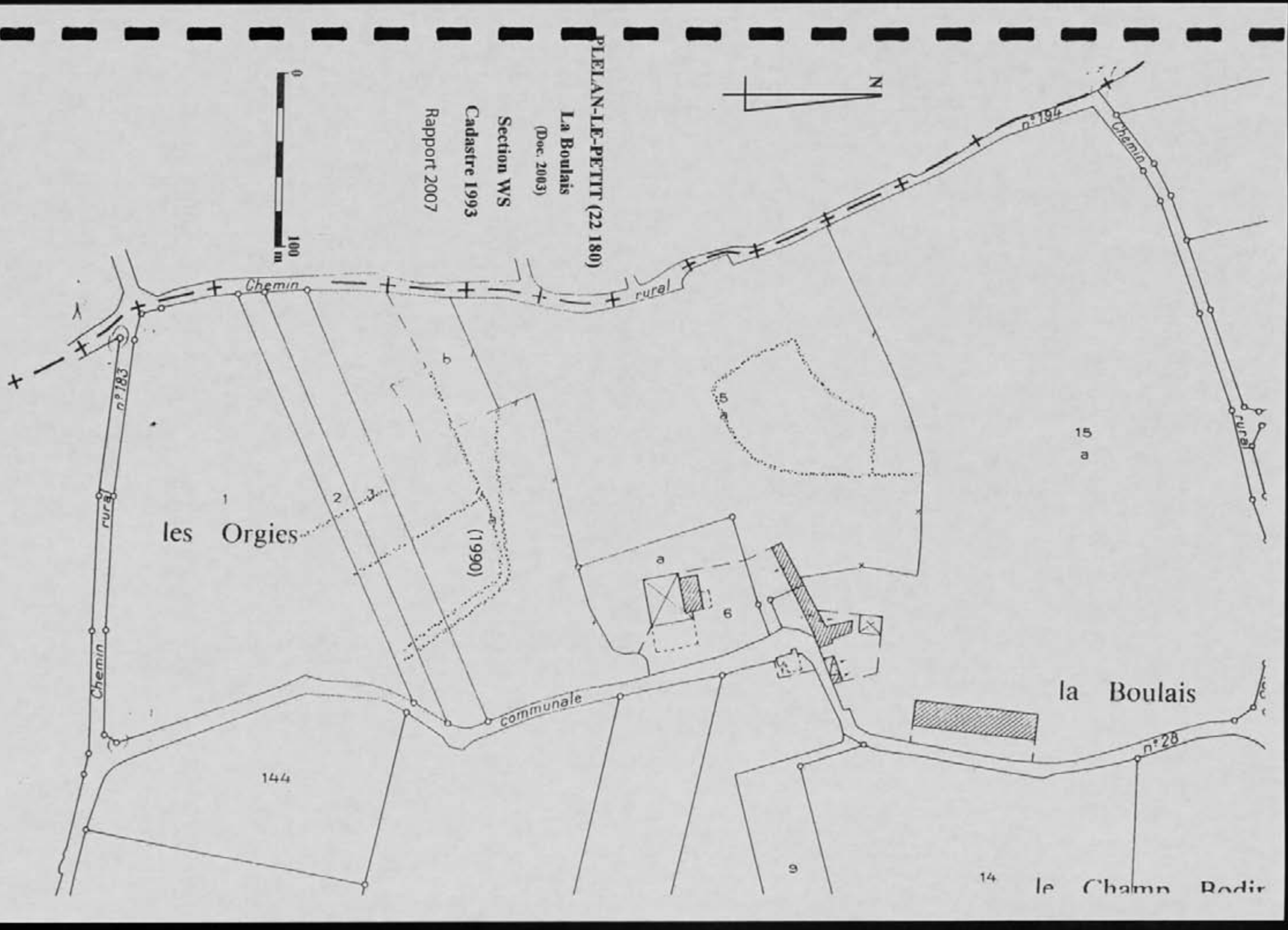
PLELAN-LE-PETIT (22 180)
La Boulais
(Doc. 2003)
Section WS
Cadastre 1993
Rapport 2007
0
100 m
N
Chemin rural n°194
Chemin rural n°183
Chemin rural
Chemin communale
les Orgies
la Boulais
(1990)
1
2
3
5
5 a
6
a
15
a
144
9
14
le Champ Rodir

2003 PLELAN-LE-PETIT 22180

La Boulais

Cordonnées Lambert I
X = 260950 Y = 1092200

section WS ; parcelle 5a
cadastre de 1993 édité en 2003

Cliché : C. Bizien-Jaglin du 02-juillrt 2003

FICHE D'ENREGISTREMENT DE DECOUVERTE

LOCALISATION *Département :* **22** *commune principale:* **PLELAN-LE-PETIT (22180)**

Nom : **LA CHAPELLE-SAINT-THUAL** *Lieu-dit de l'IGN et/ou adresse :* **LA CHAPELLE-SAINT-THUAL**

Commune principale	*Lieu-dit du cadastre*	*Année*	*Section(s) . Parcelle (s)*
Plélan-le-Petit		24/02/2008	WE, 120, 203

Commune (s)secondaire(s	*Lieu-dit du cadastre*	*Année*	*Section (s)*	*Parcelle (s)*

IDENTIFICATION

DESCRIPTION (les affixes 1 et 2 sont à choisir dans la liste des affixes matière, morphologie ou autre)

Structures (illimité)	*Doute (?)*	*Affixe 1*	*Affixe 2*	*Affixe 3*	*Quantité*
enclos		rectangulaire	incomplet		
traces	X	rectangulaire			

Commentaire sur les structures
apparaissant en foncé sur céréales
La trace rectangulaire apparaît en claire.

INTERPRETATION (les affixes 1 et 2 sont à choisir dans la liste des affixes matière, morphologie ou autre)

Nature (limité à 2)	*Affixe 1*	*Affixe 2*	*Quantité*

Commentaire sur l'interprétation

MOBILIER *Mobilier significatif (décrit et commenté)* :

Contexte du mobilier : *Lieu de dépôt du mobilier :*

CHRONOLOGIE

Période de début :	?	siècle :	date :
Période de fin :	?	siècle :	date :

Attribution culturelle :

Commentaire sur la chronologie
x
x
x

GEOREFERENCES (Coordonnées de l'entité) :

Type de fond : **Lambert I** *Précision de l'emprise* : **50 m X 50 m**

X du centroïde : **264 375** *Y du centroïde :* **1 089 750** *Z du centroïde : 94 m* **(NGF)**

ETAT ACTUEL

Situation : ■ *plein air* ☐ *Grotte, abri, souterrain* ☐ *Immergé*

Topographie	*Géologie*	*Géomorphologie*

Enfouissement (en cm) :

Détruit : OUI NON *En élévation* : OUI NON

CIRCONSTANCES DE DECOUVERTE :

Année de la découverte	*Circonstance de la découverte*	*Inventeur/informateur*
23-juin-07	Prospection aérienne	C. Bizien-Jaglin

SOURCES :(mentionner documents bibliographiques, archives, cartes, plans, photographies etc...) :

vedette	pages concernées
Rapport prospection-inventaire nord de la Haute-Bretagne 2007	

Cadre réservé au SRA

- N° Entité :
- Intérêt Patrimonial :
- Intérêt scientifique :
- Information à vérifier :
- Date de création :
- Dernière mise à jour :

ENTITES ARCHEOLOGIQUES LIEES

nature du lien	identification

OPERATIONS ARCHEOLOGIQUES LIEES

identification

PROTECTIONS ET SERVITUDES LIEES

identification

Commentaire général sur l'EA :

.....

.....

2007 **Plélan-le-Petit** 22180

Angle d'enclos

Cadastre : Parcelles 120, 203 ; Section WE ; du 24/02/2008.
Lieu-dit IGN : La Chapelle-Saint-thual
Carte IGN : 1017 Est, Broons, 1993
Coordonnées Lambert : zone 1 X = 264 375 Y = 1 089 750

Altitude NGF : 94 m
Emprise actuellement observée : 50 m X 50 m

Lors du vol du 23-juin-07, C. Bizien-Jaglin a observé un angle d'enclos apparaissant en foncé sur céréales. Une trace rectangulaire claire apparaît sur la parcelle adjacente. Bien que son orientation corresponde à celle de l'angle, elle reste douteuse.

Cet enclos ne présente aucune corrélation avec le parcellaire du cadastre du XIX° siècle.

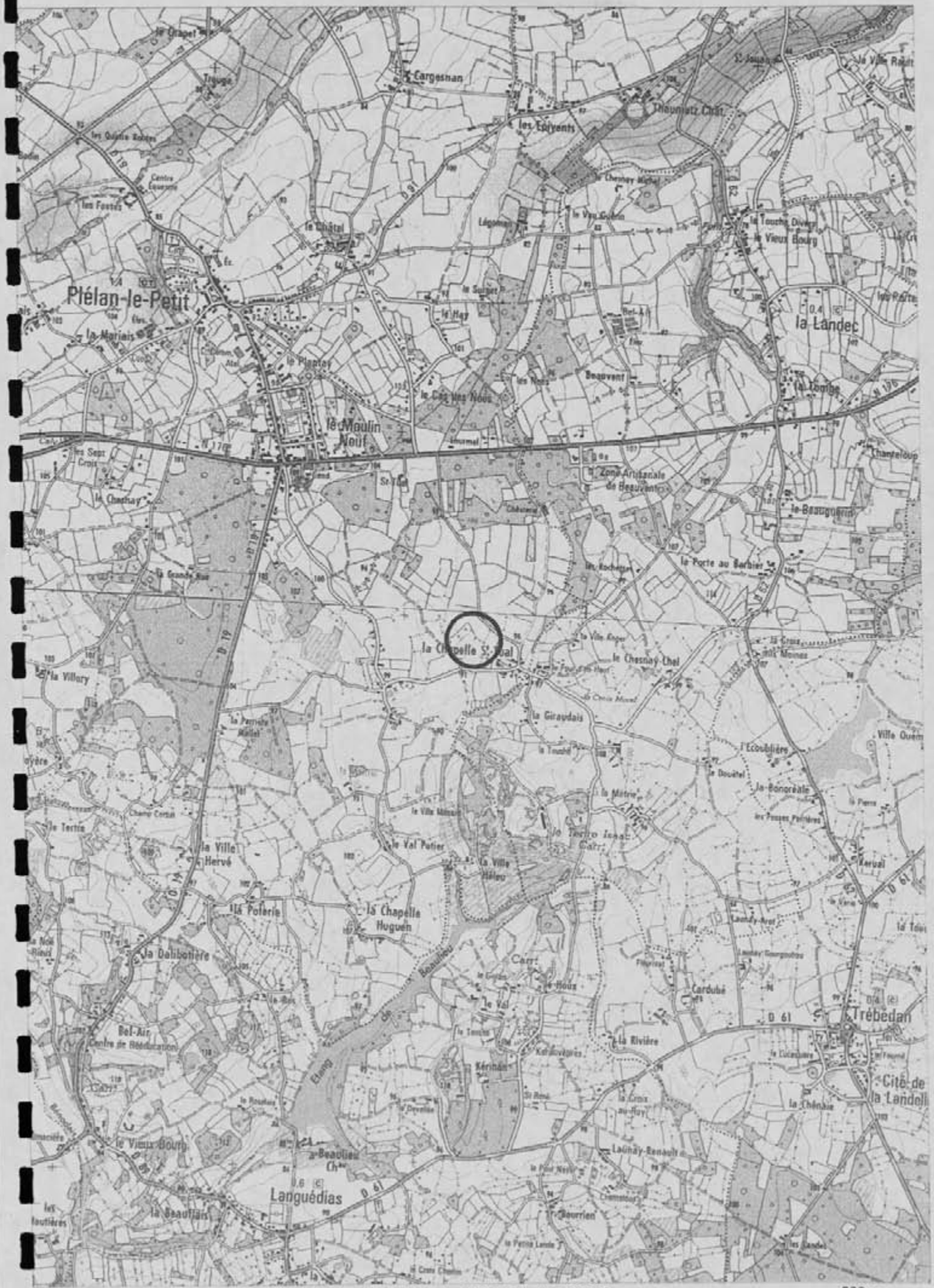

CartoExploreur 3D - Copyright IGN - Projection Lambert II étendu / NTF - Echelle 1:25000

500 m

© FFRP pour les itinéraires et sentiers de randonnées GR®, GRP®, PR®

Département :
COTES D ARMOR

Commune :
PLELAN-LE-PETIT

Section : WE

Échelle d'origine : 1/2500

Échelle d'édition : 1/2000

Date d'édition : 24/02/2008
(fuseau horaire de Paris)

©2007 Ministère du budget, des comptes publics et de la fonction publique

DIRECTION GÉNÉRALE DES IMPÔTS

EXTRAIT DU PLAN CADASTRAL INFORMATISÉ

Rapport 2007

Le plan visualisé sur cet extrait est géré par le centre des impôts foncier suivant :

Cet extrait de plan vous est délivré par :

cadastre.gouv.fr

EXTRAIT DU PLAN CADASTRAL

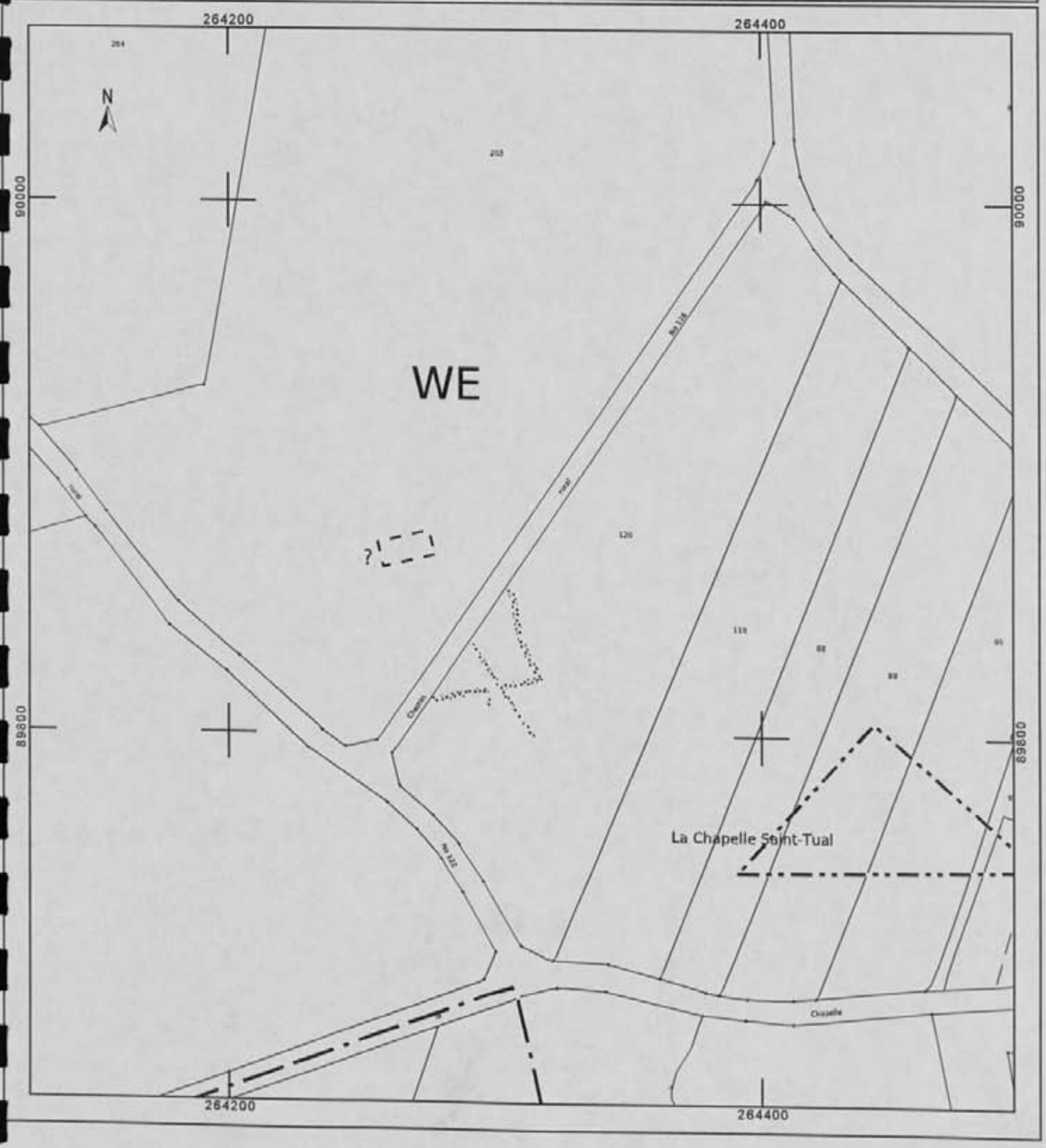

2007 PLELAN-LE-PETIT 22180

La Chapelle-Saint-Thual

Cordonnées Lambert I
X = 264 375 Y = 1 089 750

section WE ; parcelle 120
cadastre du 24/02/2008

Cliché : C. Bizien-Jaglin du 23-juin-07

FICHE D'ENREGISTREMENT DE DECOUVERTE

LOCALISATION *Département :* **22** *commune principale:* **PLELO (22182)**

Nom : **BOIE DU GIBET** *Lieu-dit de l'IGN et/ou adresse :* **BOIE DU GIBET**

Commune principale	*Lieu-dit du cadastre*	*Année*	*Section(s) . Parcelle (s)*
Plélo		24/02/2008	YM, 15a

Commune (s)secondaire(s	*Lieu-dit du cadastre*	*Année*	*Section (s)*	*Parcelle (s)*

IDENTIFICATION

DESCRIPTION (les affixes 1 et 2 sont à choisir dans la liste des affixes matière, morphologie ou autre)

Structures (illimité)	*Doute (?)*	*Affixe 1*	*Affixe 2*	*Affixe 3*	*Quantité*
enclos (système d')		quadrangulaire			

Commentaire sur les structures
révélé par des cultures couchées

INTERPRETATION (les affixes 1 et 2 sont à choisir dans la liste des affixes matière, morphologie ou autre)

Nature (limité à 2)	*Affixe 1*	*Affixe 2*	*Quantité*

Commentaire sur l'interprétation

MOBILIER *Mobilier significatif (décrit et commenté) :*

Contexte du mobilier : *Lieu de dépôt du mobilier :*

CHRONOLOGIE

Période de début :	?	siècle :	date :
Période de fin :	?	siècle :	date :

Attribution culturelle :

Commentaire sur la chronologie
x
x
x

GEOREFERENCES (Coordonnées de l'entité) :

Type de fond : **Lambert I** *Précision de l'emprise* : **120 m X 60 m**

X du centroïde : **209 990** *Y du centroïde :* **1 112 400** *Z du centroïde : 113 m* **(NGF)**

ETAT ACTUEL

Situation : ■ *plein air* ☐ *Grotte, abri, souterrain* ☐ *Immergé*

Topographie	*Géologie*	*Géomorphologie*

Enfouissement (en cm) :

Détruit : OUI NON *En élévation* : OUI NON

CIRCONSTANCES DE DECOUVERTE :

Année de la découverte	*Circonstance de la découverte*	*Inventeur/informateur*
23-juin-07	Prospection aérienne	C. Bizien-Jaglin

SOURCES :(mentionner documents bibliographiques, archives, cartes, plans, photographies etc...) :

vedette	pages concernées
Rapport prospection-inventaire nord de la Haute-Bretagne 2007	

Cadre réservé au SRA

- N° Entité :
- Intérêt Patrimonial :
- Intérêt scientifique :
- Information à vérifier :
- Date de création :
- Dernière mise à jour :

ENTITES ARCHEOLOGIQUES LIEES

nature du lien	identification

OPERATIONS ARCHEOLOGIQUES LIEES

identification

PROTECTIONS ET SERVITUDES LIEES

identification

Commentaire général sur l'EA :

.....

.....

2007 **Plélo** 22182

Enclos quadrangulaire

Cadastre : Parcelle 15a ; Section YM ; du 24/02/2008.
Lieu-dit IGN : Boie du Gibet
Carte IGN : 0916 OT, Top 25 - Saint-Brieuc, 1992
Coordonnées Lambert : zone 1 X = 209 990 Y = 1 112 400

Altitude NGF : 113 m
Emprise actuellement observée : 120 m X 60 m

Lors du vol du 23-juin-07, C. Bizien-Jaglin a observé un enclos quadrangulaire révélé par des cultures couchées.

Cet enclos ne présente aucune corrélation avec le parcellaire du cadastre du XIX° siècle.

CartoExploreur 3D - Copyright IGN - Projection Lambert II étendu / NTF - Echelle 1:25000

© FFRP pour les itinéraires et sentiers de randonnées GR®, GRP®, PR®

Département :
COTES D ARMOR

Commune :
PLELO

Section : YM

Échelle d'origine : 1/2000

Échelle d'édition : 1/2000

Date d'édition : 24/02/2008
(fuseau horaire de Paris)

©2007 Ministère du budget, des comptes publics et de la fonction publique

DIRECTION GÉNÉRALE DES IMPÔTS

EXTRAIT DU PLAN CADASTRAL INFORMATISÉ

Le plan visualisé sur cet extrait est géré par le centre des impôts foncier suivant :

Cet extrait de plan vous est délivré par :

cadastre.gouv.fr

EXTRAIT DU PLAN CADASTRAL

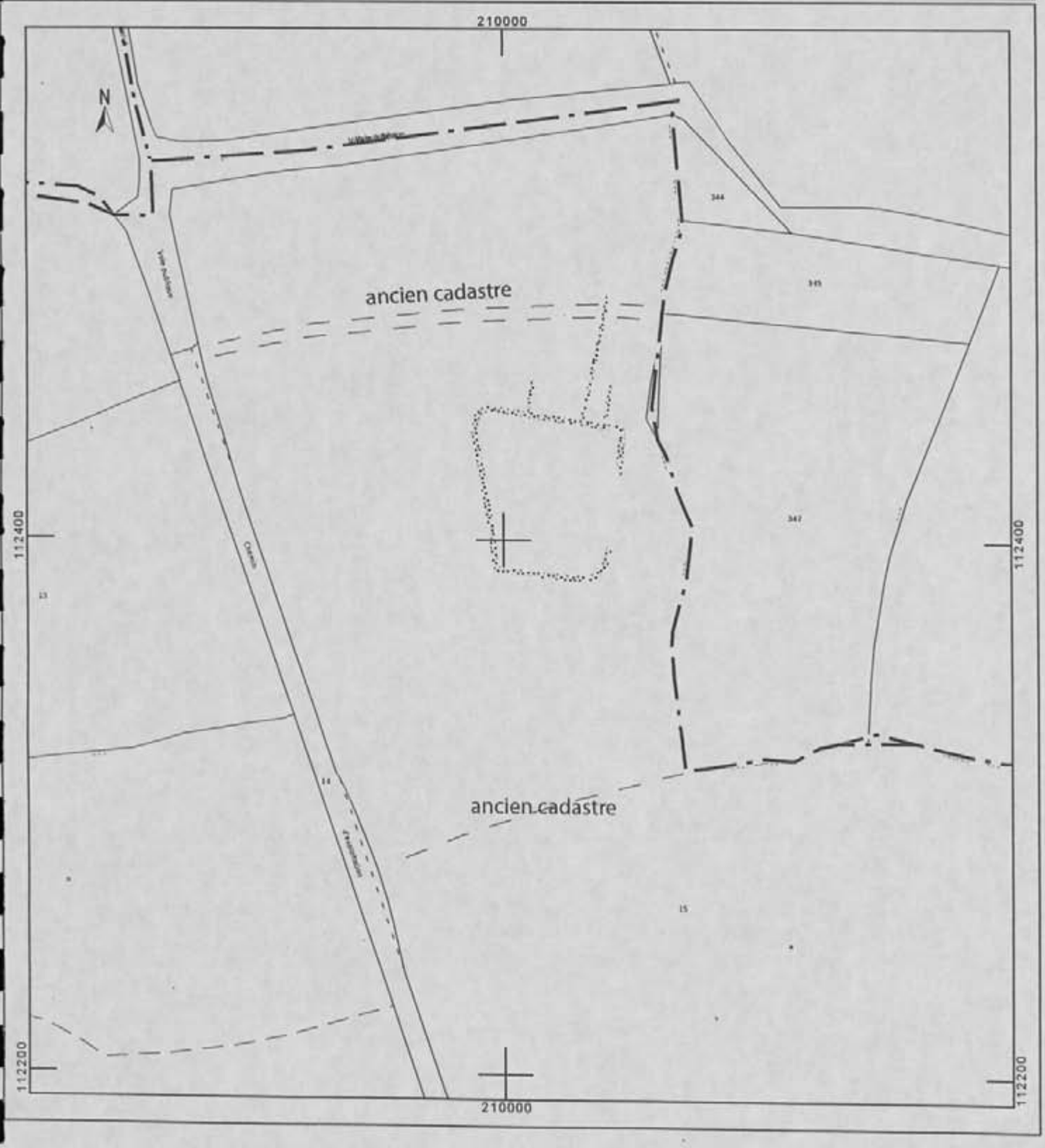

2007 PLELO 22182

Bois du Gibet

Cordonnées Lambert I
X = 209 990 Y = 1 112 400
section YM ; parcelle 15a ; cadastre du 24/02/2008

Clichés : C. Bizien-Jaglin du 23-juin-07

FICHE D'ENREGISTREMENT DE DECOUVERTE

LOCALISATION *Département :* **22** *commune principale:* **PLENEE-JUGON (22185)**

Nom : **LA VILLE DOUAL** *Lieu-dit de l'IGN et/ou adresse :* **LA VILLE DOUAL**

Commune principale	*Lieu-dit du cadastre*	*Année*	*Section(s) . Parcelle (s)*
Plénée-Jugon		1982 édité en 2003	XO, 11a

Commune (s)secondaire(s	*Lieu-dit du cadastre*	*Année*	*Section (s)*	*Parcelle (s)*

IDENTIFICATION

DESCRIPTION (les affixes 1 et 2 sont à choisir dans la liste des affixes matière, morphologie ou autre)

Structures (illimité)	*Doute (?)*	*Affixe 1*	*Affixe 2*	*Affixe 3*	*Quantité*
enclos		curvilinéaire			

Commentaire sur les structures
apparaissant en vert-foncé sur céréales

INTERPRETATION (les affixes 1 et 2 sont à choisir dans la liste des affixes matière, morphologie ou autre)

Nature (limité à 2)	*Affixe 1*	*Affixe 2*	*Quantité*

Commentaire sur l'interprétation

MOBILIER *Mobilier significatif (décrit et commenté)* :

Contexte du mobilier : *Lieu de dépôt du mobilier :*

CHRONOLOGIE

Période de début :	?	siècle :	date :
Période de fin :	?	siècle :	date :

Attribution culturelle :

Commentaire sur la chronologie
x
x
x

GEOREFERENCES (Coordonnées de l'entité) :

Type de fond : **Lambert I** *Précision de l'emprise* : **50 m X 60 m**

X du centroïde : **245130** *Y du centroïde :* **1080640** *Z du centroïde : 113 m* **(NGF)**

ETAT ACTUEL

Situation : ■ *plein air* ☐ *Grotte, abri, souterrain* ☐ *Immergé*

Topographie	*Géologie*	*Géomorphologie*

Enfouissement (en cm) :

Détruit : OUI NON *En élévation* : OUI NON

CIRCONSTANCES DE DECOUVERTE :

Année de la découverte	*Circonstance de la découverte*	*Inventeur/informateur*
04/07/03	Prospection aérienne	C. Bizien-Jaglin

SOURCES :(mentionner documents bibliographiques, archives, cartes, plans, photographies etc…) :

vedette	pages concernées
Rapport prospection-inventaire nord de la Haute-Bretagne 2007	

Cadre réservé au SRA
- N° Entité :
- Intérêt Patrimonial :
- Intérêt scientifique :
- Information à vérifier :
- Date de création :
- Dernière mise à jour :

ENTITES ARCHEOLOGIQUES LIEES

nature du lien	identification

OPERATIONS ARCHEOLOGIQUES LIEES

identification

PROTECTIONS ET SERVITUDES LIEES

identification

Commentaire général sur l'EA :

.....

.....

2007 (2003) **Plénée-Jugon** 22185

Enclos curvilinéaire

Cadastre : Parcelle 11a ; Section XO ; de 1982 édité en 2003.
Lieu-dit IGN : La Ville Doual
Carte IGN : 1017 Ouest Plénée-Jugon 1993
Coordonnées Lambert : zone 1 X = 245 130 Y = 1 080 640

Altitude NGF : 113 m
Emprise actuellement observée : 50 m X 60 m

Lors du vol du 04/07/03, C. Bizien-Jaglin a observé un enclos curvilinéaire apparaissant en vert-foncé sur céréales.

Cet enclos ne présente aucune corrélation avec le parcellaire du cadastre du XIX° siècle.

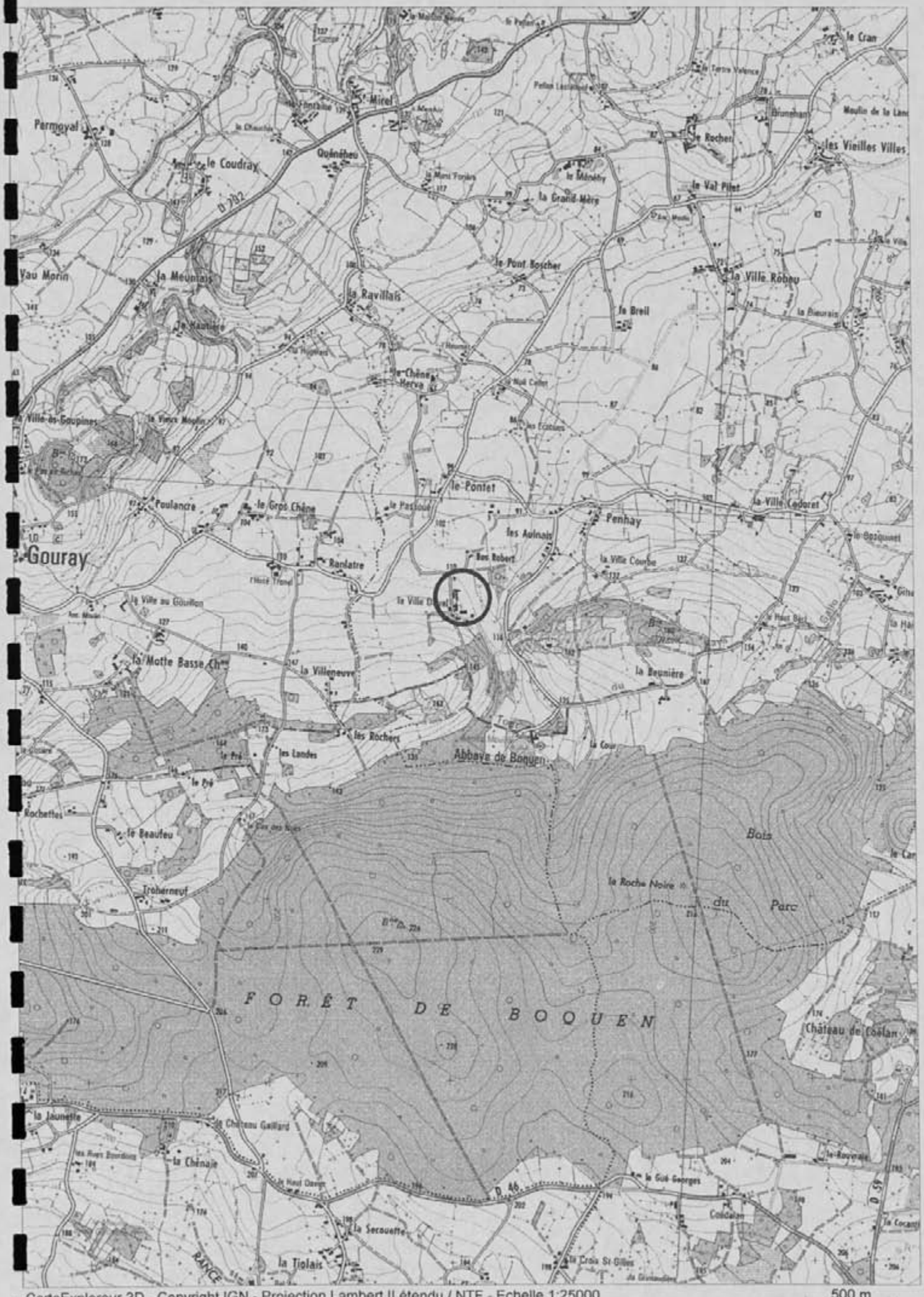

CartoExploreur 3D - Copyright IGN - Projection Lambert II étendu / NTF - Echelle 1:25000

500 m

© FFRP pour les itinéraires et sentiers de randonnées GR®, GRP®, PR®

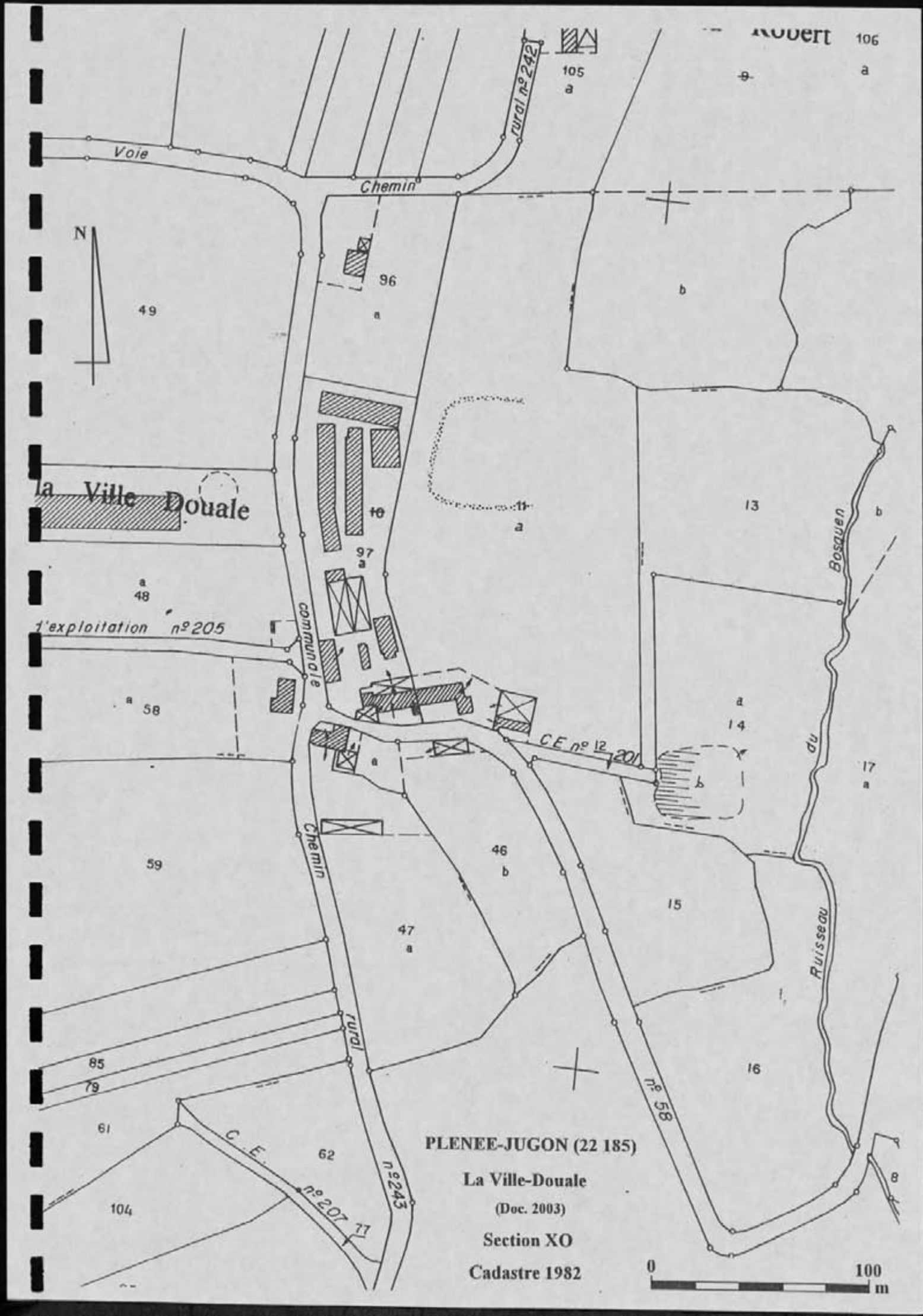

PLENEE-JUGON (22 185)

La Ville-Douale

(Doc. 2003)

Section XO

Cadastre 1982

La Ville Doual

Cordonnées Lambert I
X = 245130 Y = 1080640

section XO ; parcelle 11a
cadastre de 1982 édité en 2003

Cliché : C. Bizien-Jaglin du 04-juillet-2003

FICHE D'ENREGISTREMENT DE DECOUVERTE

LOCALISATION *Département :* **22** *commune principale:* **PLENEE-JUGON (22185)**

Nom : **LE BAS TEMPLE 1** *Lieu-dit de l'IGN et/ou adresse :* **LE BAS TEMPLE 1**

Commune principale	*Lieu-dit du cadastre*	*Année*	*Section(s) . Parcelle (s)*
Plénée-Jugon		1982 édité en 2003	ZV, 138

Commune (s)secondaire(s	*Lieu-dit du cadastre*	*Année*	*Section (s)*	*Parcelle (s)*

IDENTIFICATION

DESCRIPTION (les affixes 1 et 2 sont à choisir dans la liste des affixes matière, morphologie ou autre)

Structures (illimité)	*Doute (?)*	*Affixe 1*	*Affixe 2*	*Affixe 3*	*Quantité*
fossé		circulaire			
traces		parralèles			

Commentaire sur les structures
apparaissant en vert-foncé sur céréales. Un groupe de trois fossé circuaire a été localisé en 1989 à 300 m au nord-ouest.

INTERPRETATION (les affixes 1 et 2 sont à choisir dans la liste des affixes matière, morphologie ou autre)

Nature (limité à 2)	*Affixe 1*	*Affixe 2*	*Quantité*
voie			

Commentaire sur l'interprétation

MOBILIER *Mobilier significatif (décrit et commenté) :*

Contexte du mobilier : *Lieu de dépôt du mobilier :*

CHRONOLOGIE

Période de début :	?	siècle :	date :
Période de fin :	?	siècle :	date :

Attribution culturelle :

Commentaire sur la chronologie
x
x
x

GEOREFERENCES (Coordonnées de l'entité) :

Type de fond : **Lambert I** *Précision de l'emprise* : **10 m**

X du centroïde : **250810** *Y du centroïde :* **1086220** *Z du centroïde : 85 m* **(NGF)**

ETAT ACTUEL

Situation : ■ *plein air* ☐ *Grotte, abri, souterrain* ☐ *Immergé*

Topographie	*Géologie*	*Géomorphologie*

Enfouissement (en cm) :

Détruit : OUI NON *En élévation* : OUI NON

CIRCONSTANCES DE DECOUVERTE :

Année de la découverte	*Circonstance de la découverte*	*Inventeur/informateur*
18/06/03	Prospection aérienne	C. Bizien-Jaglin

SOURCES :(mentionner documents bibliographiques, archives, cartes, plans, photographies etc…) :

vedette	pages concernées
Rapport prospection-inventaire nord de la Haute-Bretagne 2007 Langouët L., Faguet G., 1989 = Chronique de prospection archéologique 1989 en Haute-Bretagne, dans *Les Dossiers du Ce.R.A.A.*, 17, 1989, p. 1-23.	

Cadre réservé au SRA

- N° Entité :
- Intérêt Patrimonial :
- Intérêt scientifique :
- Information à vérifier :
- Date de création :
- Dernière mise à jour :

ENTITES ARCHEOLOGIQUES LIEES

nature du lien	identification

OPERATIONS ARCHEOLOGIQUES LIEES

identification

PROTECTIONS ET SERVITUDES LIEES

identification

Commentaire général sur l'EA :

.....

.....

Fossé circulaire et ancien chemin

Cadastre : Parcelle 138 ; Section ZV ; de 1982 édité en 2003.
Lieu-dit IGN : Le Bas temple 1
Carte IGN : 1017 Ouest Plénée-Jugon 1993
Coordonnées Lambert : zone 1 X = 250 810 Y = 1 086 220

Altitude NGF : 85 m
Emprise actuellement observée : 10 m

Lors du vol du 18/06/03, C. Bizien-Jaglin a observé un fossé circulaire apparaissant en vert-foncé sur céréales. Les deux traces parallèles d'un probable ancien chemin apparraissent au nord.

Cet ensemble ne présente aucune corrélation avec le parcellaire du cadastre du XIX° siècle.

Un groupe de trois fossés circulaires avait été localisé en 1989 à 300 m au nord-ouest. .

Bibliographie :

Langouët L., Faguet G., 1989 = Chronique de prospection archéologique 1989 en Haute-Bretagne, dans *Les Dossiers du Ce.R.A.A.*, 17, 1989, p. 1-23.

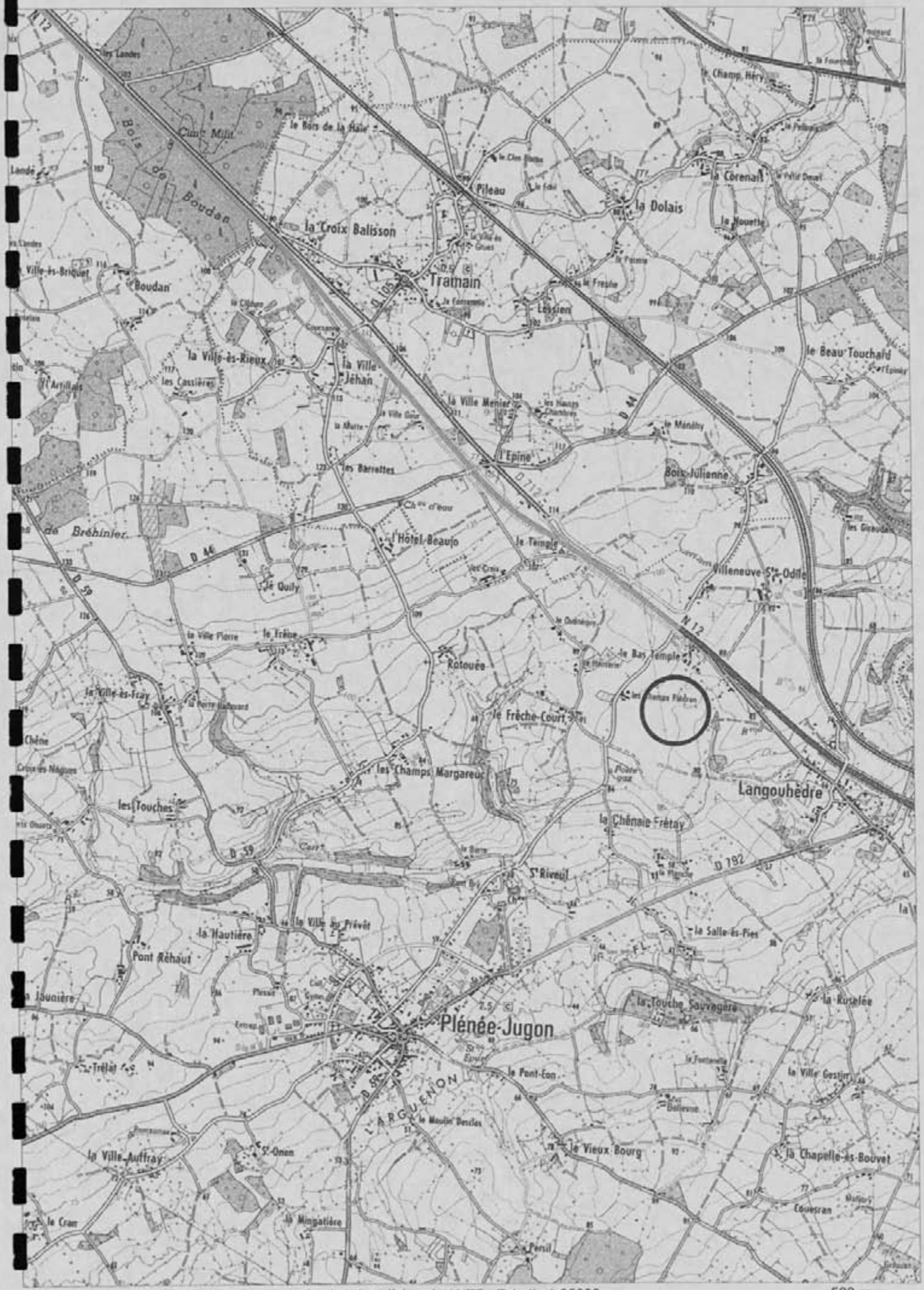

CartoExplorer 3D - Copyright IGN - Projection Lambert II étendu / NTF - Echelle 1:25000

500 m

© FFRP pour les itinéraires et sentiers de randonnées GR®, GRP®, PR®

Département :
COTES D ARMOR

Commune :
PLENEE-JUGON

Section : ZV

Échelle d'origine : 1/2000

Échelle d'édition : 1/2000

Date d'édition : 13/04/2008
(fuseau horaire de Paris)

©2007 Ministère du budget, des comptes publics et de la fonction publique

DIRECTION GÉNÉRALE DES IMPÔTS

EXTRAIT DU PLAN CADASTRAL INFORMATISÉ

Rapport 2007

EXTRAIT DU PLAN CADASTRAL

Le plan visualisé sur cet extrait est géré par le centre des impôts foncier suivant :

Cet extrait de plan vous est délivré par :

cadastre.gouv.fr

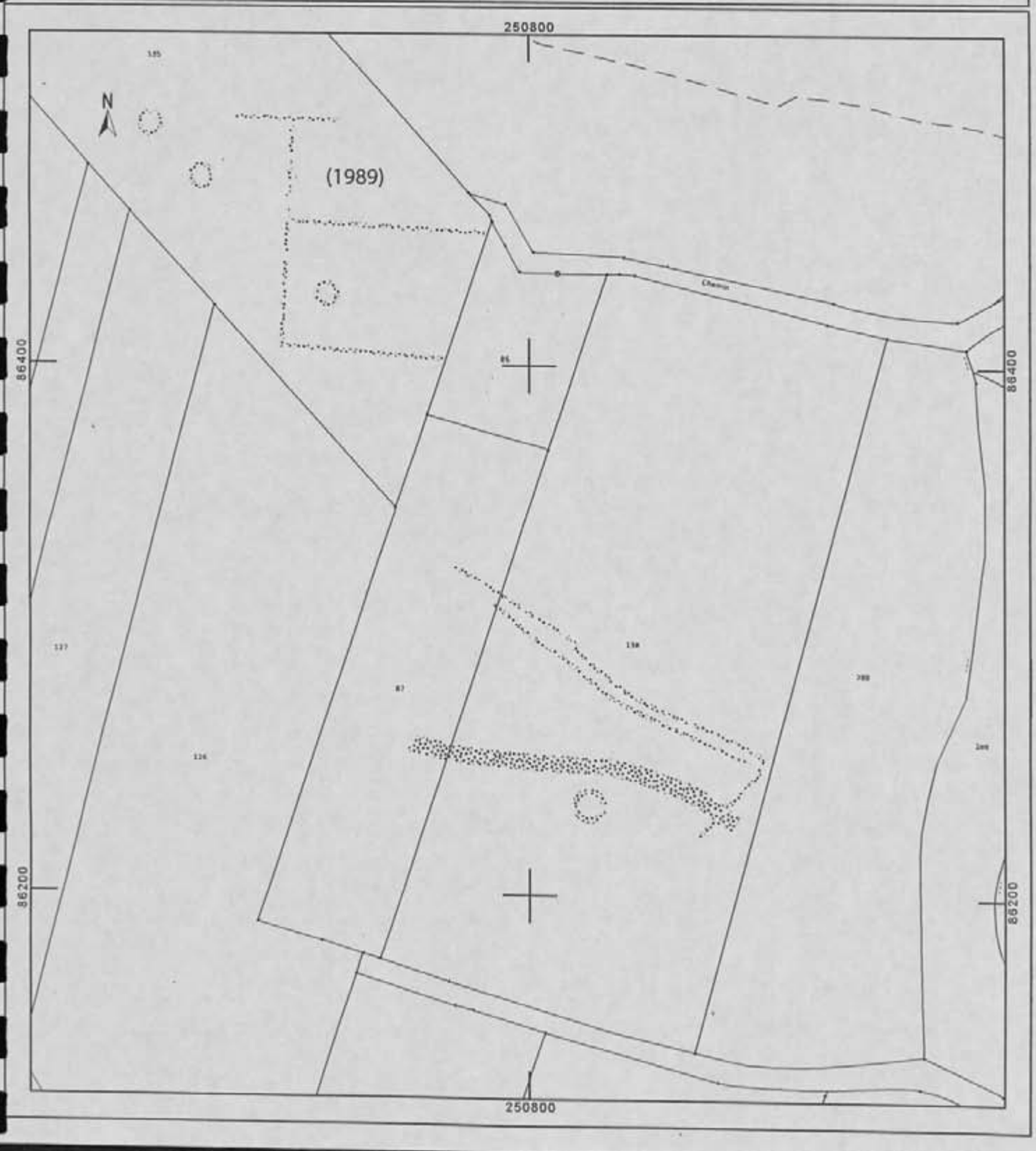

Le Bas temple 1

Cordonnées Lambert I
X = 250810 Y = 1086220

section ZV ; parcelle 138
cadastre de 1982 édité en 2003

Cliché : C. Bizien-Jaglin du 18-juin-2003

FICHE D'ENREGISTREMENT DE DECOUVERTE

LOCALISATION *Département :* **22** *commune principale:* **PLENEE-JUGON (22185)**

Nom : **L'ECHAUSSEE GOUELLET** *Lieu-dit de l'IGN et/ou adresse :* **L'ECHAUSSEE GOUELLET**

Commune principale	*Lieu-dit du cadastre*	*Année*	*Section(s) . Parcelle (s)*
Plénée-Jugon		24/02/2008	ZD, 29

Commune (s)secondaire(s	*Lieu-dit du cadastre*	*Année*	*Section (s)*	*Parcelle (s)*

IDENTIFICATION

DESCRIPTION (les affixes 1 et 2 sont à choisir dans la liste des affixes matière, morphologie ou autre)

Structures (illimité)	*Doute (?)*	*Affixe 1*	*Affixe 2*	*Affixe 3*	*Quantité*
enclos		rectangulaire	incomplet		

Commentaire sur les structures
apparaissant en vert foncé sur céréales

INTERPRETATION (les affixes 1 et 2 sont à choisir dans la liste des affixes matière, morphologie ou autre)

Nature (limité à 2)	*Affixe 1*	*Affixe 2*	*Quantité*

Commentaire sur l'interprétation

MOBILIER *Mobilier significatif (décrit et commenté)* :

Contexte du mobilier : *Lieu de dépôt du mobilier :*

CHRONOLOGIE

Période de début :	?	siècle :	date :
Période de fin :	?	siècle :	date :

Attribution culturelle :

Commentaire sur la chronologie
x
x
x

GEOREFERENCES (Coordonnées de l'entité) :

Type de fond : **Lambert I** *Précision de l'emprise* : **65 m X 80 m**

X du centroïde : **246 050** *Y du centroïde :* **1 085 980** *Z du centroïde : 89 m* **(NGF)**

ETAT ACTUEL

Situation : ■ *plein air* ☐ *Grotte, abri, souterrain* ☐ *Immergé*

Topographie	*Géologie*	*Géomorphologie*

Enfouissement (en cm) :

Détruit : OUI NON ***En élévation*** : OUI NON

CIRCONSTANCES DE DECOUVERTE :

Année de la découverte	*Circonstance de la découverte*	*Inventeur/informateur*
14-juin-07	Prospection aérienne	C. Bizien-Jaglin

SOURCES :(mentionner documents bibliographiques, archives, cartes, plans, photographies etc...) :

vedette	pages concernées
Rapport prospection-inventaire nord de la Haute-Bretagne 2007	

Cadre réservé au SRA

- N° Entité :
- Intérêt Patrimonial :
- Intérêt scientifique :
- Information à vérifier :
- Date de création :
- Dernière mise à jour :

ENTITES ARCHEOLOGIQUES LIEES

nature du lien	identification

OPERATIONS ARCHEOLOGIQUES LIEES

identification

PROTECTIONS ET SERVITUDES LIEES

identification

Commentaire général sur l'EA :

.....

.....

2007 **Plénée-Jugon** 22185

Enclos rectangulaire incomplet

Cadastre : Parcelle 29 ; Section ZD ; du 24/02/2008.
Lieu-dit IGN : L'Echaussée Gouellet
Carte IGN : 1017 Ouest Plénée-Jugon 1993
Coordonnées Lambert : zone 1 X = 246 050 Y = 1 085 980

Altitude NGF : 89 m
Emprise actuellement observée : 65 m X 80 m

Lors du vol du 14-juin-07, C. Bizien-Jaglin a observé un enclos rectangulaire incomplet apparaissant en vert foncé sur céréales.

Cet enclos ne présente aucune corrélation avec le parcellaire du cadastre du XIX° siècle

CartoExplorateur 3D - Copyright IGN - Projection Lambert II étendu / NTF - Echelle 1:25000

500 m

© FFRP pour les itinéraires et sentiers de randonnées GR®, GRP®, PR®

Département :
COTES D ARMOR

Commune :
PLENEE-JUGON

Section : ZD

Échelle d'origine : 1/2000

Échelle d'édition : 1/2000

Date d'édition : 24/02/2008
(fuseau horaire de Paris)

©2007 Ministère du budget, des comptes publics et de la fonction publique

DIRECTION GÉNÉRALE DES IMPÔTS

EXTRAIT DU PLAN CADASTRAL INFORMATISÉ

Le plan visualisé sur cet extrait est géré par le centre des impôts foncier suivant :

Cet extrait de plan vous est délivré par :

cadastre.gouv.fr

EXTRAIT DU PLAN CADASTRAL

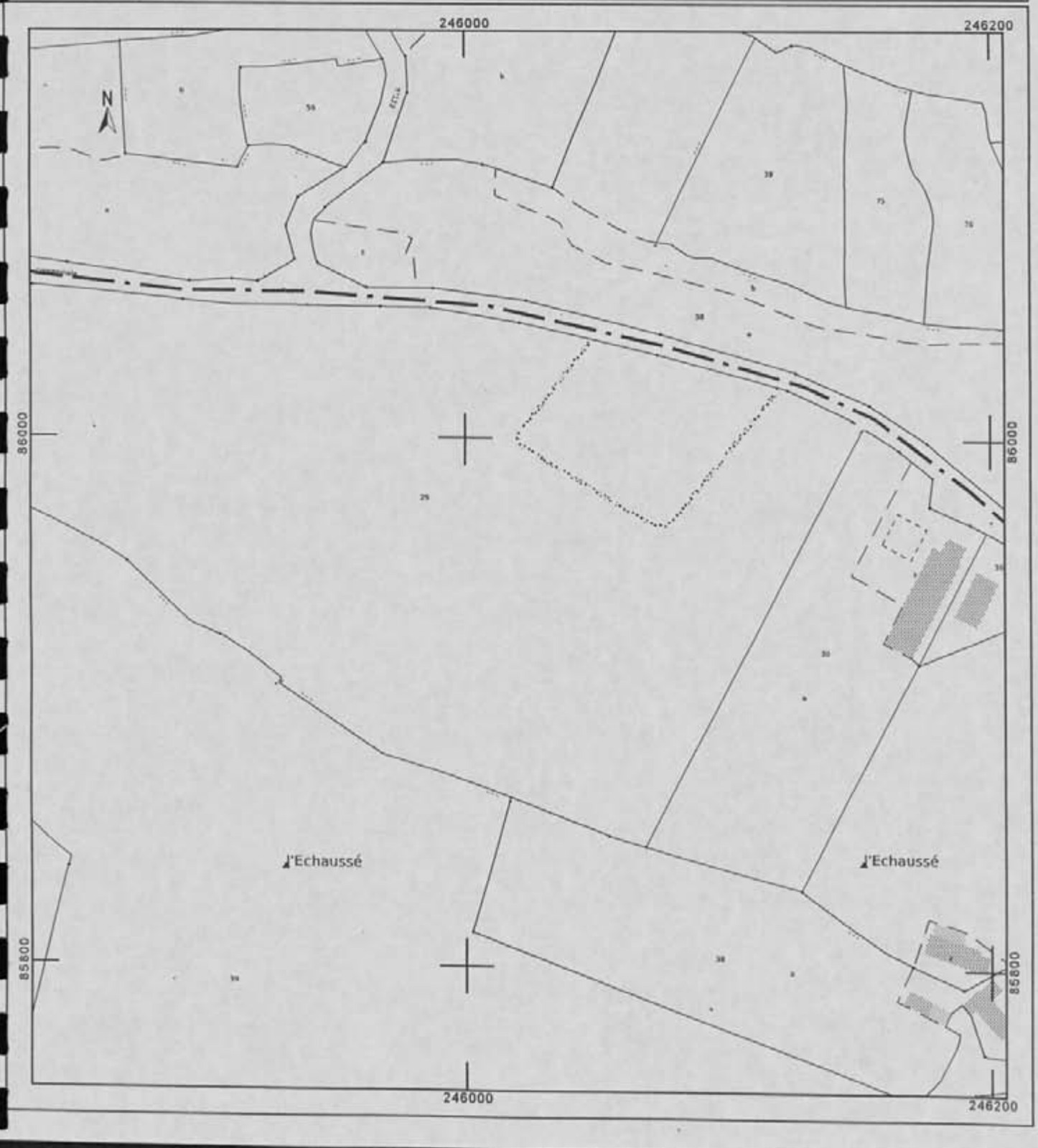

L'Echaussée Gouellet

Cordonnées Lambert I
X = 246 050 Y = 1 085 980

section ZD ; parcelle 29
cadastre du 24/02/2008

Cliché : C. Bizien-Jaglin du 14-juin-07

FICHE D'ENREGISTREMENT DE DECOUVERTE

LOCALISATION *Département :* **22** *commune principale:* **PLENEE-JUGON (22185)**

Nom : **ROTOUE** *Lieu-dit de l'IGN et/ou adresse :* **ROTOUE**

Commune principale	*Lieu-dit du cadastre*	*Année*	*Section(s) . Parcelle (s)*
Plénée-Jugon		1982 édité en 2003	ZS, 17, 18

Commune (s)secondaire(s	*Lieu-dit du cadastre*	*Année*	*Section (s)*	*Parcelle (s)*

IDENTIFICATION

DESCRIPTION (les affixes 1 et 2 sont à choisir dans la liste des affixes matière, morphologie ou autre)

Structures (illimité)	*Doute (?)*	*Affixe 1*	*Affixe 2*	*Affixe 3*	*Quantité*
enclos		rectangulaire			

Commentaire sur les structures
apparaissant en vert-foncé sur céréales

INTERPRETATION (les affixes 1 et 2 sont à choisir dans la liste des affixes matière, morphologie ou autre)

Nature (limité à 2)	*Affixe 1*	*Affixe 2*	*Quantité*

Commentaire sur l'interprétation

MOBILIER *Mobilier significatif (décrit et commenté) :*

Contexte du mobilier : *Lieu de dépôt du mobilier :*

CHRONOLOGIE

Période de début :	?	siècle :	date :
Période de fin :	?	siècle :	date :

Attribution culturelle :

Commentaire sur la chronologie
x
x
x

GEOREFERENCES (Coordonnées de l'entité) :

Type de fond : **Lambert I** *Précision de l'emprise* : **80 m X 80 m**

X du centroïde : **249300** *Y du centroïde :* **1086540** *Z du centroïde : 93 m* **(NGF)**

ETAT ACTUEL

Situation : ■ *plein air* ☐ *Grotte, abri, souterrain* ☐ *Immergé*

Topographie	*Géologie*	*Géomorphologie*

Enfouissement (en cm) :

Détruit : OUI NON ***En élévation*** : OUI NON

CIRCONSTANCES DE DECOUVERTE :

Année de la découverte	*Circonstance de la découverte*	*Inventeur/informateur*
2/07 et 18/07	Prospection aérienne	C. Bizien-Jaglin

SOURCES :(mentionner documents bibliographiques, archives, cartes, plans, photographies etc...) :

vedette	pages concernées
Rapport prospection-inventaire nord de la Haute-Bretagne 2007	

Cadre réservé au SRA

- N° Entité :
- Intérêt Patrimonial :
- Intérêt scientifique :
- Information à vérifier :
- Date de création :
- Dernière mise à jour :

ENTITES ARCHEOLOGIQUES LIEES

nature du lien	identification

OPERATIONS ARCHEOLOGIQUES LIEES

identification

PROTECTIONS ET SERVITUDES LIEES

identification

Commentaire général sur l'EA :

.....

.....

2007 (2003) **Plénée-Jugon** 22185

Enclos rectangulaire

Cadastre : Parcelles 17, 18 ; Section ZS ; de 1982 édité en 2003.
Lieu-dit IGN : Rotoué
Carte IGN : 1017 Ouest Plénée-Jugon 1993
Coordonnées Lambert : zone 1 X = 249 300 Y = 1 086 540

Altitude NGF : 93 m
Emprise actuellement observée : 80 m X 80 m

Lors du vol du 2/07 et 18/07, C. Bizien-Jaglin a observé un enclos rectangulaire apparaissant en vert-foncé sur céréales.

Cet enclos ne présente aucune corrélation avec le parcellaire du cadastre du XIX° siècle.

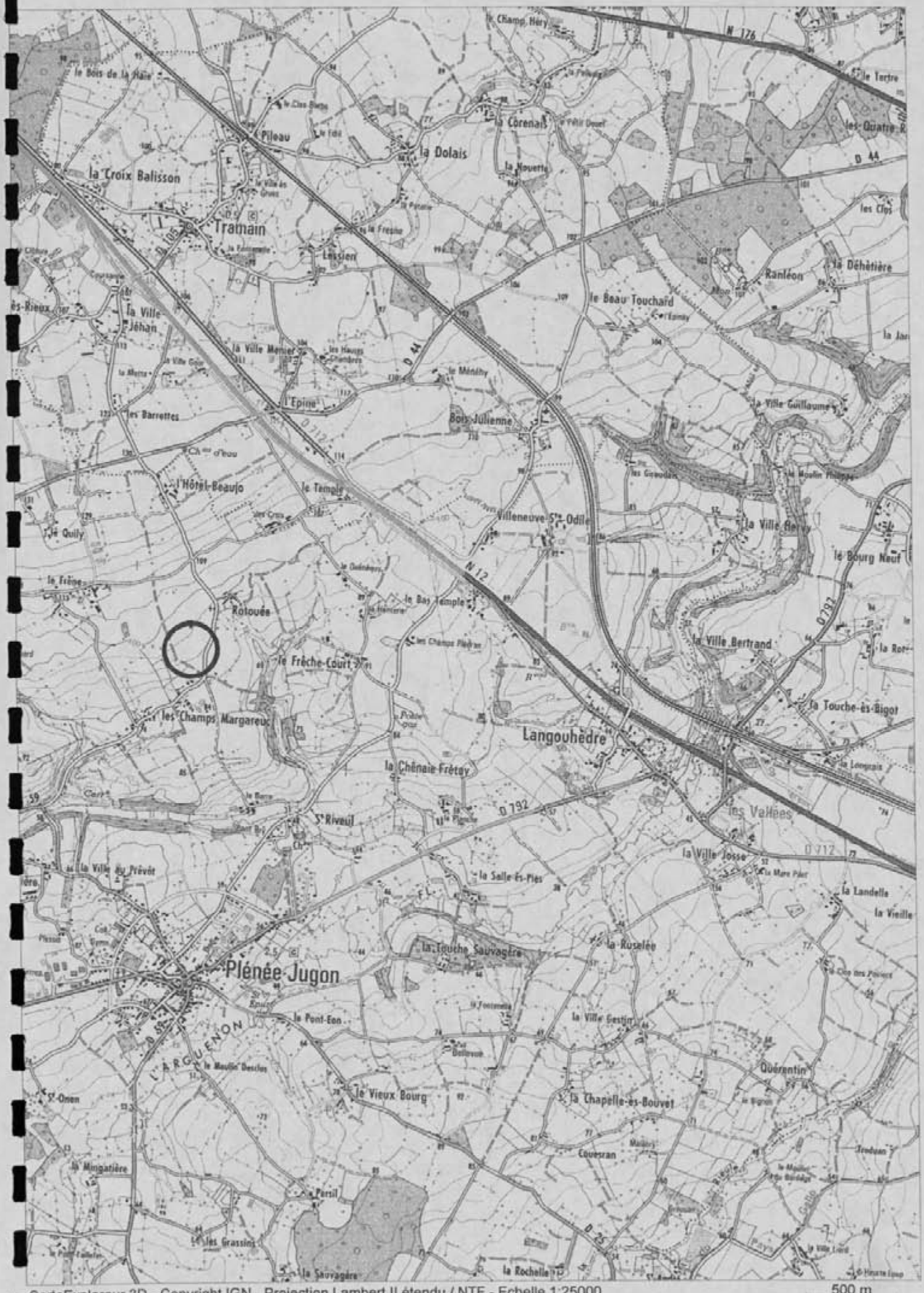

CartoExploreur 3D - Copyright IGN - Projection Lambert II étendu / NTF - Echelle 1:25000

500 m

© FFRP pour les itinéraires et sentiers de randonnées GR®, GRP®, PR®

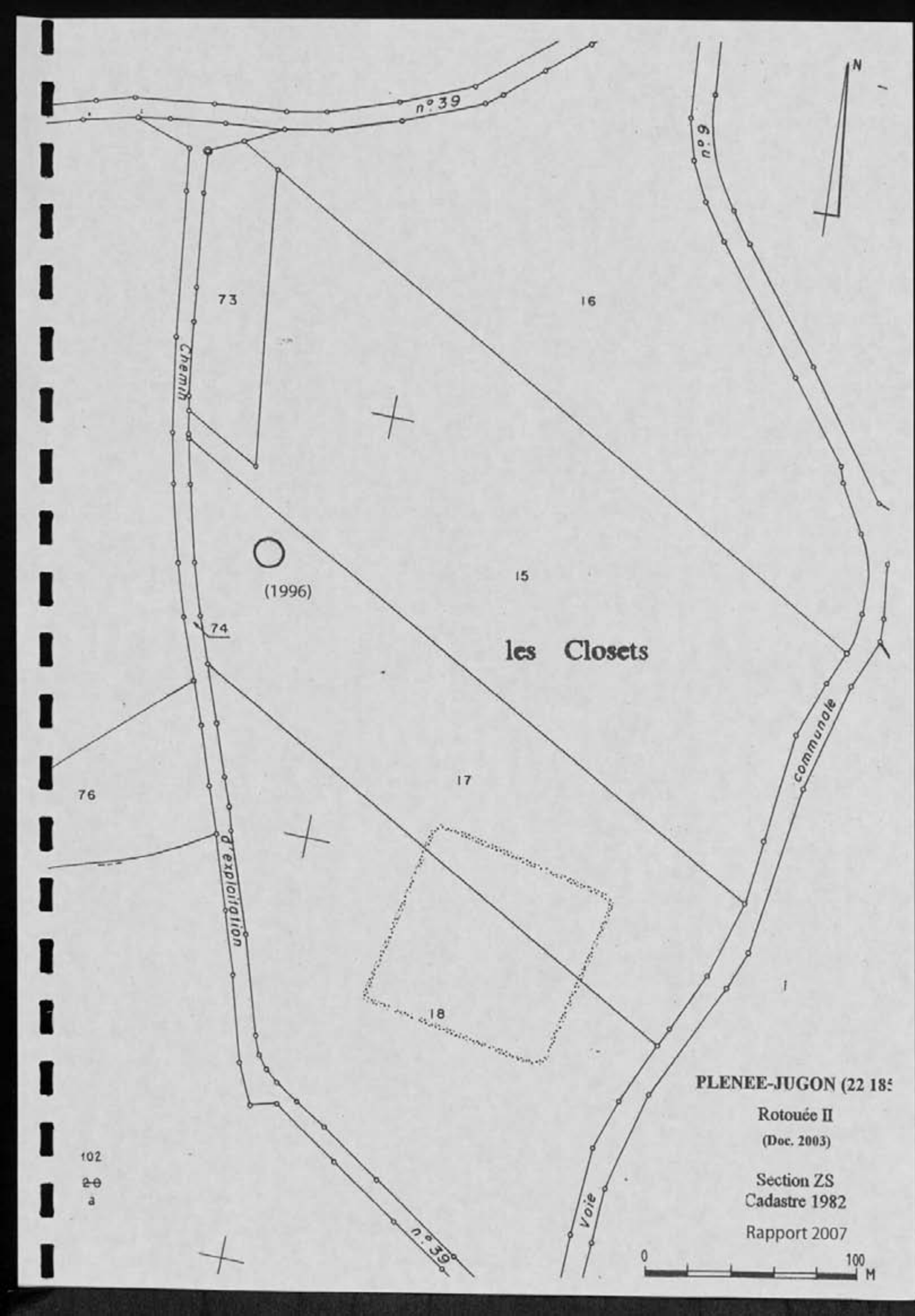

n° 39
n° 9
N
73
16
Chemin
(1996)
15
74
les Closets
communale
76
17
d'exploitation
18
102
20
a
Voie
n° 39
PLENEE-JUGON (22 185
Rotouée II
(Doc. 2003)
Section ZS
Cadastre 1982
Rapport 2007
0
100
M

Rotoué

Cordonnées Lambert I
X = 249300 Y = 1086540

section ZS ; parcelles 17, 18
cadastre de 1982 édité en 2003

Cliché : C. Bizien-Jaglin 18/07 2003

FICHE D'ENREGISTREMENT DE DECOUVERTE

LOCALISATION *Département :* **22** *commune principale:* **PLENEUF-VAL-ANDRE (22186)**

Nom : **LE PISSOT** *Lieu-dit de l'IGN et/ou adresse :* **LE PISSOT**

Commune principale	*Lieu-dit du cadastre*	*Année*	*Section(s) . Parcelle (s)*
Pléneuf-Val-André			Domaine Public Maritime,

Commune (s)secondaire(s	*Lieu-dit du cadastre*	*Année*	*Section (s)*	*Parcelle (s)*

IDENTIFICATION

DESCRIPTION (les affixes 1 et 2 sont à choisir dans la liste des affixes matière, morphologie ou autre)

Structures (illimité)	*Doute (?)*	*Affixe 1*	*Affixe 2*	*Affixe 3*	*Quantité*
empierrement		curvilinéaire			

Commentaire sur les structures
barrant l'entrée de l'anse
Photographié lors d'un vol le 28 septembre 2007 par C. Bizien-Jaglin

INTERPRETATION (les affixes 1 et 2 sont à choisir dans la liste des affixes matière, morphologie ou autre)

Nature (limité à 2)	*Affixe 1*	*Affixe 2*	*Quantité*
pêcherie			

Commentaire sur l'interprétation

MOBILIER *Mobilier significatif (décrit et commenté) :*

Contexte du mobilier : *Lieu de dépôt du mobilier :*

CHRONOLOGIE

Période de début :	?	siècle :	date :
Période de fin :	?	siècle :	date :

Attribution culturelle :

Commentaire sur la chronologie
x
x
x

GEOREFERENCES (Coordonnées de l'entité) :

Type de fond : **Lambert I** *Précision de l'emprise* : **40 m**

X du centroïde : **238 400** *Y du centroïde :* **1109900** *Z du centroïde : 0 m* **(NGF)**

ETAT ACTUEL

Situation : ■ *plein air* ☐ *Grotte, abri, souterrain* ☐ *Immergé*

Topographie	*Géologie*	*Géomorphologie*
estran		

Enfouissement (en cm) :

Détruit : OUI NON *En élévation* : OUI NON

CIRCONSTANCES DE DECOUVERTE :

Année de la découverte	*Circonstance de la découverte*	*Inventeur/informateur*
1999 ?		J.-H. Clément

SOURCES :(mentionner documents bibliographiques, archives, cartes, plans, photographies etc...) :

vedette	pages concernées
Rapport prospection-inventaire nord de la Haute-Bretagne 2007 J.H. Clément, 2008 - Les anciennes pêcheries de la pointe de Hillion à la Pointe de Pléneuf, *Les Dossiers du Ce.R.A.A.* n° AE (à paraître) J.-H. Clément, 1999 - Les anciennes pêcheries de la côte Est de la baie de Saint-Brieuc, dans Pêche à pied et usages de l'estran , catalogue d'exposition, édition Apogée, p. 33-35.	

Cadre réservé au SRA

- N° Entité :
- Intérêt Patrimonial :
- Intérêt scientifique :
- Information à vérifier :
- Date de création :
- Dernière mise à jour :

ENTITES ARCHEOLOGIQUES LIEES

nature du lien	identification

OPERATIONS ARCHEOLOGIQUES LIEES

identification

PROTECTIONS ET SERVITUDES LIEES

identification

Commentaire général sur l'EA :

.....

.....

2007 **Pléneuf-Val-André** 22186

Pêcherie

Cadastre : Domaine Public Maritime
Lieu-dit IGN : Le Pissot
Carte IGN : 0916 ET, Top 25 – Erquy, Le Val-André, éd. 1992
Coordonnées Lambert : zone 1 X = 238 400 Y = 1 109 900

Altitude NGF : 0 m
Emprise actuellement observée : 40 m

Lors du vol du 28-sept-07, C. Bizien-Jaglin a photographié une pêcherie signalée par J.-H. Clément. Elle est sont constituée d'un empierrement rectilinéaires barrant l'entrée de l'anse.

Bibliographie :

J.H. Clément, 2008 - Les anciennes pêcheries de la pointe de Hillion à la Pointe de Pléneuf, *Les Dossiers du Ce.R.A.A.* n° AE (à paraître)
J.-H. Clément, 1999 - Les anciennes pêcheries de la côte Est de la baie de Saint-Brieuc, , dans *Pêche à pied et usages de l'estran* , catalogue d'exposition, édition Apogée, p. 33-35.

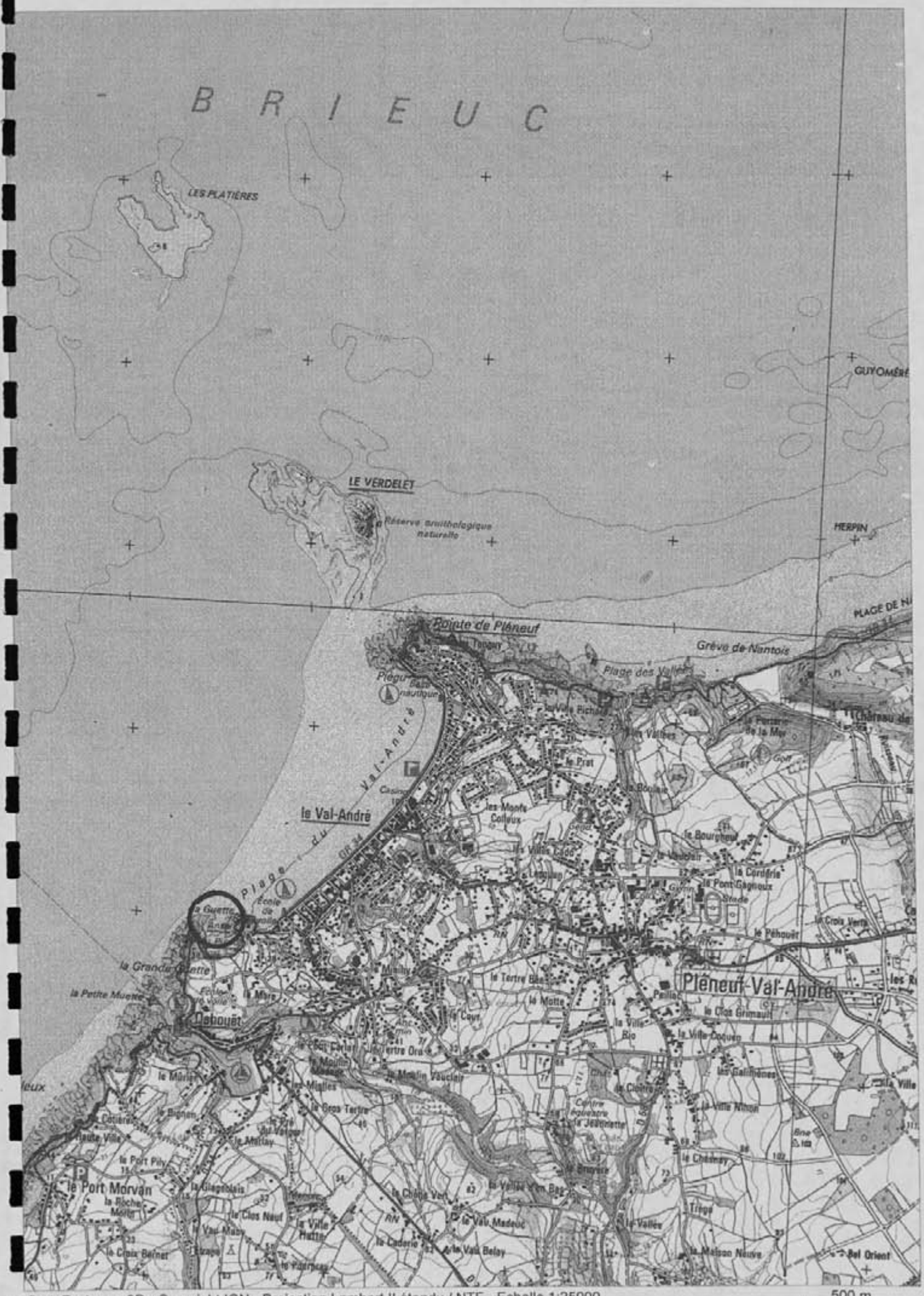

CartoExplorer 3D - Copyright IGN - Projection Lambert II étendu / NTF - Echelle 1:25000

© FFRP pour les itinéraires et sentiers de randonnées GR®, GRP®, PR®

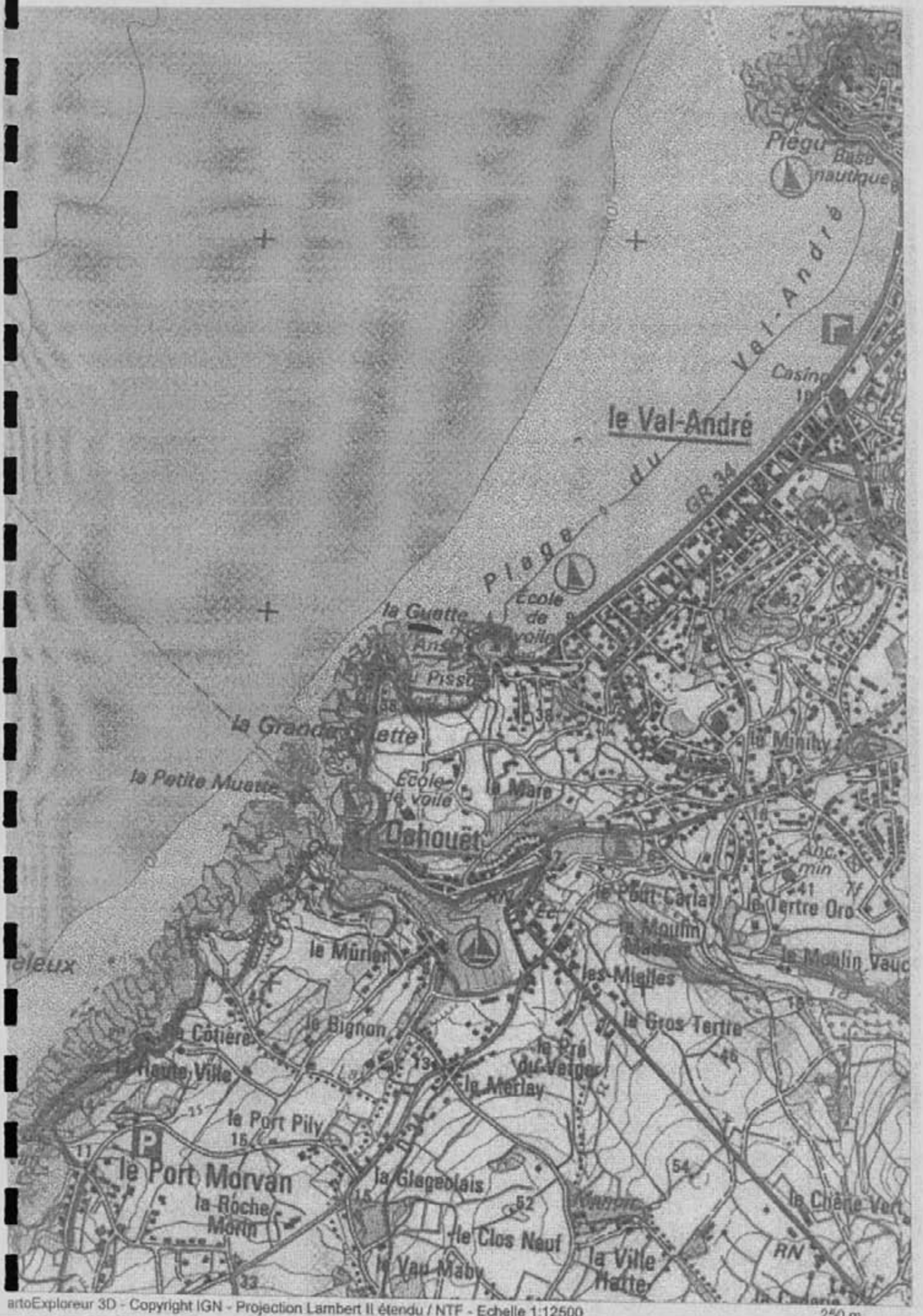

artoExplorateur 3D - Copyright IGN - Projection Lambert II étendu / NTF - Echelle 1:12500

TRP pour les itinéraires et sentiers de randonnées GR®, GRP®, PR®

2007 PLENEUF-VAL-ANDRE 22186

Le Pissot

Cordonnées Lambert I
X = 238 400 Y = 1109900

Domaine Public Maritime

Cliché : C. Bizien-Jaglin du 28-sept-07

FICHE D'ENREGISTREMENT DE DECOUVERTE

LOCALISATION *Département :* **22** *commune principale:* **PLENEUF-VAL-ANDRE (22186)**

Nom : **LES VALLEES** *Lieu-dit de l'IGN et/ou adresse :* **LES VALLEES**

Commune principale	*Lieu-dit du cadastre*	*Année*	*Section(s) . Parcelle (s)*
Pléneuf-Val-André			Domaine Public Maritime,

Commune (s)secondaire(s	*Lieu-dit du cadastre*	*Année*	*Section (s)*	*Parcelle (s)*

IDENTIFICATION

DESCRIPTION (les affixes 1 et 2 sont à choisir dans la liste des affixes matière, morphologie ou autre)

Structures (illimité)	*Doute (?)*	*Affixe 1*	*Affixe 2*	*Affixe 3*	*Quantité*
empierrement		curvilinéaire			

Commentaire sur les structures
appuyées sur un rocher
Photographié lors d'un vol le 28 septembre 2007 par C. Bizien-Jaglin

INTERPRETATION (les affixes 1 et 2 sont à choisir dans la liste des affixes matière, morphologie ou autre)

Nature (limité à 2)	*Affixe 1*	*Affixe 2*	*Quantité*
pêcherie			

Commentaire sur l'interprétation

MOBILIER *Mobilier significatif (décrit et commenté)* :

Contexte du mobilier : *Lieu de dépôt du mobilier :*

CHRONOLOGIE

Période de début :	?	siècle :	date :
Période de fin :	?	siècle :	date :

Attribution culturelle :

Commentaire sur la chronologie
x
x
x

GEOREFERENCES (Coordonnées de l'entité) :

Type de fond : **Lambert I** *Précision de l'emprise* : **85 m**

X du centroïde : **241 200** *Y du centroïde :* **1 111 250** *Z du centroïde : 0 m* **(NGF)**

ETAT ACTUEL

Situation : ■ *plein air* ☐ *Grotte, abri, souterrain* ■ *Immergé*

Topographie	*Géologie*	*Géomorphologie*
estran		

Enfouissement (en cm) :

Détruit : OUI NON *En élévation* : OUI NON

CIRCONSTANCES DE DECOUVERTE :

Année de la découverte	*Circonstance de la découverte*	*Inventeur/informateur*
1999 ?		J.-H. Clément

SOURCES :(mentionner documents bibliographiques, archives, cartes, plans, photographies etc...) :

vedette	pages concernées
Rapport prospection-inventaire nord de la Haute-Bretagne 2007 J.H. Clément, 2008 - Les anciennes pêcheries de la pointe de Hillion à la Pointe de Pléneuf, *Les Dossiers du Ce.R.A.A.* n° AE (à paraître) J.-H. Clément, 1999 - Les anciennes pêcheries de la côte Est de la baie de Saint-Brieuc, dans *Pêche à pied et usages de l'estran* , catalogue d'exposition, édition Apogée, p. 33-35.	

Cadre réservé au SRA

- N° Entité :
- Intérêt Patrimonial :
- Intérêt scientifique :
- Information à vérifier :
- Date de création :
- Dernière mise à jour :

ENTITES ARCHEOLOGIQUES LIEES

nature du lien	identification

OPERATIONS ARCHEOLOGIQUES LIEES

identification

PROTECTIONS ET SERVITUDES LIEES

identification

Commentaire général sur l'EA :

.....

.....

2007 **Pléneuf-Val-André** 22186

Pêcherie

Cadastre : Domaine Public Maritime
Lieu-dit IGN : Les Vallées
Carte IGN : 0916 ET, Top 25 – Erquy, Le Val-André, éd. 1992
Coordonnées Lambert : zone 1 X = 241 200 Y = 1 111 250

Altitude NGF : 0 m
Emprise actuellement observée : 85 m

Lors du vol du 28-sept-07, C. Bizien-Jaglin a photographié une pêcherie signalée par J.-H. Clément. Elle est constituée d'un empierrements curvilinéaire appuyé sur un rocher.

Bibliographie :

J.H. Clément, 2008 - Les anciennes pêcheries de la pointe de Hillion à la Pointe de Pléneuf, *Les Dossiers du Ce.R.A.A.* n° AE (à paraître)
J.-H. Clément, 1999 - Les anciennes pêcheries de la côte Est de la baie de Saint-Brieuc, , dans *Pêche à pied et usages de l'estran* , catalogue d'exposition, édition Apogée, p. 33-35.

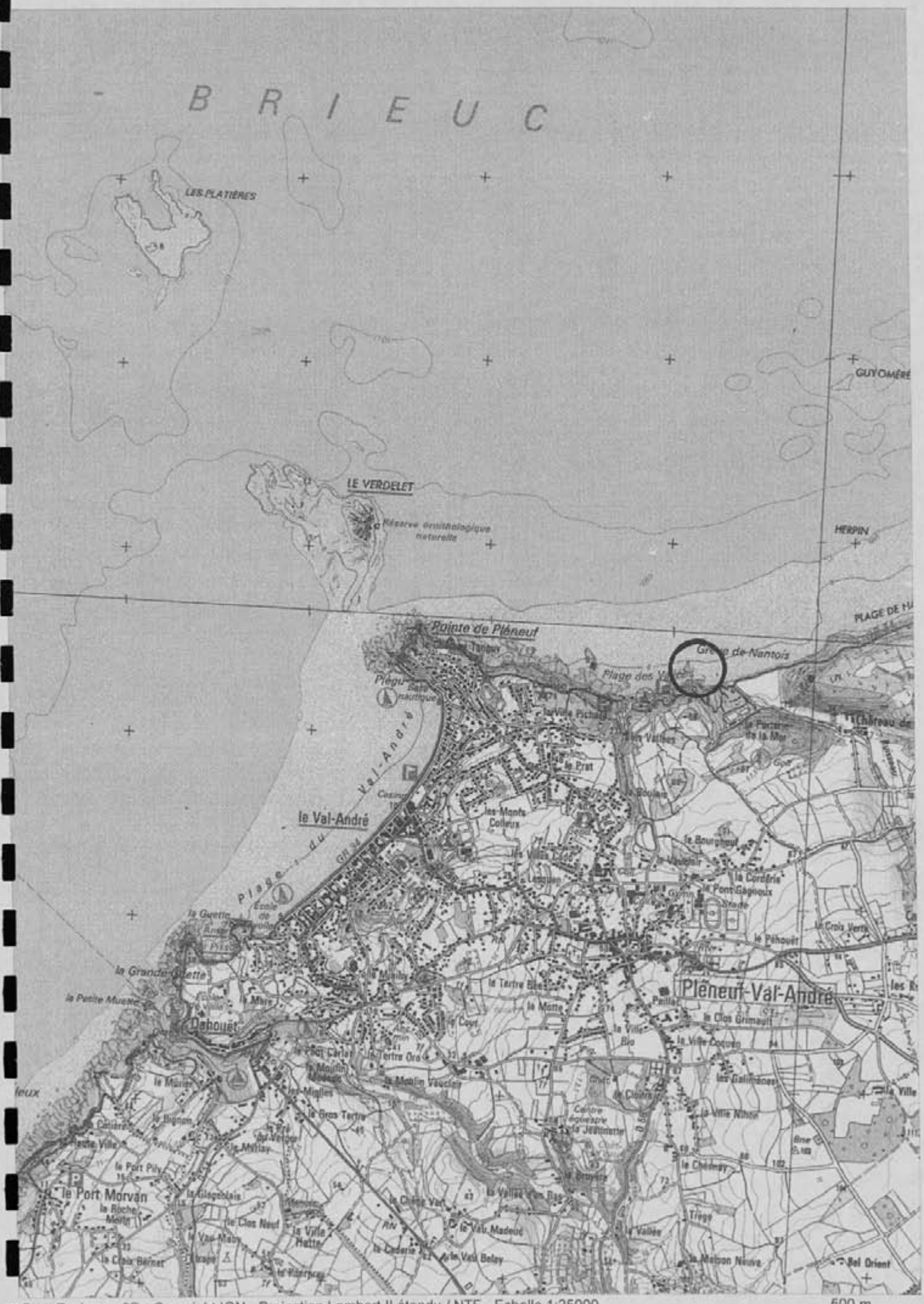

CartoExploreur 3D - Copyright IGN - Projection Lambert II étendu / NTF - Echelle 1:25000

500 m

© FFRP pour les itinéraires et sentiers de randonnées GR®, GRP®, PR®

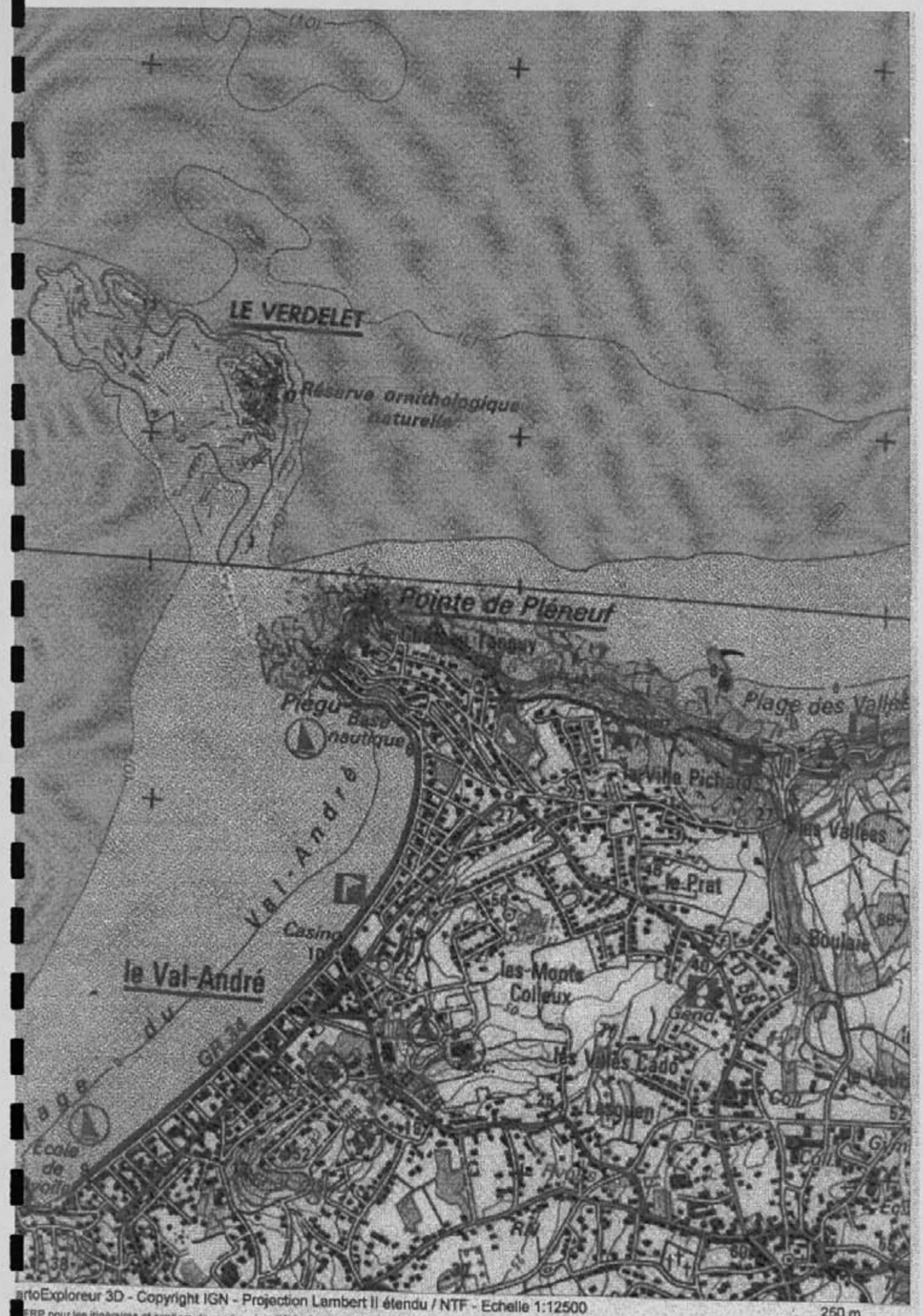

artoExploreur 3D - Copyright IGN - Projection Lambert II étendu / NTF - Echelle 1:12500
FRP pour les itinéraires et sentiers de randonnées GR®, GRP®, PR®

2007 PLENEUF-VAL-ANDRE 22186

Les Vallées

Cordonnées Lambert I
X = 241 200 Y = 1 111 250

Domaine Public Maritime

Cliché : C. Bizien-Jaglin du 28-sept-07

FICHE D'ENREGISTREMENT DE DECOUVERTE

LOCALISATION *Département :* **22** *commune principale:* **PLENEUF-VAL-ANDRE (22186)**

Nom : **PIEGU** *Lieu-dit de l'IGN et/ou adresse :* **PIEGU**

Commune principale	*Lieu-dit du cadastre*	*Année*	*Section(s) . Parcelle (s)*
Pléneuf-Val-André			Domaine Public Maritime,

Commune (s)secondaire(s	*Lieu-dit du cadastre*	*Année*	*Section (s)*	*Parcelle (s)*

IDENTIFICATION

DESCRIPTION (les affixes 1 et 2 sont à choisir dans la liste des affixes matière, morphologie ou autre)

Structures (illimité)	*Doute (?)*	*Affixe 1*	*Affixe 2*	*Affixe 3*	*Quantité*
empierrement		rectilinéaires	multiples		

Commentaire sur les structures
en forme de V
Photographié lors d'un vol le 28 septembre 2007 par C. Bizien-Jaglin

INTERPRETATION (les affixes 1 et 2 sont à choisir dans la liste des affixes matière, morphologie ou autre)

Nature (limité à 2)	*Affixe 1*	*Affixe 2*	*Quantité*
pêcherie			

Commentaire sur l'interprétation

MOBILIER *Mobilier significatif (décrit et commenté) :*

Contexte du mobilier : *Lieu de dépôt du mobilier :*

CHRONOLOGIE

Période de début :	?	siècle :	date :
Période de fin :	?	siècle :	date :

Attribution culturelle :

Commentaire sur la chronologie
x
x
x

GEOREFERENCES (Coordonnées de l'entité) :

Type de fond : **Lambert I** *Précision de l'emprise* : **75 m X 75 m**

X du centroïde : **239 400** *Y du centroïde :* **1111210** *Z du centroïde : 0 m* **(NGF)**

ETAT ACTUEL

Situation : ■ *plein air* ☐ *Grotte, abri, souterrain* ■ *Immergé*

Topographie	*Géologie*	*Géomorphologie*
estran		

Enfouissement (en cm) :

Détruit : OUI NON ***En élévation*** : OUI NON

CIRCONSTANCES DE DECOUVERTE :

Année de la découverte	*Circonstance de la découverte*	*Inventeur/informateur*
2003	Prospection pédestre	J.-H. Clément

SOURCES :(mentionner documents bibliographiques, archives, cartes, plans, photographies etc...) :

vedette	pages concernées
Rapport prospection-inventaire nord de la Haute-Bretagne 2007 J.H. Clément, 2008 - Les anciennes pêcheries de la pointe de Hillion à la Pointe de Pléneuf, *Les Dossiers du Ce.R.A.A.* n° AE (à paraître) J.-H. Clément, 1999 - Les anciennes pêcheries de la côte Est de la baie de Saint-Brieuc, dans *Pêche à pied et usages de l'estran* , catalogue d'exposition, édition Apogée, p. 33-35.	

Cadre réservé au SRA

- N° Entité :
- Intérêt Patrimonial :
- Intérêt scientifique :
- Information à vérifier :
- Date de création :
- Dernière mise à jour :

ENTITES ARCHEOLOGIQUES LIEES

nature du lien	identification

OPERATIONS ARCHEOLOGIQUES LIEES

identification

PROTECTIONS ET SERVITUDES LIEES

identification

Commentaire général sur l'EA :

.....

.....

2007 **Pléneuf-Val-André** 22186

Pêcherie

Cadastre : Domaine Public Maritime.
Lieu-dit IGN : Piégu
Carte IGN : 0916 ET, Top 25 – Erquy, Le Val-André, éd. 1992
Coordonnées Lambert : zone 1 X = 239 400 Y = 1 111 210

Altitude NGF : 0 m
Emprise actuellement observée : 75 m X 75 m

Lors du vol du 28-sept-07, C. Bizien-Jaglin a photographié une pêcherie signalée par J.-H. Clément. En forme de V, elle est constituée d'empierrements rectilinéaires. Divers autres empierrements sont visibles au travers de la structure et pourraient correspondre à divers états.

Elle est implantée bas sur l'estran et n'est accessible à pied que quelques jours par an.

Bibliographie :

J.H. Clément, 2008 - Les anciennes pêcheries de la pointe de Hillion à la Pointe de Pléneuf, *Les Dossiers du Ce.R.A.A.* n° AE (à paraître)
J.-H. Clément, 1999 - Les anciennes pêcheries de la côte Est de la baie de Saint-Brieuc, , dans *Pêche à pied et usages de l'estran* , catalogue d'exposition, édition Apogée, p. 33-35.

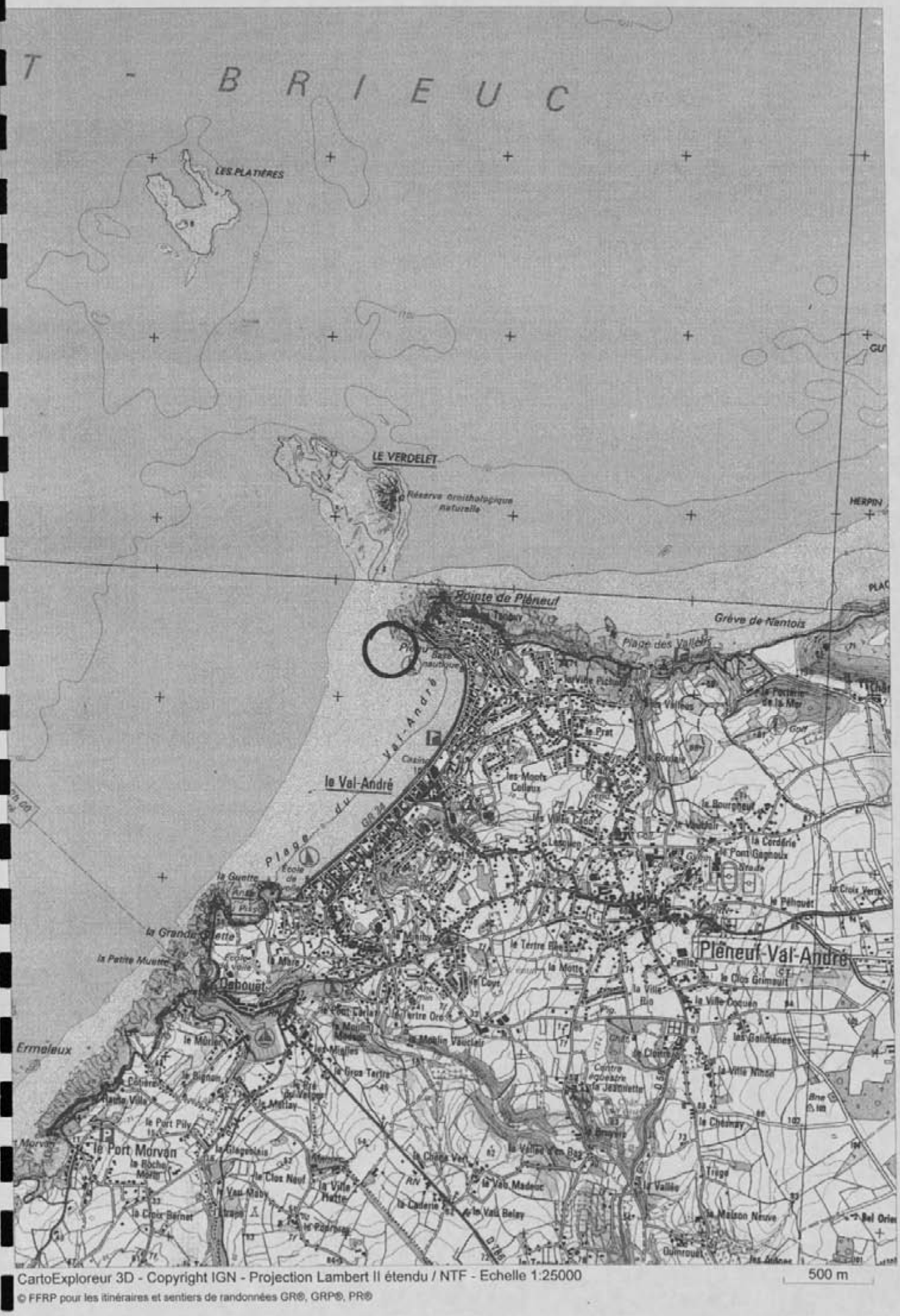

CartoExploreur 3D - Copyright IGN - Projection Lambert II étendu / NTF - Echelle 1:25000

© FFRP pour les itinéraires et sentiers de randonnées GR®, GRP®, PR®


Pointe de Pléneut
Piégu
Base nautique
Val-André
Casino
les-Monts Colleux
250 m

2007 PLENEUF-VAL-ANDRE 22186

Piégu

Cordonnées Lambert I : X = 239 400 Y = 1111210
Domaine Public Maritime

Cliché : C. Bizien-Jaglin du 28-sept-07

BIZIEN-JAGLIN Catherine

PROSPECTION - INVENTAIRE

NORD DE LA HAUTE-BRETAGNE

ARRONDISSEMENTS DE DINAN (22), SAINT-BRIEUC (22), FOUGERES (35), SAINT-MALO (35)

REGION BRETAGNE

2007

AUTORISATION N° 2007-248 du 22 mai 2007

TOME 4/4

COMPILATION DES FICHES DES COTES-D'ARMOR

Communes de PLestan à Yvignac
Inventaire des Objets de l'Age du bronze du Musée de Genève
Fiche de suivi des sites

Avec l'aide de :

CONSEIL GENERAL
DES COTES-D'ARMOR

MINISTERE DE LA CULTURE
D.R.A.C. BRETAGNE
S.R.A. BRETAGN

2361
d

FICHE D'ENREGISTREMENT DE DECOUVERTE

LOCALISATION *Département :* **22** *commune principale:* **PLESTAN (22193)**

Nom : **BELLEVUE** *Lieu-dit de l'IGN et/ou adresse :* **BELLEVUE**

Commune principale	*Lieu-dit du cadastre*	*Année*	*Section(s) . Parcelle (s)*
Plestan		1987 édité en 2003	ZD, 2, 3a

Commune (s)secondaire(s	*Lieu-dit du cadastre*	*Année*	*Section (s)*	*Parcelle (s)*

IDENTIFICATION

DESCRIPTION (les affixes 1 et 2 sont à choisir dans la liste des affixes matière, morphologie ou autre)

Structures (illimité)	*Doute (?)*	*Affixe 1*	*Affixe 2*	*Affixe 3*	*Quantité*
enclos		rectangulaire			

Commentaire sur les structures
apparaissant en vert-foncé sur céréales

INTERPRETATION (les affixes 1 et 2 sont à choisir dans la liste des affixes matière, morphologie ou autre)

Nature (limité à 2)	*Affixe 1*	*Affixe 2*	*Quantité*

Commentaire sur l'interprétation

MOBILIER *Mobilier significatif (décrit et commenté) :*

Contexte du mobilier : *Lieu de dépôt du mobilier :*

CHRONOLOGIE

Période de début :	?	siècle :	date :
Période de fin :	?	siècle :	date :

Attribution culturelle :

Commentaire sur la chronologie
x
x
x

GEOREFERENCES (Coordonnées de l'entité) :

Type de fond : **Lambert I** *Précision de l'emprise* : **100 m X 50 m**

X du centroïde : **237140** *Y du centroïde :* **1091610** *Z du centroïde : 96 m* **(NGF)**

ETAT ACTUEL

Situation : ■ *plein air* ☐ *Grotte, abri, souterrain* ☐ *Immergé*

Topographie	*Géologie*	*Géomorphologie*

Enfouissement (en cm) :

Détruit : OUI NON *En élévation* : OUI NON

CIRCONSTANCES DE DECOUVERTE :

Année de la découverte	*Circonstance de la découverte*	*Inventeur/informateur*
03/09/03	Prospection aérienne	C. Bizien-Jaglin

SOURCES :(mentionner documents bibliographiques, archives, cartes, plans, photographies etc...) :

vedette	pages concernées
Rapport prospection-inventaire nord de la Haute-Bretagne 2007	

Cadre réservé au SRA
- N° Entité :
- Intérêt Patrimonial : • Intérêt scientifique :
- Information à vérifier :
- Date de création : • Dernière mise à jour :

ENTITES ARCHEOLOGIQUES LIEES

nature du lien	identification

OPERATIONS ARCHEOLOGIQUES LIEES

identification

PROTECTIONS ET SERVITUDES LIEES

identification

Commentaire général sur l'EA :

.....

.....

2007 (2003) **Plestan** 22193

Enclos rectangulaire

Cadastre : Parcelles 2, 3a ; Section ZD ; de 1987 édité en 2003.
Lieu-dit IGN : Bellevue
Carte IGN : 1017 Ouest Plénée-Jugon 1993
Coordonnées Lambert : zone 1 X = 237 140 Y = 1 091 610

Altitude NGF : 96 m
Emprise actuellement observée : 100 m X 50 m

Lors du vol du 03/09/03, C. Bizien-Jaglin a observé un enclos rectangulaire apparaissant en vert-foncé sur céréales.

Cet enclos ne présente aucune corrélation avec le parcellaire du cadastre du XIX° siècle.

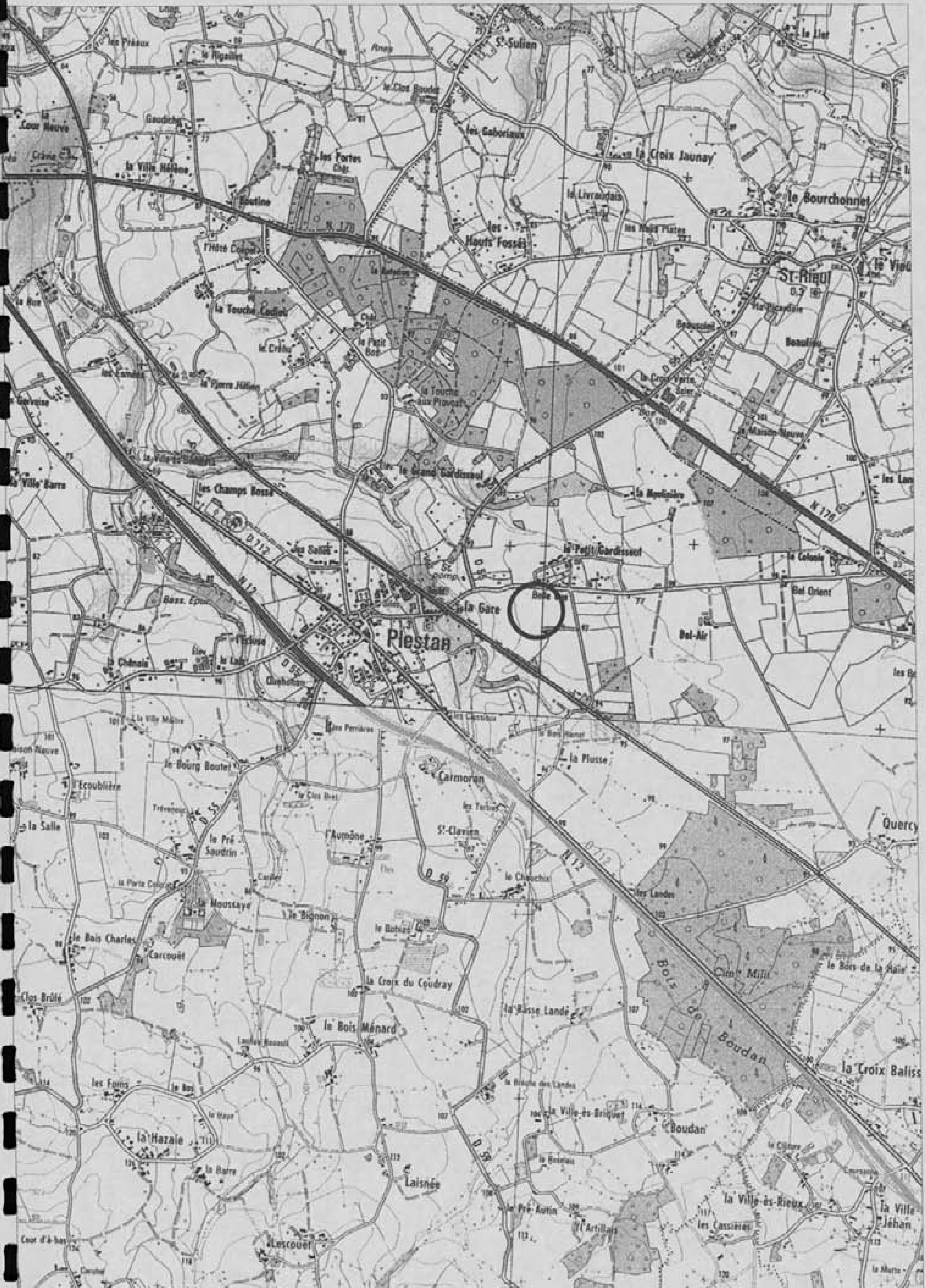

CartoExploreur 3D - Copyright IGN - Projection Lambert II étendu / NTF - Echelle 1:25000
© FFRP pour les itinéraires et sentiers de randonnées GR®, GRP®, PR®

EA 22 193 co21

PLESTAN (22 193)

Bellevue

(Doc. 2003)

Section ZD

Cadastre 1987

Rapport 2007

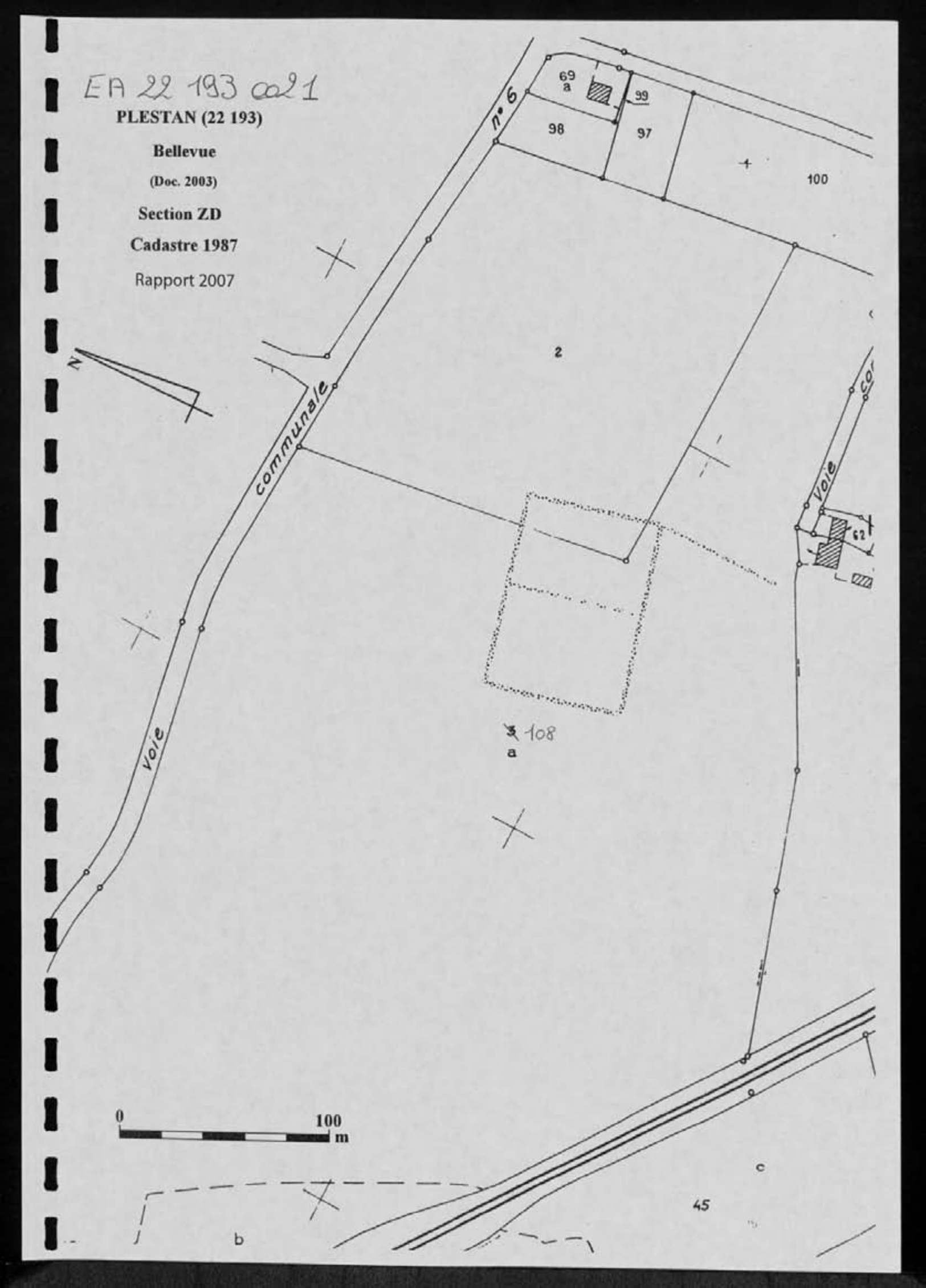

2003 PLESTAN 22193

Bellevue

Cordonnées Lambert I
X = 237140 Y = 1091610

section ZD ; parcelles 2, 3a
cadastre de 1987 édité en 2003

Cliché : C. Bizien-Jaglin du 03-septembre 2003

FICHE D'ENREGISTREMENT DE DECOUVERTE

LOCALISATION *Département :* **22** *commune principale:* **PLESTAN (22193)**

Nom : **LA CHENAIE** *Lieu-dit de l'IGN et/ou adresse :* **LA CHENAIE**

Commune principale	*Lieu-dit du cadastre*	*Année*	*Section(s) . Parcelle (s)*
Plestan		1987 édité en 2003	YB, 92

Commune (s)secondaire(s	*Lieu-dit du cadastre*	*Année*	*Section (s)*	*Parcelle (s)*

IDENTIFICATION

DESCRIPTION (les affixes 1 et 2 sont à choisir dans la liste des affixes matière, morphologie ou autre)

Structures (illimité)	*Doute (?)*	*Affixe 1*	*Affixe 2*	*Affixe 3*	*Quantité*
enclos		curvilinéaire	incomplet		

Commentaire sur les structures
apparaissant en vert-foncé sur céréales

INTERPRETATION (les affixes 1 et 2 sont à choisir dans la liste des affixes matière, morphologie ou autre)

Nature (limité à 2)	*Affixe 1*	*Affixe 2*	*Quantité*

Commentaire sur l'interprétation

MOBILIER *Mobilier significatif (décrit et commenté) :*

Contexte du mobilier : *Lieu de dépôt du mobilier :*

CHRONOLOGIE

Période de début :	?	siècle :	date :
Période de fin :	?	siècle :	date :

Attribution culturelle :

Commentaire sur la chronologie
x
x
x

GEOREFERENCES (Coordonnées de l'entité) :

Type de fond : **Lambert I** *Précision de l'emprise* : **60 m X 40 m**

X du centroïde : **244130** *Y du centroïde :* **1091500** *Z du centroïde : 88 m* **(NGF)**

ETAT ACTUEL

Situation : ■ *plein air* ☐ *Grotte, abri, souterrain* ☐ *Immergé*

Topographie	*Géologie*	*Géomorphologie*

Enfouissement (en cm) :

Détruit : OUI NON *En élévation* : OUI NON

CIRCONSTANCES DE DECOUVERTE :

Année de la découverte	*Circonstance de la découverte*	*Inventeur/informateur*
24/06/03	Prospection aérienne	C. Bizien-Jaglin

SOURCES :(mentionner documents bibliographiques, archives, cartes, plans, photographies etc...) :

vedette	pages concernées
Rapport prospection-inventaire nord de la Haute-Bretagne 2007	

Cadre réservé au SRA

- N° Entité :
- Intérêt Patrimonial :
- Intérêt scientifique :
- Information à vérifier :
- Date de création :
- Dernière mise à jour :

ENTITES ARCHEOLOGIQUES LIEES

nature du lien	identification

OPERATIONS ARCHEOLOGIQUES LIEES

identification

PROTECTIONS ET SERVITUDES LIEES

identification

Commentaire général sur l'EA :

.....

.....

2007 (2003) **Plestan** 22193

Enclos curvilinéaire incomplet

Cadastre : Parcelle 92 ; Section YB ; de 1987 édité en 2003.
Lieu-dit IGN : La Chenaie
Carte IGN : 1017 Ouest Plénée-Jugon 1993
Coordonnées Lambert : zone 1 X = 244 130 Y = 1 091 500

Altitude NGF : 88 m
Emprise actuellement observée : 60 m X 40 m

Lors du vol du 24/06/03, C. Bizien-Jaglin a observé un enclos curvilinéaire incomplet apparaissant en vert-foncé sur céréales.

Cet enclos ne présente aucune corrélation avec le parcellaire du cadastre du XIX° siècle.

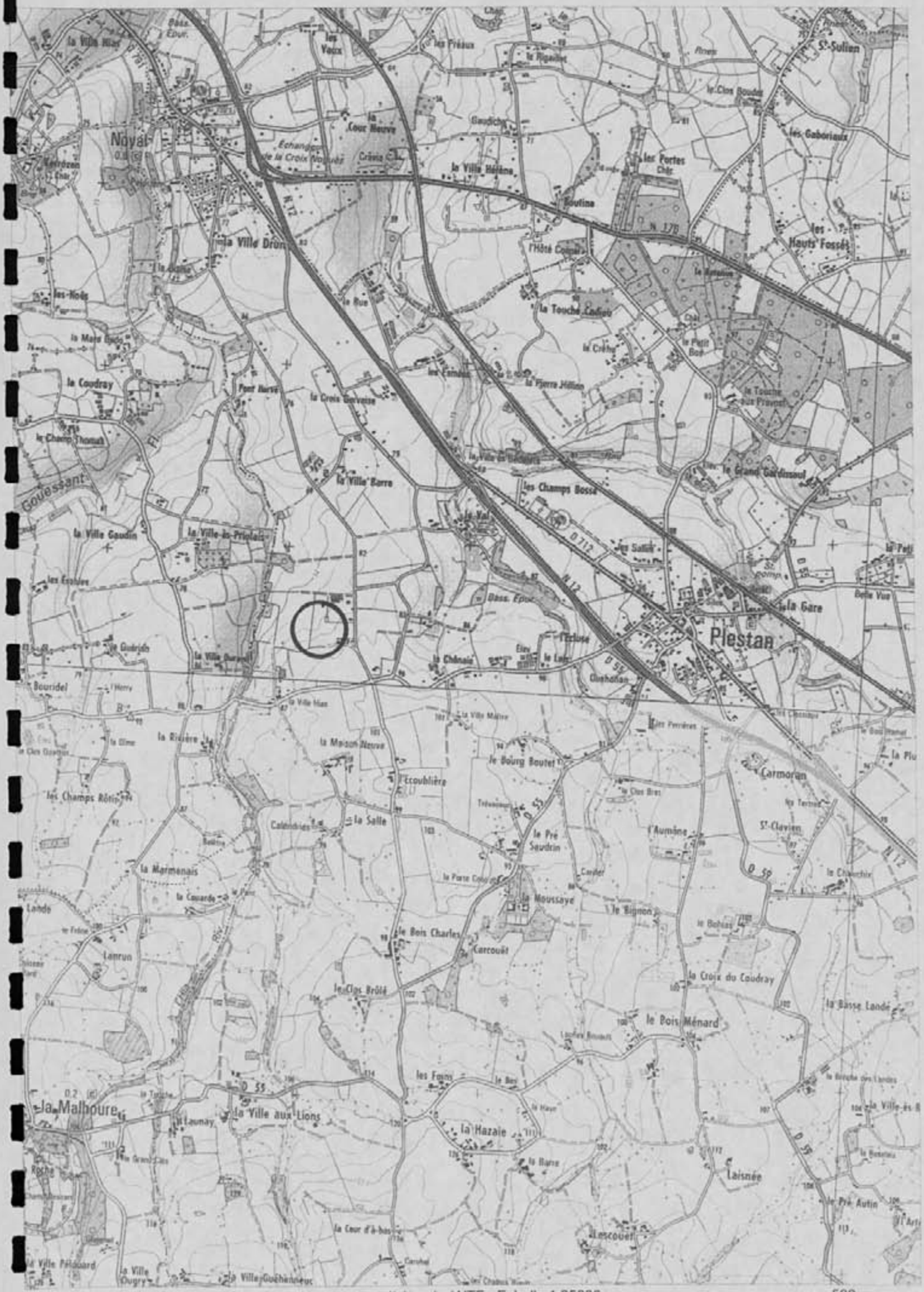

CartoExplorer 3D - Copyright IGN - Projection Lambert II étendu / NTF - Echelle 1:25000

500 m

© FFRP pour les itinéraires et sentiers de randonnées GR®, GRP®, PR®

EA 22 193 0022

(Rapport 2007)

PLESTAN (22 193)

La Chenaie

(Doc. 2003)

Section YB

Cadastre 1987

2003 PLESTAN 22193

La Chenaie

Cordonnées Lambert I
X = 244130 Y = 1091500

section YB ; parcelle 92
cadastre de 1987 édité en 2003

Cliché : C. Bizien-Jaglin du 24-juin-2003

FICHE D'ENREGISTREMENT DE DECOUVERTE

LOCALISATION *Département :* **22** *commune principale:* **PLESTAN (22193)**

Nom : **LE CLOS BRET** *Lieu-dit de l'IGN et/ou adresse :* **LE CLOS BRET**

Commune principale	*Lieu-dit du cadastre*	*Année*	*Section(s) . Parcelle (s)*
Plestan		24/02/2008	YK, 74e

Commune (s)secondaire(s	*Lieu-dit du cadastre*	*Année*	*Section (s)*	*Parcelle (s)*

IDENTIFICATION

DESCRIPTION (les affixes 1 et 2 sont à choisir dans la liste des affixes matière, morphologie ou autre)

Structures (illimité)	*Doute (?)*	*Affixe 1*	*Affixe 2*	*Affixe 3*	*Quantité*
enclos (système d')		complexe	incomplet		

Commentaire sur les structures
apparaissant en vert foncé sur céréales

INTERPRETATION (les affixes 1 et 2 sont à choisir dans la liste des affixes matière, morphologie ou autre)

Nature (limité à 2)	*Affixe 1*	*Affixe 2*	*Quantité*

Commentaire sur l'interprétation

MOBILIER *Mobilier significatif (décrit et commenté)* :

Contexte du mobilier : *Lieu de dépôt du mobilier :*

CHRONOLOGIE

Période de début :	?	siècle :	date :
Période de fin :	?	siècle :	date :

Attribution culturelle :

Commentaire sur la chronologie
x
x
x

GEOREFERENCES (Coordonnées de l'entité) :

Type de fond : **Lambert I** *Précision de l'emprise* : **200 m X 110 m**

X du centroïde : **245 855** *Y du centroïde :* **1 090 450** *Z du centroïde : 93 m* **(NGF)**

ETAT ACTUEL

Situation : ■ *plein air* ☐ *Grotte, abri, souterrain* ☐ *Immergé*

Topographie	*Géologie*	*Géomorphologie*

Enfouissement (en cm) :

Détruit : OUI NON ***En élévation*** : OUI NON

CIRCONSTANCES DE DECOUVERTE :

Année de la découverte	*Circonstance de la découverte*	*Inventeur/informateur*
14-juin-07	Prospection aérienne	C. Bizien-Jaglin

SOURCES :(mentionner documents bibliographiques, archives, cartes, plans, photographies etc...) :

vedette	pages concernées
Rapport prospection-inventaire nord de la Haute-Bretagne 2007	

Cadre réservé au SRA

- N° Entité :
- Intérêt Patrimonial :
- Intérêt scientifique :
- Information à vérifier :
- Date de création :
- Dernière mise à jour :

ENTITES ARCHEOLOGIQUES LIEES

nature du lien	identification

OPERATIONS ARCHEOLOGIQUES LIEES

identification

PROTECTIONS ET SERVITUDES LIEES

identification

Commentaire général sur l'EA :

.....

.....

2007 **Plestan** 22193

Système d'enclos complexe incomplet

Cadastre : Parcelle 74c ; Section YK ; du 24/02/2008.
Lieu-dit IGN : Le Clos Bret
Carte IGN : 1017 Ouest Plénée-Jugon 1993
Coordonnées Lambert : zone 1 X = 245 855 Y = 1 090 450

Altitude NGF : 93 m
Emprise actuellement observée : 200 m X 110 m

Lors du vol du 14-juin-07, C. Bizien-Jaglin a observé des partie de deux enclos courbes apparaissant en vert foncé sur céréales.

Ces enclos ne présentent aucune corrélation avec le parcellaire du cadastre du XIX° siècle

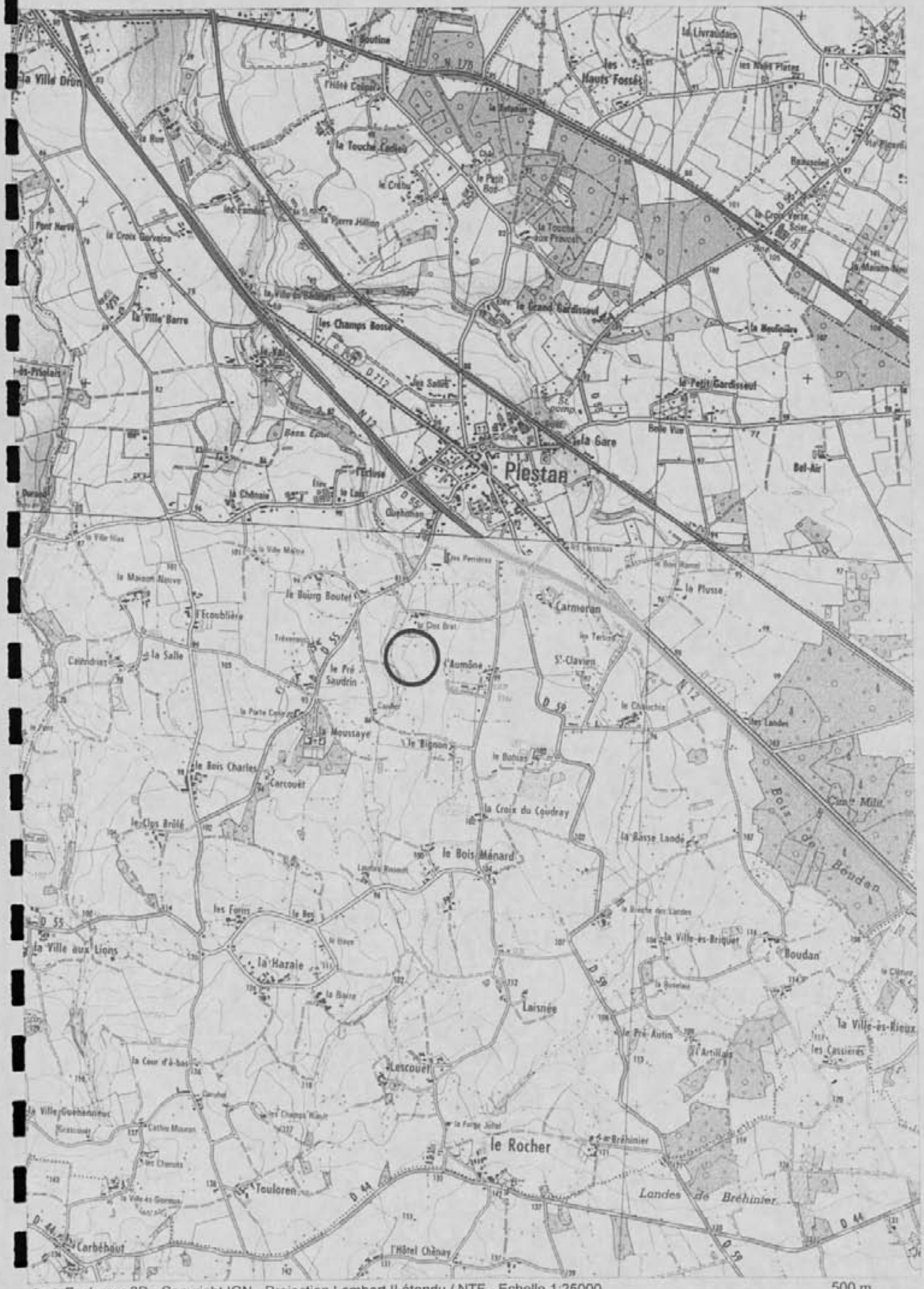

CartoExploreur 3D - Copyright IGN - Projection Lambert II étendu / NTF - Echelle 1:25000

500 m

© FFRP pour les itinéraires et sentiers de randonnées GR®, GRP®, PR®

Département :
COTES D ARMOR

Commune :
PLESTAN

Section : YK

Échelle d'origine : 1/2000

Échelle d'édition : 1/2000

Date d'édition : 24/02/2008
(fuseau horaire de Paris)

©2007 Ministère du budget, des comptes publics et de la fonction publique

DIRECTION GÉNÉRALE DES IMPÔTS

EXTRAIT DU PLAN CADASTRAL INFORMATISÉ

Le plan visualisé sur cet extrait est géré par le centre des impôts foncier suivant :

Cet extrait de plan vous est délivré par :

cadastre.gouv.fr

EA 22 193 0023

EXTRAIT DU PLAN CADASTRAL

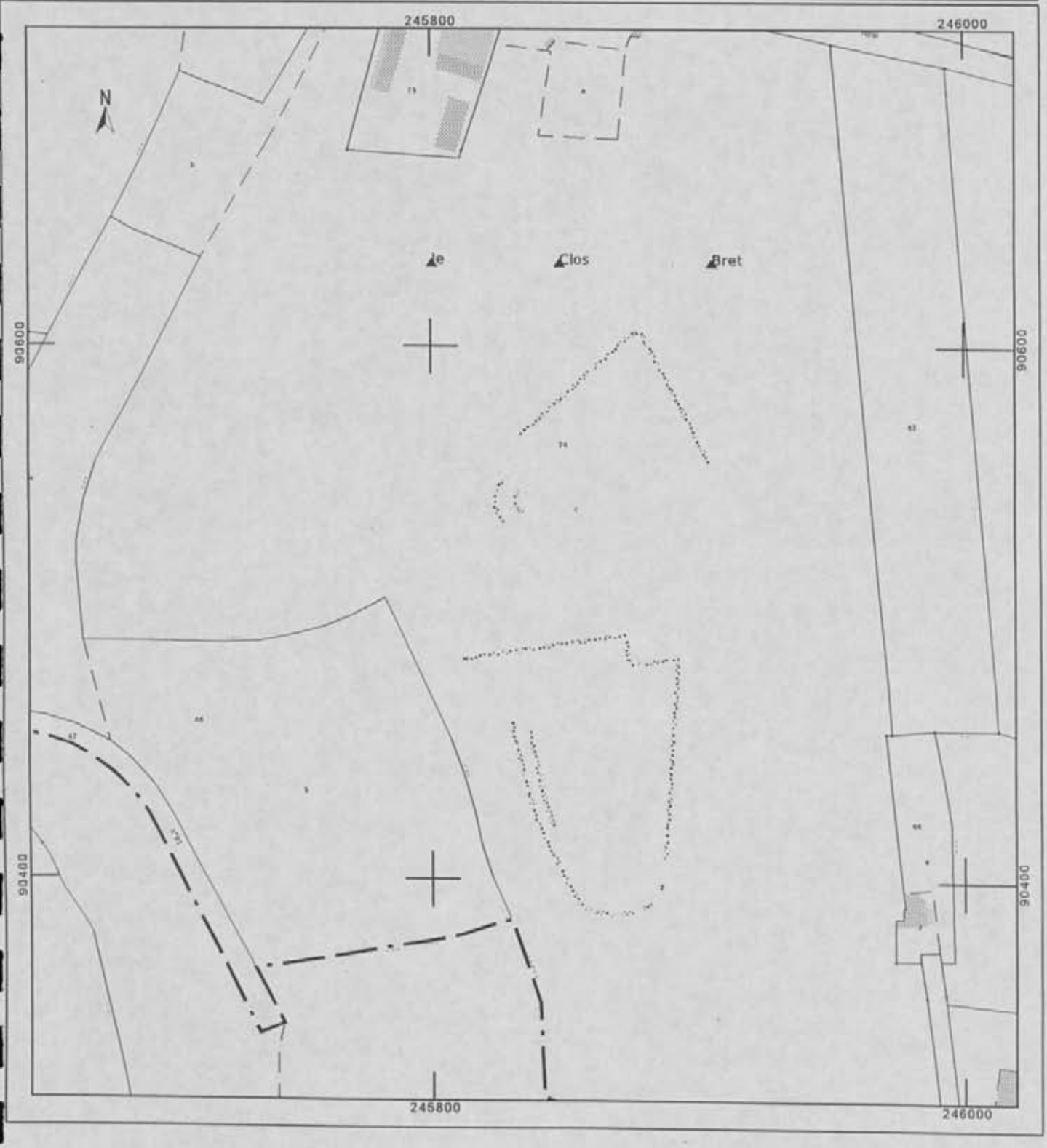

2007 PLESTAN 22193

Le Clos Bret

Cordonnées Lambert I
X = 245 855 Y = 1 090 450
section YK ; parcelle 74c ; cadastre du : 24/02/2008

Clichés : C. Bizien-Jaglin du 14-juin-07

FICHE D'ENREGISTREMENT DE DECOUVERTE

LOCALISATION *Département :* **22** *commune principale:* **PLEUDIHEN-SUR-RANCE (22197)**

Nom : **MORDREUX** *Lieu-dit de l'IGN et/ou adresse :* **MORDREUC**

Commune principale	*Lieu-dit du cadastre*	*Année*	*Section(s) . Parcelle (s)*
Pleudihen-sur-Rance			**Domaine Public Maritime,**

Commune (s)secondaire(s	*Lieu-dit du cadastre*	*Année*	*Section (s)*	*Parcelle (s)*

IDENTIFICATION

DESCRIPTION (les affixes 1 et 2 sont à choisir dans la liste des affixes matière, morphologie ou autre)

Structures (illimité)	*Doute (?)*	*Affixe 1*	*Affixe 2*	*Affixe 3*	*Quantité*
mur		**pierres**			
escalier		**pierres**			

Commentaire sur les structures

Découvert par D. Brandily en 2004, à l'occasion des travaux de désemssablement de la Rance, deux murs implantés dans la grève en avant et en dessous les murs actuels correspondent à d'ancien quai . Leur position altimétrique, compte tenu de la varaition du niveau marin pourrait les dater du Moyen-Age.

INTERPRETATION (les affixes 1 et 2 sont à choisir dans la liste des affixes matière, morphologie ou autre)

Nature (limité à 2)	*Affixe 1*	*Affixe 2*	*Quantité*
port			

Commentaire sur l'interprétation

MOBILIER *Mobilier significatif (décrit et commenté) :*

Contexte du mobilier : *Lieu de dépôt du mobilier :*

CHRONOLOGIE

Période de début :	?	siècle :	date :
Période de fin :	?	siècle :	date :

Attribution culturelle :

Commentaire sur la chronologie

x
x
x

GEOREFERENCES (Coordonnées de l'entité) :

Type de fond : **Lambert I** *Précision de l'emprise* :

X du centroïde : *281610* *Y du centroïde :* *1099 300* *Z du centroïde :* **(NGF) 7 m**

ETAT ACTUEL

Situation : ■ *plein air* ☐ *Grotte, abri, souterrain* ☐ *Immergé*

Topographie	*Géologie*	*Géomorphologie*

Enfouissement (en cm) :

Détruit : OUI NON *En élévation* : OUI NON

CIRCONSTANCES DE DECOUVERTE :

Année de la découverte	*Circonstance de la découverte*	*Inventeur/informateur*
	Travaux de désenvasement	D. Brandily

SOURCES :(mentionner documents bibliographiques, archives, cartes, plans, photographies etc...) :

vedette	pages concernées
Rapport prospection-inventaire nord de la Haute-Bretagne 2007 Daniel Brandily, 2007 - Des quais anciens découverts à Mordreuc (Pleudihen-sur-Rance, Les Dossiers du Ce.R.A.A. n° 35, p. 73-80.	

Cadre réservé au SRA

- N° Entité :
- Intérêt Patrimonial : • Intérêt scientifique :
- Information à vérifier :
- Date de création : • Dernière mise à jour :

ENTITES ARCHEOLOGIQUES LIEES

nature du lien	identification

OPERATIONS ARCHEOLOGIQUES LIEES

identification

PROTECTIONS ET SERVITUDES LIEES

identification

Commentaire général sur l'EA :

.....

.....

2007 **Pleudihen-sur-Rance** 22197

Anciennes câles

Cadastre : Domaine Public Maritime
Lieu-dit IGN : Mordreuc
Carte IGN : 1116 ET, Top 25, Saint-Malo, éd. 2000
Coordonnées Lambert : zone 1 X = 281 610 Y = 1099 300

Altitude NGF : 7 m
Emprise actuellement observée :

Lors du vol du , D. Brandily a observé un mur pierres Découvert par D. Brandily en 2004, à l'occasion des travaux de désemssablement de la Rance, deux murs implantés dans la grève en avant et en dessous les murs actuels correspondent à d'ancien quai . Leur position altimétrique, compte tenu de la varaition du niveau marin pourrait les dater du Moyen-Age. .

Cet enclos ne présente aucune corrélation avec le parcellaire du cadastre du

Bibliographie :

Daniel Brandily, 2007 - Des quais anciens découverts à Mordreuc (Pleudihen-sur-Rance, Côtes-d'Armor), *Les Dossiers du Ce.R.A.A.* n° 35, p. 73-80.

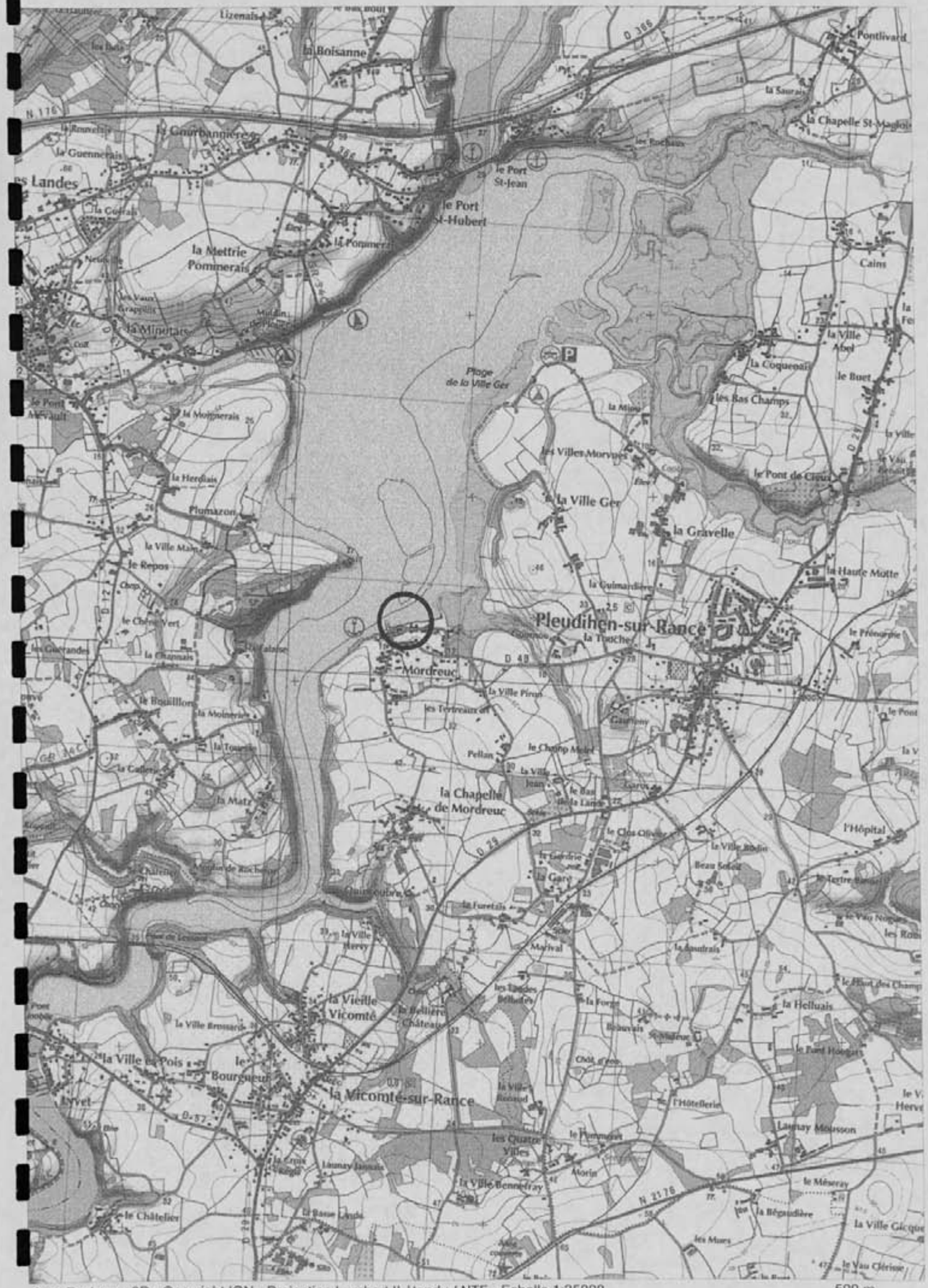

CartoExplorer 3D - Copyright IGN - Projection Lambert II étendu / NTF - Echelle 1:25000 500 m

© FFRP pour les itinéraires et sentiers de randonnées GR®, GRP®, PR®

Département :
COTES D ARMOR

Commune :
PLEUDIHEN SUR RANCE

Section : J

Échelle d'origine : 1/1000

Échelle d'édition : 1/1000

Date d'édition : 09/04/2008
(fuseau horaire de Paris)

©2007 Ministère du budget, des comptes publics et de la fonction publique

DIRECTION GÉNÉRALE DES IMPÔTS

EXTRAIT DU PLAN CADASTRAL INFORMATISÉ

Le plan visualisé sur cet extrait est géré par le centre des impôts foncier suivant :

Cet extrait de plan vous est délivré par :

cadastre.gouv.fr

22 197 0039

EXTRAIT DU PLAN CADASTRAL

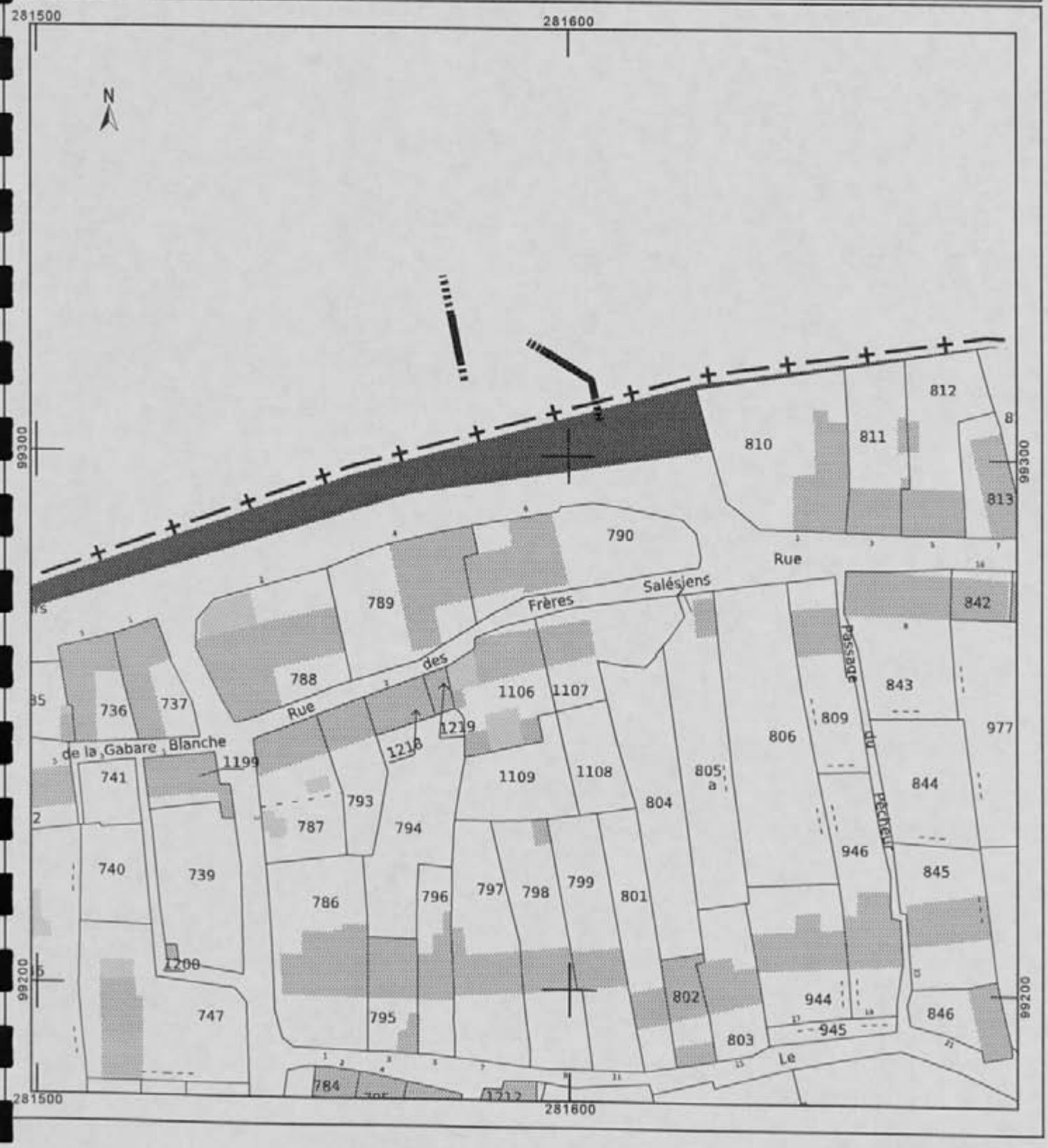

FICHE D'ENREGISTREMENT DE DECOUVERTE

LOCALISATION *Département :* **22** *commune principale:* **PLEVENON (22201)**

Nom : **LE VAU BOSCHER** *Lieu-dit de l'IGN et/ou adresse :* **LE VAU BOSCHER**

Commune principale	*Lieu-dit du cadastre*	*Année*	*Section(s) . Parcelle (s)*
Plévenon			Domaine Public Maritime,

Commune (s)secondaire(s	*Lieu-dit du cadastre*	*Année*	*Section (s)*	*Parcelle (s)*

IDENTIFICATION

DESCRIPTION (les affixes 1 et 2 sont à choisir dans la liste des affixes matière, morphologie ou autre)

Structures (illimité)	*Doute (?)*	*Affixe 1*	*Affixe 2*	*Affixe 3*	*Quantité*
empierrement		rectilinéaire			

Commentaire sur les structures
En forme de V, s'appuyant sur le plateau rocheux.

INTERPRETATION (les affixes 1 et 2 sont à choisir dans la liste des affixes matière, morphologie ou autre)

Nature (limité à 2)	*Affixe 1*	*Affixe 2*	*Quantité*
pêcherie			

Commentaire sur l'interprétation

MOBILIER *Mobilier significatif (décrit et commenté) :*

Contexte du mobilier : *Lieu de dépôt du mobilier :*

CHRONOLOGIE

Période de début :	?	siècle :	date :
Période de fin :	?	siècle :	date :

Attribution culturelle :

Commentaire sur la chronologie
x
x
x

GEOREFERENCES (Coordonnées de l'entité) :

Type de fond : **Lambert I** *Précision de l'emprise* : 200 m

X du centroïde : **258 330** *Y du centroïde :* **1 115 700** *Z du centroïde : 0 m* **(NGF)**

ETAT ACTUEL

Situation : ■ *plein air* ☐ *Grotte, abri, souterrain* ■ *Immergé*

Topographie	*Géologie*	*Géomorphologie*

Enfouissement (en cm) :

Détruit : OUI NON *En élévation* : OUI NON

CIRCONSTANCES DE DECOUVERTE :

Année de la découverte	*Circonstance de la découverte*	*Inventeur/informateur*
07/10/2006 et 28/09/2007	Prospection aérienne	C. Bizien-Jaglin

SOURCES :(mentionner documents bibliographiques, archives, cartes, plans, photographies etc...) :

vedette	pages concernées
Rapport prospection-inventaire nord de la Haute-Bretagne 2007	

Cadre réservé au SRA
- N° Entité :
- Intérêt Patrimonial :
- Intérêt scientifique :
- Information à vérifier :
- Date de création :
- Dernière mise à jour :

ENTITES ARCHEOLOGIQUES LIEES

nature du lien	identification

OPERATIONS ARCHEOLOGIQUES LIEES

identification

PROTECTIONS ET SERVITUDES LIEES

identification

Commentaire général sur l'EA :

.....

.....

2007 **Plévenon** 22201

Pêcherie

Cadastre : Domaine Public Maritime
Lieu-dit IGN : Le Vau Boscher
Carte IGN : 916 ET, Top 25 – Erquy, Le Val-André, éd. 1992
Coordonnées Lambert : zone 1 X = 258 330 Y = 1 115 700

Altitude NGF : 0 m
Emprise actuellement observée : 200 m

Lors du vol du 07/10/2006 et 28/09/2007, C. Bizien-Jaglin a observé un empierrement rectilinéaire en forme de V, s'appuyant sur le plateau rocheux. .

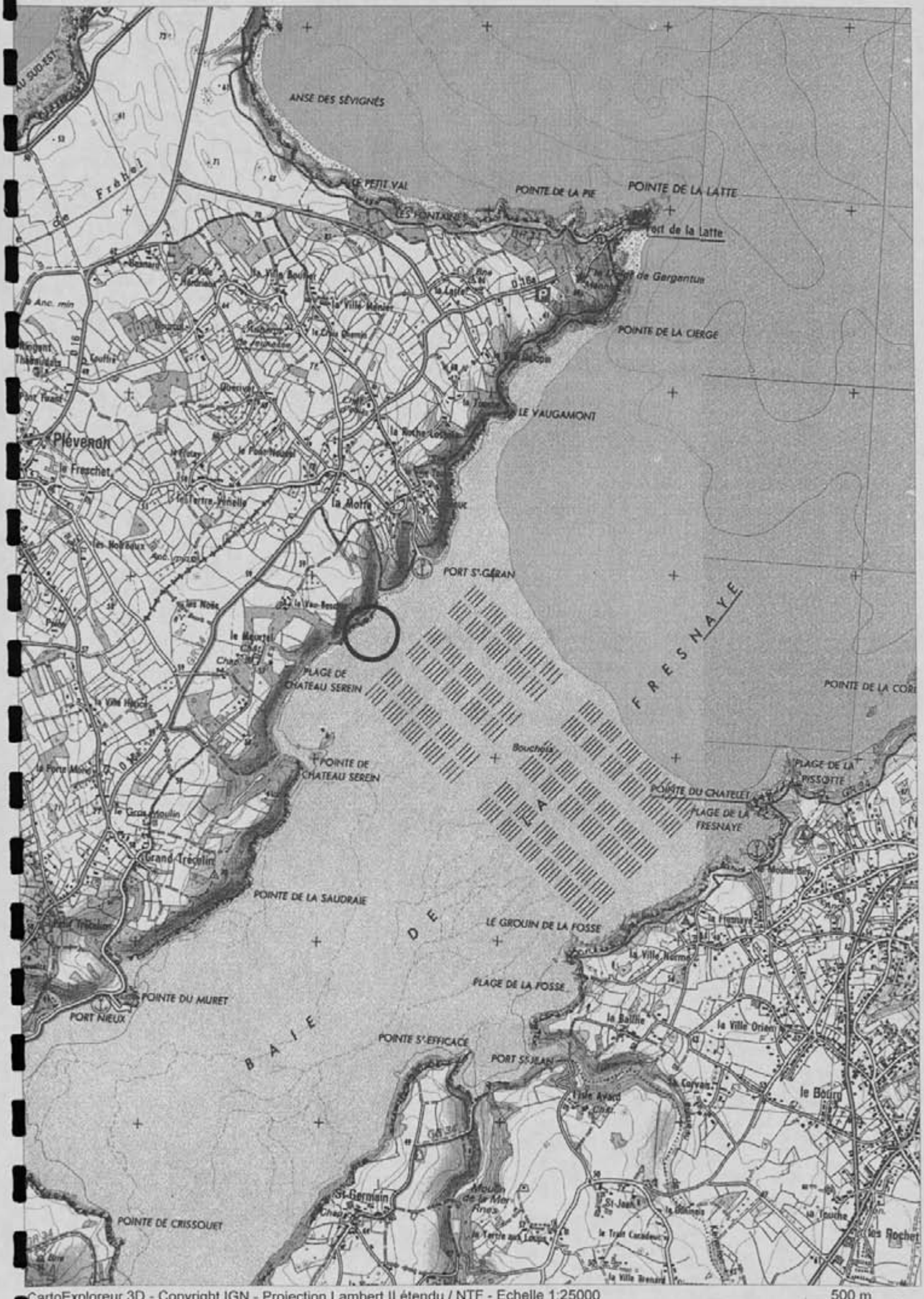

CartoExplorer 3D - Copyright IGN - Projection Lambert II étendu / NTF - Echelle 1:25000

500 m

© FFRP pour les itinéraires et sentiers de randonnées GR®, GRP®, PR®

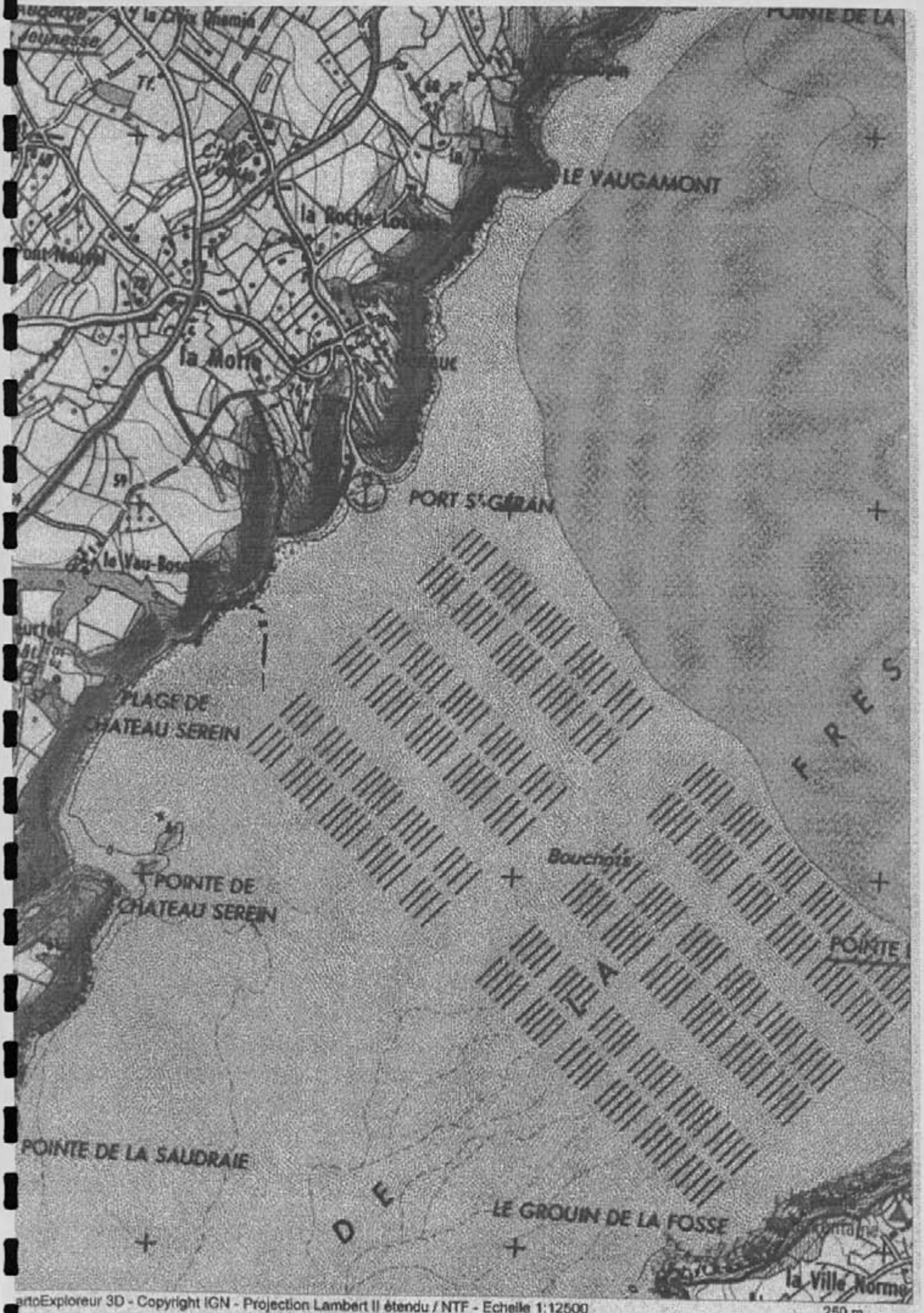

artoExplorateur 3D - Copyright IGN - Projection Lambert II étendu / NTF - Echelle 1:12500
FFRP pour les itinéraires et sentiers de randonnées GR®, GRP®, PR®

2007 PLEVENON 22201

Le Vau Boscher
Cordonnées Lambert I : X = 258 330 Y = 1 115 700

Domaine Public Maritime

Cliché : C. Bizien-Jaglin du 28/09/2007

Cliché : C. Bizien-Jaglin du 07/10/2006

FICHE D'ENREGISTREMENT DE DECOUVERTE

LOCALISATION *Département :* **22** *commune principale:* **PLEVENON (22201)**

Nom : **LE VAUGAMONT** *Lieu-dit de l'IGN et/ou adresse :* **LE VAUGAMONT**

Commune principale	*Lieu-dit du cadastre*	*Année*	*Section(s) . Parcelle (s)*
Plévenon			Domaine Public Maritime,

Commune (s)secondaire(s	*Lieu-dit du cadastre*	*Année*	*Section (s)*	*Parcelle (s)*

IDENTIFICATION

DESCRIPTION (les affixes 1 et 2 sont à choisir dans la liste des affixes matière, morphologie ou autre)

Structures (illimité)	*Doute (?)*	*Affixe 1*	*Affixe 2*	*Affixe 3*	*Quantité*
empierrement		rectilinéaire			

Commentaire sur les structures
En forme de V, s'appuyant sur le plateau rocheux.

INTERPRETATION (les affixes 1 et 2 sont à choisir dans la liste des affixes matière, morphologie ou autre)

Nature (limité à 2)	*Affixe 1*	*Affixe 2*	*Quantité*
pêcherie			

Commentaire sur l'interprétation

MOBILIER *Mobilier significatif (décrit et commenté) :*

Contexte du mobilier : *Lieu de dépôt du mobilier :*

CHRONOLOGIE

Période de début :	?	siècle :	date :
Période de fin :	?	siècle :	date :

Attribution culturelle :

Commentaire sur la chronologie
x
x
x

GEOREFERENCES (Coordonnées de l'entité) :

Type de fond : **Lambert I** *Précision de l'emprise* : **250 m**

X du centroïde : **258 980** *Y du centroïde :* **1 116 650** *Z du centroïde : 0 m* **(NGF)**

ETAT ACTUEL

Situation : ■ *plein air* ☐ *Grotte, abri, souterrain* ■ *Immergé*

Topographie	*Géologie*	*Géomorphologie*

Enfouissement (en cm) :

Détruit : OUI NON ***En élévation*** : OUI NON

CIRCONSTANCES DE DECOUVERTE :

Année de la découverte	*Circonstance de la découverte*	*Inventeur/informateur*
07/10/2006 et 28/09/2007	Prospection aérienne	C. Bizien-Jaglin

SOURCES :(mentionner documents bibliographiques, archives, cartes, plans, photographies etc...) :

vedette	pages concernées
Rapport prospection-inventaire nord de la Haute-Bretagne 2007	

Cadre réservé au SRA

- N° Entité :
- Intérêt Patrimonial :
- Intérêt scientifique :
- Information à vérifier :
- Date de création :
- Dernière mise à jour :

ENTITES ARCHEOLOGIQUES LIEES

nature du lien	identification

OPERATIONS ARCHEOLOGIQUES LIEES

identification

PROTECTIONS ET SERVITUDES LIEES

identification

Commentaire général sur l'EA :

.....

.....

2007 **Plévenon** 22201

Pêcherie

Cadastre : Parcelle ; Section Domaine Public Maritime ; du .
Lieu-dit IGN : Le Vaugamont
Carte IGN : 916 ET, Top 25 – Erquy, Le Val-André, éd. 1992
Coordonnées Lambert : zone 1 X = 258 980 Y = 1 116 650

Altitude NGF : 0 m
Emprise actuellement observée : 250 m

Lors des vols du 07/10/2006 et du 28/09/2007, C. Bizien-Jaglin a observé un empierrement rectilinéaire en forme de V, s'appuyant sur le plateau rocheux.

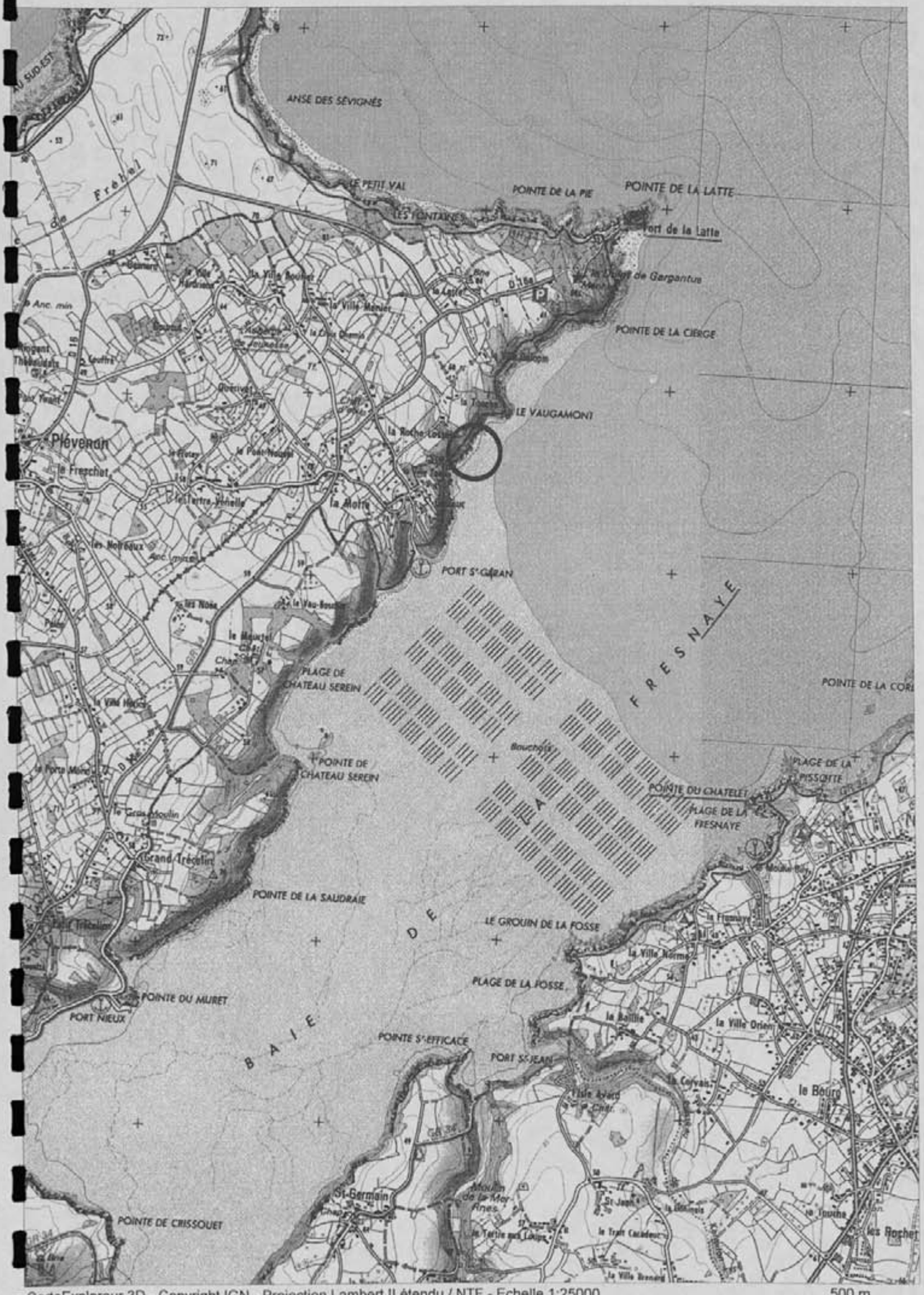

CartoExploreur 3D - Copyright IGN - Projection Lambert II étendu / NTF - Echelle 1:25000

500 m

© FFRP pour les itinéraires et sentiers de randonnées GR®, GRP®, PR®

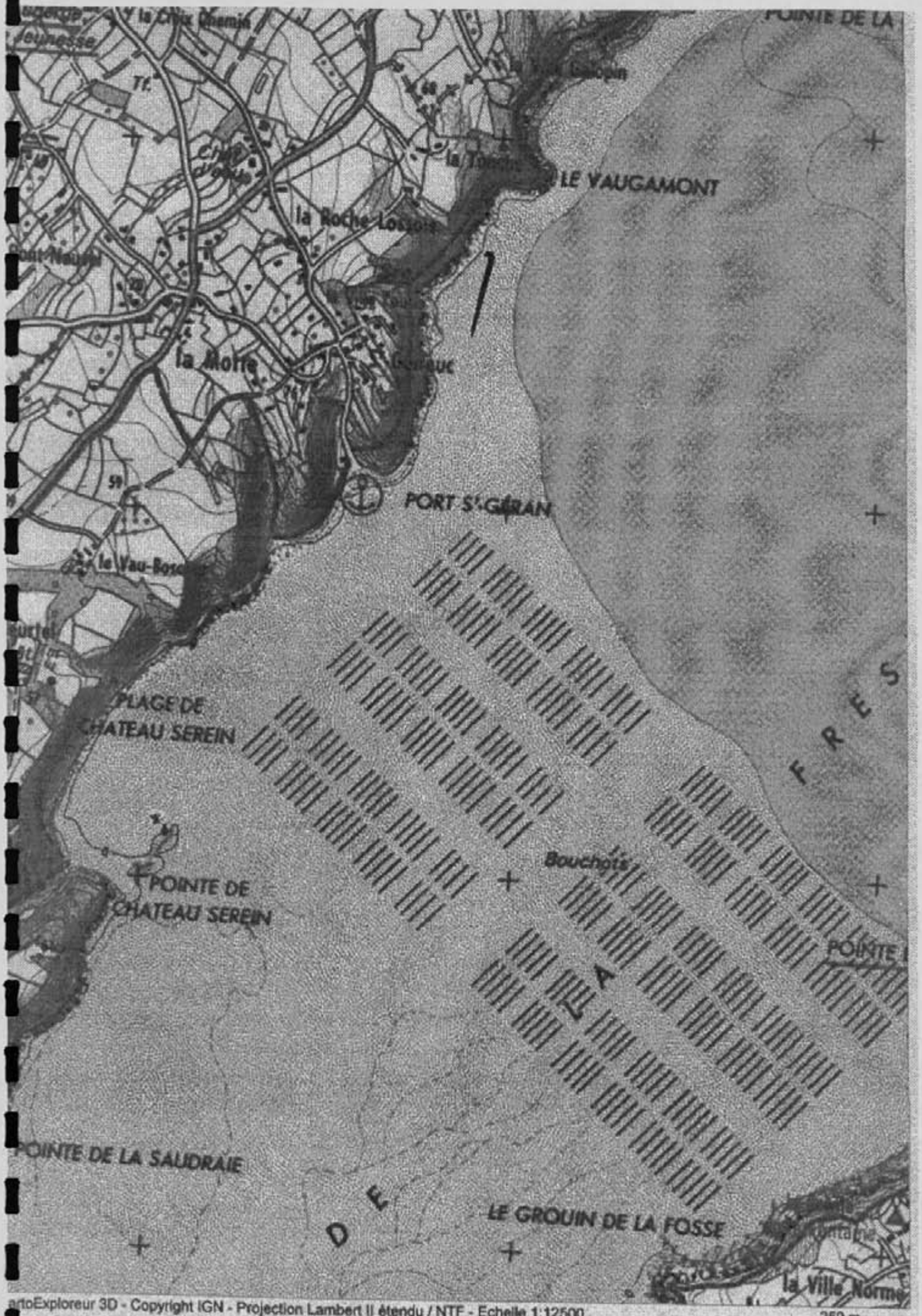

artoExploreur 3D - Copyright IGN - Projection Lambert II étendu / NTF - Echelle 1:12500
FRP pour les itinéraires et sentiers de randonnées GR®, GRP®, PR®

2007 PLEVENON 22201

Le Vaugamont

Cordonnées Lambert I
X = 258 980 Y = 1 116 650

Domaine Public Maritime

Cliché : C. Bizien-Jaglin du 28/09/2007

Cliché C. Bizien-Jaglin du 07/10/2006

FICHE D'ENREGISTREMENT DE DECOUVERTE

LOCALISATION *Département :* **22** *commune principale:* **PLOEUC-SUR-LIE (22203)**

Nom : **GOURMENEUF** *Lieu-dit de l'IGN et/ou adresse :* **GOURMENEUF**

(COMPLEMENT D'INFORMATION)

Commune principale	*Lieu-dit du cadastre*	*Année*	*Section(s) . Parcelle (s)*
Ploeuc-sur-Lié		11/04/2008	YD, 17, 18, 66, 132

Commune (s)secondaire(s	*Lieu-dit du cadastre*	*Année*	*Section (s)*	*Parcelle (s)*

IDENTIFICATION

DESCRIPTION (les affixes 1 et 2 sont à choisir dans la liste des affixes matière, morphologie ou autre)

Structures (illimité)	*Doute (?)*	*Affixe 1*	*Affixe 2*	*Affixe 3*	*Quantité*
enclos (système d')		emboité	complexe		

Commentaire sur les structures
apparaissant en vert-foncé sur maïs
complément d'information sur un enclos signalé en 1997 par M. Gautier.

INTERPRETATION (les affixes 1 et 2 sont à choisir dans la liste des affixes matière, morphologie ou autre)

Nature (limité à 2)	*Affixe 1*	*Affixe 2*	*Quantité*

Commentaire sur l'interprétation

MOBILIER *Mobilier significatif (décrit et commenté) :*

Contexte du mobilier : *Lieu de dépôt du mobilier :*

CHRONOLOGIE

Période de début :	?	siècle :	date :
Période de fin :	?	siècle :	date :

Attribution culturelle :

Commentaire sur la chronologie
x
x
x

GEOREFERENCES (Coordonnées de l'entité) :

Type de fond : **Lambert I** *Précision de l'emprise* : 100 m X 100 m

X du centroïde : **223275** *Y du centroïde :* **1083390** *Z du centroïde : 199 m* **(NGF)**

ETAT ACTUEL

Situation : ■ *plein air* ☐ *Grotte, abri, souterrain* ☐ *Immergé*

Topographie	*Géologie*	*Géomorphologie*

Enfouissement (en cm) :

Détruit : OUI NON *En élévation* : OUI NON

CIRCONSTANCES DE DECOUVERTE :

Année de la découverte	*Circonstance de la découverte*	*Inventeur/informateur*
04/07/03	Prospection aérienne	C. Bizien-Jaglin

SOURCES :(mentionner documents bibliographiques, archives, cartes, plans, photographies etc...) :

vedette	pages concernées
Rapport prospection-inventaire nord de la Haute-Bretagne 2007 Gautier M., 1997b = Exploitation des photographies verticales de l'I.G.N. à des fins archéologiques, Méthodes, résultats, perspectives, L'exemple de la Mission Moncontours – Broons du 16 juin 1976, Rapport de synthèse, 1997, S.R.A.	

Cadre réservé au SRA

- N° Entité :
- Intérêt Patrimonial : • Intérêt scientifique :
- Information à vérifier :
- Date de création : • Dernière mise à jour :

ENTITES ARCHEOLOGIQUES LIEES

nature du lien	identification

OPERATIONS ARCHEOLOGIQUES LIEES

identification

PROTECTIONS ET SERVITUDES LIEES

identification

Commentaire général sur l'EA :

.....

.....

2007 (2003) **Ploeuc-sur-Lié** 22203

Système d'enclos emboité complexe

(complément d'information)

Cadastre : Parcelles 17, 18, 66, 132 ; Section YD ; du 11/04/2008.
Lieu-dit IGN : Gourmeneuf
Carte IGN : 0917 O, série bleue - Ploeuc-sur-Lié, 1984
Coordonnées Lambert : zone 1 X = 223 275 Y = 1 083 390

Altitude NGF : 199 m
Emprise actuellement observée : 100 m X 100 m

Lors du vol du 04/07/03, C. Bizien-Jaglin a observé un complément d'information apparaissant en vert-foncé sur maïs sur un système d'enclos emboité signalé en 1997 par M. Gautier.

Cet enclos ne présente aucune corrélation avec le parcellaire du cadastre du

Bibliographie :

Gautier M., 1997b = *Exploitation des photographies verticales de l'I.G.N. à des fins archéologiques, Méthodes, résultats, perspectives, L'exemple de la Mission Moncontours – Broons du 16 juin 1976*, Rapport de synthèse, 1997, S.R.A.



CartoExploreur 3D - Copyright IGN - Projection Lambert II étendu / NTF - Echelle 1:25000

500 m

© FFRP pour les itinéraires et sentiers de randonnées GR®, GRP®, PR®

Département :
COTES D ARMOR

Commune :
PLOEUC SUR LIE

Section : YD

Échelle d'origine : 1/2000

Échelle d'édition : 1/2000

Date d'édition : 11/04/2008
(fuseau horaire de Paris)

©2007 Ministère du budget, des comptes publics et de la fonction publique

DIRECTION GÉNÉRALE DES IMPÔTS

EXTRAIT DU PLAN CADASTRAL INFORMATISÉ

Rapport 2007

EXTRAIT DU PLAN CADASTRAL

Le plan visualisé sur cet extrait est géré par le centre des impôts foncier suivant :

Cet extrait de plan vous est délivré par :

cadastre.gouv.fr

EA
22.203.0022

Gourmeneuf

Cordonnées Lambert I
X = 223275 Y = 1083390

section YD ; parcelles 17, 18, 66, 132
cadastre du 11/04/2008

Cliché : C. Bizien-Jaglin du 04-juillet-2003



FICHE D'ENREGISTREMENT DE DECOUVERTE

LOCALISATION *Département :* **22** *commune principale:* **PLOREC (22205)**

Nom : **LA DIVISION** *Lieu-dit de l'IGN et/ou adresse :* **LA DIVISION**

(COMPLEMENT D'INFORMATION)

Commune principale	*Lieu-dit du cadastre*	*Année*	*Section(s) . Parcelle (s)*
Plorec		09/04/2008	ZR, 28

Commune (s)secondaire(s	*Lieu-dit du cadastre*	*Année*	*Section (s)*	*Parcelle (s)*

IDENTIFICATION

DESCRIPTION (les affixes 1 et 2 sont à choisir dans la liste des affixes matière, morphologie ou autre)

Structures (illimité)	*Doute (?)*	*Affixe 1*	*Affixe 2*	*Affixe 3*	*Quantité*
bâtiment		arasé			

Commentaire sur les structures

L'emplacement de la villa correspond encore à un léger tertre (environ 80 cm) qui permet de supposer une bonne conservation en élévation des vestiges. L'agriculteur signale avoir mis récemment ce secteur en culture, il s'agissait d'une friche auparavant. Des éléments de colonne circulaire en terre cuite ont été récupérés par le propriétaire.

INTERPRETATION (les affixes 1 et 2 sont à choisir dans la liste des affixes matière, morphologie ou autre)

Nature (limité à 2)	*Affixe 1*	*Affixe 2*	*Quantité*
Villa			

Commentaire sur l'interprétation

MOBILIER *Mobilier significatif (décrit et commenté)* :

Fgt d'amphore, de pelvis, 5 tessons de sigillées, 1 fgt de metallescente, 3 fgt de fumigée, 3 tessons de verre, 1 tesson de céramique protohistorique.
Nombreux moellons en granit, Bloc de grès rose (meule ?), plaque de schiste, nombreux fgt de tegulae et imbrices, 1 fgt de tubulure et 1 fgt de pilette d'hypocauste, fgt de mortier de chaux.

Contexte du mobilier : *Lieu de dépôt du mobilier :*

CHRONOLOGIE

Période de début : gallo-romain	?	siècle :	date :
Période de fin :	?	siècle :	date :

Attribution culturelle :

Commentaire sur la chronologie

x
x
x

GEOREFERENCES (Coordonnées de l'entité) :

Type de fond : **Lambert I** *Précision de l'emprise* :

X du centroïde : **257600** *Y du centroïde :* **1094600** *Z du centroïde : 74 m* **(NGF)**

ETAT ACTUEL

Situation : ■ *plein air* ☐ *Grotte, abri, souterrain* ☐ *Immergé*

Topographie	*Géologie*	*Géomorphologie*

Enfouissement (en cm) :

Détruit : OUI NON *En élévation* : OUI NON

CIRCONSTANCES DE DECOUVERTE :

Année de la découverte	*Circonstance de la découverte*	*Inventeur/informateur*
2006	Prospection pédestre	C. Bizien-Jaglin

SOURCES :(mentionner documents bibliographiques, archives, cartes, plans, photographies etc...) :

vedette	pages concernées
Rapport prospection-inventaire nord de la Haute-Bretagne 2007 Bizien-Jaglin Catherine, 2007 - La prospection archéologique 2006 dans le nord de la Haute-Bretagne, Les Dossiers du Ce.R.A.A., n°35, p. 31-52.	

Cadre réservé au SRA

- N° Entité :
- Intérêt Patrimonial :
- Intérêt scientifique :
- Information à vérifier :
- Date de création :
- Dernière mise à jour :

ENTITES ARCHEOLOGIQUES LIEES

nature du lien	identification

OPERATIONS ARCHEOLOGIQUES LIEES

identification

PROTECTIONS ET SERVITUDES LIEES

identification

Commentaire général sur l'EA :

.....

.....

2007 **Plorec** 22205

Villa romaine

(complément d'information)

Cadastre : Parcelle 28 ; Section ZR ; du 09/04/2008.
Lieu-dit IGN : La Division
Carte IGN : 1016 ET, TOP 25 – Saint-Cast-Le-Guildo – Cap Fréhel, éd. 1992.
Coordonnées Lambert : zone 1 X = 257 600 Y = 1 094 600

Altitude NGF : 74 m
Emprise actuellement observée : 50 m X 50 m

Le 06/04/2007, C. Bizien-Jaglin, J. Bansard, N. Lefaou, J.-F. Helaudais ont prospecté au sol cette villa reconnue d'avion en 2006.

L'emplacement de la villa correspond encore à un léger tertre (environ 80 cm) qui permet de supposer une bonne conservation en élévation des vestiges. L'agriculteur signale avoir mis récemment ce secteur en culture, il s'agissait d'une friche auparavant. Il aurait enlever plusieurs remorques de pierres de ce secteur.

De nombreux fragments de tegulae, briques ont été obersvé sur une surface correspondant à l'emprise des structures vues d'avion. De nombreux tessons de poterie ont été collectés. Les fgt de tegulae seulement échantillonné.

Des éléments de colonne circulaire en terre cuite ont été récupérés par le propriétaire. .

Bibliographie :

Bizien-Jaglin Catherine, 2007 - La prospection archéologique 2006 dans le nord de la Haute-Bretagne, *Les Dossiers du Ce.R.A.A.*, n°35, p. 31-52.

2007 **Plorec** 22205

Villa romaine

(complément d'information)

Cadastre : Parcelle 28 ; Section ZR ; du 09/04/2008.
Lieu-dit IGN : La Division
Carte IGN : 1016 ET, TOP 25 – Saint-Cast-Le-Guildo – Cap Fréhel, éd. 1992.
Coordonnées Lambert : zone 1 X = 257 600 Y = 1 094 600

Prospection pédestre du 06.04.2007 - Mobilier collecté :

Caisse 1

1 Bloc de grès rose (meule ?)
1 Bloc de granite
1 Moellon de granite
1 Moellon de granite
1 Bloc de granite

Caisse 2

5 Fragments de granite
2 Plaques de schiste
4 Plaques de schiste tacheté
13 Plaques de schiste gris vert
3 Plaques d'ardoise
1 Plaque de schiste
1 Bloc de quartz
1 Bloc de calcaire (coquiller ?)
1 Bloc de grès rubéifié
1 Fragment de dolérite (?)
1 Bloc de grès
1 Eclat de silex
1 Galet de schiste micacé
6 Fragments indéterminés
2 Scories
1 Bloc de grès

Caisse 3

8 Bords de tegulae
4 Bords de tegulae
1 Fragment de tubulure d'hypocauste
5 Fragments de tegulae
3 Fragments d'imbrice
1 Fragment de pilette d'hypocauste ou dalle de sol

Caisse 4

1 Fragments de tegulae
2 Fragments d'amphore
17 Fragments non identifiés
1 Bord non identifié
1 Bord de mortier (pelvis)
2 Bords de fond indéterminés
5 Tessons de céramique sigillée
1 Tesson de céramique métallescente
3 Tessons de céramique grise fumigée
8 Tessons de céramique grise commune
7 Fragments de mortier de chaux
3 Tessons de céramique protohistorique
4 Tessons de cruche (?)
17 Tessons de céramique beige
5 Tessons de céramique grise
4 Eclats de verre
2 Fragments d'os
6 Tessons modernes (?)
1 Poignée de porte métallique

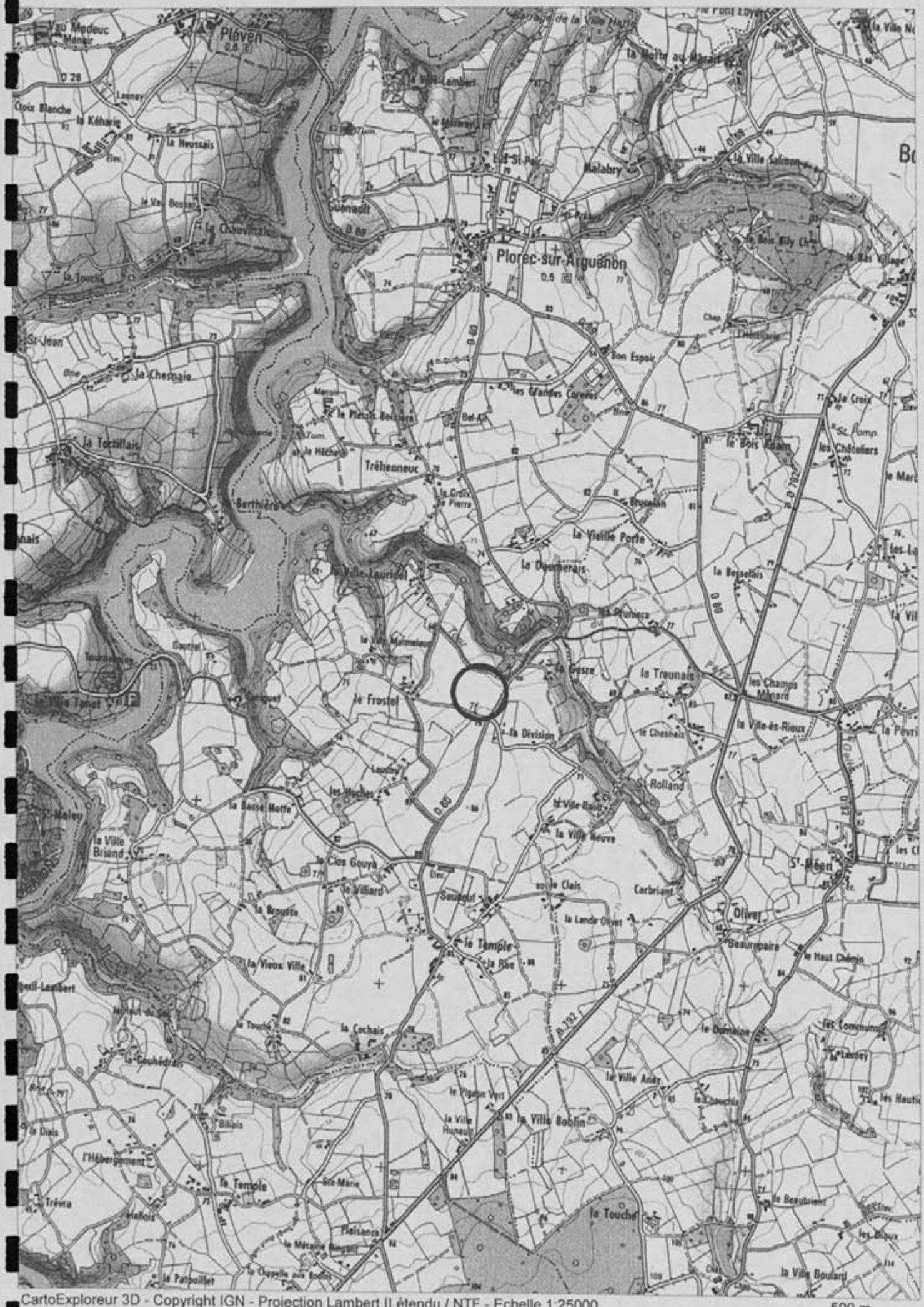

CartoExplorateur 3D - Copyright IGN - Projection Lambert II étendu / NTF - Echelle 1:25000

500 m

© FFRP pour les itinéraires et sentiers de randonnées GR®, GRP®, PR®

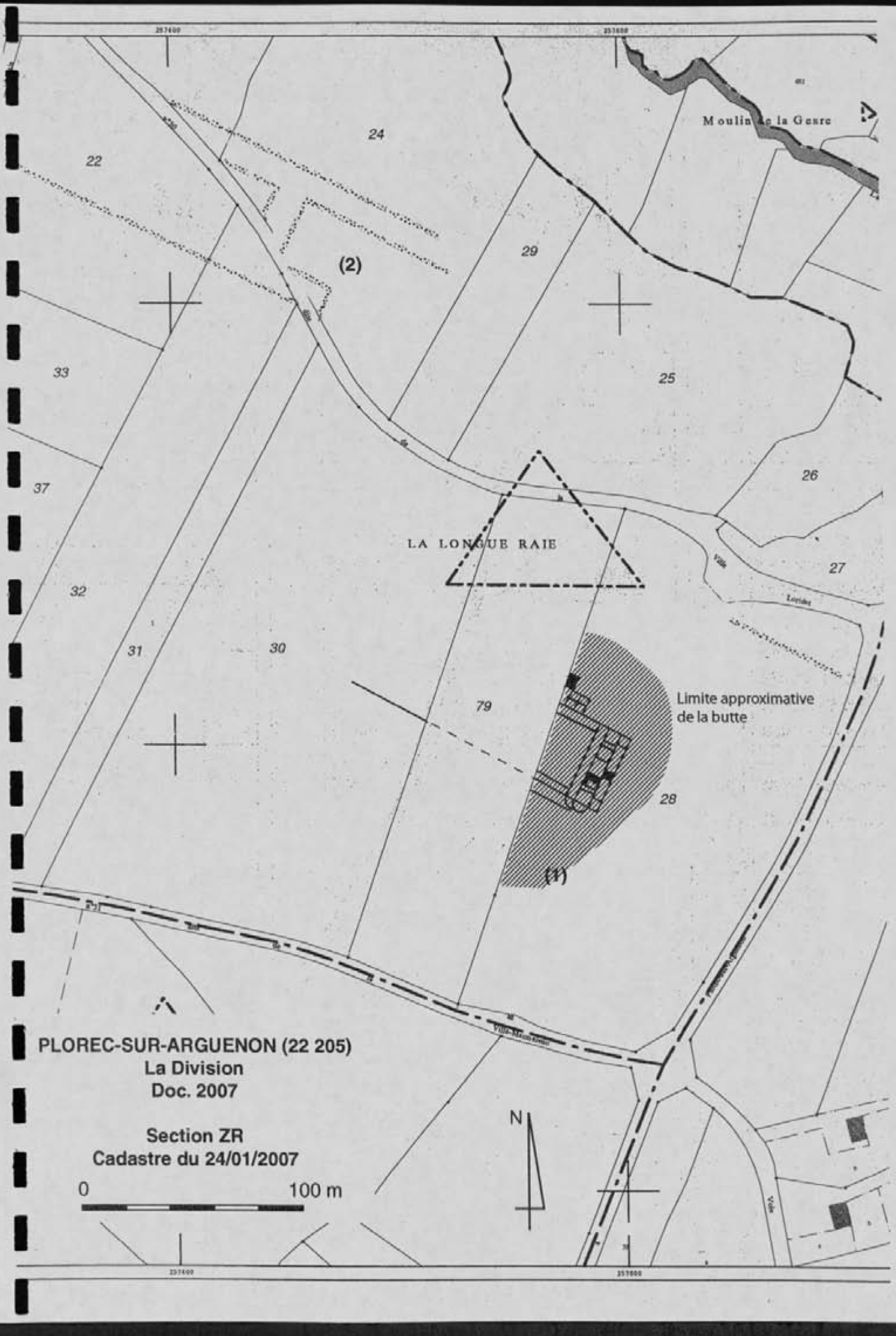

PLOREC-SUR-ARGUENON (22 205)
La Division
Doc. 2007

Section ZR
Cadastre du 24/01/2007

2007 PLOREC 22205

La Division

Cordonnées Lambert I : X = 257600 Y = 1094600

section ZR ; parcelle 28
cadastre du 09/04/2008

Cliché satellite Google Map

Cliché C. Bizien-Jaglin du 06/04/2007

2007 PLOREC 22205

La Division

Cordonnées Lambert I : X = 257600 Y = 1094600

section ZR ; parcelle 28
cadastre du 09/04/2008

Cliché C. Bizien-Jaglin du 06/04/2007

FICHE D'ENREGISTREMENT DE DECOUVERTE

LOCALISATION *Département :* **22** *commune principale:* **PLUDUAL (22236)**

Nom : **PEN HASTEL** *Lieu-dit de l'IGN et/ou adresse :* **PEN HASTEL**

Commune principale	*Lieu-dit du cadastre*	*Année*	*Section(s) . Parcelle (s)*
Pludual		24/02/2008	0B, 552

Commune (s)secondaire(s	*Lieu-dit du cadastre*	*Année*	*Section (s)*	*Parcelle (s)*

IDENTIFICATION

DESCRIPTION (les affixes 1 et 2 sont à choisir dans la liste des affixes matière, morphologie ou autre)

Structures (illimité)	*Doute (?)*	*Affixe 1*	*Affixe 2*	*Affixe 3*	*Quantité*
enclos		rectangulaire	incomplet		

Commentaire sur les structures
révélé par des cultures couchées

INTERPRETATION (les affixes 1 et 2 sont à choisir dans la liste des affixes matière, morphologie ou autre)

Nature (limité à 2)	*Affixe 1*	*Affixe 2*	*Quantité*

Commentaire sur l'interprétation

MOBILIER *Mobilier significatif (décrit et commenté) :*

Contexte du mobilier : *Lieu de dépôt du mobilier :*

CHRONOLOGIE

Période de début :	?	siècle :	date :
Période de fin :	?	siècle :	date :

Attribution culturelle :

Commentaire sur la chronologie
x
x
x

GEOREFERENCES (Coordonnées de l'entité) :

Type de fond : **Lambert I** *Précision de l'emprise* : **80 m X 40 m**

X du centroïde : **207 290** *Y du centroïde :* **1 122 450** *Z du centroïde : 61 m* **(NGF)**

ETAT ACTUEL

Situation : ■ *plein air* ☐ *Grotte, abri, souterrain* ☐ *Immergé*

Topographie	*Géologie*	*Géomorphologie*

Enfouissement (en cm) :

Détruit : OUI NON *En élévation* : OUI NON

CIRCONSTANCES DE DECOUVERTE :

Année de la découverte	*Circonstance de la découverte*	*Inventeur/informateur*
13-juil-07	Prospection aérienne	C. Bizien-Jaglin

SOURCES :(mentionner documents bibliographiques, archives, cartes, plans, photographies etc...) :

vedette	pages concernées
Rapport prospection-inventaire nord de la Haute-Bretagne 2007	

Cadre réservé au SRA

- N° Entité :
- Intérêt Patrimonial :
- Intérêt scientifique :
- Information à vérifier :
- Date de création :
- Dernière mise à jour :

ENTITES ARCHEOLOGIQUES LIEES

nature du lien	identification

OPERATIONS ARCHEOLOGIQUES LIEES

identification

PROTECTIONS ET SERVITUDES LIEES

identification

Commentaire général sur l'EA :

.....

.....

Enclos rectangulaire incomplet

Cadastre : Parcelle 552 ; Section 0B ; du 24/02/2008.
Lieu-dit IGN : Pen Hastel
Carte IGN : 0815 Ouest, Pontrieux, 1998
Coordonnées Lambert : zone 1 X = 207 290 Y = 1 122 450

Altitude NGF : 61 m
Emprise actuellement observée : 80 m X 40 m

Lors du vol du 13-juil-07, C. Bizien-Jaglin a observé un enclos rectangulaire incomplet révélé par des cultures couchées.

Cet enclos ne présente aucune corrélation avec le parcellaire du cadastre du XIX° siècle



CartoExploreur 3D - Copyright IGN - Projection Lambert II étendu / NTF - Echelle 1:25000

500 m

© FFRP pour les itinéraires et sentiers de randonnées GR®, GRP®, PR®

Département :
COTES D ARMOR

Commune :
PLUDUAL

Section : 0B

Échelle d'origine : 1/2500

Échelle d'édition : 1/2000

Date d'édition : 24/02/2008
(fuseau horaire de Paris)

©2007 Ministère du budget, des comptes publics et de la fonction publique

DIRECTION GÉNÉRALE DES IMPÔTS

EXTRAIT DU PLAN CADASTRAL INFORMATISÉ

Rapport 2007

Le plan visualisé sur cet extrait est géré par le centre des impôts foncier suivant :

Cet extrait de plan vous est délivré par :

cadastre.gouv.fr

EXTRAIT DU PLAN CADASTRAL

2007 PLUDUAL 22236

Pen Hastel

Cordonnées Lambert I
X = 207 290 Y = 1 122 450

section 0B ; parcelle 552
cadastre du 24/02/2008

Cliché : C. Bizien-Jaglin du 13-juil-07

FICHE D'ENREGISTREMENT DE DECOUVERTE

LOCALISATION *Département :* **22** *commune principale:* **PLUMAUDAN (22239)**

Nom : **LA RENAUDAIS** *Lieu-dit de l'IGN et/ou adresse :* **LA RENAUDAIS**

Commune principale	*Lieu-dit du cadastre*	*Année*	*Section(s) . Parcelle (s)*
Plumaudan		**09/04/2008**	**0E, 618**

Commune (s)secondaire(s	*Lieu-dit du cadastre*	*Année*	*Section (s)*	*Parcelle (s)*

IDENTIFICATION

DESCRIPTION (les affixes 1 et 2 sont à choisir dans la liste des affixes matière, morphologie ou autre)

Structures (illimité)	*Doute (?)*	*Affixe 1*	*Affixe 2*	*Affixe 3*	*Quantité*
levée		**rectilinéaire**	**basse**		

Commentaire sur les structures
Cette levée, actuellement en sous-bois, d'une largeur moyenne de 7 m et d'une hauteur moyenne de 0,60 m a été suivi sur environ 200 m. Elle est longée à l'est par un fossé marqué. Un autre fossé à l'ouest se devine. Elle s'inscrit dans le trajet rectifié de la voie Corseul-Rieux. Des dalles irrégulières en roche locale sont régulièrement observables à son sommet. Une ancienne fontaine est implantée le long de son passage à la Renaudais.

INTERPRETATION (les affixes 1 et 2 sont à choisir dans la liste des affixes matière, morphologie ou autre)

Nature (limité à 2)	*Affixe 1*	*Affixe 2*	*Quantité*
voie			

Commentaire sur l'interprétation

MOBILIER *Mobilier significatif (décrit et commenté) :*

Contexte du mobilier : *Lieu de dépôt du mobilier :*

CHRONOLOGIE

Période de début : gallo-romain	?	siècle :	date :
Période de fin :	?	siècle :	date :

Attribution culturelle :

Commentaire sur la chronologie
x
x
x

GEOREFERENCES (Coordonnées de l'entité) :

Type de fond : **Lambert I** *Précision de l'emprise* : **200 m linéaire**

X du centroïde : **269100** *Y du centroïde :* **1084500** *Z du centroïde : 112 m* **(NGF)**

ETAT ACTUEL

Situation : ■ *plein air* ☐ *Grotte, abri, souterrain* ☐ *Immergé*

Topographie	*Géologie*	*Géomorphologie*

Enfouissement (en cm) :

Détruit : OUI NON *En élévation* : OUI NON

CIRCONSTANCES DE DECOUVERTE :

Année de la découverte	*Circonstance de la découverte*	*Inventeur/informateur*
2007	Prospection pédestre	A. Bertould

SOURCES :(mentionner documents bibliographiques, archives, cartes, plans, photographies etc...) :

vedette	pages concernées
Rapport prospection-inventaire nord de la Haute-Bretagne 2007 Bizien-Jaglin Catherine, 2007 - La prospection archéologique 2006 dans le nord de la Haute-Bretagne, *Les Dossiers du Ce.R.A.A.*, n°35, p. 31-52. Pincemin J.-P., 1985 = Une voie ancienne méconnue entre Corseul et Saint-Jouan-de-l'Isle, segment probable de la liaison transpéninsulaire Corseul-Rieux, dans *Les Dossiers du Ce.R.A.A.*, 13, 1985, p. 17-36.	

Cadre réservé au SRA

- N° Entité :
- Intérêt Patrimonial :
- Intérêt scientifique :
- Information à vérifier :
- Date de création :
- Dernière mise à jour :

ENTITES ARCHEOLOGIQUES LIEES

nature du lien	identification

OPERATIONS ARCHEOLOGIQUES LIEES

identification

PROTECTIONS ET SERVITUDES LIEES

identification

Commentaire général sur l'EA :

.....

.....

2007 **Plumaudan** 22239

Portion de voie ancienne en élévation

Cadastre : Parcelle 618 ; Section 0E ; du 09/04/2008.
Lieu-dit IGN : La Renaudais
Carte IGN : 1117 O, Série bleue – Dinan-Caulnes, éd. 1994
Coordonnées Lambert : zone 1 X = 269 100 Y = 1 084 500
X = 269150 Y = 1084300

Altitude NGF : 112 m
Emprise actuellement observée : 200 m

A. Bertould a observé une levée rectilinéaire basse. Cette levée, actuellement en sous-bois, d'une largeur moyenne de 7 m et d'une hauteur moyenne de 0,60 m a été suivi sur environ 200 m. Elle est longée à l'est par un fossé marqué. Un autre fossé à l'ouest se devine. Elle s'inscrit dans le trajet rectifié de la voie Corseul-Rieux (J.-P. Pincemin, 1985). Des dalles irrégulières en roche locale sont régulièrement observables à son sommet. Une ancienne fontaine est implantée le long de son passage à la Renaudais. .

Bibliographie :

Bizien-Jaglin Catherine, 2007 - La prospection archéologique 2006 dans le nord de la Haute-Bretagne, *Les Dossiers du Ce.R.A.A.*, n°35, p. 31-52.
Pincemin J.-P., 1985 = Une voie ancienne méconnue entre Corseul et Saint-Jouan-de-l'Isle, segment probable de la liaison transpéninsulaire Corseul-Rieux, *dans Les Dossiers du Ce.R.A.A.*, 13, 1985, p. 17-36.



CartoExplorateur 3D - Copyright IGN - Projection Lambert II étendu / NTF - Echelle 1:25000

500 m

© FFRP pour les itinéraires et sentiers de randonnées GR®, GRP®, PR®

Département :
COTES D ARMOR

Commune :
PLUMAUDAN

Section : 0E

Échelle d'origine : 1/2500

Échelle d'édition : 1/2000

Date d'édition : 09/04/2008
(fuseau horaire de Paris)

©2007 Ministère du budget, des comptes publics et de la fonction publique

DIRECTION GÉNÉRALE DES IMPÔTS

EXTRAIT DU PLAN CADASTRAL INFORMATISÉ

Le plan visualisé sur cet extrait est géré par le centre des impôts foncier suivant :

Cet extrait de plan vous est délivré par :

cadastre.gouv.fr

22 239 0025

EXTRAIT DU PLAN CADASTRAL

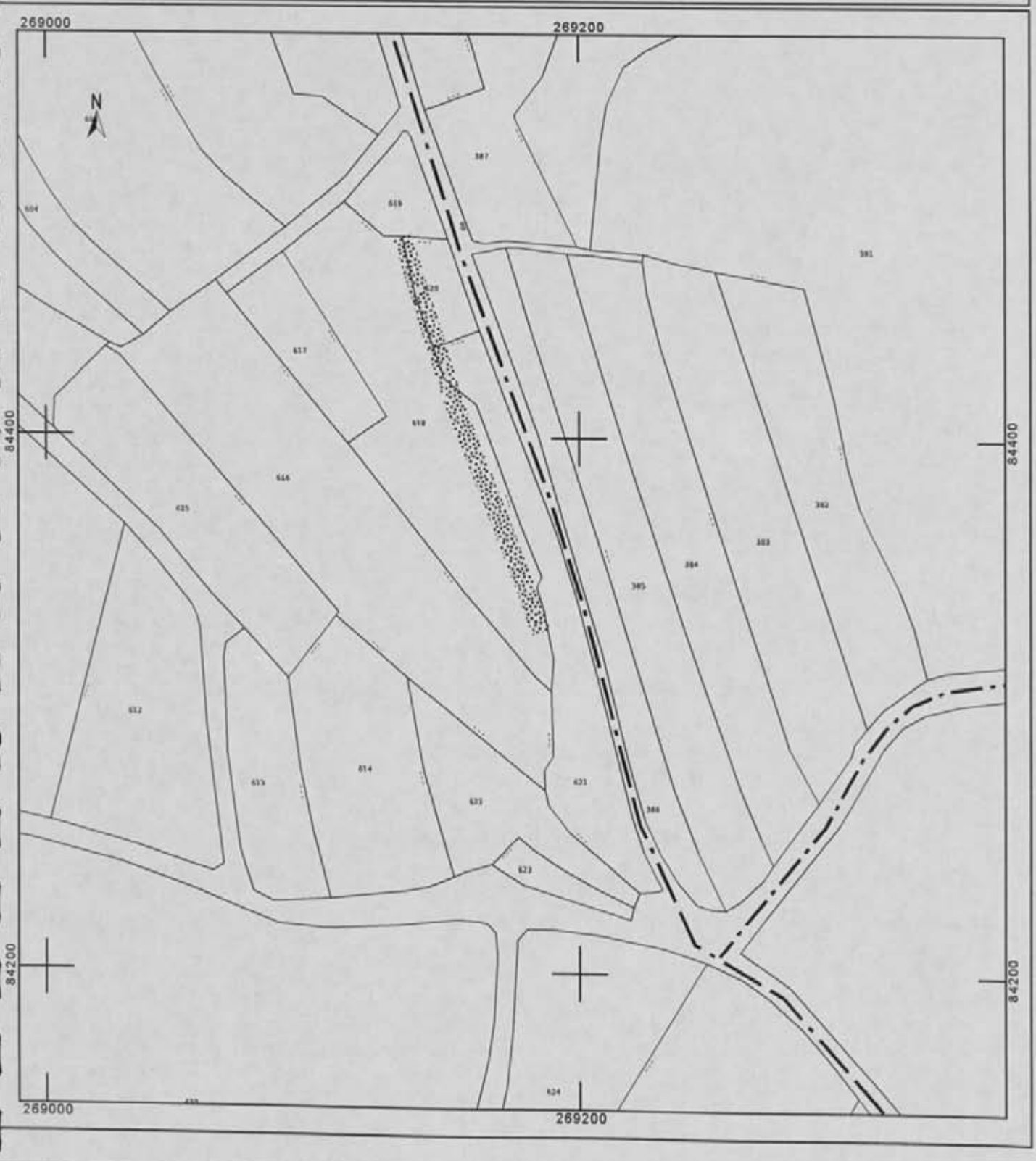

PLUMAUDAN, la Renaudais

VOIE ROMAINE CORSEUL RIEUX

Relevé du 11 mars 2007
(J. Bansard)

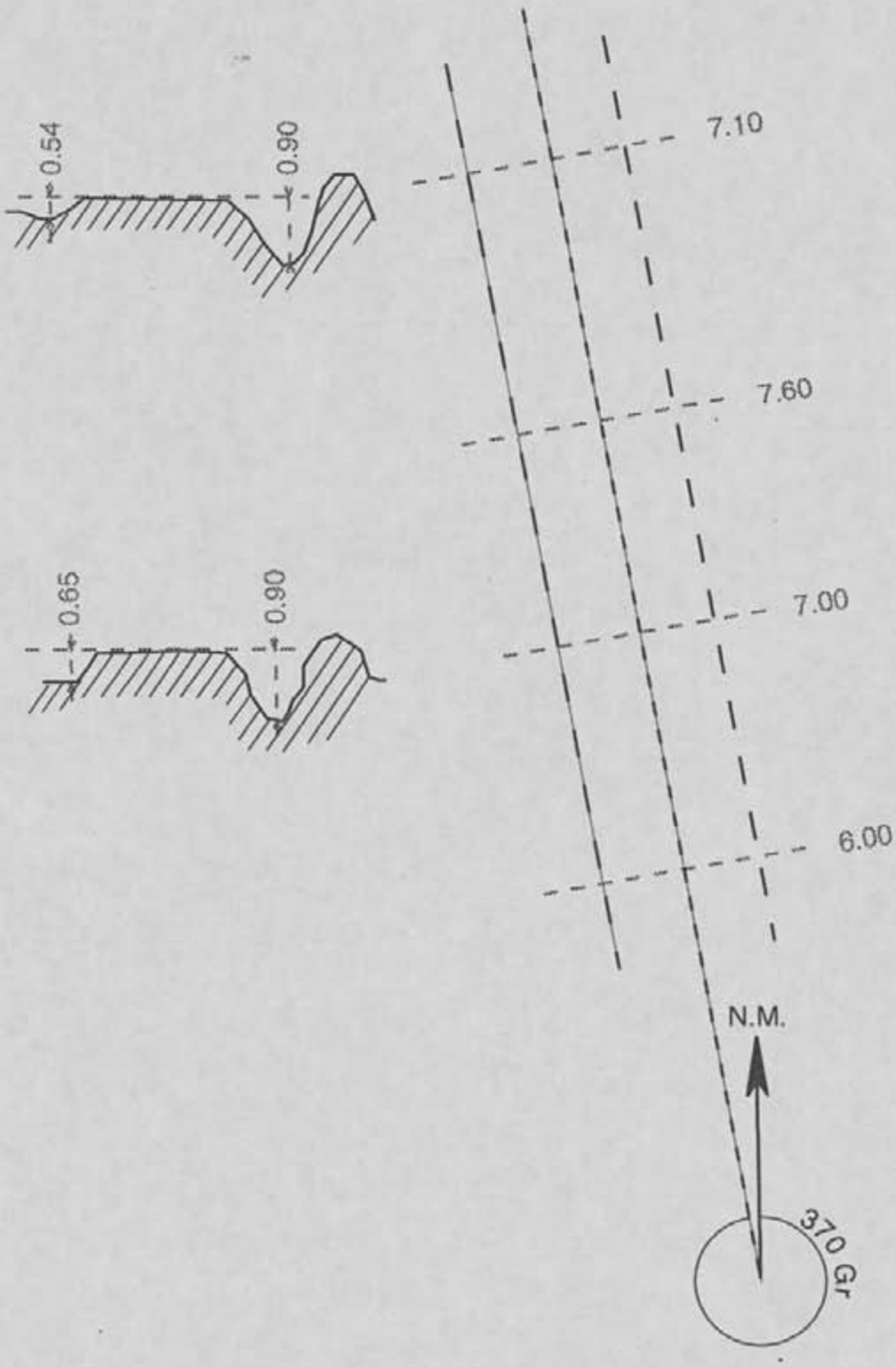

2007 PLUMAUDAN 22239

La Renaudais

Cordonnées Lambert I : X = 269100 Y = 1084500

section 0E, parcelle 618
cadastre du 09/04/2008

Clichés C. Bizien-Jaglin du 11/03/2007



FICHE D'ENREGISTREMENT DE DECOUVERTE

LOCALISATION *Département :* **22** *commune principale:* **PORDIC (22251)**

Nom : **LA VILLE MENO** *Lieu-dit de l'IGN et/ou adresse :* **LA VILLE MENO**

Commune principale	*Lieu-dit du cadastre*	*Année*	*Section(s) . Parcelle (s)*
Pordic		24/02/2008	ZN, 671

Commune (s)secondaire(s	*Lieu-dit du cadastre*	*Année*	*Section (s)*	*Parcelle (s)*

IDENTIFICATION

DESCRIPTION (les affixes 1 et 2 sont à choisir dans la liste des affixes matière, morphologie ou autre)

Structures (illimité)	*Doute (?)*	*Affixe 1*	*Affixe 2*	*Affixe 3*	*Quantité*
traces		rectilinéaires	orthogonales		

Commentaire sur les structures
apparaissant en foncé sur céréales

INTERPRETATION (les affixes 1 et 2 sont à choisir dans la liste des affixes matière, morphologie ou autre)

Nature (limité à 2)	*Affixe 1*	*Affixe 2*	*Quantité*

Commentaire sur l'interprétation

MOBILIER *Mobilier significatif (décrit et commenté)* :

Contexte du mobilier : *Lieu de dépôt du mobilier :*

CHRONOLOGIE

Période de début :	?	siècle :	date :
Période de fin :	?	siècle :	date :

Attribution culturelle :

Commentaire sur la chronologie
x
x
x

GEOREFERENCES (Coordonnées de l'entité) :

Type de fond : **Lambert I** *Précision de l'emprise* : **80 m x 80 m**

X du centroïde : **221 410** *Y du centroïde :* **1 109 500** *Z du centroïde : 99 m* **(NGF)**

ETAT ACTUEL

Situation : ■ *plein air* ☐ *Grotte, abri, souterrain* ☐ *Immergé*

Topographie	*Géologie*	*Géomorphologie*

Enfouissement (en cm) :

Détruit : OUI NON *En élévation* : OUI NON

CIRCONSTANCES DE DECOUVERTE :

Année de la découverte	*Circonstance de la découverte*	*Inventeur/informateur*
23-juin-07	Prospection aérienne	C. Bizien-Jaglin

SOURCES :(mentionner documents bibliographiques, archives, cartes, plans, photographies etc...) :

vedette	pages concernées
Rapport prospection-inventaire nord de la Haute-Bretagne 2007	

Cadre réservé au SRA
- N° Entité :
- Intérêt Patrimonial :
- Intérêt scientifique :
- Information à vérifier :
- Date de création :
- Dernière mise à jour :

ENTITES ARCHEOLOGIQUES LIEES

nature du lien	identification

OPERATIONS ARCHEOLOGIQUES LIEES

identification

PROTECTIONS ET SERVITUDES LIEES

identification

Commentaire général sur l'EA :

.....

.....

2007 **Pordic** 22251

Traces rectilinéaires orthogonales

Cadastre : Parcelle 671 ; Section ZN ; du 24/02/2008.
Lieu-dit IGN : La Ville Méno
Carte IGN : 0916 OT, Top 25 - Saint-Brieuc, 1992
Coordonnées Lambert : zone 1 X = 221 410 Y = 1 109 500

Altitude NGF : 99 m
Emprise actuellement observée : 80 m x 80 m

Lors du vol du 23-juin-07, C. Bizien-Jaglin a observé des traces rectilinéaires orthogonales apparaissant en foncé sur céréales.

Ces traces ne présentent aucune corrélation avec le parcellaire du cadastre du XIX° siècle

CartoExploreur 3D - Copyright IGN - Projection Lambert II étendu / NTF - Echelle 1:25000 500 m

© FFRP pour les itinéraires et sentiers de randonnées GR®, GRP®, PR®

Département :
COTES D ARMOR

Commune :
PORDIC

Section : ZN

Échelle d'origine : 1/2000

Échelle d'édition : 1/2000

Date d'édition : 24/02/2008
(fuseau horaire de Paris)

©2007 Ministère du budget, des comptes publics et de la fonction publique

DIRECTION GÉNÉRALE DES IMPÔTS

EXTRAIT DU PLAN CADASTRAL INFORMATISÉ

Le plan visualisé sur cet extrait est géré par le centre des impôts foncier suivant :

Cet extrait de plan vous est délivré par :

cadastre.gouv.fr

EXTRAIT DU PLAN CADASTRAL

2007 PORDIC 22251

La Ville Méno

Cordonnées Lambert I
X = 221 410 Y = 1 109 500

section ZN ; parcelle 671
cadastre du 24/02/2008

Cliché : C. Bizien-Jaglin du 23-juin-07

FICHE D'ENREGISTREMENT DE DECOUVERTE

LOCALISATION *Département :* **22** *commune principale:* **SAINT-CARNE (22280)**

Nom : **LA VILLE-ES-GICQUIAUX** *Lieu-dit de l'IGN et/ou adresse :* **LA VILLE-ES-GICQUIAUX**

(COMPLEMENT D'INFORMATION)

Commune principale	*Lieu-dit du cadastre*	*Année*	*Section(s) . Parcelle (s)*
Saint-Carné		1982 édité en 2003	C2, 31, 39

Commune (s)secondaire(s	*Lieu-dit du cadastre*	*Année*	*Section (s)*	*Parcelle (s)*

IDENTIFICATION

DESCRIPTION (les affixes 1 et 2 sont à choisir dans la liste des affixes matière, morphologie ou autre)

Structures (illimité)	*Doute (?)*	*Affixe 1*	*Affixe 2*	*Affixe 3*	*Quantité*
enclos		rectangulaire			

Commentaire sur les structures
apparaissant en vert-foncé sur céréales
complément d'information sur un enclos découvert en 1991.

INTERPRETATION (les affixes 1 et 2 sont à choisir dans la liste des affixes matière, morphologie ou autre)

Nature (limité à 2)	*Affixe 1*	*Affixe 2*	*Quantité*

Commentaire sur l'interprétation

MOBILIER *Mobilier significatif (décrit et commenté)* :

Contexte du mobilier : *Lieu de dépôt du mobilier :*

CHRONOLOGIE

Période de début :	?	siècle :	date :
Période de fin :	?	siècle :	date :

Attribution culturelle :

Commentaire sur la chronologie
x
x
x

GEOREFERENCES (Coordonnées de l'entité) :

Type de fond : **Lambert I** *Précision de l'emprise* : **100 m X 50 m**

X du centroïde : **275300** *Y du centroïde :* **1089925** *Z du centroïde : 80 m* **(NGF)**

ETAT ACTUEL

Situation : ■ *plein air* ☐ *Grotte, abri, souterrain* ☐ *Immergé*

Topographie	*Géologie*	*Géomorphologie*

Enfouissement (en cm) :

Détruit : OUI NON *En élévation* : OUI NON

CIRCONSTANCES DE DECOUVERTE :

Année de la découverte	*Circonstance de la découverte*	*Inventeur/informateur*
20/06/03	Prospection aérienne	C. Bizien-Jaglin

SOURCES :(mentionner documents bibliographiques, archives, cartes, plans, photographies etc…) :

vedette	pages concernées
Rapport prospection-inventaire nord de la Haute-Bretagne 2007 Langouët L., Faguet G., Andlauer L., 1991 = Chronique de prospection archéologique 1991 en Haute-Bretagne et Basse-Normandie, dans *Les Dossiers du Ce.R.A.A.*, 19, 1991, p. 81.	

Cadre réservé au SRA

- N° Entité :
- Intérêt Patrimonial :
- Intérêt scientifique :
- Information à vérifier :
- Date de création :
- Dernière mise à jour :

ENTITES ARCHEOLOGIQUES LIEES

nature du lien	identification

OPERATIONS ARCHEOLOGIQUES LIEES

identification

PROTECTIONS ET SERVITUDES LIEES

identification

Commentaire général sur l'EA :

.....

.....

2007 (2003) **Saint-Carné** 22280

Enclos rectangulaire

(complément d'information)

Cadastre : Parcelles 31, 39 ; Section C2 ; du 1982 édité en 2003.
Lieu-dit IGN : La Ville-es-Gicquiaux
Carte IGN : 1117 O, Série bleue – Dinan-Caulnes, éd. 1994
Coordonnées Lambert : zone 1 X = 275 300 Y = 1 089 925

Altitude NGF : 80 m
Emprise actuellement observée : 100 m X 50 m

Lors du vol du 20/06/03, C. Bizien-Jaglin a observé un complément d'information apparaissant en vert-foncé sur céréales sur cet enclos rectangulaire signalé en 1991 par L. Langouët.

Bibliographie :

Langouët L., Faguet G., Andlauer L., 1991 = Chronique de prospection archéologique 1991 en Haute-Bretagne et Basse-Normandie, dans *Les Dossiers du Ce.R.A.A.*, 19, 1991, p. 81.

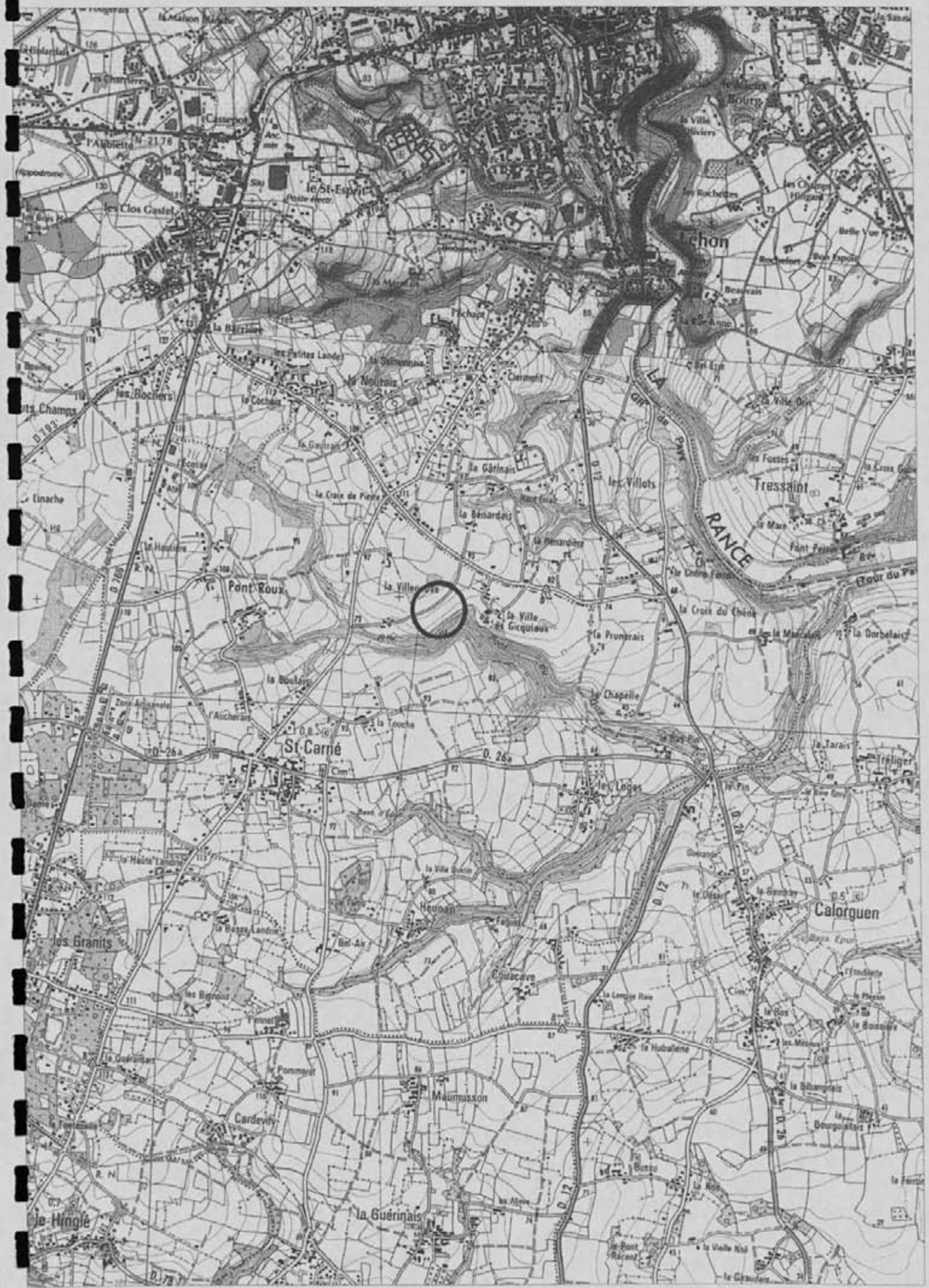

CartoExploreur 3D - Copyright IGN - Projection Lambert II étendu / NTF - Echelle 1:25000

500 m

© FFRP pour les itinéraires et sentiers de randonnées GR®, GRP®, PR®

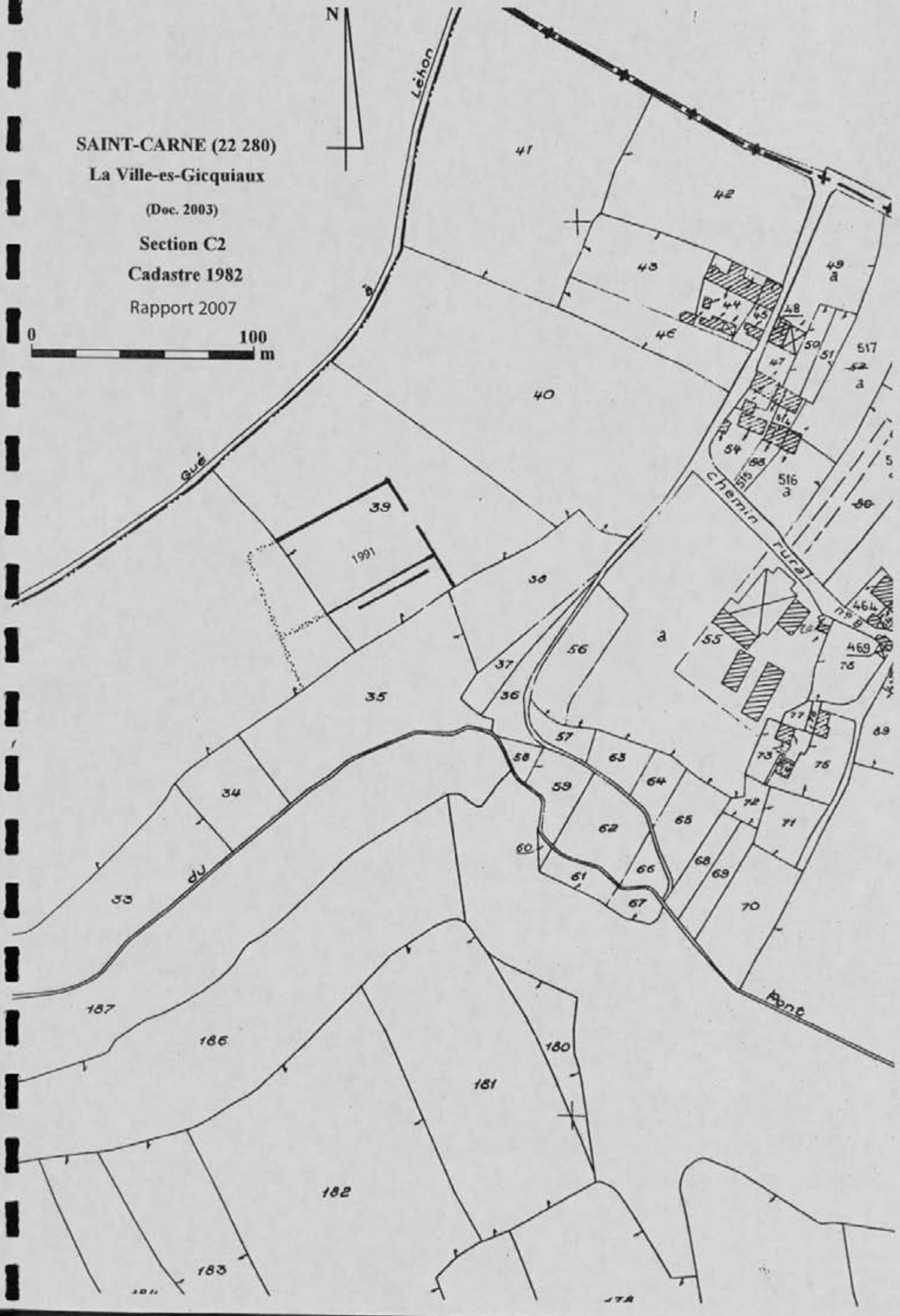
SAINT-CARNE (22 280)
La Ville-es-Gicquiaux
(Doc. 2003)
Section C2
Cadastre 1982
Rapport 2007
0
100
m
N
Léhon
Gué
du
Pont
chemin rural
1991
41
42
43
44
45
46
47
48
49
a
50
51
517
40
39
38
37
36
35
34
33
56
55
54
515
516
a
464
469
78
57
58
59
60
61
62
63
64
65
66
67
68
69
70
71
72
73
75
77
89
187
186
181
180
182
183

La Ville-es-Gicquiaux

Cordonnées Lambert I
X = 275300 Y = 1089925

section C2 ; parcelles 31, 39
cadastre de 1982 édité en 2003

Cliché : C. Bizien-Jaglin du 20-juin-2003

FICHE D'ENREGISTREMENT DE DECOUVERTE

LOCALISATION *Département :* **22** *commune principale:* **SAINT-CAST-LE-GUILDO (22282)**

Nom : **BEC ROND** *Lieu-dit de l'IGN et/ou adresse :* **BEC ROND**

Commune principale	*Lieu-dit du cadastre*	*Année*	*Section(s) . Parcelle (s)*
Saint-Cast-le-Guildo			Domaine Public Maritime,

Commune (s)secondaire(s	*Lieu-dit du cadastre*	*Année*	*Section (s)*	*Parcelle (s)*

IDENTIFICATION

DESCRIPTION (les affixes 1 et 2 sont à choisir dans la liste des affixes matière, morphologie ou autre)

Structures (illimité)	*Doute (?)*	*Affixe 1*	*Affixe 2*	*Affixe 3*	*Quantité*
traces		rectilinéaires	multiples		5

Commentaire sur les structures
En forme de V. Non vérifiées au sol. Il pourrait s'agir de pêcheries en bois. Complétant les données observées en 2001 et portant le nombre de pêcherie à 5.

INTERPRETATION (les affixes 1 et 2 sont à choisir dans la liste des affixes matière, morphologie ou autre)

Nature (limité à 2)	*Affixe 1*	*Affixe 2*	*Quantité*
pêcheries			

Commentaire sur l'interprétation

MOBILIER *Mobilier significatif (décrit et commenté)* :

Contexte du mobilier : *Lieu de dépôt du mobilier :*

CHRONOLOGIE

Période de début :	?	siècle :	date :
Période de fin :	?	siècle :	date :

Attribution culturelle :

Commentaire sur la chronologie
x
x
x

GEOREFERENCES (Coordonnées de l'entité) :

Type de fond : **Lambert I** *Précision de l'emprise* :

X du centroïde : **262 350** *Y du centroïde :* **1 114 175** *Z du centroïde : 0 m* **(NGF)**

ETAT ACTUEL

Situation : ■ *plein air* ☐ *Grotte, abri, souterrain* ■ *Immergé*

Topographie	*Géologie*	*Géomorphologie*

Enfouissement (en cm) :

Détruit : OUI NON *En élévation* : OUI NON

CIRCONSTANCES DE DECOUVERTE :

Année de la découverte	*Circonstance de la découverte*	*Inventeur/informateur*
07/10/2006 et 28/09/2007	Prospection aérienne	C. Bizien-Jaglin

SOURCES :(mentionner documents bibliographiques, archives, cartes, plans, photographies etc...) :

vedette	pages concernées
Rapport prospection-inventaire nord de la Haute-Bretagne 2007 Bizien-Jaglin Catherine, 2002 - Chronique de prospection 2001 dans le nord de la Haute-Bretagne, Les Dossiers du Ce.R.A.A., n°30, p. 59-78	

Cadre réservé au SRA

- N° Entité :
- Intérêt Patrimonial :
- Intérêt scientifique :
- Information à vérifier :
- Date de création :
- Dernière mise à jour :

ENTITES ARCHEOLOGIQUES LIEES

nature du lien	identification

OPERATIONS ARCHEOLOGIQUES LIEES

identification

PROTECTIONS ET SERVITUDES LIEES

identification

Commentaire général sur l'EA :

.....

.....

2007 **Saint-Cast-le-Guildo** 22282

Ensemble de pêcheries

(complément d'information)

Cadastre : Domaine Public Maritime
Lieu-dit IGN : Bec Rond
Carte IGN : 1016 ET, TOP 25 – Saint-Cast-Le-Guildo – Cap Fréhel, éd. 1992.
Coordonnées Lambert : zone 1 X = 262 350 Y = 1 114 175

Altitude NGF : 0 m
Emprise actuellement observée :

Lors des vols du 07/10/2006 et du 28/09/2007, C. Bizien-Jaglin a observé un ensemble de traces complémentaires sur ces pêcheries signalée en 2001 et portant le nombre de pêcherie à 5 au minimum.

Elles sont en V et pourrait être en bois. Elle n'ont pas été vérifiées au sol.

Bibliographie :

Bizien-Jaglin Catherine, 2002 - Chronique de prospection 2001 dans le nord de la Haute-Bretagne, *Les Dossiers du Ce.R.A.A.*, n°30, p. 59-78

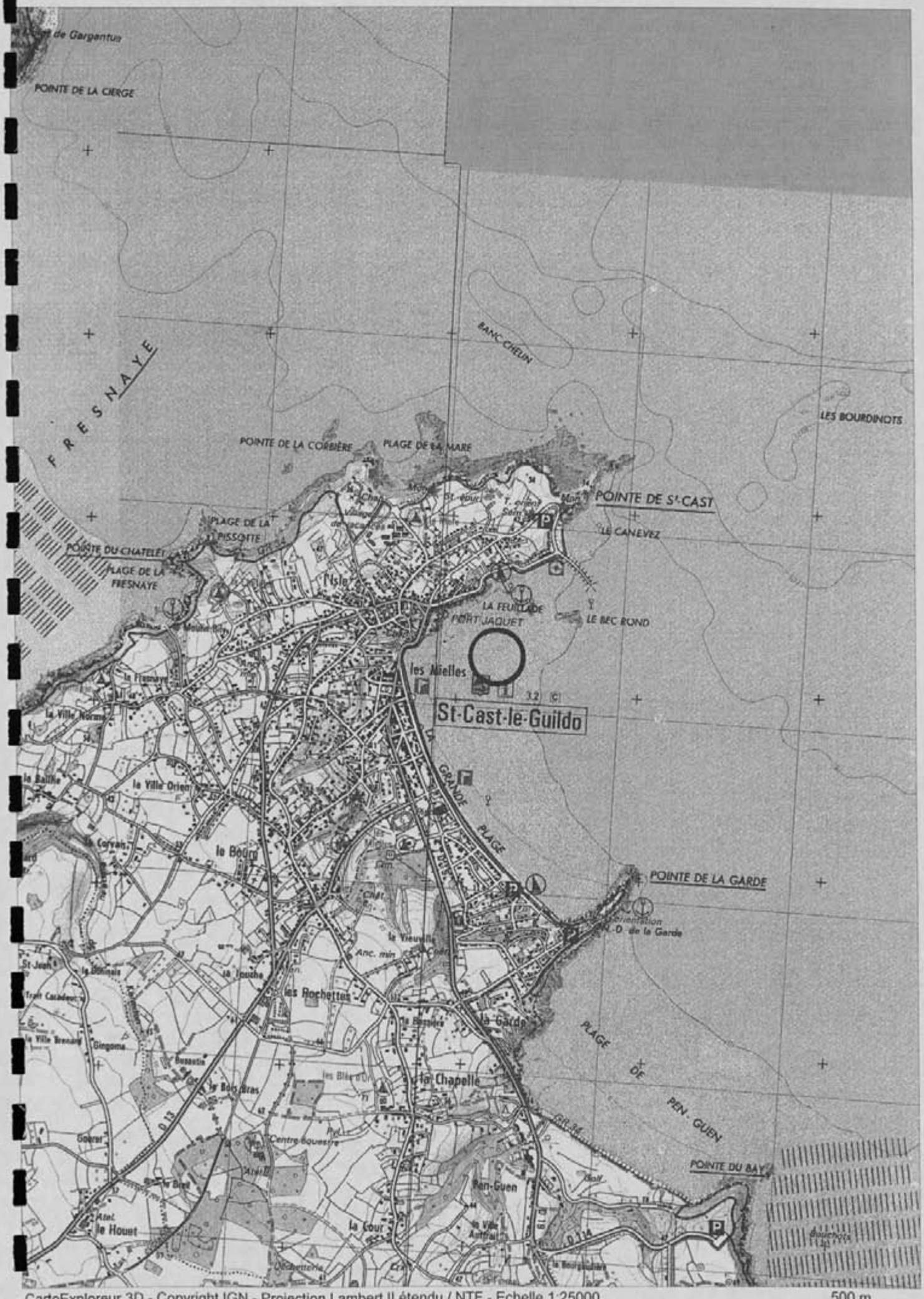
POINTE DE LA CIERGE
FRESNAYE
BANC CHELIN
LES BOURDINOTS
POINTE DE LA CORBIÈRE
PLAGE DE LA MARE
POINTE DE St-CAST
LE CANEVEZ
PLAGE DE LA PISSOTTE
POINTE DU CHATELET
PLAGE DE LA FRESNAYE
l'Isle
LA FEUILLADE
PORT JAQUET
LE BEC ROND
les Mielles
St-Cast-le-Guildo
LA GRANDE PLAGE
POINTE DE LA GARDE
le Bourg
les Rochettes
la Garde
la Chapelle
PLAGE DE PEN-GUEN
POINTE DU BAY
Pen-Guen
la Cour
le Houet
CartoExploreur 3D - Copyright IGN - Projection Lambert II étendu / NTF - Echelle 1:25000
500 m
© FFRP pour les itinéraires et sentiers de randonnées GR®, GRP®, PR®

St-épur
T. orient
Sém.
POIN
LE CA
LA FEUILLADE
PORT JAQUET
LE BEC R
les Mielles
3,2
C
St-Cast-le-Guildo
GRANDE
250 m

2007 SAINT-CAST-LE-GUILDO 22282

Bec Rond

Cordonnées Lambert I : X = 262 350 Y = 1 114 175

Domaine Public Maritime

Clichés : C. Bizien-Jaglin du 07/10/2006



2007 SAINT-CAST-LE-GUILDO 22282

Bec Rond

Cordonnées Lambert I
X = 262 350 Y = 1 114 175

Domaine Public Maritime

Cliché : C. Bizien-Jaglin du 28/09/2007

FICHE D'ENREGISTREMENT DE DECOUVERTE

LOCALISATION *Département :* **22** *commune principale:* **SAINT-CAST-LE-GUILDO (22282)**

Nom : **PLAGE DE LA FRESNAYE** *Lieu-dit de l'IGN et/ou adresse :* **PLAGE DE LA FRESNAYE**

Commune principale	*Lieu-dit du cadastre*	*Année*	*Section(s) . Parcelle (s)*
Saint-Cast-le-Guildo			Domaine Public Maritime,

Commune (s)secondaire(s	*Lieu-dit du cadastre*	*Année*	*Section (s)*	*Parcelle (s)*

IDENTIFICATION

DESCRIPTION (les affixes 1 et 2 sont à choisir dans la liste des affixes matière, morphologie ou autre)

Structures (illimité)	*Doute (?)*	*Affixe 1*	*Affixe 2*	*Affixe 3*	*Quantité*
empierrement		rectilinéaire	triple		

Commentaire sur les structures
En forme de V, s'appuyant sur le plateau rocheux.

INTERPRETATION (les affixes 1 et 2 sont à choisir dans la liste des affixes matière, morphologie ou autre)

Nature (limité à 2)	*Affixe 1*	*Affixe 2*	*Quantité*
pêcherie			

Commentaire sur l'interprétation

MOBILIER *Mobilier significatif (décrit et commenté) :*

Contexte du mobilier : *Lieu de dépôt du mobilier :*

CHRONOLOGIE

Période de début :	?	siècle :	date :
Période de fin :	?	siècle :	date :

Attribution culturelle :

Commentaire sur la chronologie
x
x
x

GEOREFERENCES (Coordonnées de l'entité) :

Type de fond : **Lambert I** *Précision de l'emprise* : **125 m X 125 m**

X du centroïde : **260 100** *Y du centroïde :* **1 114 440** *Z du centroïde : 0 m* **(NGF)**

ETAT ACTUEL

Situation : ■ *plein air* ☐ *Grotte, abri, souterrain* ■ *Immergé*

Topographie	*Géologie*	*Géomorphologie*

Enfouissement (en cm) :

Détruit : OUI NON *En élévation* : OUI NON

CIRCONSTANCES DE DECOUVERTE :

Année de la découverte	*Circonstance de la découverte*	*Inventeur/informateur*
07/10/2006 et 28/09/2007	Prospection aérienne	C. Bizien-Jaglin

SOURCES :(mentionner documents bibliographiques, archives, cartes, plans, photographies etc...) :

vedette	pages concernées
Rapport prospection-inventaire nord de la Haute-Bretagne 2007	

Cadre réservé au SRA

- N° Entité :
- Intérêt Patrimonial : • Intérêt scientifique :
- Information à vérifier :
- Date de création : • Dernière mise à jour :

ENTITES ARCHEOLOGIQUES LIEES

nature du lien	identification

OPERATIONS ARCHEOLOGIQUES LIEES

identification

PROTECTIONS ET SERVITUDES LIEES

identification

Commentaire général sur l'EA :

.....

.....

2007 **Saint-Cast-le-Guildo** 22282

Pêcherie

Cadastre : Domaine Public Maritime
Lieu-dit IGN : Plage de la Fresnaye
Carte IGN : 916 ET, Top 25 – Erquy, Le Val-André, éd. 1992
Coordonnées Lambert : zone 1 X = 260 100 Y = 1 114 440

Altitude NGF : 0 m
Emprise actuellement observée : 125 m X 125 m

Lors des vols du 07/10/2006 et du 28/09/2007, C. Bizien-Jaglin a observé un empierrement rectilinéaire triple, en forme de V, s'appuyant sur le plateau rocheux. .

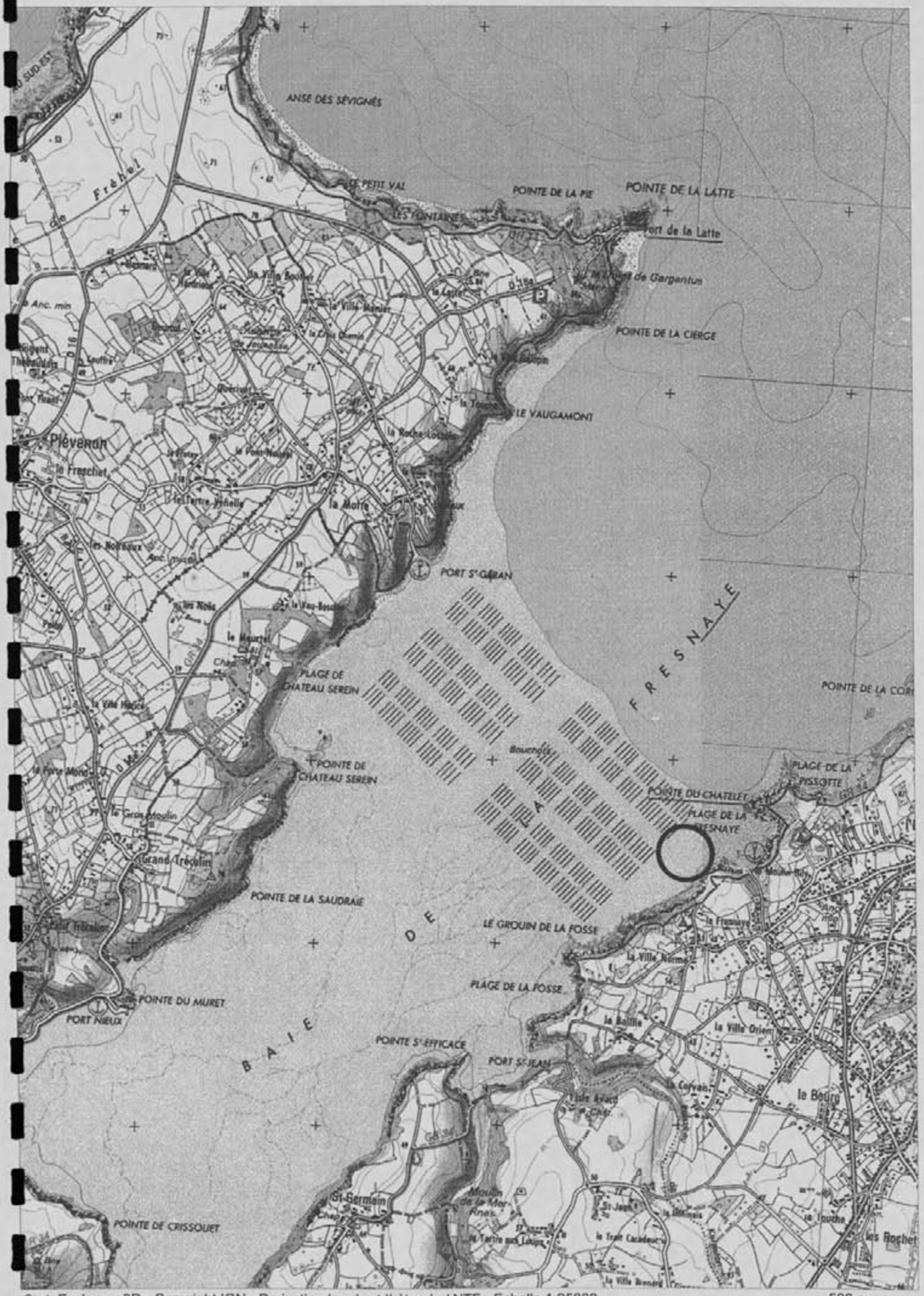

CartoExplorateur 3D - Copyright IGN - Projection Lambert II étendu / NTF - Echelle 1:25000
© FFRP pour les itinéraires et sentiers de randonnées GR®, GRP®, PR®

500 m

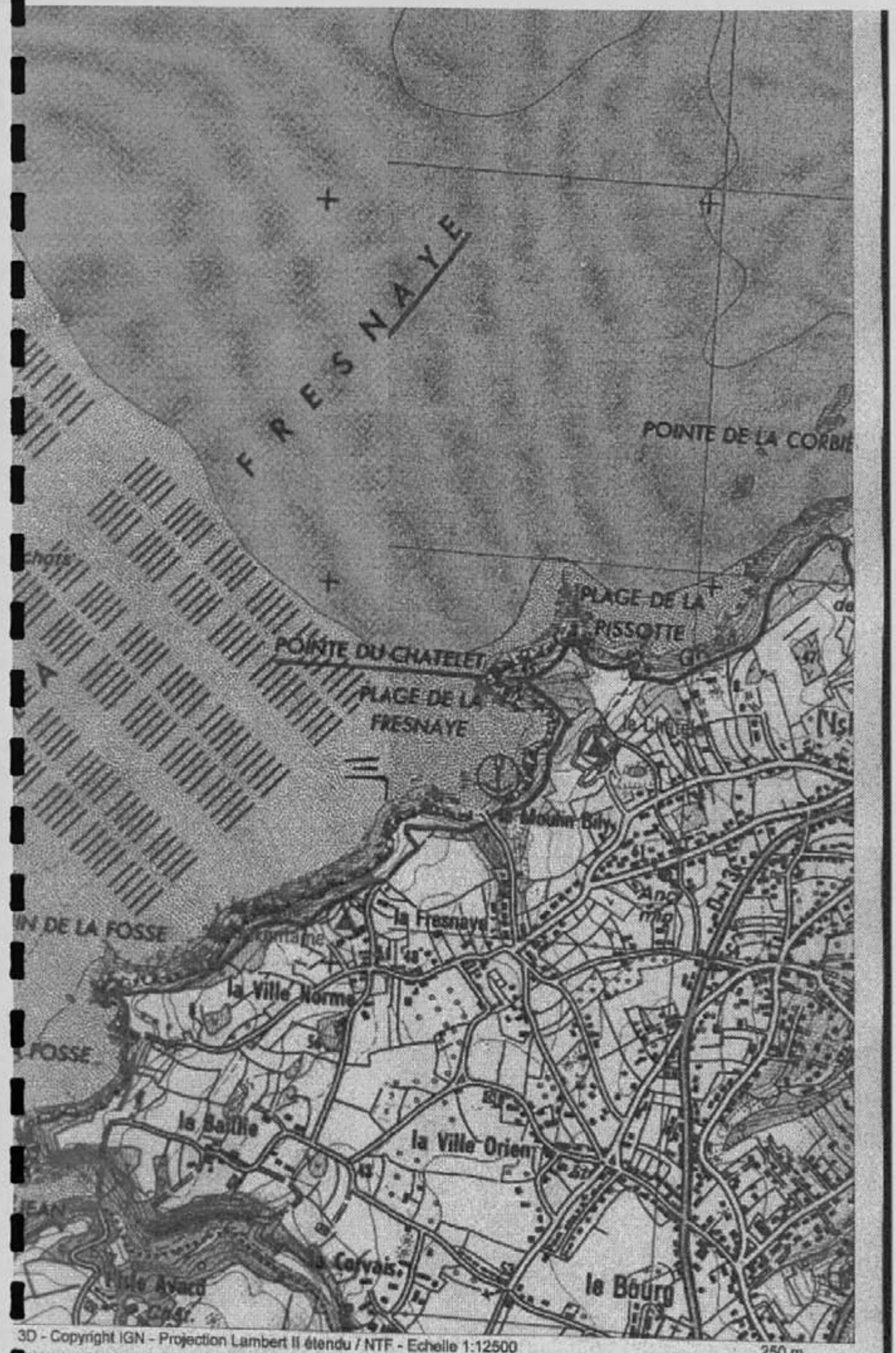
FRESNAYE
POINTE DE LA CORBIE
PLAGE DE LA PISSOTTE
POINTE DU CHATELET
PLAGE DE LA FRESNAYE
Moulin Billy
la Fresnaye
la Ville Norme
la Bataille
la Ville Orient
le Bourg
3D - Copyright IGN - Projection Lambert II étendu / NTF - Echelle 1:12500
250 m

2007 SAINT-CAST-LE-GUILDO 22282

Plage de la Fresnaye

Cordonnées Lambert I
X = 260 100 Y = 1 114 440

Domaine Public Maritime

Cliché : C. Bizien-Jaglin du 28/09/2007

Cliché : C. Bizien-Jaglin du 07/10/2006

FICHE D'ENREGISTREMENT DE DECOUVERTE

LOCALISATION *Département :* **22** *commune principale:* **SAINT-GLEN (22296)**

Nom : **LA RIGOLE** *Lieu-dit de l'IGN et/ou adresse :* **LA RIGOLE**

Commune principale	*Lieu-dit du cadastre*	*Année*	*Section(s) . Parcelle (s)*
Saint-Glen		11/04/2008	ZH, 128, 137

Commune (s)secondaire(s	*Lieu-dit du cadastre*	*Année*	*Section (s)*	*Parcelle (s)*

IDENTIFICATION

DESCRIPTION (les affixes 1 et 2 sont à choisir dans la liste des affixes matière, morphologie ou autre)

Structures (illimité)	*Doute (?)*	*Affixe 1*	*Affixe 2*	*Affixe 3*	*Quantité*
enclos (système d')		curvilinéaire			

Commentaire sur les structures

Deux enclos curvilinéaire dont un à large fossé apparaisse en vert-foncé sur céréales. Ils sont localisé à proximité d'une motte castrale et d'un enclos signalé en 2001.

INTERPRETATION (les affixes 1 et 2 sont à choisir dans la liste des affixes matière, morphologie ou autre)

Nature (limité à 2)	*Affixe 1*	*Affixe 2*	*Quantité*

Commentaire sur l'interprétation

MOBILIER *Mobilier significatif (décrit et commenté) :*

Contexte du mobilier : *Lieu de dépôt du mobilier :*

CHRONOLOGIE

Période de début :	?	siècle :	date :
Période de fin :	?	siècle :	date :

Attribution culturelle :

Commentaire sur la chronologie

x
x
x

GEOREFERENCES (Coordonnées de l'entité) :

Type de fond : **Lambert I** *Précision de l'emprise* : **80 m X 80 m**

X du centroïde : **240550** *Y du centroïde :* **1084530** *Z du centroïde : 155 m* **(NGF)**

ETAT ACTUEL

Situation : ■ *plein air* ☐ *Grotte, abri, souterrain* ☐ *Immergé*

Topographie	*Géologie*	*Géomorphologie*

Enfouissement (en cm) :

Détruit : OUI NON *En élévation* : OUI NON

CIRCONSTANCES DE DECOUVERTE :

Année de la découverte	*Circonstance de la découverte*	*Inventeur/informateur*
24/06/03	Prospection aérienne	C. Bizien-Jaglin

SOURCES :(mentionner documents bibliographiques, archives, cartes, plans, photographies etc...) :

vedette	pages concernées
Rapport prospection-inventaire nord de la Haute-Bretagne 2007 Bizien-Jaglin C., 2001 = Chronique de prospection 2000 dans le nord de la Haute-Bretagne et le sud de la Basse-Normandie, dans Dossiers du Ce.R.A.A., 29, 2001, p. 49.	

Cadre réservé au SRA

- N° Entité :
- Intérêt Patrimonial :
- Intérêt scientifique :
- Information à vérifier :
- Date de création :
- Dernière mise à jour :

ENTITES ARCHEOLOGIQUES LIEES

nature du lien	identification

OPERATIONS ARCHEOLOGIQUES LIEES

identification

PROTECTIONS ET SERVITUDES LIEES

identification

Commentaire général sur l'EA :

.....

.....

Enclos curvilinéaire
(complément d'information)

Cadastre : Parcelles 128, 137 ; Section ZH ; du 11/04/2008.
Lieu-dit IGN : La Rigole
Carte IGN : 1017 Ouest Plénée-Jugon 1993
Coordonnées Lambert : zone 1 X = 240 550 Y = 1 084 530

Altitude NGF : 155 m
Emprise actuellement observée : 80 m X 80 m

Lors du vol du 24/06/03, C. Bizien-Jaglin a observé un enclos curvilinéaire à large fossé apparaissant en vert-fonçé sur céréales à proximité de la motte castrale. Un enclos quadrangulaire avait signalé à proximité au nord en 2001.

Bibliographie :

Bizien-Jaglin C., 2001 = Chronique de prospection 2000 dans le nord de la Haute-Bretagne et le sud de la Basse-Normandie, dans *Les Dossiers du Ce.R.A.A.*, 29, 2001, p. 49.

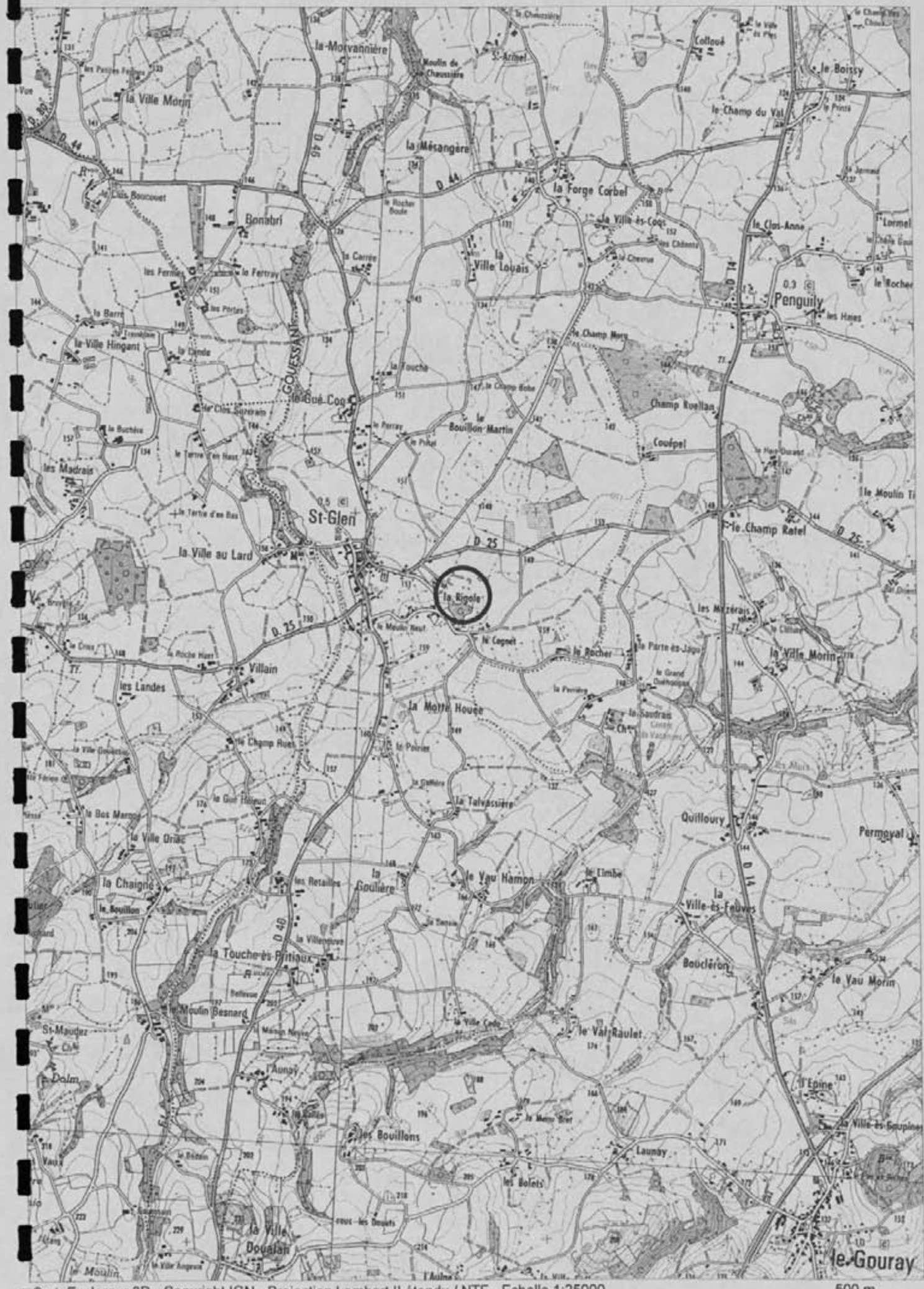

CartoExploreur 3D - Copyright IGN - Projection Lambert II étendu / NTF - Echelle 1:25000

© FFRP pour les itinéraires et sentiers de randonnées GR®, GRP®, PR®

Département :
COTES D ARMOR

Commune :
SAINT-GLEN

Section : ZH

Échelle d'origine : 1/2000

Échelle d'édition : 1/2000

Date d'édition : 11/04/2008
(fuseau horaire de Paris)

©2007 Ministère du budget, des comptes publics et de la fonction publique

DIRECTION GÉNÉRALE DES IMPÔTS

EXTRAIT DU PLAN CADASTRAL INFORMATISÉ

Le plan visualisé sur cet extrait est géré par le centre des impôts foncier suivant :

Cet extrait de plan vous est délivré par :

cadastre.gouv.fr

EXTRAIT DU PLAN CADASTRAL

2003 SAINT-GLEN 22296

La Rigole

Cordonnées Lambert I
X = 240550 Y = 1084530

section ZH ; parcelles 128, 137
cadastre du 11/04/2008

Cliché : C. Bizien-Jaglin du 24-juin-2003

FICHE D'ENREGISTREMENT DE DECOUVERTE

LOCALISATION *Département :* **22** *commune principale:* **SAINT-JACUT-DE-LA-MER (22302)**

Nom : **LES JUMELIAUX** *Lieu-dit de l'IGN et/ou adresse :* **LES JUMELIAUX**

Commune principale	*Lieu-dit du cadastre*	*Année*	*Section(s) . Parcelle (s)*
Saint-Jacut-de-la-Mer			Domaine Public Maritime,

Commune (s)secondaire(s	*Lieu-dit du cadastre*	*Année*	*Section (s)*	*Parcelle (s)*

IDENTIFICATION

DESCRIPTION (les affixes 1 et 2 sont à choisir dans la liste des affixes matière, morphologie ou autre)

Structures (illimité)	*Doute (?)*	*Affixe 1*	*Affixe 2*	*Affixe 3*	*Quantité*
pieux		multiples	rectilinéaires		

Commentaire sur les structures
Ensemble complexe de pieux de bois correspondant à plusieurs pêcheries, au minimum 6 et plusieurs états d'une même pêcherie.

INTERPRETATION (les affixes 1 et 2 sont à choisir dans la liste des affixes matière, morphologie ou autre)

Nature (limité à 2)	*Affixe 1*	*Affixe 2*	*Quantité*
pêcherie			6 ou +

Commentaire sur l'interprétation

MOBILIER *Mobilier significatif (décrit et commenté) :*

Contexte du mobilier : *Lieu de dépôt du mobilier :*

CHRONOLOGIE

Période de début :	?	siècle :	date :
Période de fin :	?	siècle :	date :

Attribution culturelle :

Commentaire sur la chronologie
x
x
x

GEOREFERENCES (Coordonnées de l'entité) :

Type de fond : **Lambert I** *Précision de l'emprise* :

X du centroïde : **266 280** *Y du centroïde :* **1 111 600** *Z du centroïde : 0 m* **(NGF)**

ETAT ACTUEL

Situation : ■ *plein air* ☐ *Grotte, abri, souterrain* ■ *Immergé*

Topographie	*Géologie*	*Géomorphologie*

Enfouissement (en cm) :

Détruit : OUI NON *En élévation* : OUI NON

CIRCONSTANCES DE DECOUVERTE :

Année de la découverte	*Circonstance de la découverte*	*Inventeur/informateur*
07/10/2006 et 28/09/2007	Prospection aérienne	C. Bizien-Jaglin

SOURCES :(mentionner documents bibliographiques, archives, cartes, plans, photographies etc...) :

vedette	pages concernées
Rapport prospection-inventaire nord de la Haute-Bretagne 2007	

Cadre réservé au SRA

- N° Entité :
- Intérêt Patrimonial :
- Intérêt scientifique :
- Information à vérifier :
- Date de création :
- Dernière mise à jour :

ENTITES ARCHEOLOGIQUES LIEES

nature du lien	identification

OPERATIONS ARCHEOLOGIQUES LIEES

identification

PROTECTIONS ET SERVITUDES LIEES

identification

Commentaire général sur l'EA :

.....

.....

2007 **Saint-Jacut-de-la-Mer** 22302

Ensemble de pêcheries

Cadastre : Domaine Public Maritime
Lieu-dit IGN : Les Juméliaux
Carte IGN : 1016 ET, TOP 25 – Saint-Cast-Le-Guildo – Cap Fréhel, éd. 1992.
Coordonnées Lambert : zone 1 X = 266 280 Y = 1 111 600 266.058
X = 266 440 Y = 1111575 2411.423

Altitude NGF : 0 m
Emprise actuellement observée : répartie sur 250 m X 250 m

Lors d'une prospection pédestre le 23 septembre 2006, C. Bizien-Jaglin a put observer un ensemble de multiples pieux de bois correspondant à plusieurs pêcheries arasées. Les diamètres des pieux sont d'environ 8 à 10 cm. Ils émergeaient du sol d'environ 30 cm.
Deux de ces pêcheries avaient déjà été découvertes par J.P. Bihr en 1987 et L. Langouët en 2004.

Lors des vols du 07/10/2006 et 28/09/2007, C. Bizien-Jaglin a pu photographier l'ensemble.

Le 07/10/2006 :

- un groupe imbriqué de 5 pêcheries avec des réfections.
- plus à l'est, une pêcherie isolée.
- Au nord-ouest vers les Ebihens, un alignement de pieux qui correspond probablement à une panne d'une pêcherie.

Le 28/09/2007 : On observe que le banc de sable c'est déplacé, ensablant le premier ensemble et révélant une sixième pêcherie à proximité du premier groupe. Une septième est possible vers l'ouest.

L'ensemble est complexe. Au sol, les pieux dessinent des alignements qui se recroisent et qui ne sont pas toujours visibles d'une marée sur l'autre.

Ils sont implantés bas sur la grève à environ 0,5 m au dessus du 0 des cartes marines.

Sources documentaires : on retrouve la mention de bouchot à détruire en 1732 AD, C 1960. (Phelypeaux, 1732 – *Arrest du Conseil du Roy concernant les Parcs et Pêcheries qui sont sur les grèves du ressort de l'Amirauté de Saint-Malo*)

Bibliographie :

Carre J.-F., 1987 – Vestiges de pêcheries, Les Amis du Vieux Saint-Jacut, 20-21

CartoExploreur 3D - Copyright IGN - Projection Lambert II étendu / NTF - Echelle 1:25000

500 m

© FFRP pour les itinéraires et sentiers de randonnées GR®, GRP®, PR®

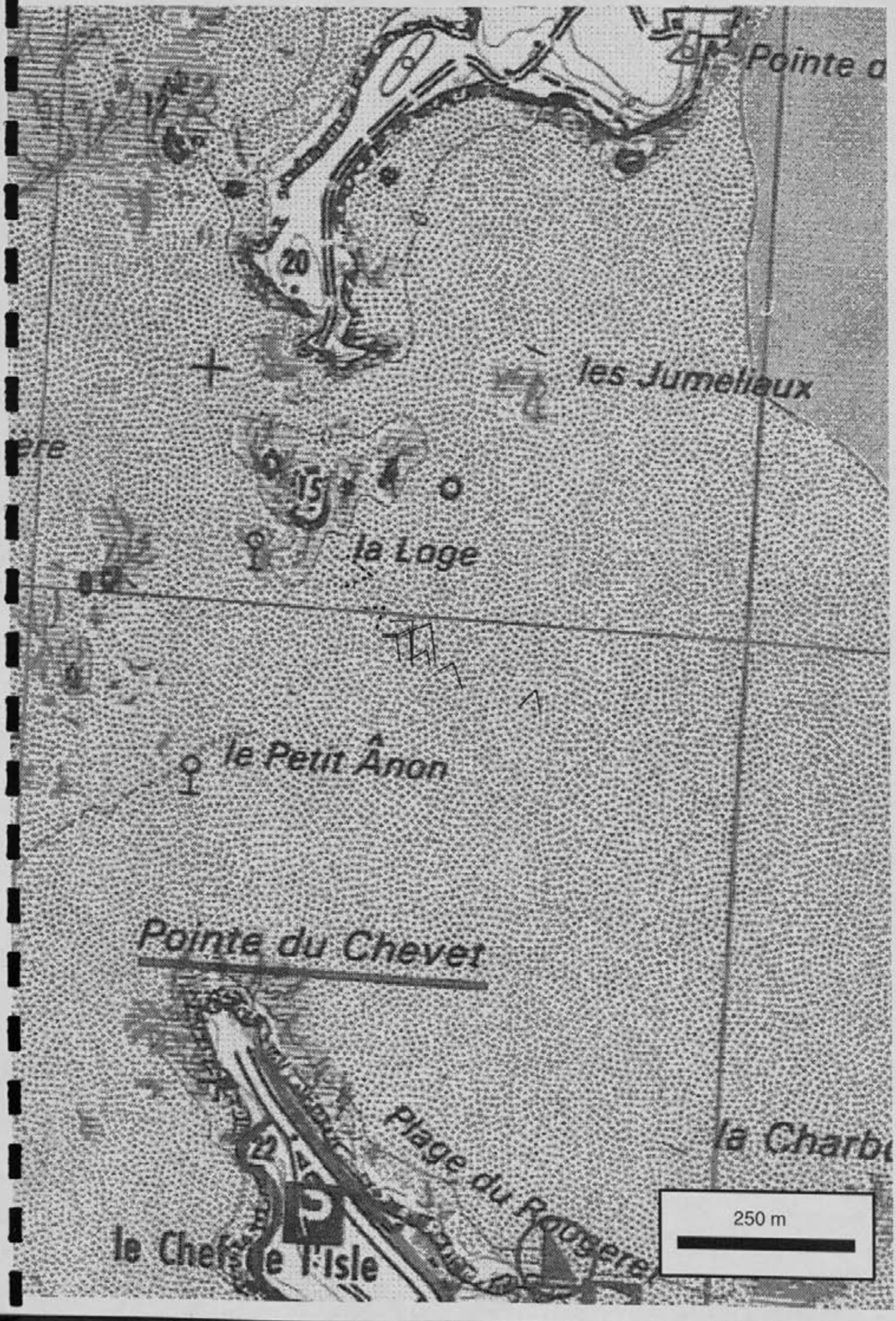
Pointe d
les Jumelieux
la Loge
le Petit Ânon
Pointe du Chevet
Plage du Rougere
le Chef de l'Isle
250 m

2007 SAINT-JACUT-DE-LA-MER 22302

Les Juméliaux

Cordonnées Lambert I : X = 266 280 Y = 1111 600

Domaine Public Maritime

Clichés : C. Bizien-Jaglin du 23/09/2006

2007 SAINT-JACUT-DE-LA-MER 22302

Les Juméliaux

Cordonnées Lambert I : X = 266 280 Y = 1111 600

Domaine Public Maritime

Clichés : C. Bizien-Jaglin du 23/09/2006

2007 SAINT-JACUT-DE-LA-MER 22302

Les Juméliaux

Cordonnées Lambert I
X = 266 280 Y = 1111 600 et X = 266 440 Y = 1111 575

Domaine Public Maritime

Cliché : C. Bizien-Jaglin du 07/10/2006



Cliché : C. Bizien-Jaglin du 23/09/2006

2007 SAINT-JACUT-DE-LA-MER 22302

Les Juméliaux

Cordonnées Lambert I
X = 266 280 Y = 1111 600

Domaine Public Maritime
Clichés : C. Bizien-Jaglin du 07/10/2006

2007 SAINT-JACUT-DE-LA-MER 22302

Les Juméliaux

Cordonnées Lambert I
X = 266 280 Y = 1111 600

Domaine Public Maritime

Clichés : C. Bizien-Jaglin du 28/09/2007

FICHE D'ENREGISTREMENT DE DECOUVERTE

LOCALISATION *Département :* **22** *commune principale:* **SAINT-LAURENT-PLERIN (22310)**

Nom : **POINTE DES TABLETTES** *Lieu-dit de l'IGN et/ou adresse :* **POINTE DES TABLETTES**

Commune principale	*Lieu-dit du cadastre*	*Année*	*Section(s) . Parcelle (s)*
Saint-Laurent-Plérin			Domaine Public Maritime,

Commune (s)secondaire(s	*Lieu-dit du cadastre*	*Année*	*Section (s)*	*Parcelle (s)*

IDENTIFICATION

DESCRIPTION (les affixes 1 et 2 sont à choisir dans la liste des affixes matière, morphologie ou autre)

Structures (illimité)	*Doute (?)*	*Affixe 1*	*Affixe 2*	*Affixe 3*	*Quantité*
trace		curvilinéaire			

Commentaire sur les structures

Trace curvilinéaire appuyée sur un rocher (pierres probables). non vérifiées au sol

INTERPRETATION (les affixes 1 et 2 sont à choisir dans la liste des affixes matière, morphologie ou autre)

Nature (limité à 2)	*Affixe 1*	*Affixe 2*	*Quantité*
pêcherie			

Commentaire sur l'interprétation

La position par rapport au trait de côte permet d'envisager qu'il s'agit d'une pêcherie. Vu l'emplacement sur l'estran, elle est atteignable à pied à marée basse de grand coefficient.

MOBILIER *Mobilier significatif (décrit et commenté)* :

Contexte du mobilier : *Lieu de dépôt du mobilier :*

CHRONOLOGIE

Période de début :	?	siècle :	date :
Période de fin :	?	siècle :	date :

Attribution culturelle :

Commentaire sur la chronologie

x
x
x

GEOREFERENCES (Coordonnées de l'entité) :

Type de fond : **Lambert I** *Précision de l'emprise* : **125 m**

X du centroïde : **226 120** *Y du centroïde :* **1 108 280** *Z du centroïde : sous 0 ngf* **(NGF)**

ETAT ACTUEL

Situation : ■ *plein air* ☐ *Grotte, abri, souterrain* ■ *Immergé*

Topographie	*Géologie*	*Géomorphologie*
estran		

Enfouissement (en cm) :

Détruit : OUI NON *En élévation* : OUI NON

CIRCONSTANCES DE DECOUVERTE :

Année de la découverte	*Circonstance de la découverte*	*Inventeur/informateur*
13-juil-07	Prospection aérienne	C. Bizien-Jaglin

SOURCES :(mentionner documents bibliographiques, archives, cartes, plans, photographies etc…) :

vedette	pages concernées
Rapport prospection-inventaire nord de la Haute-Bretagne 2007	

Cadre réservé au SRA

- N° Entité :
- Intérêt Patrimonial :
- Intérêt scientifique :
- Information à vérifier :
- Date de création :
- Dernière mise à jour :

ENTITES ARCHEOLOGIQUES LIEES

nature du lien	identification

OPERATIONS ARCHEOLOGIQUES LIEES

identification

PROTECTIONS ET SERVITUDES LIEES

identification

Commentaire général sur l'EA :

.....

.....

2007 **Saint-Laurent-Plérin** 22310

Pêcherie

Cadastre : Domaine Public Maritime
Lieu-dit IGN : Pointe des Tablettes
Carte IGN : 0916 OT, Top 25 - Saint-Brieuc, 1992
Coordonnées Lambert : zone 1 X = 226 120 Y = 1 108 280

Altitude NGF : sous 0 ngf
Emprise actuellement observée : 125 m

Lors du vol du 13-juil-07, C. Bizien-Jaglin a observé une trace curvilinéaire sous l'eau qui s'appuye sur un rocher. La position par rapport au trait de côte permet d'envisager qu'il s'agit d'une pêcherie. Il s'agit certainement d'une construction en pierre (non vérifiées au sol). Vu l'emplacement sur l'estran, elle est atteignable à pied à marée basse de grand coefficient..

FICHE D'ENREGISTREMENT DE DECOUVERTE

LOCALISATION *Département :* **22** *commune principale:* **SAINT-LAURENT-PLERIN (22310)**

Nom : **POINTE DES TABLETTES** *Lieu-dit de l'IGN et/ou adresse :* **POINTE DES TABLETTES**

Commune principale	*Lieu-dit du cadastre*	*Année*	*Section(s) . Parcelle (s)*
Saint-Laurent-Plérin			Domaine Public Maritime,

Commune (s)secondaire(s	*Lieu-dit du cadastre*	*Année*	*Section (s)*	*Parcelle (s)*

IDENTIFICATION

DESCRIPTION (les affixes 1 et 2 sont à choisir dans la liste des affixes matière, morphologie ou autre)

Structures (illimité)	*Doute (?)*	*Affixe 1*	*Affixe 2*	*Affixe 3*	*Quantité*
trace		curvilinéaire			

Commentaire sur les structures
Trace curvilinéaire appuyée sur un rocher (pierres probables). non vérifiées au sol.

INTERPRETATION (les affixes 1 et 2 sont à choisir dans la liste des affixes matière, morphologie ou autre)

Nature (limité à 2)	*Affixe 1*	*Affixe 2*	*Quantité*
pêcherie			

Commentaire sur l'interprétation
La position par rapport au trait de côte permet d'envisager qu'il s'agit d'une pêcherie. Vu l'emplacement sur l'estran, elle est atteignable à pied à marée basse de grand coefficient.

MOBILIER *Mobilier significatif (décrit et commenté) :*

Contexte du mobilier : *Lieu de dépôt du mobilier :*

CHRONOLOGIE

Période de début :	?	siècle :	date :
Période de fin :	?	siècle :	date :

Attribution culturelle :

Commentaire sur la chronologie
x
x
x

GEOREFERENCES (Coordonnées de l'entité) :

Type de fond : **Lambert I** *Précision de l'emprise* : **125 m**

X du centroïde : **226 290** *Y du centroïde :* **1 108 140** *Z du centroïde : sous 0 ngf* **(NGF)**

ETAT ACTUEL

Situation : ■ *plein air* ☐ *Grotte, abri, souterrain* ■ *Immergé*

Topographie	*Géologie*	*Géomorphologie*
estran		

Enfouissement (en cm) :

Détruit : OUI NON *En élévation* : OUI NON

CIRCONSTANCES DE DECOUVERTE :

Année de la découverte	*Circonstance de la découverte*	*Inventeur/informateur*
13-juil-07	Prospection aérienne	C. Bizien-Jaglin

SOURCES :(mentionner documents bibliographiques, archives, cartes, plans, photographies etc...) :

vedette	pages concernées
Rapport prospection-inventaire nord de la Haute-Bretagne 2007	

Cadre réservé au SRA

- N° Entité :
- Intérêt Patrimonial :
- Intérêt scientifique :
- Information à vérifier :
- Date de création :
- Dernière mise à jour :

ENTITES ARCHEOLOGIQUES LIEES

nature du lien	identification

OPERATIONS ARCHEOLOGIQUES LIEES

identification

PROTECTIONS ET SERVITUDES LIEES

identification

Commentaire général sur l'EA :

.....

.....

2007 **Saint-Laurent-Plérin** 22310

Pêcherie

Cadastre : Domaine Public Maritime
Lieu-dit IGN : Pointe des Tablettes
Carte IGN : 0916 OT, Top 25 - Saint-Brieuc, 1992
Coordonnées Lambert : zone 1 X = 226 290 Y = 1 108 140

Altitude NGF : sous 0 ngf
Emprise actuellement observée : 125 m

Lors du vol du 13-juil-07, C. Bizien-Jaglin a observé une trace curvilinéaire sous l'eau qui s'appuye sur un rocher. La position par rapport au trait de côte permet d'envisager qu'il s'agit d'une pêcherie. Il s'agit certainement d'une construction en pierre (non vérifiées au sol). Vu l'emplacement sur l'estran, elle est atteignable à pied à marée basse de grand coefficient..

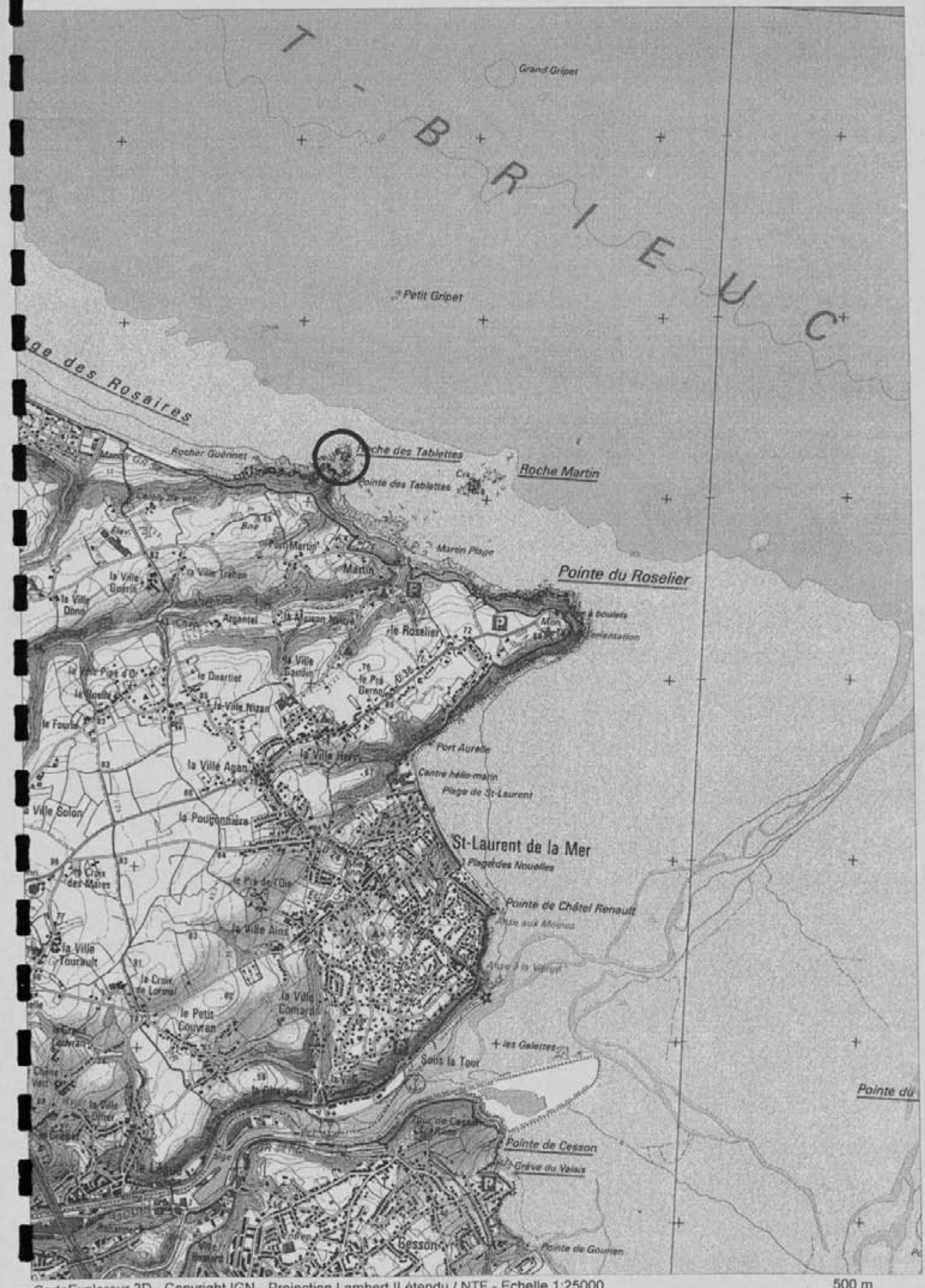

CartoExploreur 3D - Copyright IGN - Projection Lambert II étendu / NTF - Echelle 1:25000
© FFRP pour les itinéraires et sentiers de randonnées GR®, GRP®, PR®

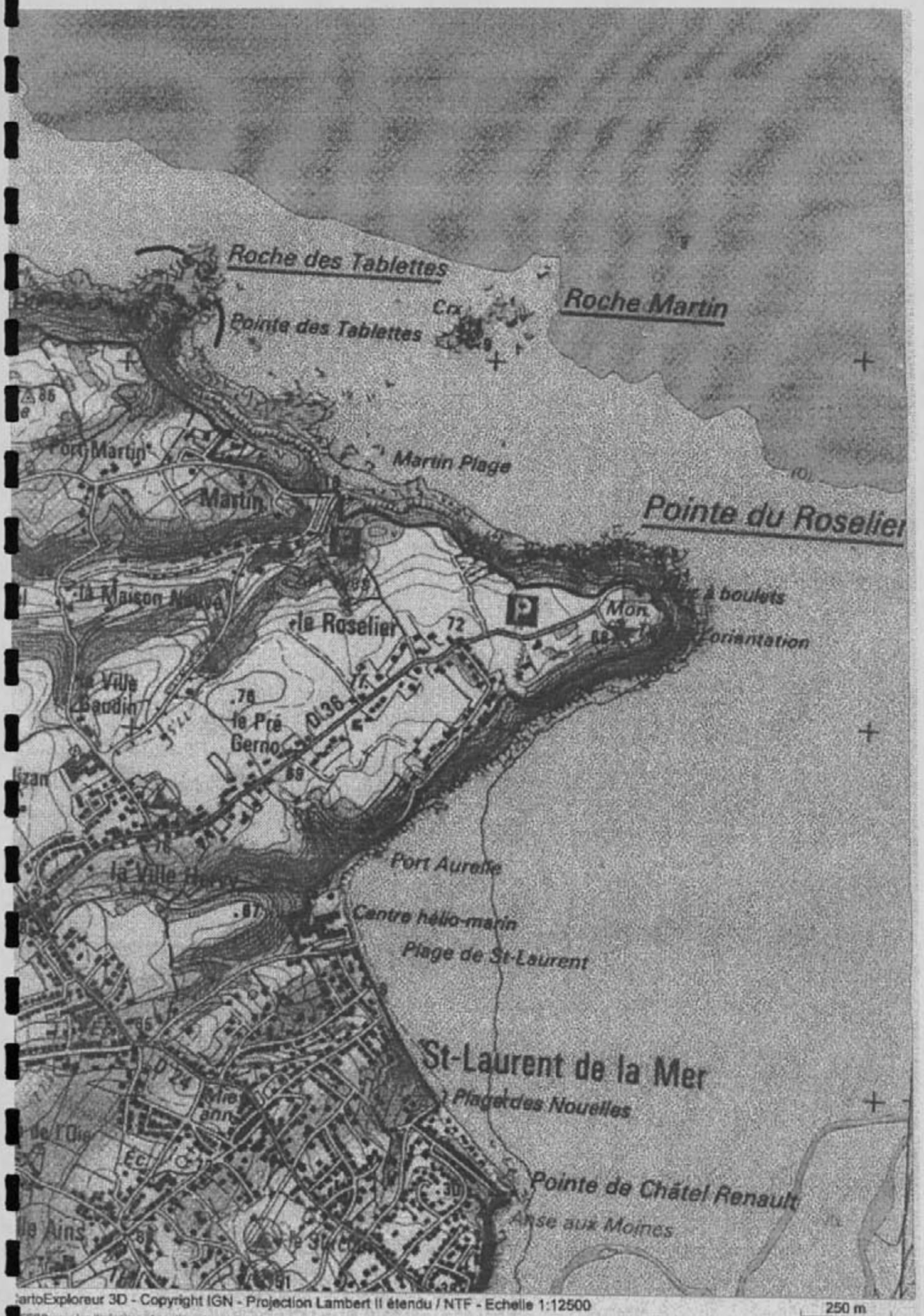

CartoExplorateur 3D - Copyright IGN - Projection Lambert II étendu / NTF - Echelle 1:12500
FFRP pour les itinéraires et sentiers de randonnées GR®, GRP®, PR®

2007 SAINT-LAURENT-PLERIN 22310

Pointe des Tablettes

Cordonnées Lambert I
X = 226 290 Y = 1 108 140

Et

Cordonnées Lambert I
X = 226 120 Y = 1 108 280

Domaine Public Maritime

Cliché : C. Bizien-Jaglin du 13-juil-07

FICHE D'ENREGISTREMENT DE DECOUVERTE

LOCALISATION *Département :* **22** *commune principale:* **SAINT-LAURENT-PLERIN (22310)**

Nom : **POINTE DU ROSELIER** *Lieu-dit de l'IGN et/ou adresse :* **POINTE DU ROSELIER**

Commune principale	*Lieu-dit du cadastre*	*Année*	*Section(s) . Parcelle (s)*
Saint-Laurent-Plérin			Domaine Public Maritime

Commune (s)secondaire(s	*Lieu-dit du cadastre*	*Année*	*Section (s)*	*Parcelle (s)*

IDENTIFICATION

DESCRIPTION (les affixes 1 et 2 sont à choisir dans la liste des affixes matière, morphologie ou autre)

Structures (illimité)	*Doute (?)*	*Affixe 1*	*Affixe 2*	*Affixe 3*	*Quantité*
empierrement		rectilinéaires			

Commentaire sur les structures
en forme de V

INTERPRETATION (les affixes 1 et 2 sont à choisir dans la liste des affixes matière, morphologie ou autre)

Nature (limité à 2)	*Affixe 1*	*Affixe 2*	*Quantité*
pêcherie	pierres		

Commentaire sur l'interprétation

MOBILIER *Mobilier significatif (décrit et commenté)* :

Contexte du mobilier : *Lieu de dépôt du mobilier :*

CHRONOLOGIE

Période de début :	?	siècle :	date :
Période de fin :	?	siècle :	date :

Attribution culturelle :

Commentaire sur la chronologie
x
x
x

GEOREFERENCES (Coordonnées de l'entité) :

Type de fond : **Lambert I** *Précision de l'emprise* : 100 m X 50 m

X du centroïde : **227 075** *Y du centroïde :* **1 106 860** *Z du centroïde : 2 m* **(NGF)**

ETAT ACTUEL

Situation : ■ *plein air* ☐ *Grotte, abri, souterrain* ■ *Immergé*

Topographie	*Géologie*	*Géomorphologie*
Sur estran		

Enfouissement (en cm) :

Détruit : OUI NON *En élévation* : OUI NON

CIRCONSTANCES DE DECOUVERTE :

Année de la découverte	*Circonstance de la découverte*	*Inventeur/informateur*
13-juil-07	Prospection aérienne	C. Bizien-Jaglin

SOURCES :(mentionner documents bibliographiques, archives, cartes, plans, photographies etc...) :

vedette	pages concernées
Rapport prospection-inventaire nord de la Haute-Bretagne 2007	

Cadre réservé au SRA

- N° Entité :
- Intérêt Patrimonial :
- Intérêt scientifique :
- Information à vérifier :
- Date de création :
- Dernière mise à jour :

ENTITES ARCHEOLOGIQUES LIEES

nature du lien	identification

OPERATIONS ARCHEOLOGIQUES LIEES

identification

PROTECTIONS ET SERVITUDES LIEES

identification

Commentaire général sur l'EA :

.....

.....

2007 **Saint-Laurent-Plérin** 22310

Pêcherie

Cadastre : Domaine Public Maritime.
Lieu-dit IGN : Pointe du Roselier
Carte IGN : 0916 OT, Top 25 - Saint-Brieuc, 1992
Coordonnées Lambert : zone 1 X = 227 075 Y = 1 106 860

Altitude NGF : 0 m
Emprise actuellement observée : 100 m X 50 m

Lors du vol du 13-juil-07, C. Bizien-Jaglin a observé un empierrement rectilinéaires en forme de V.

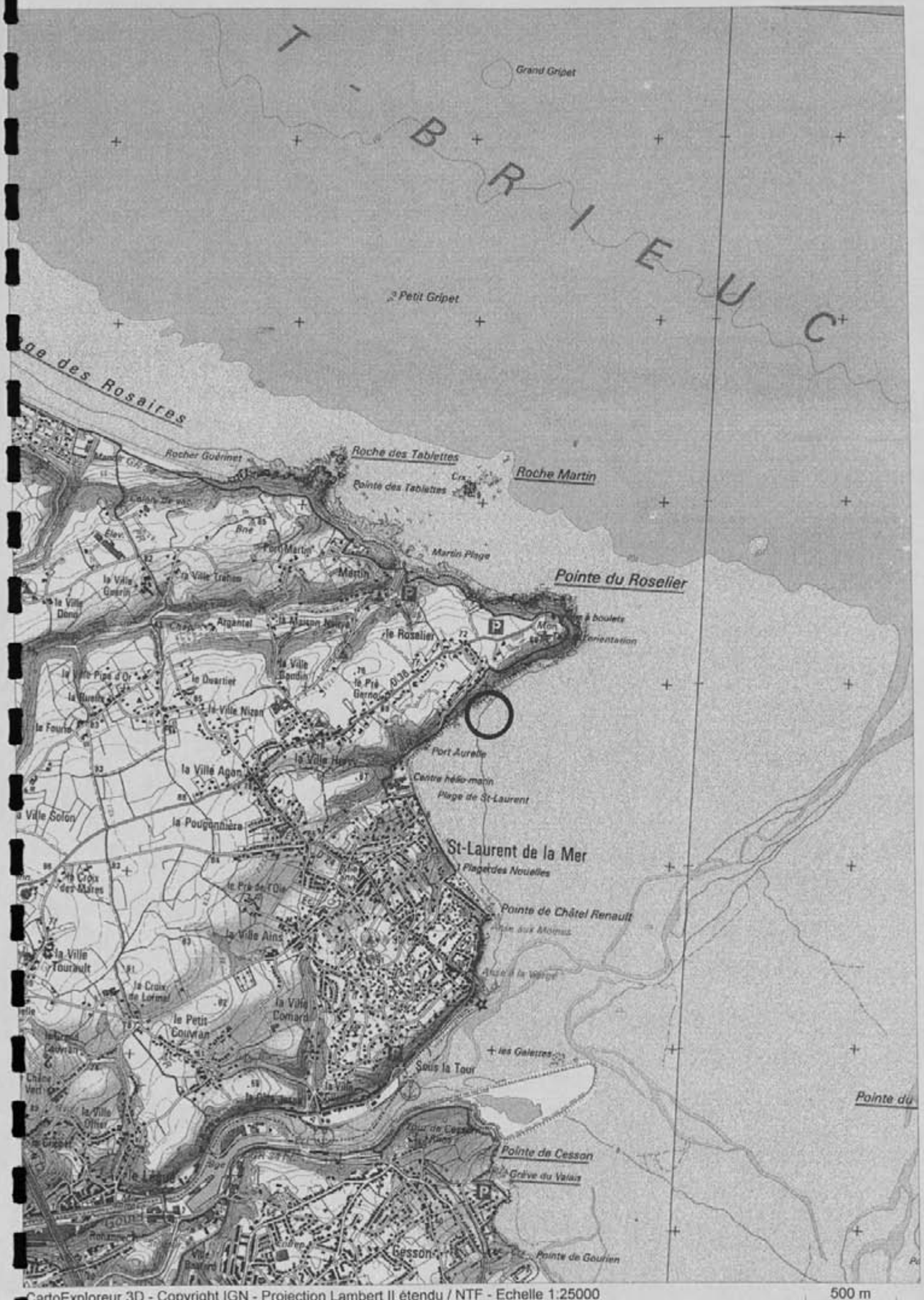

CartoExplorer 3D - Copyright IGN - Projection Lambert II étendu / NTF - Echelle 1:25000

500 m

© FFRP pour les itinéraires et sentiers de randonnées GR®, GRP®, PR®

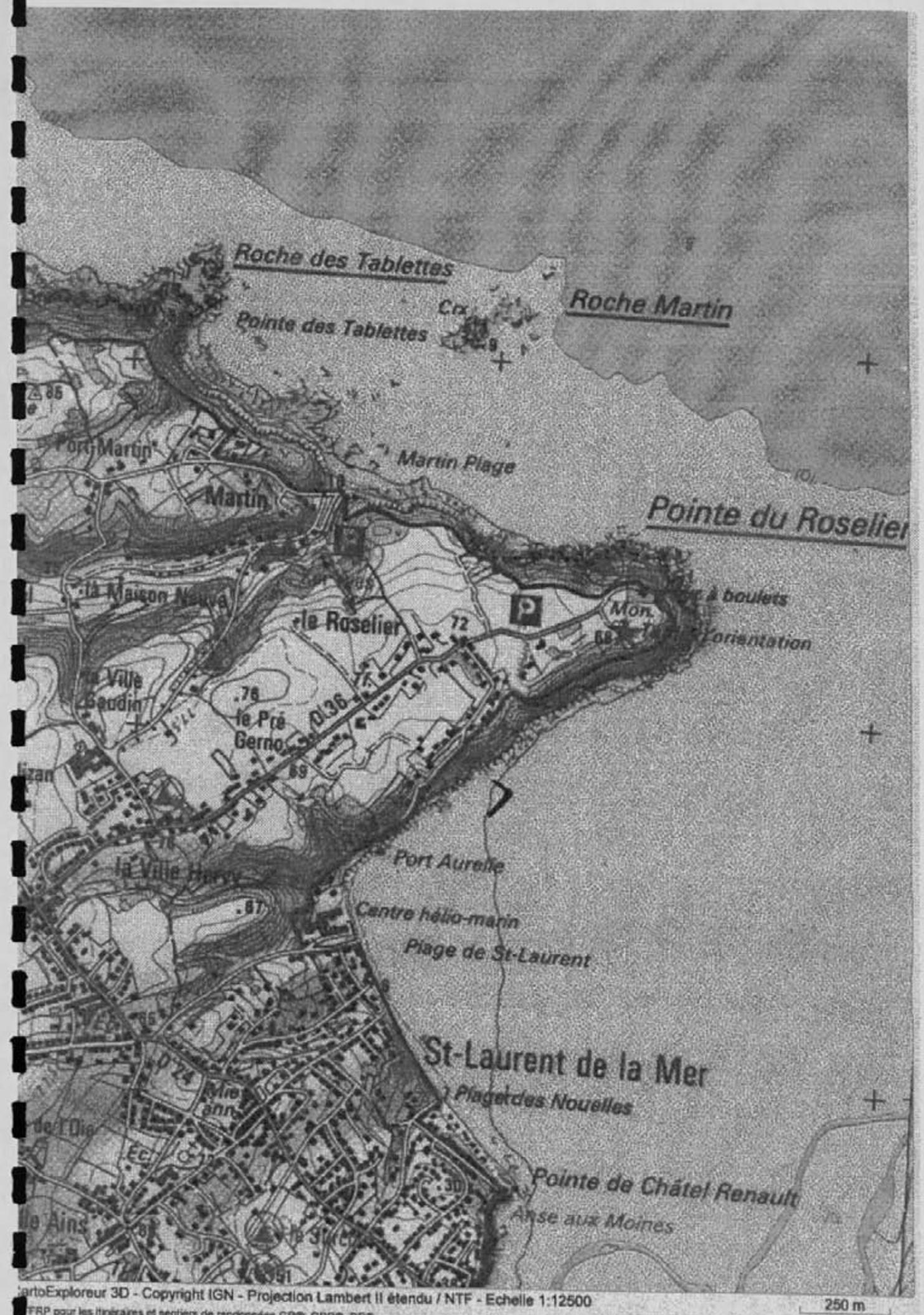

CartoExplorer 3D - Copyright IGN - Projection Lambert II étendu / NTF - Echelle 1:12500
FFRP pour les itinéraires et sentiers de randonnées GR®, GRP®, PR®

250 m

2007 SAINT-LAURENT-PLERIN 22310

Pointe du Roselier

Cordonnées Lambert I
X = 227 075 Y = 1 106 860
Domaine Public Maritime

Clichés : C. Bizien-Jaglin du 13-juil-07

FICHE D'ENREGISTREMENT DE DECOUVERTE

LOCALISATION *Département :* **22** *commune principale:* **SAINT-LAURENT-PLERIN (22310)**

Nom : **ROCHER MARTIN** *Lieu-dit de l'IGN et/ou adresse :* **ROCHER MARTIN**

Commune principale	*Lieu-dit du cadastre*	*Année*	*Section(s) . Parcelle (s)*
Saint-Laurent-Plérin			Domaine Public Maritime,

Commune (s)secondaire(s	*Lieu-dit du cadastre*	*Année*	*Section (s)*	*Parcelle (s)*

IDENTIFICATION

DESCRIPTION (les affixes 1 et 2 sont à choisir dans la liste des affixes matière, morphologie ou autre)

Structures (illimité)	*Doute (?)*	*Affixe 1*	*Affixe 2*	*Affixe 3*	*Quantité*
traces		curvilinéaires			

Commentaire sur les structures
2 traces curvilinéaires appuyées sur un rocher (en pierres probables). non vérifiées au sol

INTERPRETATION (les affixes 1 et 2 sont à choisir dans la liste des affixes matière, morphologie ou autre)

Nature (limité à 2)	*Affixe 1*	*Affixe 2*	*Quantité*
pêcheries			

Commentaire sur l'interprétation

La position des traces par rapport au trait de côte permet d'envisager qu'il s'agit de pêcheries. Vu leurs position sur l'estran, elles sont atteignables à pied à marée basse de grand coefficient.

MOBILIER *Mobilier significatif (décrit et commenté) :*

Contexte du mobilier : *Lieu de dépôt du mobilier :*

CHRONOLOGIE

Période de début :	?	siècle :	date :
Période de fin :	?	siècle :	date :

Attribution culturelle :

Commentaire sur la chronologie
x
x
x

GEOREFERENCES (Coordonnées de l'entité) :

Type de fond : **Lambert I** *Précision de l'emprise* : **150 m**

X du centroïde : **227 040** *Y du centroïde :* **1 108 000** *Z du centroïde : 0 carte marine* (NGF

ETAT ACTUEL

Situation : ■ *plein air* ☐ *Grotte, abri, souterrain* ■ *Immergé*

Topographie	*Géologie*	*Géomorphologie*
estran		

Enfouissement (en cm) :

Détruit : OUI NON ***En élévation*** : OUI NON

CIRCONSTANCES DE DECOUVERTE :

Année de la découverte	*Circonstance de la découverte*	*Inventeur/informateur*
13-juil-07	Prospection aérienne	C. Bizien-Jaglin

SOURCES :(mentionner documents bibliographiques, archives, cartes, plans, photographies etc...) :

vedette	pages concernées
Rapport prospection-inventaire nord de la Haute-Bretagne 2007	

Cadre réservé au SRA

- N° Entité :
- Intérêt Patrimonial :
- Intérêt scientifique :
- Information à vérifier :
- Date de création :
- Dernière mise à jour :

ENTITES ARCHEOLOGIQUES LIEES

nature du lien	identification

OPERATIONS ARCHEOLOGIQUES LIEES

identification

PROTECTIONS ET SERVITUDES LIEES

identification

Commentaire général sur l'EA :

.....

.....

2007 **Saint-Laurent-Plérin** 22310

traces curvilinéaires

Cadastre : Domaine Public Maritime.
Lieu-dit IGN : Rocher Martin
Carte IGN : 0916 OT, Top 25 - Saint-Brieuc, 1992
Coordonnées Lambert : zone 1 X = 227 040 Y = 1 108 000

Altitude NGF : 0 carte marine
Emprise actuellement observée : 150 m 75 m

Lors du vol du 13-juil-07, C. Bizien-Jaglin a observé deux traces curvilinéaires apparaissant sous l'eau et prenant naissance au niveau du rocher martin. Il s'agit probablement de structures de pierres (non vérifiées au sol). La position des traces par rapport aux trait de côte permet d'envisager qu'il s'agit de pêcheries. Vu leurs position sur l'estran, elles sont atteignables à pied à marée basse de grand coéfficient..

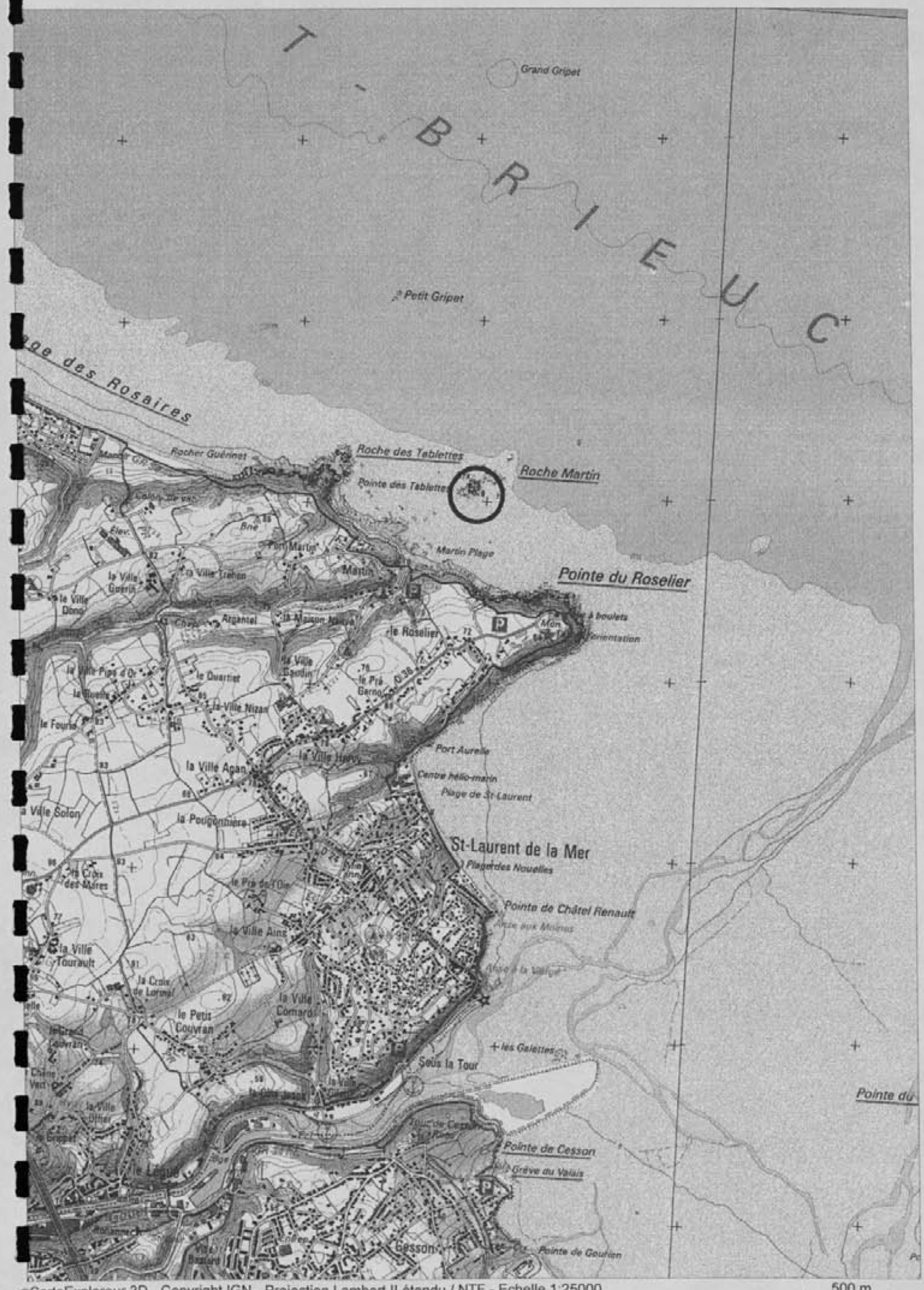

CartoExplorer 3D - Copyright IGN - Projection Lambert II étendu / NTF - Echelle 1:25000

500 m

© FFRP pour les itinéraires et sentiers de randonnées GR®, GRP®, PR®

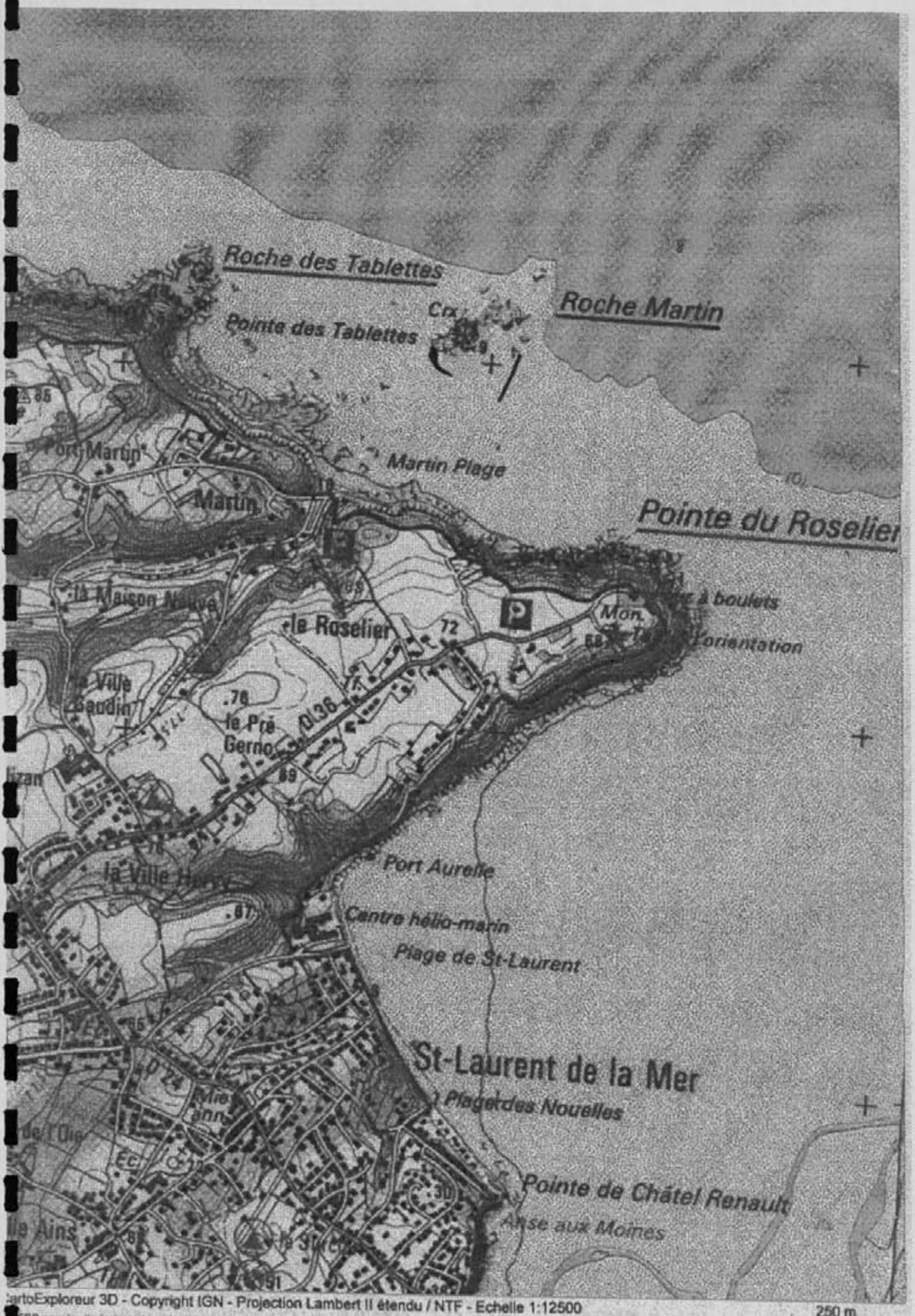
Roche des Tablettes
Pointe des Tablettes
Roche Martin
Port Martin
Martin Plage
Martin
Pointe du Roselier
la Maison Neuve
le Roselier
Mon.
à boulets
l'orientation
la Ville Baudin
le Pré Gerno
Port Aurelle
Centre hélio-marin
Plage de St-Laurent
St-Laurent de la Mer
Plage des Nouelles
Pointe de Châtel Renault
Anse aux Moines
CartoExploreur 3D - Copyright IGN - Projection Lambert II étendu / NTF - Echelle 1:12500
FFRP pour les itinéraires et sentiers de randonnées GR®, GRP®, PR®
250 m

2007 SAINT-LAURENT-PLERIN 22310

Rocher Martin

Cordonnées Lambert I
X = 227 040 Y = 1 108 000

Domaine Public Maritime

Cliché : C. Bizien-Jaglin du 13-juil-07

FICHE D'ENREGISTREMENT DE DECOUVERTE

LOCALISATION *Département :* **22** *commune principale:* **SAINT-MAUDEZ (22315)**

Nom : **LA VILLE-ORIEUX** *Lieu-dit de l'IGN et/ou adresse :* **LA VILLE-ORIEUX**

Commune principale	*Lieu-dit du cadastre*	*Année*	*Section(s) . Parcelle (s)*
Saint-Maudez		édité en 2003	A2, 1411e

Commune (s)secondaire(s	*Lieu-dit du cadastre*	*Année*	*Section (s)*	*Parcelle (s)*

IDENTIFICATION

DESCRIPTION (les affixes 1 et 2 sont à choisir dans la liste des affixes matière, morphologie ou autre)

Structures (illimité)	*Doute (?)*	*Affixe 1*	*Affixe 2*	*Affixe 3*	*Quantité*
enclos		rectangulaires	petits		

Commentaire sur les structures

A proximité immédiate d'un vaste enclos curvilinéaires localisé en 2001, trois petits enclos rectangulaires apparaissant en vert-foncé sur céréales, s'alignent le long du bord du plateau dominant un talweg.

INTERPRETATION (les affixes 1 et 2 sont à choisir dans la liste des affixes matière, morphologie ou autre)

Nature (limité à 2)	*Affixe 1*	*Affixe 2*	*Quantité*

Commentaire sur l'interprétation

MOBILIER *Mobilier significatif (décrit et commenté)* :

Contexte du mobilier : *Lieu de dépôt du mobilier :*

CHRONOLOGIE

Période de début :	?	siècle :	date :
Période de fin :	?	siècle :	date :

Attribution culturelle :

Commentaire sur la chronologie

x
x
x

GEOREFERENCES (Coordonnées de l'entité) :

Type de fond : **Lambert I** *Précision de l'emprise* : **60 m X 80 m**

X du centroïde : **264365** *Y du centroïde :* **1094020** *Z du centroïde : 73 m* **(NGF)**

ETAT ACTUEL

Situation : ■ *plein air* ☐ *Grotte, abri, souterrain* ☐ *Immergé*

Topographie	*Géologie*	*Géomorphologie*

Enfouissement (en cm) :

Détruit : OUI NON *En élévation* : OUI NON

CIRCONSTANCES DE DECOUVERTE :

Année de la découverte	*Circonstance de la découverte*	*Inventeur/informateur*
23/06 et 02/07 2003	Prospection aérienne	C. Bizien-Jaglin

SOURCES :(mentionner documents bibliographiques, archives, cartes, plans, photographies etc...) :

vedette	pages concernées
Rapport prospection-inventaire nord de la Haute-Bretagne 2007 Langouët L., Faguet G.,1986 = Chronique de prospection archéologique 1986 en Bretagne, Ce.R.A.A., 14, 1986, p. 97-109. Bizien-Jaglin C., 2001 = Chronique de prospection 2000 dans le nord de la Haute-Bretagr Basse-Normandie, dans Dossiers du Ce.R.A.A., 29, 2001, p. 49.	

Cadre réservé au SRA

- N° Entité :
- Intérêt Patrimonial :
- Intérêt scientifique :
- Information à vérifier :
- Date de création :
- Dernière mise à jour :

ENTITES ARCHEOLOGIQUES LIEES

nature du lien	identification

OPERATIONS ARCHEOLOGIQUES LIEES

identification

PROTECTIONS ET SERVITUDES LIEES

identification

Commentaire général sur l'EA :

.....

.....

2007 (2003) **Saint-Maudez** 22315

Enclos petits rectangulaires

(complément d'information)

Cadastre : Parcelle 1411c ; Section A2 ; édité en 2003.
Lieu-dit IGN : La Ville-Orieux
Carte IGN : 1016 ET, TOP 25 – Saint-Cast-Le-Guildo – Cap Fréhel, éd. 1992.
Coordonnées Lambert : zone 1 X = 264 365 Y = 1 094 020

Altitude NGF : 73 m
Emprise actuellement observée : 60 m X 80 m

Lors du vol du 23/06 et 02/07 2003, C. Bizien-Jaglin a observé trois petits enclos rectangulaires à proximité immédiate d'un vaste enclos curvilinéaires localisé en 2001. Ils apparaissent en vert-foncé sur céréales.

Ces enclos ne présentent aucune corrélation avec le parcellaire du cadastre du XIX° siècle.

Bibliographie :

Langouët L., Faguet G.,1986 = Chronique de prospection archéologique 1986 en Bretagne, dans *Les Dossiers du Ce.R.A.A.*, 14, 1986, p. 97-109.
Bizien-Jaglin C., 2001 = Chronique de prospection 2000 dans le nord de la Haute-Bretagne et le sud de la Basse-Normandie, dans *Les Dossiers du Ce.R.A.A.*, 29, 2001, p. 49.

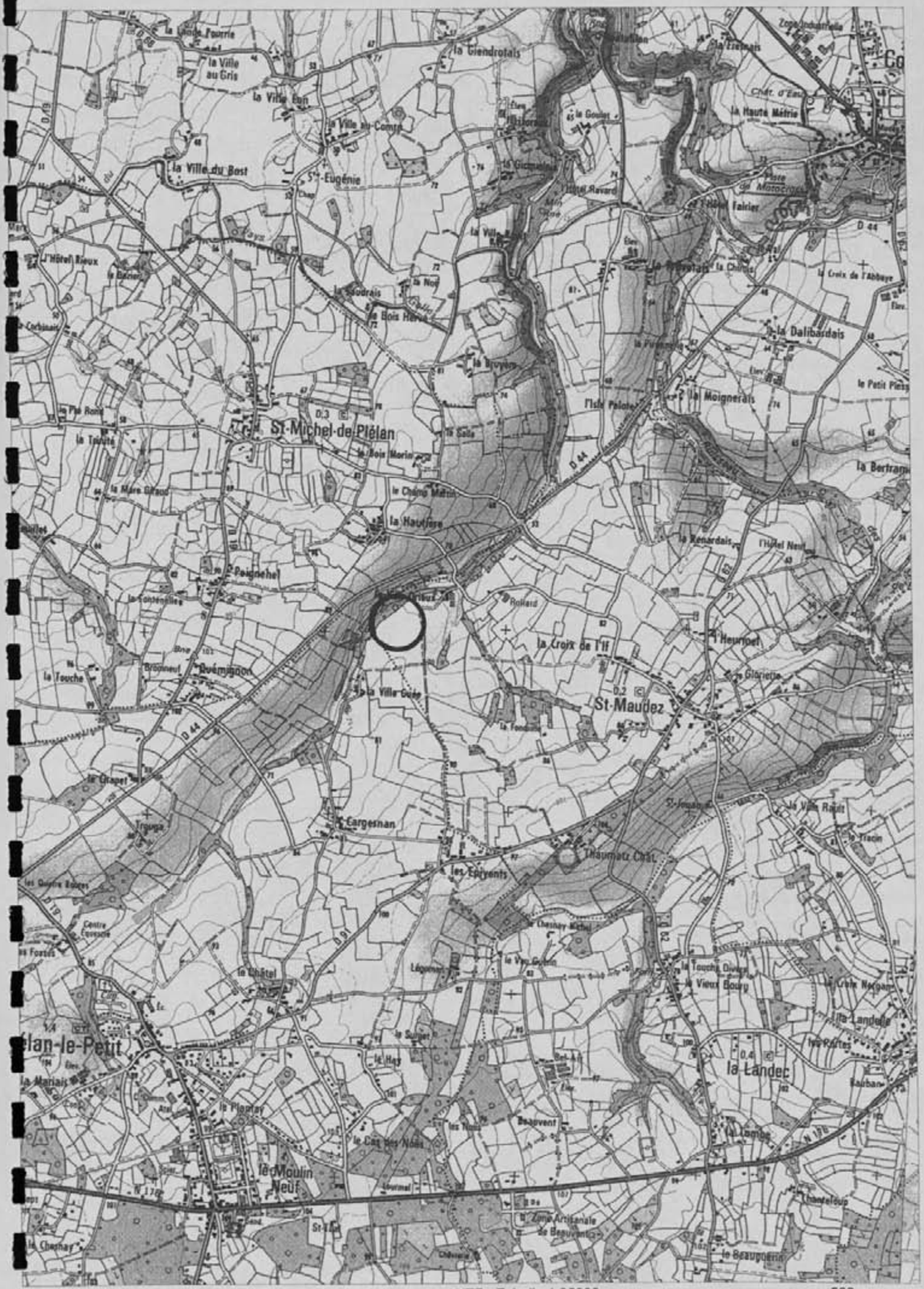

CartoExplorateur 3D - Copyright IGN - Projection Lambert II étendu / NTF - Echelle 1:25000

500 m

© FFRP pour les itinéraires et sentiers de randonnées GR®, GRP®, PR®

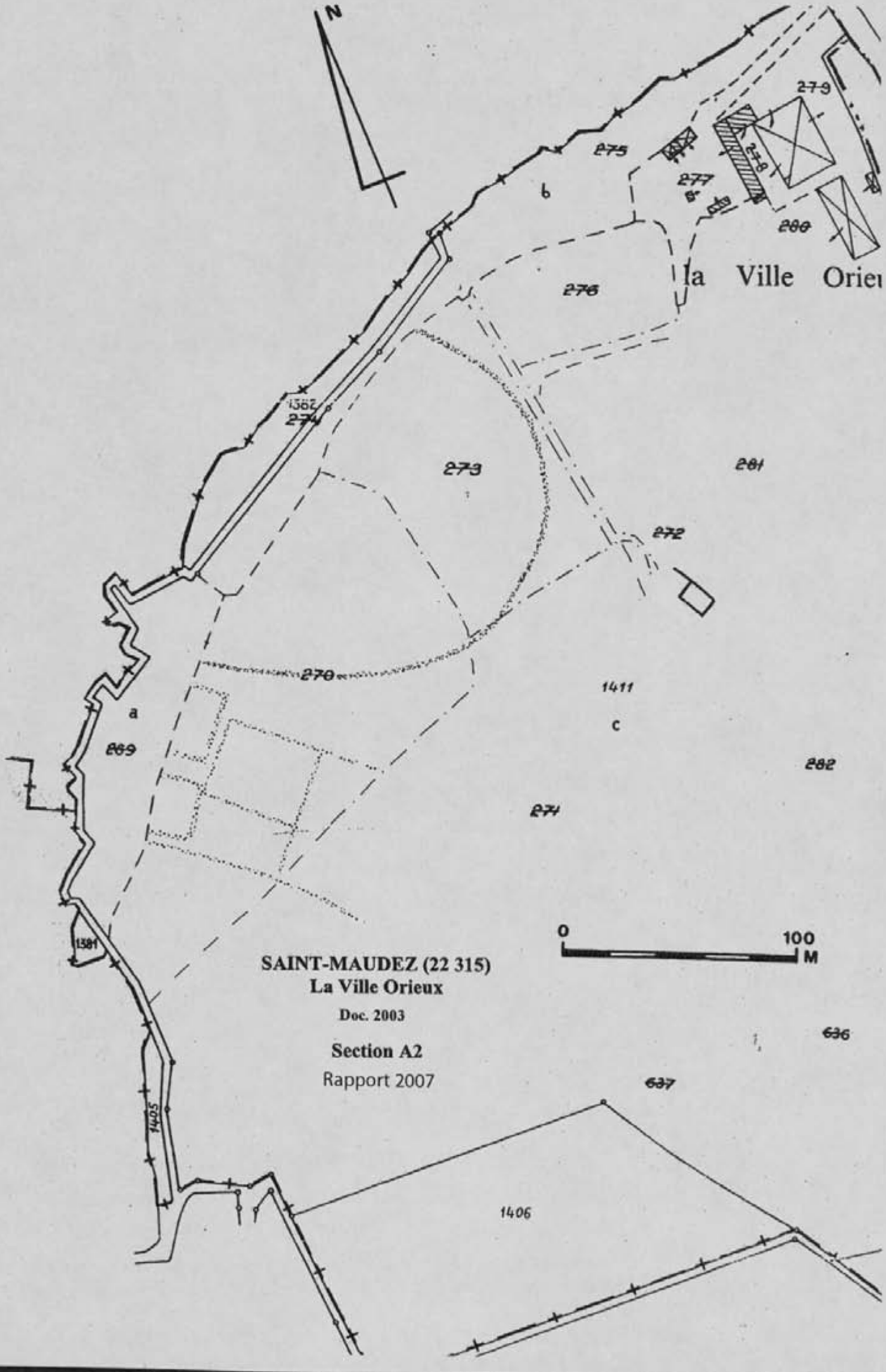

SAINT-MAUDEZ (22 315)
La Ville Orieux
Doc. 2003
Section A2
Rapport 2007

La Ville-Orieux

Cordonnées Lambert I
X = 264365 Y = 1094020

section A2 ; parcelle 1411c
cadastre édité en 2003

Cliché : C. Bizien-Jaglin du 23/06 2003

FICHE D'ENREGISTREMENT DE DECOUVERTE

LOCALISATION *Département :* **22** *commune principale:* **SEVIGNAC (22337)**

Nom : **LA VILLE MARIE II** *Lieu-dit de l'IGN et/ou adresse :* **LA VILLE MARIE II**

Commune principale	*Lieu-dit du cadastre*	*Année*	*Section(s) . Parcelle (s)*
Sévignac		13/04/2008	ZI, 40

Commune (s)secondaire(s	*Lieu-dit du cadastre*	*Année*	*Section (s)*	*Parcelle (s)*

IDENTIFICATION

DESCRIPTION (les affixes 1 et 2 sont à choisir dans la liste des affixes matière, morphologie ou autre)

Structures (illimité)	*Doute (?)*	*Affixe 1*	*Affixe 2*	*Affixe 3*	*Quantité*
enclos (système d')		complexe	incomplet		

Commentaire sur les structures
apparaissant en vert foncé sur céréales

INTERPRETATION (les affixes 1 et 2 sont à choisir dans la liste des affixes matière, morphologie ou autre)

Nature (limité à 2)	*Affixe 1*	*Affixe 2*	*Quantité*

Commentaire sur l'interprétation

MOBILIER *Mobilier significatif (décrit et commenté)* :

Contexte du mobilier : *Lieu de dépôt du mobilier :*

CHRONOLOGIE

Période de début :	?	siècle :	date :
Période de fin :	?	siècle :	date :

Attribution culturelle :

Commentaire sur la chronologie
x
x
x

GEOREFERENCES (Coordonnées de l'entité) :

Type de fond : **Lambert I** *Précision de l'emprise* : **100 m X 50 m**

X du centroïde : **255 440** *Y du centroïde :* **1 081 650** *Z du centroïde : 50 m* **(NGF)**

ETAT ACTUEL

Situation : ■ *plein air* ☐ *Grotte, abri, souterrain* ☐ *Immergé*

Topographie	*Géologie*	*Géomorphologie*

Enfouissement (en cm) :

Détruit : OUI NON *En élévation* : OUI NON

CIRCONSTANCES DE DECOUVERTE :

Année de la découverte	*Circonstance de la découverte*	*Inventeur/informateur*
08-juin-07	Prospection aérienne	C. Bizien-Jaglin

SOURCES :(mentionner documents bibliographiques, archives, cartes, plans, photographies etc...) :

vedette	pages concernées
Rapport prospection-inventaire nord de la Haute-Bretagne 2007	

Cadre réservé au SRA
- N° Entité :
- Intérêt Patrimonial :
- Intérêt scientifique :
- Information à vérifier :
- Date de création :
- Dernière mise à jour :

ENTITES ARCHEOLOGIQUES LIEES

nature du lien	identification

OPERATIONS ARCHEOLOGIQUES LIEES

identification

PROTECTIONS ET SERVITUDES LIEES

identification

Commentaire général sur l'EA :

.....

.....

2007 **Sévignac** 22337

enclos complexe incomplet

Cadastre : Parcelle 40 ; Section ZI ; du 13/04/2008.
Lieu-dit IGN : La Ville Marie II
Carte IGN : 1017 Est, Broons, 1993
Coordonnées Lambert : zone 1 X = 255 440 Y = 1 081 650

Altitude NGF : 50 m
Emprise actuellement observée : 100 m X 50 m

Lors du vol du 08-juin-07, C. Bizien-Jaglin a observé des traces courbes et rectilinéaires apparaissant en vert-fonçé sur céréales. Il s'agit certainement d'une partie d'un enclos mal révélés.

Cet enclos ne présente aucune corrélation avec le parcellaire du cadastre du XIX° siècle



CartoExploreur 3D - Copyright IGN - Projection Lambert II étendu / NTF - Echelle 1:25000

© FFRP pour les itinéraires et sentiers de randonnées GR®, GRP®, PR®

Département :
COTES D ARMOR

Commune :
SEVIGNAC

Section : ZI

Échelle d'origine : 1/2000

Échelle d'édition : 1/2000

Date d'édition : 13/04/2008
(fuseau horaire de Paris)

©2007 Ministère du budget, des comptes publics et de la fonction publique

DIRECTION GÉNÉRALE DES IMPÔTS

EXTRAIT DU PLAN CADASTRAL INFORMATISÉ

Le plan visualisé sur cet extrait est géré par le centre des impôts foncier suivant :

Cet extrait de plan vous est délivré par :

cadastre.gouv.fr

EXTRAIT DU PLAN CADASTRAL

2007 SEVIGNAC 22337

La Ville Marie II

Cordonnées Lambert I
X = 255 440 Y = 1 081 650

section ZI ; parcelle 40
cadastre du 13/04/2008

Cliché : C. Bizien-Jaglin du 08-juin-07

FICHE D'ENREGISTREMENT DE DECOUVERTE

LOCALISATION *Département :* **22** *commune principale:* **SEVIGNAC (22337)**

Nom : **PENGLY** *Lieu-dit de l'IGN et/ou adresse :* **PENGLY**

(COMPLEMENT D'INFORMATION)

Commune principale	*Lieu-dit du cadastre*	*Année*	*Section(s) . Parcelle (s)*
Sévignac		11/04/2008	ZE, 2, 47, 198

Commune (s)secondaire(s	*Lieu-dit du cadastre*	*Année*	*Section (s)*	*Parcelle (s)*

IDENTIFICATION

DESCRIPTION (les affixes 1 et 2 sont à choisir dans la liste des affixes matière, morphologie ou autre)

Structures (illimité)	*Doute (?)*	*Affixe 1*	*Affixe 2*	*Affixe 3*	*Quantité*
enclos (système d')		complexe			

Commentaire sur les structures
apparaissant en vert-foncé sur céréales
complément d'information sur un ensemble d'enclos déclaré en 1997 par M. Gautier.

INTERPRETATION (les affixes 1 et 2 sont à choisir dans la liste des affixes matière, morphologie ou autre)

Nature (limité à 2)	*Affixe 1*	*Affixe 2*	*Quantité*

Commentaire sur l'interprétation

MOBILIER *Mobilier significatif (décrit et commenté) :*

Contexte du mobilier : *Lieu de dépôt du mobilier :*

CHRONOLOGIE

Période de début :	?	siècle :	date :
Période de fin :	?	siècle :	date :

Attribution culturelle :

Commentaire sur la chronologie
x
x
x

GEOREFERENCES (Coordonnées de l'entité) :

Type de fond : **Lambert I** *Précision de l'emprise* : 300 m X 200 m

X du centroïde : **256270** *Y du centroïde :* **1083160** *Z du centroïde : 67 m* **(NGF)**

ETAT ACTUEL

Situation : ■ *plein air* ☐ *Grotte, abri, souterrain* ☐ *Immergé*

Topographie	*Géologie*	*Géomorphologie*

Enfouissement (en cm) :

Détruit : OUI NON *En élévation* : OUI NON

CIRCONSTANCES DE DECOUVERTE :

Année de la découverte	*Circonstance de la découverte*	*Inventeur/informateur*
11/06 et 19/06	Prospection aérienne	C. Bizien-Jaglin

SOURCES :(mentionner documents bibliographiques, archives, cartes, plans, photographies etc...) :

vedette	pages concernées
Rapport prospection-inventaire nord de la Haute-Bretagne 2007 Gautier M., 1997b = Exploitation des photographies verticales de l'I.G.N. à des fins archéologiques, Méthodes, résultats, perspectives, L'exemple de la Mission Moncontours – Broons du 16 juin 1976, Rapport de synthèse, 1997, S.R.A.	

Cadre réservé au SRA

- N° Entité :
- Intérêt Patrimonial : • Intérêt scientifique :
- Information à vérifier :
- Date de création : • Dernière mise à jour :

ENTITES ARCHEOLOGIQUES LIEES

nature du lien	identification

OPERATIONS ARCHEOLOGIQUES LIEES

identification

PROTECTIONS ET SERVITUDES LIEES

identification

Commentaire général sur l'EA :

.....

.....

2007 (2003) **Sévignac** 22337

Système d'enclos complexe

(complément d'information)

Cadastre : Parcelles 2, 47, 198 ; Section ZE ; du 11/04/2008.
Lieu-dit IGN : Pengly
Carte IGN : 1017 Est, Broons, 1993
Coordonnées Lambert : zone 1 X = 256 270 Y = 1 083 160

Altitude NGF : 67 m
Emprise actuellement observée : 300 m X 200 m

Lors du vol du 11/06 et 19/06, C. Bizien-Jaglin a observé un complément d'information apparaissant en vert-fonçé sur céréales, sur cet ensemble déjà signalé en 1997 par M. gautier.

Cet enclos ne présente aucune corrélation avec le parcellaire du cadastre du XIX°siècle.

Bibliographie :

Gautier M., 1997b = *Exploitation des photographies verticales de l'I.G.N. à des fins archéologiques, Méthodes, résultats, perspectives*, L'exemple de la Mission Moncontours – Broons du 16 juin 1976, Rapport de synthèse, 1997, S.R.A.

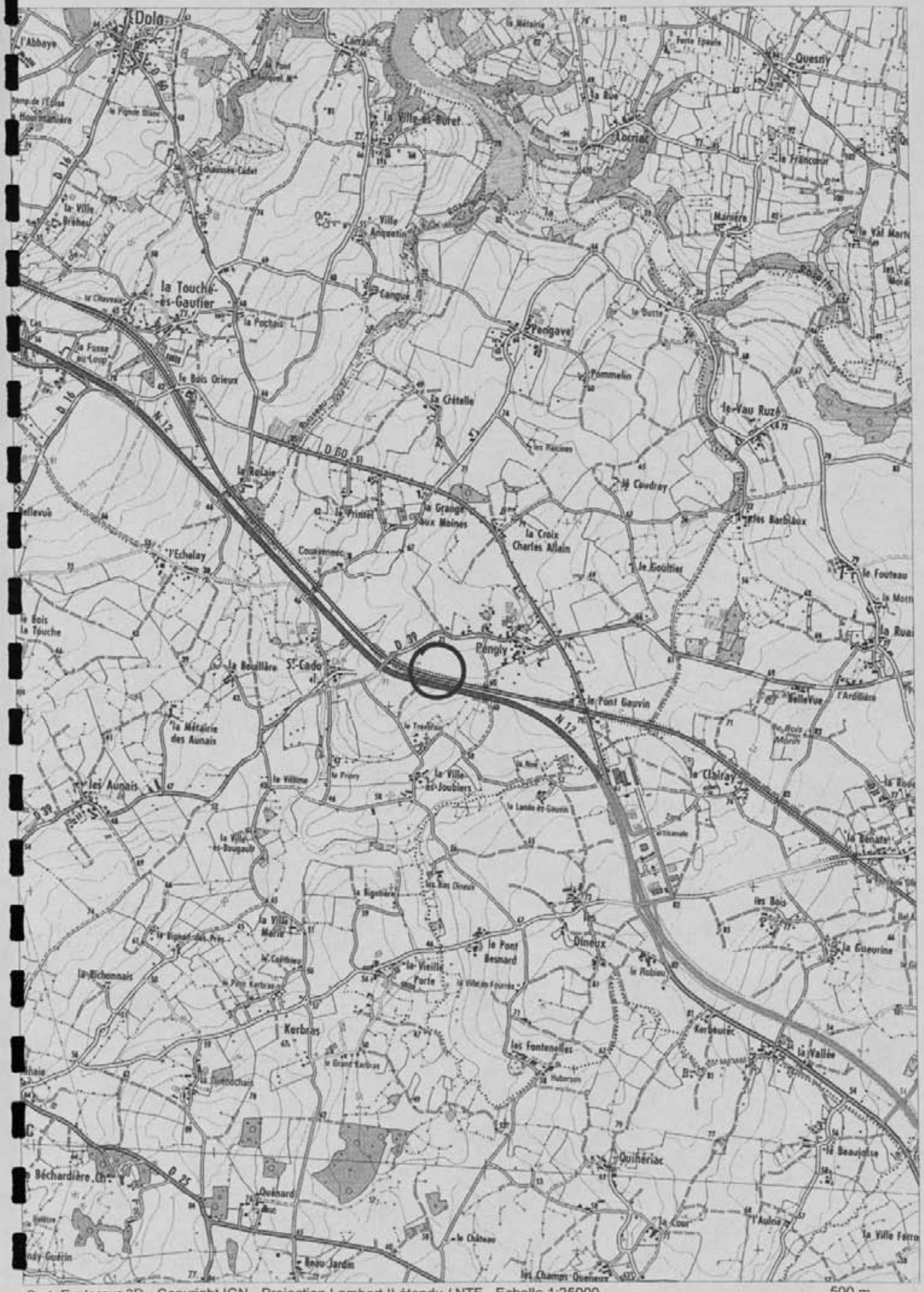

CartoExplorateur 3D - Copyright IGN - Projection Lambert II étendu / NTF - Echelle 1:25000

500 m

© FFRP pour les itinéraires et sentiers de randonnées GR®, GRP®, PR®

Département :
COTES D ARMOR

Commune :
SEVIGNAC

Section : ZE

Échelle d'origine : 1/2000

Échelle d'édition : 1/2000

Date d'édition : 11/04/2008
(fuseau horaire de Paris)

©2007 Ministère du budget, des comptes publics et de la fonction publique

DIRECTION GÉNÉRALE DES IMPÔTS

EXTRAIT DU PLAN CADASTRAL INFORMATISÉ

Le plan visualisé sur cet extrait est géré par le centre des impôts foncier suivant :

Cet extrait de plan vous est délivré par :

cadastre.gouv.fr

EXTRAIT DU PLAN CADASTRAL

2003 SEVIGNAC 22337

Pengly

Cordonnées Lambert I
X = 256270 Y = 1083160

section ZE ; parcelles 2, 47, 198
cadastre du 11/04/2008

Clichés : C. Bizien-Jaglin du 11/06/2003

FICHE D'ENREGISTREMENT DE DECOUVERTE

LOCALISATION *Département :* **22** *commune principale:* **SEVIGNAC (22337)**

Nom : **SUD-EST DU BOURG** *Lieu-dit de l'IGN et/ou adresse :* **SUD-EST DU BOURG**

Commune principale	*Lieu-dit du cadastre*	*Année*	*Section(s) . Parcelle (s)*
Sévignac		24/02/2008	YB, 4

Commune (s)secondaire(s	*Lieu-dit du cadastre*	*Année*	*Section (s)*	*Parcelle (s)*

IDENTIFICATION

DESCRIPTION (les affixes 1 et 2 sont à choisir dans la liste des affixes matière, morphologie ou autre)

Structures (illimité)	*Doute (?)*	*Affixe 1*	*Affixe 2*	*Affixe 3*	*Quantité*
traces		rectilinéaires	orthogonales		

Commentaire sur les structures
apparaissant en foncé sur céréales

INTERPRETATION (les affixes 1 et 2 sont à choisir dans la liste des affixes matière, morphologie ou autre)

Nature (limité à 2)	*Affixe 1*	*Affixe 2*	*Quantité*

Commentaire sur l'interprétation

MOBILIER *Mobilier significatif (décrit et commenté) :*

Contexte du mobilier : *Lieu de dépôt du mobilier :*

CHRONOLOGIE

Période de début :	?	siècle :	date :
Période de fin :	?	siècle :	date :

Attribution culturelle :

Commentaire sur la chronologie
x
x
x

GEOREFERENCES (Coordonnées de l'entité) :

Type de fond : **Lambert I** *Précision de l'emprise* : **30 m X 20 m**

X du centroïde : **253 760** *Y du centroïde :* **1 080 530** *Z du centroïde : 73 m* **(NGF)**

ETAT ACTUEL

Situation : ■ *plein air* ☐ *Grotte, abri, souterrain* ☐ *Immergé*

Topographie	*Géologie*	*Géomorphologie*

Enfouissement (en cm) :

Détruit : OUI NON *En élévation* : OUI NON

CIRCONSTANCES DE DECOUVERTE :

Année de la découverte	*Circonstance de la découverte*	*Inventeur/informateur*
22-juin-07	Prospection aérienne	C. Bizien-Jaglin

SOURCES :(mentionner documents bibliographiques, archives, cartes, plans, photographies etc...) :

vedette	pages concernées
Rapport prospection-inventaire nord de la Haute-Bretagne 2007	

Cadre réservé au SRA

- N° Entité :
- Intérêt Patrimonial :
- Intérêt scientifique :
- Information à vérifier :
- Date de création :
- Dernière mise à jour :

ENTITES ARCHEOLOGIQUES LIEES

nature du lien	identification

OPERATIONS ARCHEOLOGIQUES LIEES

identification

PROTECTIONS ET SERVITUDES LIEES

identification

Commentaire général sur l'EA :

.....

.....

2007 **Sévignac** 22337

Traces rectilinéaires orthogonales

Cadastre : Parcelle 4 ; Section YB ; du 24/02/2008.
Lieu-dit IGN : Sud-est du Bourg
Carte IGN : 1017 Est, Broons, 1993
Coordonnées Lambert : zone 1 X = 253 760 Y = 1 080 530

Altitude NGF : 73 m
Emprise actuellement observée : 30 m X 20 m ou 160 m X 40 m

Lors du vol du 22-juin-07, C. Bizien-Jaglin a observé des traces rectilinéaires orthogonales apparaissant en foncé sur céréales.

Ces traces ne présentent aucune corrélation avec le parcellaire du cadastre du XIX° siècle

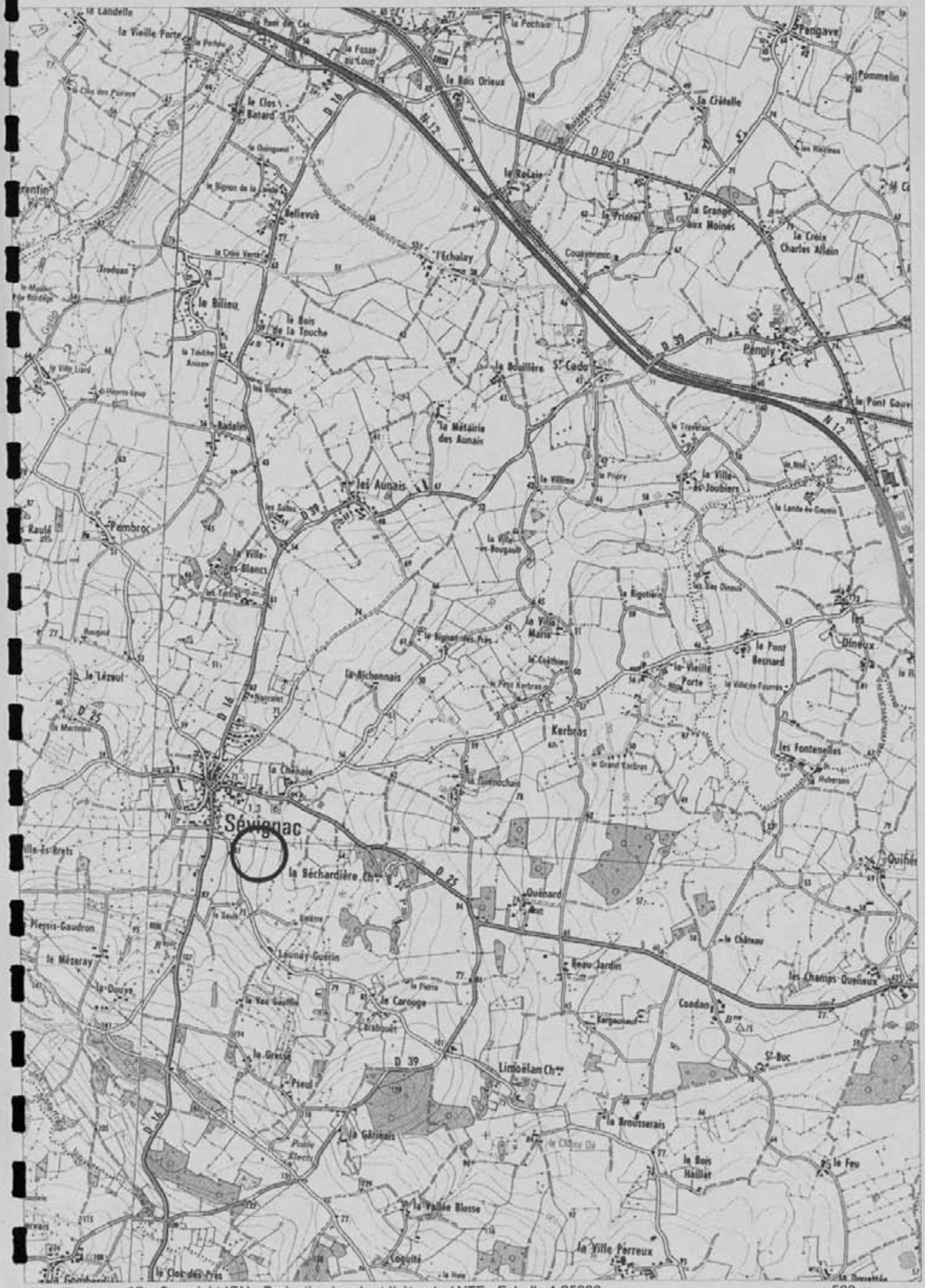

CartoExplorer 3D - Copyright IGN - Projection Lambert II étendu / NTF - Echelle 1:25000

500 m

© FFRP pour les itinéraires et sentiers de randonnées GR®, GRP®, PR®

Département :
COTES D ARMOR

Commune :
SEVIGNAC

Section : YB

Échelle d'origine : 1/2000

Échelle d'édition : 1/2000

Date d'édition : 24/02/2008
(fuseau horaire de Paris)

©2007 Ministère du budget, des comptes publics et de la fonction publique

DIRECTION GÉNÉRALE DES IMPÔTS

EXTRAIT DU PLAN CADASTRAL INFORMATISÉ

Le plan visualisé sur cet extrait est géré par le centre des impôts foncier suivant :

Cet extrait de plan vous est délivré par :

cadastre.gouv.fr

EXTRAIT DU PLAN CADASTRAL

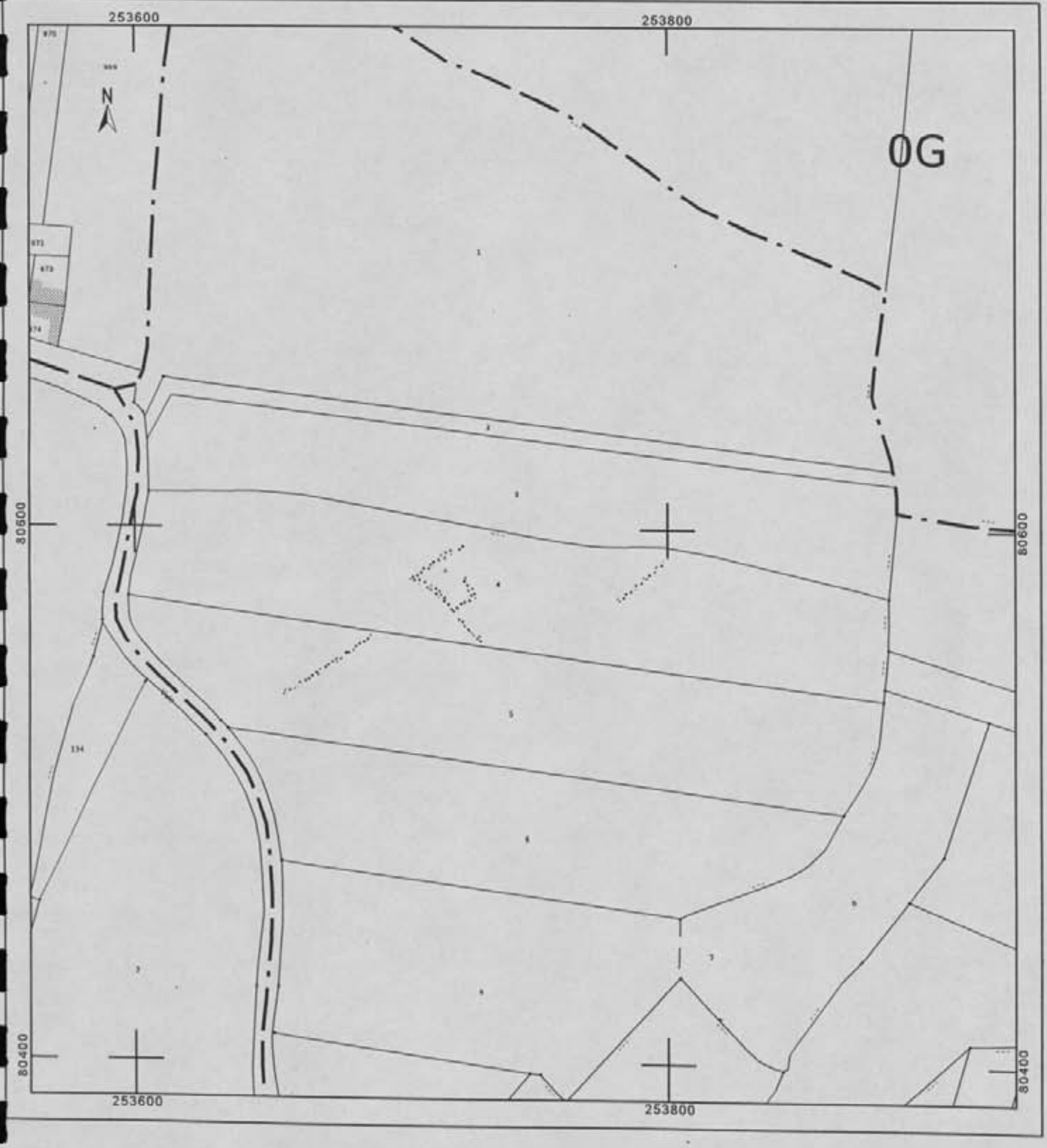

2007 SEVIGNAC 22337

Sud-est du Bourg

Cordonnées Lambert I
X = 253 760 Y = 1 080 530

section YB ; parcelle 4
cadastre du 24/02/2008

Cliché : C. Bizien-Jaglin du 22-juin-07

FICHE D'ENREGISTREMENT DE DECOUVERTE

LOCALISATION *Département :* **22** *commune principale:* **TREMEUR (22369)**

Nom : **LE CLAIRAY** *Lieu-dit de l'IGN et/ou adresse :* **LE CLAIRAY**

(COMPLEMENT D'INFORMATION)

Commune principale	*Lieu-dit du cadastre*	*Année*	*Section(s) . Parcelle (s)*
Trémeur		13/04/2008	ZS, 65, 69

Commune (s)secondaire(s	*Lieu-dit du cadastre*	*Année*	*Section (s)*	*Parcelle (s)*

IDENTIFICATION

DESCRIPTION (les affixes 1 et 2 sont à choisir dans la liste des affixes matière, morphologie ou autre)

Structures (illimité)	*Doute (?)*	*Affixe 1*	*Affixe 2*	*Affixe 3*	*Quantité*
enclos		rectangulaire			

Commentaire sur les structures
apparaissant en vert foncé sur céréales
complément d'information sur un enclos découvert en 1999

INTERPRETATION (les affixes 1 et 2 sont à choisir dans la liste des affixes matière, morphologie ou autre)

Nature (limité à 2)	*Affixe 1*	*Affixe 2*	*Quantité*

Commentaire sur l'interprétation

MOBILIER *Mobilier significatif (décrit et commenté) :*

Contexte du mobilier : *Lieu de dépôt du mobilier :*

CHRONOLOGIE

Période de début :	?	siècle :	date :
Période de fin :	?	siècle :	date :

Attribution culturelle :

Commentaire sur la chronologie
x
x
x

GEOREFERENCES (Coordonnées de l'entité) :

Type de fond : **Lambert I** *Précision de l'emprise* : 120 m X 100 m

X du centroïde : **257 790** *Y du centroïde :* **1 082 230** *Z du centroïde : 77 m* **(NGF)**

ETAT ACTUEL

Situation : ■ *plein air* ☐ *Grotte, abri, souterrain* ☐ *Immergé*

Topographie	*Géologie*	*Géomorphologie*

Enfouissement (en cm) :

Détruit : OUI NON *En élévation* : OUI NON

CIRCONSTANCES DE DECOUVERTE :

Année de la découverte	*Circonstance de la découverte*	*Inventeur/informateur*
14-juin-07	Prospection aérienne	C. Bizien-Jaglin

SOURCES :(mentionner documents bibliographiques, archives, cartes, plans, photographies etc...) :

vedette	pages concernées
Rapport prospection-inventaire nord de la Haute-Bretagne 2007 Bizien-Jaglin C., Bliard V., 2000 = Chronique de prospection 1999 dans le nord de la Haute-Bretagne et le sud de la Basse-Normandie, dans *Les Dossiers du Ce.R.A.A.*, 28, 2000, p. 47-74.	

Cadre réservé au SRA

- N° Entité :
- Intérêt Patrimonial : • Intérêt scientifique :
- Information à vérifier :
- Date de création : • Dernière mise à jour :

ENTITES ARCHEOLOGIQUES LIEES

nature du lien	identification

OPERATIONS ARCHEOLOGIQUES LIEES

identification

PROTECTIONS ET SERVITUDES LIEES

identification

Commentaire général sur l'EA :

.....

.....

2007 **Trémeur** 22369

enclos rectangulaire

(complément d'information)

Cadastre : Parcelles 65, 69 ; Section ZS ; du 13/04/2008.
Lieu-dit IGN : Le Clairay
Carte IGN : 1017 Est, Broons, 1993
Coordonnées Lambert : zone 1 X = 257 790 Y = 1 082 230

Altitude NGF : 77 m
Emprise actuellement observée : 120 m X 100 m

Lors du vol du 14-juin-07, C. Bizien-Jaglin a observé un complément de traçé sur cet enclos rectangulaire déjà signalé en 1999 apparaissant en vert foncé sur céréales.

Cet enclos ne présente aucune corrélation avec le parcellaire du cadastre du XIX° siècle

Bibliographie :

Bizien-Jaglin C., Bliard V., 2000 = Chronique de prospection 1999 dans le nord de la Haute-Bretagne et le sud de la Basse-Normandie, dans *Les Dossiers du Ce.R.A.A.*, 28, 2000, p. 47-74.

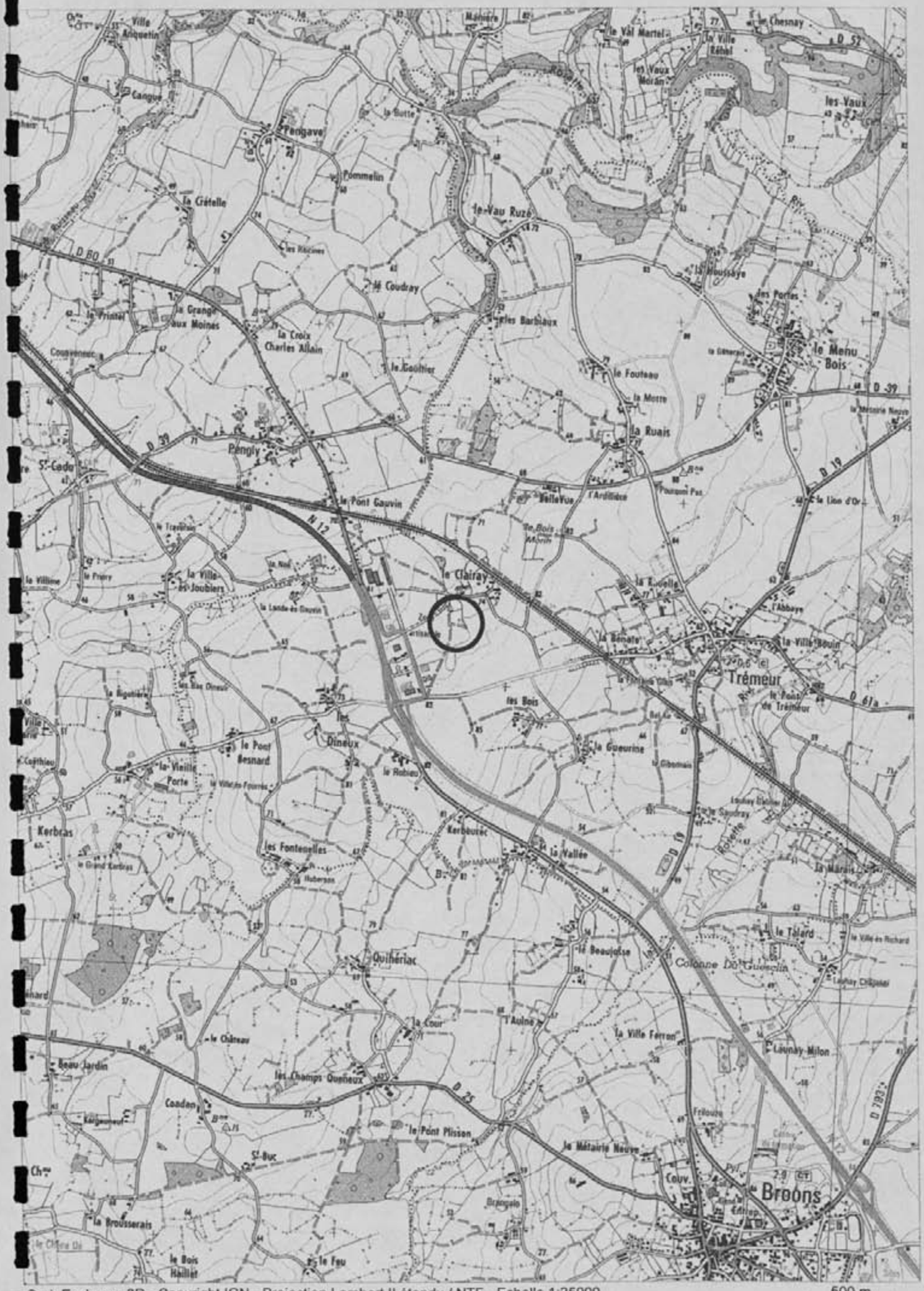

CartoExploreur 3D - Copyright IGN - Projection Lambert II étendu / NTF - Echelle 1:25000

500 m

© FFRP pour les itinéraires et sentiers de randonnées GR®, GRP®, PR®

Département :
COTES D ARMOR

Commune :
TREMEUR

Section : ZS

Échelle d'origine : 1/2000

Échelle d'édition : 1/2000

Date d'édition : 13/04/2008
(fuseau horaire de Paris)

©2007 Ministère du budget, des comptes publics et de la fonction publique

DIRECTION GÉNÉRALE DES IMPÔTS

EXTRAIT DU PLAN CADASTRAL INFORMATISÉ

Le plan visualisé sur cet extrait est géré par le centre des impôts foncier suivant :

Cet extrait de plan vous est délivré par :

cadastre.gouv.fr

EXTRAIT DU PLAN CADASTRAL

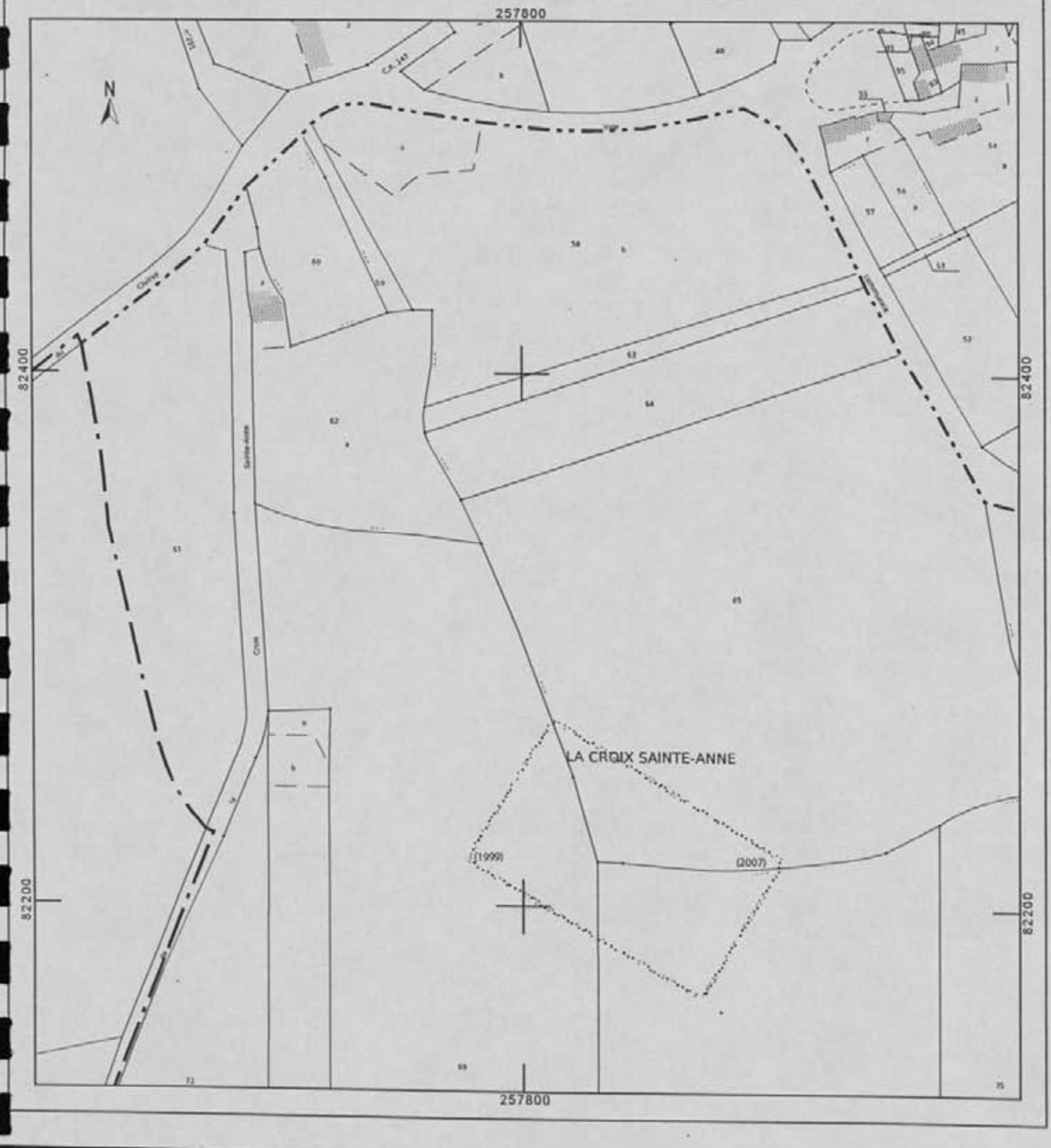

2007 TREMEUR 22337

Le Clairay

Cordonnées Lambert I
X = 257 790 Y = 1 082 230

section ZS ; parcelles 65, 69
cadastre du 13/04/2008

Cliché : C. Bizien-Jaglin du 14-juin-07

FICHE D'ENREGISTREMENT DE DECOUVERTE

LOCALISATION *Département :* **22** *commune principale:* **TREMEUR (22369)**

Nom : **LE TALARD I** *Lieu-dit de l'IGN et/ou adresse :* **LE TALARD I**

(COMPLEMENT D'INFORMATION)

Commune principale	*Lieu-dit du cadastre*	*Année*	*Section(s) . Parcelle (s)*
Trémeur		2008	ZM, 104, 105

Commune (s)secondaire(s	*Lieu-dit du cadastre*	*Année*	*Section (s)*	*Parcelle (s)*

IDENTIFICATION

DESCRIPTION (les affixes 1 et 2 sont à choisir dans la liste des affixes matière, morphologie ou autre)

Structures (illimité)	*Doute (?)*	*Affixe 1*	*Affixe 2*	*Affixe 3*	*Quantité*
enclos		complexe			

Commentaire sur les structures
apparaissant en vert foncé sur céréales
complément d'information sur un enclos observé en 1984, 1987 et 2000

INTERPRETATION (les affixes 1 et 2 sont à choisir dans la liste des affixes matière, morphologie ou autre)

Nature (limité à 2)	*Affixe 1*	*Affixe 2*	*Quantité*

Commentaire sur l'interprétation

MOBILIER *Mobilier significatif (décrit et commenté) :*

Contexte du mobilier : *Lieu de dépôt du mobilier :*

CHRONOLOGIE

Période de début :	?	siècle :	date :
Période de fin :	?	siècle :	date :

Attribution culturelle :

Commentaire sur la chronologie
x
x
x

GEOREFERENCES (Coordonnées de l'entité) :

Type de fond : **Lambert I** *Précision de l'emprise* : **200 m X 120 m**

X du centroïde : **259 545** *Y du centroïde :* **1 082 700** *Z du centroïde : 60 m* **(NGF)**

ETAT ACTUEL

Situation : ■ *plein air* ☐ *Grotte, abri, souterrain* ☐ *Immergé*

Topographie	*Géologie*	*Géomorphologie*

Enfouissement (en cm) :

Détruit : OUI NON *En élévation* : OUI NON

CIRCONSTANCES DE DECOUVERTE :

Année de la découverte	*Circonstance de la découverte*	*Inventeur/informateur*
08-juin-07	Prospection aérienne	C. Bizien-Jaglin

SOURCES :(mentionner documents bibliographiques, archives, cartes, plans, photographies etc...) :

vedette	pages concernées
Rapport prospection-inventaire nord de la Haute-Bretagne 2007 Langouët L., Faguet G., 1984 = Chronique de prospection archéologique 1984 dans les départements d'Ille-et-Vilaine et des Côtes-du-Nord, dans *Les Dossiers du Ce.R.A.A.*, 12, 1984, p. 11-40. L. Langouët, 1987 = Les enclos protohistoriques dans le territoire des Coriosolites, dans *Les Dossiers du Ce.R.A.A.*, 15, 1987, p. 9-20. Bizien-Jaglin C., Bliard V., 2000 = Chronique de prospection 1999 dans le nord de la Haute-Bretagne et le sud de la Basse-Normandie, dans *Les Dossiers du Ce.R.A.A.*, 28, 2000, p. 47-74.	

Cadre réservé au SRA

- N° Entité :
- Intérêt Patrimonial : • Intérêt scientifique :
- Information à vérifier :
- Date de création : • Dernière mise à jour :

ENTITES ARCHEOLOGIQUES LIEES

nature du lien	identification

OPERATIONS ARCHEOLOGIQUES LIEES

identification

PROTECTIONS ET SERVITUDES LIEES

identification

Commentaire général sur l'EA :

.....

.....

2007 **Trémeur** 22369

Enclos complexe

(complément d'information)

Cadastre : Parcelles 104, 105 ; Section ZM ; du 13/04/2008.
Lieu-dit IGN : Le Talard I
Carte IGN : 1017 Est, Broons, 1993
Coordonnées Lambert : zone 1 X = 259 545 Y = 1 082 700

Altitude NGF : 60 m
Emprise actuellement observée : 200 m X 120 m

Lors du vol du 08-juin-07, C. Bizien-Jaglin a observé complément d'information apparaissant en vert foncé sur céréales sur cet enclos complexe déjà signalé en 1984, 1987 et 2000

Cet enclos ne présente aucune corrélation avec le parcellaire du cadastre du XIX° siècle

Bibliographie :

Langouët L., Faguet G., 1984 = Chronique de prospection archéologique 1984 dans les départements d'Ille-et-Vilaine et des Côtes-du-Nord, dans *Les Dossiers du Ce.R.A.A.*, 12, 1984, p. 11-40.
L. Langouët, 1987 = Les enclos protohistoriques dans le territoire des Coriosolites, dans *Les Dossiers du Ce.R.A.A.*, 15, 1987, p. 9-20.
Bizien-Jaglin C., Bliard V., 2000 = Chronique de prospection 1999 dans le nord de la Haute-Bretagne et le sud de la Basse-Normandie, dans *Les Dossiers du Ce.R.A.A.*, 28, 2000, p. 47-74.

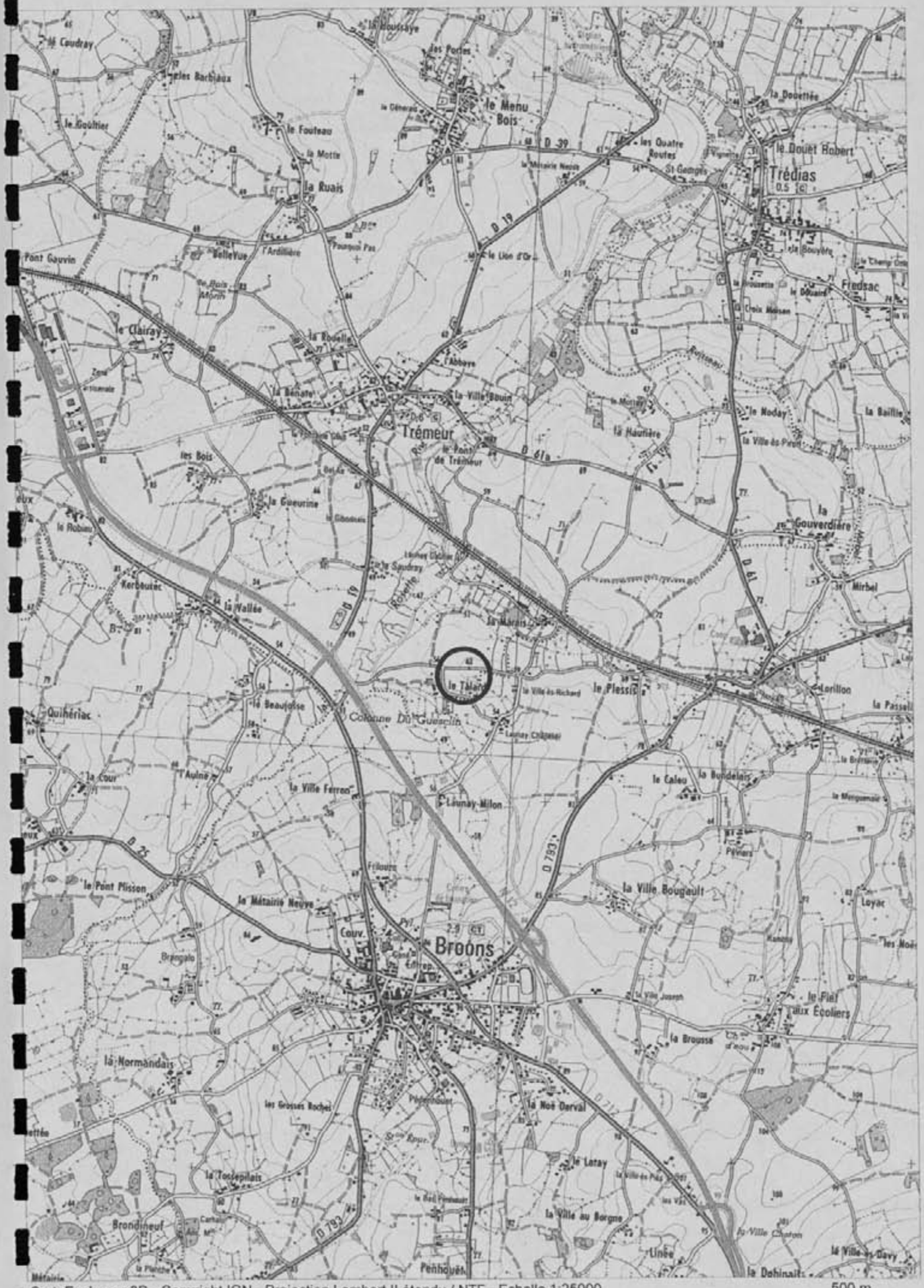

CartoExploreur 3D - Copyright IGN - Projection Lambert II étendu / NTF - Echelle 1:25000

500 m

© FFRP pour les itinéraires et sentiers de randonnées GR®, GRP®, PR®

Département :
COTES D ARMOR

Commune :
TREMEUR

Section : ZM

Échelle d'origine : 1/2000

Échelle d'édition : 1/2000

Date d'édition : 13/04/2008
(fuseau horaire de Paris)

©2007 Ministère du budget, des comptes publics et de la fonction publique

DIRECTION GÉNÉRALE DES IMPÔTS

EXTRAIT DU PLAN CADASTRAL INFORMATISÉ

Le plan visualisé sur cet extrait est géré par le centre des impôts foncier suivant :

Cet extrait de plan vous est délivré par :

cadastre.gouv.fr

EXTRAIT DU PLAN CADASTRAL

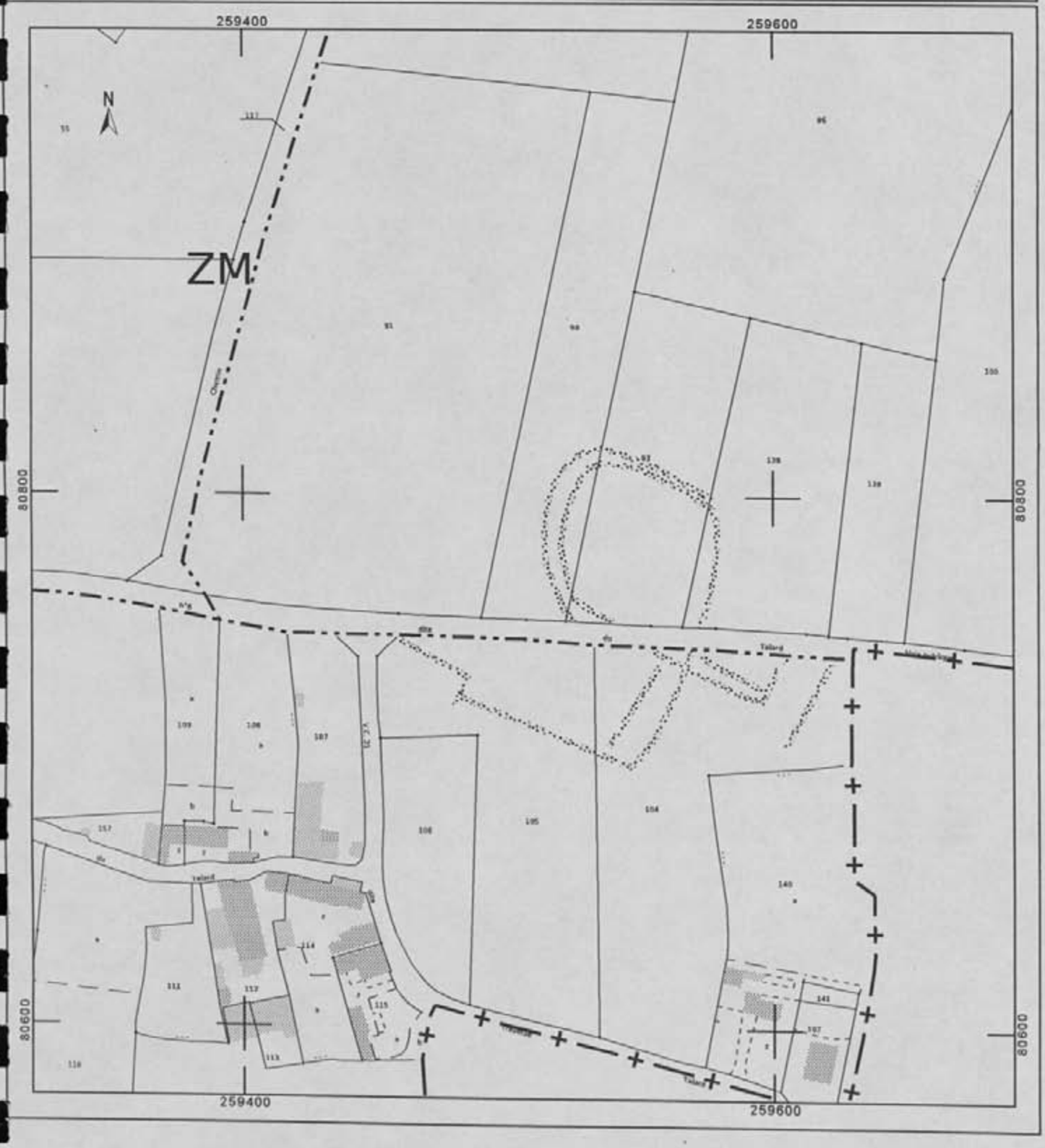

2007 TREMEUR 22369

Le Talard I

Cordonnées Lambert I
X = 259 545 Y = 1 082 700

section ZM ; parcelles 104, 105
cadastre du 13/04/2008

Cliché : C. Bizien-Jaglin du 08-juin-07

FICHE D'ENREGISTREMENT DE DECOUVERTE

LOCALISATION *Département :* **22** *commune principale:* **TREMEUR (22369)**

Nom : **POURQUOI PAS** *Lieu-dit de l'IGN et/ou adresse :* **POURQUOI PAS**

Commune principale	*Lieu-dit du cadastre*	*Année*	*Section(s) . Parcelle (s)*
Trémeur		1998 édité en 2003	ZH, 58

Commune (s)secondaire(s	*Lieu-dit du cadastre*	*Année*	*Section (s)*	*Parcelle (s)*

IDENTIFICATION

DESCRIPTION (les affixes 1 et 2 sont à choisir dans la liste des affixes matière, morphologie ou autre)

Structures (illimité)	*Doute (?)*	*Affixe 1*	*Affixe 2*	*Affixe 3*	*Quantité*
fossé		courbe			

Commentaire sur les structures
apparaissant en vert-foncé sur céréales. A proximité d'un autre enclos découvert en 1999.

INTERPRETATION (les affixes 1 et 2 sont à choisir dans la liste des affixes matière, morphologie ou autre)

Nature (limité à 2)	*Affixe 1*	*Affixe 2*	*Quantité*

Commentaire sur l'interprétation

MOBILIER *Mobilier significatif (décrit et commenté) :*

Contexte du mobilier : *Lieu de dépôt du mobilier :*

CHRONOLOGIE

Période de début :	?	siècle :	date :
Période de fin :	?	siècle :	date :

Attribution culturelle :

Commentaire sur la chronologie
x
x
x

GEOREFERENCES (Coordonnées de l'entité) :

Type de fond : **Lambert I** *Précision de l'emprise* : **40 m X 30 m**

X du centroïde : **259300** *Y du centroïde :* **1083050** *Z du centroïde : 78 m* **(NGF)**

ETAT ACTUEL

Situation : ■ *plein air* ☐ *Grotte, abri, souterrain* ☐ *Immergé*

Topographie	*Géologie*	*Géomorphologie*

Enfouissement (en cm) :

Détruit : OUI NON *En élévation* : OUI NON

CIRCONSTANCES DE DECOUVERTE :

Année de la découverte	*Circonstance de la découverte*	*Inventeur/informateur*
02/07/03	Prospection aérienne	C. Bizien-Jaglin

SOURCES :(mentionner documents bibliographiques, archives, cartes, plans, photographies etc...) :

vedette	pages concernées
Rapport prospection-inventaire nord de la Haute-Bretagne 2007 Bizien-Jaglin C., 1999 = Chronique de prospection 1998 dans le nord de la Haute-Bretagne, dans *Les Dossiers du Ce.R.A.A.*, 27, 1999, p. 65-86.	

Cadre réservé au SRA

- N° Entité :
- Intérêt Patrimonial :
- Intérêt scientifique :
- Information à vérifier :
- Date de création :
- Dernière mise à jour :

ENTITES ARCHEOLOGIQUES LIEES

nature du lien	identification

OPERATIONS ARCHEOLOGIQUES LIEES

identification

PROTECTIONS ET SERVITUDES LIEES

identification

Commentaire général sur l'EA :

.....

.....

2007 (2003) **Trémeur** 22369

Fossé courbe

Cadastre : Parcelle 58 ; Section ZH ; de 1998 édité en 2003.
Lieu-dit IGN : Pourquoi pas
Carte IGN : 1017 Est, Broons, 1993
Coordonnées Lambert : zone 1 X = 259 300 Y = 1 083 050

Altitude NGF : 78 m
Emprise actuellement observée : 40 m X 30 m

Lors du vol du 02/07/03, C. Bizien-Jaglin a observé un fossé courbe apparaissant en vert-foncé sur céréales, à proximité d'un autre découvert en 1999.

Cet enclos ne présente aucune corrélation avec le parcellaire du cadastre du XIX° siècle.

Bibliographie :

Bizien-Jaglin C., 1999 = Chronique de prospection 1998 dans le nord de la Haute-Bretagne, dans *Les Dossiers du Ce.R.A.A.*, 27, 1999, p. 65-86.

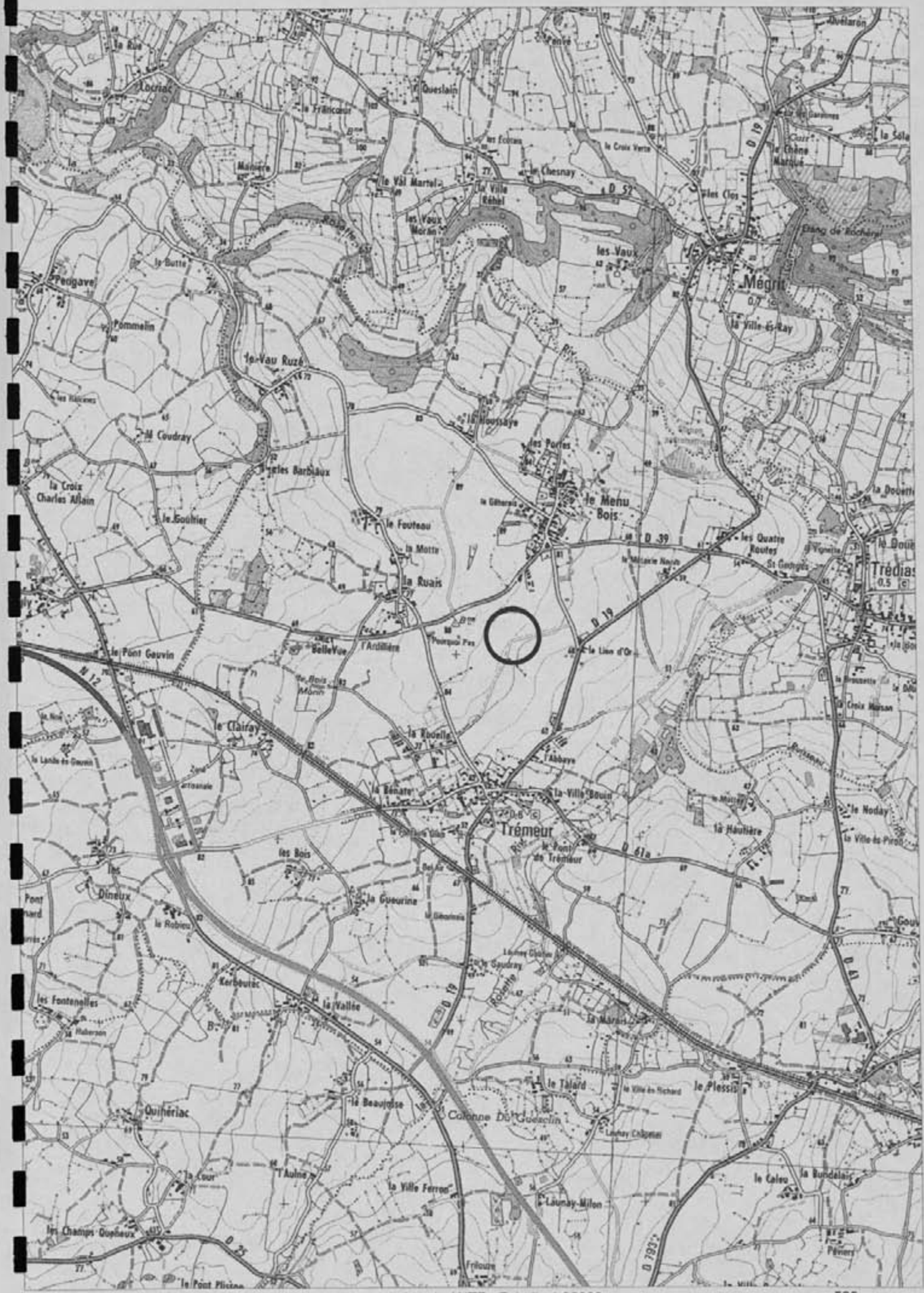

CartoExplorer 3D - Copyright IGN - Projection Lambert II étendu / NTF - Echelle 1:25000

500 m

© FFRP pour les itinéraires et sentiers de randonnées GR®, GRP®, PR®

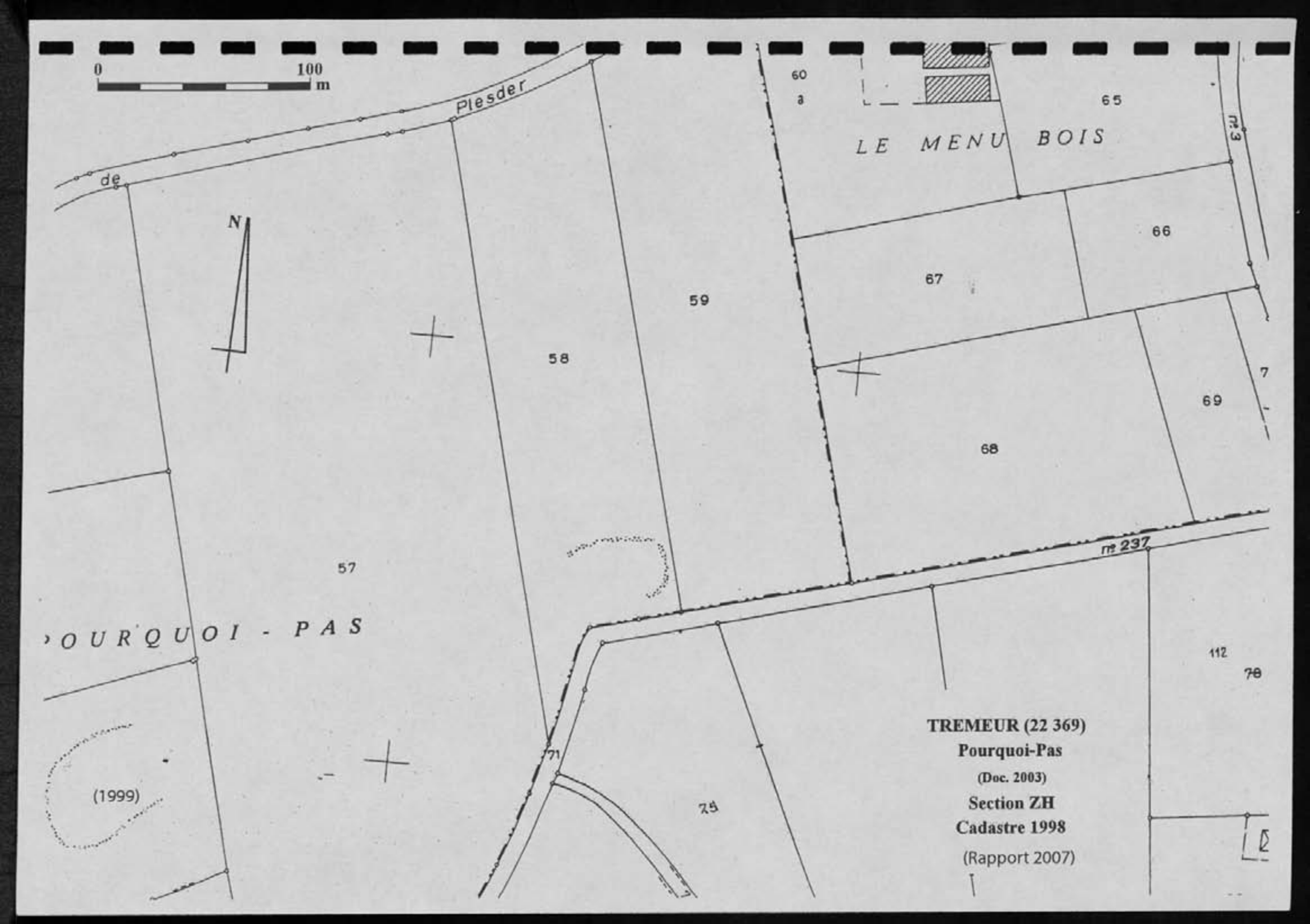
0
100
m
Plesder
de
N
60
a
65
LE MENU BOIS
m 3
66
67
59
58
7
69
68
m 237
57
OURQUOI - PAS
112
78
71
75
(1999)
TREMEUR (22 369)
Pourquoi-Pas
(Doc. 2003)
Section ZH
Cadastre 1998
(Rapport 2007)

Pourquoi pas

Cordonnées Lambert I
X = 259300 Y = 1083050

section ZH ; parcelle 58
cadastre de 1998 édité en 2003

Cliché : C. Bizien-Jaglin du 02-juillet-2003

FICHE D'ENREGISTREMENT DE DECOUVERTE

LOCALISATION *Département :* **22** *commune principale:* **TREVEREC (22378)**

Nom : **FANTAN MIN** *Lieu-dit de l'IGN et/ou adresse :* **FANTAN MIN**

Commune principale	*Lieu-dit du cadastre*	*Année*	*Section(s) . Parcelle (s)*
Trévérec		24/02/2008	OA, 383, 384

Commune (s)secondaire(s	*Lieu-dit du cadastre*	*Année*	*Section (s)*	*Parcelle (s)*

IDENTIFICATION

DESCRIPTION (les affixes 1 et 2 sont à choisir dans la liste des affixes matière, morphologie ou autre)

Structures (illimité)	*Doute (?)*	*Affixe 1*	*Affixe 2*	*Affixe 3*	*Quantité*
enclos		rectangulaire	incomplet		

Commentaire sur les structures
révélé par des cultures couchées

INTERPRETATION (les affixes 1 et 2 sont à choisir dans la liste des affixes matière, morphologie ou autre)

Nature (limité à 2)	*Affixe 1*	*Affixe 2*	*Quantité*

Commentaire sur l'interprétation

MOBILIER *Mobilier significatif (décrit et commenté) :*

Contexte du mobilier : *Lieu de dépôt du mobilier :*

CHRONOLOGIE

Période de début :	?	siècle :	date :
Période de fin :	?	siècle :	date :

Attribution culturelle :

Commentaire sur la chronologie
x
x
x

GEOREFERENCES (Coordonnées de l'entité) :

Type de fond : **Lambert I** *Précision de l'emprise* : **40 m X 30 m**

X du centroïde : **203 930** *Y du centroïde :* **1 120 300** *Z du centroïde : 69 m* **(NGF)**

ETAT ACTUEL

Situation : ■ *plein air* ☐ *Grotte, abri, souterrain* ☐ *Immergé*

Topographie	*Géologie*	*Géomorphologie*

Enfouissement (en cm) :

Détruit : OUI NON *En élévation* : OUI NON

CIRCONSTANCES DE DECOUVERTE :

Année de la découverte	*Circonstance de la découverte*	*Inventeur/informateur*
13-juil-07	Prospection aérienne	C. Bizien-Jaglin

SOURCES :(mentionner documents bibliographiques, archives, cartes, plans, photographies etc...) :

vedette	pages concernées
Rapport prospection-inventaire nord de la Haute-Bretagne 2007	

Cadre réservé au SRA
- N° Entité :
- Intérêt Patrimonial : • Intérêt scientifique :
- Information à vérifier :
- Date de création : • Dernière mise à jour :

ENTITES ARCHEOLOGIQUES LIEES

nature du lien	identification

OPERATIONS ARCHEOLOGIQUES LIEES

identification

PROTECTIONS ET SERVITUDES LIEES

identification

Commentaire général sur l'EA :

.....

.....

2007 **Trévérec** 22378

Enclos rectangulaire incomplet

Cadastre : Parcelles 383, 384 ; Section OA ; du 24/02/2008.
Lieu-dit IGN : Fantan Min
Carte IGN : 0815 Ouest, Pontrieux, 1998
Coordonnées Lambert : zone 1 X = 203 930 Y = 1 120 300

Altitude NGF : 69 m
Emprise actuellement observée : 40 m X 30 m

Lors du vol du 13-juil-07, C. Bizien-Jaglin a observé un enclos rectangulaire incomplet révélé par des cultures couchées.

Cet enclos ne présente aucune corrélation avec le parcellaire du cadastre du XIX° siècle

CartoExploreur 3D - Copyright IGN - Projection Lambert II étendu / NTF - Echelle 1:25000

© FFRP pour les itinéraires et sentiers de randonnées GR®, GRP®, PR®

Département :
COTES D ARMOR

Commune :
TREVEREC

Section : 0A

Échelle d'origine : 1/2000

Échelle d'édition : 1/2000

Date d'édition : 24/02/2008
(fuseau horaire de Paris)

©2007 Ministère du budget, des comptes publics et de la fonction publique

DIRECTION GÉNÉRALE DES IMPÔTS

EXTRAIT DU PLAN CADASTRAL INFORMATISÉ

Le plan visualisé sur cet extrait est géré par le centre des impôts foncier suivant :

Cet extrait de plan vous est délivré par :

cadastre.gouv.fr

EXTRAIT DU PLAN CADASTRAL

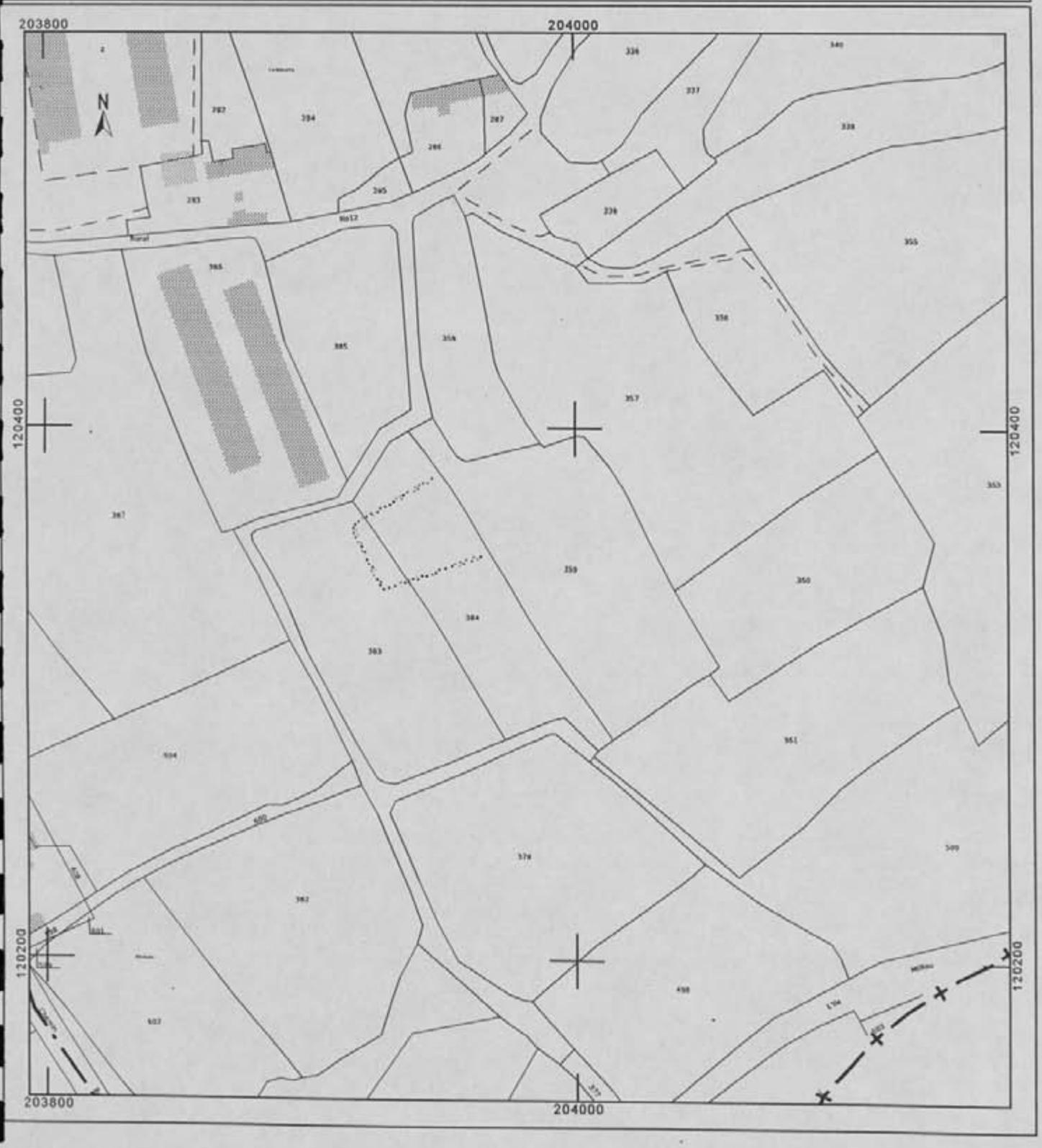

2007 TREVEREC 22378

Fantan Min

Cordonnées Lambert I
X = 203 930 Y = 1 120 300

section 0A ; parcelles 383, 384
cadastre du 24/02/2008

Cliché : C. Bizien-Jaglin du 13-juil-07

FICHE D'ENREGISTREMENT DE DECOUVERTE

LOCALISATION *Département :* **22** *commune principale:* **VILDE GUINGALAN (22388)**

Nom : **LA CROIX MOIS** *Lieu-dit de l'IGN et/ou adresse :* **LA CROIX MOIS**

(COMPLEMENT D'INFORMATION)

Commune principale	*Lieu-dit du cadastre*	*Année*	*Section(s) . Parcelle (s)*
Vildé Guingalan		1998 édité en 2003	A2, 418, 419, 446, 449 à 454, 47 1165,

Commune (s)secondaire(s	*Lieu-dit du cadastre*	*Année*	*Section (s)*	*Parcelle (s)*

IDENTIFICATION

DESCRIPTION (les affixes 1 et 2 sont à choisir dans la liste des affixes matière, morphologie ou autre)

Structures (illimité)	*Doute (?)*	*Affixe 1*	*Affixe 2*	*Affixe 3*	*Quantité*
traces		linéaires			

Commentaire sur les structures
apparaissant en vert-foncé sur céréales et venant compléter des données signalées en 1980, 2001 et 2002 (complément d'information)

INTERPRETATION (les affixes 1 et 2 sont à choisir dans la liste des affixes matière, morphologie ou autre)

Nature (limité à 2)	*Affixe 1*	*Affixe 2*	*Quantité*

Commentaire sur l'interprétation

MOBILIER *Mobilier significatif (décrit et commenté) :*

Contexte du mobilier : *Lieu de dépôt du mobilier :*

CHRONOLOGIE

Période de début :	?	siècle :	date :
Période de fin :	?	siècle :	date :

Attribution culturelle :

Commentaire sur la chronologie
x
x
x

GEOREFERENCES (Coordonnées de l'entité) :

Type de fond : **Lambert I** *Précision de l'emprise* : **250 m X 250 m**

X du centroïde : **268475** *Y du centroïde :* **1092500** *Z du centroïde : 90 m* **(NGF)**

ETAT ACTUEL

Situation : ■ *plein air* ☐ *Grotte, abri, souterrain* ☐ *Immergé*

Topographie	*Géologie*	*Géomorphologie*

Enfouissement (en cm) :

Détruit : OUI NON *En élévation* : OUI NON

CIRCONSTANCES DE DECOUVERTE :

Année de la découverte	*Circonstance de la découverte*	*Inventeur/informateur*
01/08/03	Prospection aérienne	C. Bizien-Jaglin

SOURCES :(mentionner documents bibliographiques, archives, cartes, plans, photographies etc...) :

vedette	pages concernées
Rapport prospection-inventaire nord de la Haute-Bretagne 2007 enclos connu '1980, 2001, 2002) (complément C. Bizien-Jaglin, 2002 = Chronique de prospection 2001 dans le nord de la Haute-Bretagne et le sud de la Basse-Normandie, dans *Les Dossiers du Ce.R.A.A.*, 30, 2002, p. 59-78. C. Bizien-Jaglin, 2003 = Chronique de prospection 2002 dans le nord de la Haute-Bretagne, dans *Les Dossiers du Ce.R.A.A.*, 30, 2002, p. 53-72..	

Cadre réservé au SRA

- N° Entité :
- Intérêt Patrimonial :
- Intérêt scientifique :
- Information à vérifier :
- Date de création :
- Dernière mise à jour :

ENTITES ARCHEOLOGIQUES LIEES

nature du lien	identification

OPERATIONS ARCHEOLOGIQUES LIEES

identification

PROTECTIONS ET SERVITUDES LIEES

identification

Commentaire général sur l'EA :

.....

.....

2007 (2003) **Vildé Guingalan** 22388

Traces linéaires

(complément d'information)

Cadastre : Parcelles 418, 419, 446, 449 à 454, 479, 480, 481, 1164, 1165, ; Section A2 ; de 1998 édité en 2003.
Lieu-dit IGN : La Croix Mois
Carte IGN : 1117 O, Série bleue – Dinan-Caulnes, éd. 1994
Coordonnées Lambert : zone 1 X = 268 475 Y = 1 092 500

Altitude NGF : 90 m
Emprise actuellement observée : 250 m X 250 m

Lors du vol du 01/08/03, C. Bizien-Jaglin a observé des traces linéaires apparaissant en vert-foncé sur céréales et venant compléter des données signalées en 1980, 2001 et 2002.

Cet enclos ne présente aucune corrélation avec le parcellaire du cadastre du XIX° siècle.

Bibliographie :

Langouët L., Faguet G., Vilbert L.-R., 1980 = Chronique de prospection archéologique 1980 dans les arrondissements de Dinan et Saint-Malo, dans *Les Dossiers du Ce.R.A.A.*, 8, 1980, p. 63-86.
C. Bizien-Jaglin, 2002 = Chronique de prospection 2001 dans le nord de la Haute-Bretagne et le sud de la Basse-Normandie, dans *Les Dossiers du Ce.R.A.A.*, 30, 2002, p. 59-78.
C. Bizien-Jaglin, 2003 = Chronique de prospection 2002 dans le nord de la Haute-Bretagne, dans *Les Dossiers du Ce.R.A.A.*, 30, 2002, p. 53-72.

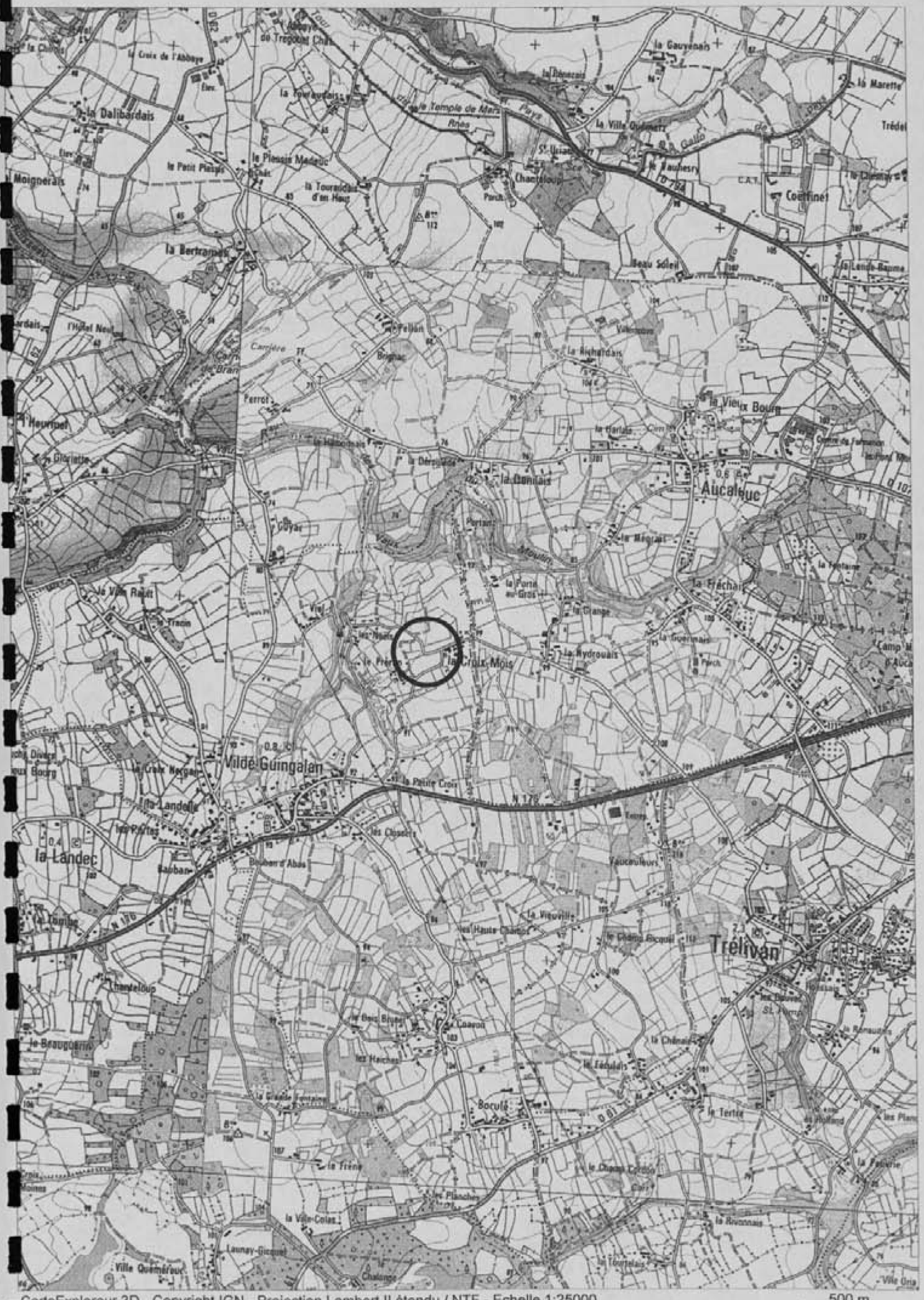

CartoExploreur 3D - Copyright IGN - Projection Lambert II étendu / NTF - Echelle 1:25000

500 m

© FFRP pour les itinéraires et sentiers de randonnées GR®, GRP®, PR®

VILDE-GUINGALAN (22 388)

La Croix Mois

(Doc. 2003)

Section A2

Cadastre 1998

2003 VILDE GUINGALAN 22388

La Croix Mois

Cordonnées Lambert I
X = 268475 Y = 1092500

section A2, parcelless 418, 419, 446, 449 à 454, 479, 480, 481, 1164, 1165,
cadastre de 1998 édité en 2003

Cliché C. Bizien-Jaglin du 01-août-2003

FICHE D'ENREGISTREMENT DE DECOUVERTE

LOCALISATION *Département :* **22** *commune principale:* **YVIGNAC (22391)**

Nom : **VAU PITOU** *Lieu-dit de l'IGN et/ou adresse :* **VAU PITOU**

Commune principale	*Lieu-dit du cadastre*	*Année*	*Section(s) . Parcelle (s)*
Yvignac		édité en 2003	F1, 39, 239

Commune (s)secondaire(s	*Lieu-dit du cadastre*	*Année*	*Section (s)*	*Parcelle (s)*

IDENTIFICATION

DESCRIPTION (les affixes 1 et 2 sont à choisir dans la liste des affixes matière, morphologie ou autre)

Structures (illimité)	*Doute (?)*	*Affixe 1*	*Affixe 2*	*Affixe 3*	*Quantité*
enclos		quadrangulaire	large		

Commentaire sur les structures
Enclos quadrangulaire à large fossé apparaissant en vert-foncé sur céréales

INTERPRETATION (les affixes 1 et 2 sont à choisir dans la liste des affixes matière, morphologie ou autre)

Nature (limité à 2)	*Affixe 1*	*Affixe 2*	*Quantité*

Commentaire sur l'interprétation

MOBILIER *Mobilier significatif (décrit et commenté) :*

Contexte du mobilier : *Lieu de dépôt du mobilier :*

CHRONOLOGIE

Période de début :	?	siècle :	date :
Période de fin :	?	siècle :	date :

Attribution culturelle :

Commentaire sur la chronologie
x
x
x

GEOREFERENCES (Coordonnées de l'entité) :

Type de fond : **Lambert I** *Précision de l'emprise* : **100 m X 100 m**

X du centroïde : **265140** *Y du centroïde :* **1079410** *Z du centroïde : 76 m* **(NGF)**

ETAT ACTUEL

Situation : ■ *plein air* ☐ *Grotte, abri, souterrain* ☐ *Immergé*

Topographie	*Géologie*	*Géomorphologie*

Enfouissement (en cm) :

Détruit : OUI NON *En élévation* : OUI NON

CIRCONSTANCES DE DECOUVERTE :

Année de la découverte	*Circonstance de la découverte*	*Inventeur/informateur*
19/06/03	Prospection aérienne	C. Bizien-Jaglin

SOURCES :(mentionner documents bibliographiques, archives, cartes, plans, photographies etc...) :

vedette	pages concernées
Rapport prospection-inventaire nord de la Haute-Bretagne 2007	

Cadre réservé au SRA

- N° Entité :
- Intérêt Patrimonial :
- Intérêt scientifique :
- Information à vérifier :
- Date de création :
- Dernière mise à jour :

ENTITES ARCHEOLOGIQUES LIEES

nature du lien	identification

OPERATIONS ARCHEOLOGIQUES LIEES

identification

PROTECTIONS ET SERVITUDES LIEES

identification

Commentaire général sur l'EA :

.....

.....

2007 (2003) **Yvignac** 22391

Enclos quadrangulaire à large fossés

Cadastre : Parcelles 39, 239 ; Section F1 ; édité en 2003.
Lieu-dit IGN : Vau pitou
Carte IGN : 1017 Est, Broons, 1993
Coordonnées Lambert : zone 1 X = 265 140 Y = 1 079 410

Altitude NGF : 76 m
Emprise actuellement observée : 100 m X 100 m

Lors du vol du 19/06/03, C. Bizien-Jaglin a observé un enclos quadrangulaire à larges fossés apparaissant en vert-foncé sur céréales.

Cet enclos ne présente aucune corrélation avec le parcellaire du cadastre du XIX° siècle.

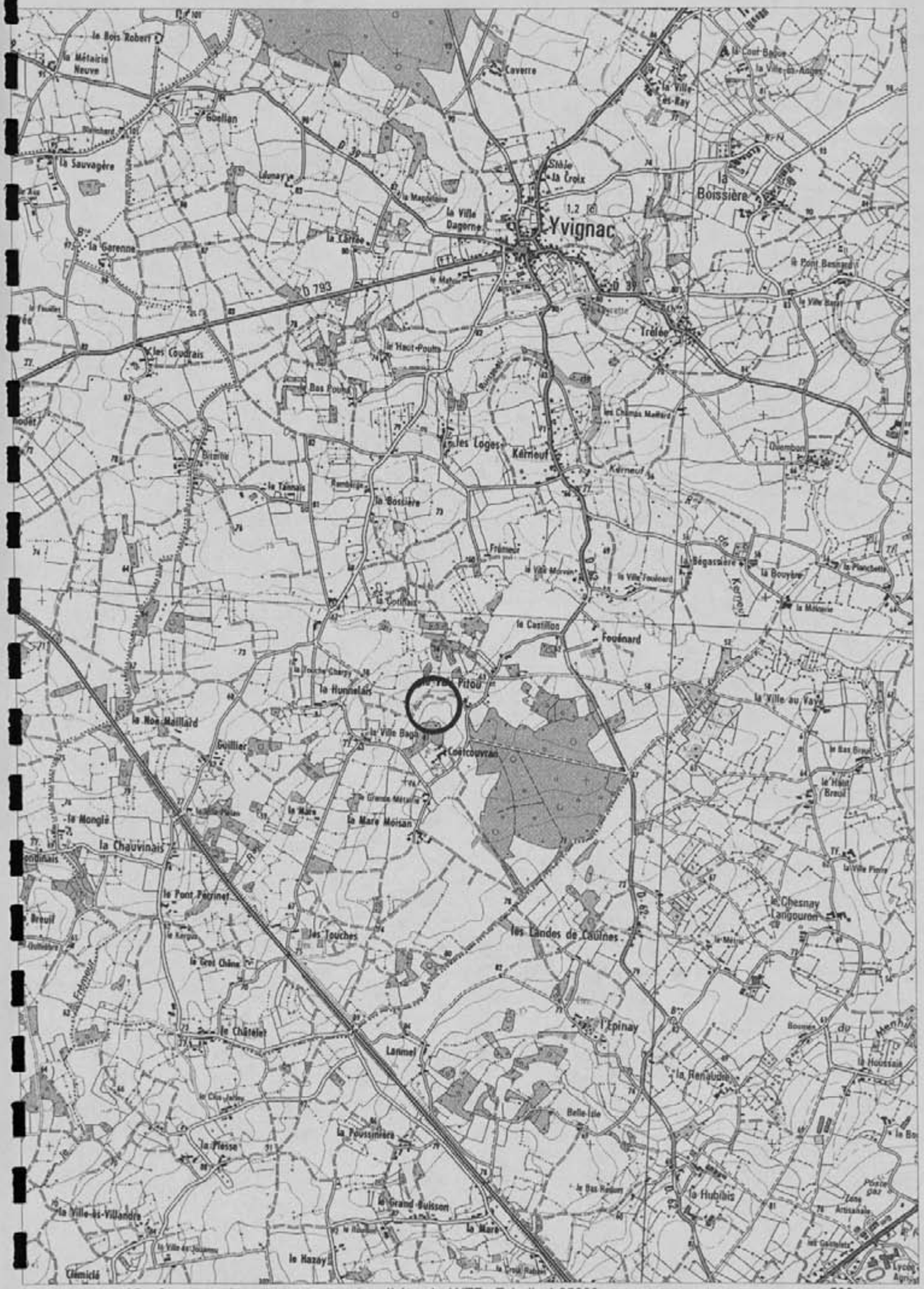

CartoExploreur 3D - Copyright IGN - Projection Lambert II étendu / NTF - Echelle 1:25000

500 m

© FFRP pour les itinéraires et sentiers de randonnées GR®, GRP®, PR®

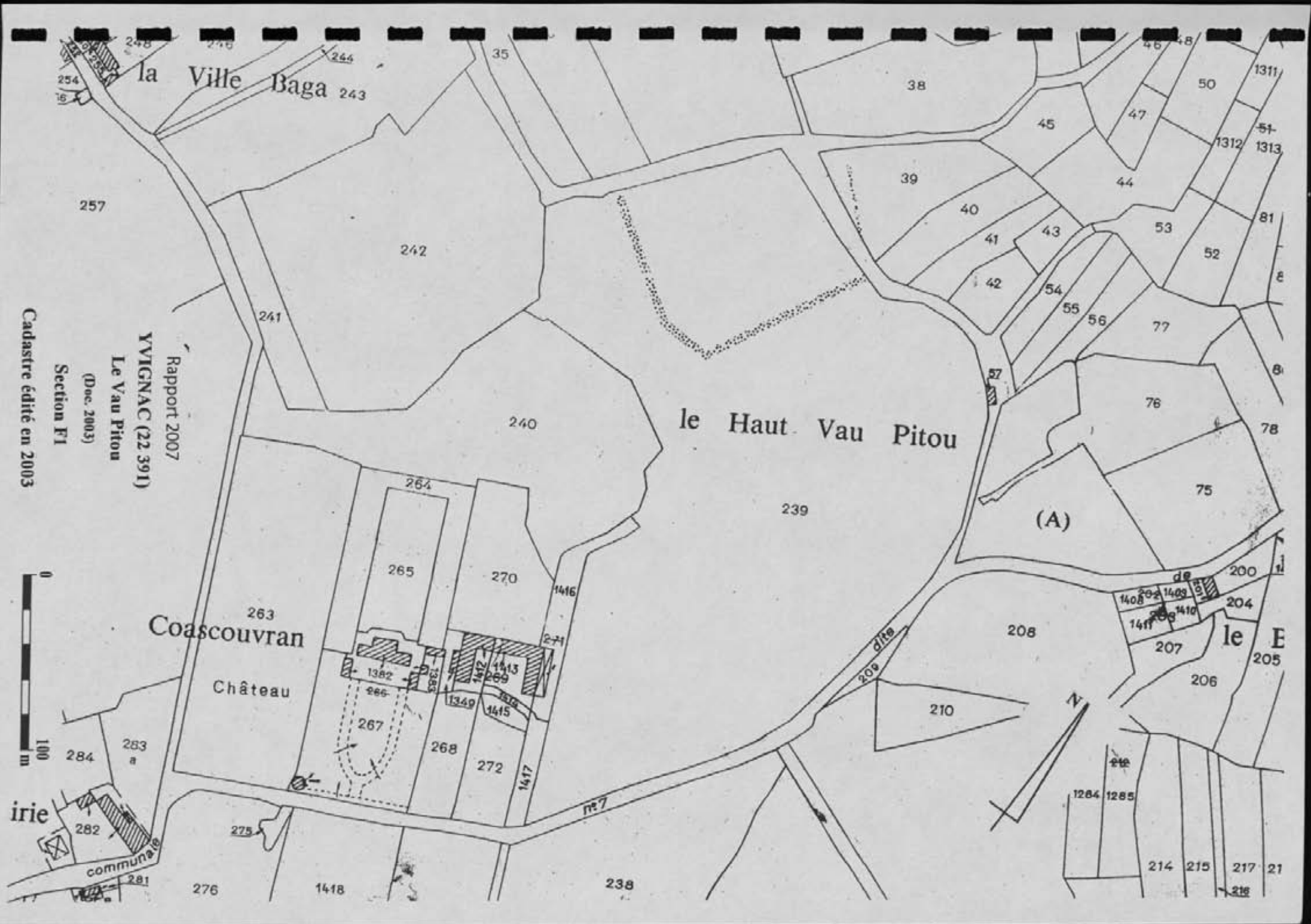
Rapport 2007
YVIGNAC (22 391)
Le Vau Pitou
(Doc. 2003)
Section F1
Cadastre édité en 2003
la Ville Baga
le Haut Vau Pitou
Coascouvran
Château
irie
communale
(A)
le B
N
0
100
m
n°7
dite
209
35
38
39
40
41
42
43
44
45
46
47
48
50
51
52
53
54
55
56
57
75
76
77
78
81
200
204
205
206
207
208
210
214
215
217
238
239
240
241
242
243
244
246
248
254
257
263
264
265
267
268
269
270
271
272
275
276
281
282
283
284
1311
1312
1313
1382
1383
1349
1412
1413
1415
1416
1417
1418
1408
1409
1410
1411
1284
1285

Vau pitou

Cordonnées Lambert I
X = 265140 Y = 1079410

section F1, parcelles 39, 239
cadastre édité en 2003

Cliché : C. Bizien-Jaglin du 19-juin-2003

COMPTE-RENDU DE VISITE DANS LES RESERVES DU
MUSEE D'ART ET D'HISTOIRE DE GENEVE

2, rue Jacques Galland
Case postale 516
CH 1211 GENEVE 3

19,18 et 19 février 1998

Caisse 832, Compactus 22 :

– provenance : **Landelle** près d'Avranches, achetés en octobre 1890
- 2 haches à douille en bronze de 5 cm. de long
  réf. B 5542 et B5543
- 3 haches à douille en bronze de 7 à 8 cm. de long
  réf. B 5539, B 5540 et B5541
- 2 haches à douille en bronze de 12 à 13 cm. de long
  réf. B 5537 et B5538

– provenance : **Saint-Cast**, Côte-du-Nord :
- 2 haches à douille en bronze (croquis sommaire ci-joint)
  réf. B 965 (entrée au Musée en 1874) et B 1531 (entrée au Musée en 1878)

– provenance : **Dinan** :
- 2 haches à douille en bronze (croquis sommaire ci-joint), entrées au Musée en 1876
  réf. B 1485 et B 1490

– provenance : **Côte-du-Nord** :
- 2 haches à douille en bronze (croquis sommaire ci-joint)
  réf. B 1175 et B 1176 (achetée en 1875)

– provenance : trouvée à **Lamballe** :
- une hache à douille en bronze (croquis sommaire ci-joint), don Bryce Wright mars 1881
  réf. B 3444

– provenance : trouvée à **Lamballe** :
- une hache à douille en bronze encore pourvue de ses bavures de moulage (croquis sommaire ci-joint), don Bryce Wright mars 1881
  réf. B 3443

– provenance : trouvée près de **Lamballe** par G. de Mortillet :
- une hache à douille en bronze (croquis sommaire ci-joint)
  réf. B 3182

– provenance : trouvée près de **Lamballe** par G. de Mortillet :
- une hache à douille en bronze encore pourvue de ses bavures de moulage (croquis sommaire ci-joint)
  réf. B 3181

Caisse 836, Compactus 22 :

– provenance : **Côte-du-Nord ? près de Lamballe ?** :
- 1 hache à douille en bronze de 5 cm. de long environ
  réf. B 3183

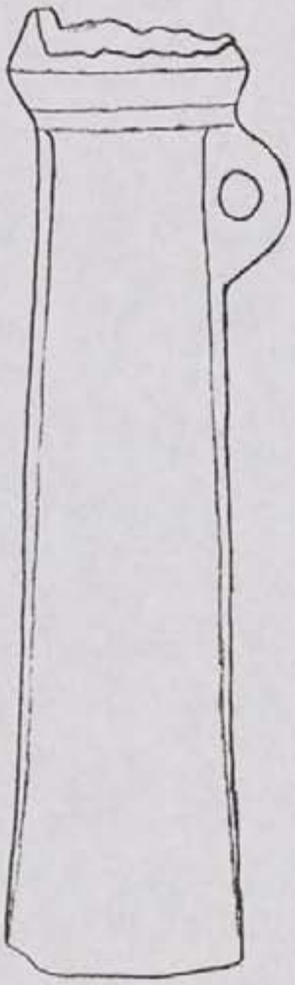

réf. B 1485

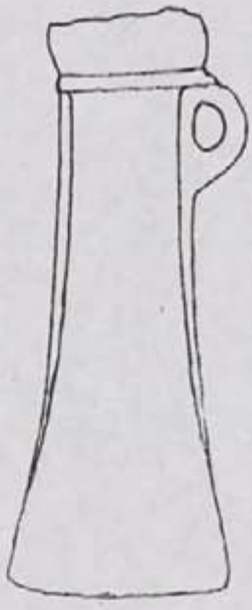

réf. B 1490

Dinan MAHG caisse 832 comp. 22

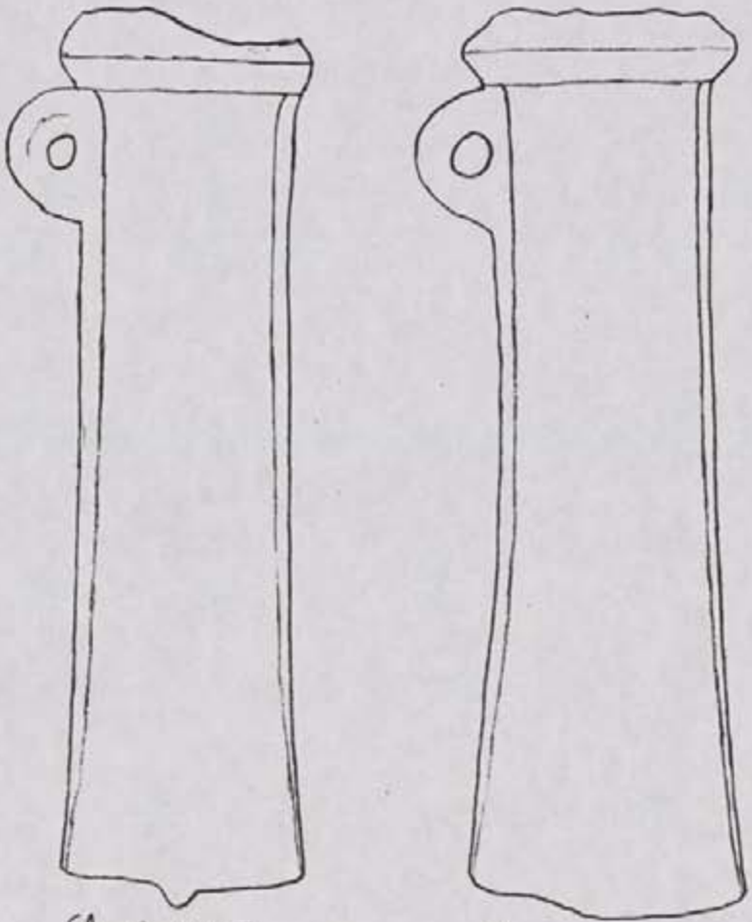

réf. B 1175

réf. B 1176

Côte du Nord MAHG caisse 832 comp. 22

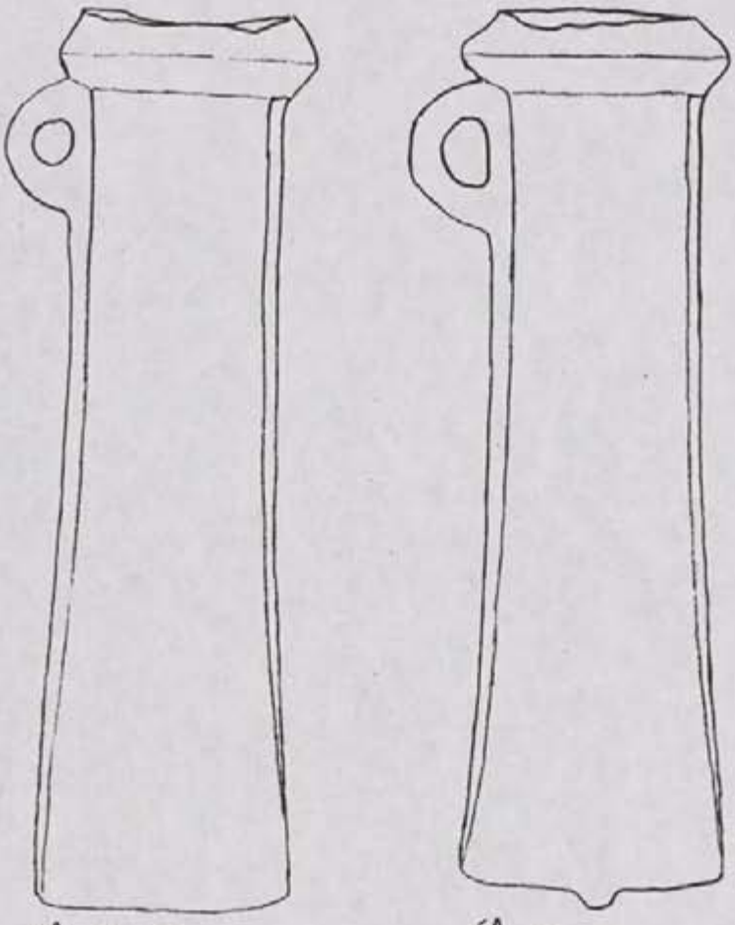

réf. B 1531

réf. B 965

St Cast, Côte du Nord MAHG caisse 832 comp. 22

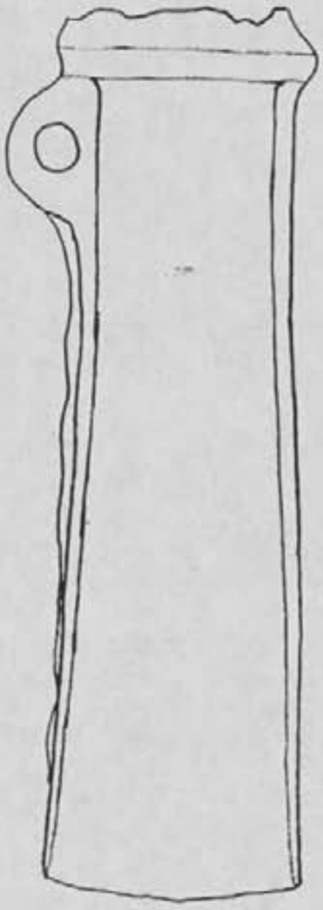

réf. B 3181

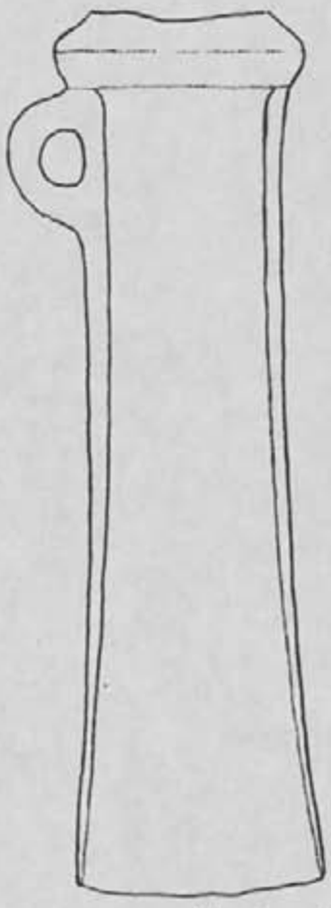

réf. B 3182

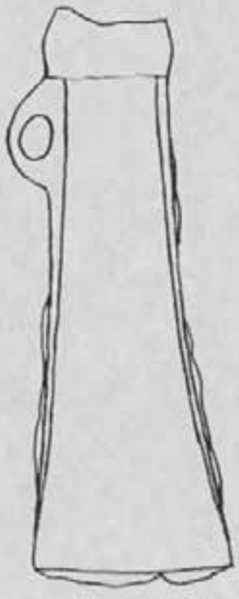

réf. B 3443

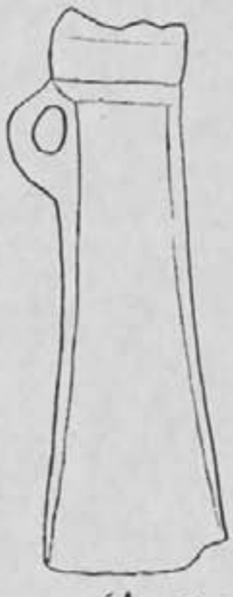

réf. B 3444

pies de Lamballe MAHG caisse 832 comp. 22

FICHE D'ENREGISTREMENT MOBILIER
SUIVI DES SITES

COMMUNE : ERQUY 22054 SITE : Caroual		Domaine public maritime Lambert 1 : X = 244 850 Y = 1 113 030 12 m
Date de prospection Prospecteur O. Bourhy	Echantillonage Exaustif Sélectionné Partielle	Condition : Etat du sol : estran Localisation : coupe Emprise :
Gisement paléolithique 2 éclat silex		

FICHE D'ENREGISTREMENT MOBILIER
SUIVI DES SITES

COMMUNE : ERQUY 22054 SITE : La Criée		Domaine public maritime Lambert 1 : X = 245 280 Y = 1 115 400 10 m
Date de prospection Prospecteur O. Bourhy	Echantillonage Exaustif Sélectionné Partielle	Condition : Etat du sol : Localisation : Emprise :
Gisement paléolithique 1 nucléus 2 éclats		

FICHE D'ENREGISTREMENT MOBILIER
SUIVI DES SITES

COMMUNE : ERQUY 22054	Domaine public maritime
SITE : La Roche Jaune	Lambert 1 : X = 245 635 Y = 1 114 010 5 m

Date de prospection Voir liste Prospecteur O. Bourhy	Echantillonage Exaustif Sélectionné Partielle	Condition : Etat du sol : Localisation : Emprise :

Gisement paléolithique

14/03/07
3 rognons de silex en place
1 petit nucléus en place
10 éclats en place
6 esquilles en place

23/08/07
8 éclats dans les galets

FICHE D'ENREGISTREMENT MOBILIER
SUIVI DES SITES

COMMUNE : Erquy 22054		Domaine public maritime
SITE : Saint Michel		Lambert 1 : X = 249400 Y = 1 117 100 10 m
Date de prospection voir liste Prospecteur O. Bourhy	Echantillonage Exaustif Sélectionné Partielle	Condition : Etat du sol : Localisation : Emprise :

Gisement paléolithique

23/10/07, Sac 1 :
11 éclats cortex
1 éclat quartz

17/08/07, Sac 2 :
1 nucléus
34 éclats
1 éclat quartz
1 éclat Roche indét.

FICHE D'ENREGISTREMENT MOBILIER
SUIVI DES SITES

COMMUNE : Erquy 22054		Domaine public maritime
SITE : Saint Pabu 1		Lambert 1 : X = 244 100 Y = 1 112 450 7 m
Date de prospection voir liste Prospecteur O. Bourhy	Echantillonage Exaustif Sélectionné Partielle	Condition : Etat du sol : Localisation : estran et coupe Emprise :

Gisement paléolithique

09/04/07 : sac 1
- 1 éclat en place, 1 racloir triple, 1 peudo bifacesur galet, 1 racloir, 13 éclats

23/08/07, Sac 2
1 lame, 4 éclats

15/12/07, Sac 3
6 silex divers, 5 avec cortex, 1 éclat quartzite

09/08/07, Sac 4
1 nucleus levallois

21/01/07, Sac 5
1 lame, 1 nucleus bipolaire, 1 nucleus, 8 éclats, 1 éclat quartzite

26/06/07, Sac 6
2 racloirs, 3 éclats cortex, 1 morceau de quartz taillé ?, 1 indéterminé taillé ?

04/02/07, Sac 7
2 éclats cortex

21/02/07, Sac 8
1 éclat en place, 8 éclats, 4 éclats cortex

Sac 9
1 éclat de quartz, 1 éclat laminaire, 1 petit chopping toole ?, 9 éclats avec cortex

FICHE D'ENREGISTREMENT MOBILIER
SUIVI DES SITES

COMMUNE : Erquy 22054 SITE : SAINT PABU 1 b		Domaine public maritime Lambert 1 : X = 244 040 Y = 1 112 440 5 m
Date de prospection Prospecteur O. Bourhy	Echantillonage Exaustif Sélectionné Partielle	Condition : Etat du sol : Localisation : Emprise :

Gisement paléolithique

- 3 éclats de silex
- 8 éclats de silex avec cortex

FICHE D'ENREGISTREMENT MOBILIER
SUIVI DES SITES

COMMUNE : Erquy 22054		Domaine public maritime
SITE : Saint Pabu 2		Lambert 1 : X = 244 250 Y = 1 112 700 7 m
Date de prospection Prospecteur O. Bourhy	Echantillonage Exaustif Sélectionné Partielle	Condition : Etat du sol : estran Localisation : Emprise :

Gisement paléolithique

1 molaire équidé ?
1 racloir
7 éclats de silex avec cortex et néo cortex

FICHE D'ENREGISTREMENT MOBILIER
SUIVI DES SITES

COMMUNE : PLENEUF 22186 SITE : Verdelet		Domaine public maritime Lambert 1 : X = 239 290 Y = 1 111 960 2 m
Date de prospection ? Prospecteur O. Bourhy	Echantillonage Exaustif Sélectionné Partielle	Condition : Etat du sol : estran Localisation : Emprise :

Gisement paléolithique

1 galet silex noir taillé
6 éclats cortex
1 éclat

FICHE D'ENREGISTREMENT MOBILIER
SUIVI DES SITES

COMMUNE : FREHEL 22 179		Domaine public maritime
SITE : Anse du Croc		Lambert 1 : X = 254 440 Y = 1 117 170 2 m
Date de prospection 15/03/2007 Prospecteur O. Bourhy	Echantillonage Exaustif Sélectionné Partielle	Condition : Etat du sol : Localisation : Emprise :

Gisement paléolithique

15/03/07
1 rognon de silex
6 éclats
1 biface (?)quartz

17/03/07
2 éclats quartz
1 rognon de silex
1 nucléus
5 éclats

05/05/07
1 nucléus
1 galet quartz
1 rognon de silex
2 éclats
13 éclats cortex

FICHE D'ENREGISTREMENT MOBILIER
SUIVI DES SITES

COMMUNE : Lamballe 22142 SITE : Landes des Houssas	Parcelle: 7 et 686 b ; section 0A ; du 09/04/2008 Lambert 1 : X = 245 300 Y = 1 098 400 96 m

Date de prospection	Echantillonage	Condition :
28/08/2007 Prospecteur O. Bourhy	Exaustif Sélectionné Partielle	Etat du sol : friche Localisation : autour du sommet au sud de la parcelle Emprise : 100 m X 100 m

Gisement paléolithique caractérisé par une industrie en phtanite.Complément de collecte lors du suivi du site.

- 53 phtanites avec traces de débitage.

FICHE D'ENREGISTREMENT MOBILIER
SUIVI DES SITES

COMMUNE : Lamballe 22142 SITE : Landes des Houssas		Parcelle: 9 et 44a ; section 0D ; du 09/04/2008 Lambert 1 : X = 244 950 Y = 1 098 700 82 m
Date de prospection 31/07/2007 Prospecteur O. Bourhy	Echantillonage Exaustif Sélectionné Partielle	Condition : Etat du sol : friche Localisation : Emprise : 60 m X 60 m

Gisement paléolithique caractérisé par une industrie en phtanite.Complément de collecte lors du suivi du site.

Parcelle 44 : 19 phtanite avec traces de débitage

Parcelle 9 : un éclat de grès (type Ville Méen en Planguenoual)

FICHE D'ENREGISTREMENT MOBILIER
SUIVI DES SITES

COMMUNE : Meslin		Parcelle: ?
SITE : Lande du Gras		Lambert 1
Date de prospection juillet et aout 2007 Prospecteur O. Bourhy	Echantillonage Exaustif Sélectionné Partielle	Condition : Etat du sol : ? Localisation : Emprise :
Gisement paléolithique Sans date : 5 éclat de grès		

FICHE D'ENREGISTREMENT MOBILIER
SUIVI DES SITES

COMMUNE : Morieux 22173 SITE : Saint Maurice		Domaine public maritime Lambert 1 : X = 233 670 Y = 1 104 110 7 m
Date de prospection 09/08/2006 Prospecteur O. Bourhy	Echantillonage Exaustif Sélectionné Partielle	Condition : Etat du sol : Localisation : Emprise :
Gisement paléolithique 1éclat de silex		

FICHE D'ENREGISTREMENT MOBILIER
SUIVI DES SITES

COMMUNE : Noyal 22160

Parcelle: 13 ; section ZL ; du 1985

SITE : La Cour Neuve

Lambert 1 : X = 244 400 Y = 1 094 150
60 m

Date de prospection	Echantillonage	Condition :
30/01/2007 13/03/2007 01/04/2007 Prospecteur J.Y. Lecuziat	Exaustif Sélectionné Partielle	Etat du sol : hersage Localisation : mobilier collecté sur une bande faisant le tour du champ. Emprise : 30 m Temps peu ensoleillé au débût, puis soleil rendant difficile les recherches

Gisement néolithique

localisé que l'emprise déjà connue :

- 20 silex dont 1 grattoir, 1 lame, 1 nucléus
- 7 phtanites taillées
- 1 quartz taillé ?

Parcelle 79 (aucun gisement signalé) et les autres parcelles à l'ouest.(date de prospection : Avril 2007, 01/05/2007, 09/05/2007, 17/05/2007, 18/05/2007 ; 19/05/2007 ; 22/05/07, 24/05/2007, 30/05/2007, 4/06/2007 ; 6/06/2007, 12/06/2007)

- 1 tranchant de hache en dolérite
- 3 phtanite taillée
- 20 silex (dont 1 grattoir)
- 1 quartz
- 2 fgt de grès d'Erquy
- 2 fgt de grabit (meule probable)
- 1 fgt de dolérite polie (affutoir)

FICHE D'ENREGISTREMENT MOBILIER
SUIVI DES SITES

COMMUNE : Planguenoual 22173		Domaine public maritime
SITE : Rocher Romel		Lambert 1 : X = 235 690 Y = 1 107 250 0 m
Date de prospection voir liste Prospecteur O. Bourhy	Echantillonage Exaustif Sélectionné Partielle	Condition : Etat du sol : cordon galet et paléosol visible Localisation : estran Emprise :

Gisement paléolithique

15/10/07 :
- 21 rognons de silex

13/10/07 :
- 6rognons de silex
- 1nucleus
- 3 éclats
- 1 « grattoir »

15/10/07 :
- 3 nucleus
- 1 grattoir
- 4 éclats

FICHE D'ENREGISTREMENT MOBILIER
SUIVI DES SITES

COMMUNE : Planguenoual 22173	Parcelle: 91 b ; section YC ; du 09/04/2008
SITE : Ville Méen	Lambert 1 : X = 237 300 Y = 1 103 200 72 m

Date de prospection	Echantillonage	Condition :
juillet et aout 2007	Exaustif	Etat du sol : ?
Prospecteur O. Bourhy	Sélectionné Partielle	Localisation : Emprise : 200 m X 200 m

Gisement paléolithique caractérisé par une industrie de biface en grès lustré.Complément de collecte lors du suivi du site.

Sans date : 14 grès (éclats e nucléus)

- 26/07/2007 :
- 1 éclat de grès lustré
- 1 éclat de silex
- 1 grés

01/08/2007 :

- 7 grès
- 2 nucléus en grès
- 1 quartz
- 1 silex
- 1 « pierre » en grès d'Erquy

FICHE D'ENREGISTREMENT MOBILIER
SUIVI DES SITES

COMMUNE : PLENEUF 22186 SITE : Le Pissot		Domaine public maritime Lambert 1 : X = 238 455 Y = 1 109 730 10 m environ
Date de prospection Prospecteur O. Bourhy	Echantillonage Exaustif Sélectionné Partielle	Condition : Etat du sol : estran Localisation : coupe Emprise :
Gisement paléolithique 3 éclats cortex 7 éclats		

FICHE D'ENREGISTREMENT MOBILIER
SUIVI DES SITES

COMMUNE : PLENEUF 22186 SITE : Les Vallées		Domaine public maritime Lambert 1 : X = 241 236 Y = 1 111 230 12 m
Date de prospection Prospecteur O. Bourhy	Echantillonage Exaustif Sélectionné Partielle	Condition : Etat du sol : estran Localisation : coupe Emprise :
Gisement paléolithique 3 éclats 1 racloir 1 pointe levallois		

FICHE D'ENREGISTREMENT MOBILIER
SUIVI DES SITES

COMMUNE : ? Baie de Saint-Brieuc SITE : Iles Saint Quay		Domaine public maritime Lambert 1 : X = 222 380 Y = 1 118 874 0 m
Date de prospection ? Prospecteur O. Bourhy	Echantillonage Exaustif Sélectionné Partielle	Condition : Etat du sol : estran Localisation : Emprise :

Gisement paléolithique

1 pointe levallois
1 éclat levallois
1 nucléus levallois
1 lame
6 éclats

FICHE D'ENREGISTREMENT MOBILIER- SUIVI DES SITES

COMMUNE : Saint-Guinoux 35279 **SITE : Le Cottin, gisement gallo-romain** **(une seule parcelle aujourd'hui). L'actuel propriétaire est Jean-Luc Dupuis.**	**Parcelle: 468, 717 ; 716 ; section 0B ; du 09/04/2008** **Lambert 1 : X = 288 070 Y = 1 105 910** **10 m**

Date de prospection	Echantillonage	Condition :
2 et 3/11/2007 **Prospecteur Chl. Martin et A. Delvoye**	Exaustif Sélectionné Partielle	**Etat du sol :** **Localisation :** **Emprise : 175 m X 100 m**

Le 3/11/2007 :

Matériels gardés pour étude ou pour voir l'occupation du site :

Gallo-Romain :
- 13 fragments de céramiques sigillées
- 1 anse d'amphore, 1 pied de vase tripode, 1 fragment de mortier

Médiéval :
- 1 anse, 2 fragments de céramique, 1 fragment de céramique vernissé

Différents matériels remis sur place :

Gallo-Romain :
- 96 fragments de tuiles

Médiéval :
- 9 céramiques, 6 céramiques vernissées, 11 tuiles plates

Période moderne (dès XVIII, environ) :
- 9 céramiques, 3 fragments de tuyaux de drainages, Briques, 22 fragments de céramiques grésées

Divers :
- Environ 50 fragments de céramiques non déterminés

Le 2/11/2007

Matériels gardés pour étude :

Gallo-Romain :
- 1 possible fragment de meule, 1 petit galet de dolérite, sans doute un petit poids, 1 morceau de cruche, 1 fragment d'amphore
- 11 céramiques sigillées
- 1 clou

Médiéval :
- 1 fragment de céramique vernissée, 4 fragments de céramiques provenant sans doute du marais de Dol-de-Bretagne, 1 fragment d'anse ainsi qu'une céramique car il y a une association de pâte (fragment de pot)

Moderne :
- 1 céramique

Divers :
- 2 silex

Différents matériels remis sur place :

Gallo-Romain :
- 70 fragments de tuiles inférieurs à 5cm (généralement entre 2 et 3cm)

Médiéval :
- 3 fragments de céramiques vernissées, 2 fragments de faïence, 17 tuiles plates,

Période moderne :
- 3 fragments de grès normand, 22 fragments de céramiques à surface grésée, 1 rebord de pot de fleur, 1 morceau de ciment, 4 fragments de briques

Divers :
- 2 fragments de granit brûlés, 1 fragment de schiste brûlé, 2 galets marins, 1 morceau de schiste rouge provenant du sud de Rennes, Céramiques sandwichées, 4 céramiques chamotées, 1 silex allemand,.