Maurice GAUTIER

PROSPECTION-INVENTAIRE BASSIN OCCIDENTAL DE LA VILAINE ET CENTRE BRETAGNE

1997/31

Autorisation préfectorale du 7 avril 1997

Tome ½

Rapport de synthèse

1502
(a

SOMMAIRE

INTRODUCTION

REMERCIEMENTS

CADRE GEOGRAPHIQUE DES RECHERCHES

QUELQUES REFLEXIONS METHODOLOGIQUES

APPRECIATION GLOBALE SUR LES DECOUVERTES 1997

LA PHOTOGRAPHIE AERIENNE ET LE PATRIMOINE VISIBLE

BILAN PROVISOIRE ET PERSPECTIVES

PUBLICATIONS, COMMUNICATIONS DIVERSES

LISTE DES DECOUVERTES SIGNALEES

ANNEXE

INTRODUCTION

Le bassin occidental de la moyenne Vilaine et le centre Bretagne ont continué de faire l'objet en 1997 d'une campagne de prospection - inventaire pour la Carte Archéologique de la France. Ces travaux ont mis en œuvre deux techniques de prospection : la détection aérienne à basse altitude et les reconnaissances au sol. Cette treizième campagne de prospection-inventaire entre Rennes et Carhaix a, une nouvelle fois, montré que le Porhoët constituait « un véritable laboratoire » pour l'étude de la mise en place des paysages agraires armoricains.

REMERCIEMENTS

Ces différents travaux ont bénéficié d'une subvention du Ministère de la Culture s'élevant à 20 000 F et d'une dotation du Conseil Général d'Ille-et-Vilaine de 20 000 F. Ces crédits ont permis de couvrir les frais d'avion, les acquisitions de feuilles cadastrales, les fournitures et travaux photographiques ainsi que les indispensables contrôles au sol.

Nous tenons à remercier les différentes personnes qui ont soutenu notre dossier, à savoir Monsieur Michel VAGINAY, Conservateur Régional de l'Archéologie, Mademoiselle Anne VILLARD, les membres de la CIRA Grand-Ouest ainsi que l'équipe de la Carte Archéologique.

Il nous faut également remercier Philippe GUIGON et Richard GUYOT qui auront été, en cette campagne 1997, nos deux uniques pilotes. Au niveau local, des aides et de précieuses informations nous ont été apportées, notamment par Madame Claudine BERNARD de Laniscat (22), par Monsieur Gilles MONTGOBERT de Mauron (56). Que tous soient ici remerciés.

LE CADRE GEOGRAPHIQUE DES RECHERCHES

La zone survolée s'étend de Rennes à Carhaix mais certains secteurs ont été privilégiés, en particulier le Porhoët et la région de Plussulien (22). Des interventions très spécifiques ont également été menées autour du site de Paule-St-Symphorien et sur le fuseau de la future déviation de St-Caradec. Les résultats obtenus sur ces zones sont en cours de traitement et seront livrés ultérieurement (Fig. 1).

PROBLEMATIQUE DE LA RECHERCHE

Les travaux de détection aérienne entrepris sur l'ensemble de la région depuis cinq ans ont permis la révélation d'une petite région naturelle au peuplement, jusqu'à lors, insoupçonné : le Porhoët. La qualité du fonds documentaire réuni sur ce secteur permet de dépasser la seule préoccupation d'inventaire pour constituer une véritable recherche sur les processus d'anthropisation du milieu et sur la formation des bocages armoricains.

QUELQUES REFLEXIONS METHODOLOGIQUES.

Du fait d'une très faible pluviométrie hivernale, l'année 1997 s'annonçait comme particulièrement favorable. Les indices phytologiques apparurent d'ailleurs très tôt fin avril début mai. Malheureusement quelques gros orages en juin sont venus contrarier cette situation exceptionnelle et les différences de teintes attendues sur les céréales n'ont pas pu être photographiées comme les années précédentes. Néanmoins les conditions précoces de sécheresse ont permis une pousse différentielle des cultures, notamment à l'aplomb des fossés comblés. Début juillet, on a pu alors photographier de nombreux micro-reliefs sur les champs de blé et d'orge (Clichés 2, 3 et 4). Du fait de la très bonne définition de ces micro-reliefs, des observations particulièrement fines ont été faites sur certains ensembles d'enclos avec la révélation de probables remaniements de fossés (Cliché 3). Par ailleurs les pois fourragers ont livré leur lot habituel d'enclos et de limites agraires fossoyées (Cliché.6).

APPRECIATION GLOBALE SUR LES DECOUVERTES DE L'ANNEE 1997.

Les ensembles d'enclos fossoyés et les parcellaires associés constituent l'essentiel des découvertes contrairement à l'année 1996 où quelques vestiges « en dur » avaient pu être photographiés. Cette année encore, quelques bons clichés d'habitats de type « ferme indigène » ont été obtenus dans la région survolée permettant ainsi d'affiner la typologie de ces établissements ruraux fossoyés pour lesquels un type « porhoëtien » semble apparaître. Ce dernier est nettement caractérisé par la présence sur les ensembles d'enclos à dominante curviligne d'un dispositif de fossés doubles ou triples rigoureusement parallèles et d'une entrée « en touche de palmer ».

Les limites agraires associées aux enclos apparaissent également assez nettement, notamment sur la commune de Loyat (56) où deux beaux ensembles ont été reconnus (Fig. 5). Outre la présence sur ces deux sites d'un petit enclos « géométrique » probablement funéraire, il faut noter surtout la révélation de longs fossés rectilignes qui semblent organiser l'espace à la périphérie des habitats. . Le site de Trégadoret est particulièrement révélateur de ces habitats qui jouent un rôle polarisant avec leur aménagement agraire rayonnant. Il est délicat de parler ici de parcellaires, il s'agit plutôt d'une sorte d'ossature agraire qui peut marquer l'appropriation d'un terroir individualisé par l'orographie et la topographie. Le site des Rues Bouillé est, lui, intéressant à un autre titre : on constate en effet que les limites agraires fossoyées s'arrêtent au contact des schistes pourprés qui, de tout temps, ont été délaissés du fait de leur faible rentabilité agronomique. On a ici manifestement l'impression que les populations gauloises et gallo-romaines avaient une bonne connaissance, empirique peut-être, des potentialités agronomiques de certains sols.

Par ailleurs de nombreux chemins sinueux ont été photographiés et cartographiés. Nous avons tout lieu de penser qu'il s'agit de cheminements d'époque gauloise et qu'il convient de les étudier. Sur certains secteurs, l'ampleur spatiale des faits fossoyés est telle que la notion de site ponctuel est largement dépassée (Clichés 6 et 7). Cela pose bien évidemment le problème de l'enregistrement de ces différentes données dans la base de données de la Carte Archéologique.

Les contrôles au sol effectués par Madame Bernard dans la région de Laniscat ont révélé une petite villa gallo-romaine inédite au lieu-dit Trozulon. On avons pu reconnaître le site au sol au printemps 1997. Le bâtiment principal, long d'une vingtaine de mètres, avec galerie de façade, était nettement visible dans une parcelle de blé. Malheureusement

quelques mois plus tard, la photographie aérienne n'a livré aucune information significative !

LA PHOTOGRAPHIE AERIENNE ET LE PATRIMOINE VISIBLE.

La diversité des techniques dont dispose la photographie aérienne lui permet d'étendre son champ d'action à des études qui dépassent la simple recherche des vestiges enfouis ou arasés.

Sa contribution à l'inventaire et à l'étude du patrimoine visible de nature architectural ou autre est loin d'être négligeable et renouvelle les méthodes d'approche d'un monument, même bien conservé, et surtout des ensembles monumentaux dont elle facilite la compréhension (Martin,1980).

Un certain nombre d'expériences menées çà et là font apparaître comme nécessaire l'intégration de la documentation « aérienne » dans tout dossier d'étude, de recherche, de conservation, de communication.

Rien ne remplacera une vue aérienne pour saisir la globalité d'un monument et son intégration dans l'espace urbain ou rural. Les plans et les photographies au sol sont bien souvent insuffisantes car les perspectives, les relations de volumes, les valeurs architecturales de masse ne peuvent être mises en évidence.

Un récent séminaire (S.A.O) consacré aux fortifications de terre a montré « l'indigence» de la documentation photographique sur des sites connus depuis longtemps. Les personnes qui communiquaient sur les éperons barrés et sur les sites fortifiés ne disposaient d'aucune photographie aérienne et c'est bien dommage ! Ceci nous a convaincu de la nécessité de constituer un fonds de photographies aériennes sur les principaux sites archéologiques bretons : nous livrons ici quelques clichés montrant les possibilités offertes par les petits avions d'aéro-club (Equipage GAUTIER-GUIGON). Des crédits spécifiques devraient être accordés pour ce type de reportage photographique très particulier.

Par ailleurs, nous avons couvert un certain nombre de sites en cours de fouilles, à la demande de certains responsables d'opération. Nous rappelons ici quelques-unes de nos interventions bénévoles.

- *Déviation de Trémorel (Responsable : Laurent Aubry).*
- *Paule- St-Symphorien . (Responsable : Yves Ménez).*
- *Rochefort-en-Terre. Le Château. (Responsable : Anne Nissen-Jaubert).*
- *Vannes. Bilaire. (Responsable : Michel Baillieu).*
- *Créhen. Le Guildo. (Responsable : Laurent Beuchet).*
- *Corseul. Le Haut-Bécherel. (Alain Provost).*
- *St-Malo-de-Phily. Le Déron. (Responsable : Elven Le Goff).*
- *Langon. (Balac). (Responsable : Pouille Dominique).*

BILAN PROVISOIRE ET PERSPECTIVES.

Afin de recentrer notre activité de recherche et de prospection sur le Nord-Est du Morbihan et sur l'Ouest de l'Ille-et-Vilaine, nous souhaitons abandonner les recherches aériennes systématiques sur le Centre Bretagne. ***L'espace survolé est actuellement trop important et le traitement d'une documentation souvent très riche s'avère difficile pour un simple prospecteur bénévole****. Nous préférons nous consacrer au Porhoët où les données*

recueillies depuis onze années révèlent une petite région naturelle densément peuplée aux époques anciennes.

Mais c'est surtout la qualité de l' information recueillie sur ce secteur qui incite à poursuivre plus avant les travaux de recherches. Reconstituer autour des habitats, la réalité des champs et des campagnes est le souhait de tout spécialiste d'histoire agraire ; cette préoccupation apparaît comme prioritaire dans les nouvelles problématiques historiques. Or il semble que nous ayons pour ce terroir de la Haute-Bretagne intérieure, un certain nombre de conditions favorables pour la recherche et la restitution cartographique de parcellaires anciens. Si le repérage et la cartographie de ces formes agraires constituent une priorité, il conviendra de diversifier les méthodes d'investigation en ayant recours, dans un premier temps, à des contrôles systématiques au sol et à des enquêtes auprès des habitants. Ensuite il faudra bien entreprendre l'indispensable, c'est-à-dire les sondages sur des éléments bien identifiés comme la connexion entre les habitats et les éléments de parcellaires parfaitement identifiés.

Le travail de l'année 1998 devrait normalement s'orienter vers la mise à plat de la documentation accumulée ces dernières années. ***Les vols ne seront plus une priorité*** *sauf conditions climatiques particulières, auquel cas, nous pourrions avoir recours à une mission spéciale de l'I.G.N pour enregistrer les possibles trames parcellaires qui, jusqu'à lors, n'apparaissent que de façon partielle lors des survols à basse altitude..*

A partir d'octobre 1998, ces travaux s'inscriront dans le cadre d'études doctorales consacrées à l'étude du peuplement et des paysages agraires de la région de St-Brieuc-de-Mauron (56).

PUBLICATIONS, COMMUNICATIONS DIVERSES.

GAUTIER M.,LEROUX G.,MEURET J-C.,NAAS P., Des habitats enclos gaulois et gallo-romains en Armorique. Données de la prospection aérienne entre Blavet et Mayenne. (à paraître)

Communication sur l'environnement des enclos fossoyés en Bretagne le samedi 31 mai 1997 à l'Ecole Normale Supérieure (P.C.R - Installations agricoles de l'Age du Fer).

Communication sur l'Archéologie aérienne en Bretagne le 25 juin 1997 à Monteneuf (Journée de formation des guides des sites archéologiques du Morbihan).

LISTE DES DECOUVERTES SIGNALEES.

DEPARTEMENT D'ILLE-ET-VILAINE.

- *ST-MEEN-LE-GRAND. Fahineuc.*

DEPARTEMENT DES COTES-D'ARMOR.

- *LANISCAT. Trozulon.*
- *MERDRIGNAC. Penhouët-Butteau.*
- *ST-IGEAUX. Kermartail.*
- *ST-IGEAUX. Bourg-Est.*
- *ST-IGEAUX. Le Troër.*

DEPARTEMENT DU MORBIHAN

- *GUILLIERS. Bourg-Est.*
- *GUILLIERS. Les Fossés.*
- *GUILLIERS. Les Fossés. Le Clos de la Brétèche.*
- *LOYAT. Lesvran.*
- *LOYAT. Les Rues Bouillé.*
- *LOYAT. Trégadoret.*
- *MAURON. La Morinais.*
- *MAURON. Le Haut-Validée.*
- *MAURON. Les Fossés.*
- *MAURON. Le Bas-Validée.*
- *MAURON. Le Rox.*
- *MENEAC. Coëtbily.*
- *MENEAC. St-Iger.*
- *MENEAC. Le Quillio.*
- *MOHON. Le Liderio.*
- *MOHON. Pourhaut.*
- *RUFFIAC. La Boulardais.*
- *ST-BRIEUC-DE-MAURON. Le Tremblay.*
- *ST-MALO-DES-TROIS-FONTAINES. Penfrat.*
- *TAUPONT. Le Loguel.*
- *TAUPONT. Le Val.*

FIGURES

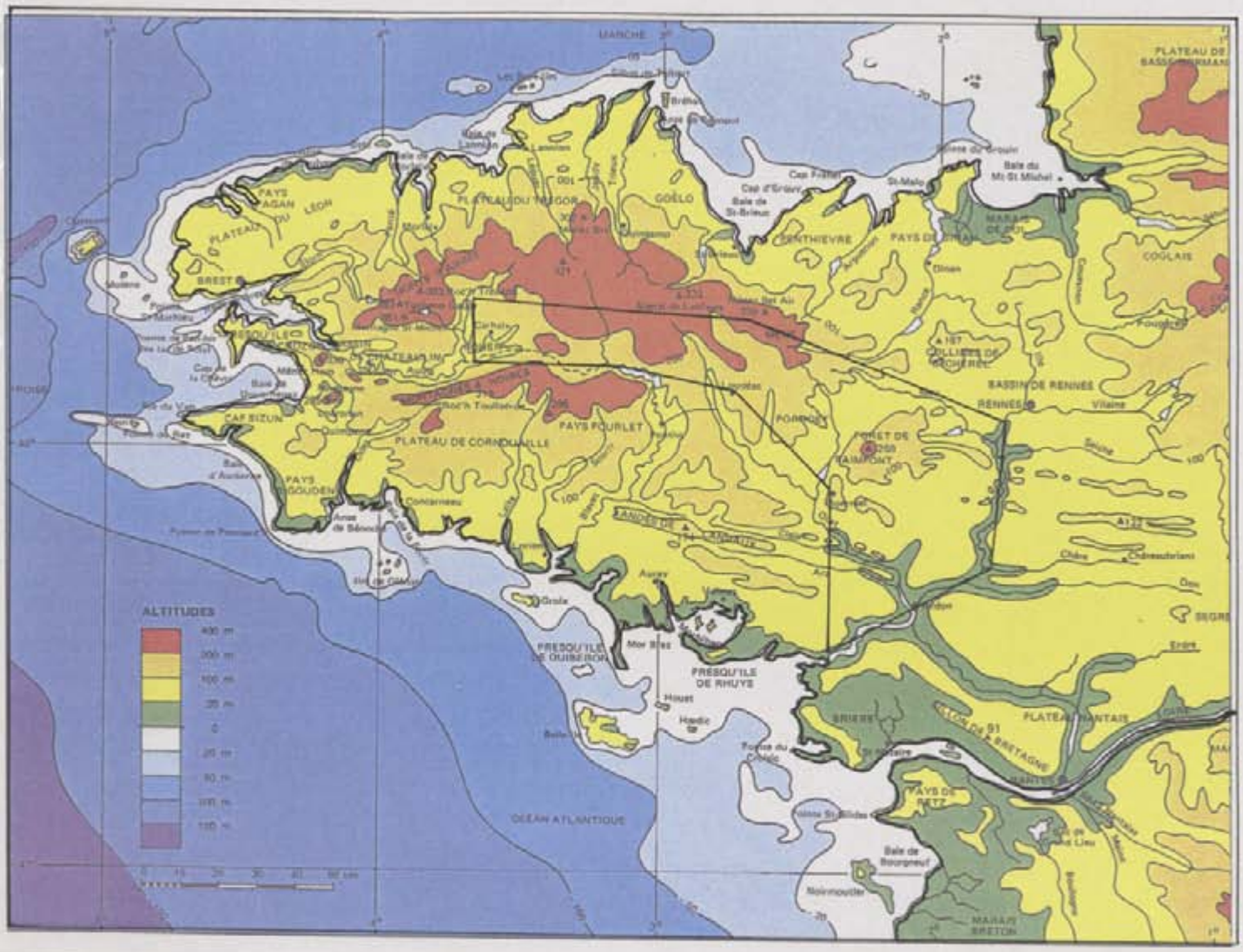

Fig.1 - Zone survolée en 1997.

Fig.2 - LOYAT (56). Létéhan. Micro-reliefs particulièrement bien visibles photographiés sur céréales (Cliché du 17/07/97).

Fig. 3 - LOYAT (56). Trégadoret. Ensemble complexe d'enclos emboîtés présentant de multiples remaniements (flèches). On note également un probable aménagement agraire de type radial.

Fig.4 - LOYAT (56). Les Rues Bouillé. Vaste habitat présentant également des remaniements internes. On note à proximité un petit enclos carré probablement funéraire. Des limites agraires fossoyées sont également visibles.

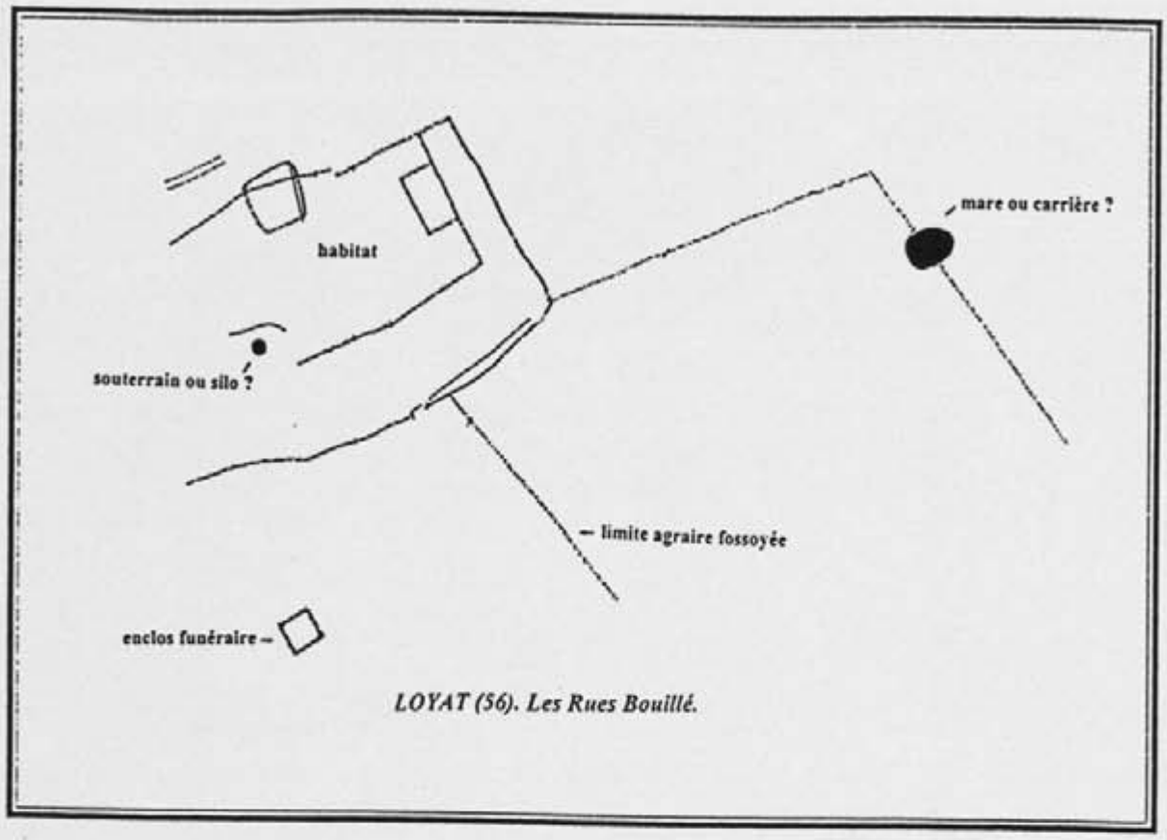

LOYAT (56). Les Rues Bouillé.

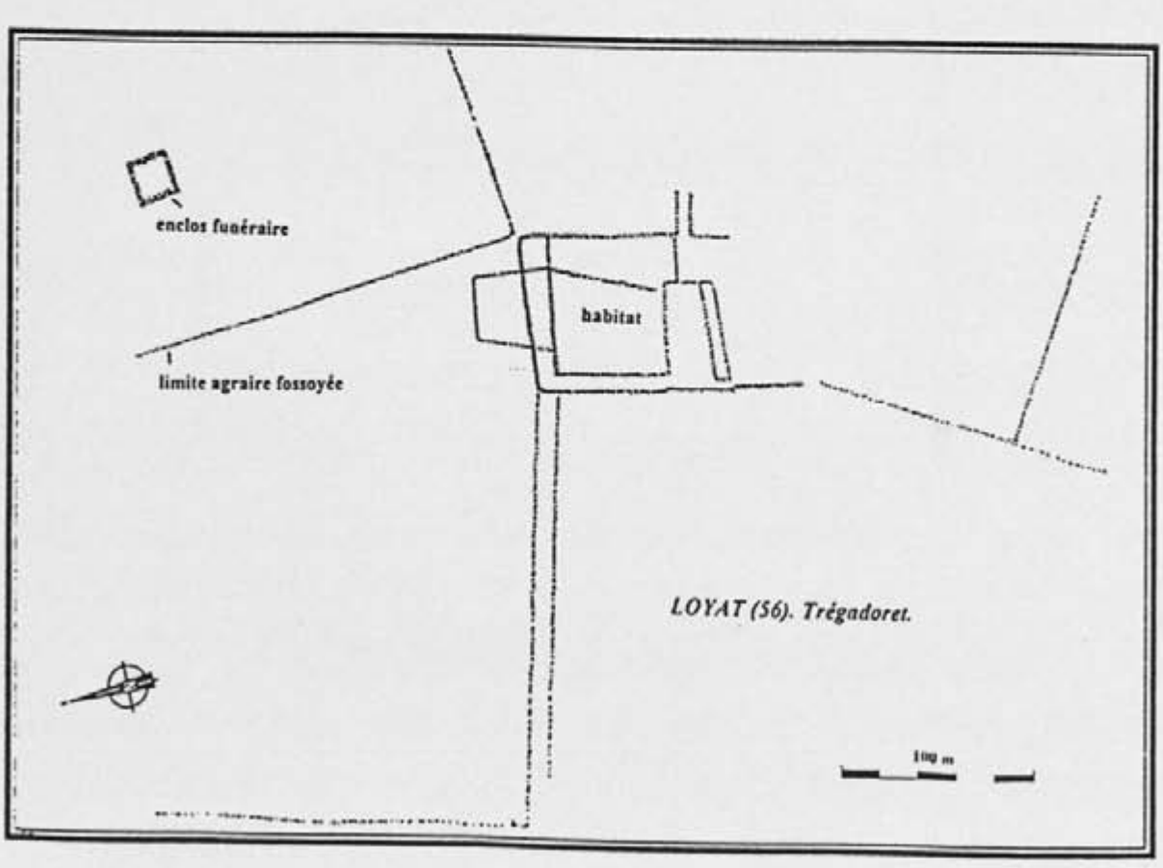

Fig.5 - Habitats de type « fermes indigènes » et leur environnement.



Fig.6 - MAURON (56). Le Haut-Validée. Vue partielle d'un ensemble d'enclos emboîtés avec parcellaire associé de type « quadrillé ».

Fig.7 - ST-BRIEUC-DE-MAURON (56). La Boulais. Ensemble complexe d'enclos, de chemins et de parcellaires adoptant une forme allongée.

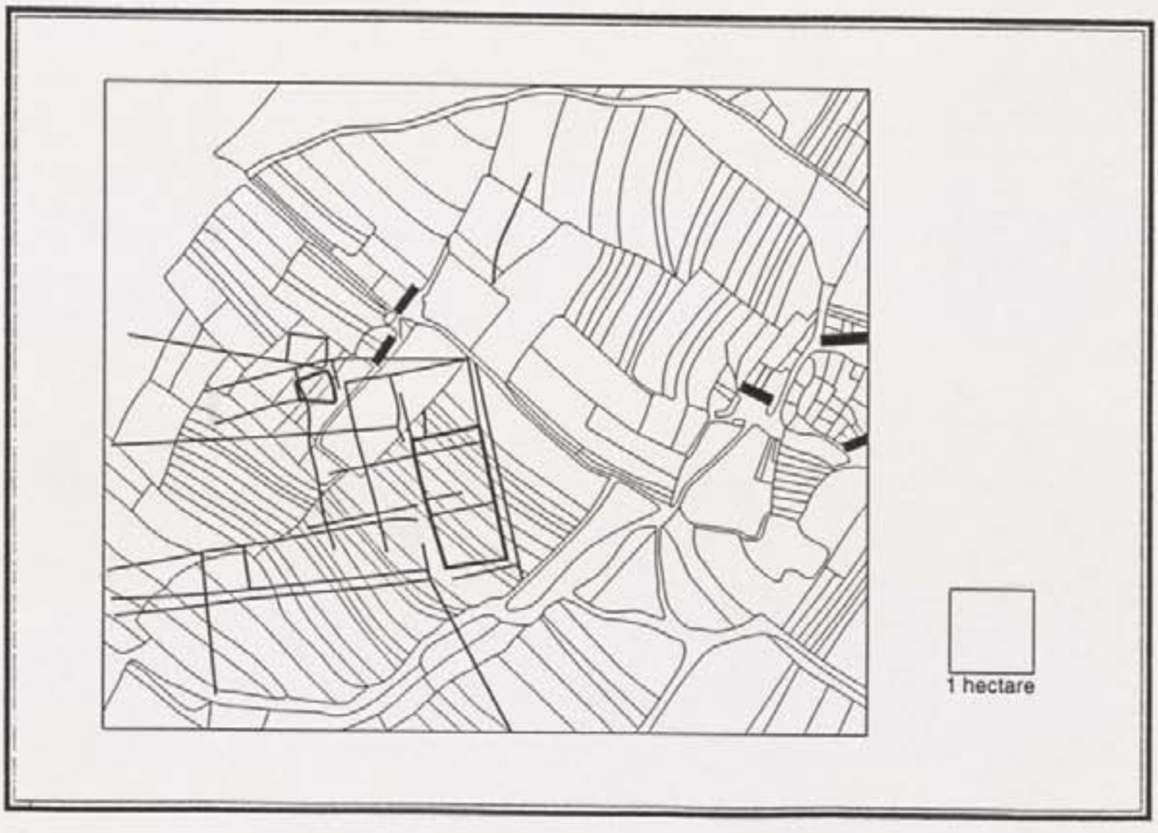

Fig.8 - Positionnement des tracés repérés sur le cadastre napoléonien.

Fig.9 - MOHON (56). La Ville-Jaudouin. Bel ensemble d'enclos emboîtés.

Fig.11 . LA CHAPELLE-DE-BRAIN (35). Marais de Gannédel (Propriété du Conseil Général d'Ille-et-Vilaine). Cette belle enceinte avec entrée photographiée après un gros orage est UN LEURRE ! Il s'agit bizarrement d'un pare-feu réalisé il y a une dizaine d'années (Renseignements Emmanuel LAIGLE, Maire-Adjoint de la Chapelle).

Fig.12 - ST-PIERRE-QUIBERON (56). Eperon barré de Beg-an-Aod.



Fig.13 - LOCMARIAQUER (56). Ensemble « mégalithique » d'Er-Grah, Grand Menhir et Table des Marchands.



Fig.14 - ARZON (56). Le Petit Mont.

Fig.15 - ST-CAST. Château du Guildo en cours de fouilles (RO. Laurent Beuchet).

ANNEXE

ARCHÉOLOGIE AUJOURD'HUI

LES FORMES DU PAYSAGE

Tome 2 - Archéologie des parcellaires

Actes du colloque d'Orléans (mars 1996)

sous la direction de Gérard CHOUQUER



éditions errance

ARCHÉOLOGIE DES PAYSAGES AGRAIRES ARMORICAINS. ÉLÉMENTS POUR UNE NOUVELLE APPROCHE

par Maurice GAUTIER, Patrick NAAS et Gilles LEROUX
UMR 153 « Civilisations atlantiques et Archéosciences », CNRS, Université Rennes I, Ministère de la Culture

L'objet de cette étude n'est pas de présenter une synthèse sur l'archéologie des parcellaires en Armorique mais de renouveler la problématique à l'échelle régionale en développant certains aspects méthodologiques liés à une approche nouvelle concernant l'étude de l'occupation ancienne du sol. Cette approche s'appuie sur les données, parfois complémentaires, de la prospection aérienne à basse altitude, de la photo-interprétation des clichés verticaux de l'IGN et de l'archéologie préventive. Ces moyens d'investigation ont permis de relire des études anciennes et de réfléchir à la morphogenèse des bocages armoricains.

Les exemples proposés se rattachent à trois micro-régions localisées entre la Mayenne et le Blavet. Ces zones ont en commun d'avoir été massivement remembrées et font l'objet, depuis 1989, d'opérations de prospection-inventaire systématiques, financées par le Ministère de la Culture et les Conseils généraux d'Ille-et-Vilaine, de la Mayenne et du Morbihan. Ces régions se distinguent entre elles par des particularités micro-climatiques (temps plus sec et plus chaud à l'est qui accélère la formation des indices phytologiques), géo-pédologiques (recouvrement du substrat briovérien par des placages de limons éoliens) et culturales, qui conditionnent l'acquisition des données, tant en photo-interprétation qu'en prospection aérienne.

Les données actuellement disponibles reflètent l'état momentané de la recherche et les interprétations suggérées sont susceptibles d'évoluer rapidement.

LES AMBIGUITÉS ET LES LIMITES DE L'ANALYSE RÉGRESSIVE À PARTIR DES PAYSAGES BOCAGERS

Les quelques exemples abordés dans cette première partie permettront d'apporter un éclairage nouveau sur quelques points qui sont loin de constituer une synthèse sur cette vaste question.

Le cas des ellipses bocagères

Le bocage breton a été, depuis les années 1950, un objet d'étude pour les universitaires, notamment les géographes de l'Ecole rennaise qui ont proposé des modélisations.

Ces travaux ont insisté sur l'importance des défrichements primitifs, en particulier ceux de A. Meynier à qui l'on doit d'avoir mis en évidence l'existence de clairières de défrichement en forme d'ellipses ou de cercles, interprétées comme étant des aires de peuplement originel ([664] MEYNIER 1970, p. 157).

Des observations récentes effectuées sur des formes analogues apportent quelques éléments nouveaux sur ce qui fut longtemps considéré comme les plus anciens terroirs cultivés en champs ouverts.

Sur la commune de St-Brieuc-de-Mauron (56), au lieu-dit la Boulais, une vaste ellipse bocagère bordée par un large chemin a livré en photo-interprétation un aménagement agraire en totale discordance avec le dessin parcellaire enregistré sur le cadastre napoléonien (fig. 1). Ce parcellaire fossile a pu être observé sur une mission de l'I.G.N. de 1976, quelques années après les travaux connexes de remembrement qui ont fait disparaître le parcellaire laniéré à l'intérieur de l'ellipse. Les limites agraires fossoyées et les probables enclos d'habitat adoptent une forme allongée avec des tracés rectilignes se dirigeant vers un petit talweg à l'ouest. Cet aménage-

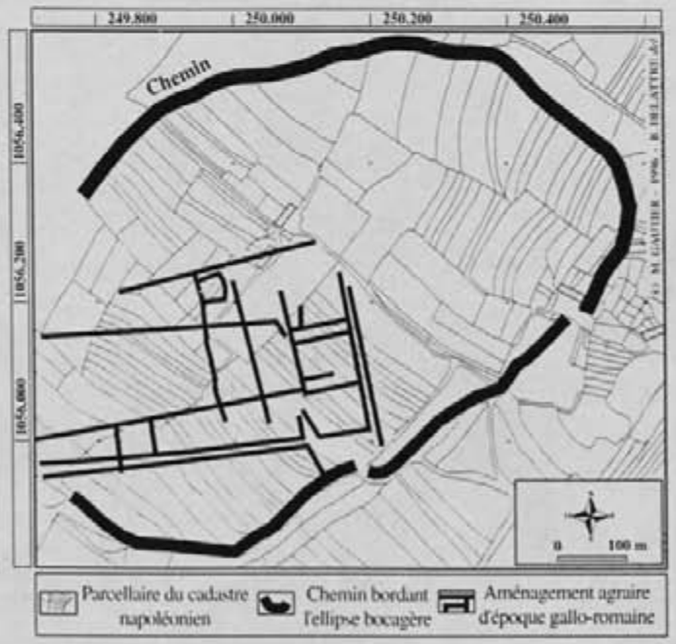

fig. 1 : ST BRIEUC-DE-MAURON (Morbihan) « la Boulais ». Vaste aménagement agraire disparu au sein d'une ellipse bocagère.

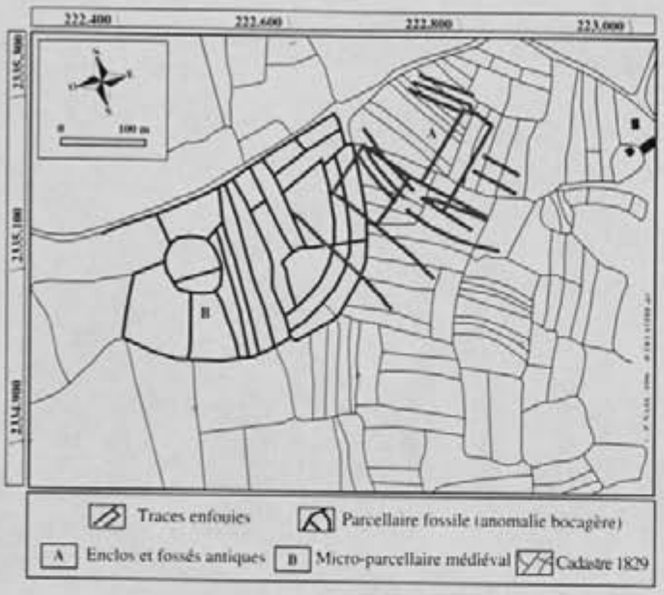

fig. 2 : SAINT-ALLOUESTRE (Morbihan) « Kerberre ». Formes antiques disparues et anomalie bocagère.

ment agraire n'est pas sans rappeler des formes analogues reconnues dans la région et interprétées, à l'heure actuelle, comme des systèmes d'occupation du sol d'époque gallo-romaine. Un gisement de *tegulae* a d'ailleurs été localisé à l'intérieur de cet aménagement sans que l'on puisse confirmer sa contemporanéité avec les tracés fossiles révélés.

Il semble, a priori, que les tracés fossoyés soient antérieurs à l'ellipse encore qu'on ne puisse pas ici le prouver de façon certaine. A défaut de trancher, on peut émettre l'hypothèse que les ellipses ne sont pas nécessairement originelles mais qu'elles peuvent aussi résulter d'un retour aux friches. En tout cas pour l'exemple présenté ici, il semble n'y avoir aucune filiation entre l'aménagement agraire et le parcellaire de l'ellipse visible sur le cadastre napoléonien.

A Kerberre, sur la commune de St-Allouestre (56), un exemple un peu différent, mais dont la chronologie relative est ici incontestable, illustre les phénomènes de rupture dans l'organisation agraire de certains micro-terroirs (NAAS 1994b). Le parcellaire du cadastre napoléonien de 1829 montre une trame quadrillée au sein de laquelle a été conservée une anomalie bocagère plus ancienne dont l'organisation radio-concentrique s'appuie sur une petite enceinte (fig. 2). Cet ensemble, qui a perduré dans le paysage jusqu'à une date récente, a probablement disparu lors des travaux de remembrements, mais les talus arasés sont encore visibles sur les clichés obliques. L'intérêt du site est d'avoir également révélé en prospection aérienne à basse altitude un parcellaire fossile discordant et plus ancien, organisé à partir d'enclos marqués par des phases de restructuration et associés à des fossés de type agraire. Par comparaison avec de nombreux sites connus entre les vallées de l'Oust et du Blavet, cet ensemble fossoyé est à rattacher à La Tène finale et/ou au premier siècle de notre ère. L'analyse des clichés et des documents cadastraux met en évidence le recoupement des deux micro-parcellaires ainsi que l'absence de lien d'obéissance formel entre les deux réseaux. Le schéma classique d'abandon, retour aux friches intercalaires puis redéfrichement semble ici s'imposer. Le réseau semi-circulaire – probablement médiéval à défaut d'une datation plus précise – a perduré dans le paysage moderne en ignorant l'organisation agraire antique qui a précédé.

Il est vraisemblable d'imaginer que la plupart des ellipses et des anomalies bocagères sont moins anciennes qu'on ne l'a parfois supposé. On peut citer à l'appui de cette hypothèse les travaux importants de J.-C. Meuret autour et dans la forêt de la Guerche, aux confins de l'Ille-et-Vilaine, de la Mayenne et du Maine-et-Loire ([668] MEURET 1993, 577-608). Statistiquement, la plupart des défrichements qu'il a étudiés à partir des textes, de la toponymie et des données archéologiques sont médiévaux – ce qui n'exclut pas que quelques-uns mal calés puissent être plus anciens.

Les données de la prospection aérienne contredisent ici le caractère originel de ces défrichements et montrent qu'elles limitent sérieusement, dans certains cas, la pertinence de l'analyse régressive pour les périodes prémédiévales.

Le problème des centuriations

S'appuyant également sur la méthode de l'analyse régressive, un autre type de recherches, encouragé par une certaine mode, notamment dans les années 80, a consisté à rechercher dans le paysage bocager certaines régularités présentant des similitudes avec les centuriations du Sud de la Gaule. On peut citer, dans la région de Rennes, les travaux de P. Aumasson ([36] AUMASSON 1980) qui a tenté de prouver une éventuelle filiation entre les aménagements antiques et certaines lignes directrices du bocage.

Dans le détail, on peut faire une analyse de ce problème à partir de l'exemple étudié récemment sur la Bosse de Bretagne, dans la vallée du Semnon, et dont on peut suggérer deux lectures très différentes (fig. 3).

Cet ensemble identifié en 1988 (LEROUX 1988) est constitué de deux axes parallèles nord-sud, distants d'environ 740 mètres, coupés à angles droits par des chemins orientés est-ouest, le tout apparaissant comme un quadrillage régulier. Une première lecture, « sous influence », a d'abord interprété cet ensemble comme étant une zone centuriée. On peut évoquer, en effet, l'insertion du parcellaire au sein d'un quadrillage à mailles de 740 mètres de côtés, l'emplacement plutôt cohérent des sites à *tegulae* et l'implantation d'une église à la croisée de deux axes.

Mais la prise en compte des données naturelles permet également d'expliquer l'organisation de cet ensemble très géométrique. En effet, dans ce paysage très marqué par une succession en parallèle de collines appalachiennes orientées est-ouest et de vallées-couloirs ouvertes aux vents d'ouest, les chemins adoptent

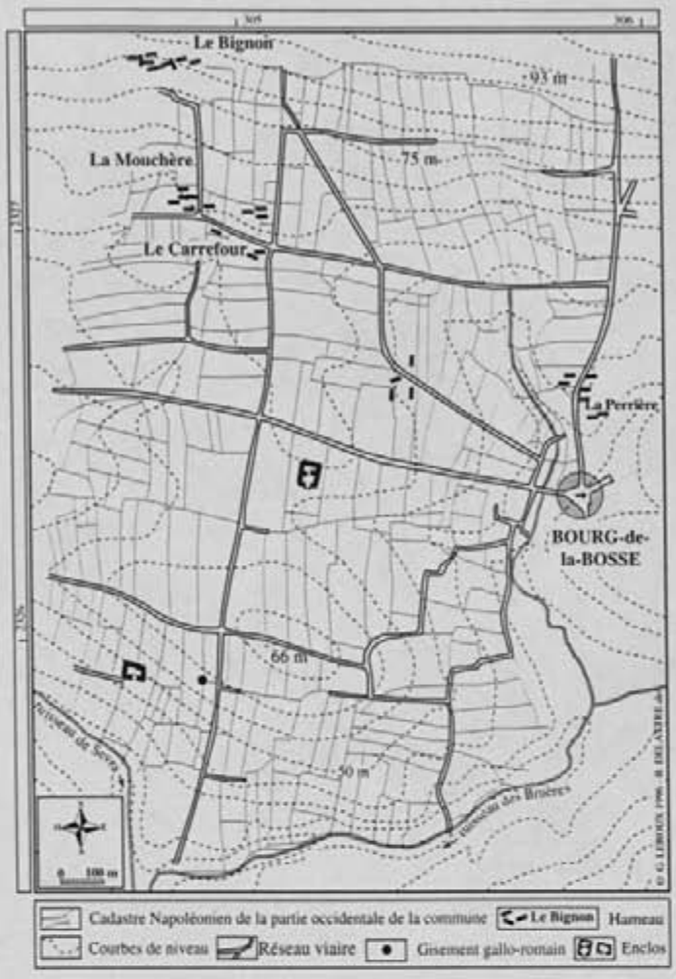

fig. 3 : LA BOSSE-DE-BRETAGNE (Ille-et-Vilaine). Report du réseau viaire visible sur le cadastre napoléonien sur un fond orohydrographique.

les axes longitudinaux des crêtes rocheuses ou les versants des talwegs peu prononcés. Il semble également logique, pour protéger les cultures, que les axes préférentiels nord-sud qui se retrouvent dans toute cette région aient été conçus pour faire face aux vents dominants dont la circulation est amplifiée par les effets de couloir. L'implantation de hameaux modernes expliquerait le développement des tronçons de chemins au nord-ouest. L'adaptation au relief des lignes préférentielles du bocage, parmi lesquelles se retrouvent des itinéraires d'importance inégale (route départementale, chemin vicinal et chemin de terre), semble indiquer que cette trame serait davantage le résultat d'une transformation progressive du paysage que les vestiges d'une planification agraire antique.

On retrouve dans la thèse récente de Guy Jumel (1988) l'aboutissement et la systématisation de ce type d'approche. Ce chercheur a proposé pour une vaste zone située à l'est de la Vilaine et au sud de Rennes (PAPE 1995, 106) une grille cadastrée rigide reposant sur un module de 720 m. Cette interprétation soulève des remarques, tant sur la forme que sur le fond. On peut s'interroger sur le caractère arbitraire d'une telle grille par rapport aux éléments linéaires sur lesquels elle est censée s'appuyer. L'argument métrologique (à supposer qu'il apparaisse avec une certaine netteté) ne saurait être retenu comme une preuve formelle d'une cadastration à la romaine : dans le Gâtinais oriental, un ensemble parcellaire cohérent d'abord interprété comme une cadastration semble, en fait, dû à un découpage médiéval reposant sur l'arpent d'ordonnance dont la métrique (715 m) est proche de la métrique antique (MARCHAND 1996, p. 37). L'existence de centuriations à l'est de la Vilaine n'est, par ailleurs, absolument pas corroborée par la prospection aérienne alors que de nombreux vestiges fossoyés ont pu être localisés. Il est difficile d'imaginer que des traces d'un aménagement de cette ampleur aient pu échapper aux recherches aériennes alors que des micro-parcellaires fossiles ont été régulièrement reconnus depuis 1989 dans cette zone. Quelles sont, par ailleurs, les raisons qui auraient poussé à des aménagements fonciers de cette ampleur : l'argument fiscal ? Comment expliquer la présence importante de zones gréseuses « répulsives », peu habitées et rédhibitoires – jusqu'à une date récente – à toute exploitation rationnelle des sols ?

On relira avec intérêt les commentaires de J.-P. Le Bihan sur un site de parcellaire fouillé au Braden à Quimper (29) : « ... le maillage actuel montre une organisation en parfaite harmonie avec la voie principale Quimper-Vannes. (...) La logique consiste à voir dans ce cadastre contemporain, mais déjà ancien [1830], la perduration du parcellaire gallo-romain. Par chance, nous avons vu ces fossés romains. Nous les avons suivis et constaté les décalages. Cela nous évite des spéculations tentantes, qui, pourtant, n'auraient guère suscité de contestation » ([604] LE BIHAN 1984, 226).

La recherche de trames régulières voire de centuriations est conditionnée par un présupposé qui veut que les territoires de la Gaule du nord aient été cadastrés.

Un prise de position récente sur « la question cadastrale » dans la Gaule septentrionale (PEREZ 1996, p. 9-18) constitue la formalisation de ce parti pris qui consiste à vouloir faire de la cadastration un fait majeur uniformément applicable à l'ensemble de l'Empire. Les exemples cités, notamment pour l'Armorique, sont loin d'être convaincants. Les données sur lesquelles l'auteur s'appuie ne sont jamais critiquées ni même analysées et c'est bien là, selon nous, le fond du problème.

Il a pu exister des aménagements agraires de grande ampleur en Armorique, peut-être sur les territoires proches des capitales de cité, mais il ne s'agit pas nécessairement de centuriations sur le modèle de celles reconnues dans le monde méditerranéen. L'étude qui apparaît actuellement comme étant la plus probante concerne la cadastration antique de Rezé ([1324] DESCHAMPS et PASCAL 1996, 104-110).

Le point commun à la plupart de ces travaux est de faire une analyse régressive à partir des paysages modernes, avant le remembrement.

P.R. Giot dans un travail collectif sur le paysage agraire armoricain ([429] GIOT *et al.* 1982) mettait déjà en cause les matériaux utilisés, à savoir le paysage actuel,

reprenant les travaux les plus récents des géographes selon lesquels la bocagisation, ou en tout cas l'aspect extensif du bocage, serait un phénomène relativement récent (fin XVIIe et XVIIIe s.). Cet auteur, tout en restant sceptique sur la possibilité d'avancer de manière significative sur la question des parcellaires, notait que « les perspectives intéressantes de l'archéologie du paysage en Bretagne ne sont pas liées au bocage mais bien à la recherche de données sur les paysages antiques et anciens ».

LES PARCELLAIRES PROTOHISTORIQUES ET ANTIQUES : UNE APPROCHE NOUVELLE

Des conditions renouvelées pour l'étude des parcellaires anciens

Comment cette question a-t-elle évolué ? On a assisté à partir de 1989 à une extraordinaire progression dans l'acquisition des données, sans commune mesure avec les périodes qui ont précédé.

Les pays de bocage qui recouvrent fréquemment des organisations agraires plus anciennes à la manière d'un « palympseste paysager », pour reprendre une expression de J. Palierne ([587] LES BOCAGES 1976), ont également la particularité de conserver et de fossiliser les structures antérieures. On pourrait parler ici du rôle « taphonomique » du bocage – pour reprendre une expression utilisée dans une autre communication de ce colloque pour caractériser les recouvrements sédimentaires dans le Tricastin. Pour simplifier, le bocage qui limite l'érosion des sols, a fonctionné comme un conservatoire, sorte de trame plaquée qui oblitère mais en même temps scelle les organisations paysagères qui ont pu précéder.

Il est peut-être utile de préciser que les traces fossiles révélées par la photo-interprétation – aisément reconnaissables à leur degré de cicatrisation très abouti – doivent être distinguées des traces, également visibles, des parcellaires récemment arasés (fig. 13).

On peut parler, dans de nombreux cas, de formes « anté-bocagères », bien que cette expression demanderait à être nuancée. Un micro-parcellaire, probablement daté du début de notre ère, à St Barthélémy (56) près du Blavet, constitue un exemple caractéristique de cette discordance fréquemment observée entre l'organisation agraire antique et les paysages modernes (fig. 4).

Il n'est donc pas surprenant que les progrès les plus spectaculaires réalisés dans l'acquisition de données aient été étroitement liés à la disparition du bocage et à l'intensification des opérations de prospection aérienne dans ces zones.

L'arasement des talus et des haies – et plus particulièrement la phase de débocagement systématique et radical des années 70 – a entraîné de profondes mutations qui ont facilité la révélation des structures fossoyées : modification parfois sensible des données climatiques et biogéographiques de certains terroirs avec une accentuation de l'évapo-transpiration ([587] LES BOCAGES 1976, 121-136), bouleversement du paysage agraire avec la mise en place de nouvelles cultures extensives (maïs, pois protéagineux) qui augmentent considérablement la lisibilité des tracés observés, en particulier pour les fossés agraires dont l'emprise au sol est beaucoup moins marquée que pour les enclos d'habitat.

Il faut également mentionner le développement depuis quelques années des opérations d'archéologie préventive qui livrent de nombreux fossés agraires ([604] LE BIHAN 1984). La coordination entre fouille et prospection aérienne est particulièrement intéressante pour l'étude des parcellaires.

A Graibusson, sur la commune de Corps-Nuds (35), la fouille partielle, en 1991, d'un enclos quadrangulaire, occupé à la Tène finale et au 1er s. de notre ère (LEROUX 1992), a également mis en évidence des fossés peu marqués recoupant l'enclos d'habitat (fig. 5). Ces fossés discordants dont on pouvait simplement constater qu'ils n'étaient pas connectés à l'habitat trouvent une explication probable dans la mise en évidence, en prospection aérienne, d'une trame parcellaire d'orientation sensiblement identique, 300 mètres à l'est. On notera, enfin, la similitude d'orientation entre les différents systèmes d'enclos dans ce secteur.

Au Champ d'Aviation en Pluméliau (56), un système d'enclos quadrangulaires et curvilignes reconnu en 1990 en prospection aérienne a fait l'objet, en 1994, d'une fouille partielle sur la largeur de l'emprise de la nouvelle route D768 (fig. 6). Un enclos d'habitat quadrangulaire a été ainsi daté du 1er s. de notre ère (GUILLET 1994). La photo-interprétation a mis en évidence vers le sud

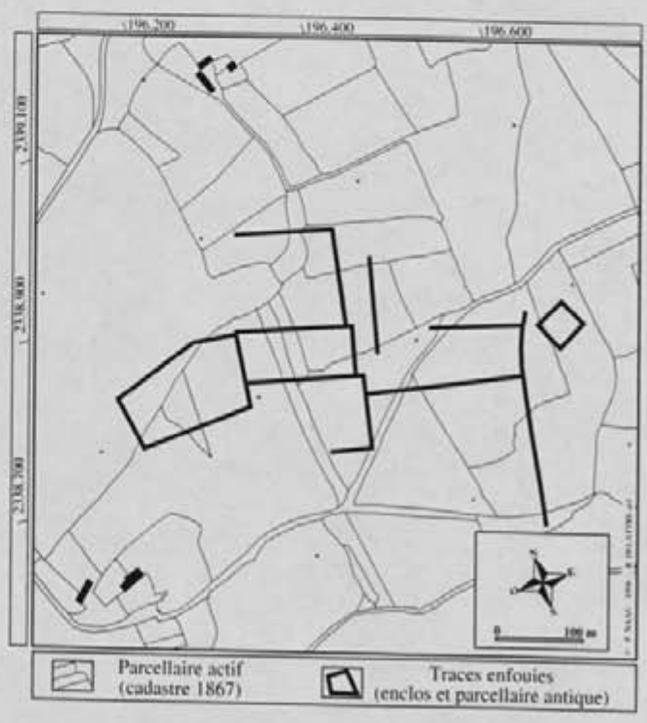

fig. 4 : SAINT-BARTHELEMY (Morbihan) « Kermabernars ». Micro-parcellaire antique en discordance avec le bocage.

l'amorce d'un parcellaire, discordant par rapport à l'enclos gallo-romain, et dont quelques indices avaient été perçus au cours de la fouille. Quelques éléments disparates recueillis en sondage-diagnostic et en fouille font penser que ce système serait antérieur aux aménagements fossoyés du haut-Empire.

Les résultats récents

Une des formes les plus fréquentes d'organisation du paysage qu'il soit donné d'observer en prospection à basse altitude ou en photo-interprétation est l'association d'un parcellaire fossoyé à un ou plusieurs enclos d'habitat (fig. 14). Quelques exemples significatifs de ces formes d'occupation antique du sol ont été publiés récemment ([1451] GAUTIER 1996, 49-50). Nous pouvons, à ce stade, opérer un premier tri à partir des principales données morphologiques recueillies qui montrent toute la richesse et toute la complexité du fonds documentaire réuni sur l'ensemble de la région étudiée.

Les enclos d'habitat et les parcellaires associés

Les premiers éléments cartographiés montrent très souvent un aménagement de l'espace suivant un schéma « nucléaire ». Un type caractéristique de finage antique a été ainsi mis en évidence à Pont-Meslé, sur la commune de Campénéac dans le Morbihan (GAUTIER 1993). Les principales informations ont été fournies par des clichés obliques bas qui ont révélé un enclos d'habitat et son aménagement agraire apparemment adapté à la topographie et en totale discordance avec la réalité bocagère du XIXe siècle (fig. 7). L'habitat occupe en

fig. 5 : CORPS-NUDS (Ille-et-Vilaine). Report des vestiges fossoyés découverts par prospection aérienne sur fond parcellaire du cadastre napoléonien et mise en évidence d'une trame parcellaire antique.

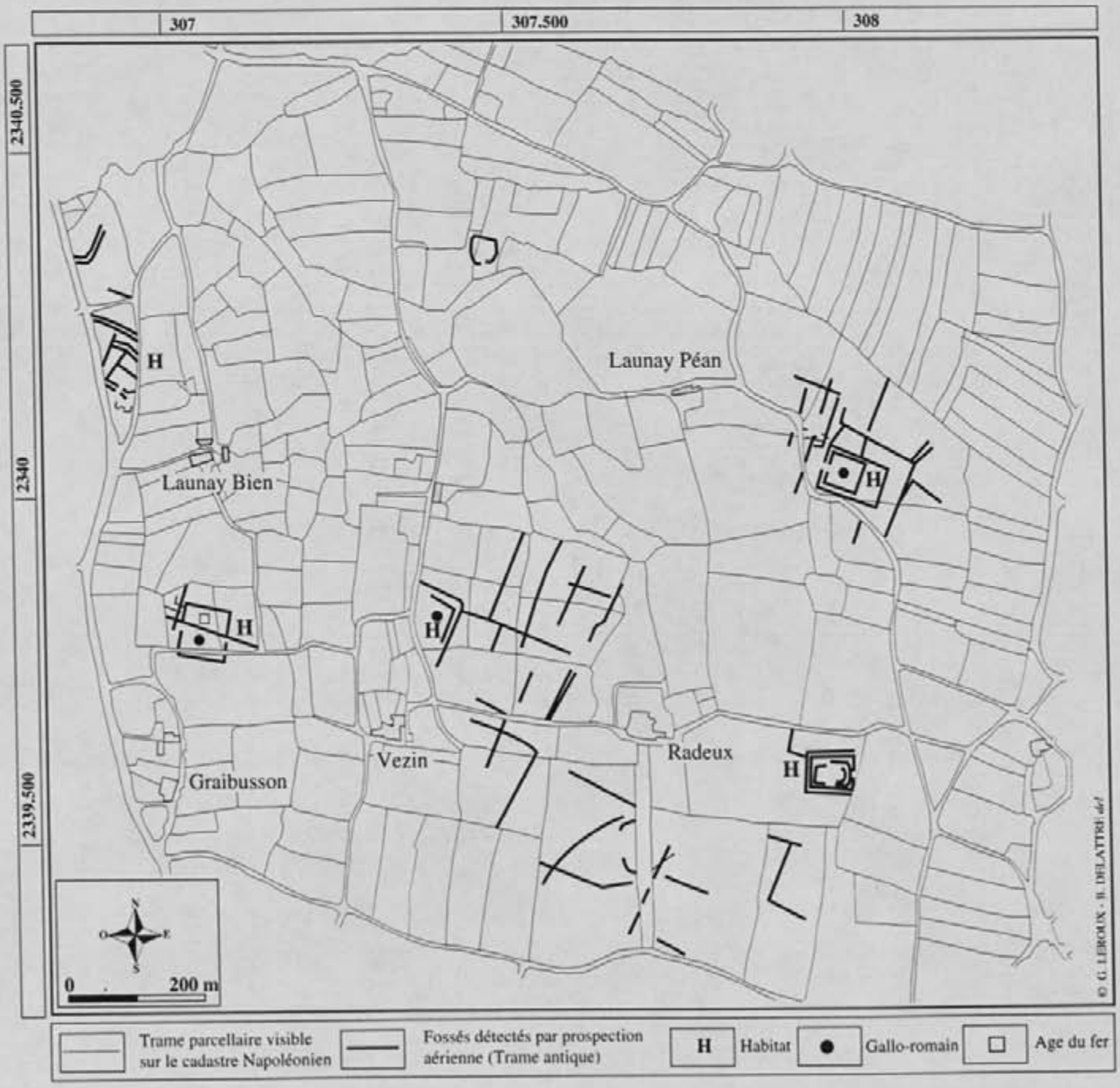

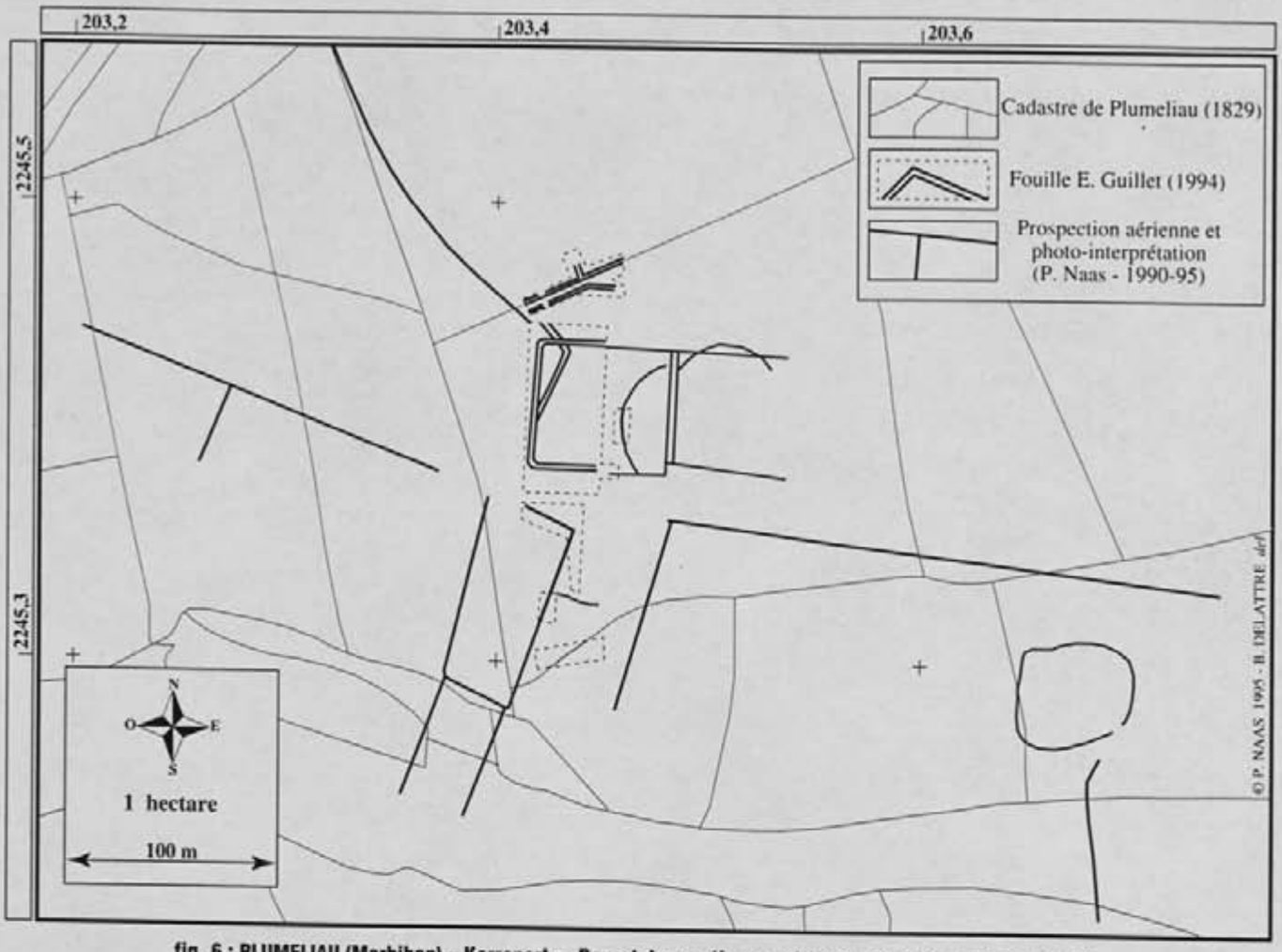

fig. 6 : PLUMELIAU (Morbihan) « Kerropert ». Report des vestiges anciens sur fond parcellaire de 1829.

effet une position centrale dans un micro-paysage bien délimité par deux talwegs. L'enclos détermine la forme et la distribution du « parcellaire » : les tracés fossoyés interprétés comme des limites agraires sont toujours rectilignes ou apparaissent comme tels sur les photographies aériennes. S'agit-il de limites « bocagères » avec fossé et talus associé, de simples fossés de drainage ou bien encore tout à la fois ? A défaut de trancher, on remarquera dans cet exemple que l'exploitation antique se présente avec une grande lisibilité et sa superficie éventuelle peut être ainsi estimée. Il faut noter également que l'enclos et l'aménagement agraire radio-concentrique repose sur un substrat sableux bien localisé au sommet de l'ondulation. En fait, la morphologie de l'ensemble plaide plutôt pour une mise en valeur rationnelle d'un espace privilégié.

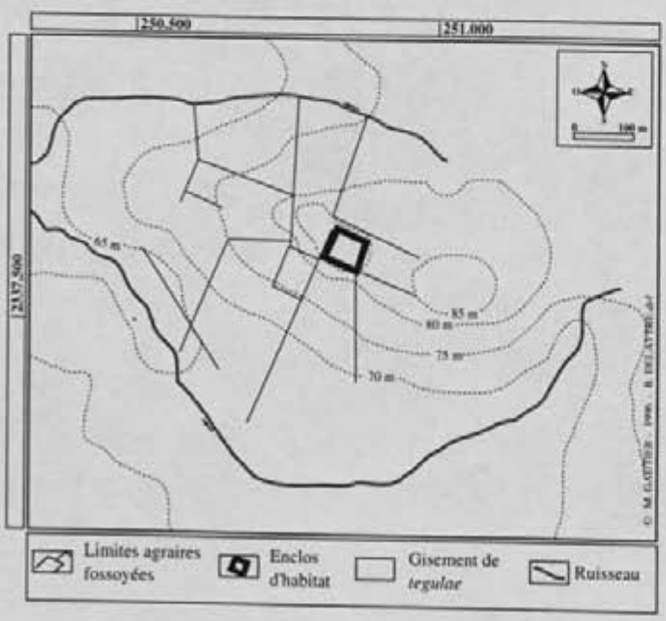

fig. 7 : CAMPENEAC (Morbihan) « le Pont-Meslé ». Enclos d'habitat gallo-romain et parcellaire radial associé.

Ce type d'établissement rural présumé antique, assez répandu entre la Vilaine et l'Oust, témoigne d'un aménagement et d'une probable appropriation de petits terroirs bien individualisés par la topographie, l'hydrographie et la géo-pédologie locale : les finages ainsi organisés dépassent rarement les 20 hectares. Ils n'influencent presque jamais les formes bocagères enregistrées sur le cadastre napoléonien, ce qui laisse à penser que ces sites ont pu connaître une période d'abandon sur une longue durée après l'époque gallo-romaine.

Les micro-parcellaires imbriqués

Dans certains cas, la situation des parcellaires reconnus par rapport aux enclos d'habitat est plus ambiguë. Ainsi à Quehellec, en Sérent dans le Morbihan, un ensemble fossoyé complexe a été reconnu en 1992 en

prospection à basse altitude, sur un bas plateau de micaschistes dont aucune ondulation ne vient troubler la régularité (NAAS 1994a). Le plan suggère plusieurs phases distinctes dans l'aménagement du site et surtout met en évidence – fait remarquable – la superposition de deux parcellaires discordants dont aucune des orientations n'a subsisté dans le parcellaire napoléonien. Ces deux micro-parcellaires sont structurés par des espaces de circulation (fig. 8). On notera que l'ensemble orienté SO-NE développe vers l'est des champs de petite taille, nettement individualisés. Aucune connexion directe avec l'un des enclos d'habitat identifiés n'apparaît ici. L'enclos sud de forme allongée, simultanément recoupé par les deux systèmes, constitue une phase à part. Le second enclos au NE est probablement à rattacher à l'un des parcellaires sans qu'on puisse pour l'instant en dire davantage. Il n'est évidemment pas possible d'établir une quelconque chronologie relative à partir de la seule analyse morphologique. La discordance des micro-parcellaires trahit une réorganisation agraire mais il est difficile de savoir s'il s'agit d'aménagements successifs ou si ces modifications traduisent une véritable rupture chronologique. La forme des enclos n'est pas sans évoquer certains habitats de l'Age du fer. Un souterrain de cette période a été reconnu anciennement sur le site mais sa localisation exacte au sein de l'ensemble fossoyé n'a pu être établie.

Contrairement à l'exemple précédent de Campénéac, l'influence de la topographie et de l'hydrographie sur le finage est moins marquée. Bien que l'extension réelle des parcellaires révélés à Quehellec ne soit pas connue, on garde cependant l'impression qu'il s'agit encore de micro- parcellaires spatialement peu étendus.

Les résultats obtenus à partir de la prospection aérienne et de la photo-interprétation mettent également en évidence des aménagements parcellaires imbriqués au voisinage d'habitats « en dur ». A St-Hilaire en Pluméliau (56), un ensemble a été cartographié près du Blavet (NAAS 1995), au voisinage d'un important éperon barré vénète auquel a succédé un *vicus* routier, *Sulim* (fig. 9). Au sud d'une zone occupée par plusieurs enclos d'habitat allant de La Tène au haut Moyen-Age, des aménagements fossoyés ont été ainsi reconnus autour d'un établissement gallo-romain (A1) dont l'occupation est attestée du 1er au 4e s. de notre ère. Cet ensemble fossoyé montre des éléments disparates qui trahissent probablement des phases de réorganisation mais l'allure radio-concentrique du dispositif centré sur l'habitat en dur confère malgré tout à l'ensemble une certaine unité. La juxtaposition d'aménagements différenciés révélerait selon toute vraisemblance les phases d'extension autour de l'habitat mais dont le détail chronologique et fonctionnel (limites domaniales ? drainage ?) demeure pour l'instant inconnu.

L'emplacement de l'établissement gallo-romain qui voit converger certaines lignes du bocage paraît avoir influencé le parcellaire napoléonien mais, dans le détail, les formes parcellaires modernes (ou supposées telles) restent globalement en discordance avec les fossés antiques. Seules quelques orientations isoclines ont

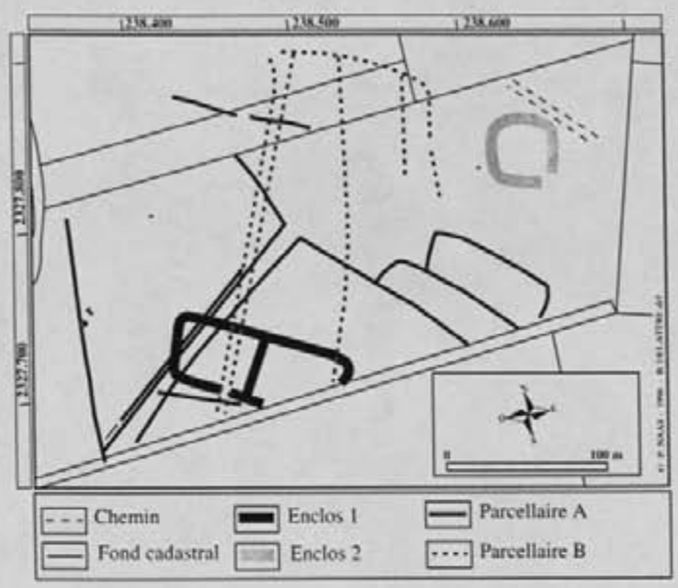

fig. 8 : QUEHELLEC (Morbihan) « Serent ». Micro-parcellaires superposés.

ponctuellement subsisté. En revanche, le système complexe d'enclos superposés de Kervasselour au nord de la zone (C) – daté par un sondage récent du haut Moyen-Age – s'insère dans la trame bocagère, encore que l'observation attentive des clichés de l'I.G.N. montre qu'il n'y a pas véritablement connexion.

Les trames quadrillées

A côté des cas nombreux de micro-parcellaires imbriqués ou directement connectés à des enclos d'habitat, des ensembles cohérents ont pu être identifiés. L'existence de parcellaires organisés sur une trame quadrillée semble de plus en plus se confirmer pour certains secteurs de la région comme le Porhoët (GAUTIER 1996, p. 50). Le site de Riolo en Guilliers (56) est tout à fait révélateur de ces probables ensembles, reconnus de façon fragmentaire, notamment lors des survols à basse altitude (fig. 10). Malgré les remembrements récents, le morcellement agraire et cultural ne permet pas d'observer ces trames sur de grandes étendues mais les quelques éléments parcellaires recueillis et cartographiés permettent néanmoins de dégager quelques caractéristiques morphologiques relatives à ces ensembles. Généralement les enclos d'habitat sont inclus dans la trame mais on les rencontre également à l'intersection des limites agraires fossoyées. Dans les deux cas, les habitats ne semblent nullement dicter l'orientation et la forme générale du parcellaire. En outre, ces ensembles fossoyés sont très souvent en discordance avec les formes et les orientations lues sur le cadastre napoléonien bien que ponctuellement il puisse parfois y avoir identité d'orientation. Les parcelles identifiées ont plutôt une forme rectangulaire et la majorité d'entre elles a une superficie comprise entre 0,5 et 1,5 hectares.

L'hypothèse d'une trame quadrillée continue, non orthonormée, qui rappelle des formes agraires reconnues en Angleterre, notamment dans la région de Nottingham ([819] RILEY 1980), peut être envisagée en

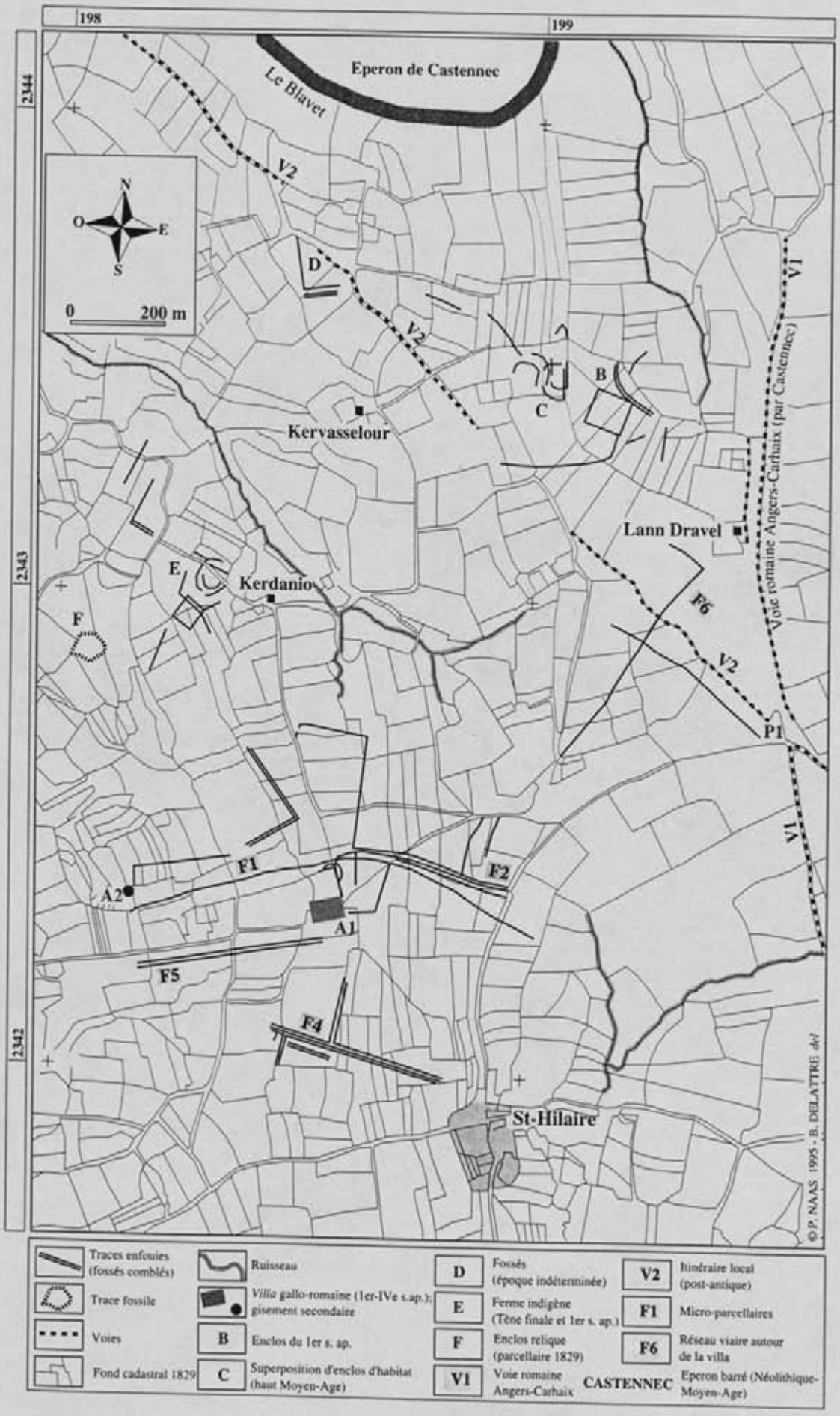

fig. 9 : PLUMELIAU (Morbihan) « Saint-Hilaire ».

certains secteurs sans doute privilégiés. La poursuite des recherches dans ces zones prometteuses devraient déboucher assez rapidement sur l'identification et la restitution cartographique de réseaux parcellaires cohérents à l'image de ce qui semblerait être révélé dans les régions de l'Oscheret et de Melun-Sénart ([1234] CHOUQUER 1996, 8 ; [1832] ROBERT 1996a). Mais pour nos régions, les problèmes de datation demeurent.

Les ensembles parcellaires géométriques non orthonormés

La vallée de l'Yvel, dans le nord-est du Morbihan, a livré un aménagement agraire de grande amplitude, aux tracés rectilignes mais au dessin assez aléatoire qu'on peut rapporter à un probable arpentage antique ([1451] GAUTIER 1996, 49-56). Cette ossature génère peu de parcellaire proprement dit.

Si cet aménagement agraire pose de nombreuses questions, il est néanmoins intéressant de signaler qu'il existe des parcellaires géométriques non orthonormés dans certains secteurs, sans doute privilégiés. Un ensemble similaire en lignes brisées vient récemment d'être reconnu sur les communes de Guilliers et de Ménéac, en connexion avec la voie antique Rennes-Quimper.

La révélation de ces formes originales de découpage du sol devrait permettre de réinterpréter « d'énigmatiques limites agraires » signalées dans d'autres régions et qui n'entraient pas, jusqu'alors, dans le *corpus* des systèmes orthonormés. A titre de comparaison, on peut évoquer ici les longs fossés et les quadrillages non réguliers reconnus par Maurice Marsac dans les Deux-Sèvres (MARSAC 1991, 94).

fig. 10 : GUILLIERS (Morbihan) « Riolo ». Enclos d'habitat inclus dans une trame quadrillée.

Le plan long des exploitations gallo-romaines

Les travaux aériens menés dans la vallée de l'Yvel ont également révélé un type original d'aménagement en bandes parallèles autour d'une petite *villa* gallo-romaine ([1451] GAUTIER 1996, 51).

Ce dispositif en bandes parallèles semble se confirmer ponctuellement au voisinage d'autres établissements ruraux gallo-romains. A Bermagouët en Missiriac (56), deux réseaux de fossés parallèles délimitant un espace de 28 hectares semblent liés à des délimitations de domaines, probablement en connexion avec deux établissement ruraux « en dur » reconnus en prospection aérienne et en fouille.

A Kersablon en Caro (56), un ensemble fossoyé gallo-romain abritant un petit établissement « en dur » a été identifié en 1992 sur une terrasse alluviale de l'Oust, à 500 m de la voie Angers-Carhaix (fig. 11). Des fossés parallèles orientés N-NO/S-SE constituent les probables limites externes de cet établissement rural bien qu'on ne dispose à l'heure actuelle d'aucun calage chronologique entre les bâtiments « en dur » et les aménagements fossoyés.

Il n'est pas interdit de penser, à la lumière de ces quelques exemples, qu'on se trouve en présence d'un type d'aménagement très spécifique, propre à l'époque gallo-romaine mais dont la fonction et la signification restent à préciser.

Force est de constater la variété des formes agraires rencontrées et la diversité des situations « cadastrales » observées : simple extension autour de l'enclos d'habitat, trame parcellaire plus étendue remontant probablement à l'époque gauloise, sans oublier certains aménagements fonciers plus vastes qui ne semblent pas générer de parcellaire proprement dit.

En tout cas, il est vraisemblable de penser que dans certaines zones – peut-être privilégiées – des parcellaires ont probablement structuré le paysage armoricain dès l'époque gauloise.

LES DIFFICULTÉS DE L'INTERPRÉTATION ET LES PERSPECTIVES

Nous avons tenté de montrer que l'analyse régressive à partir des paysages bocagers présentait des difficultés d'ordre méthodologique et qu'il existait dorénavant de nouveaux éléments pour appréhender les parcellaires anciens en Armorique. A ce stade, il nous paraît important de mettre d'emblée en évidence les limites de cette approche nouvelle qui, répétons-le, ne saurait en aucun cas prétendre constituer une synthèse sur une question aussi complexe que celle des parcellaires et de leur évolution.

Les limites de l'interprétation du fonds documentaire tiennent surtout au caractère souvent fragmentaire des données recueillies et ceci à plusieurs titres.

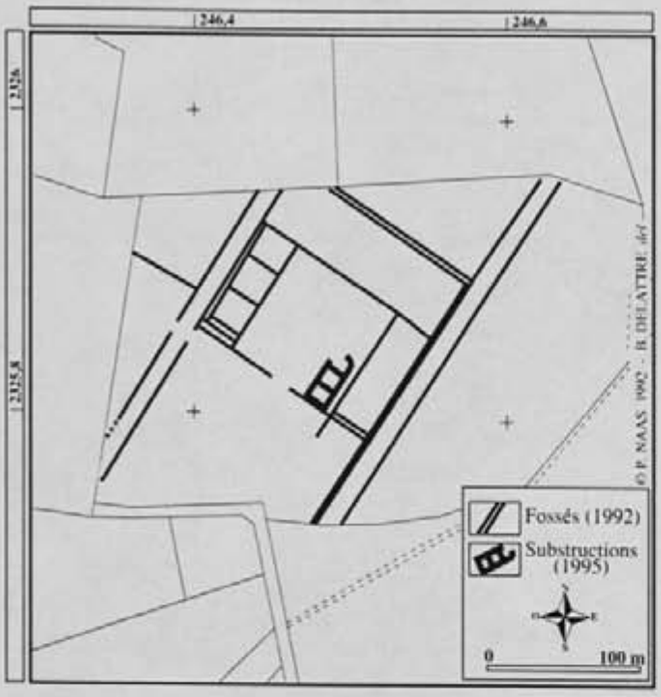

fig. 11 : CARO (Morbihan) « Kersablon ». Aménagements fossoyés autour d'un établissement rural gallo-romain.

Les parcellaires cartographiés correspondent aux zones favorables à la détection aérienne et à la photo-interprétation, c'est-à-dire aux terroirs largement mis en cultures. On ne sait, en revanche, que peu de choses sur les zones peu remembrées, en particulier dans l'ouest de la péninsule, à tel point qu'on a longtemps pensé que ces terroirs avaient conservé des parcellaires très anciens. L'étude sur le bocage de Rostrenen et la révélation possible de champs celtiques illustre bien cette tendance (Max Guy dans [452] GUILAINE 1991, 120).

Par ailleurs, dans les zones favorables, le contexte géo-pédologique accentue parfois de manière importante l'acquisition des données. Certains schistes briovériens, caractérisés par des sols peu profonds et peu hydromorphes, ont donné les résultats les plus significatifs. Le développement de trames parcellaires a également été mis en évidence sur les formations tertiaires, en particulier les sables pliocènes. Dans ce dernier cas, on peut se demander si les résultats, parfois exceptionnels, obtenus sur ce type de substrat tiennent aux conditions d'observation indiscutablement propices à la visualisation des limites agraires fossoyées ou si ce type de terroir a été intentionnellement recherché dans l'Antiquité pour ses qualités propres. A ce stade de la recherche, on ne peut évidemment pas trancher.

Une autre constatation sur les conditions d'observation tient au fait que les indices apparaissent fréquemment sur le sommet des ondulations, favorables à la détection. On ne sait généralement rien des zones basses.

L'ensemble cartographié sur un terroir de 900 hectares à l'ouest du bourg de Moustoir-Remungol (56) constitue une bonne illustration de ce type de problèmes (fig. 12). Les sites repérés en prospection aérienne et en photo-interprétation se répartissent de part et d'autre d'un petit cours d'eau orienté NO-SE. Une portion de la voie Rennes-Quimper apparaît au nord-est. Les enclos d'habitat qui se rattachent à l'Age du fer et surtout au début de notre ère sont proches des sommets. Ils génèrent, en outre, des amorces de micro-parcellaires qui ne semblent pas franchir le découpage naturel formé par les talwegs secondaires. L'impression qui se dégage dans l'organisation de ce paysage est celle de la juxtaposition de 6 micro-terroirs qui fonctionnent comme autant de cellules nettement individualisées par la topographie et l'hydrographie.

Une autre lecture – moins analytique et plus globale – peut être envisagée si l'on s'interroge sur l'absence d'indices dans les zones basses qui marquent les frontières naturelles entre les différents sites.

En effet, comment expliquer qu'il existe une certaine unité dans l'orientation des structures fossoyées ? (Rappelons qu'une observation similaire avait déjà été faite plus haut à propos des systèmes d'enclos de Graibusson, sur la commune de Corps-Nuds.) On peut alors être tenté d'y déceler les éléments partiels d'une trame d'ensemble, nécessairement oblitérée dans les zones plus basses, à la périphérie des habitats. L'unité relative d'orientation observée s'expliquerait alors, dans cette hypothèse, par la présence d'un parcellaire en partie préexistant et générant les habitats, même lorsque ceux-ci ne sont pas strictement contemporains (l'enclos au sud-ouest probablement plus précoce échapperait à ce schéma).

Même si, dans ce cas précis, la première hypothèse reste la plus vraisemblable, une prise en compte critique des conditions d'acquisition des données peut, dans certains cas, suggérer des lectures et des hypothèses différentes

Tout cela se complique lorsqu'on sait que l'imagerie aérienne est à la fois cumulative mais également partielle et partiale, avec une tendance à la simplification et à la modélisation (AGACHE 1988). En effet, la situation réelle est presque toujours plus complexe, bien attestée par la fouille.

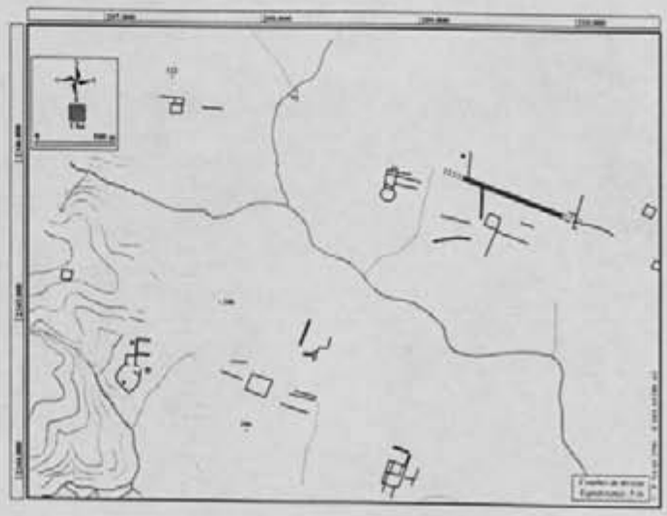

fig. 12 : MOUSTOIR-REMUNGOL (Morbihan). Ensembles fossoyés vus en prospection aérienne et en photo-interprétation.



fig. 13 : NOYAL-PONTIVY (Morbihan) « Kerponner ». Vaste enclos d'habitat indigène et limites agraires fossoyées révélées par des lignes plus foncées. Les tracés blanchâtres correspondent aux talus bocagers récemment arasés. © IGN Paris 1976 - Autorisation n° 41.0630.



fig. 14 : PLUMIEUX (Côtes-du-Nord) « la Ville Morin ». Habitat du type des fermes indigènes avec chemins et parcellaires associés. © IGN Paris 1976 - Autorisation n° 41.0630.

A titre d'exemple, le site de Rennes-Beaurade (35), au bord de la Vilaine, a montré la grande complexité des faits archéologiques mis au jour lors d'une fouille en milieu humide (LEROUX 1993). Ces structures recouvertes par des colluvionnements ne sont pas détectables en prospection aérienne. La distribution très éclatée des grands ensembles chronologiques identifiés (Planche III, en bas) – qui vont de La Tène Moyenne à la fin du Moyen-Age – montre une occupation humaine discontinue marquée par des hiatus importants, en particulier entre La Tène moyenne et la période mérovingienne. On notera la position en retrait des occupations mérovingienne et carolingienne par rapport à celle de l'époque gauloise.

L'intérêt du site est de faire apparaître des déplacements et des décrochages bien marqués en liaison avec les variations du lit du fleuve et, par extension, avec certaines phases possibles de péjoration ou d'amélioration climatique.

Une autre lacune, importante, concerne la nature-même des données recueillies qui restent le plus souvent strictement planimétriques. Les parcellaires ne sont pas les paysages. Il faut s'interroger sur la nature réelle des traces révélées et les types de paysages qu'elles génèrent. En d'autres termes, que voit-on en élévation ?

Il a été observé en photo-interprétation que le fossé antique ou protohistorique, probablement parce qu'il est souvent creusé dans le substrat, laisse une cicatrice très nette dans le paysage actuel, contrairement aux fossés/talus modernes. L'association fossé/talus, bien attestée par la fouille des enclos d'habitat mais parfois décelable en photo-interprétation, reste également plausible pour les structures périphériques. On peut même se demander si le creusement du fossé n'est pas conditionné avant tout par la volonté de matérialiser les limites parcellaires par un talus, surmonté d'une haie. Les raisons tiennent probablement à la conjonction de plusieurs facteurs : la fonction de clore, peut être liée aux pratiques d'élevage – encore que rien ne permet ici à ce stade de différencier un parcellaire de champs, ce qui suppose des cultures protégées du bétail, d'un parcellaire de prés constitué d'enclos à bétail –, la fonction de brise-vent, un aspect important et parfois sous-estimé, ou la fonction de drainage (pour des fossés rectilignes par exemple).

On retiendra, pour résumer cette question importante, le mot du géographe J. Renard qui notait que l'extrême complexité des paysages parcellaires tient au fait qu'ils sont à la fois « polymorphes, polygéniques, polysémiques et polyvalents » ([587] LES BOCAGES 1976, p. 88).

En résumé, il nous a semblé important de montrer qu'il existait de nouveaux matériaux pour tenter de comprendre la genèse et l'évolution des paysages armoricains. Statistiquement, dans les zones étudiées, ces structures sont fréquemment en discordance avec le bocage (lui même mal daté), ce qui ne veut pas dire qu'il n'existe pas des filiations ponctuelles. Certaines zones ont pu voir se développer des parcellaires avec filiation d'une période à l'autre sur une longue durée (cf le Porhoët). Le danger serait de considérer l'ensemble comme un tout cohérent et synchrone. On peut rappeler ici la réflexion d'un botaniste, J. Levasseur : « L'usage que [l'homme] a fait des espaces, au départ naturels, n'a pas intéressé simultanément toutes les portions d'un territoire donné. Il existe en effet une sorte de déterminisme par destination de certaines d'entre elles. Des secteurs ont été continûment utilisés alors que d'autres ne l'ont été qu'occasionnellement ou même qu'une seule fois ».

Il aurait été sans doute préférable de parler des bocages (trames d'époques différentes imbriquées) car l'enbocagement a probablement été un processus complexe et continu, comportant des phases d'extension mais également des phases régressives et des ruptures. Mais il faudra sortir de la simple observation planimétrique et prouver les éventuelles filiations d'une période à l'autre, ce qui suppose des stratégies nouvelles : sondages des connexions enclos d'habitat et parcellaires, réalisation d'une couverture IGN en période très favorable sur une micro-région pour tenter de reconstituer une trame.

Il sera intéressant dans cette optique de se focaliser sur les secteurs les plus « favorables » qui sont, d'ores et déjà, de véritables laboratoires pour la restitution et l'étude des parcellaires anciens.

BIBLIOGRAPHIE

Mémoires et travaux non publiés

GAUTIER 1993 = Maurice GAUTIER, *Recherches aériennes entre Vilaine et Oust. Une contribution à l'étude de l'occupation ancienne du sol autour de la forêt de Brocéliande*, Mémoire de maîtrise, Université de Rennes 2, 2 tomes.

GUILLET 1994 = Eric GUILLET, *Un enclos du Haut-Empire. Plumeliau « Le Champ d'Aviation »*, DFS de sauvetage urgent, 11/07/1994 au 15/11/1994, SRA Rennes, 20 p.

LEROUX 1988 = LEROUX Gilles, *La civitas des Riedones ; éléments pour une nouvelle approche*, D.E.A. en Histoire, Université de Rennes 2, 1988.

NAAS 1994a = Patrick NAAS, Trois ensembles fossoyés associés à des souterrains du second Age du Fer dans le Morbihan, dans *Journée Préhistorique et Protohistorique de Bretagne*, Université de Rennes I, Rennes 1994, p. 50-52.

NAAS 1994b = Patrick NAAS, Parcellaires antique et médiéval à Kerberre en Saint-Allouestre (Morbihan), dans G. CHOUQUER (dir.), *Cartographie des anciens parcellaires de la France*, Projet Collectif Interrégional, rapport de synthèse pour 1994, UMR 9966, Tours 1994, p. 218-223.

NAAS 1995 = Patrick NAAS, St-Hilaire en Plumeliau (Morbihan) : étude des aménagements agraires au sud de l'éperon de Castennec, dans la moyenne vallée du Blavet, dans G. CHOUQUER (dir.), *Cartographie des anciens parcellaires de la France*, Projet Collectif Interrégional, rapport de synthèse pour 1995, UMR 9966, Tours 1995, p. 21-33.

Publications

AGACHE 1988 = Roger AGACHE, L'Archéologie aérienne : des techniques et des méthodes simples à adapter aux régions et aux types de vestiges étudiés. Extrait des actes de la *Journée de l'archéologie aérienne*, APAM, Université de Toulouse le Mirail, 20 p.

ARCHEOLOGIE DU PAYSAGE 1993 = *Archéologie du Paysage*, Actes du colloque de Melrand, 28-29 mai 1991, IRPA, Pen Ar Bed, n° 148-149, mars-juin 1993, 92 p.

LEROUX 1992 = Gilles LEROUX, Corps-Nuds Graibusson, dans *Bilan Scientifique*, SRA Bretagne, 1992, p. 52.

LEROUX 1993 = Gilles LEROUX, Rennes-Vieuxville-Beaurade, dans *Bilan Scientifique*, SRA Bretagne, 1993, p. 53-54.

MARSAC 1991 = Maurice MARSAC, *Inventaire archéologique par photographie aérienne aux abords du Golfe des Pictons*, Mémoire EPHESS, ADANE, 120 p.

PAPE 1995 = Louis PAPE, *La Bretagne Romaine*, Ouest-France Université, 309 p.

Maurice GAUTIER

PROSPECTION-INVENTAIRE BASSIN OCCIDENTAL DE LA VILAINE ET CENTRE BRETAGNE

1997/31

Autorisation préfectorale du 7 avril 1997

Tome 2/2

COMPILATION DES FICHES DE DECOUVERTES.

15026

LISTE DES DECOUVERTES SIGNALEES.

DEPARTEMENT D'ILLE-ET-VILAINE.

- *ST-MEEN-LE-GRAND. Fahineuc.*

DEPARTEMENT DES COTES-D'ARMOR.

- *LANISCAT. Trozulon.*
- *MERDRIGNAC. Penhouët-Butteau.*
- *ST-IGEAUX. Kermartail.*
- *ST-IGEAUX. Bourg-Est.*
- *ST-IGEAUX. Le Troër.*

DEPARTEMENT DU MORBIHAN

- *GUILLIERS. Bourg-Est.*
- *GUILLIERS. Les Fossés.*
- *GUILLIERS. Les Fossés. Le Clos de la Brétèche.*
- *LOYAT. Lesvran.*
- *LOYAT. Les Rues Bouillé.*
- *LOYAT. Trégadoret.*
- *MAURON. La Morinais.*
- *MAURON. Le Haut-Validée.*
- *MAURON. Les Fossés.*
- *MAURON. Le Bas-Validée.*
- *MAURON. Le Rox.*
- *MENEAC. Coëtbily.*
- *MENEAC. St-Iger.*
- *MENEAC. Le Quillio.*
- *MOHON. Le Liderio.*
- *MOHON. Pourhaut.*
- *RUFFIAC. La Boulardais.*
- *ST-BRIEUC-DE-MAURON. Le Tremblay.*
- *ST-MALO-DES-TROIS-FONTAINES. Penfrat.*
- *TAUPONT. Le Loguel.*
- *TAUPONT. Le Val.*

Déclaration de découverte archéologique

Annexe I. 1

A retourner au Service Régional de l'Archéologie de Bretagne
6, rue du Chapitre, 35044 Rennes Cedex.

Première mention = ☒ Données complémentaires = ☐ Année première mention = ☐☐☐☐

Année = 1997 Nature de l'opération = P.I

Responsable = Maurice GAUTIER Organisme = Education Nationale (prospecteur bénévole).

Département : Ille et Vilaine Commune = St Méen le Grand

Lieu-dit (du Cadastre) : Tahireux

Lieu-dit (de l'I.G.N.) : Tahireux

Nom du site : Tahireux

Cadastre (Année de dernière mise à jour) : 1993 Section(s) et parcelle(s) : ZS 28, 47, 32

Observations :

Carte I.G.N.

Numéro	Nom	Année d'édition
1014 Est	St Méen le Grand	1981

Coordonnées Lambert Zone : I

Centre site : X = 262,500

Y = 2367,800

Rayon du site (mètres) : 0070 m

Contours

Xa			Ya		
Xb			Yb		
Xc			Yc		
Xd			Yd		
Xe			Ye		

Circonstances de la découverte : Anomalies phytologiques

Techniques de repérage : Prospection aérienne

Informateur : Maurice Gautier

Description des vestiges : Une partie d'un ensemble d'enclos superposés à dominante rectiligne

Etat de conservation : Structures tronquées

Eléments de datation : Aucun

Chronologie proposée : Indéterminée

Mobilier Oui ☐ Non ☒ Lieu de conservation :

Documentation : photographique jointe

Bibliographie :

CADRE RESERVE CELLULE CARTE ARCHEOLOGIQUE

N° de site attribué 35 | 297 | 0019 Code AP / AH ☑

N° d'enregistrement DRACAR 4129146 Modification ☐

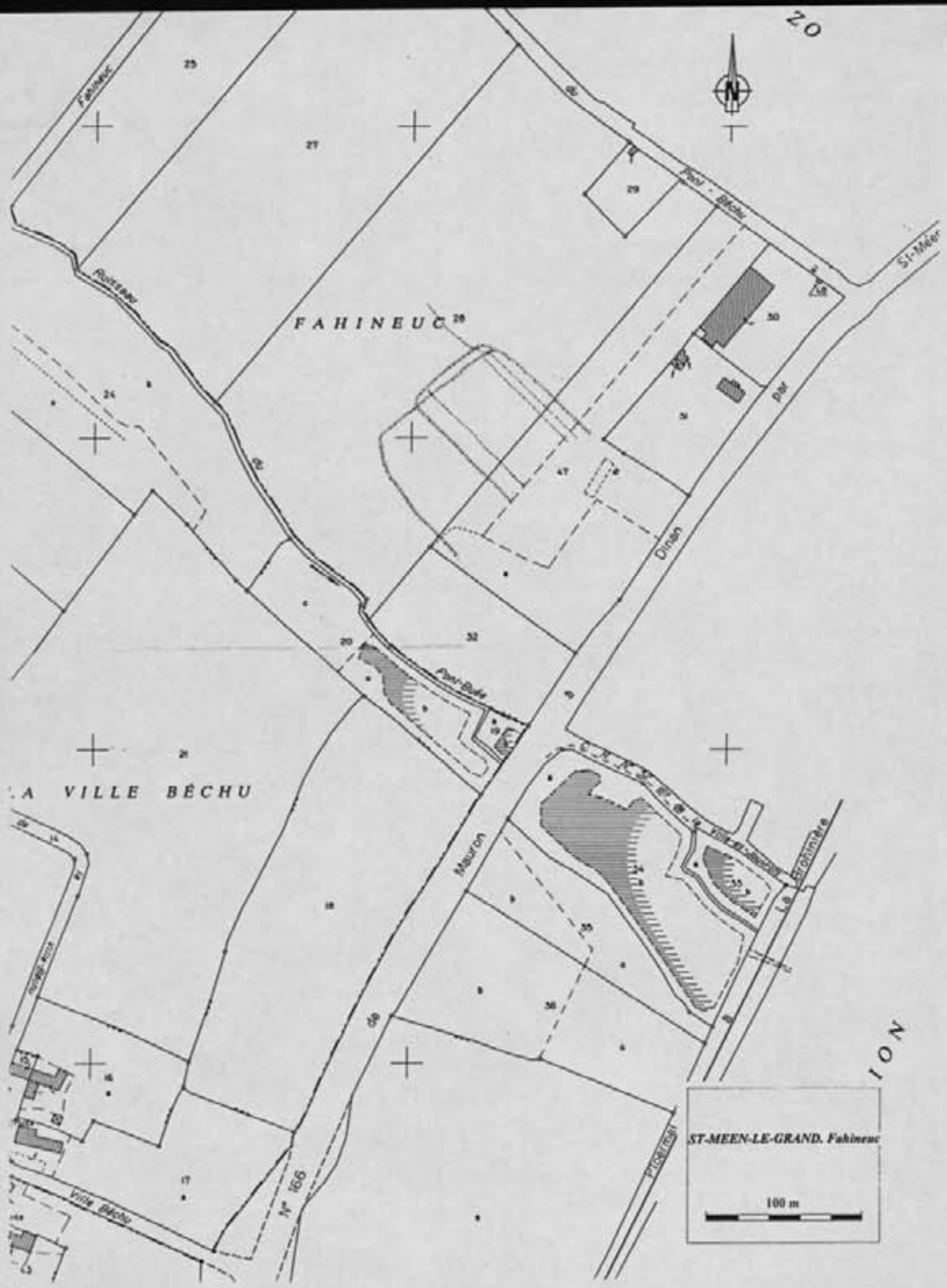

FAHINEUC
LA VILLE BÉCHU
Fahineuc
Ruisseau
Pont-Bêchu
Pont-Buée
Dinan
Mauron
St-Méen
La Brohinière
Ville Béchu
N° 166
ST-MEEN-LE-GRAND. Fahineuc
100 m



■ *ST-MEEN-LE-GRAND. Fahineuc.*

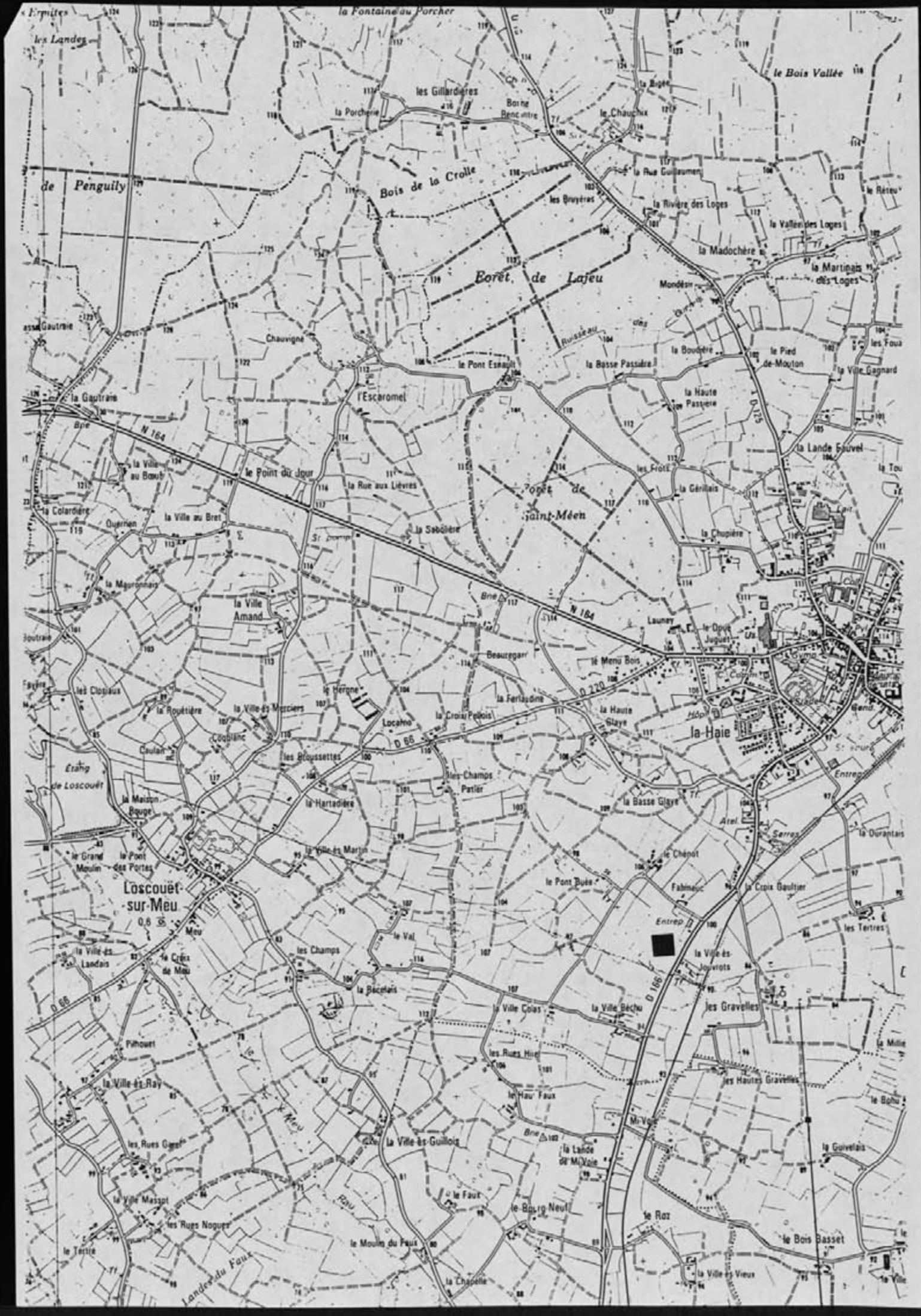

la Fontaine au Porcher
les Landes
le Bois Vallée
les Gillardières
la Porcherie
Borne Rencontre
le Chauchix
la Bigée
de Penguily
Bois de la Crolle
la Rue Guillaumen
les Bruyères
la Rivière des Loges
la Vallée des Loges
la Madochère
la Martinais des Loges
Forêt de Lajeu
Mondésir
Chauvigné
le Pont Esnault
la Basse Passière
la Boudière
le Pied de Mouton
la Ville Gagnard
la Gautraie
l'Escaromel
la Haute Passière
N 164
la Lande Fauvel
la Ville au Bœuf
le Point du Jour
la Rue aux Lièvres
les Frots
la Gérillais
la Colardière
Querrien
la Ville au Bret
la Sabolière
Forêt de Saint-Méen
la Chupière
la Mauronnais
la Ville Amand
Launay
le Opue Juguet
Beauregard
le Menu Bois
les Clotiaux
le Hergne
la Ferlaudine
la Rouetière
la Ville-ès-Merciers
Locarno
la Croix Pellois
la Haute Glaye
la Haie
Coqblanc
Caulan
les Broussettes
les Champs Patier
Étang de Loscouët
la Maison Rouge
la Hartadière
la Basse Glaye
la Ourantais
le Grand Moulin
le Pont des Portes
la Ville-ès-Martin
le Chénot
Loscouët-sur-Meu
le Pont Buée
Fabineuc
la Croix Gaultier
les Tertres
le Val
la Ville-ès-Landais
le Croix de Meu
les Champs
la Ville-ès-Jouvrots
la Bécelais
la Ville Colas
la Ville Béchu
les Gravelles
Pilhouet
les Rues Hire
la Ville-ès-Ray
les Hautes Gravelles
le Haut Faux
Mi-Voie
les Rues Garel
la Ville-ès-Guillois
la Lande de Mi-Voie
la Guivelais
la Ville Massot
le Faux
le Bourg Neuf
le Roz
les Rues Nogues
le Moulin du Faux
le Bois Basset
le Tertre
Landes du Faux
la Chapelle
la Ville-ès-Vieux

Déclaration de découverte archéologique

Annexe I. 1.

A retourner au Service Régional de l'Archéologie de Bretagne
6, rue du Chapitre, 35044 Rennes Cedex.

Première mention = ☒ Données complémentaires = ☐ Année première mention = ☐☐☐☐

Année = 1997 Nature de l'opération = P.I

Responsable = *Maurice GAUTIER* Organisme = *Education Nationale (prospecteur bénévole).*

Département : Côtes d'Armor Commune = Caniscat

Lieu-dit (du Cadastre) : Restirou

Lieu-dit (de l'I.G.N.) : Restirou

Nom du site : Restirou

Cadastre (Année de dernière mise à jour) : 1988 Section(s) et parcelle(s) : ZX, 56

Observations :

Carte I.G.N.

Numéro	Nom	Année d'édition
0818 Ouest	Guémené - sur - Scorff	1997

Coordonnées Lambert Zone : ☒

Centre site : X = 193 , 350

Y = 1074 , 350

Rayon du site (mètres) : 0100 m

Contours

Xa					Ya				
Xb					Yb				
Xc					Yc				
Xd					Yd				
Xe					Ye				

Circonstances de la découverte : Anomalies phytologiques

Techniques de repérage : Prospection aérienne

Informateur : Maurice Gautier

Description des vestiges : Ensemble d'enclos emboîtés à dominante curviligne ; spiralés limites agraires associées

Etat de conservation : Structures fossoyées

Eléments de datation : Aucun

Chronologie proposée : Indéterminée

Mobilier Oui ☐ Non ☒ Lieu de conservation :

Documentation : photographique jointe

Bibliographie :

CADRE RESERVE CELLULE CARTE ARCHEOLOGIQUE.

N° de site attribué 22 1617 0106 Code AP / AH ☐☐

N° d'enregistrement DRACAR 1131941 Modification ☐

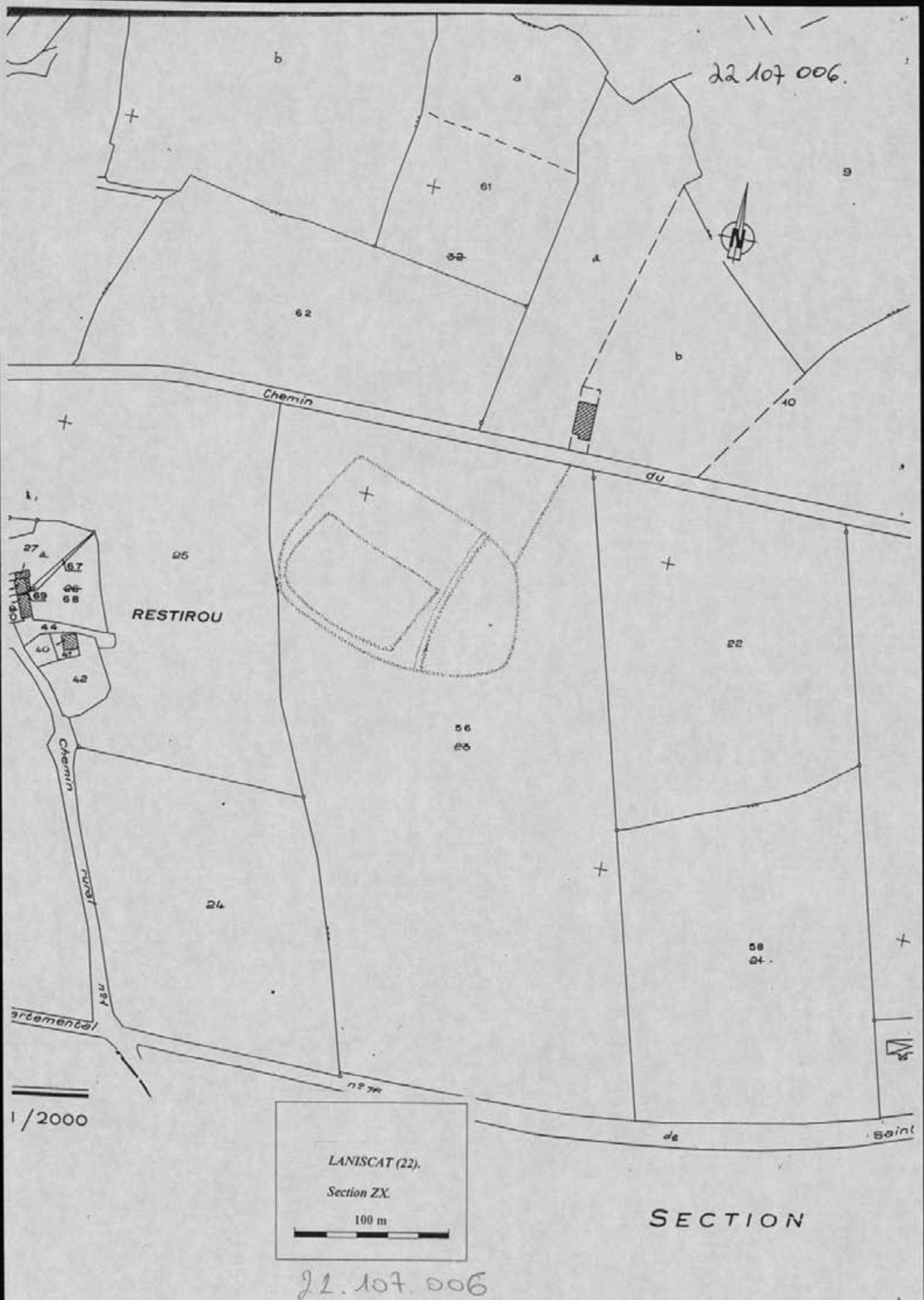

22 107 006.

b

a

61

9

~~32~~

a

62

b

Chemin

du

10

25

27

67

~~26~~

69

68

RESTIROU

44

40

41

42

22

56

~~23~~

Chemin

rural

24

58

~~21~~

artemental

n° 7A

1/2000

de

saint

LANISCAT (22).

Section ZX.

100 m

SECTION

22.107.006

8 LANISCAT. Restirou.

486
487
488
8,10 gr
489
GPS 490
Kerrault
Couplandour
Restirou
Kerbac
Pontdornal
Haut-Kerrault
Kerminor
Park Braz
le Blavet
St-Gilles
le Poteau
D 76
D 5
D 8
GR 341
Porschoc'h
Poulficher
Rosquelfen
le Véry
Kernévez
Gouarec
Lann Rosquelfen
Kergarrec
Perz-Forestier
Toul-Bleiz
Stangær-Mel
le Héau
la Villeneuve
Kerdaniel
Ty-Baron
Lao Oyelan
Kermanet
an Alé Braz
Liscuit
Allées couvertes
Moulin Ruiné
GR 37
N 164
le Roguet
Lande
de
Gouarec
Coat
le Roc'h
Liscuis
le Bonnet Rouge
Canal
Écluse
St Hervé
Bois de Gouarec
Bois de l'Abbaye
Bois du
le Bahel
le Léty
Ty-Bicot
Kernat
Kerjean
le Guénault
la Croix-Rouge
Lann ar Hours
Moulin Ruiné
Keraudic
Bois du Pouldu
Roscoët
Kergousse
Coat-Bihan
Kernévez
les Forges
Bois de Mérousse
le Pouldu
Coat-Cavarn
Lan-Ménac'h
Bois de Cavarn
le Saut du Chevreuil
Ker-Baptiste
Bel-Avenir
Ker-Julien
Ker-François
Ker-Rouron
Porto-Guern
Cavarn
Cavarn-Bihan
Stangnalien
Coëtudel
Belle-Vue
Bonélo
St-Roch
Kerjouan
Château des Salles
Etang des Salles
Kerguion
Perret

Déclaration de découverte archéologique

Annexe I. 1.

A retourner au Service Régional de l'Archéologie de Bretagne
6, rue du Chapitre, 35044 Rennes Cedex.

Première mention = ☒ Données complémentaires = ☐ Année première mention = ☐☐☐☐

Année = 1997 Nature de l'opération = P.I

Responsable = Maurice GAUTIER Organisme = Education Nationale (prospecteur bénévole).

Département : Côtes-d'Armor Commune = Caniscat

Lieu-dit (du Cadastre) : Larozulon

Lieu-dit (de l'I.G.N.) : Larozulon

Nom du site : Larozulon

Cadastre (Année de dernière mise à jour) : 1988 Section(s) et parcelle(s) : ZV, 8a

Observations :

Carte I.G.N.

Numéro	Nom	Année d'édition
0817 Ouest	St-Nicolas-du-Pélem	1986

Coordonnées Lambert Zone : ☒

Centre site : X = 193.350

Y = 2076.350

Rayon du site (mètres) : 0060 m

Contours

Xa			Ya		
Xb			Yb		
Xc			Yc		
Xd			Yd		
Xe			Ye		

Circonstances de la découverte : débris antiques

Techniques de repérage : Prospection pédestre

Informateur : Claudine Bernard

Description des vestiges : Important gisement gallo-romain matérialisé par des moellons, des tegulae, des imbrices, des pilettes d'hypocauste. Mobilier céramique du IIème siècle

Etat de conservation : Arasé par les travaux agricoles

Eléments de datation : Sigillée et poterie commune

Chronologie proposée : IIème siècle

Mobilier Oui ☒ Non ☐ Lieu de conservation : Claudine Bernard Caniscat

Documentation : photographique jointe.

Bibliographie :

CADRE RESERVE CELLULE CARTE ARCHEOLOGIQUE

N° de site attribué 22 4107 0014 Code AP / AH ☐☐

N° d'enregistrement DRACAR 4129315 Modification ☐

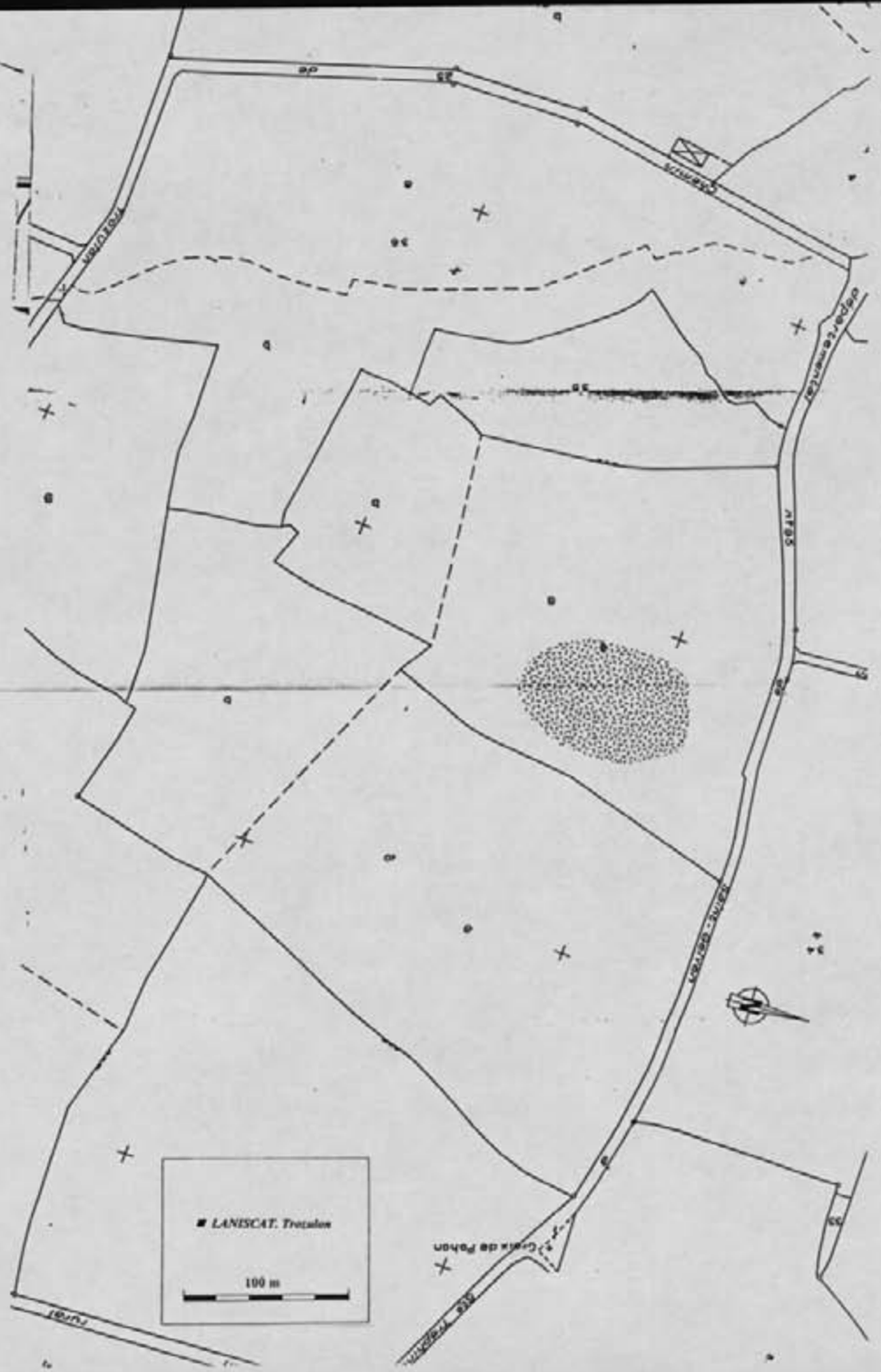
LANISCAT. Trocalon
100 m

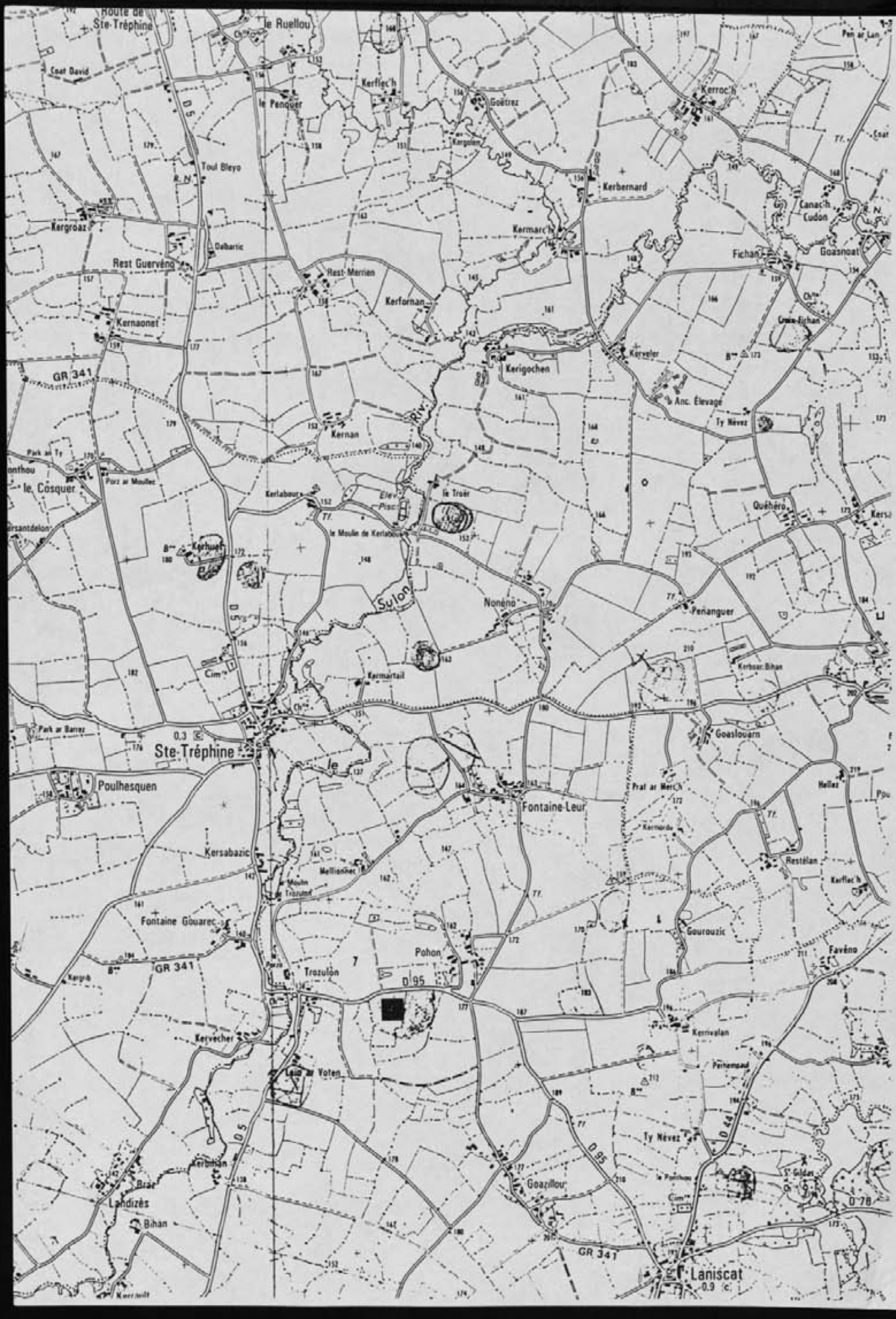

Route de Ste-Tréphine
le Ruellou
Coat David
le Penquer
Kerflec'h
Goëtrez
Kerroc'h
Toul Bleyo
Kergroaz
Kerbernard
Canac'h Cudon
Kermarc'h
Dalbartic
Rest Guervéno
Rest-Merrien
Fichan
Goasnoat
Kernaonet
Kerfornan
Kerveler
Kerigochen
GR 341
Anc. Élevage
Ty Névez
Kernan
Park an Ty
le Cosquer
Porz ar Moullec
Kerlabour
le Troër
Quéhéro
le Moulin de Kerlabour
Kerhuel
Sulon
Nonéno
Penanguer
Kermartail
Kerboar Bihan
Park ar Barrez
Ste-Tréphine
Goaslouarn
Poulhesquen
Fontaine-Leur
Prat ar Merc'h
Hellez
Kersabazic
Mellionnec
Restélan
Kerflec'h
Fontaine Gouarec
Gourouzic
Pohon
Favéno
GR 341
Trozulon
D 95
Kervecher
Kerrivalan
Leur ar Voten
Ty Névez
Goazillou
Landizès
Bihan
GR 341
Laniscat

Déclaration de découverte archéologique

Annexe I.

A retourner au Service Régional de l'Archéologie de Bretagne
6, rue du Chapitre, 35044 Rennes Cedex.

Première mention = ☒ Données complémentaires = ☐ Année première mention = ☐☐☐☐

Année = 1997 Nature de l'opération = P.I

Responsable = *Maurice GAUTIER* Organisme = *Education Nationale (prospecteur bénévole).*

Département : Côtes d'Armor Commune = Merdrignac

Lieu-dit (du Cadastre) : Penhoët - Butteau

Lieu-dit (de l'I.G.N.) : Penhoët - Butteau

Nom du site : Penhoët - Butteau

Cadastre (Année de dernière mise à jour) : 1985 Section(s) et parcelle(s) : ZT, 18a
ZW, 44 et 45
ZS, 22

Observations :

Carte I.G.N.

Numéro	Nom	Année d'édition
1018 ouest	Merdrignac	1987

Coordonnées Lambert Zone : I

Centre site : X = 248 . 850

Y = 1061 . 650

Rayon du site (mètres) : 0150 m

Contours

Xa			Ya		
Xb			Yb		
Xc			Yc		
Xd			Yd		
Xe			Ye		

Circonstances de la découverte : Anomalies phytologiques

Techniques de repérage : Prospection aérienne

Informateur : Maurice Gautier

Description des vestiges : Ensemble complexe d'enclos associant une structure à dominante curviligne à un enclos quadrangulaire à partition interne. En remarque de probables fossés agraires en connexion.

Etat de conservation : Structures fossoyées

Eléments de datation : Aucun

Chronologie proposée : Indéterminée

Mobilier Oui ☐ Non ☒ Lieu de conservation :

Documentation : photographique jointe

Bibliographie :

CADRE RESERVE CELLULE CARTE ARCHEOLOGIQUE

N° de site attribué 22 147 016 Code AP / AH ☐☐ intégré dans l'atlas

N° d'enregistrement DRACAR 12936 Modification ☐

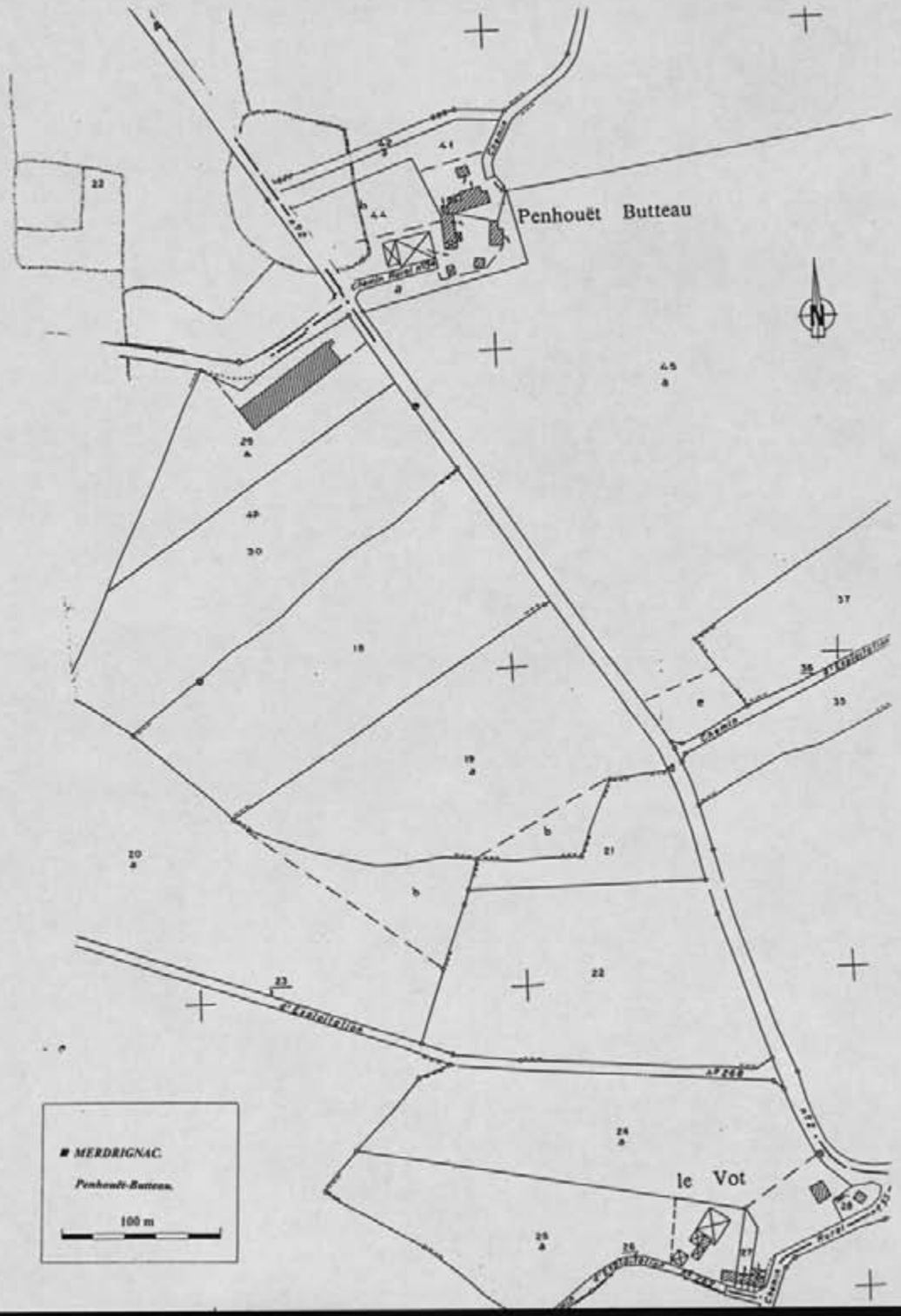
Penhouët Butteau
le Vot
MERDRIGNAC.
Penhouët-Butteau.
100 m

■ *MERDRIGNAC. Penhouët-Butteau.*

FORÊT DE LA HARDOUIN
Ruisseau de St-Doha
St-Doha
la Cigogne
la Mi-Forêt
Étang du Marais
la Vieuville
la Pétarie
la Robinonais
la Croix-Pinson
le Hélé
Létimeu
les Rues Bresset
Cartady
le Bocomont
Poilhâtre
la Fontenelle
le Vieux Presbytère
Penhoët Riant
les Gautrais
le Chêne de la Lande
la Pelgnie
Launay-Bellot
la Cariais
la Ville Cocatrie
le Vieux-Bourg
la Croix Cellier
le Bas Breil
la Ville-ès-Coqs
la Héronnière
le Calvaire
la Ville Neuve
la Ville Hubeau
le Pont Herva
le Haut Breil
la Chaussée
le Plessis
le Moulin de Raitren
la Ville Pelée
Mouille-Braies
la Racine
la Ville-ès-Guyomard
Raitren
la Ville Bohérée
la Haie
la Saudraie
la Bréhaudière
la Ville-ès-Coupeaux
Lessiguet
Beau Buisson
la Ville-ès-Bagot
le Cognet
le Petit Frau
la Ville Geffray
la Hayette
le Grand Frau
la Petite Chapelle
la Tremblais
le Perron
la Verger
la Lande Recoursé
le Pont de Fer
Haute Ville
la Ville-ès-Bréhons
la Ramée
les Fouées
Pont de l'Eau qui Tourne
la Ville Cordel
Tréga
les Claies
la Ville Ferron
le Bois Jouaire
les Rues Penhoët
Terradineuf
Quémelin
la Ville Oréal
la Ville-ès-Bret
la Ville-ès-Turniaux
Launay-Fily
la Vallée
Bodérien
les Rues Glaras
Penhoët Butteau
les Touches
le Ligneul
Bilhaut
la Cour

Déclaration de découverte archéologique

Annexe I. 1

A retourner au Service Régional de l'Archéologie de Bretagne
6, rue du Chapitre, 35044 Rennes Cedex.

Première mention = ☒ Données complémentaires = ☐ Année première mention = ☐☐☐☐

Année = 1997 Nature de l'opération = P.I

Responsable = Maurice GAUTIER Organisme = Education Nationale (prospecteur bénévole).

Département : Morbihan Côtes d'Armor Commune = St-Igeaux

Lieu-dit (du Cadastre) : Bourg est

Lieu-dit (de l'I.G.N.) : Bourg est

Nom du site : Bourg est

Cadastre (Année de dernière mise à jour) : ☐☐☐☐ Section(s) et parcelle(s) : ZE, 23a

Observations :

Carte I.G.N.

Numéro	Nom	Année d'édition
0817 ouest	St-Nicolas-du-Pélem	1986

Coordonnées Lambert Zone : ☒

Centre site : X = 196,550

Y = 2078,300

Rayon du site (mètres) : 0150 m

Contours

Xa			Ya		
Xb			Yb		
Xc			Yc		
Xd			Yd		
Xe			Ye		

Circonstances de la découverte : Anomalies phytologiques sur céréales

Techniques de repérage : Prospection aérienne

Informateur : Maurice Gautier

Description des vestiges : Groupement d'enclos comprenant une structure à dominante curviligne et un enclos de forme trapézoïdale vu partiellement

Etat de conservation : Structures fossoyées

Eléments de datation : Aucun

Chronologie proposée : Indéterminée

Mobilier Oui ☐ Non ☒ Lieu de conservation :

Documentation : photographique jointe

Bibliographie :

CADRE RESERVE CELLULE CARTE ARCHEOLOGIQUE

N° de site attribué 22 313 14 0096 Code AP / AH ☑

N° d'enregistrement DRACAR 1129318 Modification ☐

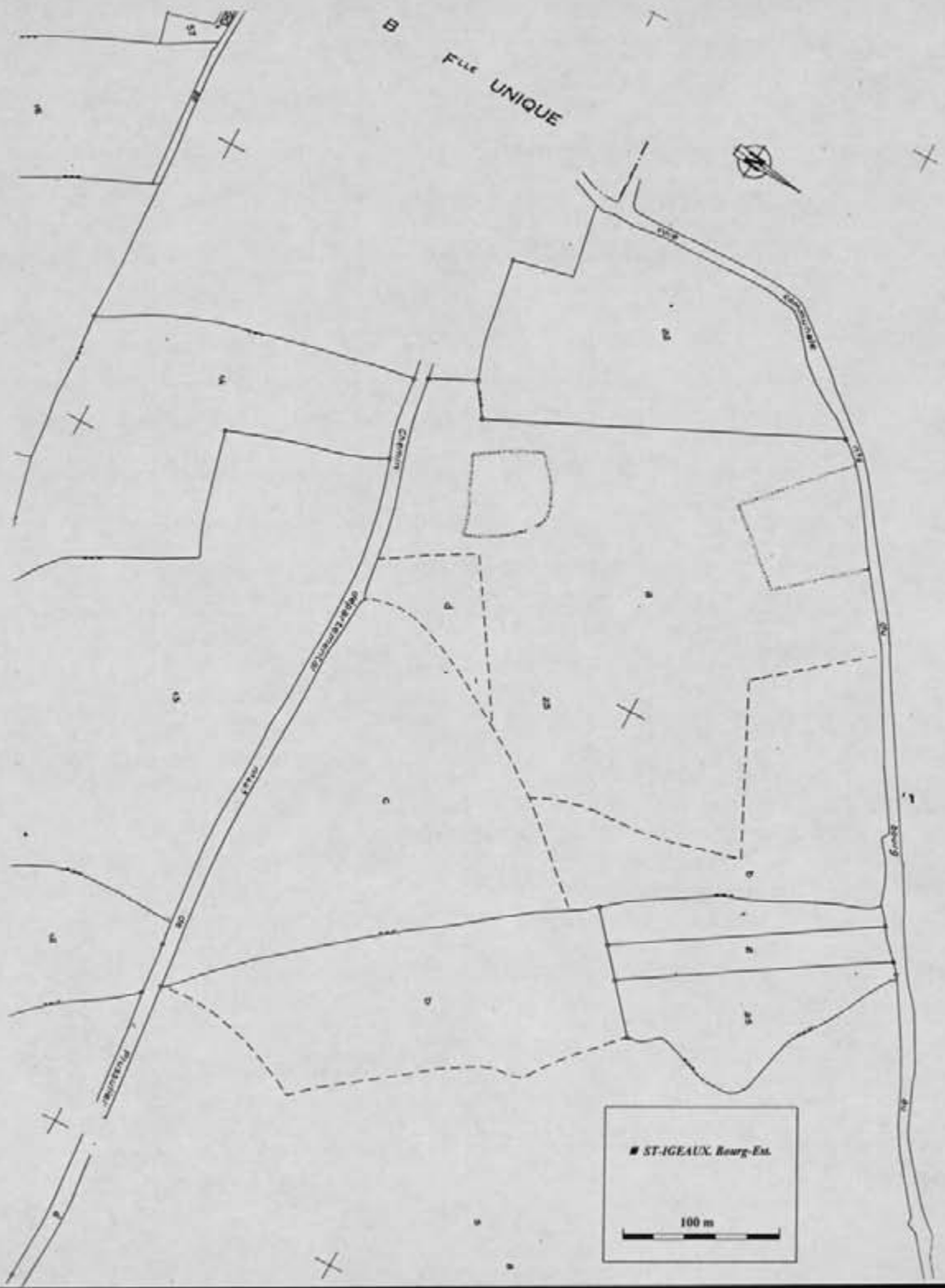

22.334.006



■ *ST-IGEAUX. Bourg-Est.*

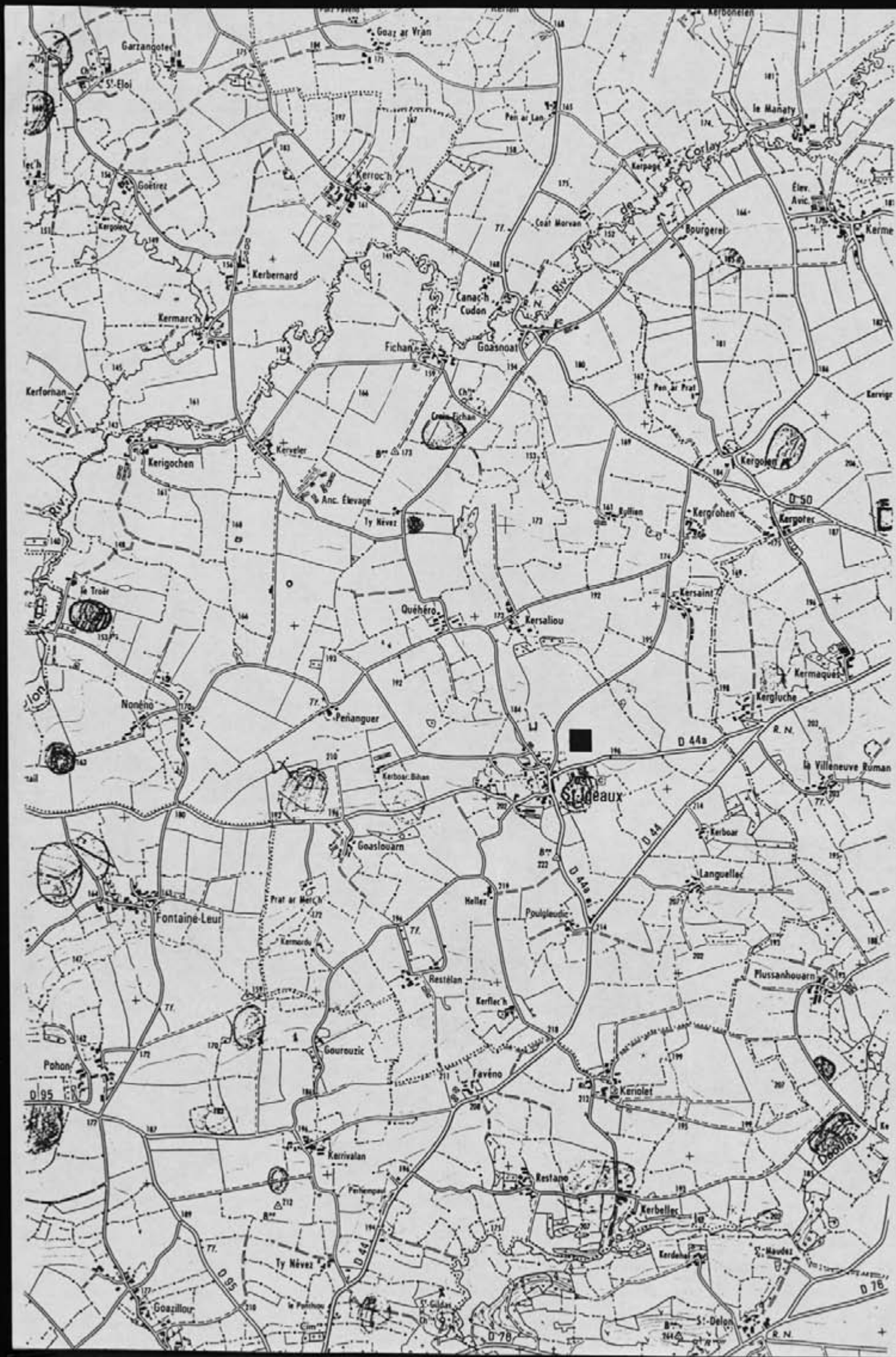
Goaz ar Vran
Garzangotec
St-Eloi
Kerbonelen
le Manaty
Pen ar Lan
Corlay
Kerpage
Kerroc'h
Goëtrez
Kergolen
Coat Morvan
Bourgerel
Élev. Avic.
Kerme
Kerbernard
Canac'h Cudon
Kermarc'h
Fichan
Goasnoat
Kerfornan
Pen ar Prat
Kervigr
Kerigochen
Kerveler
Kergolen
Anc. Élevage
Ty Névez
Kergrohen
Kergotec
D 50
le Troër
Kersaint
Quéhéro
Kersaliou
Kermaqués
Kergluche
Nonéno
Peñanguer
D 44a
la Villeneuve Ruman
Kerboar Bihan
St-Ideaux
Kerboar
Goaslouarn
D 44
Languellec
Hellez
Poulgleudic
Fontaine-Leur
Prat ar Merc'h
Kermordu
Restélan
Plussanhouarn
Kerflec'h
Gourouzic
Pohon
Favéno
Keriolet
D 95
Kerrivalan
Restano
Kerbellec
Ty Névez
Kerdehel
St-Maudez
Goazillou
St-Gildas
St-Delon
D 78
R. N.

Déclaration de découverte archéologique

Annexe I. .

A retourner au Service Régional de l'Archéologie de Bretagne
6, rue du Chapitre, 35044 Rennes Cedex.

Première mention = ☒ Données complémentaires = ☐ Année première mention = ☐☐☐☐

Année = 1997 Nature de l'opération = P.I

Responsable = ... *Maurice GAUTIER* ..... Organisme = . *Education Nationale (prospecteur bénévole).*

Département : Côtes-d'Armor Commune = St-Jgeaux

Lieu-dit (du Cadastre) : Kermartail

Lieu-dit (de l'I.G.N.) : Kermartail

Nom du site : Kermartail

Cadastre (Année de dernière mise à jour) : ☐☐☐☐ Section(s) et parcelle(s) : ZM, 21, 41

Observations :

Carte I.G.N.

Numéro	Nom	Année d'édition
0877 Ouest	St-Nicolas-des-Pélem	1986

Coordonnées Lambert Zone : ☒

Centre site : X = 193,750

Y = 1678,400

Rayon du site (mètres) : 0100 m

Contours

Xa					Ya				
Xb					Yb				
Xc					Yc				
Xd					Yd				
Xe					Ye				

Circonstances de la découverte : Anomalies sur herbages

Techniques de repérage : Prospection aérienne

Informateur : Maurice Gautier

Description des vestiges : Ensemble d'enclos emboîtés de forme ovalaire ; une entrée est aménagée à l'est. Un petit enclos en forme de fer à cheval est visible à proximité de l'entrée

Etat de conservation : Structures fossoyées

Eléments de datation : Aucun

Chronologie proposée : Indéterminée

Mobilier Oui ☐ Non ☒ Lieu de conservation :

Documentation : photographique jointe

Bibliographie :

Cadre réservé cellule carte archéologique

N° de site attribué 22 3314 0015 Code AP / AH /

N° d'enregistrement DRACAR 1293137 Modification ☐

22-334-005

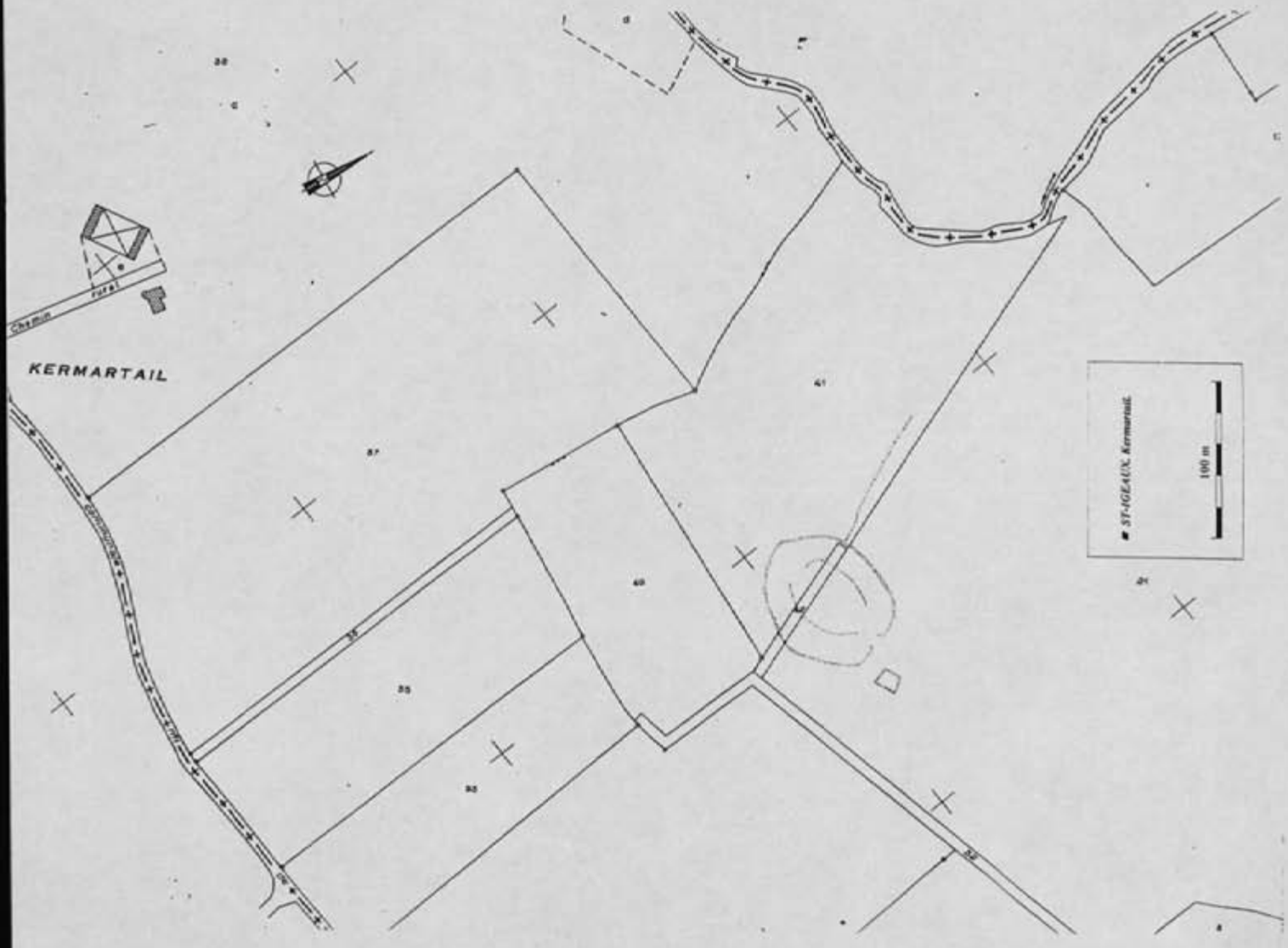

■ *ST-IGEAUX. Kermartail.*

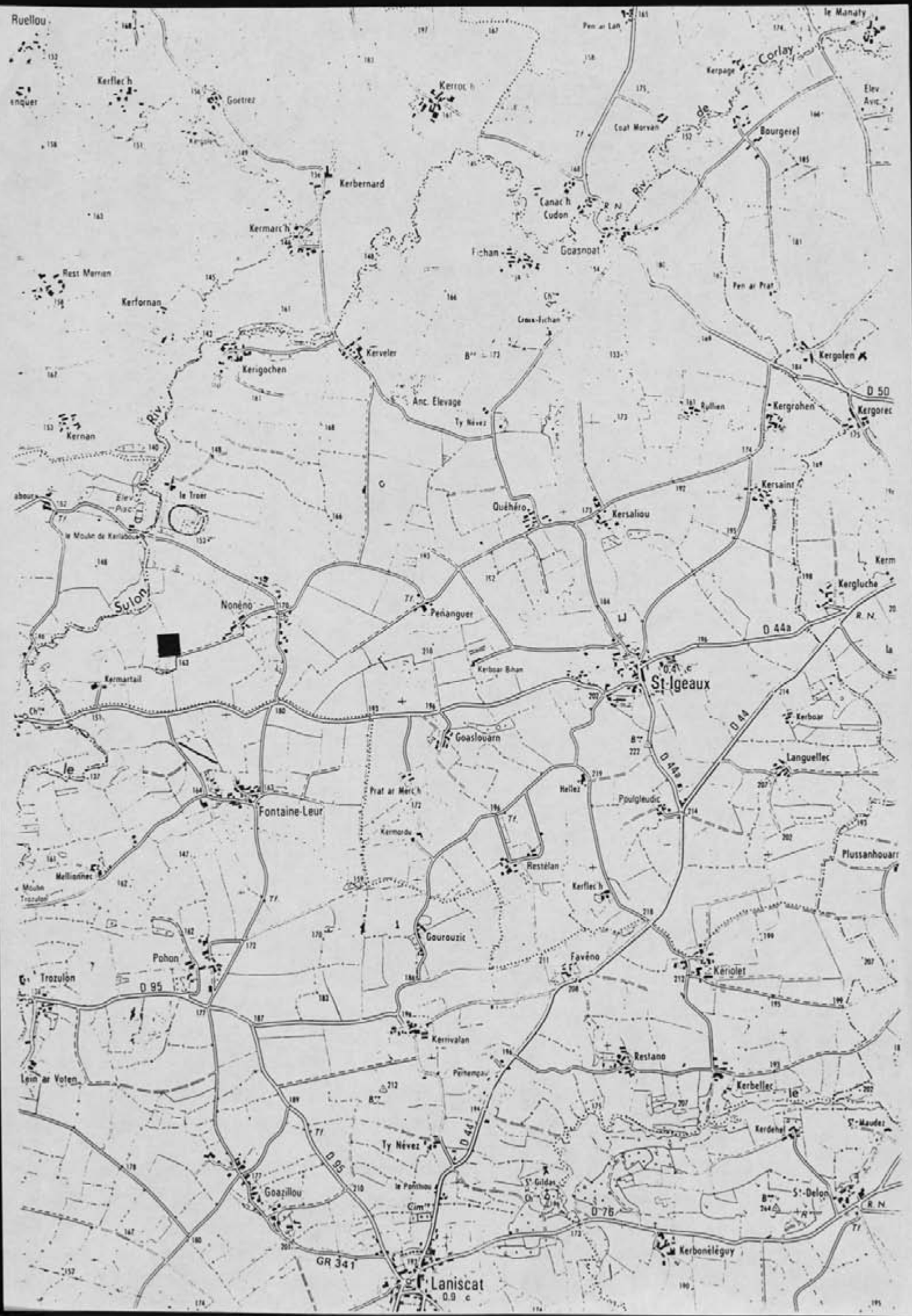

Ruellou
Kerflec'h
Goetrez
Kerroc'h
Pen ar Lan
le Manaty
Corlay
Kerpage
Elev Avic
Coat Morvan
Bourgerel
Kerbernard
Canac'h Cudon
Kermarc'h
Goasnoat
Fichan
Rest Merrien
Kerfornan
Pen ar Prat
Croix-Fichan
Kerveler
Kergolen
Kerigochen
D 50
Anc. Elevage
Ty Névez
Rullien
Kergrohen
Kergorec
Kernan
Riv
le Troer
Elev Piac
le Moulin de Kerlabour
Quéhéro
Kersaliou
Kersaint
Kergluche
Sulon
Nonéno
Penanguer
D 44a
Kerboar Bihan
St-Igeaux
Kermartail
Kerboar
Goaslouarn
D 44
Languellec
Hellez
Poulgleudic
Prat ar Merc'h
Fontaine-Leur
Kermordu
Plussanhouarn
Restélan
Mellionnec
Kerflec'h
Gourouzic
Pohon
Favéno
Kériolet
Trozulon
D 95
Kerrivalan
Restano
Lein ar Voten
Kerbellec
Kerdehel
St-Maudez
Ty Névez
D 44
D 95
Goazillou
St-Gildas
St-Delon
D 76
Kerbonéléguy
GR 341
Laniscat

Déclaration de découverte archéologique

Annexe I.1

A retourner au Service Régional de l'Archéologie de Bretagne
6, rue du Chapitre, 35044 Rennes Cedex.

Première mention = [X] Données complémentaires = [ ] Année première mention = [ ]

Année = 1997 Nature de l'opération = ...

Responsable = ...*Maurice GAUTIER* ..... Organisme = . *Education Nationale (prospecteur bénévole).*

Département : Côtes-d'Armor Commune = St-Igeaux

Lieu-dit (du Cadastre) : Le Praër

Lieu-dit (de l'I.G.N.) : Le Praër

Nom du site : Le Praër

Cadastre (Année de dernière mise à jour) : [ ] Section(s) et parcelle(s) : ZM, 2

Observations : .....

Carte I.G.N.

Numéro	Nom	Année d'édition
0917	St-Nicolas-du-Pelem	1986

Coordonnées Lambert Zone : [1]

Centre site : X = 193 , 860

Y = 1079 , 400

Rayon du site (mètres) : 0100 m

Contours

Xa			Ya		
Xb			Yb		
Xc			Yc		
Xd			Yd		
Xe			Ye		

Circonstances de la découverte : Anomalies phytologiques sur céréales

Techniques de repérage : Prospection aérienne

Informateur : Maurice Gautier

Description des vestiges : Ensemble d'enclos superposés avec entrées orientées à l'est

Etat de conservation : Structures fossoyées

Eléments de datation : Aucun

Chronologie proposée : Indéterminée

Mobilier Oui [ ] Non [X] Lieu de conservation : .....

Documentation : photographique jointe

Bibliographie : .....

CADRE RESERVE CELLULE CARTE ARCHEOLOGIQUE

N° de site attribué 22 313 14 0017 Code AP / AH [ ]

N° d'enregistrement DRACAR 1291319 Modification [ ]

22-334.007

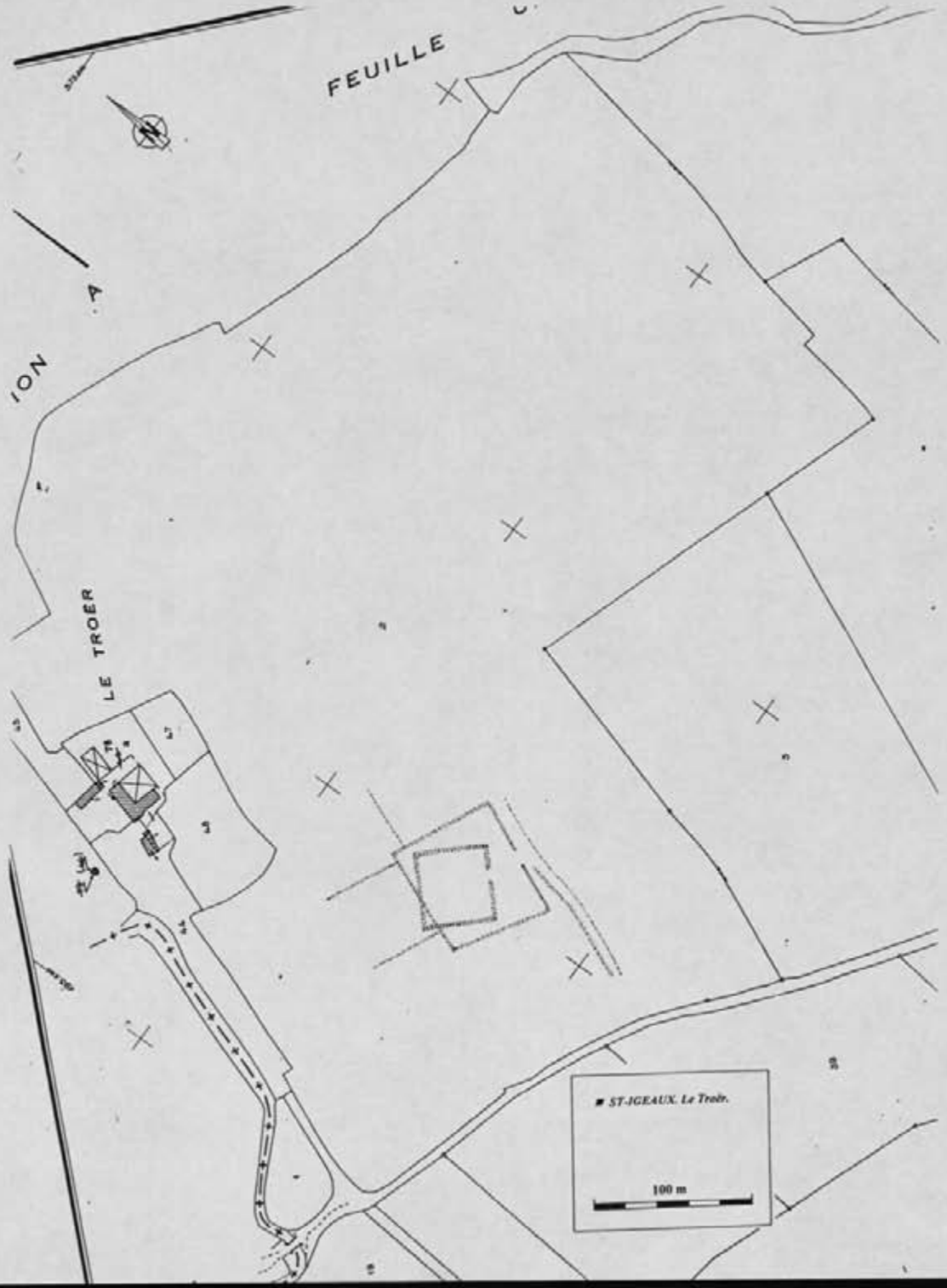

■ *ST-IGEAUX. Le Troër.*

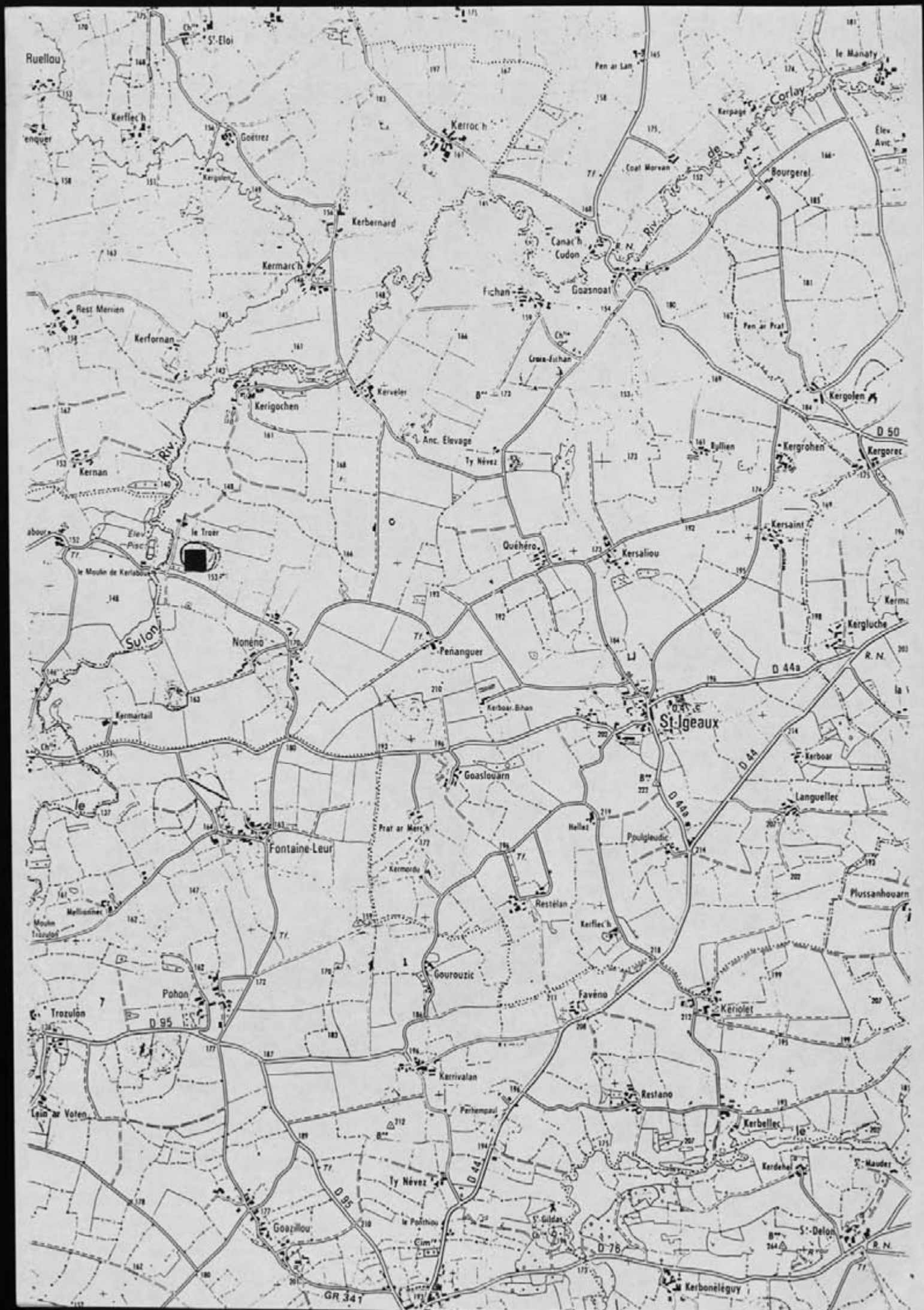

Ruellou
St-Eloi
Kerflec'h
Goëtrez
Kerroc'h
Pen ar Lan
le Manaty
Corlay
Kerpage
Coat Morvan
Bourgerel
Kerbernard
Canac'h Cudon
Kermarc'h
Fichan
Goasnoat
Rest Merrien
Kerfornan
Pen ar Prat
Kerigochen
Kerveler
Kergolen
D 50
Anc. Elevage
Ty Névez
Kergrohen
Kergorec
Kernan
Riv.
le Troër
Elev. Pisc.
le Moulin de Kerlabou
Quéhéro
Kersaliou
Kersaint
Sulon
Nonéno
Peñanguer
Kergluche
D 44a
Kermartail
Kerboar-Bihan
St-Igeaux
Kerboar
Goaslouarn
Languellec
Fontaine-Leur
Prat ar Merc'h
Hellez
Poulgleudic
Kermordu
Plussanhouarn
Restélan
Kerflec'h
Gourouzic
Pohon
Favéno
Kériolet
Trozulon
D 95
Kerrivalan
Restano
Lein ar Voten
Perhempaul
Kerbellec
Kerdehel
Ty Névez
D 44
Goazillou
le Pontiou
St-Gildas
D 76
St-Delon
Kerbonéléguy
GR 341

Déclaration de découverte archéologique

Annexe I. 1.

A retourner au Service Régional de l'Archéologie de Bretagne
6, rue du Chapitre, 35044 Rennes Cedex.

Première mention = ☒ Données complémentaires = ☐ Année première mention = ☐☐☐☐

Année = 1997 Nature de l'opération = P.I

Responsable = Maurice GAUTIER Organisme = Education Nationale (prospecteur bénévole).

Département : Morbihan Commune = Guilliers

Lieu-dit (du Cadastre) : Bourg - Est

Lieu-dit (de l'I.G.N.) : Bourg - Est

Nom du site : Bourg - Est

Cadastre (Année de dernière mise à jour) : 1987 Section(s) et parcelle(s) : AC, 349, 98, 236

Observations :

Carte I.G.N.

Numéro	Nom	Année d'édition
1019 Ouest	Ploërmel	1978

Coordonnées Lambert Zone : ☒

Centre site : X = 246 , 850

Y = 2348 , 806

Rayon du site (mètres) : 0090 m

Contours

Xa					Ya				
Xb					Yb				
Xc					Yc				
Xd					Yd				
Xe					Ye				

Circonstances de la découverte : Anomalies phytologiques sur blé

Techniques de repérage : Prospection aérienne

Informateur : Maurice Gautier

Description des vestiges : Vue partielle d'un ensemble d'enclos emboîtés à dominante curviligne

Etat de conservation : Structures fossoyées

Eléments de datation : Aucun

Chronologie proposée : Indéterminée

Mobilier Oui ☐ Non ☒ Lieu de conservation :

Documentation : photographique jointe

Bibliographie :

CADRE RESERVE CELLULE CARTE ARCHEOLOGIQUE

N° de site attribué 56 0810 01377 Code AP / AH ☑

N° d'enregistrement DRACAR 1219412 Modification ☐

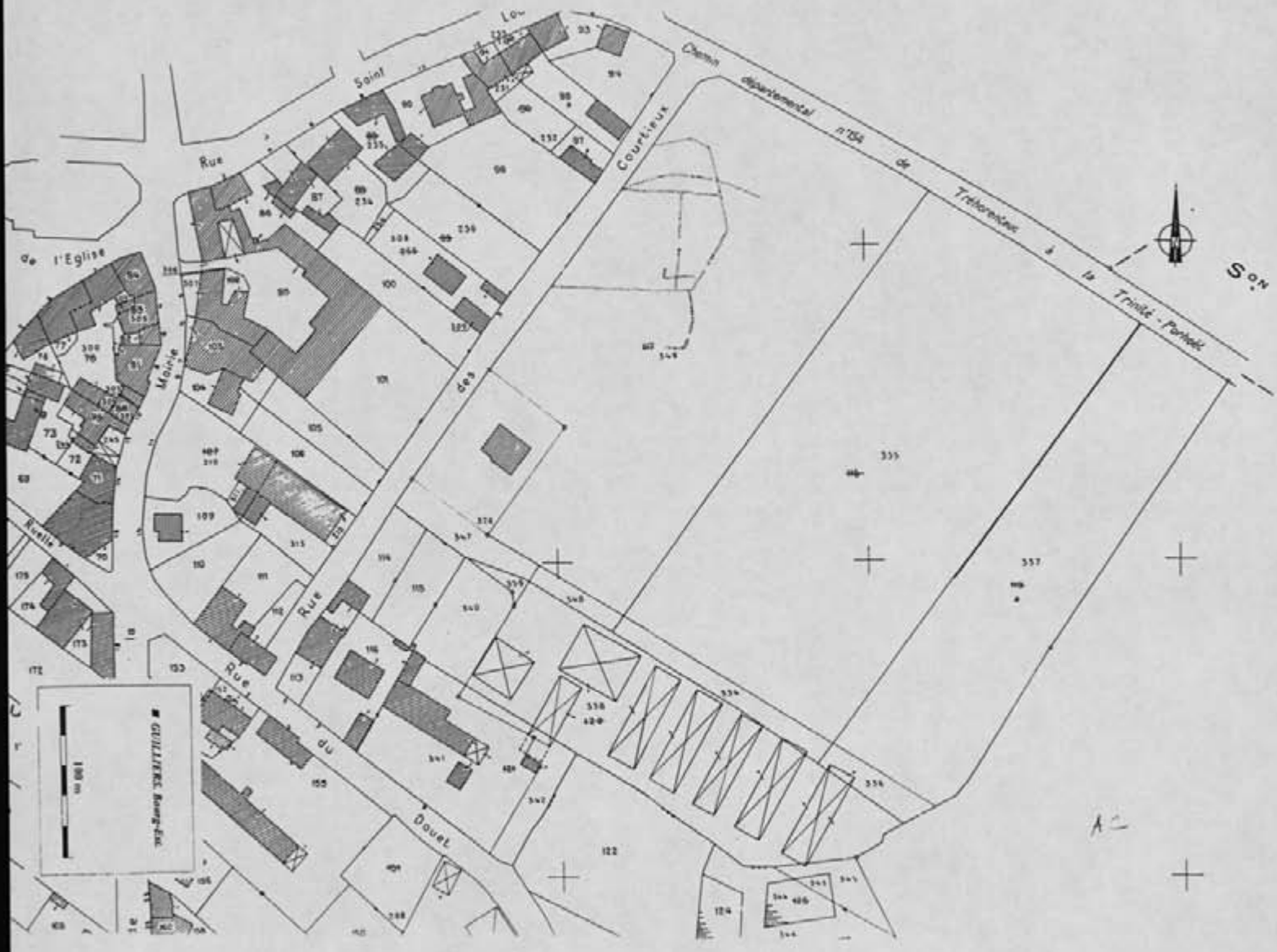
Chemin départemental n°154 de Tréhorenteuc à la Trinité-Porhoët
Rue Saint
de l'Eglise
Mairie
Courtieux
des
Rue
Rue du Douet
Ruelle
GUILLIERS Bourg-Est
100 m
SON

■ *GUILLIERS. Bourg-Est.*

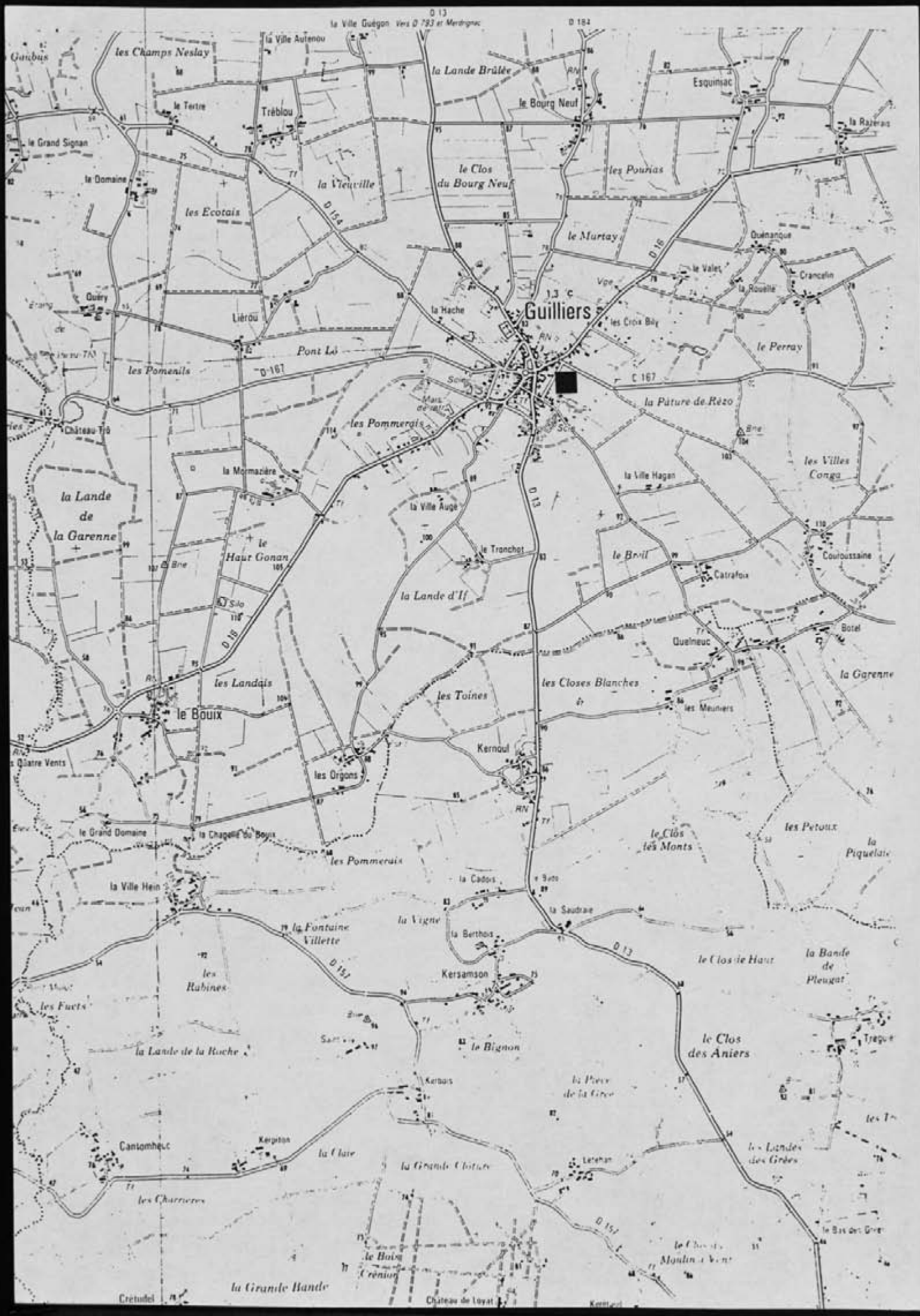

la Ville Guégon
Vers D 793 et Merdrignac
D 13
D 184
la Ville Autenou
les Champs Neslay
la Lande Brûlée
Esquinsac
le Tertre
Tréblou
le Bourg Neuf
la Razerais
le Grand Signan
le Domaine
la Vieuville
le Clos du Bourg Neuf
les Pourias
les Ecotais
D 154
le Murtay
Quénanque
le Valet
Crancelin
la Rouelle
Quéry
Liérou
la Hache
Guilliers
les Croix Bily
le Perray
Pont Lô
les Pomenils
D 167
C 167
la Pâture de Rézo
Château-Trô
les Pommerais
les Villes Conga
la Mormazière
la Ville Hagan
la Lande de la Garenne
la Ville Auge
le Haut Gonan
le Tronchot
le Breil
Couroussaine
Catrafoix
la Lande d'If
Botel
Quelneuc
la Garenne
les Landais
les Toines
les Closes Blanches
les Meuniers
le Bouix
Kernoul
les Orgons
le Grand Domaine
la Chapelle du Bouix
les Pommerais
le Clos les Monts
les Petoux
la Piquelaie
la Ville Hein
la Cadois
la Saudraie
la Fontaine Villette
la Vigne
la Berthois
D 157
D 13
le Clos de Haut
la Bande de Pleugat
les Rabines
Kersamson
les Fucts
le Bignon
le Clos des Aniers
la Lande de la Roche
Kerbois
la Pièce de la Grée
Cantomheuc
Kerpiton
la Claie
la Grande Clôture
Letehan
les Landes des Grées
les Charrières
le Bois Crénion
la Grande Bande
Crétudel
Château de Loyat

Déclaration de découverte archéologique

Annexe I. 1

A retourner au Service Régional de l'Archéologie de Bretagne
6, rue du Chapitre, 35044 Rennes Cedex

Première mention = ☒ Données complémentaires = ☐ Année première mention = ☐☐☐☐

Année = 1997 Nature de l'opération = P.I

Responsable = Maurice GAUTIER Organisme = Education Nationale (prospecteur bénévole).

Département : Morbihan Commune = Guilliers

Lieu-dit (du Cadastre) : Les Fossés

Lieu-dit (de l'I.G.N.) : Les Fossés

Nom du site : Le Clos

Cadastre (Année de dernière mise à jour) : 1987 Section(s) et parcelle(s) : ZL, 66 et 67

Observations :

Carte I.G.N.

Numéro	Nom	Année d'édition
1018 Ouest	Sérdrignac	1987.

Coordonnées Lambert Zone : ☐

Centre site : X = 248 , 550

Y = 1052 , 150

Rayon du site (mètres) : 0060 m

Contours

Xa			Ya		
Xb			Yb		
Xc			Yc		
Xd			Yd		
Xe			Ye		

Circonstances de la découverte : Vaine pâture sur céréales

Techniques de repérage : Prospection aérienne

Informateur : Maurice Gautier

Description des vestiges : Vue partielle d'un ensemble d'enclos emboités de forme rectangulaire ; une entrée "en chicane" est aménagée à l'ouest.

Etat de conservation : Structures fossoyées

Eléments de datation : Aucun

Chronologie proposée : Indéterminée

Mobilier Oui ☐ Non ☒ Lieu de conservation :

Documentation : photographique jointe

Bibliographie :

CADRE RESERVE CELLULE CARTE ARCHEOLOGIQUE

N° de site attribué 516 0810 0138 Code AP / AH ☐☐

N° d'enregistrement DRACAR 12B1413 Modification ☐

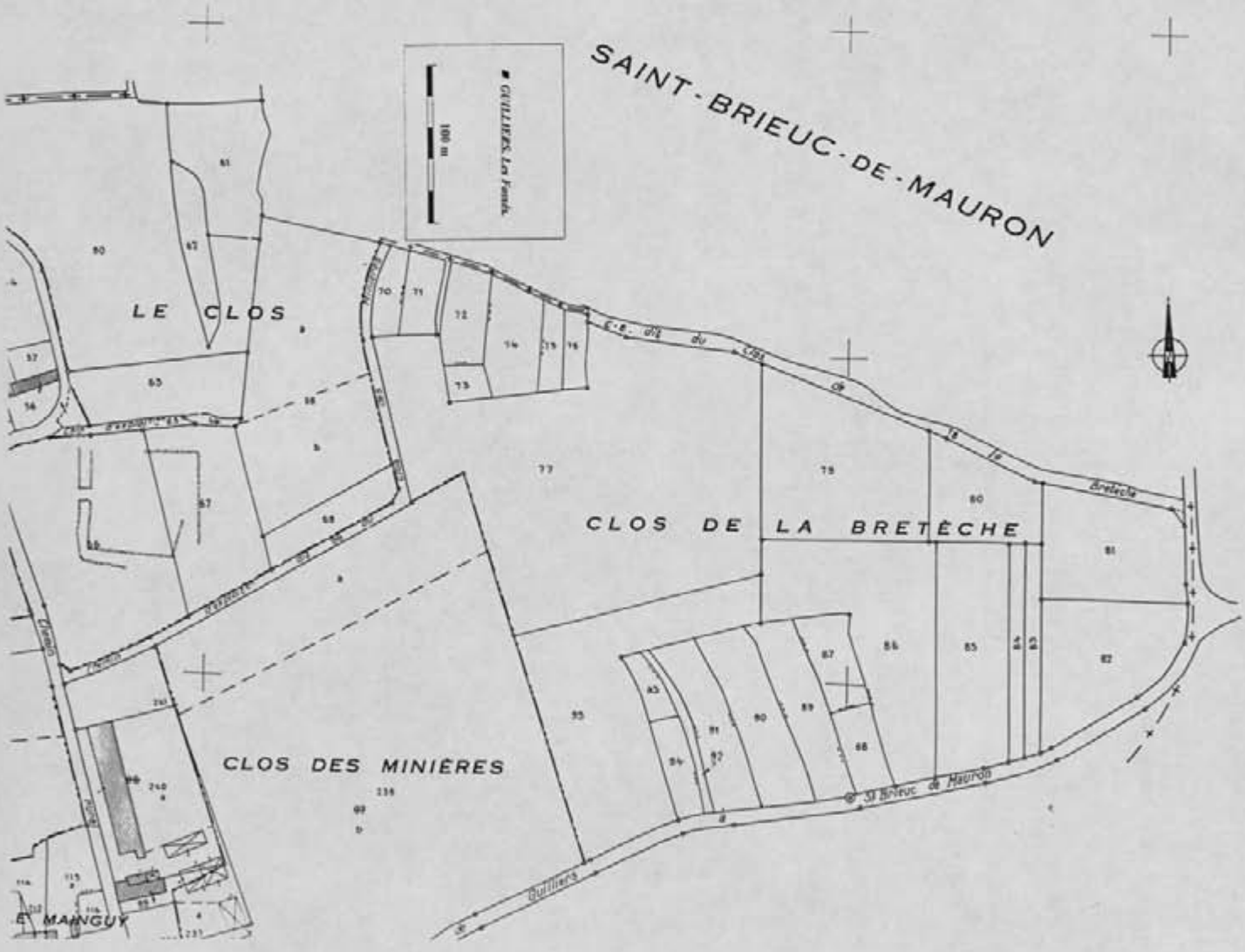
SAINT-BRIEUC-DE-MAURON
GUILLIERS. Les Fossés.
100 m
LE CLOS
CLOS DE LA BRETÈCHE
CLOS DES MINIÈRES
E. MAINGUY
Bretèche
St Brieuc de Mauron
Guilliers

■ *GUILLIERS. Les Fossés.*

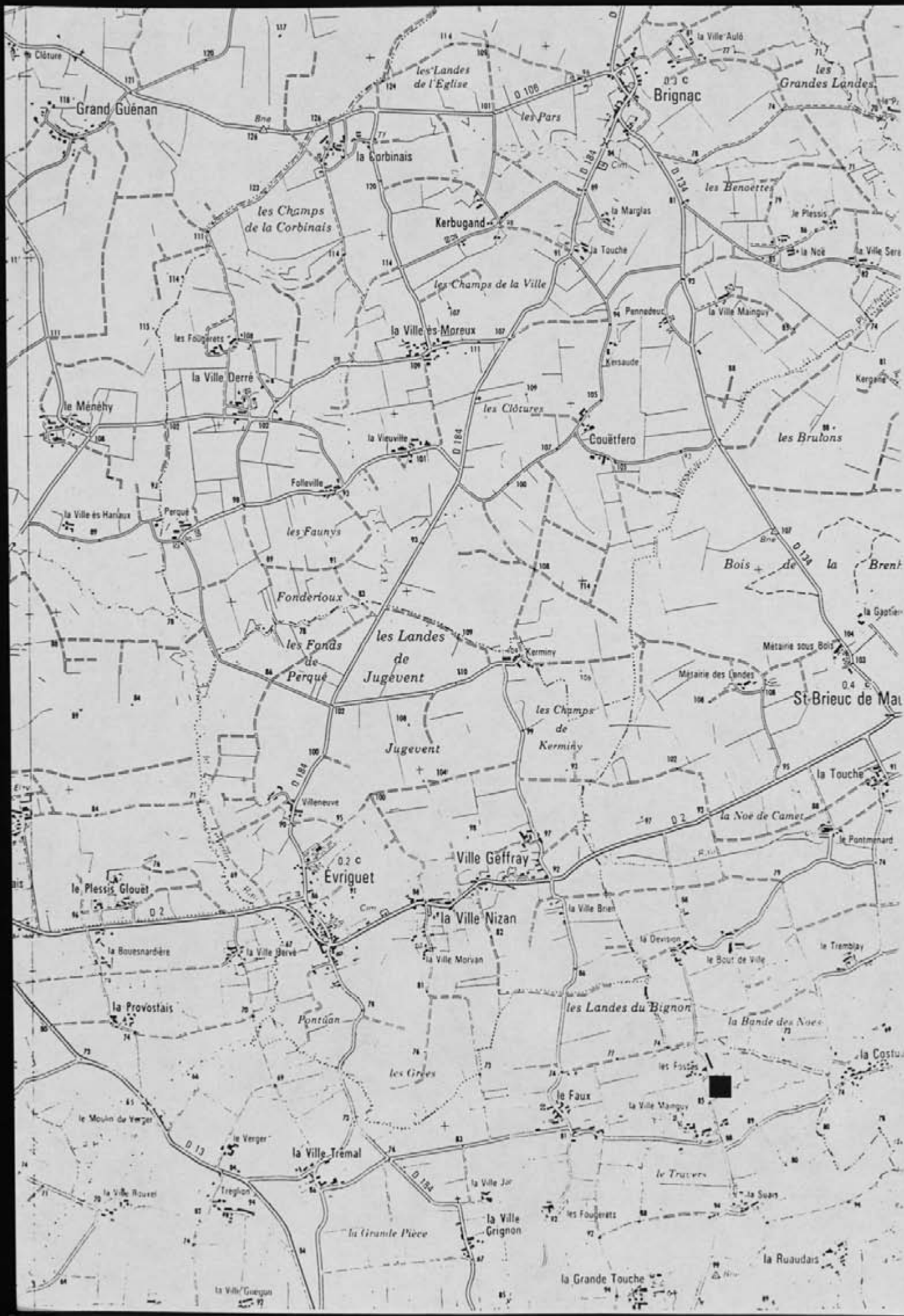

Grand Guénan
la Corbinais
les Landes de l'Eglise
les Pars
Brignac
la Ville Auló
les Grandes Landes
les Champs de la Corbinais
Kerbugand
la Marglas
la Touche
les Benoettes
le Plessis
la Noë
les Champs de la Ville
Pennedeuc
la Ville Mainguy
la Ville ès Moreux
les Fougerets
la Ville Derré
Kersaude
le Ménéhy
les Clôtures
Couëtfero
les Brulons
la Vieuville
Folleville
la Ville ès Hanaux
Perqué
les Faunys
Bois de la Brenh
Fonderioux
les Fonds de Perqué
les Landes de Jugevent
Kerminy
Métairie sous Bois
Métairie des Landes
St-Brieuc de Mau
les Champs de Kerminy
Jugevent
la Touche
Villeneuve
la Noë de Camet
le Pontmenard
Ville Geffray
Évriguet
le Plessis Glouët
la Ville Nizan
la Ville Brien
la Bouesnardière
la Ville Hervé
la Ville Morvan
la Division
le Bout de Ville
le Tremblay
la Provostais
Pontuan
les Landes du Bignon
la Bande des Noes
les Grées
les Fostes
le Faux
la Ville Mainguy
le Moulin de Verger
le Verger
la Ville Trémal
le Travers
la Ville Jar
la Suais
la Ville Grignon
les Fougerets
la Grande Pièce
la Ruaudais
la Grande Touche
la Ville Guégon

Déclaration de découverte archéologique

Annexe I. 1

A retourner au Service Régional de l'Archéologie de Bretagne
6, rue du Chapitre, 35044 Rennes Cedex.

Première mention = ☒ Données complémentaires = ☐ Année première mention = ☐☐☐☐

Année = 1997 Nature de l'opération = P.I

Responsable = ...Maurice GAUTIER ..... Organisme = . *Education Nationale (prospecteur bénévole).*

Département : ...Morbihan ..... Commune = ...Guilliers.....

Lieu-dit (du Cadastre) : Ces Fossés .....

Lieu-dit (de l'I.G.N.) : Ces Fossés .....

Nom du site : Clos du lieu Bretèche .....

Cadastre (Année de dernière mise à jour) : 1985 Section(s) et parcelle(s) : ZL, 77, 79, 236 .....

Observations : .....

Carte I.G.N.

Numéro	Nom	Année d'édition
1078 Ouest	Merdrignac	1987

Coordonnées Lambert Zone : 1

Centre site : X = 248 . 850

Y = 1052 . 750

Rayon du site (mètres) : 0080 m

Contours

Xa			Ya		
Xb			Yb		
Xc			Yc		
Xd			Yd		
Xe			Ye		

Circonstances de la découverte : Micro-reliefs sur céréales

Techniques de repérage : Prospection aérienne

Informateur : Maurice Gautier

Description des vestiges : Enclos de forme rectangulaire ; limites agraires associées

Etat de conservation : Structures fossoyées

Eléments de datation : Aucun

Chronologie proposée : Protohistorique

Mobilier Oui ☐ Non ☒ Lieu de conservation : .....

Documentation : photographique jointe

Bibliographie : .....

CADRE RESERVE CELLULE CARTE ARCHEOLOGIQUE

N° de site attribué 56 0810 0319 Code AP / AH ☐

N° d'enregistrement DRACAR 1129414 Modification ☐

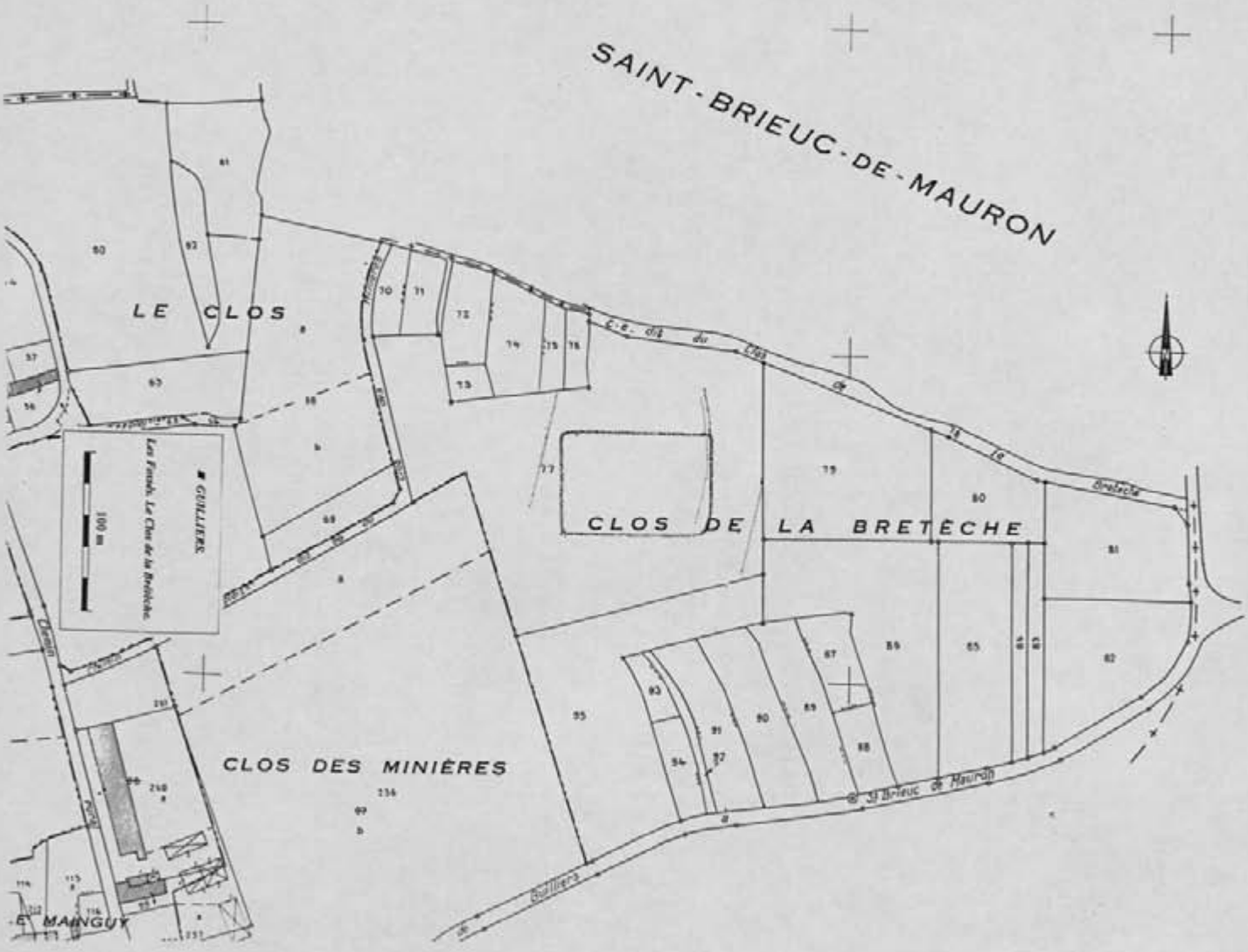
SAINT-BRIEUC-DE-MAURON
LE CLOS
CLOS DE LA BRETÈCHE
CLOS DES MINIÈRES
E. MAINGUY
100 m

■ *GUILLIERS. Les Fossés. Le Clos de la Brétèche.*

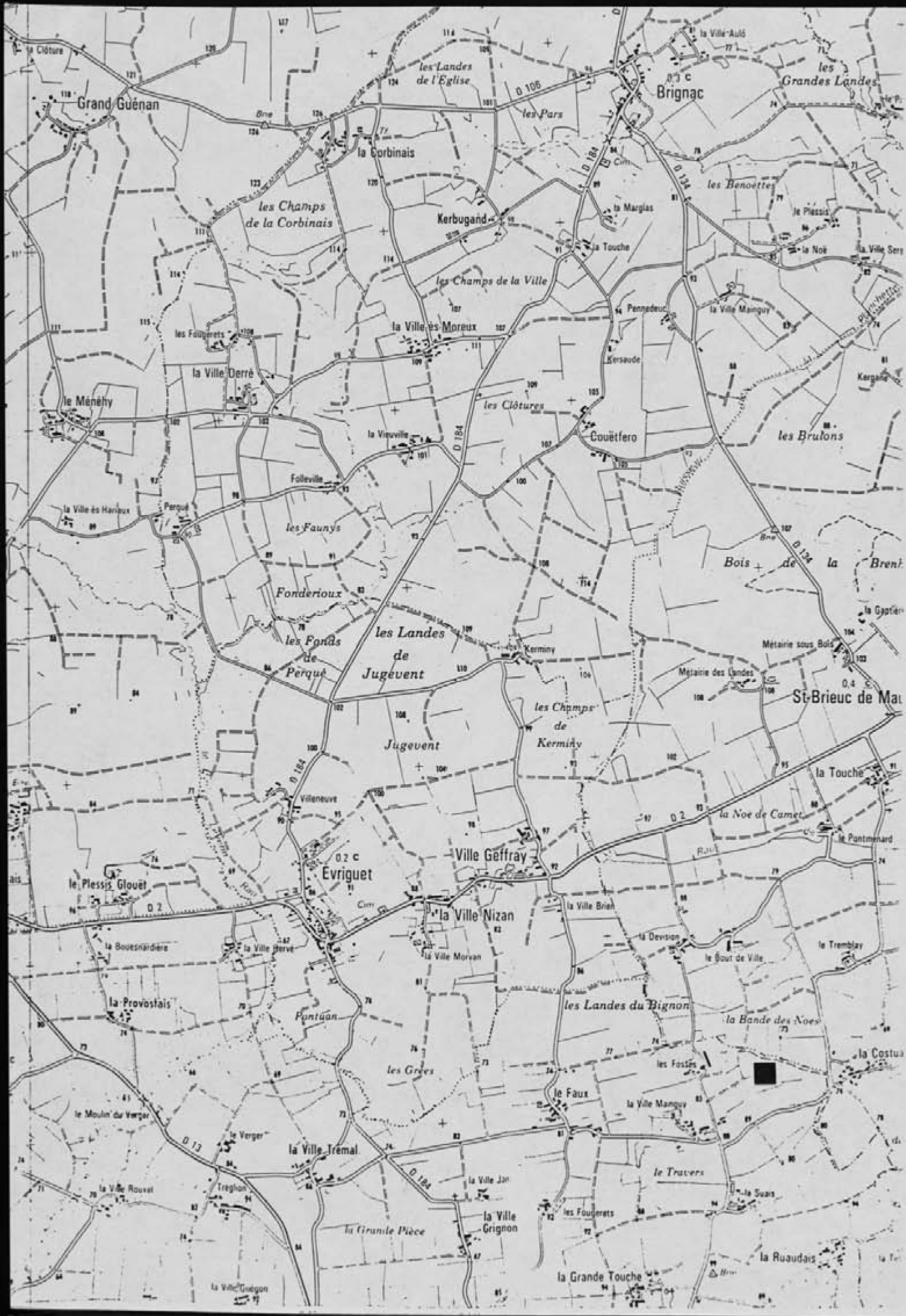
Grand Guénan
la Corbinais
les Landes de l'Eglise
les Pars
Brignac
les Grandes Landes
les Champs de la Corbinais
Kerbugand
la Margias
la Touche
les Benoettes
le Plessis
la Noë
la Ville Sers
les Champs de la Ville
Pennedeuc
la Ville Maingay
la Ville ès Moreux
les Fougerets
la Ville Derré
Kersaude
le Ménéhy
les Clôtures
la Vieuville
Couëtfero
les Brulons
Folleville
la Ville ès Hariaux
Perqué
les Faunys
Fonderioux
les Fonds de Perqué
les Landes de Jugévent
Kerminy
Métairie sous Bois
Métairie des Landes
St-Brieuc de Mat
les Champs de Kerminy
Jugevent
la Touche
Villeneuve
la Noe de Camet
le Pontmenard
Ville Geffray
Evriguet
le Plessis Glouet
la Ville Nizan
la Ville Brien
la Bouesnardière
la Ville Hervé
la Ville Morvan
la Devision
le Bout de Ville
le Tremblay
la Provostais
Pontuan
les Landes du Bignon
la Bande des Noes
les Grees
les Fossés
le Faux
la Ville Mangou
le Moulin du Verger
le Verger
la Ville Tremal
le Travers
la Ville Rouxel
Treghon
la Ville Jan
la Ville Grignon
la Grande Pièce
les Fougerets
la Suars
la Ruaudais
la Grande Touche
la Ville Guegon

Déclaration de découverte archéologique

Annexe I. 1

A retourner au Service Régional de l'Archéologie de Bretagne
6, rue du Chapitre, 35044 Rennes Cedex

Première mention = ☒ Données complémentaires = ☐ Année première mention = ☐☐☐☐

Année = 1997 Nature de l'opération = P.I

Responsable = Maurice GAUTIER Organisme = Education Nationale (prospecteur bénévole).

Département : Morbihan Commune = Coyat

Lieu-dit (du Cadastre) : Cesvran

Lieu-dit (de l'I.G.N.) : Cesvran

Nom du site : Champ de la Grande Croix

Cadastre (Année de dernière mise à jour) : 1987 Section(s) et parcelle(s) : ZL, 102, 107, 111

Observations :

Carte I.G.N.

Numéro	Nom	Année d'édition
1019 Ouest	Plœrmel	1987

Coordonnées Lambert Zone : ☒

Centre site : X = 249,600

Y = 2342,200

Rayon du site (mètres) : 0090 m

Contours

Xa					Ya				
Xb					Yb				
Xc					Yc				
Xd					Yd				
Xe					Ye				

Circonstances de la découverte : Divers - relief sur céréales

Techniques de repérage : Prospection aérienne

Informateur : Maurice Gautier

Description des vestiges : Vaste enclos de forme ovalaire non partiellement

Etat de conservation : Structures fossoyées

Eléments de datation : Aucun

Chronologie proposée : Indéterminée

Mobilier Oui ☐ Non ☒ Lieu de conservation :

Documentation : photographique jointe

Bibliographie :

CADRE RESERVE CELLULE CARTE ARCHEOLOGIQUE

N° de site attribué 56 1212 0215 Code AP / AH ☒

N° d'enregistrement DRACAR 1219415 Modification ☐

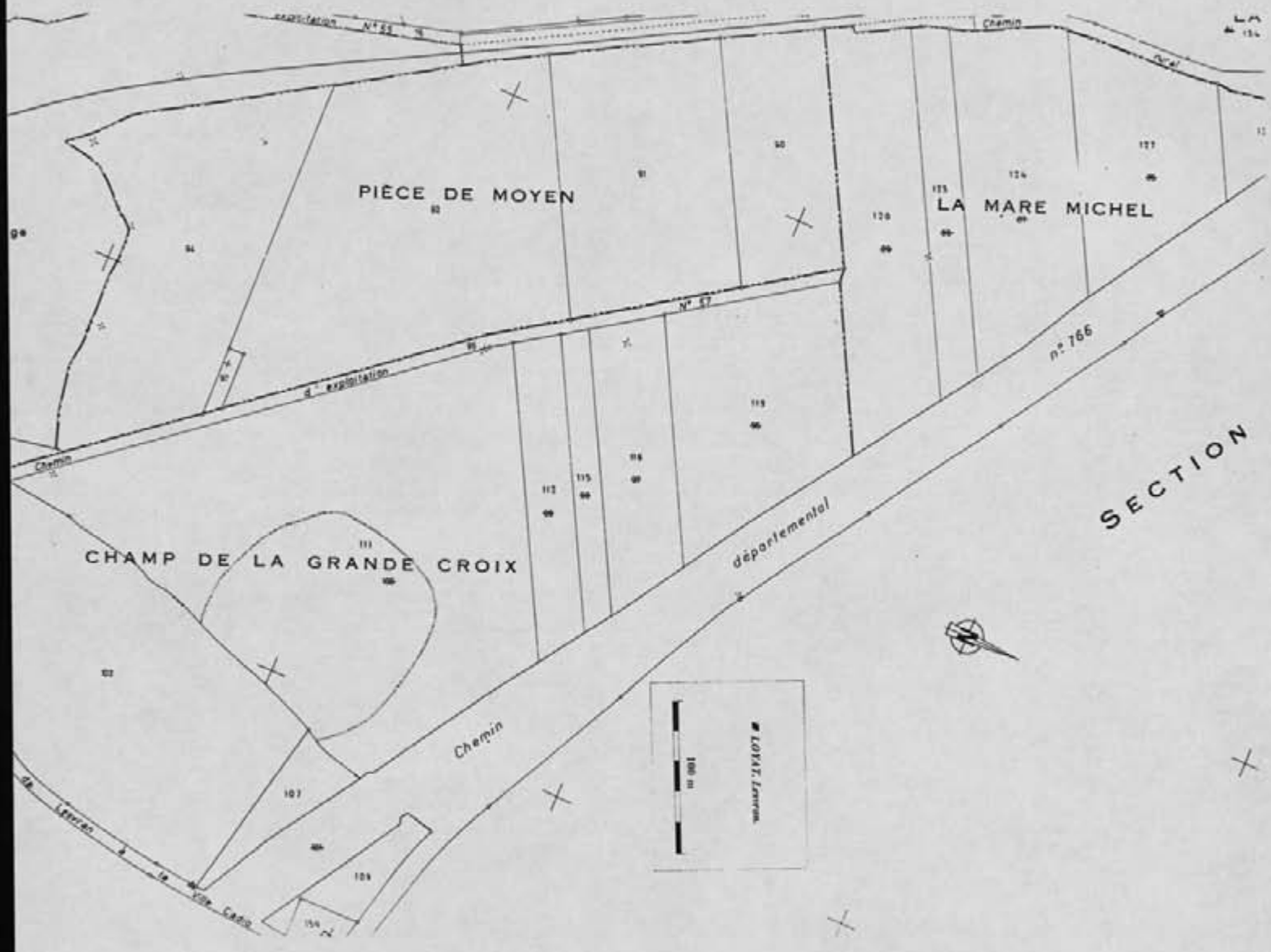
PIÈCE DE MOYEN
LA MARE MICHEL
CHAMP DE LA GRANDE CROIX
SECTION
Chemin
départemental
n° 766
d'exploitation
Chemin
100 m
LOYAT, Levéron.

■ *LOYAT. Lesvran.*

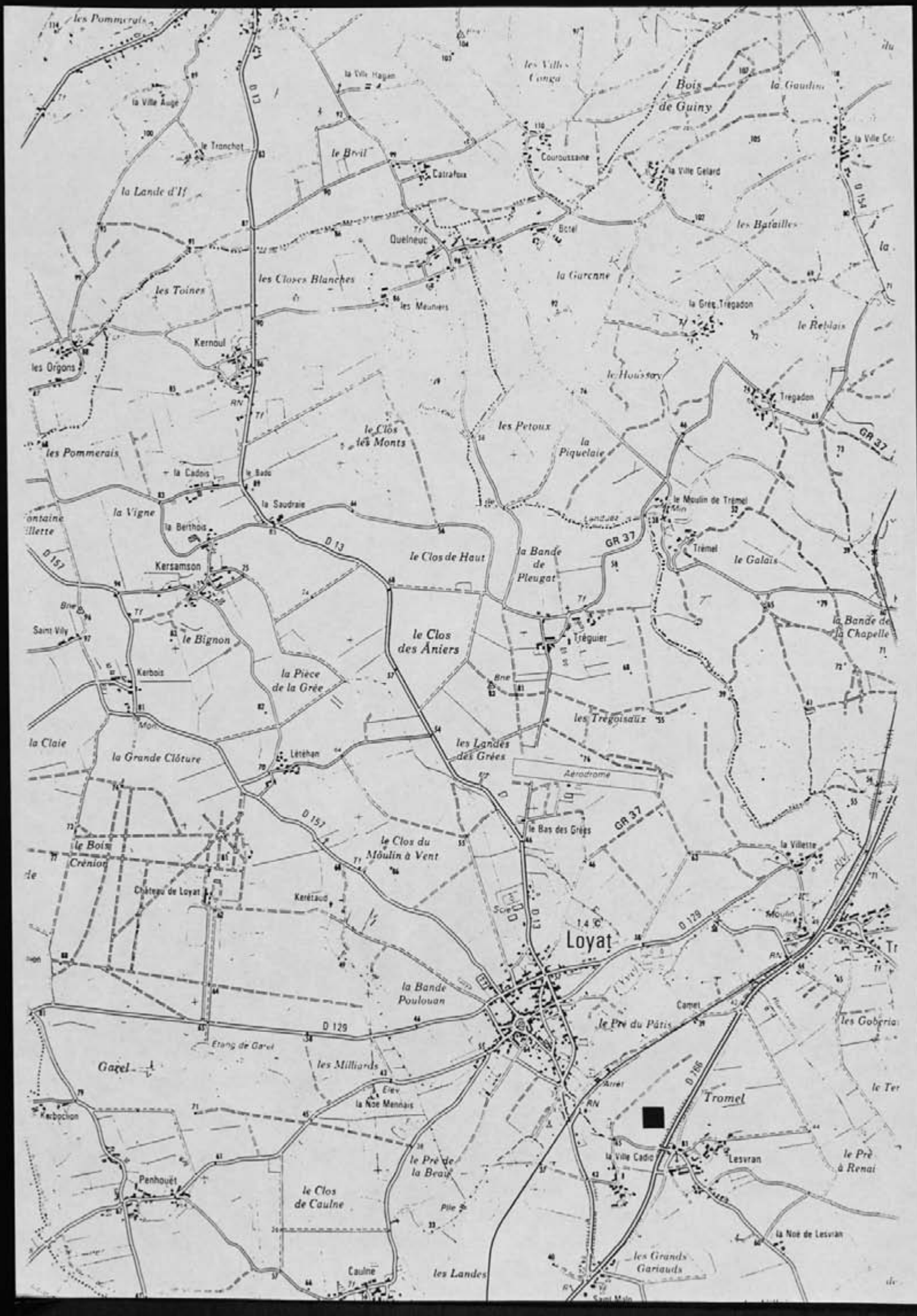

les Pommerais
la Ville Hagan
les Villes Conga
Bois de Guiny
la Gaudine
la Ville Auge
le Tronchet
le Breil
Catrafoix
Couroussaine
la Ville Gelard
la Lande d'If
Quelneuc
Botel
les Batailles
les Toines
les Closes Blanches
les Meuniers
la Garenne
la Grée Trégadon
le Reblais
Kernoul
les Orgons
le Houssay
Trégadon
les Petoux
le Clos les Monts
la Piquelaie
les Pommerais
la Cadois
le Bado
la Saudraie
le Moulin de Trémel
la Vigne
la Berthois
Trémel
le Galais
Kersamson
le Clos de Haut
la Bande de Pleugat
Saint Vily
le Bignon
le Clos des Âniers
Tréguier
la Bande de la Chapelle
Kerbois
la Pièce de la Grée
les Trégoisaux
la Claie
la Grande Clôture
Létéhan
les Landes des Grées
Aérodrome
le Bas des Grées
le Bois Crénior
le Clos du Moulin à Vent
la Villette
Château de Loyat
Kerétaud
Loyat
la Bande Poulouan
Camet
le Pré du Pâtis
les Gobériaux
Etang de Garel
Garel
les Milliards
la Noé Mennais
Tromel
Kerbochon
le Pré de la Beau
la Ville Cadio
Lesvran
le Pré à Renai
Penhouët
le Clos de Caulne
la Noé de Lesvran
les Grands Gariauds
Caulne
les Landes
D 13
D 157
D 129
D 154
D 166
GR 37

Déclaration de découverte archéologique

Annexe I. 1.

A retourner au Service Régional de l'Archéologie de Bretagne
6, rue du Chapitre, 35044 Rennes Cedex.

Première mention = ☐ Données complémentaires = ☒ Année première mention = 1996

Année = 1997 Nature de l'opération = PI

Responsable = *Maurice GAUTIER* Organisme = *Education Nationale (prospecteur bénévole).*

Département : Morbihan Commune = Loyat

Lieu-dit (du Cadastre) : Les Rues Bouillé (Bande de Tréleveaux)

Lieu-dit (de l'I.G.N.) : Les Rues Bouillé

Nom du site : Bande de Tréleveaux

Cadastre (Année de dernière mise à jour) : 1988 Section(s) et parcelle(s) : ZR, 53, 54, 55, 56, 69, 70, 71, 72, 73, 74, 75, 76

Observations :

Carte I.G.N.

Numéro	Nom	Année d'édition
1019 Est	Paimpont	1978

Coordonnées Lambert Zone : II

Centre site : X = 252 , 500

Y = 2341 , 650

Rayon du site (mètres) : 0250 m

Contours

Xa			Ya		
Xb			Yb		
Xc			Yc		
Xd			Yd		
Xe			Ye		

Circonstances de la découverte : Micro-reliefs sur céréales

Techniques de repérage : Prospection aérienne

Informateur : Maurice Gautier

Description des vestiges : Vaste ensemble d'enclos emboîtés à dominante rectiligne avec limites agraires rectilignes associées. Un petit enclos carré probablement funéraire est visible à l'ouest. Possible silo ou souterrain inclus dans l'ensemble. Traces de remaniements visibles.

Etat de conservation : Structures fossoyées

Eléments de datation :

Chronologie proposée : Indéterminée

Mobilier Oui ☒ Non ☐ Lieu de conservation : chez l'inventeur.

Documentation : photographique jointe.

Bibliographie :

CADRE RESERVE CELLULE CARTE ARCHEOLOGIQUE

N° de site attribué S6 122 019 Code AP / AH X

N° d'enregistrement DRACAR 12127 Modification ☐

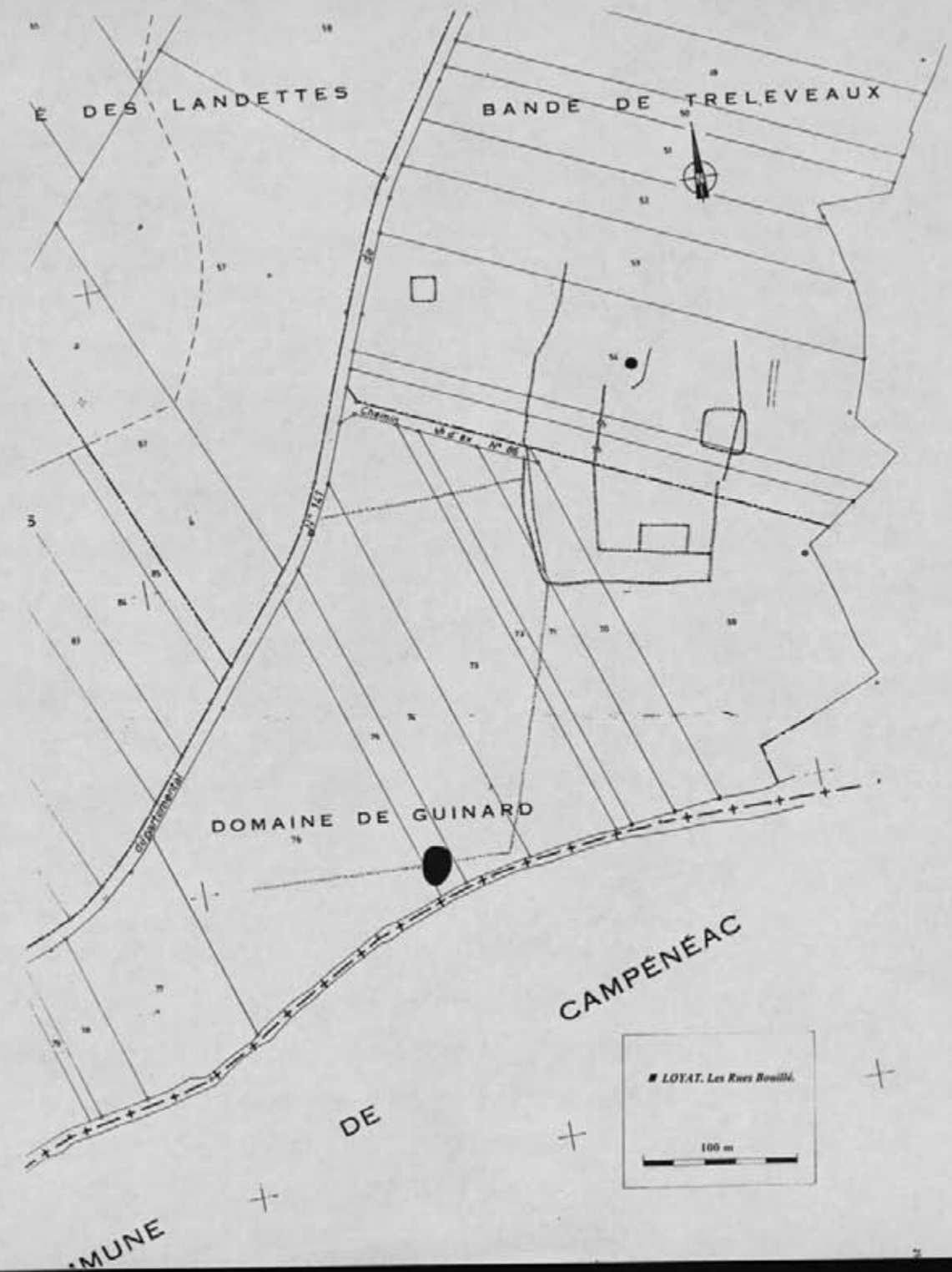
E DES LANDETTES
BANDE DE TRELEVEAUX
Chemin
départemental
DOMAINE DE GUINARD
CAMPÉNÉAC
DE
MUNE
LOYAT. Les Rues Rouillé.
100 m

■ *LOYAT. Les Rues Bouillé.*

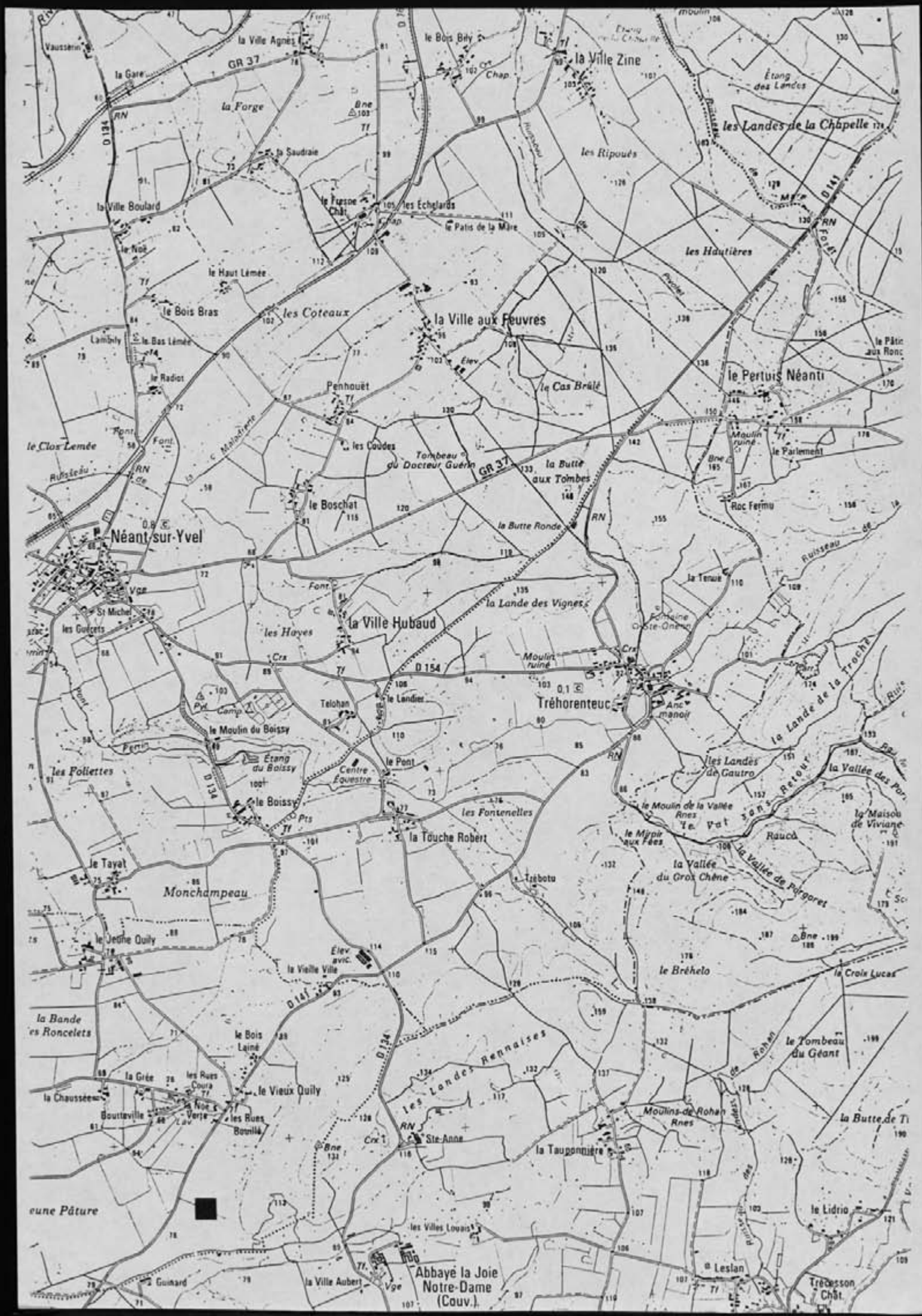

la Ville Agnès
le Bois Bily
la Ville Zine
Étang des Landes
les Landes de la Chapelle
la Gare
GR 37
la Forge
la Saudraie
les Ripoués
la Ville Boulard
le Fresne Chât.
les Echelards
le Patis de la Mare
les Hautières
le Haut Lémée
le Bois Bras
les Coteaux
la Ville aux Feuvres
le Bas Lémée
le Radiot
Penhouët
le Cas Brûlé
le Pertuis Néanti
le Clos Lemée
les Coudes
Tombeau du Docteur Guérin
la Butte aux Tombes
le Parlement
le Boschat
Roc Fermu
Néant-sur-Yvel
la Butte Ronde
la Tenue
St Michel
les Guérets
la Lande des Vignes
la Ville Hubaud
les Hayes
Moulin ruiné
D 154
Tréhorenteuc
Anc manoir
Telohan
le Landier
le Moulin du Boissy
Étang du Boissy
Centre Équestre
le Pont
les Folliettes
le Boissy
les Fontenelles
la Touche Robert
les Landes de Gautro
la Lande de la Troche
la Vallée des Portes
le Moulin de la Vallée
le Vat sans Retour
la Maison de Viviane
le Mirpir aux Fées
Rauca
la Vallée du Gros Chêne
la Vallée de Porgoret
le Tayat
Monchampeau
Trébotu
le Jeune Quily
la Vieille Ville
le Bréhelo
la Croix Lucas
la Bande des Roncelets
le Bois Lainé
le Tombeau du Géant
la Grée
les Rues Coura
le Vieux Quily
la Chaussée
Boutteville
les Rues Bouillé
les Landes Rennaises
Moulins de Rohan
la Butte de Ti
Ste-Anne
la Tauponnière
eune Pâture
le Lidrio
les Villes Louais
Abbaye la Joie Notre-Dame (Couv.)
Leslan
Trécesson Chât.
Guinard
la Ville Aubert

Déclaration de découverte archéologique

Annexe I. 1

A retourner au Service Régional de l'Archéologie de Bretagne
6, rue du Chapitre, 35044 Rennes Cedex.

Première mention = ☐ Données complémentaires = ☒ Année première mention = 1996

Année = 1997 Nature de l'opération = PI

Responsable = Maurice GAUTIER Organisme = Education Nationale (prospecteur bénévole).

Département : Morbihan Commune = Goyat

Lieu-dit (du Cadastre) : Crégadoret

Lieu-dit (de l'I.G.N.) : Crégadoret

Nom du site : Champ du Haut Guélan 2

Cadastre (Année de dernière mise à jour) : 1988 Section(s) et parcelle(s) : ZN, 108a, 109, 115a, 111a ZO, 56

Observations :

Carte I.G.N.

Numéro	Nom	Année d'édition
1019 Est	Paimpont	1978.

Coordonnées Lambert Zone : 3

Centre site : X = 230 , 900

Y = 2342 , 350

Rayon du site (mètres) : 0200 m

Contours

Xa			Ya		
Xb			Yb		
Xc			Yc		
Xd			Yd		
Xe			Ye		

Circonstances de la découverte : Micro-reliefs sur céréales.

Techniques de repérage : Prospection aérienne

Informateur : Maurice Gautier

Description des vestiges : Ensemble d'enclos emboîtés tendant vers la forme rectangulaire ; aménagement, agrafe périphérique de type radial. Remaniements ; des fossés d'enclos visibles. Enclos fortement visible au N-E.

Etat de conservation : Structures fossoyées

Eléments de datation : Quelques fragments de tegulae au sol

Chronologie proposée : Gallo-romain

Mobilier Oui ☒ Non ☐ Lieu de conservation : Chez l'inventeur

Documentation : photographiques jointe

Bibliographie :

CADRE RESERVE CELLULE CARTE ARCHEOLOGIQUE

N° de site attribué 56 122 023 Code AP / AH 1

N° d'enregistrement DRACAR 1213 1 Modification ☐

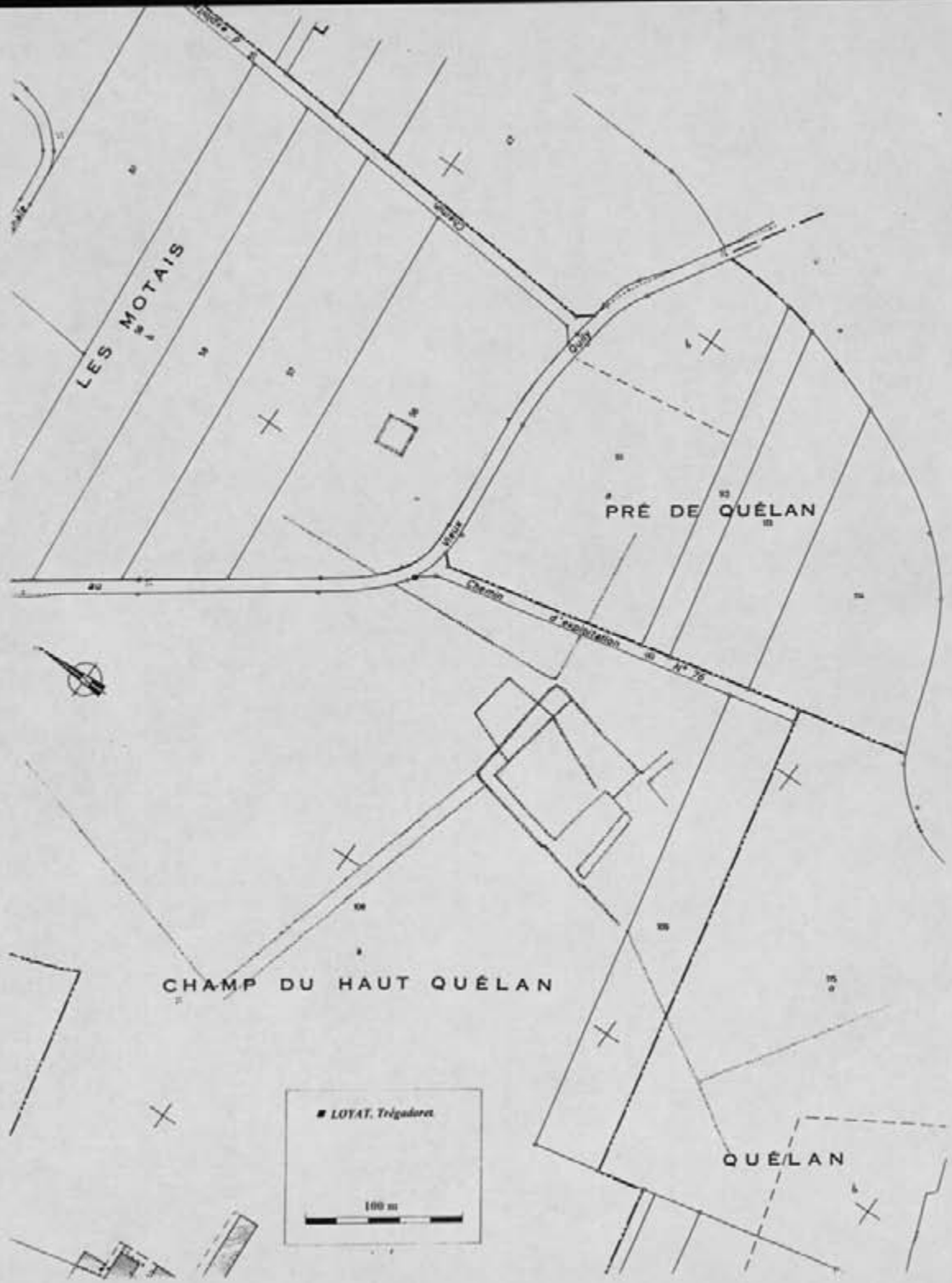
LES MOTAIS
PRÉ DE QUÉLAN
CHAMP DU HAUT QUÉLAN
QUÉLAN
LOYAT, Trégadoret

■ *LOYAT. Trégadoret.*

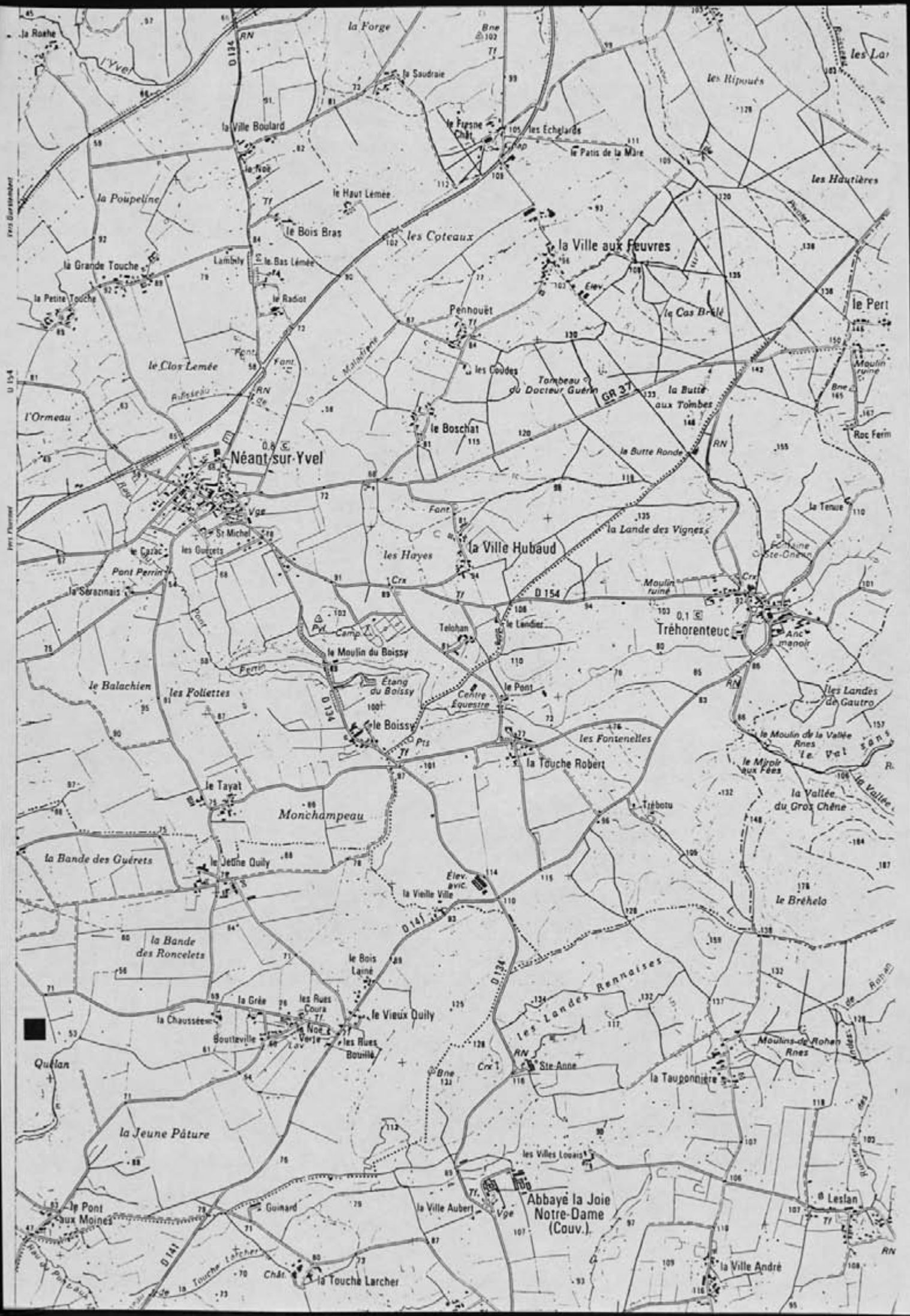

la Forge
la Saudraie
la Ville Boulard
le Fresne Chât.
les Echelards
le Patis de la Mare
les Ripoués
les Hautières
la Poupeline
le Haut Lémée
le Bois Bras
les Coteaux
la Ville aux Feuvres
la Grande Touche
Lambily
le Bas Lémée
la Petite Touche
le Radiot
Pennouët
le Cas Brûlé
le Pert
le Clos Lemée
les Coudes
Tombeau du Docteur Guérin
GR 37
la Butte aux Tombes
l'Ormeau
le Boschat
Néant-sur-Yvel
la Butte Ronde
Roc Ferm
St Michel
la Tenue
la Lande des Vignes
les Guérets
les Hayes
la Ville Hubaud
Pont Perrin
la Sérazinais
D 154
Moulin ruiné
Tréhorenteuc
Anc manoir
Telohan
le Landier
le Moulin du Boissy
le Balachien
les Foliettes
Étang du Boissy
Centre Équestre
le Pont
les Landes de Gautro
le Boissy
les Fontenelles
le Moulin de la Vallée
le Val sans
la Touche Robert
le Miroir aux Fées
le Tayat
Monchampeau
Trébotu
la Vallée du Gros Chêne
la Bande des Guérets
le Jeune Quily
Élev. avic.
la Vieille Ville
le Bréhelo
la Bande des Roncelets
le Bois Lainé
les Landes Rennaises
la Grée
les Rues Coura
le Vieux Quily
la Chaussée
Boutteville
Noé Verte
les Rues Bouillé
Moulins de Rohan
Quélan
Ste-Anne
la Tauponnière
la Jeune Pâture
les Villes Louais
Abbaye la Joie Notre-Dame (Couv.)
le Pont aux Moines
Guinard
la Ville Aubert
Leslan
la Touche Larcher
la Ville André

Déclaration de découverte archéologique

Annexe I. 1.

A retourner au Service Régional de l'Archéologie de Bretagne
8, rue du Chapitre, 35044 Rennes Cedex.

Première mention = ☒ Données complémentaires = ☐ Année première mention = ☐☐☐☐

Année = 1997 Nature de l'opération = PI

Responsable = *Maurice GAUTIER* Organisme = *Education Nationale (prospecteur bénévole).*

Département : Morbihan Commune = Mauron

Lieu-dit (du Cadastre) : La Marinais

Lieu-dit (de l'I.G.N.) : La Marinais.

Nom du site : Les Pourras

Cadastre (Année de dernière mise à jour) : 1981 Section(s) et parcelle(s) : XA, 23, 24, 25, 17, 21

Observations :

Carte I.G.N.

Numéro	Nom	Année d'édition
1018 Est	St-Méen-le-Grand	1987

Coordonnées Lambert Zone : I

Centre site : X = 251 . 500

Y = 1052 . 500

Rayon du site (mètres) : 0007 m

Contours

Xa			Ya		
Xb			Yb		
Xc			Yc		
Xd			Yd		
Xe			Ye		

Circonstances de la découverte : Anomalies phytologiques sur céréales

Techniques de repérage : Prospection aérienne

Informateur : Maurice Gautier

Description des vestiges : Petit enclos circulaire d'un diamètre proche de 14 m. à noter la présence d'un chemin en cavée au sud ainsi qu'une portion de fossé rectiligne à rattacher à l'aménagement agraire de la Rebutais en St. Brieuc-de-Mauron.

Etat de conservation : Structures fossoyées

Eléments de datation : Aucun.

Chronologie proposée : Indéterminée

Mobilier Oui ☐ Non ☒ Lieu de conservation :

Documentation : photographique jointe

Bibliographie :

CADRE RESERVE CELLULE CARTE ARCHEOLOGIQUE.

N° de site attribué 56 127 033 Code AP / AH ✓

N° d'enregistrement DRACAR 12946 Modification ☐

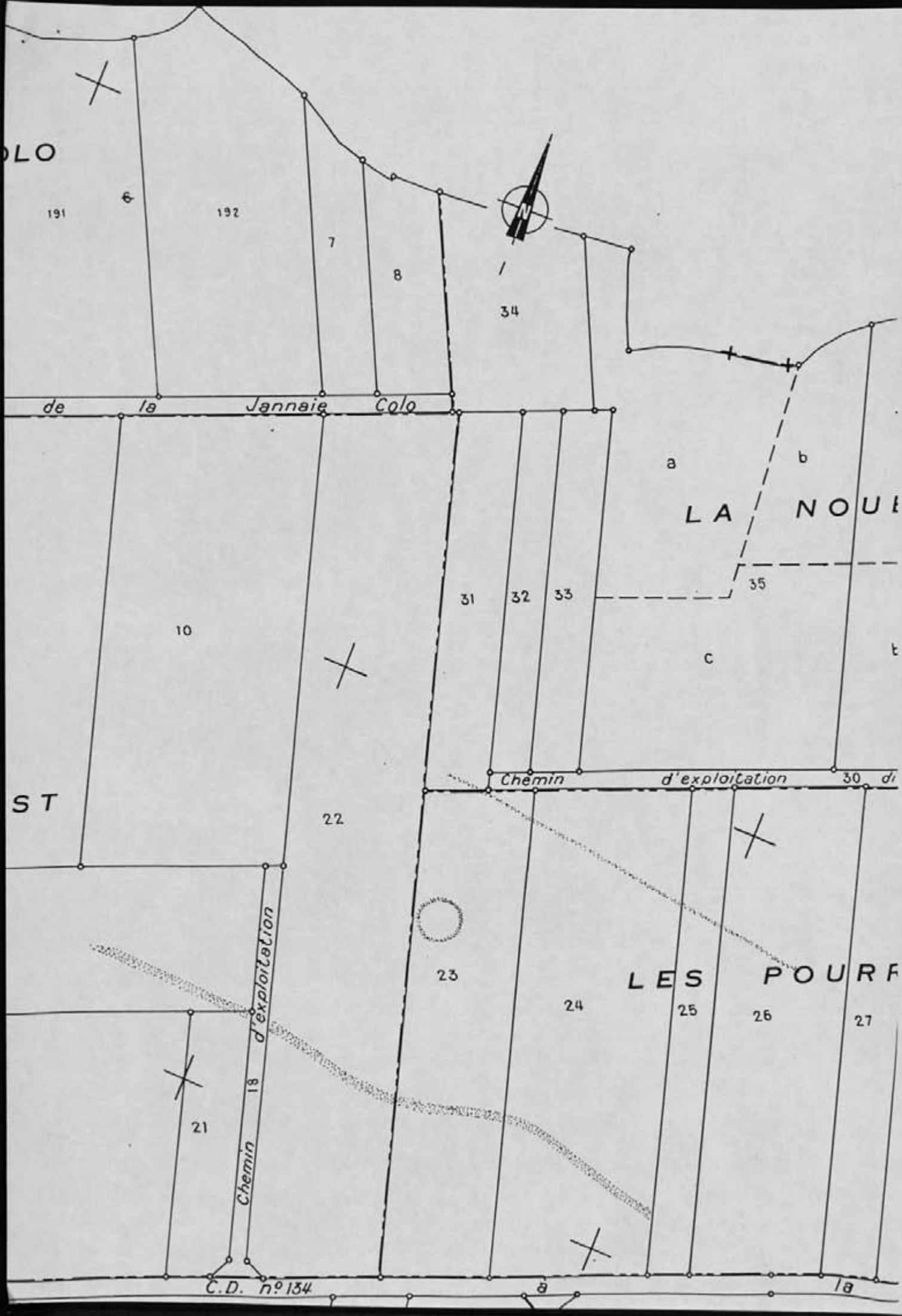
LO
191
6
192
7
8
34
de la Jannaie Colo
a
b
LA NOU
35
31
32
33
10
c
ST
Chemin d'exploitation 30
22
23
LES POUR
24
25
26
27
Chemin 18 d'exploitation
21
C.D. n° 134

■ *MAURON. La Morinais.*

la Ville Caro
la Touche-ès-Chantoux
Lohignon
Crénidel
la Ville Crquin
la Butte
les Fumards
la Ville Geffle
la Ville Sevestre
le Maréchal
le Haut Validée
Quihiac
le Parchet
le Clos du Moulin
la Ferme de Crane
les Ruaudais
le Bouëxis
Bois de l'Allier
le Pont Ruelland
Saint Utel
le Boyer
le Parc
la Brousse
les Landes de St-Utel
les Journaux
Launay
le Moulin du Rox
le Grand Launay
la Ville Heuzé
Penquily
le Rox
les Fossés
les Boulets
la Ville Davy
le Renclos
le Pont Robert
la Métairie du Rox
le Domaine
le Désert
le Coudray Mathuau
le Moulin de la Ville Davy
les Parts
Villeneuve
Monterblot
Bourrien
la Touche Régaud
la Ville Haligan
la Ville Froger
les Perronnaux
les Courioles
le Bignon
la Rochette
la Rebutais
le Cloc
Mauron
la Bouée
la Morinais
Stade
Pont
la Mariais
Carhaillan
le Clos des Nouettes
la Planchette
la Dodiérais
Cataha
les Josselins
les Garins
la Ville ès Zalo
les Hauts Champs
le Plessis
la Fontaine

Déclaration de découverte archéologique

Annexe I. 1.

A retourner au Service Régional de l'Archéologie de Bretagne
6, rue du Chapitre, 35044 Rennes Cedex.

Première mention = ☐ Données complémentaires = ☒ Année première mention = 1991

Année = 1997 Nature de l'opération = P.T

Responsable = ... *Maurice GAUTIER* ..... Organisme = . *Education Nationale (prospecteur bénévole).*

Département : d'Morbihan Commune = d'Mauron

Lieu-dit (du Cadastre) : Le Haut - Validée

Lieu-dit (de l'I.G.N.) : Le Haut : Validée

Nom du site : Les Clos d'Baillard

Cadastre (Année de dernière mise à jour) : 1981 Section(s) et parcelle(s) : ZA, 8a, 66, 67, 74a, 73.

Observations :

Carte I.G.N.

Numéro	Nom	Année d'édition
1018 Ouest	d'Gerdrignac	1987

Coordonnées Lambert Zone : I

Centre site : X = 251 , 400

Y = 1057 , 050.

Rayon du site (mètres) : 0300 m

Contours

Xa					Ya				
Xb					Yb				
Xc					Yc				
Xd					Yd				
Xe					Ye				

Circonstances de la découverte : Anomalies phytologiques sur pois.

Techniques de repérage : Prospection aérienne

Informateur : d'Maurice Gautier

Description des vestiges : Une partielle d'un ensemble d'enclos accolés avec micro parcellaire quadrille associé. A 150 m. à l'ouest, on note un petit enclos circulaire en bordure d'une voie en cavée.

Etat de conservation : Structures fossoyées.

Eléments de datation : d'Venus fragments de tegulae

Chronologie proposée : Indéterminée

Mobilier Oui ☒ Non ☐ Lieu de conservation : Chez l'inventeur

Documentation : photographiques jointes

Bibliographie :

CADRE RESERVE CELLULE CARTE ARCHEOLOGIQUE

N° de site attribué 56 127 0112 Code AP / AH AA

N° d'enregistrement DRACAR 9186 Modification ☐

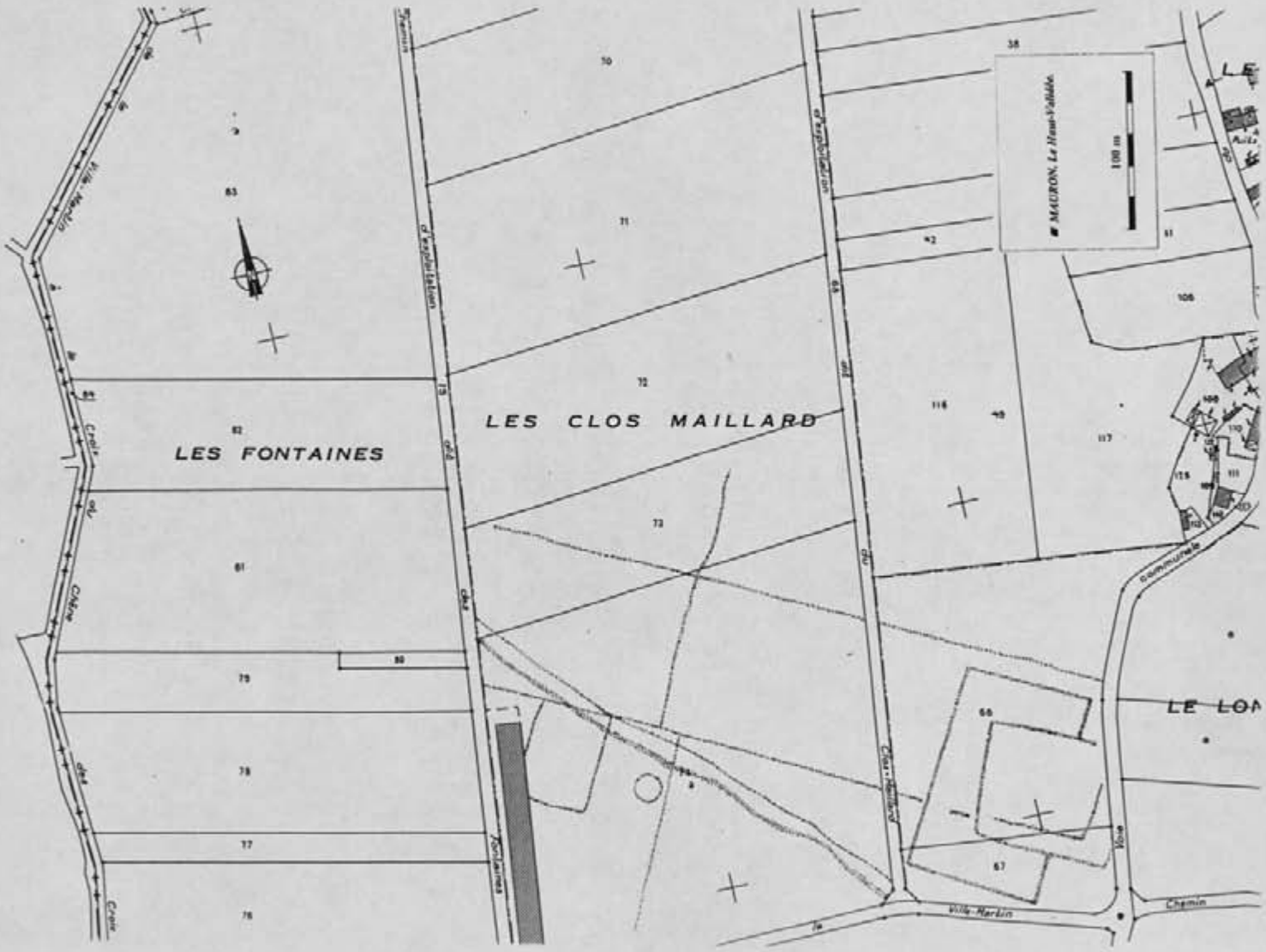
LES FONTAINES
LES CLOS MAILLARD
MAURON, Le Haut-Vallèbe.
100 m
Ville-Martin
Chemin
Voie
communale
Clos-Maillard
Fontaines
Croix du Chêne des Croix
d'exploitation
Chemin
LE LON

■ *MAURON. Le Haut-Validée.*

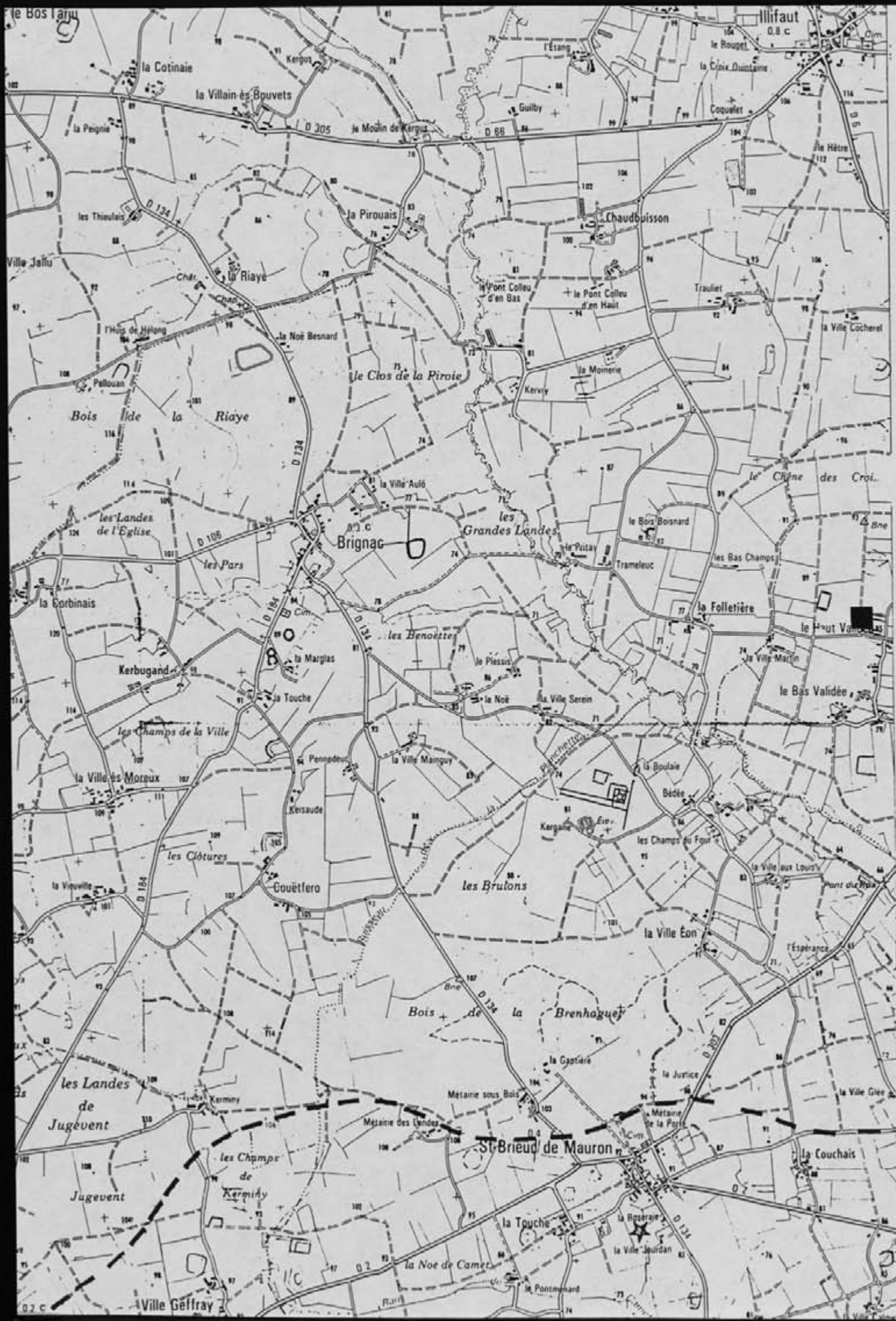

le Bos Tariu
Illifaut
la Cotinaie
Kergus
la Villain-ès-Bouvets
l'Étang
le Rouget
la Croix Quintaine
Guilby
Coquelet
la Peignie
D 305
le Moulin de Kergus
D 66
le Hêtre
les Thieulais
D 134
la Pirouais
Chaudbuisson
Ville Jallu
la Riaye
le Pont Colleu d'en Bas
le Pont Colleu d'en Haut
Trauliet
la Ville Cocherel
l'Huis de Hélong
la Noë Besnard
le Clos de la Piroie
la Moinerie
Kervry
Pellouan
Bois de la Riaye
D 134
la Ville Aulô
le Chêne des Croi..
les Landes de l'Église
D 106
Brignac
les Grandes Landes
le Bois Boisnard
les Pars
le Pritay
Trameleuc
les Bas Champs
la Corbinais
D 184
la Folletière
le Haut Va
les Benoëttes
la Marglas
le Plessis
la Ville Martin
Kerbugand
la Touche
la Noë
la Ville Serein
le Bas Validée
les Champs de la Ville
Pennedeuc
la Ville Mainguy
la Boulaie
la Ville-ès-Moreux
Bédée
Kersaude
Kergaine
les Champs du Four
les Clôtures
la Ville aux Louis
la Vieuville
Couëtfero
les Brulons
la Ville Éon
l'Espérance
Bois de la Brenhaguet
la Gaptière
la Justice
les Landes de Jugevent
Kerminy
Métairie sous Bois
la Ville Glée
Métairie des Landes
Métairie de la Porte
St-Brieuc de Mauron
la Couchais
les Champs de Kerminy
Jugevent
la Touche
la Roseraie
la Ville Jourdan
la Noe de Camet
le Pontmenard
Ville Geffray

Déclaration de découverte archéologique

Annexe I. 1.

A retourner au Service Régional de l'Archéologie de Bretagne
6, rue du Chapitre, 35044 Rennes Cedex.

Première mention = ☒ Données complémentaires = ☐ Année première mention = ☐☐☐☐

Année = 1 9 8 7 Nature de l'opération = P.I

Responsable = Maurice GAUTIER Organisme = Education Nationale (prospecteur bénévole).

Département : Morbihan Commune = Mauron

Lieu-dit (du Cadastre) : Les Fossés

Lieu-dit (de l'I.G.N.) : Les Fosses

Nom du site : Landes de Saint-Utel

Cadastre (Année de dernière mise à jour) : 1 9 8 7 Section(s) et parcelle(s) : 55, 147, 148, 58 a, 59, 60, 159

Observations :

Carte I.G.N.

Numéro	Nom	Année d'édition
1018 Est	St-Méen-le-Grand	1987

Coordonnées Lambert Zone : 2

Centre site : X = 233,750

Y = 1053,450

Rayon du site (mètres) : ☐☐☐ m

Contours

Xa			Ya		
Xb			Yb		
Xc			Yc		
Xd			Yd		
Xe			Ye		

Circonstances de la découverte : Anomalies phytologiques

Techniques de repérage : Prospection aérienne

Informateur : Maurice Gautier

Description des vestiges : Chemin sinueux se raccordant à la voie "Rennes-Quimper"

Etat de conservation : Structures fossoyées

Eléments de datation : Aucun

Chronologie proposée : Indéterminée

Mobilier Oui ☐ Non ☒ Lieu de conservation :

Documentation : photographique jointe

Bibliographie :

CADRE RESERVE CELLULE CARTE ARCHEOLOGIQUE

N° de site attribué 5 1 6 | 1 2 7 | 0 3 5 Code AP / AH ☐☐

N° d'enregistrement DRACAR 1 2 9 1 4 8 Modification ☐

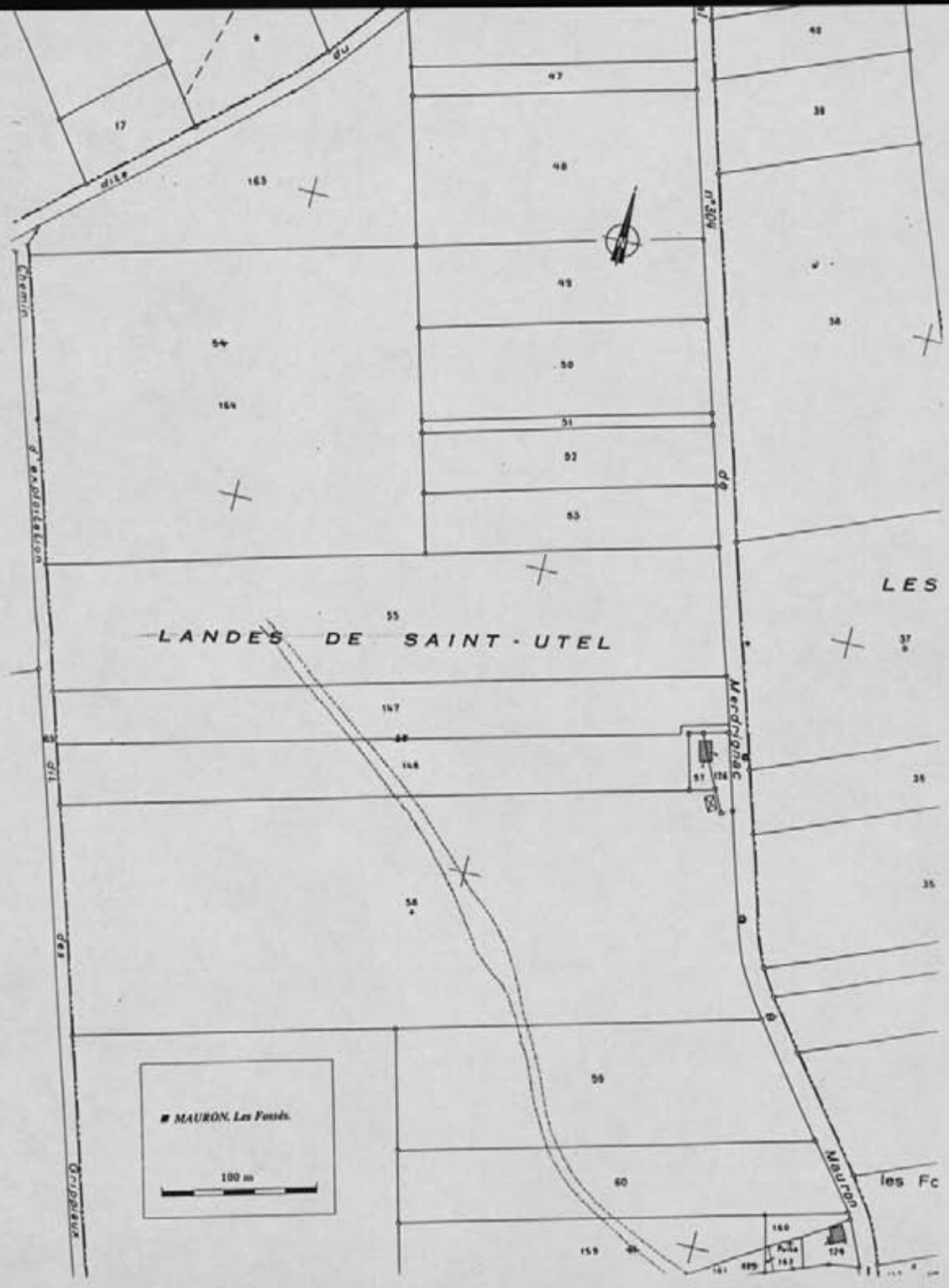
LANDES DE SAINT-UTEL
LES
MAURON, Les Fossés.
100 m

■ *MAURON. Les Fossés.*

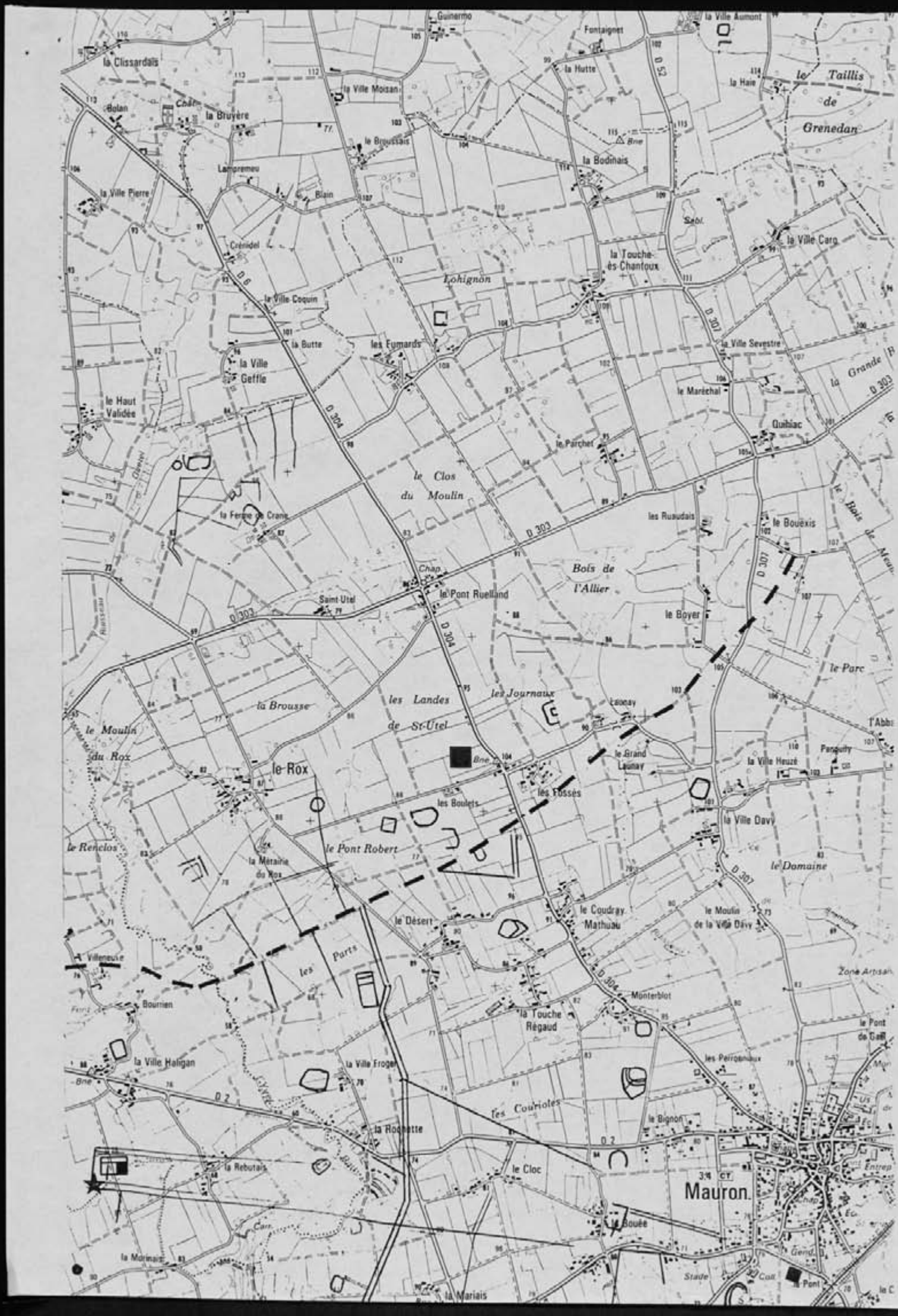

Guinermo
la Ville Aumont
Fontaignet
la Clissardais
la Hutte
la Haie
le Taillis de Grenedan
la Ville Moisan
Bolan
la Bruyère
le Broussais
la Bodinais
Lampremeu
la Ville Pierre
Blain
Crénidel
la Ville Caro
la Touche-ès-Chantoux
Lohignon
la Ville Coquin
la Butte
les Fumards
la Ville Sevestre
la Ville Geffle
le Maréchal
la Grande B
le Haut Validée
Quihiac
le Parchet
le Clos du Moulin
la Ferme de Crane
les Ruaudais
le Bouëxis
le Bois de Meau
Bois de l'Allier
Chap
le Pont Ruelland
Saint-Utel
le Boyer
le Parc
la Brousse
les Landes de St-Utel
les Journaux
Launay
le Moulin du Rox
le Grand Launay
la Ville Heuzé
Panquilly
le Rox
les Fossés
les Boulets
la Ville Davy
le Renclos
le Pont Robert
la Métairie du Rox
le Domaine
le Désert
le Coudray Mathuau
le Moulin de la Ville Davy
Villeneuve
les Parts
Zone Artisan
Bourrien
Monterblot
la Touche Régaud
le Pont de Gael
la Ville Haligan
la Ville Froger
les Perronnaux
les Courioles
le Bignon
la Rochette
la Rebutais
le Cloc
Mauron
le Bouée
la Morinais
la Mariais
Stade
le Pont
D 52
D 6
D 304
D 303
D 307
D 2

Déclaration de découverte archéologique

Annexe I. 1.

A retourner au Service Régional de l'Archéologie de Bretagne
6, rue du Chapitre, 35044 Rennes Cedex.

Première mention = ☒ Données complémentaires = ☐ Année première mention = ☐☐☐☐

Année = 1997 Nature de l'opération = P.I

Responsable = ... *Maurice GAUTIER* ..... Organisme = . *Education Nationale (prospecteur bénévole).*

Département : Morbihan Commune = Sauzon

Lieu-dit (du Cadastre) : Le Bas Validée

Lieu-dit (de l'I.G.N.) : Le Bas Validée

Nom du site : Les Forges

Cadastre (Année de dernière mise à jour) : 1981 Section(s) et parcelle(s) : XL, 43, 132, 47

Observations :

Carte I.G.N.

Numéro	Nom	Année d'édition
1018 Est	St. Gilles-le-Grand	1987.

Coordonnées Lambert Zone : L

Centre site : X = 251.750

Y = 6056.300

Rayon du site (mètres) : 0150 m

Contours

Xa					Ya				
Xb					Yb				
Xc					Yc				
Xd					Yd				
Xe					Ye				

Circonstances de la découverte : Anomalies phytologiques

Techniques de repérage : Prospection aérienne

Informateur : Maurice Gautier

Description des vestiges : Vue partielle d'un enclos trapézoïdal avec une entrée aménagée à l'Est ; à proximité gisement de scories.

Etat de conservation : Structures fossoyées

Eléments de datation : Aucun

Chronologie proposée : Indéterminée

Mobilier Oui ☐ Non ☒ Lieu de conservation :

Documentation : photographique jointe.

Bibliographie :

CADRE RESERVE CELLULE CARTE ARCHEOLOGIQUE

N° de site attribué 56 127 0316 Code AP / AH ☑

N° d'enregistrement DRACAR 1291219 Modification ☐

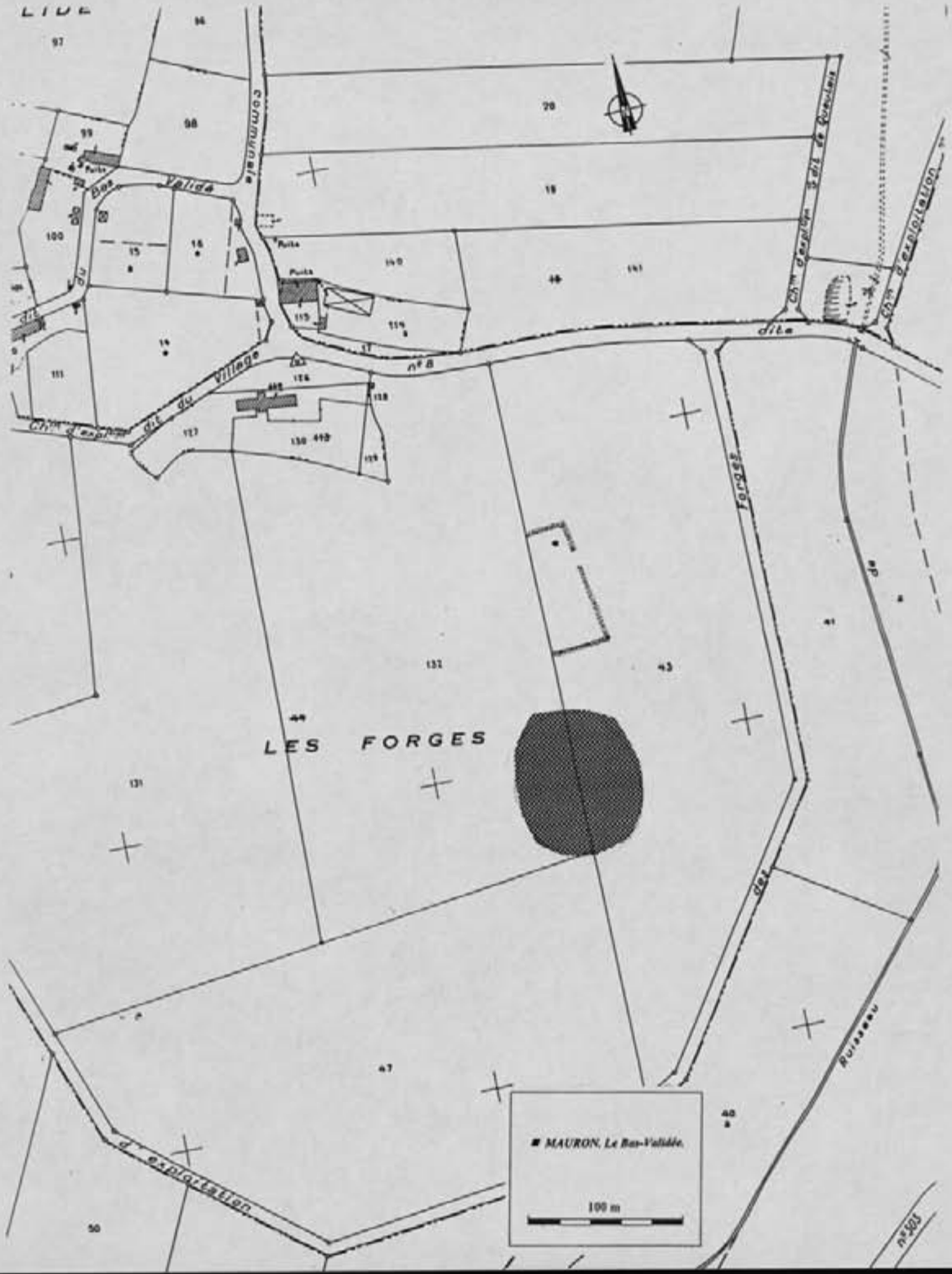
LES FORGES
Bas Validé
Puits
Ch^m d'exploit^n dit du Village
Ch^m d'exploit^n dit de Queulais
Ch^m d'exploitation
Forges
Ruisseau
d'exploitation
n° 8
n° 505
MAURON, Le Bas-Validée.
100 m

■ *MAURON. Le Bas-Validée.*

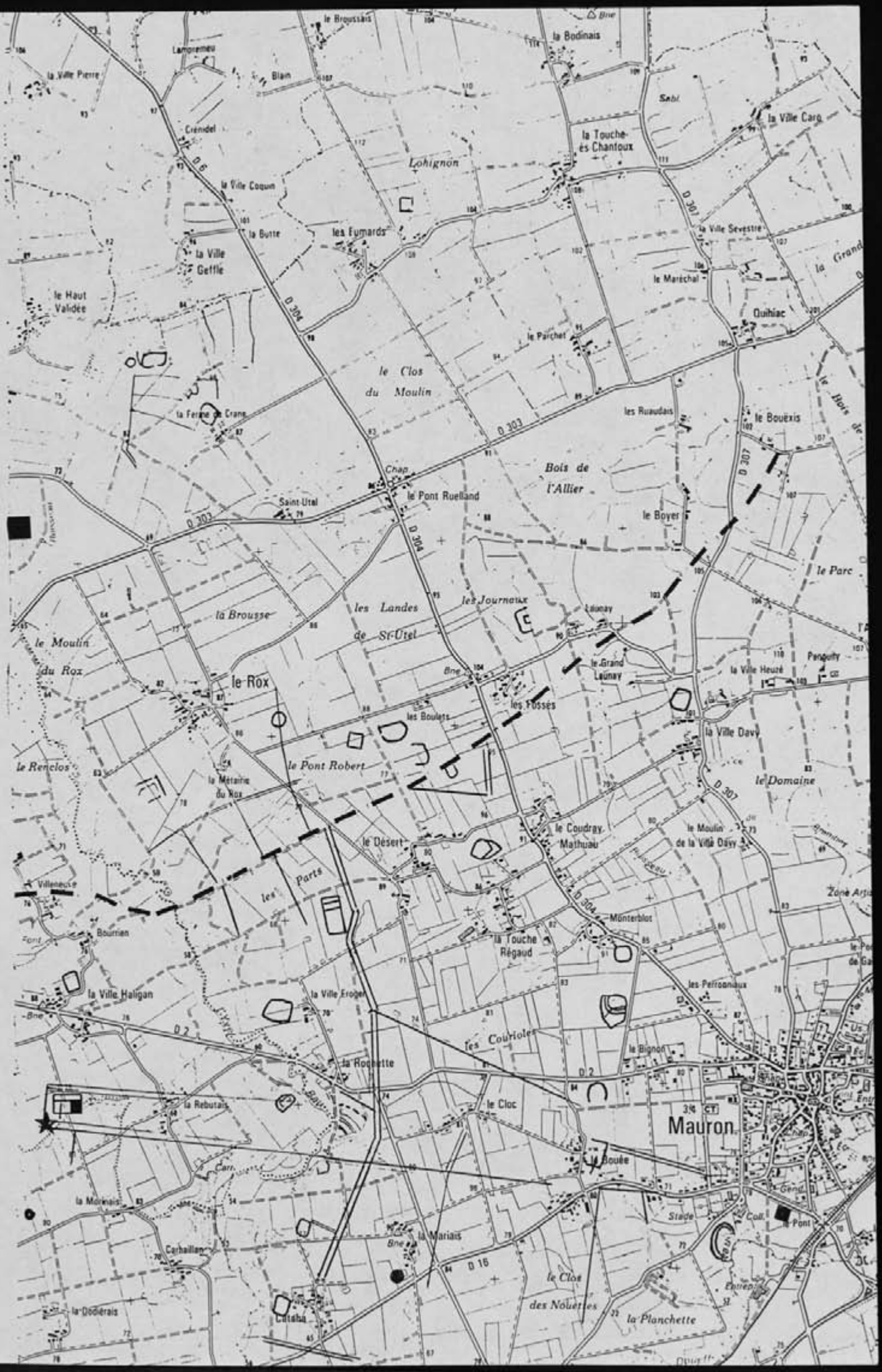
le Broussais
la Bodinais
Lamoremeu
la Ville Pierre
Blain
Crénidel
la Touche-ès Chantoux
la Ville Caro
Lohignon
la Ville Coquin
la Butte
les Fumards
la Ville Geffle
la Ville Sevestre
le Maréchal
le Haut Validée
Quihiac
le Parchet
le Clos du Moulin
la Ferme de Crane
les Ruaudais
le Bouëxis
Bois de l'Allier
Chap
le Pont Ruelland
Saint-Utal
le Boyer
le Parc
la Brousse
les Landes de St-Utel
les Journaux
Launay
le Moulin du Rox
le Rox
le Grand Launay
la Ville Heuzé
Penguily
les Fossés
les Boulets
la Ville Davy
le Renclos
le Pont Robert
la Métairie du Rox
le Domaine
le Désert
le Coudray Mathuau
le Moulin de la Ville Davy
les Parts
Villeneuve
Bourrien
Monterblot
la Touche Régaud
la Ville Haligan
la Ville Eroger
les Perronniaux
les Courioles
le Bignon
la Rochette
la Rebutais
le Cloc
Mauron
la Bouée
la Morinais
Carhaillan
la Mariais
le Clos des Nouettes
la Planchette
la Dodiérais
Cataba
D 6
D 304
D 303
D 307
D 2
D 16

Déclaration de découverte archéologique

Annexe I. 1.

A retourner au Service Régional de l'Archéologie de Bretagne
6, rue du Chapitre, 35044 Rennes Cedex.

Première mention = ☒ Données complémentaires = ☐ Année première mention = ☐☐☐☐

Année = 1997 Nature de l'opération = P.I

Responsable = ... *Maurice GAUTIER* ..... Organisme = . *Education Nationale (prospecteur bénévole).*

Département : Morbihan Commune = Mauron

Lieu-dit (du Cadastre) : Le Roux

Lieu-dit (de l'I.G.N.) : Le Roux

Nom du site : Le Roux

Cadastre (Année de dernière mise à jour) : 1981 Section(s) et parcelle(s) : XK, 131, 26, 140, 141
XH, 2, 15

Observations :

Carte I.G.N.

Numéro	Nom	Année d'édition
1018 Est	St. Méen-le-Grand	1987.

Coordonnées Lambert Zone : ☒

Centre site : X = 232 , 700

Y = 1055 , 050

Rayon du site (mètres) : 100 m

Contours

Xa			Ya		
Xb			Yb		
Xc			Yc		
Xd			Yd		
Xe			Ye		

Circonstances de la découverte : Anomalies phytologiques sur céréales

Techniques de repérage : Prospection aérienne

Informateur : Maurice Gautier

Description des vestiges : Vue partielle d'un ensemble d'enclos emboîtés avec limites agraires associées. Possible conservation des talus des 4 enclos à la périphérie du hameau du Roz.

Etat de conservation : Structures fossoyées

Eléments de datation : Aucun

Chronologie proposée : Indéterminée

Mobilier Oui ☐ Non ☒ Lieu de conservation :

Documentation : photographiques jointes

Bibliographie :

CADRE RESERVE CELLULE CARTE ARCHEOLOGIQUE

N° de site attribué 56 127 0137 Code AP / AH ☐☐

N° d'enregistrement DRACAR 1251 Modification ☐

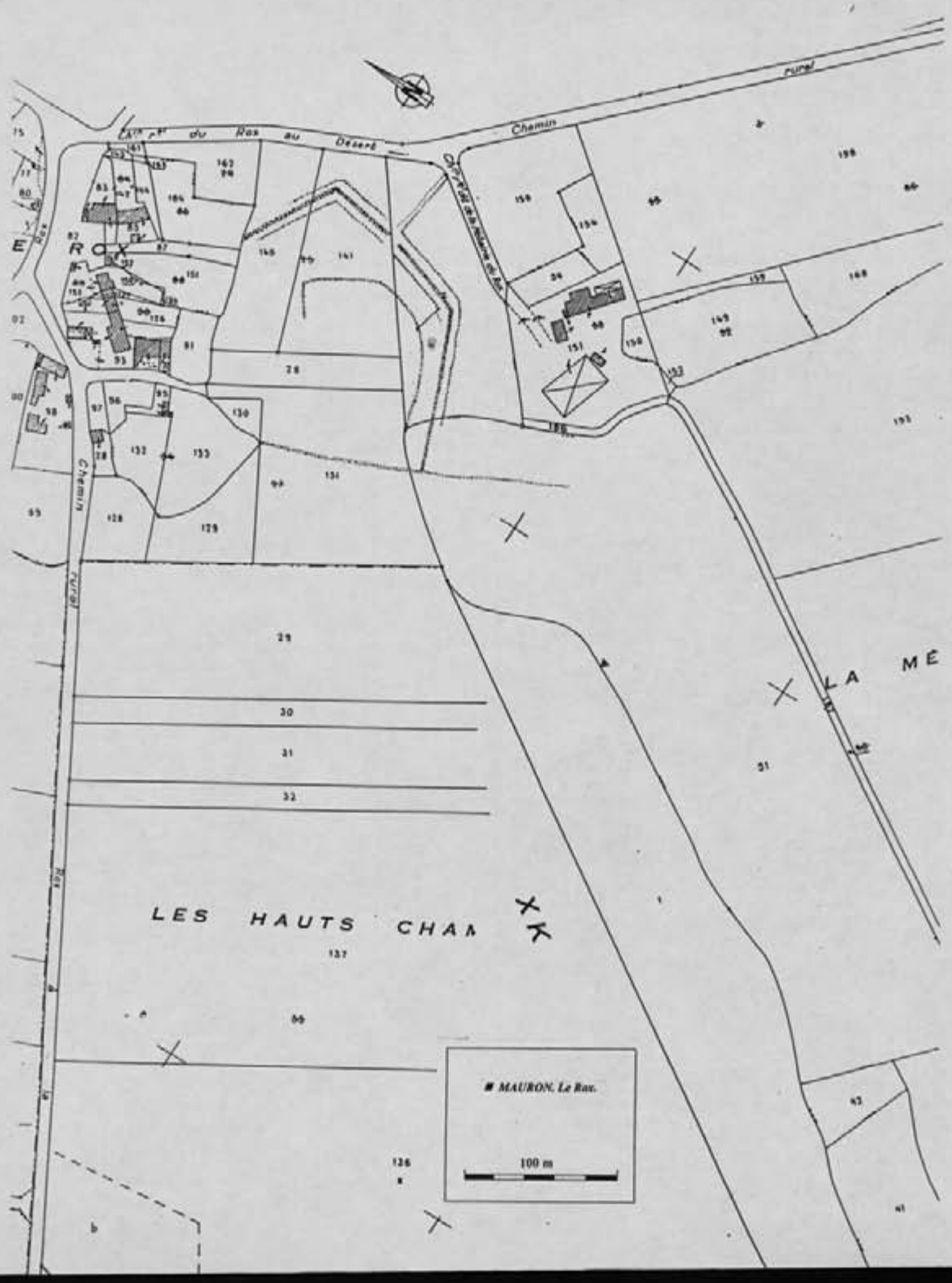

Chemin rural
du Rax au Désert
Chemin rural
LA ME
LES HAUTS CHAM
MAURON. Le Rax.
100 m

■ *MAURON. Le Rox.*



Crénidel
la Ville Coquin
la Butte
la Ville Geffle
Lohignon
les Fumards
la Touche-ès-Chantoux
la Ville Carg
la Haie de Gael
les Landes
la Ville Sevestre
la Grande Bande
la Ville Pierre
le Maréchal
Quihiac
la Haie de Gael
le Parchet
le Clos du Moulin
la Ferme de Crane
les Ruaudais
le Bouëxis
le Bois de Meaux
Bois du Ferron
Bois de l'Allier
le Pont Ruelland
Saint-Utel
le Boyer
la Tremblaye
le Parc
la Brousse
les Landes de St-Utel
les Journaux
Launay
Quilhèdre
l'Abbaye Penguily
le Grand Launay
la Ville Heuzé
Penguily
le Rox
les Fossés
les Boulets
la Ville Davy
la Ville Février
le Placis
le Pont Robert
la Métairie du Rox
le Domaine
le Moulin Servaud
le Désert
le Coudray Mathuau
le Moulin de la Ville Davy
les Parts
Zone Artisanale
Monterblot
la Touche Régaud
le Pont de Gael
les Perronniaux
la Ville en Bois
la Ville Eroger
les Courioles
le Bignon
la Rochette
la Rebutais
le Cloc
Mauron
le Grée Aga
le Bouée
la Folie
le Pont
le Celier
Carhaillan
la Mariais
le Clos des Nouettes
la Planchette
Catalia
Brangolo
la Ville ès Zalo
les Hauts Champs
la Touche ès Bouviers
les Garins
le Plessis
D 303
D 304
D 307
D 2
D 16
D 167
D 766

Déclaration de découverte archéologique

Annexe I. 1.

A retourner au Service Régional de l'Archéologie de Bretagne
6, rue du Chapitre, 35044 Rennes Cedex.

Première mention = ☒ Données complémentaires = ☐ Année première mention = ☐☐☐☐

Année = 1997 Nature de l'opération = P.I

Responsable = ...Maurice GAUTIER ..... Organisme = . *Education Nationale (prospecteur bénévole).*

Département : Morbihan Commune = Bréneac

Lieu-dit (du Cadastre) : Coëtbily

Lieu-dit (de l'I.G.N.) : Coëtbily

Nom du site : Peillant

Cadastre (Année de dernière mise à jour) : 1985 Section(s) et parcelle(s) : XK 11a

Observations :

Carte I.G.N.

Numéro	Nom	Année d'édition
1018 Ouest	Merdrignac	1987

Coordonnées Lambert Zone : I

Centre site : X = 244 . 750

Y = 1057 . 350

Rayon du site (mètres) : 0080 m

Contours

Xa					Ya				
Xb					Yb				
Xc					Yc				
Xd					Yd				
Xe					Ye				

Circonstances de la découverte : Anomalies phytologiques sur pois fourragers

Techniques de repérage : Prospection aérienne

Informateur : Maurice Gautier

Description des vestiges : Fossé simple à dominante curviligne ; probable limite agraire ancienne.

Etat de conservation : Structures fossoyées

Eléments de datation : Aucun

Chronologie proposée : Indéterminée

Mobilier Oui ☐ Non ☒ Lieu de conservation :

Documentation : photographique jointe

Bibliographie :

CADRE RESERVE CELLULE CARTE ARCHEOLOGIQUE

N° de site attribué 56 1219 0217 Code AP / AH

N° d'enregistrement DRACAR 1219511 Modification ☐

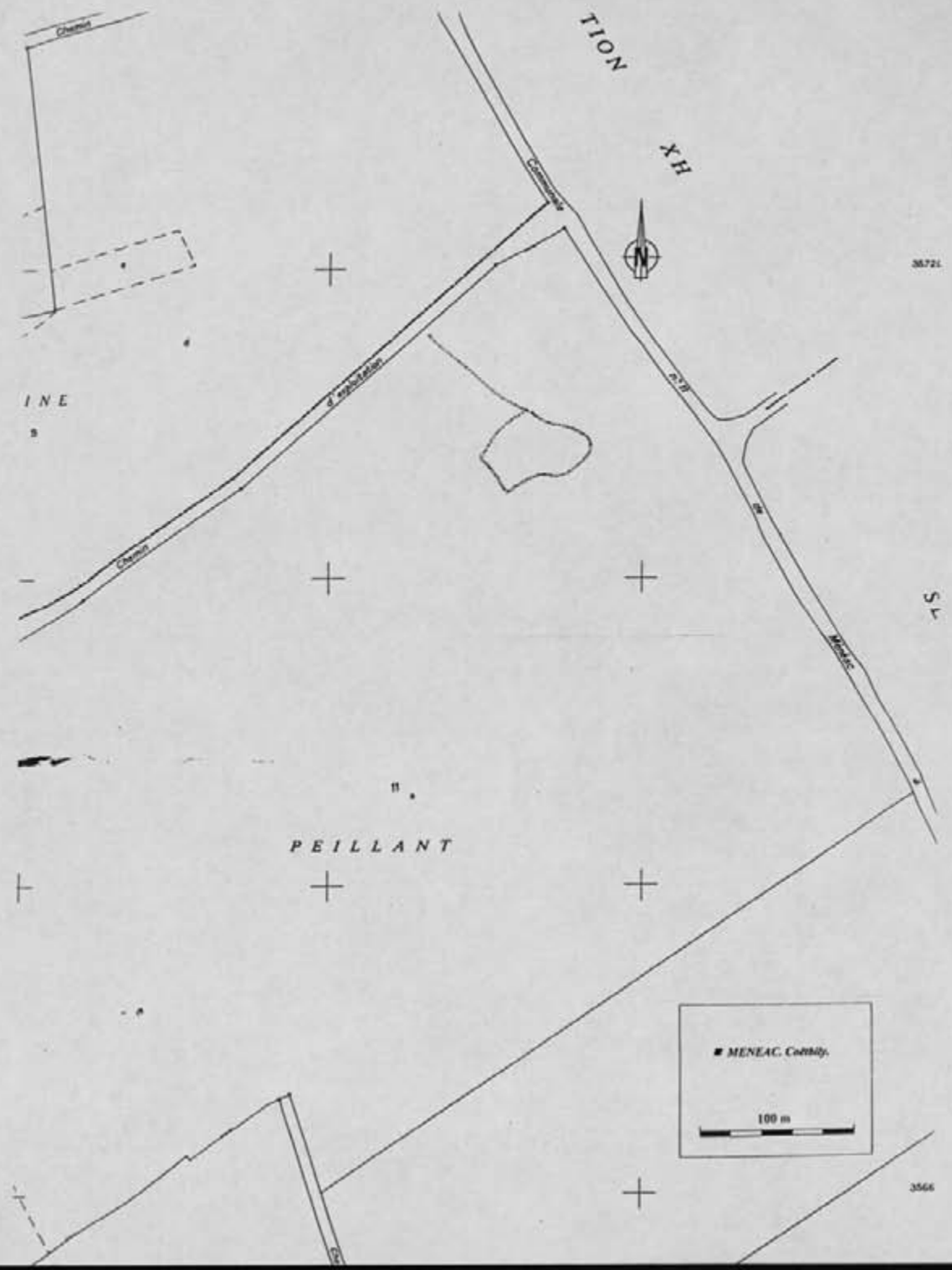
TION
XH
INE
PEILLANT
MENEAC. Cadastre.
100 m

■ *MENEAC. Coëtbily.*

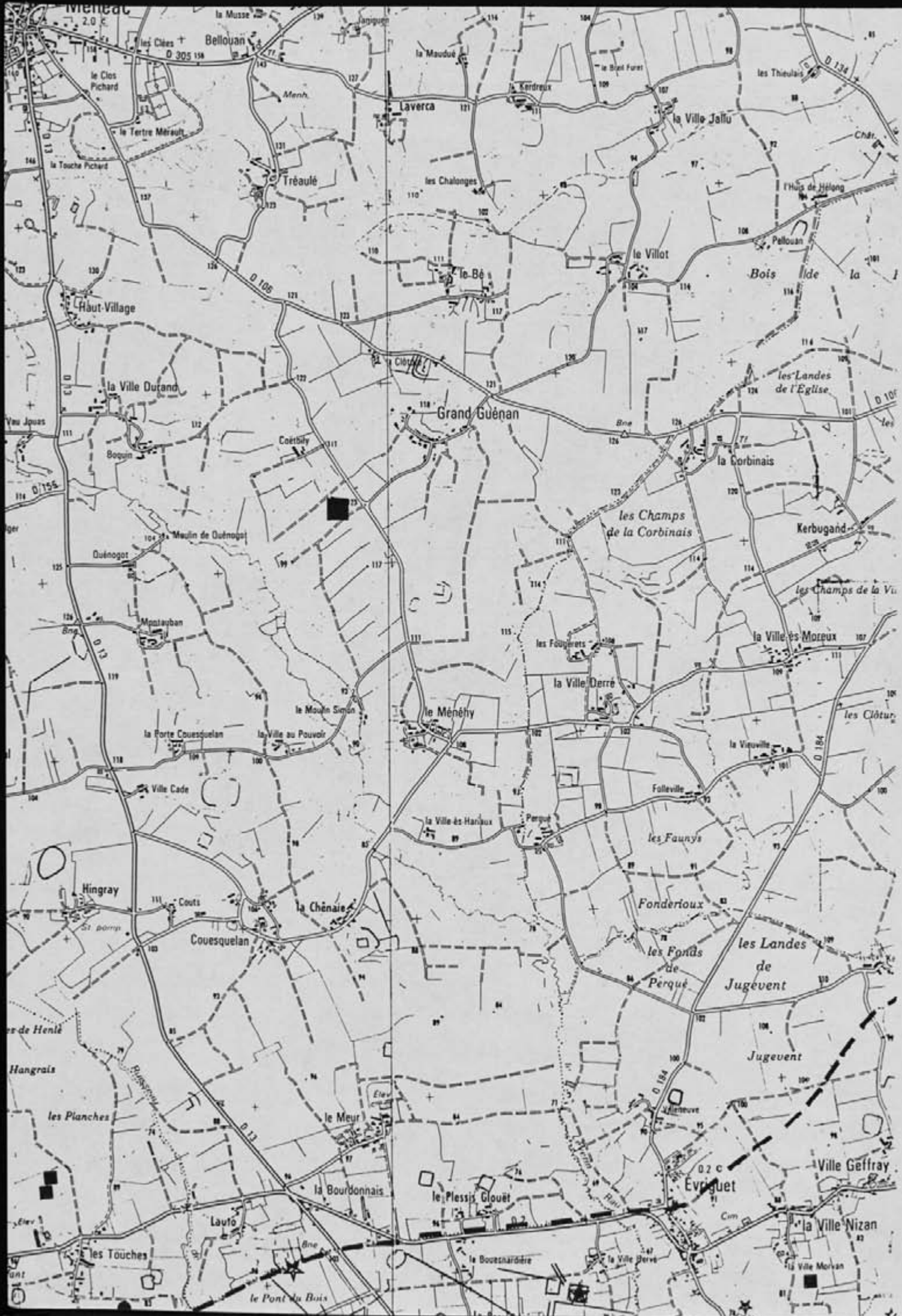
Bellouan
la Musse
les Clées
D 305
le Clos Pichard
la Touche Pichard
le Tertre Mérault
Tréaulé
Laverca
la Maudué
Kerdreux
le Bizet Furet
les Thieulais
D 134
la Ville Jallu
les Chalonges
l'Huis de Hélong
Pellouan
le Villot
le Bé
Bois
Haut-Village
D 106
la Ville Durand
Grand Guénan
les Landes de l'Eglise
la Corbinais
les Champs de la Corbinais
Kerbugand
Coetsily
Boquin
Moulin de Quénogat
Quénogat
Montauban
les Fougerets
la Ville ès Moreux
la Ville Derré
le Ménéhy
le Moulin Simon
la Porte Couesquelan
la Ville au Pouvoir
la Vieuville
D 184
Ville Cade
Folleville
la Ville ès Hanaux
Perqué
les Faunys
Hingray
Couts
la Chênaie
Couesquelan
Fonderioux
les Fonds de Perqué
les Landes de Jugevent
Jugevent
Hangrais
les Planches
le Meur
la Bourdonnais
le Plessis Glouët
Evriguet
Ville Geffray
la Ville Nizan
Lauto
les Touches
le Pont du Bois
la Bouesnardière
la Ville Morvan

Déclaration de découverte archéologique

Annexe I.1

A retourner au Service Régional de l'Archéologie de Bretagne
6, rue du Chapitre, 35044 Rennes Cedex

Première mention = ☒ Données complémentaires = ☐ Année première mention = ☐☐☐☐

Année = 1997 Nature de l'opération = P.I

Responsable = Maurice GAUTIER Organisme = Education Nationale (prospecteur bénévole).

Département : Morbihan Commune = Moëréac

Lieu-dit (du Cadastre) : St. Yger

Lieu-dit (de l'I.G.N.) : St. Yger

Nom du site : Le Prépion

Cadastre (Année de dernière mise à jour) : 1985 Section(s) et parcelle(s) : WB, 43a et b

Observations :

Carte I.G.N.

Numéro	Nom	Année d'édition
1019 Ouest	Derdrignac	1987.

Coordonnées Lambert Zone : 1

Centre site : X = 242,350

Y = 1056,850

Rayon du site (mètres) : 0300 m

Contours

Xa			Ya		
Xb			Yb		
Xc			Yc		
Xd			Yd		
Xe			Ye		

Circonstances de la découverte : Anomalies phytologiques sur pois.

Techniques de repérage : prospection aérienne

Informateur : Maurice Gautier

Description des vestiges : Vue partielle d'un chemin sinueux matérialisé par 2 fossés parallèles. On remarque quelques limites agraires en connexion. L'ensemble est inclus dans une vaste parcelle bocagère.

Etat de conservation : Structures fossoyées.

Eléments de datation : Aucun

Chronologie proposée : Indéterminée

Mobilier Oui ☐ Non ☒ Lieu de conservation :

Documentation : photographique jointe.

Bibliographie :

CADRE RESERVE CELLULE CARTE ARCHEOLOGIQUE

N° de site attribué 56 172 0128 Code AP / AH ☐☐

N° d'enregistrement DRACAR 12952 Modification ☐

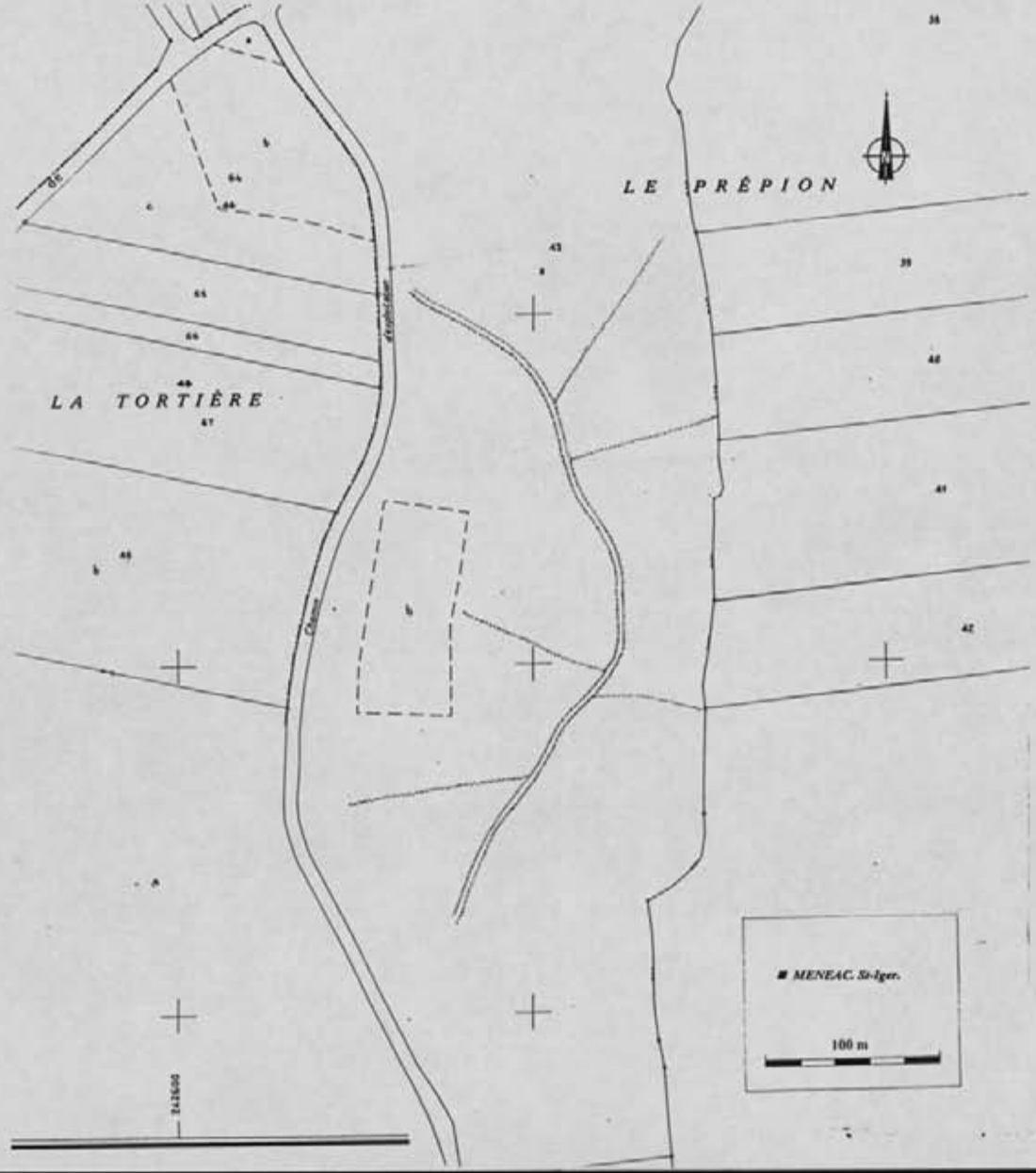
LE PRÉPION
LA TORTIÈRE
MENEAC. St-Igor.
100 m

■ *MENEAC. St-Iger.*

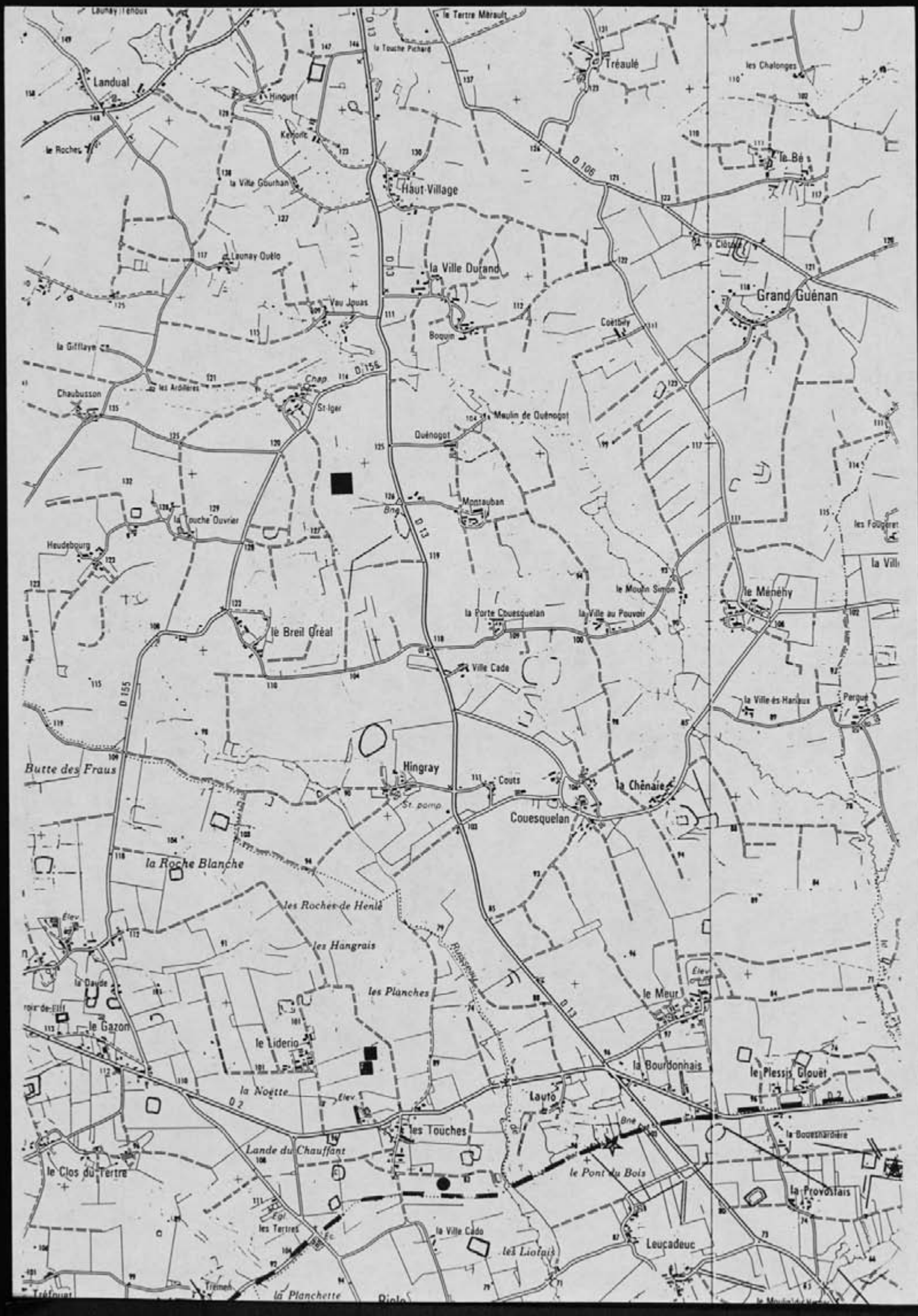

Landual
Hinguet
Kerlonc
le Roches
la Ville Gourhan
Haut-Village
Tréaulé
les Chalonges
le Bé
Launay Quélo
la Ville Durand
Vau Jouas
Boquin
Grand Guénan
Coëtbiry
la Gifflaye
les Ardillères
Chaubusson
St-Iger
Moulin de Quénogot
Quénogot
Montauban
la Touche Ouvrier
Heudebourg
le Moulin Simon
le Ménéhy
la Porte Couesquelan
la Ville au Pouvoir
le Breil Oréal
Ville Cade
la Ville ès Hariaux
Perque
Butte des Fraus
Hingray
Couts
la Chênaie
Couesquelan
la Roche Blanche
les Roches de Henlé
les Hangrais
les Planches
le Meur
le Gazon
le Liderio
la Bourdonnais
le Plessis Glouët
la Noëtte
Lauto
les Touches
Lande du Chauffant
le Clos du Tertre
le Pont du Bois
la Provostais
les Tertres
la Ville Cado
les Liotais
Leucadeuc
la Planchette
Riolo

Déclaration de découverte archéologique

Annexe I. 1.

A retourner au Service Régional de l'Archéologie de Bretagne
6, rue du Chapitre, 35044 Rennes Cedex.

Première mention = [X] Données complémentaires = [ ] Année première mention = [ ]

Année = 1997 Nature de l'opération = P.I

Responsable = ...Maurice GAUTIER ..... Organisme = . Education Nationale (prospecteur bénévole).

Département : Morbihan Commune = Guénéac

Lieu-dit (du Cadastre) : Le Guillio

Lieu-dit (de l'I.G.N.) : Le Guillio

Nom du site : Le Guillio

Cadastre (Année de dernière mise à jour) : 1985 Section(s) et parcelle(s) : WH, 1a, 10b

Observations :

Carte I.G.N.

Numéro	Nom	Année d'édition
1018 Ouest	Guédrignac	1987

Coordonnées Lambert Zone : [X]

Centre site : X = 241 , 300

Y = 1058 , 100

Rayon du site (mètres) : 0080 m

Contours

Xa					Ya				
Xb					Yb				
Xc					Yc				
Xd					Yd				
Xe					Ye				

Circonstances de la découverte : Anomalies phytologiques sur céréales

Techniques de repérage : Prospection aérienne

Informateur : Maurice Gautier

Description des vestiges : Petit enclos carré à larges fossés positionné devant l'entrée d'un probable enclos d'habitat occulté presque totalement par les bâtiments de la ferme du Guillio

Etat de conservation : Structures fossoyées

Eléments de datation : Aucun

Chronologie proposée : Indéterminée

Mobilier Oui [ ] Non [X] Lieu de conservation :

Documentation :

Bibliographie :

CADRE RESERVE CELLULE CARTE ARCHEOLOGIQUE

N° de site attribué 56 129 0129 Code AP / AH [ ]

N° d'enregistrement DRACAR 12953 Modification [ ]

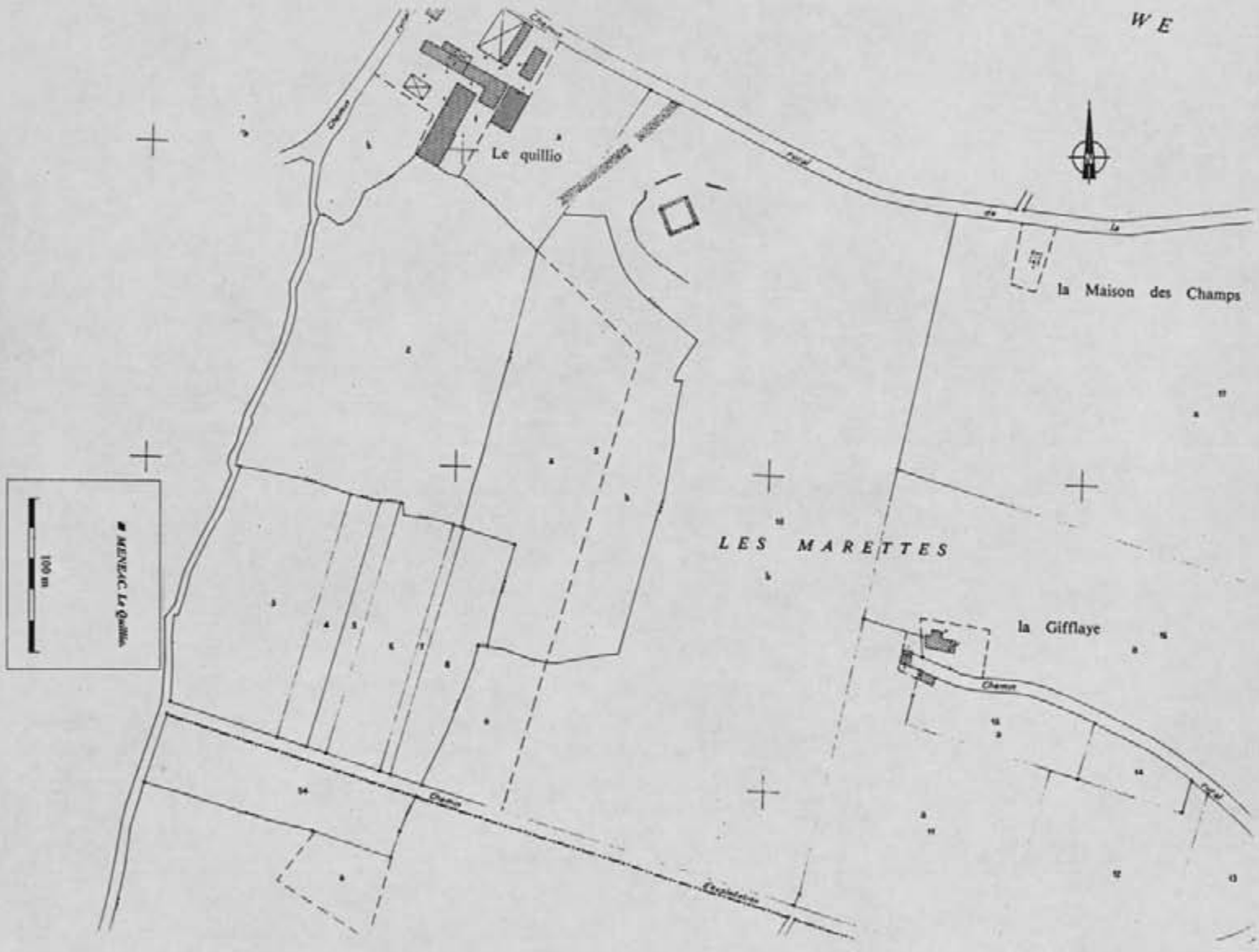
W E
Le quillio
la Maison des Champs
LES MARETTES
la Gifflaye
100 m
MENEAC. Le Quillio

■ *MENEAC. Le Quillio.*

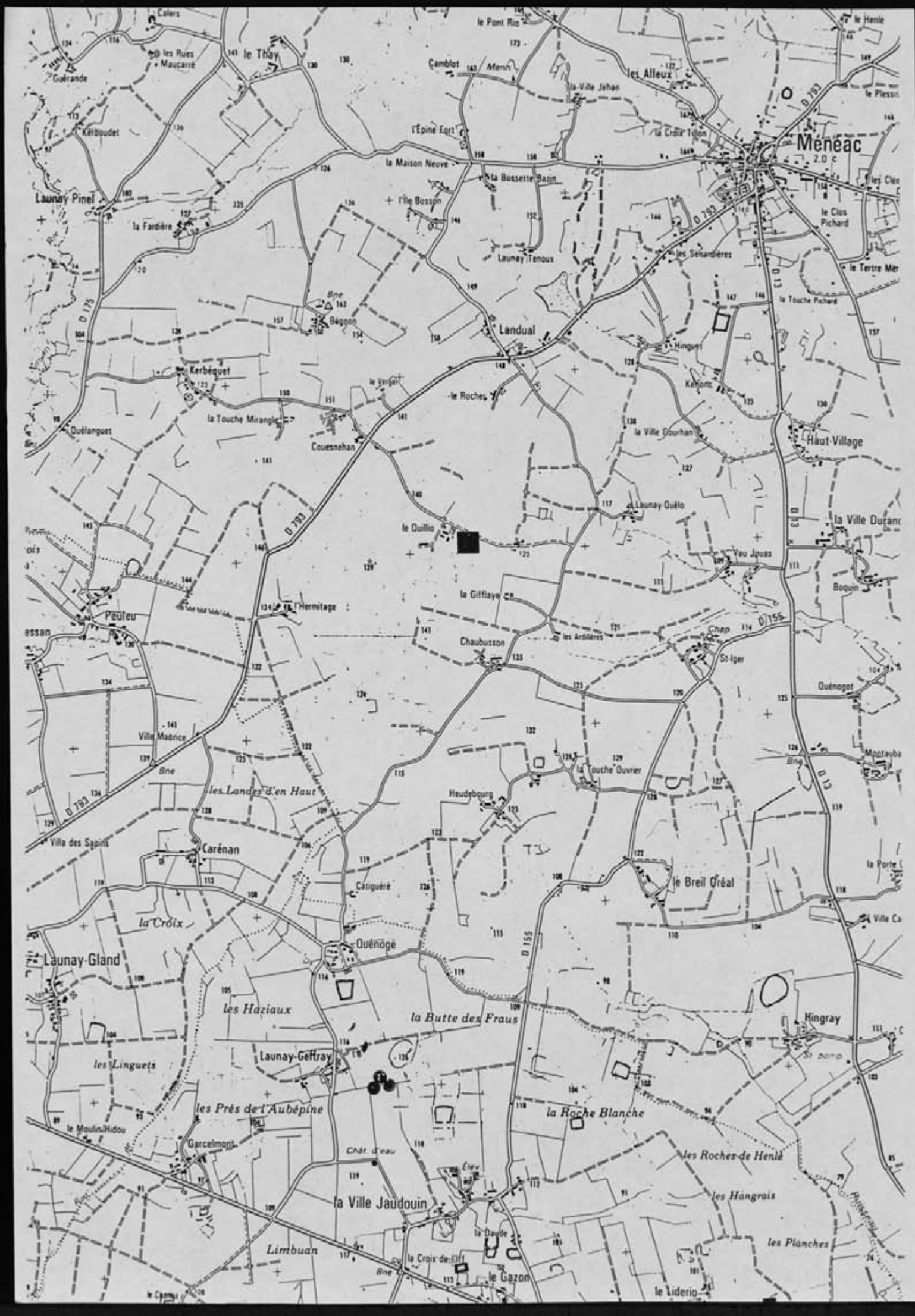

Calers
le Pont Rio
le Henlé
les Rues Maucarré
le Thay
Guérande
Camblot
Menh
les Alleux
la Ville Jehan
le Plessis
Kerboudet
l'Épine Fort
la Croix Tillon
Méneac
la Maison Neuve
la Bossette Bazin
Launay Pinel
l'Île Bosson
la Fardière
le Clos Pichard
Launay Tenoux
les Senardières
le Tertre Mer
la Touche Pichard
Bne
Bégnon
Landual
Hinguet
Kerbéquet
le Verger
le Roches
Kerlonc
la Touche Mirangle
Quélanguet
Couesnehan
la Ville Gourhan
Haut-Village
Launay Quélo
le Quillio
la Ville Duranc
Veu Jouas
Boquin
la Gifflaye
l'Hermitage
Peuleu
les Ardilières
Chaubusson
Chap
St-Iger
Quénogot
Ville Madrice
Bne
la Touche Ouvrier
Montauba
les Landes d'en Haut
Heudebourg
Villa des Sapins
Carénan
Catiguéré
le Breil Oréal
la Porte
la Croix
Quénogé
Launay-Gland
les Haziaux
la Butte des Fraus
Hingray
St pomp
les Linguets
Launay-Geffray
les Prés de l'Aubépine
la Roche Blanche
le Moulin Hidou
Garcelmont
Chât. d'eau
Élev
les Roches de Henlé
la Ville Jaudouin
les Hangrais
la Daude
les Planches
Limbuan
la Croix de l'Iff
Bne
le Gazon
le Liderio

Déclaration de découverte archéologique

Annexe I. 1.

A retourner au Service Régional de l'Archéologie de Bretagne
6, rue du Chapitre, 35044 Rennes Cedex.

Première mention = [X] Données complémentaires = [ ] Année première mention = [ ]

Année = 1997 Nature de l'opération = P.I

Responsable = Maurice GAUTIER Organisme = Education Nationale (prospecteur bénévole).

Département : Morbihan Commune = Mohon

Lieu-dit (du Cadastre) : Le Guidério

Lieu-dit (de l'I.G.N.) : Le Guidério

Nom du site : La Boulay

Cadastre (Année de dernière mise à jour) : 1985 Section(s) et parcelle(s) : ZP, 7a, 2a

Observations :

Carte I.G.N.

Numéro	Nom	Année d'édition
1018 Ouest	Berdrignac	1987

Coordonnées Lambert Zone : I

Centre site : X = 242 , 300

Y = 1053 , 950

Rayon du site (mètres) : 0080 m

Contours

Xa					Ya				
Xb					Yb				
Xc					Yc				
Xd					Yd				
Xe					Ye				

Circonstances de la découverte : Anomalies phytologiques sur maïs

Techniques de repérage : Prospection aérienne

Informateur : Maurice Gautier

Description des vestiges : Enclos de "type parcellaire" ceinturé par 3 fossés concentriques. Une entrée est aménagée à l'est.

Etat de conservation : Structures fossoyées

Eléments de datation : Aucun

Chronologie proposée : Indéterminée

Mobilier Oui [ ] Non [X] Lieu de conservation :

Documentation : photographiques jointes.

Bibliographie :

CADRE RESERVE CELLULE CARTE ARCHEOLOGIQUE

N° de site attribué 56 134 0412 Code AP / AH [X]

N° d'enregistrement DRACAR 129514 Modification [ ]

ZO
N
LA BOULAY
Chemin
le Lidério
MOHON. Le Lidério.
100 m

■ *MOHON. Le Liderio.*

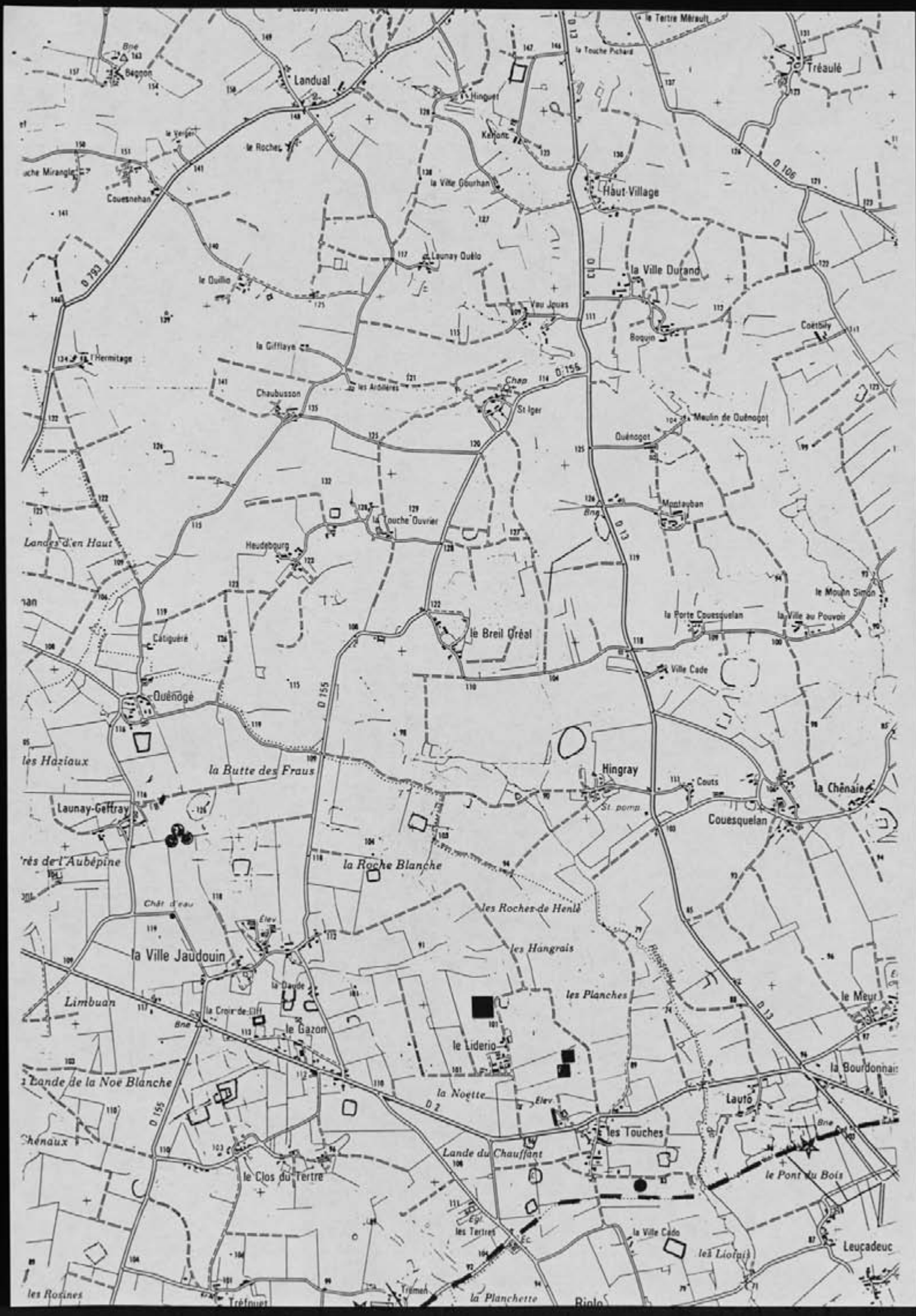

Landual
Bagnon
le Verger
le Rocher
Couesnehan
Hinguet
Kerlonc
la Ville Gourhan
Haut-Village
Tréaulé
la Touche Pichard
le Tertre Mérault
D 106
D 793
Launay Quélo
le Quillio
la Ville Durand
Vau Jouas
Boquin
Coëtbily
la Gifflaye
l'Hermitage
Chaubusson
les Ardillères
Chap
St Iger
D 155
Meulin de Quénogot
Quénogot
Montauban
la Touche Ouvrier
Heudebourg
Landes d'en Haut
le Moulin Simon
la Porte Couesquelan
la Ville au Pouvoir
le Breil Oréal
Catiguéré
Ville Cade
Quénogé
les Haziaux
la Butte des Fraus
Hingray
Couts
la Chênaie
Couesquelan
Launay-Geffray
la Roche Blanche
Chât d'eau
les Roches de Henlé
la Ville Jaudouin
les Hangrais
Limbuan
la Daude
la Croix-de-Elff
le Gazon
les Planches
le Meur
le Liderio
la Bourdonnais
Lande de la Noë Blanche
la Noëtte
Lauto
les Touches
Lande du Chauffant
le Clos du Tertre
le Pont du Bois
les Tertres
la Ville Cado
Leucadeuc
les Liotais
les Rosines
Tréfouet
Tremen
la Planchette
Riolo

Déclaration de découverte archéologique

Annexe I. 1.

A retourner au Service Régional de l'Archéologie de Bretagne
8, rue du Chapitre, 35044 Rennes Cedex.

Première mention = ☒ Données complémentaires = ☐ Année première mention = ☐☐☐☐

Année = 1997 Nature de l'opération = P.T.

Responsable = *Maurice GAUTIER* Organisme = *Education Nationale (prospecteur bénévole).*

Département : Morbihan Commune = Mohon

Lieu-dit (du Cadastre) : Pourhaut

Lieu-dit (de l'I.G.N.) : Pourhaut

Nom du site : Les Gruz

Cadastre (Année de dernière mise à jour) : 1985 Section(s) et parcelle(s) : YL, 40, 41, 43 a

Observations :

Carte I.G.N.

Numéro	Nom	Année d'édition
1019 Ouest	Ploërmel	1987.

Coordonnées Lambert Zone : II

Centre site : X = 238 . 550

Y = 2350 . 500

Rayon du site (mètres) : ☐☐☐☐ m

Contours

Xa			Ya		
Xb			Yb		
Xc			Yc		
Xd			Yd		
Xe			Ye		

Circonstances de la découverte : Anomalies phytologiques sur pois

Techniques de repérage : Prospection aérienne

Informateur : Maurice Gautier

Description des vestiges : Enclos simple de forme trapézoïdale avec une entrée aménagée au sud.

Etat de conservation : Structures fossoyées

Eléments de datation : Aucun

Chronologie proposée : Indéterminée

Mobilier Oui ☐ Non ☒ Lieu de conservation :

Documentation : photographie jointe.

Bibliographie :

CADRE RESERVE CELLULE CARTE ARCHEOLOGIQUE

N° de site attribué 56 134 043 Code AP / AH ☒

N° d'enregistrement DRACAR 12955 Modification ☐

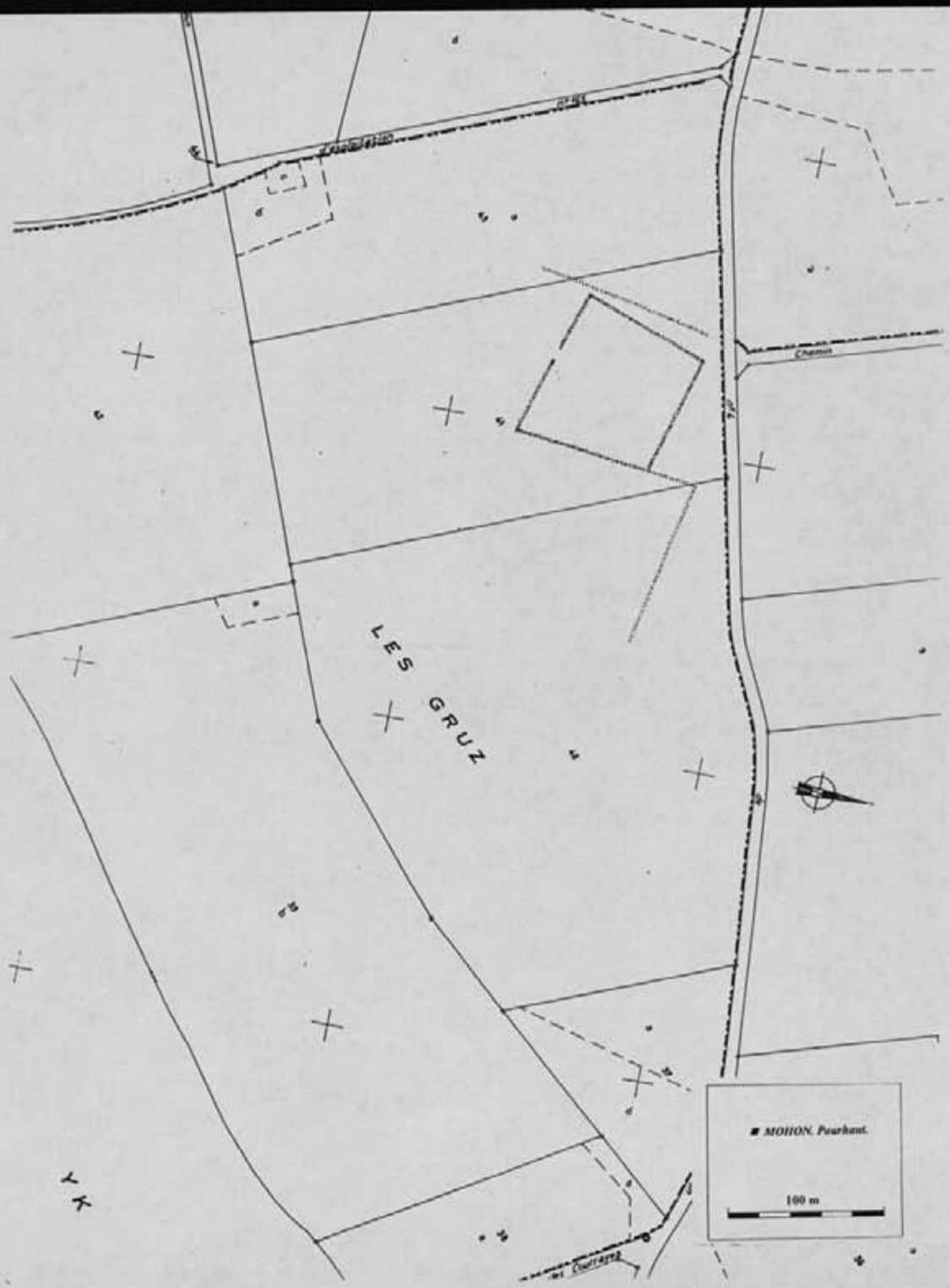
LES GRUZ
MOHON. Pourhaut.
100 m

■ *MOHON. Pourhaut.*

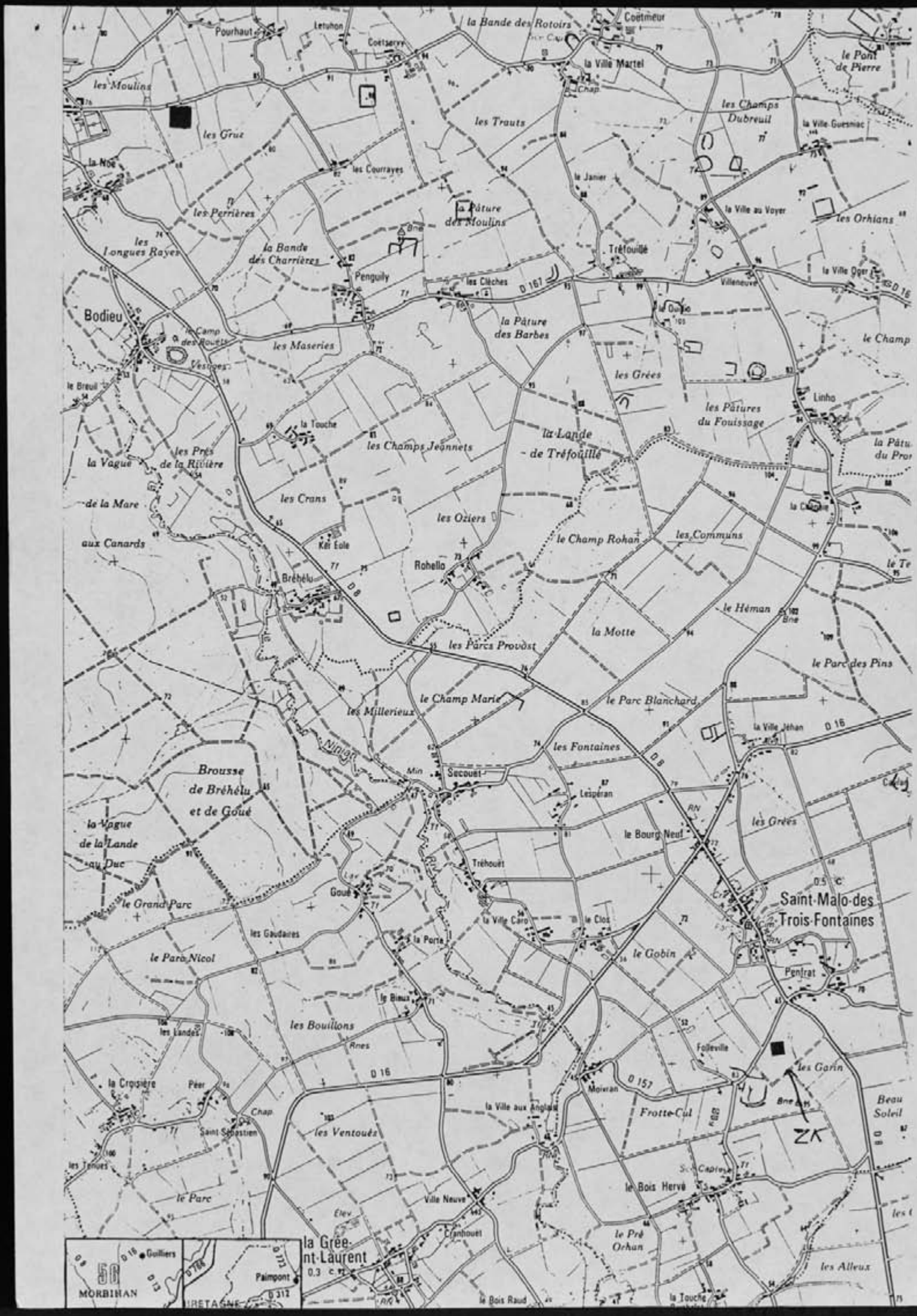

Pourhaut
Letuhon
Coëtservy
la Bande des Rotoirs
Coëtmeur
la Ville Martel
le Pont de Pierre
les Moulins
les Gruz
les Trauts
les Champs Dubreuil
la Ville Guesniac
la Noë
les Courrayes
le Janier
les Perrières
la Pâture des Moulins
la Ville au Voyer
les Orhians
les Longues Rayes
la Bande des Charrières
Trefouillé
Penguily
les Clèches
D 167
Villeneuve
la Ville Oger
Bodieu
le Camp des Rouets
Vestiges
les Maseries
la Pâture des Barbes
le Champ
le Breuil
les Grées
Linho
les Pâtures du Fouissage
la Touche
les Champs Jeannets
la Lande de Tréfouillé
la Vague
les Prés de la Rivière
de la Mare
aux Canards
les Crans
les Oziers
le Champ Rohan
les Communs
Ker Eole
Rohello
Bréhélu
D 8
le Héman
la Motte
les Parcs Provost
le Parc des Pins
le Champ Marie
le Parc Blanchard
les Millerieux
la Ville Jéhan
D 16
Ninian
les Fontaines
Brousse de Bréhélu et de Goué
Secouet
Lespéran
la Vague de la Lande au Duc
le Bourg Neuf
les Grées
Tréhouët
Goué
le Grand Parc
Saint-Malo-des Trois-Fontaines
la Ville Caro
le Clos
les Gaudaires
la Porte
le Gobin
le Parc Nicol
Penfrat
le Bieux
les Landes
les Bouillons
Rnes
Folleville
les Garin
la Croisière
Péer
D 16
D 157
Moivran
la Ville aux Anglais
Frotte-Cul
Beau Soleil
Chap
Saint Sébastien
les Ventouès
ZK
les Tenues
le Bois Hervé
le Parc
Ville Neuve
Cranhouet
le Pré Orhan
la Grée-nt-Laurent
les Alleux
le Bois Raud
la Touche
Guilliers
Paimpont
MORBIHAN

Déclaration de découverte archéologique

Annexe I. 1.

A retourner au Service Régional de l'Archéologie de Bretagne
6, rue du Chapitre, 35044 Rennes Cedex.

Première mention = [X] Données complémentaires = [ ] Année première mention = [ ]

Année = 1997 Nature de l'opération = P.I

Responsable = ...Maurice GAUTIER ..... Organisme = . *Education Nationale (prospecteur bénévole).*

Département : Morbihan Commune = Ruffiac

Lieu-dit (du Cadastre) : La Boulardais

Lieu-dit (de l'I.G.N.) : La Boulardais

Nom du site : Terres de la Boulardais 2

Cadastre (Année de dernière mise à jour) : 1985 Section(s) et parcelle(s) : ZK, 100a, b.

Observations :

Carte I.G.N.

Numéro	Nom	Année d'édition
1020 Est	Rillac	1989

Coordonnées Lambert Zone : [X]

Centre site : X = 255 . 300

Y = 2324 . 450

Rayon du site (mètres) : 0140 m

Contours

Xa					Ya				
Xb					Yb				
Xc					Yc				
Xd					Yd				
Xe					Ye				

Circonstances de la découverte : Mise en relief sur céréales

Techniques de repérage : Prospection aérienne

Informateur : M. Maurice Gautier

Description des vestiges : Enclos de forme rectangulaire avec probables limites agraires associées ; au nord, une partie d'un enclos quadrangulaire.

Etat de conservation : Structures fossoyées

Eléments de datation : Quelques débris de tegulae au sol

Chronologie proposée : Indéterminée

Mobilier Oui [X] Non [ ] Lieu de conservation : Chez l'inventeur

Documentation : photographique jointe

Bibliographie :

Cadre réservé cellule carte archéologique

N° de site attribué 56 2010 0119 Code AP / AH [ ]

N° d'enregistrement DRACAR 129516 Modification [ ]

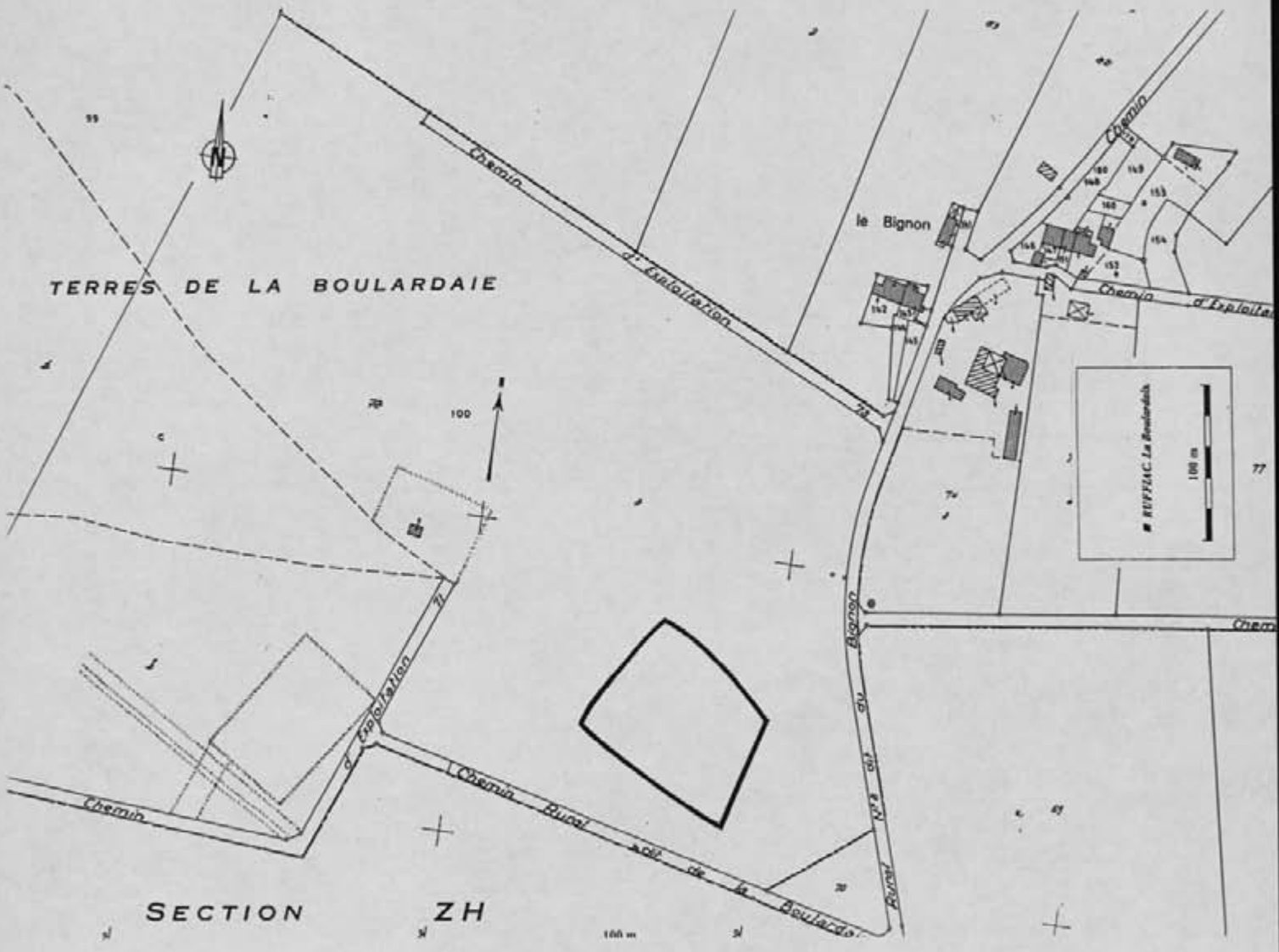
TERRES DE LA BOULARDAIE
le Bignon
Chemin d'Exploitation
Chemin d'Exploitation
Chemin d'Exploitation
Chemin Rural dit de la Boulardaie
Chemin
Rural dit du Bignon
RUFFIAC La Boulardaie
100 m
SECTION ZH

■ *RUFFIAC. La Boulardais.*

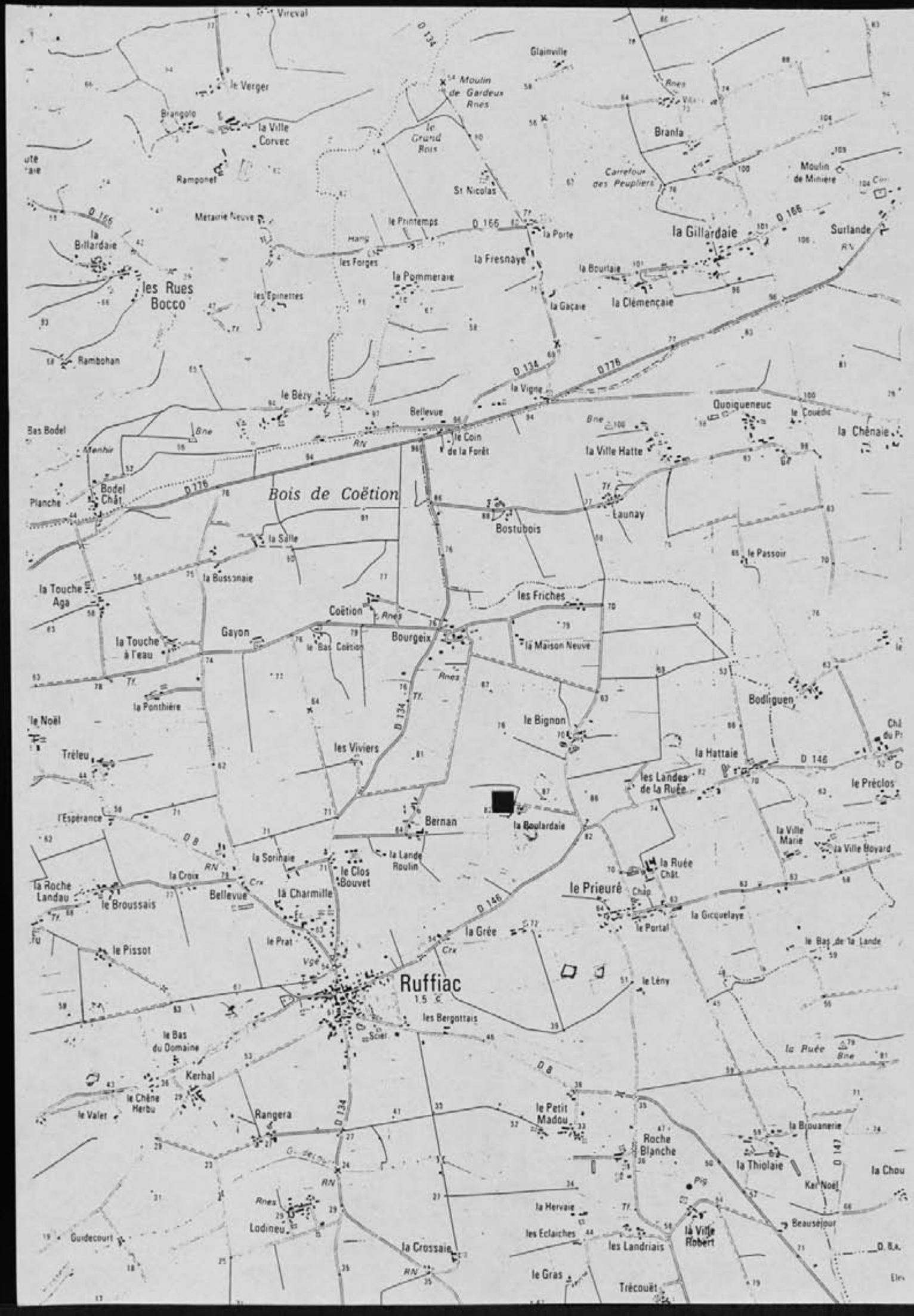

Vireval
le Verger
Brangolo
la Ville Corvec
Ramponet
Glainville
Moulin de Gardeux Rnes
le Grand Bois
Branla
Carrefour des Peupliers
Moulin de Minière
St Nicolas
Métairie Neuve
le Printemps
la Porte
la Gillardaie
Surlande
la Billardaie
les Forges
la Fresnaye
la Bourlaie
les Rues Bocco
les Epinettes
la Pommeraie
la Gaçaie
la Clémençaie
Rambohan
la Vigne
le Bézy
Bellevue
Quoiqueneuc
le Couédic
la Chênaie
Bas Bodel
le Coin de la Forêt
la Ville Hatte
Bodel Chât
Planche
Bois de Coëtion
Bostubois
Launay
la Salle
le Passoir
la Bussonaie
la Touche Aga
les Friches
Coëtion
Gayon
Bourgeix
la Touche à l'eau
le Bas Coëtion
la Maison Neuve
la Ponthière
Bodliguen
le Noël
le Bignon
Tréleu
les Viviers
la Hattaie
les Landes de la Ruée
le Préclos
l'Espérance
Bernan
la Boulardaie
la Ville Marie
la Ville Boyard
la Sorinaie
la Lande Roulin
la Ruée Chât
la Croix
le Clos Bouvet
la Roche Landau
le Broussais
Bellevue
la Charmille
le Prieuré
la Gicquelaye
le Portal
le Prat
la Grée
le Pissot
le Bas de la Lande
Ruffiac
le Lény
les Bergottais
le Bas du Domaine
Kerhal
la Ruée
le Chêne Herbu
le Valet
Rangera
le Petit Madou
Roche Blanche
la Brouanerie
la Thiolaie
Ker Noël
la Chou
Lodineu
la Hervaie
Beauséjour
Guidecourt
les Eclaiches
la Ville Robert
les Landriais
la Crossaie
le Gras
Trécouët
D 134
D 166
D 776
D 146
D 8
D 147

Déclaration de découverte archéologique

Annexe I. 1

A retourner au Service Régional de l'Archéologie de Bretagne
6, rue du Chapitre, 35044 Rennes Cedex.

Première mention = ☒ Données complémentaires = ☐ Année première mention = ☐☐☐☐

Année = 1987 Nature de l'opération = P.I

Responsable = Maurice GAUTIER Organisme = Education Nationale (prospecteur bénévole).

Département : Morbihan Commune = St-Brieuc-de-Mauron

Lieu-dit (du Cadastre) : Le Tremblay

Lieu-dit (de l'I.G.N.) : Le Tremblay

Nom du site : Le Tremblay

Cadastre (Année de dernière mise à jour) : 1985 Section(s) et parcelle(s) : ZL, 125, 126, 127, 144, 163, 133, 134

Observations :

Carte I.G.N.

Numéro	Nom	Année d'édition
1018 Ouest	Uerdrignac	1987

Coordonnées Lambert Zone : 2

Centre site : X = 249,300

Y = 2052,850

Rayon du site (mètres) : 0750 m

Contours

Xa			Ya		
Xb			Yb		
Xc			Yc		
Xd			Yd		
Xe			Ye		

Circonstances de la découverte : Anomalies phytologiques sur pois et céréales

Techniques de repérage : Prospection aérienne

Informateur : Maurice Gautier

Description des vestiges : Ensemble complexe d'enclos comprenant un vaste enclos à dominante curviligne ou particulièrement courant un ensemble de structures emboîtées à dominante curviligne ; formes agraires associées

Etat de conservation : Structures fossoyées

Eléments de datation : Aucun

Chronologie proposée : Indéterminée

Mobilier Oui ☐ Non ☒ Lieu de conservation :

Documentation : photographique jointe

Bibliographie :

CADRE RESERVE CELLULE CARTE ARCHEOLOGIQUE

N° de site attribué 56 2018 0118 Code AP / AH ☐☐

N° d'enregistrement DRACAR 12957 Modification ☐

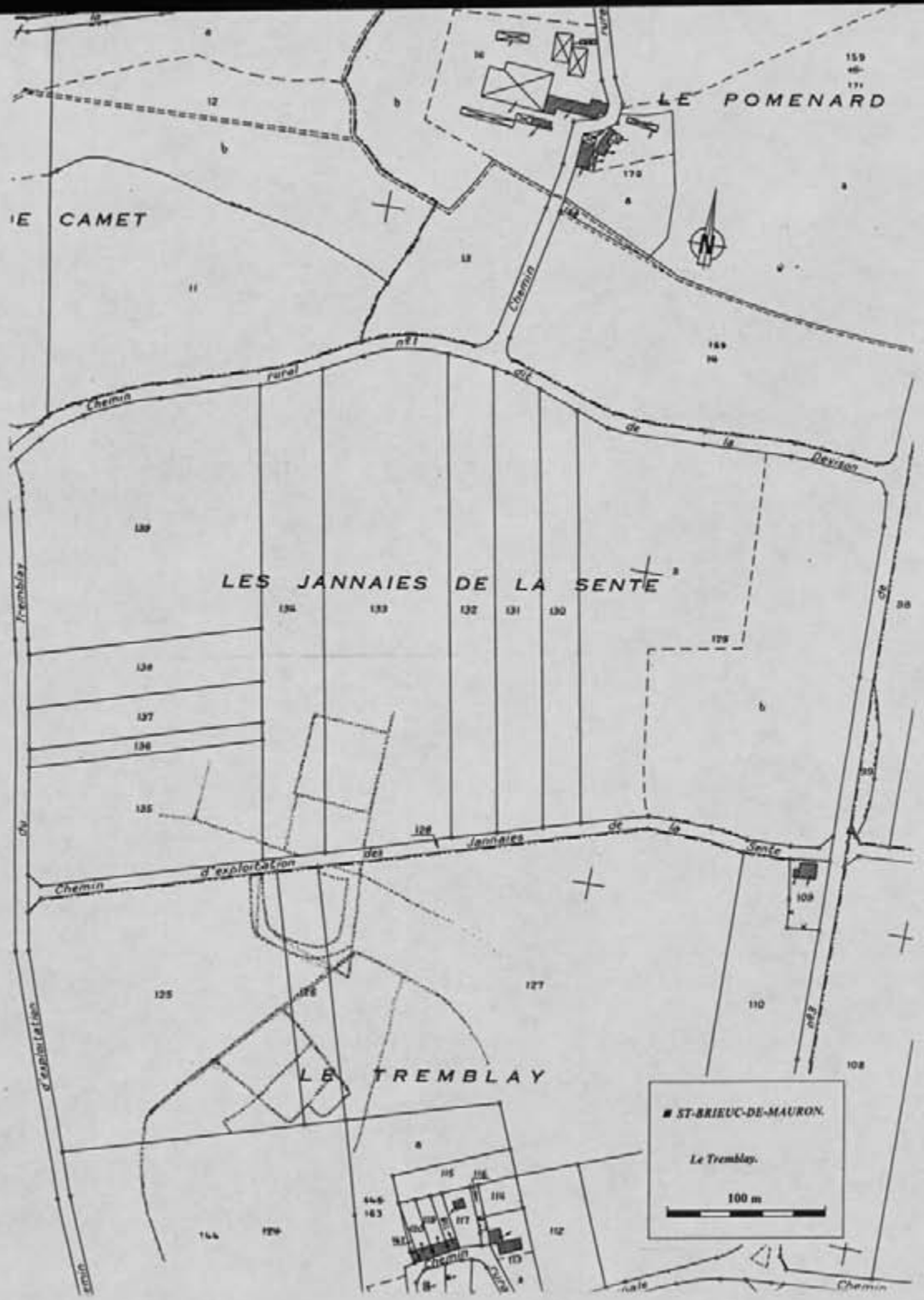
LE POMENARD
E CAMET
Chemin rural n°1 dit de la Devison
LES JANNAIES DE LA SENTE
Chemin d'exploitation des Jannaies de la Sente
LE TREMBLAY
Chemin d'exploitation du Tremblay
ST-BRIEUC-DE-MAURON.
Le Tremblay.
100 m

■ *ST-BRIEUC-DE-MAURON. Le Tremblay.*


le Villot
Bois de la Riaye
D 134
la Ville Aulô
les Landes de l'Eglise
D 108
les Pars
Brignac
les Grandes Landes
le Bois Boisnard
Tramelouc
la Corbinais
D 184
les Benoettes
la Folle
les Champs de la Corbinais
Kerbugand
la Marglas
le Plessis
la Touche
la Noë
la Ville Serein
les Champs de la Ville
Pennedeuc
la Ville Mainguy
la Boulaie
les Fougerets
la Ville ès Moreux
Kersaude
Bédée
la Ville Derré
Kergalle
les Champs du Four
les Clôtures
Couëtfero
les Brulons
la Vieuville
Folleville
la Ville Éon
Perqué
les Faunys
Bois de la Brenhaguet
Fonderioux
la Gaptière
la Justice
les Fonds de Perqué
les Landes de Jugevent
Kerminy
Métairie sous Bois
Métairie des Landes
Métairie de la Porte
St-Brieuc de Mauron
les Champs de Kerminy
Jugevent
la Touche
la Roseraie
la Ville Jourdan
Villeneuve
la Noe de Camet
le Pontmenard
Ville Geffray
Évriguet
la Ville Nizan
la Ville Brien
la Devision
la Ville Hervé
la Ville Morvan
le Bout de Ville
les Landes du Bignon
la Bande des Noes
Pontuan
la Costuais
les Grées
les Fosses
le Faux
la Ville Mainguy
le Clos de Crécéant
la Ville Trémal
le Travers
la Ville Jan
la Suais
Tréglion
les Fougerets
la Ville Grignon
les Rues de Bas
la Grande Pièce
la Gautraie

Déclaration de découverte archéologique

Annexe I. 1.

A retourner au Service Régional de l'Archéologie de Bretagne
6, rue du Chapitre, 35044 Rennes Cedex.

Première mention = ☒ Données complémentaires = ☐ Année première mention = ☐☐☐☐

Année = 1997 Nature de l'opération = P.I

Responsable = Maurice GAUTIER Organisme = Education Nationale (prospecteur bénévole).

Département : Morbihan Commune = St. Abalo-des-trois-Fontaines

Lieu-dit (du Cadastre) : Senfrat

Lieu-dit (de l'I.G.N.) : Senfrat

Nom du site : Les Grands Champs

Cadastre (Année de dernière mise à jour) : 1987 Section(s) et parcelle(s) : ZK, 78, 77, 85, 246

Observations :

Carte I.G.N.

Numéro	Nom	Année d'édition
1019 Ouest	Plörmel	1978

Coordonnées Lambert Zone : ☒

Centre site : X = 247,650

Y = 2345,750

Rayon du site (mètres) : 0015 m

Contours

Xa			Ya		
Xb			Yb		
Xc			Yc		
Xd			Yd		
Xe			Ye		

Circonstances de la découverte : Anomalies phytologiques sur pois

Techniques de repérage : Prospection aérienne

Informateur : M. Maurice Gautier

Description des vestiges : Petit enclos de forme rectangulaire à proximité d'une enceinte

Etat de conservation : Structures fossoyées

Eléments de datation : Aucun

Chronologie proposée : Indéterminée

Mobilier Oui ☐ Non ☒ Lieu de conservation :

Documentation : photographique jointe

Bibliographie :

CADRE RESERVE CELLULE CARTE ARCHEOLOGIQUE

N° de site attribué 56 227 0009 Code AP / AH ☐☐

N° d'enregistrement DRACAR 112515 Modification ☐

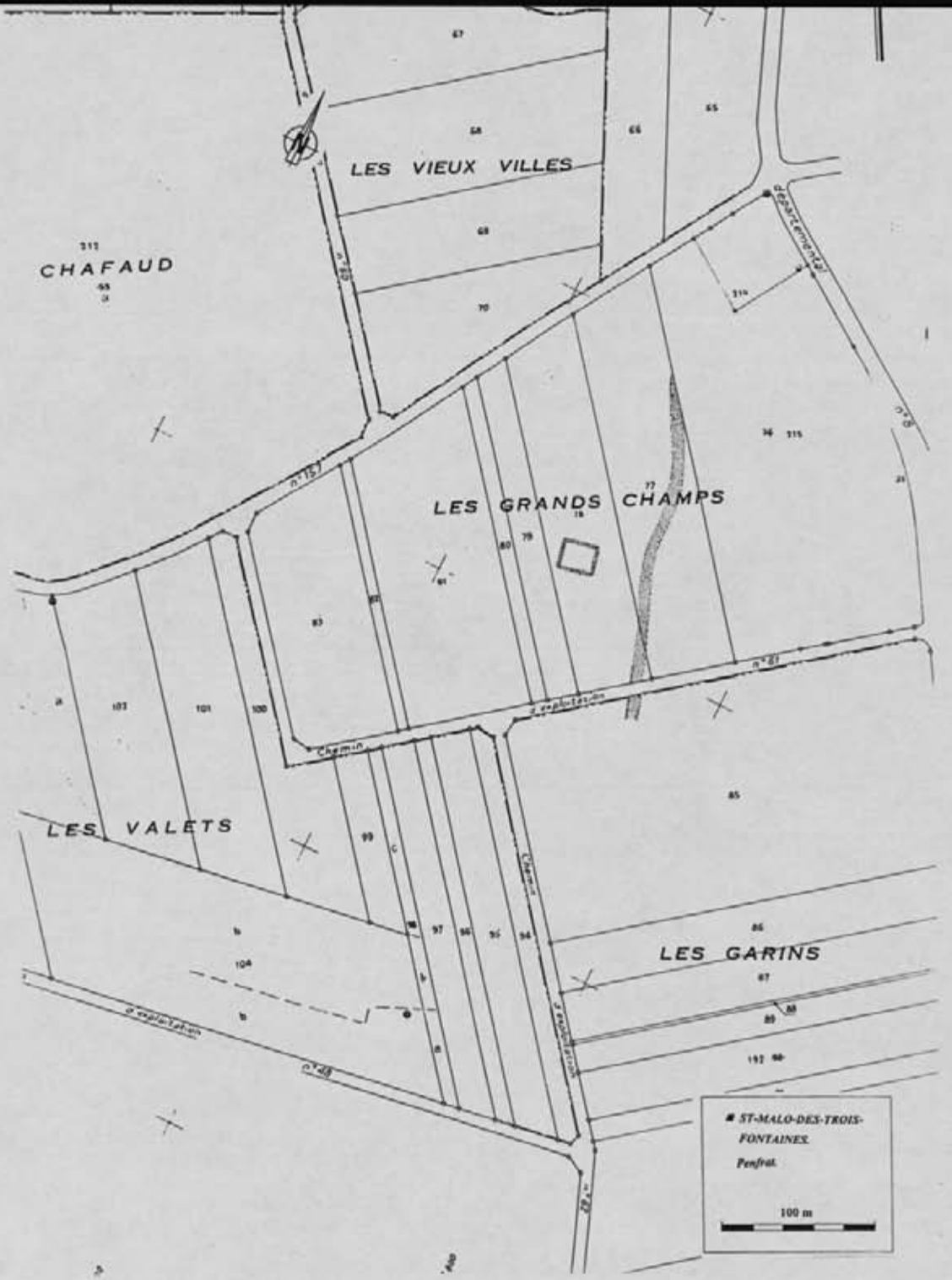
LES VIEUX VILLES
CHAFAUD
LES GRANDS CHAMPS
LES VALETS
LES GARINS
ST-MALO-DES-TROIS-FONTAINES
Penfrat
100 m

■ *ST-MALO-DES-TROIS-FONTAINES. Penfrat.*

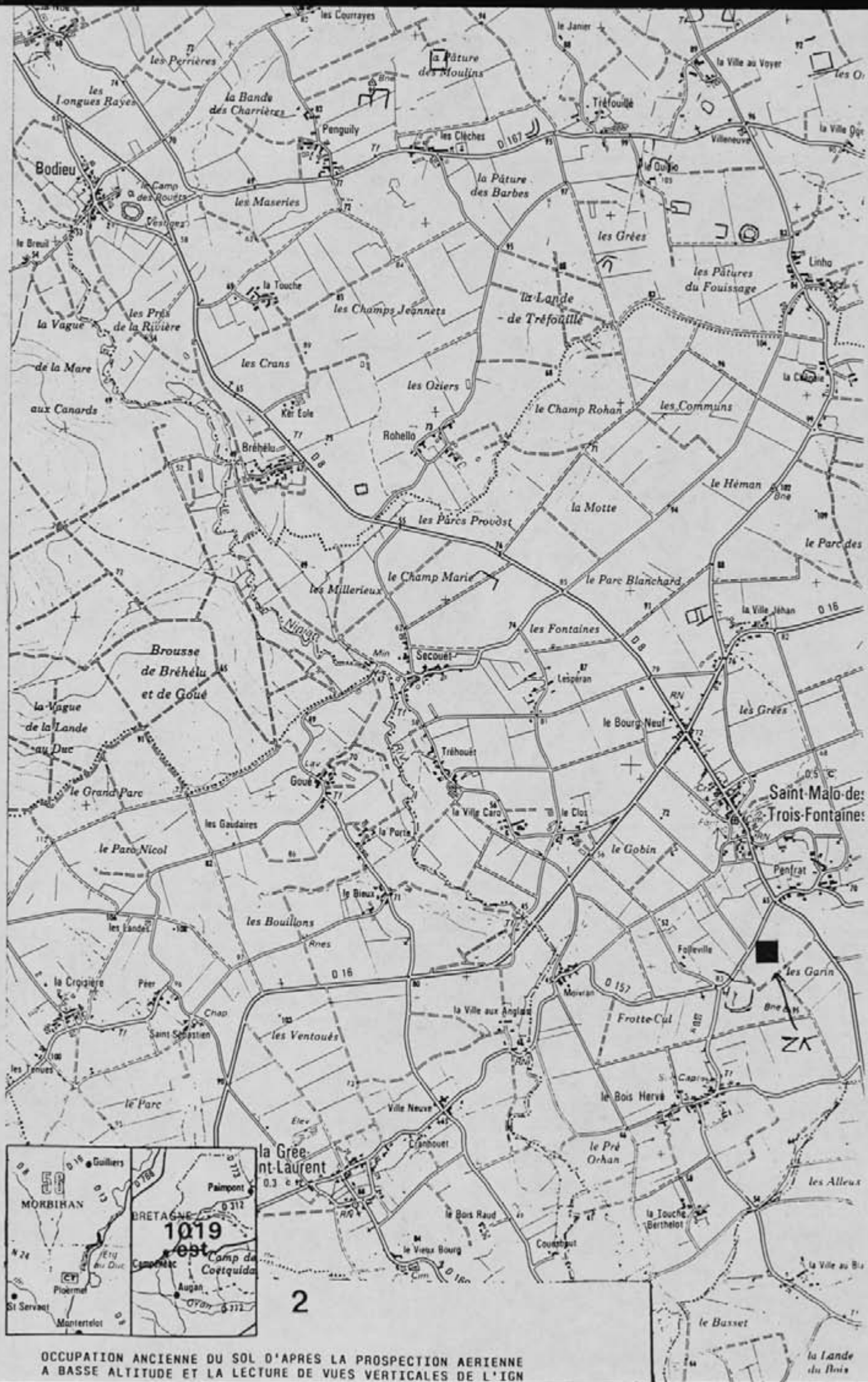

2

OCCUPATION ANCIENNE DU SOL D'APRES LA PROSPECTION AERIENNE
A BASSE ALTITUDE ET LA LECTURE DE VUES VERTICALES DE L'IGN

Déclaration de découverte archéologique

Annexe I.

A retourner au Service Régional de l'Archéologie de Bretagne
8, rue du Chapitre, 35044 Rennes Cedex.

Première mention = ☒ Données complémentaires = ☐ Année première mention = ☐☐☐☐

Année = 1997 Nature de l'opération = P.I

Responsable = Maurice GAUTIER Organisme = Education Nationale (prospecteur bénévole).

Département : Morbihan Commune = Caupont

Lieu-dit (du Cadastre) : Le Val

Lieu-dit (de l'I.G.N.) : Le Val

Nom du site : Le Domaine

Cadastre (Année de dernière mise à jour) : 1987 Section(s) et parcelle(s) : ZI, 5, 59, 60, 61

Observations :

Carte I.G.N.

Numéro	Nom	Année d'édition
1019 Ouest	Ploërmel	1987

Coordonnées Lambert Zone : ☒

Centre site : X = 244 . 850

Y = 2342 . 500

Rayon du site (mètres) : 0100 m

Contours

Xa			Ya		
Xb			Yb		
Xc			Yc		
Xd			Yd		
Xe			Ye		

Circonstances de la découverte : Anomalies phytologiques sur pois et céréales.

Techniques de repérage : Prospection aérienne

Informateur : Maurice Gautier

Description des vestiges : Groupement d'enclos associant un enclos de forme trapézoïdale à larges fossés à un enclos à dominante curviligne vu partiellement

Etat de conservation : Structures fossoyées

Eléments de datation : Aucun

Chronologie proposée : Indéterminée

Mobilier Oui ☐ Non ☒ Lieu de conservation :

Documentation : photographique jointe.

Bibliographie :

CADRE RESERVE CELLULE CARTE ARCHEOLOGIQUE

N° de site attribué 56 249 012 Code AP / AH

N° d'enregistrement DRACAR 12959 Modification ☐

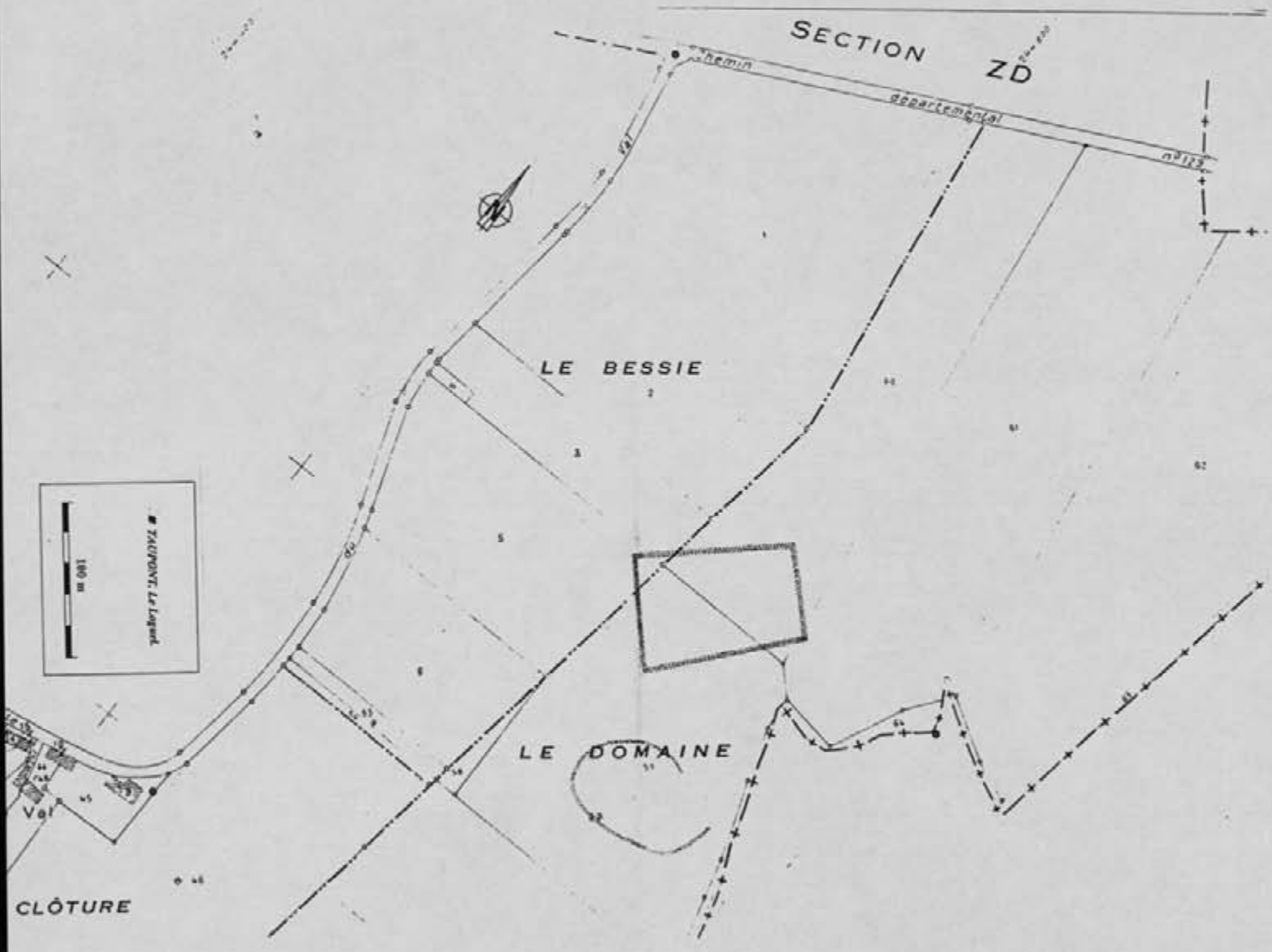
SECTION ZD
chemin départemental n°173
LE BESSIE
LE DOMAINE
CLÔTURE
TAUPONT, Le Laquet
180 m

■ *TAUPONT. Le Val.*

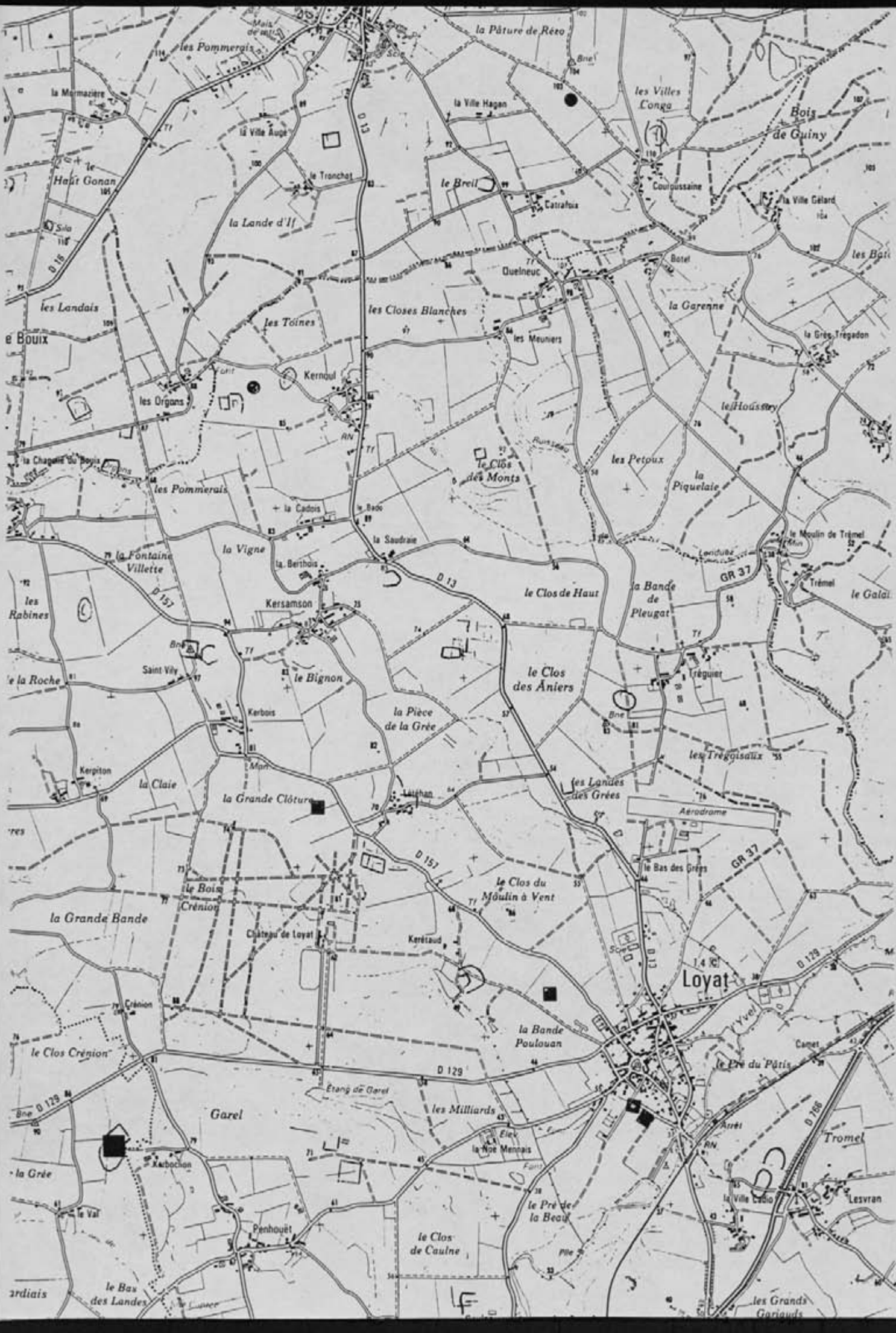

la Pâture de Rézo
les Pommerais
la Mormazière
la Ville Hagan
les Villes Conga
Bois de Guiny
la Ville Augé
le Haut Gonan
le Tronchot
le Breil
Couroussaine
la Ville Gélard
Catrafoix
la Lande d'If
Quelneuc
Botel
les Landais
les Toines
les Closes Blanches
la Garenne
les Meuniers
la Grée Trégadon
Kernoul
les Orgons
le Houssay
la Chapelle du Bouix
les Pommerais
le Clos des Monts
les Petoux
la Piquelaie
la Cadois
la Saudraie
le Moulin de Trémel
la Fontaine Villette
la Vigne
la Berthois
Trémel
GR 37
D 13
D 157
les Rabines
Kersamson
le Clos de Haut
la Bande de Pleugat
Saint Vily
le Bignon
le Clos des Âniers
Tréguier
Kerbois
la Pièce de la Grée
les Trégoisaux
Kerpiton
la Claie
la Grande Clôture
Lézéhan
les Landes des Grées
Aérodrome
le Bas des Grées
le Bois Crénion
le Clos du Moulin à Vent
la Grande Bande
Château de Loyat
Kerétaud
Loyat
D 129
Crénion
la Bande Poulouan
le Clos Crénion
le Pré du Pâtis
Camet
Étang de Garel
les Milliards
Garel
la Noé Mennais
Tromel
Kerbochon
la Grée
le Val
le Pré de la Beau
la Ville Cadio
Lesvran
Penhouët
le Clos de Caulne
le Bas des Landes
les Grands Gariauds

Déclaration de découverte archéologique

Annexe I. 1.

A retourner au Service Régional de l'Archéologie de Bretagne
6, rue du Chapitre, 35044 Rennes Cedex.

Première mention = ☒ Données complémentaires = ☐ Année première mention = ☐☐☐☐

Année = 1997 Nature de l'opération = P.I

Responsable = Maurice GAUTIER Organisme = Education Nationale (prospecteur bénévole).

Département : Morbihan Commune = Taupont

Lieu-dit (du Cadastre) : Le Loquel

Lieu-dit (de l'I.G.N.) : Le Loquel

Nom du site : Le Marhalo

Cadastre (Année de dernière mise à jour) : ☐☐☐☐ Section(s) et parcelle(s) : ZW, 145a et b

Observations :

Carte I.G.N.

Numéro	Nom	Année d'édition
1019 Ouest	Plöermel	1987

Coordonnées Lambert Zone : ☒

Centre site : X = 242,750

Y = 2338,200

Rayon du site (mètres) : 0080 m

Contours

Xa					Ya				
Xb					Yb				
Xc					Yc				
Xd					Yd				
Xe					Ye				

Circonstances de la découverte : Anomalies phytologiques sur blé

Techniques de repérage : Prospection aérienne

Informateur : M. Maurice Gautier

Description des vestiges : Ensemble d'enclos emblâtés à dominante curviligne, vus partiellement ; entrées probables orientées au nord-est.

Etat de conservation : Structures fossoyées

Eléments de datation : Aucun

Chronologie proposée : Indéterminée

Mobilier Oui ☐ Non ☒ Lieu de conservation :

Documentation : photographique jointe

Bibliographie :

CADRE RESERVE CELLULE CARTE ARCHEOLOGIQUE

N° de site attribué 56 249 0113 Code AP / AH ☐☐

N° d'enregistrement DRACAR 129610 Modification ☐

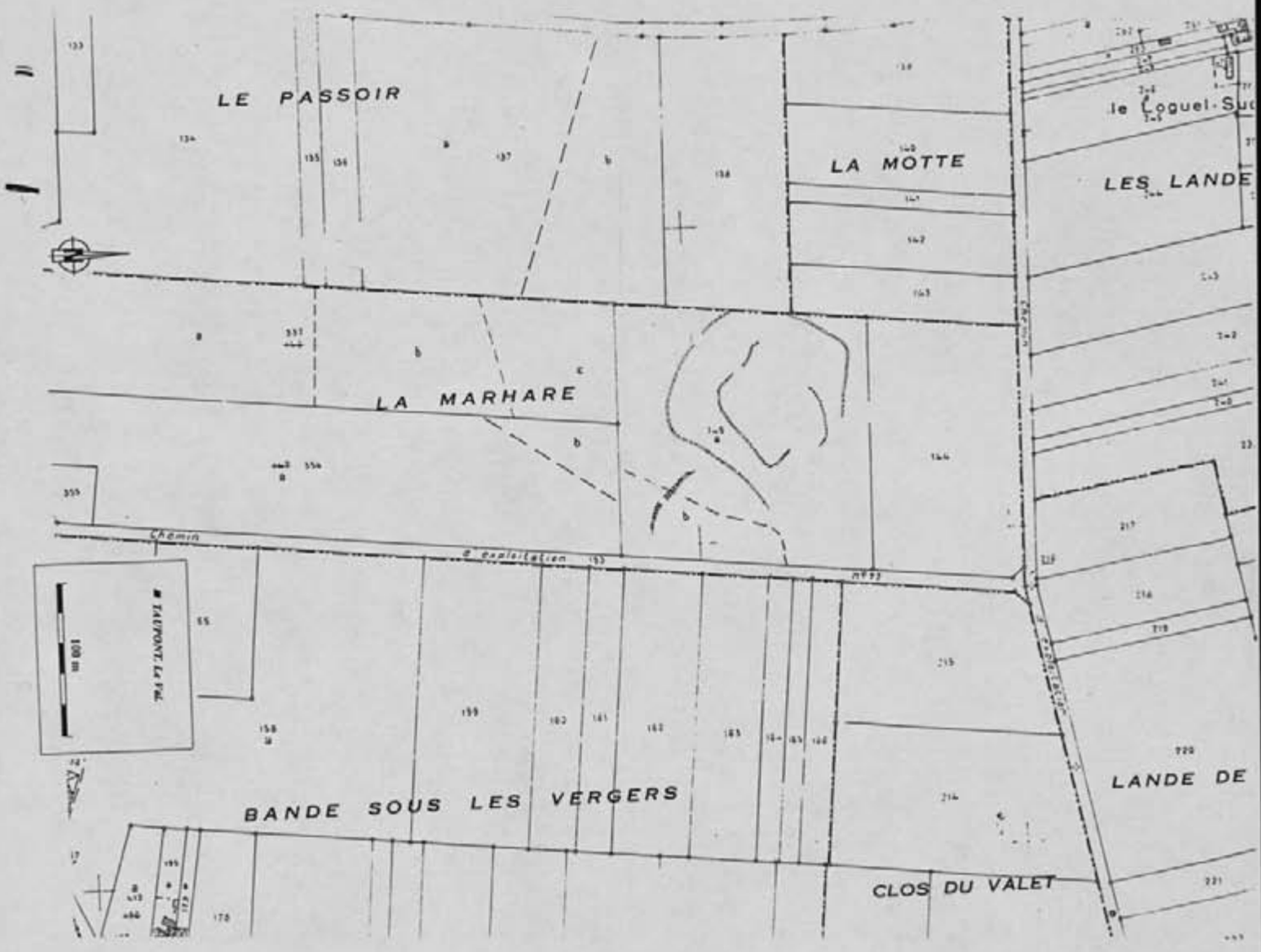
LE PASSOIR
LA MOTTE
le Coquel-Suc
LES LANDE
LA MARHARE
Chemin
d'exploitation
TAUPONT. La Val.
100 m
BANDE SOUS LES VERGERS
LANDE DE
CLOS DU VALET

■ *TAUPONT. Le Loguel.*

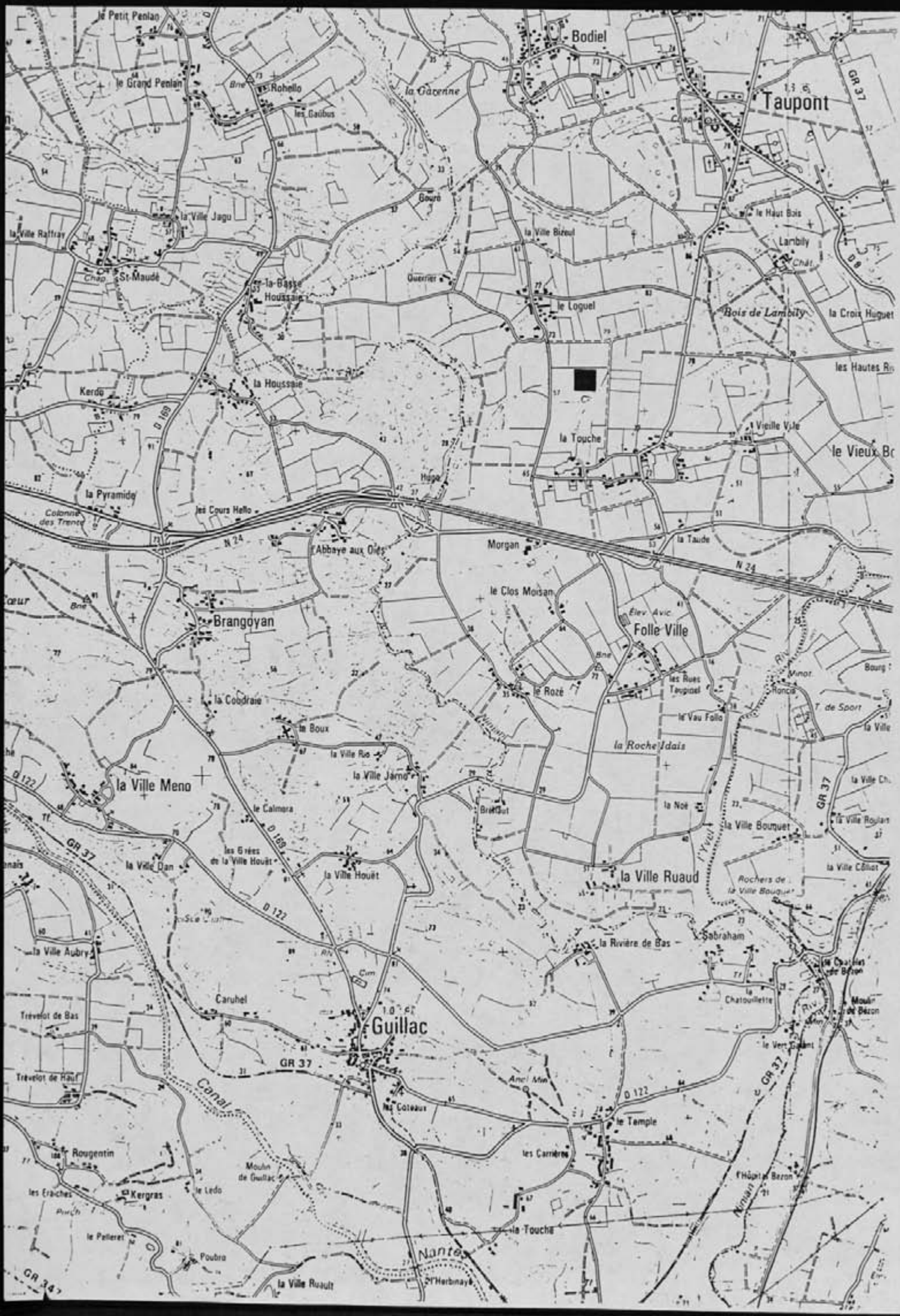

le Petit Penlan
Bodiel
le Grand Penlan
Rohello
la Garenne
Taupont
GR 37
les Gaubus
Gouré
la Ville Jagu
le Haut Bois
la Ville Raffray
la Ville Bizeul
Lambily
St-Maudé
la Basse Houssaie
Querrier
le Loguel
Bois de Lambily
la Croix Huguet
les Hautes Ri
la Houssaie
Kerdo
D 169
Vieille Ville
la Touche
le Vieux Bo
Hugo
la Pyramide
Colonne des Trente
les Cours Hello
N 24
l'Abbaye aux Oies
Morgan
la Taude
N 24
le Clos Moisan
Brangoyan
Élev. Avic.
Folle Ville
les Rues Taupinel
le Rozé
la Coudraie
le Vau Follo
T. de Sport
le Boux
la Roche Idais
la Ville Rio
la Ville Jarno
la Ville Meno
D 122
le Calmora
Brellaut
la Noë
la Ville Bouquet
GR 37
la Ville Dan
les Grées de la Ville Houët
la Ville Houët
la Ville Ruaud
Rochers de la Ville Bouquet
la Ville Colliot
D 122
la Rivière de Bas
Sabraham
la Ville Aubry
Caruhel
la Chatouillette
Trévelot de Bas
Guillac
le Vert Galant
GR 37
Trévelot de Haut
Canal
Ancl. Min.
D 122
les Coteaux
le Temple
Rougentin
les Carrières
Moulin de Guillac
l'Hôpital Bezon
les Fraiches
Kergras
le Ledo
la Touche
le Pelleret
Poubro
Nantes
la Ville Ruault
l'Herbinaye
GR 347