

**PROSPECTION - INVENTAIRE**

**NORD DE LA HAUTE-BRETAGNE**

**ARRONDISSEMENTS DE DINAN (22), SAINT-BRIEUC (22),  
GUINGAMP (22), RENNES (35),  
FOUGERES (35), SAINT-MALO (35)**

**REGION BRETAGNE**


**2013**

**AUTORISATION N° 2013-003 du 31 janvier 2013**

**TOME 6/6**

**PRESENTATION ET COMPILATION DES FICHES DES COTES D'ARMOR**

**Communes de Saint-Gilles-les-Bois à Yvignac**



*Avec l'aide de :*

MINISTERE DE LA CULTURE

**D.R.A.C. BRETAGNE**

**S.R.A. BRETAGNE**





# Conditions d'utilisation des documents

Les rapports d'opération archéologique (diagnostic, fouille, document final de synthèse, sondage, sauvetage...) sont des documents administratifs communicables au public, en application de la loi n° 78-753 du 17 juillet 1978 modifiée et portant diverses mesures d'amélioration des relations entre l'administration et le public. L'accès à ces documents administratifs s'exerce auprès des administrations qui les ont élaborés ou qui les détiennent, au choix du demandeur et dans la limite de leurs conditions d'accueil. La mise en ligne des rapports **par le SRA Bretagne** a pour objectif de faciliter cette consultation.

La consultation et l'utilisation de ces rapports s'effectuent dans le respect des dispositions du code de la propriété intellectuelle relatives aux droits des auteurs. Notamment en application de l'article L.122-5 du code de la propriété intellectuelle, cela implique que :

- 1) les prises de notes et les copies ou autres formes de reproduction sont autorisées dans la mesure où elles sont strictement réservées à l'usage privé du copiste et non destinées à une utilisation collective;
- 2) toute reproduction du texte, accompagnée ou non de photographies, cartes ou schémas, n'est possible que dans le cadre de courtes citations qui doivent être justifiées, par exemple par le caractère scientifique de l'œuvre à laquelle elles sont incorporées, et sous réserve de l'indication claire du nom de l'auteur et de la source (références exactes et complètes de l'auteur, de son organisme d'appartenance et du rapport);
- 3) la représentation ou la reproduction d'extraits est possible à des fins exclusives d'illustration dans le cadre de l'enseignement et de la recherche, dès lors que le public auquel elle est destinée est majoritairement composé d'élèves, d'étudiants, d'enseignants ou de chercheurs directement concernés, et que son utilisation ne donne lieu à aucune exploitation commerciale.

Le non-respect de ces règles constitue le délit de contrefaçon prévu et sanctionné par les articles L.335-2, L.335-3 et suivants du code de la propriété intellectuelle.

Renseignement :

DRAC Bretagne : <http://www.culture.gouv.fr/Regions/Drac-Bretagne>

Service Régional de l'Archéologie - Centre de documentation archéologique

Campus universitaire de Beaulieu - Avenue Charles Foulon - 35700 Rennes

**FICHE D'ENREGISTREMENT DE DECOUVERTE**

**Année : 2013**

Première mention = ■

Données complémentaires = □

Année de première mention =

N° de l'EA =

NOM DU REDACTEUR : Catherine Bizien-Jaglin

**localisation** Département : 22

commune principale: ...SAINT-GILLES-LES-BOIS (22293)

Nom :

Lieu-dit de l'IGN et/ou adresse : Kerhars

Commune principale	Lieu-dit du cada.	Année	Section(s) . Parcelle (s)
SAINT-GILLES-LES-BOIS		2013	513, 514 A
			.

Commune (s)secondaire(s)	Lieu-dit du cadastre	Année	Section (s)	Parcelle (s)

**IDENTIFICATION**

**DESCRIPTION** (les affixes 1 et 2 sont à choisir dans la liste des affixes matière, morphologie ou autre )

Structures (illimité)	Doute	Affixe 1	Affixe 2	Quantité
enclos		polygonal	incomplet	
<i>Commentaire sur les structures</i>				
- Cet enclos ne présente aucune corrélation avec le parcellaire du cadastre de 1832.				

**INTERPRETATION** (les affixes 1 et 2 sont à choisir dans la liste des affixes matière, morphologie ou autre )

Nature (limité à 2)	Affixe 1	Affixe 2	Quantité
<i>Commentaire sur l'interprétation</i>			

**MOBILIER** Mobilier significatif (décrit et commenté) :

Contexte du mobilier :	Lieu de dépôt du mobilier :
------------------------	-----------------------------

**CHRONOLOGIE**

Période de début :	?	siècle :	date :
Période de fin :	?	siècle :	date :

*Indicateur de période :*

*Attribution culturelle :*

<i>Commentaire sur la chronologie</i>
---------------------------------------

GEOREFERENCES (Coordonnées de l'entité) :

Type de fond : IGN 1/25000<sup>ème</sup>

Carte : 08150 - 1996

Précision de l'emprise : 40 m X 40 m

Localisation connue et limites supposées

Coordonnées Lambert II étendu :

X du centroïde : 198760,000

Y du centroïde : 2419770,000

Z du centroïde : 99 m NGF

ETAT ACTUEL

Situation :  plein air     Grotte, abri, souterrain     Immergé

Topographie	Géologie	Géomorphologie

Détruit : OUI  NON

En élévation : OUI  NON

CIRCONSTANCES DE DECOUVERTE

Année de la découverte	Circonstance de la découverte	Inventeur/informateur
2013	Prospection documentaire	C. Bizien-Jaglin

SOURCES :(mentionner documents bibliographiques, archives, cartes, plans, photographies etc...) :

notice	pages concernées
Mission IGN CP03000072_2003_fd0022_250_c_1132 - cliché 1132 du 13/07/2003	

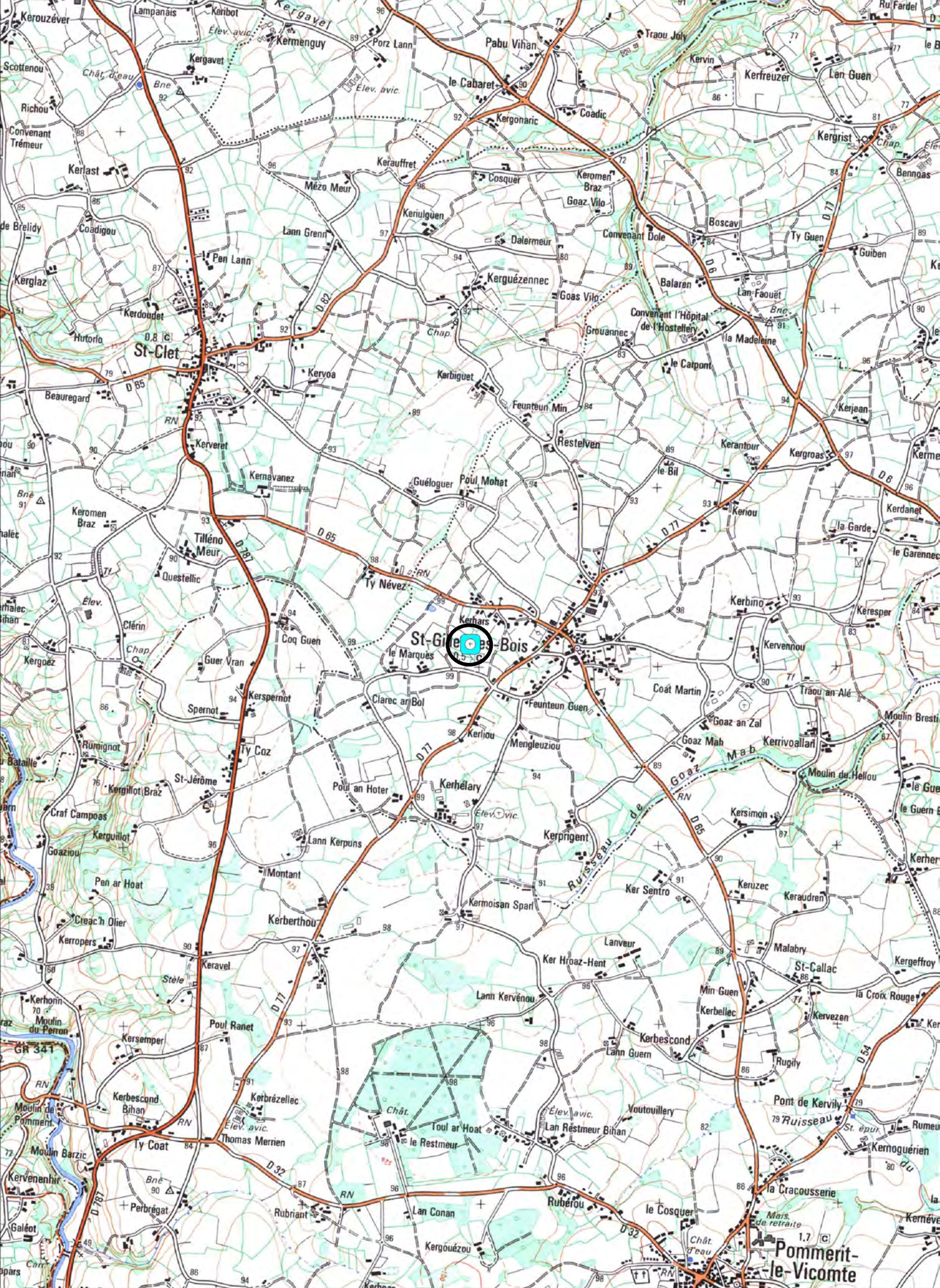
Commentaire général sur l'EA :

.....  
.....  
.....  
.....  
.....  
.....

Cadre réservé au SRA

• N° Entité :

Modification




22293 - SAINT GILLES LES BOIS

Kerhars

Cadastre 2014 - section A

Doc . 2013

(D.A.O. Bansard - Bizien)



## Kerhars

Cordonnées Lambert II étendue :  
X = 198,760 Y = 2419,770

Cliché IGN Mission CP03000072\_2003\_fd0022\_250\_c\_1132 - cliché 1132 du 13/07/2003



Colorimétrie et contraste modifiés



**FICHE D'ENREGISTREMENT DE DECOUVERTE**

**Année : 2013**

Première mention =

Données complémentaires =

Année de première mention =

N° de l'EA =

NOM DU REDACTEUR : Catherine Bizien-Jaglin

**localisation** Département : 22

commune principale: ...SAINT-GILLES-LES-BOIS (22293)

Nom :

Lieu-dit de l'IGN et/ou adresse : Kerhélary

Commune principale	Lieu-dit du caâ	Année	Section(s) . Parcelle (s)
SAINT-GILLES-LES-BOIS		2013	351, 352 C
			.

Commune (s)secondaire(s)	Lieu-dit du cadastre	Année	Section (s)	Parcelle (s)

**IDENTIFICATION**

**DESCRIPTION** (les affixes 1 et 2 sont à choisir dans la liste des affixes matière, morphologie ou autre )

Structures (illimité)	Doute	Affixe 1	Affixe 2	Quantité
systeme d'enclos		curviminéaire	incomplet	

*Commentaire sur les structures*

- Cet enclos ne présente aucune corrélation avec le parcellaire du cadastre de 1832.

**INTERPRETATION** (les affixes 1 et 2 sont à choisir dans la liste des affixes matière, morphologie ou autre )

Nature (limité à 2)	Affixe 1	Affixe 2	Quantité

*Commentaire sur l'interprétation*

**MOBILIER** Mobilier significatif (décrit et commenté) :

Contexte du mobilier :	Lieu de dépôt du mobilier :
------------------------	-----------------------------

**CHRONOLOGIE**

Période de début :	?	siècle :	date :
Période de fin :	?	siècle :	date :

*Indicateur de période :*

*Attribution culturelle :*

*Commentaire sur la chronologie*



**GEOREFERENCES** (Coordonnées de l'entité) :

Type de fond : IGN 1/25000<sup>ème</sup>

Carte : 08150 - 1996

Précision de l'emprise : 80 m X 32 m

Localisation connue et limites supposées

Coordonnées Lambert II étendu :

X du centroïde : 198,915

Y du centroïde : 2418,820

Z du centroïde : 98 m NGF

**ETAT ACTUEL**

Situation :  plein air     Grotte, abri, souterrain     Immergé

Topographie	Géologie	Géomorphologie

Détruit : OUI  NON

En élévation : OUI  NON

**CIRCONSTANCES DE DECOUVERTE**

Année de la découverte	Circonstance de la découverte	Inventeur/informateur
2013	Prospection documentaire	C. Bizien-Jaglin

**SOURCES** :(mentionner documents bibliographiques, archives, cartes, plans, photographies etc...) :

notice	pages concernées
<b>Cliché IGN en ligne sur le site Géobretagne (2008 probable)</b>	

Commentaire général sur l'EA :

.....

.....

.....

.....

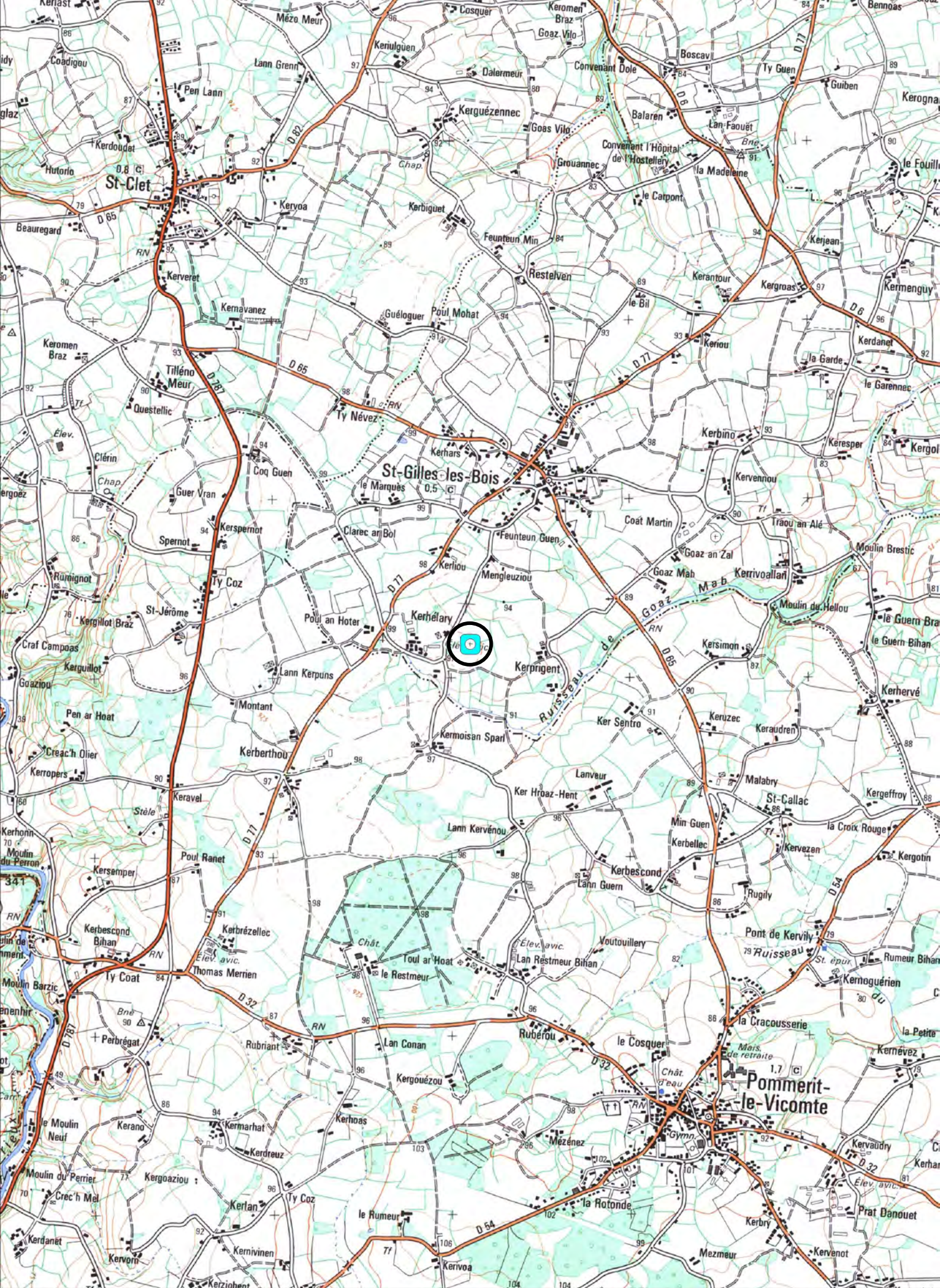
.....

.....

Cadre réservé au SRA

• N° Entité :

Modification





## Kerhélary

Cordonnées Lambert II étendue :  
X = 198,915 Y = 2418,820

Cliché IGN en ligne sur le site Géobretagne (2008 probable)



Colorimétrie et contraste modifiés



**FICHE D'ENREGISTREMENT DE DECOUVERTE**

**Année : 2013**

Première mention = ■

Données complémentaires = □

Année de première mention =

N° de l'EA =

NOM DU REDACTEUR : Catherine Bizien-Jaglin

**localisation** Département : 22

commune principale: ...SAINT-JULIEN (22307)

Nom :

Lieu-dit de l'IGN et/ou adresse : La Rencontre

Commune principale	Lieu-dit du cadastre	Année	Section(s) . Parcelle (s)
SAINT-JULIEN		2013	577, 578, 579, 580 A
			.

Commune (s)secondaire(s)	Lieu-dit du cadastre	Année	Section (s)	Parcelle (s)

**IDENTIFICATION**

**DESCRIPTION** (les affixes 1 et 2 sont à choisir dans la liste des affixes matière, morphologie ou autre )

Structures (illimité)	Doute	Affixe 1	Affixe 2	Quantité
Système d'enclos		curvilinéaire	emboité	

*Commentaire sur les structures*

- Cet enclos ne présente aucune corrélation avec le parcellaire du cadastre de 1847.

**INTERPRETATION** (les affixes 1 et 2 sont à choisir dans la liste des affixes matière, morphologie ou autre )

Nature (limité à 2)	Affixe 1	Affixe 2	Quantité

*Commentaire sur l'interprétation*

**MOBILIER** Mobilier significatif (décrit et commenté) :

Contexte du mobilier :	Lieu de dépôt du mobilier :
------------------------	-----------------------------

**CHRONOLOGIE**

Période de début :	?	siècle :	date :
Période de fin :	?	siècle :	date :

*Indicateur de période :*

*Attribution culturelle :*

*Commentaire sur la chronologie*

**GEOREFERENCES** (Coordonnées de l'entité) :

*Type de fond* : IGN 1/25000<sup>ème</sup>

**Carte** : 0916OT - 2001

*Précision de l'emprise* : 70 m X 70 m

*Localisation connue et limites supposées*

**Coordonnées Lambert II étendu** :

*X du centroïde* : 218,555

*Y du centroïde* : 2395,022

*Z du centroïde* : 188 m NGF

**ETAT ACTUEL**

*Situation* :  *plein air*     *Grotte, abri, souterrain*     *Immergé*

<i>Topographie</i>	<i>Géologie</i>	<i>Géomorphologie</i>

*Détruit* : OUI  **NON**

*En élévation* : OUI  **NON**

**CIRCONSTANCES DE DECOUVERTE**

<i>Année de la découverte</i>	<i>Circonstance de la découverte</i>	<i>Inventeur/informateur</i>
17/07/2013	Prospection aérienne	C. Bizien-Jaglin

**SOURCES** :(mentionner documents bibliographiques, archives, cartes, plans, photographies etc...) :

<i>notice</i>	<i>pages concernées</i>
<b>Cliché n°8872 du 17/07/2013</b>	

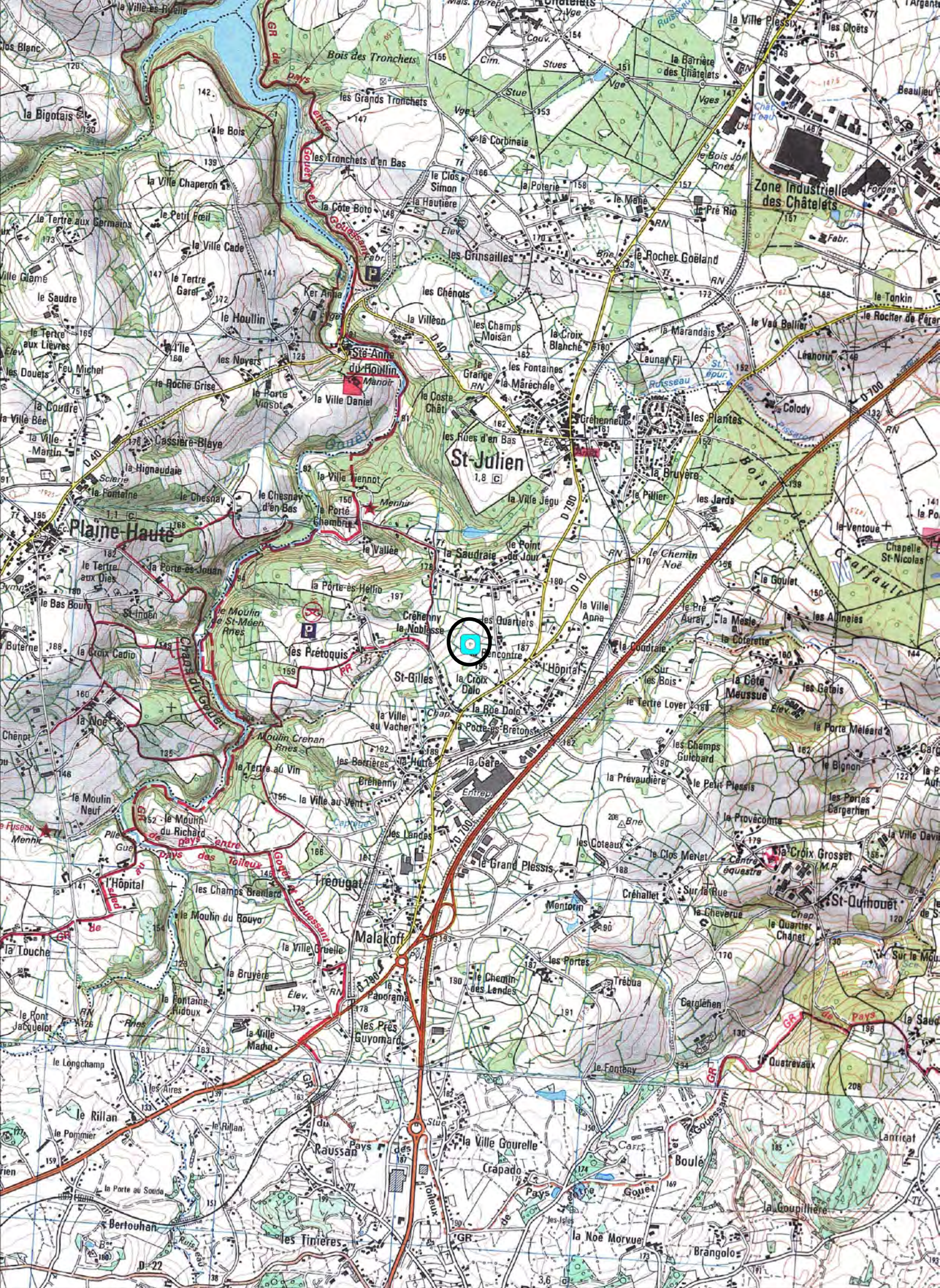
*Commentaire général sur l'EA* :

.....  
.....  
.....  
.....  
.....  
.....

**Cadre réservé au SRA**

• N° Entité :

Modification



1269600

1269800



7265400

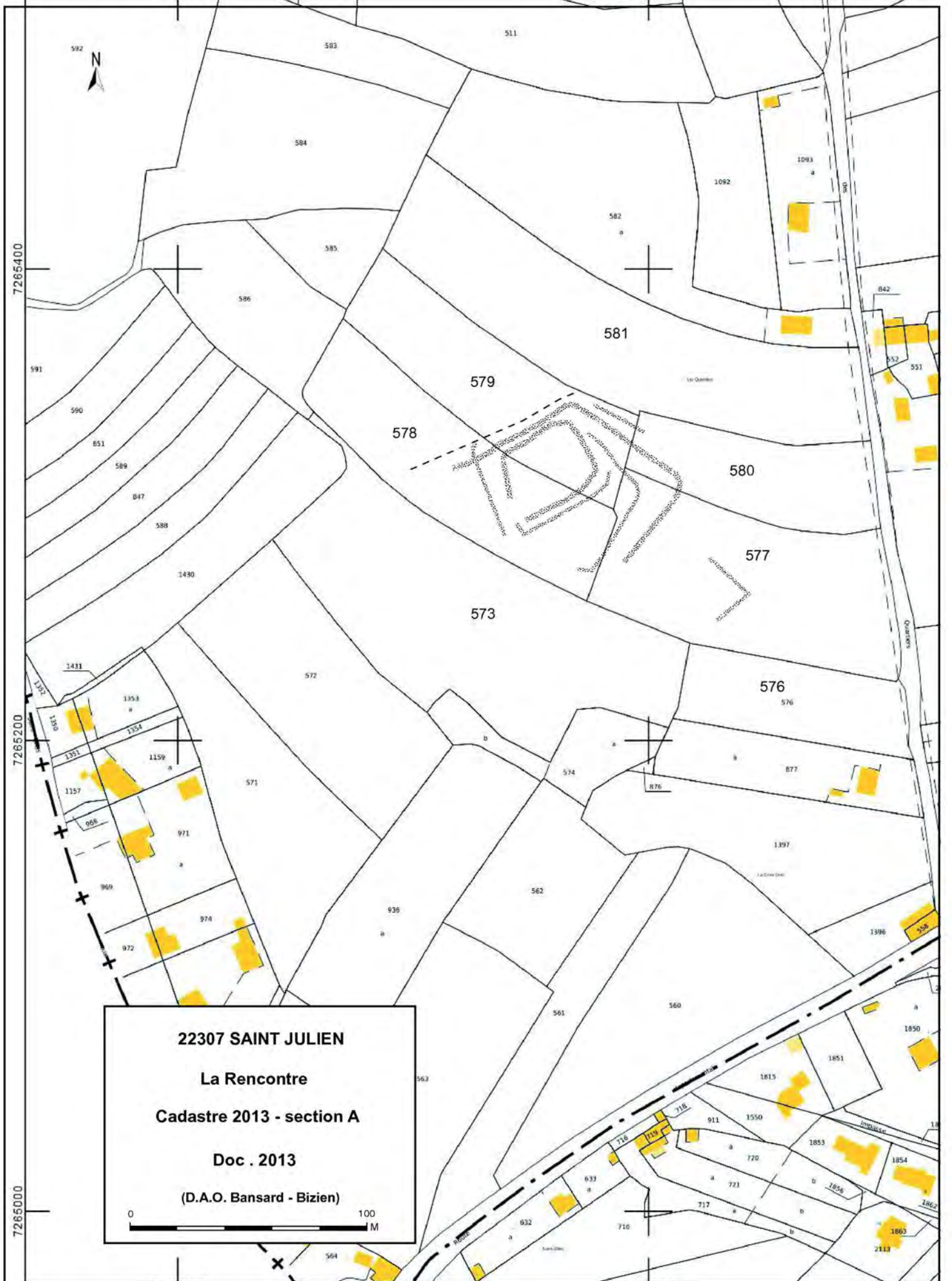
7265200

7265000

1269600

1269800

**22307 SAINT JULIEN**  
**La Rencontre**  
**Cadastre 2013 - section A**  
**Doc . 2013**  
**(D.A.O. Bansard - Bizien)**






La Rencontre

Cordonnées Lambert II étendue :  
X = 218,555 Y = 2395,022

Cliché C. Bizien-Jaglin n° 8872 du 17/07/2013



Colorimétrie et contraste modifiés



**FICHE D'ENREGISTREMENT DE DECOUVERTE**

**Année : 2013**

Première mention = ■

Données complémentaires = □

Année de première mention =

N° de l'EA =

NOM DU REDACTEUR : Catherine Bizien-Jaglin

**localisation** Département : 22

commune principale: ...SAINT-THÉLO (22330)

Nom :

Lieu-dit de l'IGN et/ou adresse : La Motte D'A Bas

Commune principale	Lieu-dit du cadastre	Année	Section(s) . Parcelle (s)
SAINT-THÉLO		2013	35 ZP
			.

Commune (s)secondaire(s)	Lieu-dit du cadastre	Année	Section (s)	Parcelle (s)

**IDENTIFICATION**

**DESCRIPTION** (les affixes 1 et 2 sont à choisir dans la liste des affixes matière, morphologie ou autre )

Structures (illimité)	Doute	Affixe 1	Affixe 2	Quantité
Enclos		curvilinéaire		
traces	annex			
<i>Commentaire sur les structures</i>				
- Cet enclos ne présente aucune corrélation avec le parcellaire du cadastre de 1828.				

**INTERPRETATION** (les affixes 1 et 2 sont à choisir dans la liste des affixes matière, morphologie ou autre )

Nature (limité à 2)	Affixe 1	Affixe 2	Quantité
<i>Commentaire sur l'interprétation</i>			

**MOBILIER** Mobilier significatif (décrit et commenté) :

Contexte du mobilier :	Lieu de dépôt du mobilier :
------------------------	-----------------------------

**CHRONOLOGIE**

Période de début :	?	siècle :	date :
Période de fin :	?	siècle :	date :

*Indicateur de période :*

*Attribution culturelle :*

<i>Commentaire sur la chronologie</i>
---------------------------------------

**GEOREFERENCES** (Coordonnées de l'entité) :

**Type de fond** : IGN 1/25000<sup>ème</sup>      **Carte** : 0917O - 2002

**Précision de l'emprise** : 30 m X 40 m

*Localisation connue et limites supposées*

**Coordonnées Lambert II étendu** :

**X du centroïde** : 215,590

**Y du centroïde** : 2372,927

**Z du centroïde** : 168 m NGF

**ETAT ACTUEL**

**Situation** :  *plein air*       *Grotte, abri, souterrain*       *Immergé*

<i>Topographie</i>	<i>Géologie</i>	<i>Géomorphologie</i>

**Détruit** : OUI  **NON**

**En élévation** : OUI  **NON**

**CIRCONSTANCES DE DECOUVERTE**

<i>Année de la découverte</i>	<i>Circonstance de la découverte</i>	<i>Inventeur/informateur</i>
<b>06/07/2013</b>	<b>Prospection aérienne</b>	<b>C. Bizien-Jaglin</b>

**SOURCES** :(mentionner documents bibliographiques, archives, cartes, plans, photographies etc...) :

notice	pages concernées
<b>Cliché n°7154 du 06/07/2013</b>	

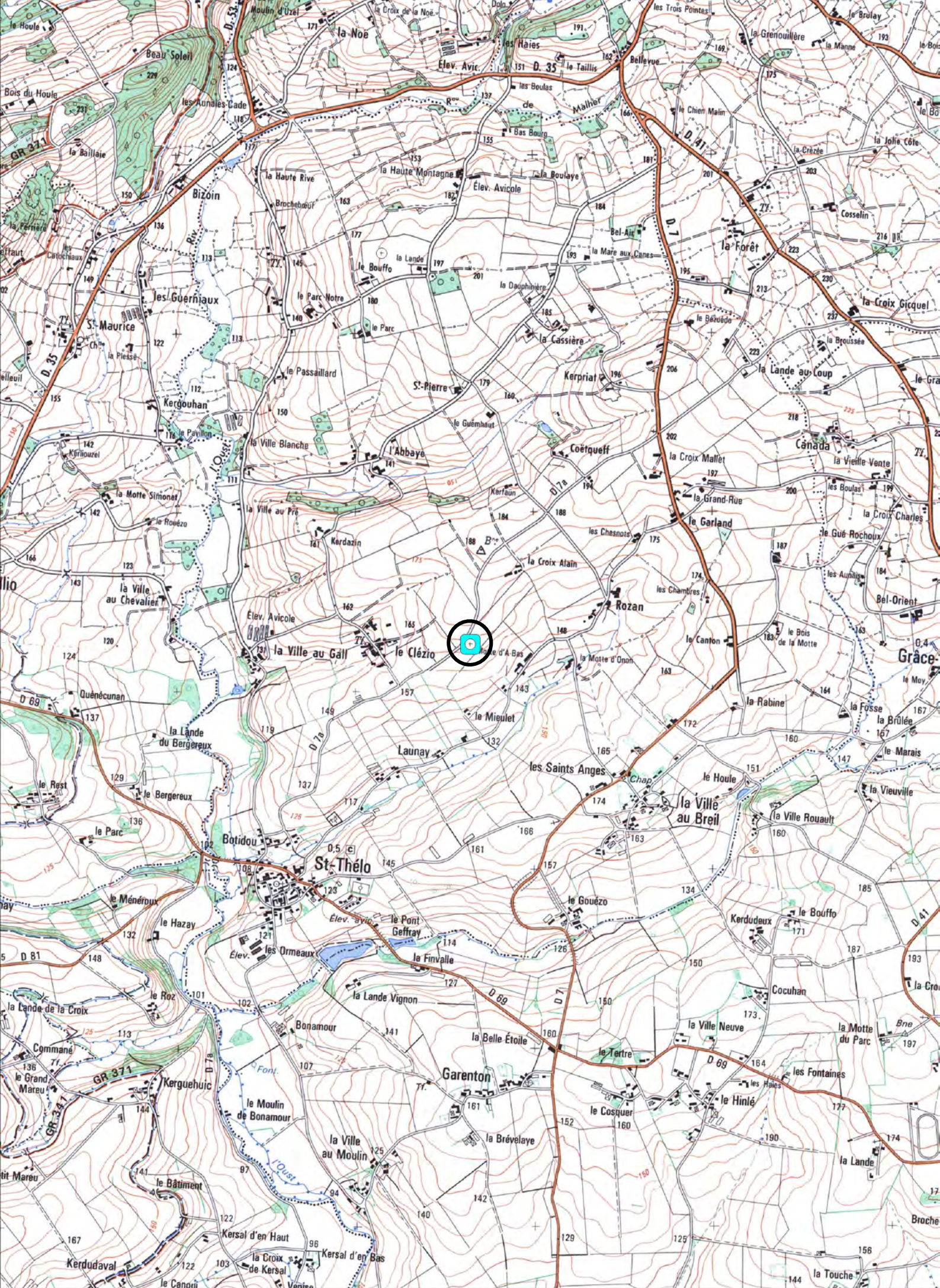
*Commentaire général sur l'EA :*

.....  
.....  
.....  
.....  
.....  
.....

**Cadre réservé au SRA**

• N° Entité :

Modification



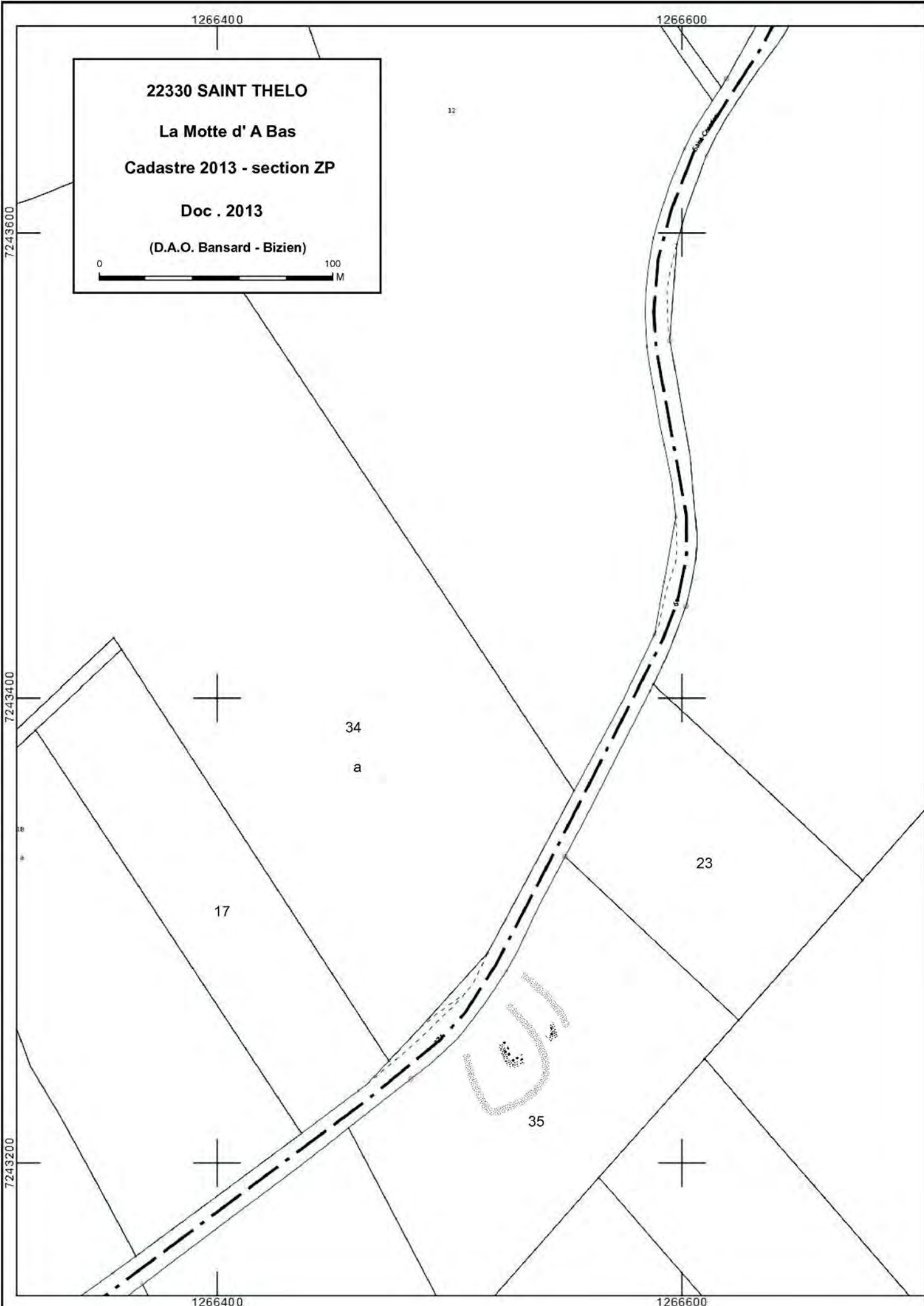
22330 SAINT THELO

La Motte d' A Bas

Cadastre 2013 - section ZP

Doc . 2013

(D.A.O. Bansard - Bizien)



La Motte D'A Bas

Cordonnées Lambert II étendue :  
X = 215,590 Y = 2372,927

Cliché C. Bizien-Jaglin n° 7154 du 06/07/2013



Colorimétrie et contraste modifiés



**FICHE D'ENREGISTREMENT DE DECOUVERTE**

**Année : 2013**

Première mention =

Données complémentaires =

Année de première mention =

N° de l'EA =

NOM DU REDACTEUR : Catherine Bizien-Jaglin

**localisation** Département : 22

commune principale: ...SAINT-THÉLO (22330)

Nom :

Lieu-dit de l'IGN et/ou adresse : Le Bouffo

Commune principale	Lieu-dit du cadastre	Année	Section(s) . Parcelle (s)
SAINT-THÉLO		2013	63 ZB
			.

Commune (s)secondaire(s)	Lieu-dit du cadastre	Année	Section (s)	Parcelle (s)

**IDENTIFICATION**

**DESCRIPTION** (les affixes 1 et 2 sont à choisir dans la liste des affixes matière, morphologie ou autre )

Structures (illimité)	Doute	Affixe 1	Affixe 2	Quantité
Enclos		curvilinéaire		
<b>Commentaire sur les structures</b>				
- Cet enclos ne présente aucune corrélation avec le parcellaire du cadastre de 1828.				

**INTERPRETATION** (les affixes 1 et 2 sont à choisir dans la liste des affixes matière, morphologie ou autre )

Nature (limité à 2)	Affixe 1	Affixe 2	Quantité
<b>Commentaire sur l'interprétation</b>			

**MOBILIER** Mobilier significatif (décrit et commenté) :

Contexte du mobilier :	Lieu de dépôt du mobilier :
------------------------	-----------------------------

**CHRONOLOGIE**

Période de début :	?	siècle :	date :
Période de fin :	?	siècle :	date :

**Indicateur de période :**

**Attribution culturelle :**

<b>Commentaire sur la chronologie</b>
---------------------------------------

**GEOREFERENCES** (Coordonnées de l'entité) :

Type de fond : IGN 1/25000<sup>ème</sup> Carte : 09170 - 2002

Précision de l'emprise : 70 m X 60 m Localisation connue et limites supposées

**Coordonnées Lambert II étendu :**

X du centroïde : 215,095 Y du centroïde : 2375,107 Z du centroïde : 191 m NGF

**ETAT ACTUEL**

Situation :  plein air  Grotte, abri, souterrain  Immergé

Topographie	Géologie	Géomorphologie

Détruit : OUI  NON

En élévation : OUI  NON

**CIRCONSTANCES DE DECOUVERTE**

Année de la découverte	Circonstance de la découverte	Inventeur/informateur
06/07/2013	Prospection aérienne	C. Bizien-Jaglin

**SOURCES** :(mentionner documents bibliographiques, archives, cartes, plans, photographies etc...) :

notice	pages concernées
Cliché n°7170 du 06/07/2013	

*Commentaire général sur l'EA :*

.....

.....

.....

.....

.....

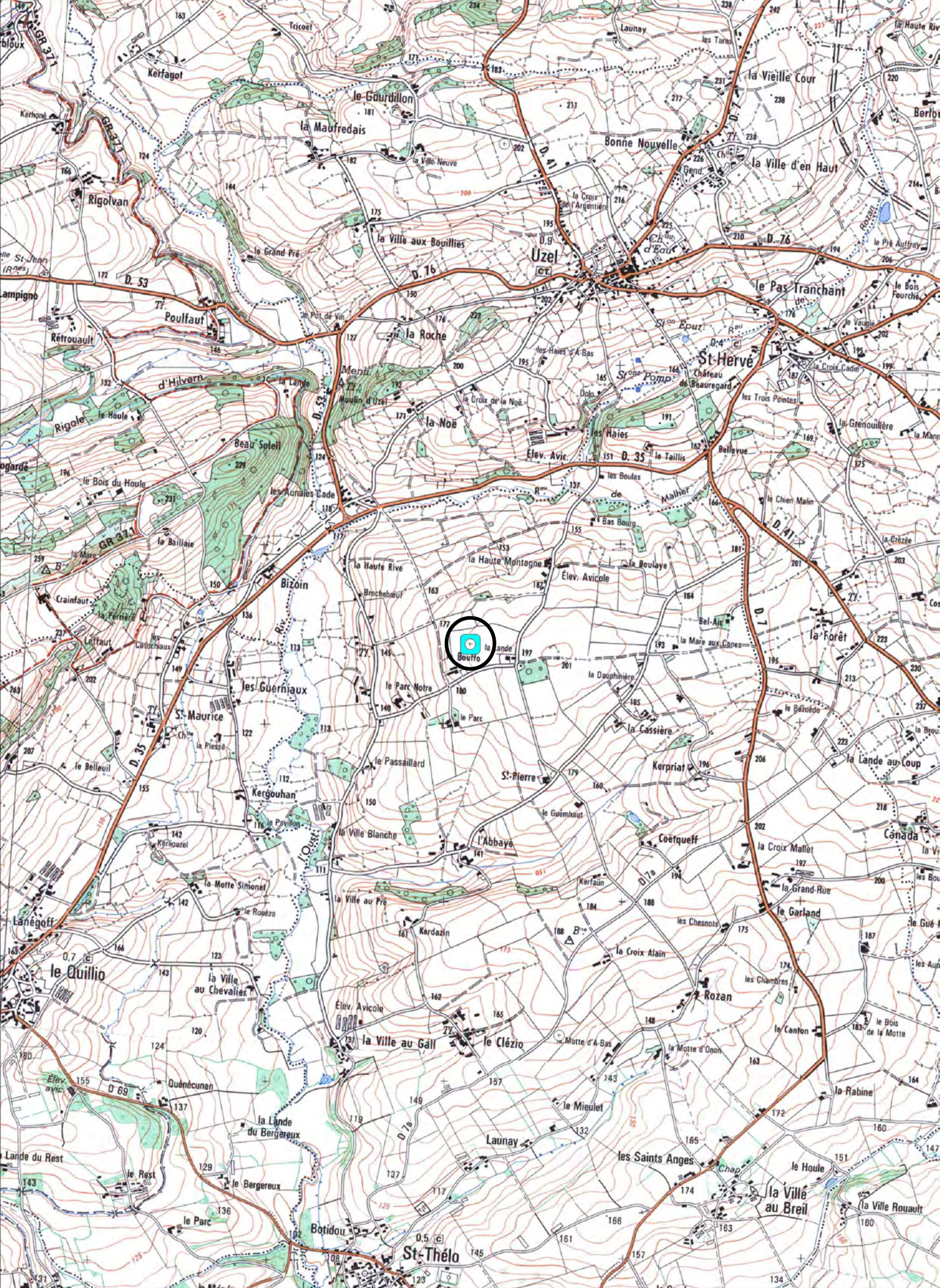
.....

**Cadre réservé au SRA**

• N° Entité :

Modification





22330 SAINT THELO

Le Buffo

Cadastre 2013 - section ZB

Doc . 2013

(D.A.O. Bansard - Bizien)



1266000

1266200

59

a

41

63

LeBuffo

62

64

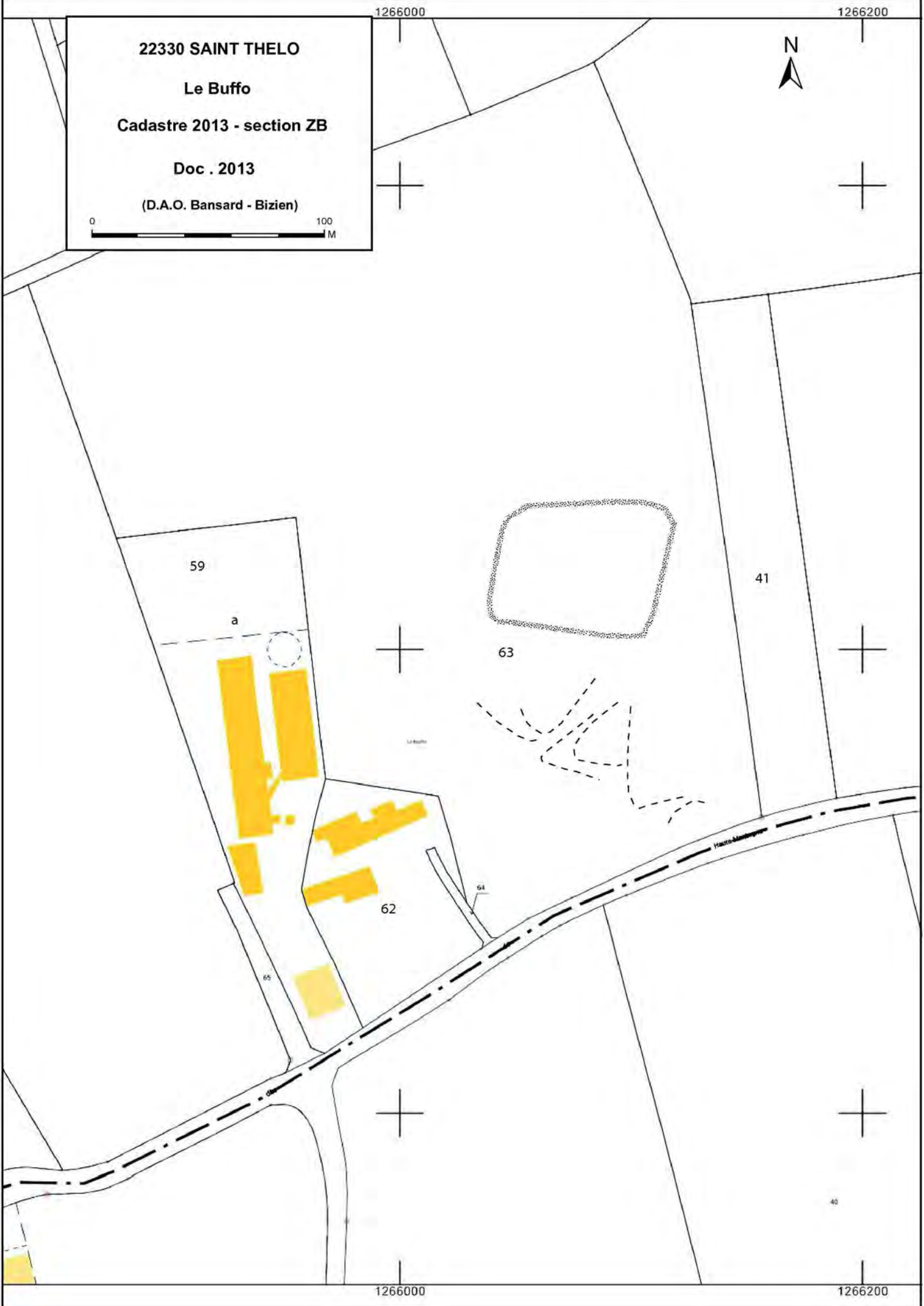
65

Haute-Meuse

40

1266000

1266200



## Le Bouffo

Cordonnées Lambert II étendue :  
X = 215,095 Y = 2375,107

Cliché C. Bizien-Jaglin n° 7170 du 06/07/2013



Colorimétrie et contraste modifiés



**FICHE D'ENREGISTREMENT DE DECOUVERTE**

**Année : 2013**

Première mention =

Données complémentaires =

Année de première mention =

N° de l'EA =

NOM DU REDACTEUR : Catherine Bizien-Jaglin

**localisation** Département : 22

commune principale: ...SENVEN-LÉHART (22335)

Nom :

Lieu-dit de l'IGN et/ou adresse : Kerbaden

Commune principale	Lieu-dit du cadastre	Année	Section(s) . Parcelle (s)
SENVEN-LÉHART		2013	64 ZA
			.

Commune (s)secondaire(s)	Lieu-dit du cadastre	Année	Section (s)	Parcelle (s)

**IDENTIFICATION**

**DESCRIPTION** (les affixes 1 et 2 sont à choisir dans la liste des affixes matière, morphologie ou autre )

Structures (illimité)	Doute	Affixe 1	Affixe 2	Quantité
gisement de mobilier				

**Commentaire sur les structures**

M. Tocqué a noté que : « Mr Rolland à Kerbaden, le propriétaire avait dit que son père avait trouvé un pot avec des pièces romaines dans un talus, aujourd'hui disparu parcelle 64. »

**INTERPRETATION** (les affixes 1 et 2 sont à choisir dans la liste des affixes matière, morphologie ou autre )

Nature (limité à 2 )	Affixe 1	Affixe 2	Quantité

**Commentaire sur l'interprétation**

**MOBILIER** Mobilier significatif (décrit et commenté) :

**fgt de tegulae, briques, pierres diverses, sesterces et petits bronze.**

Contexte du mobilier :

Lieu de dépôt du mobilier :

**CHRONOLOGIE** gallo-romain

Période de début :	?	siècle :	date :
Période de fin :	?	siècle :	date :

**Indicateur de période :**

**Attribution culturelle :**

**Commentaire sur la chronologie**

**GEOREFERENCES** (Coordonnées de l'entité) :

**Type de fond** : IGN 1/25000<sup>ème</sup>      **Carte** : 0816O - 1998

**Précision de l'emprise** : 110 m X 100 m

*Localisation connue et limites supposées*

**Coordonnées Lambert II étendu** :

**X du centroïde** : 199,345

**Y du centroïde** : 2396,517

**Z du centroïde** : 210 m NGF

**ETAT ACTUEL**

**Situation** :  plein air       Grotte, abri, souterrain       Immergé

<i>Topographie</i>	<i>Géologie</i>	<i>Géomorphologie</i>

**Détruit** : OUI   NON

**En élévation** : OUI   NON

**CIRCONSTANCES DE DECOUVERTE**

<i>Année de la découverte</i>	<i>Circonstance de la découverte</i>	<i>Inventeur/informateur</i>
2013	prospection pedestre	M. Tocqué

**SOURCES** :(mentionner documents bibliographiques, archives, cartes, plans, photographies etc...) :

notice	pages concernées

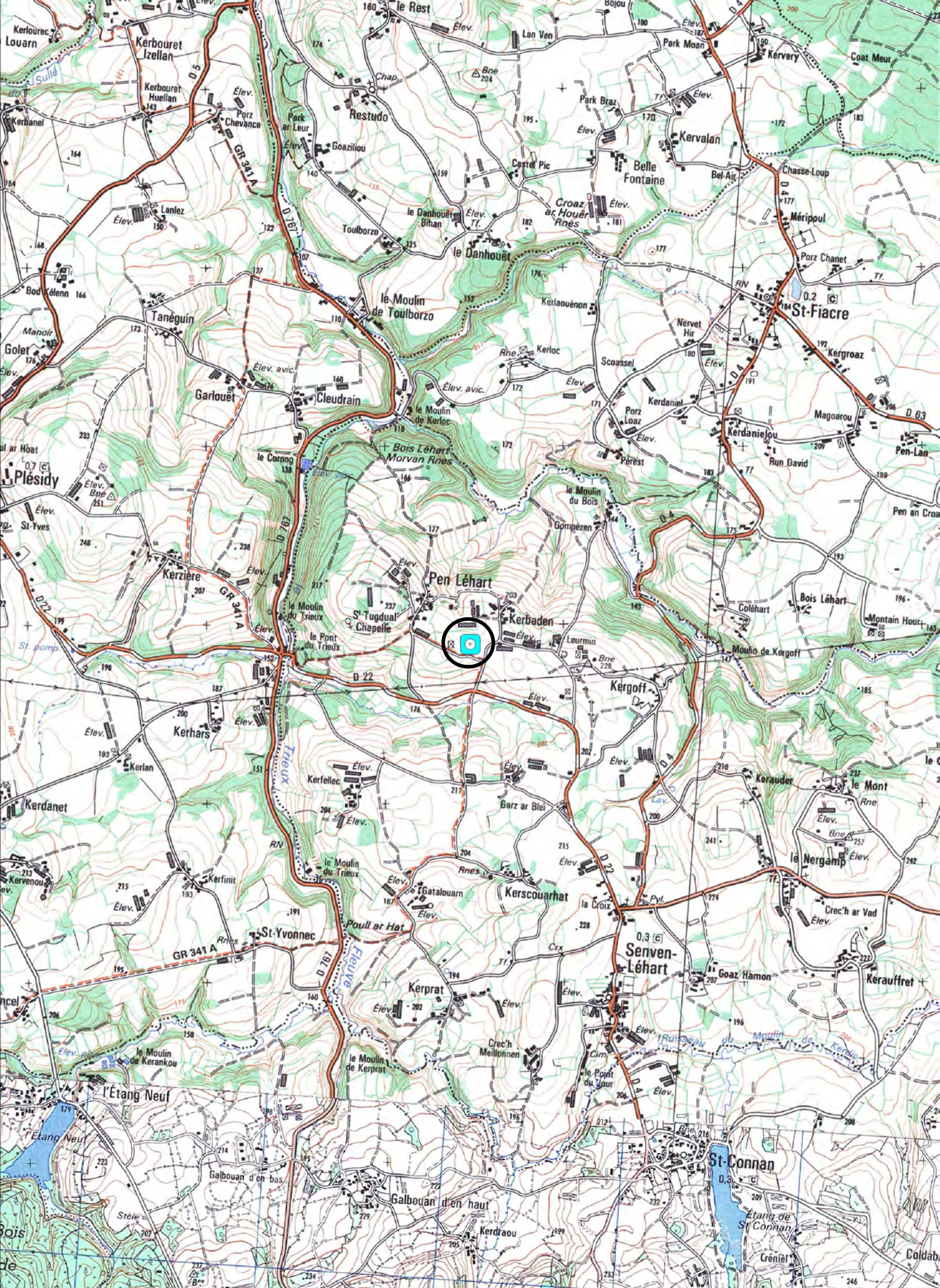
*Commentaire général sur l'EA :*

.....  
.....  
.....  
.....  
.....  
.....

**Cadre réservé au SRA**

• N° Entité :

Modification



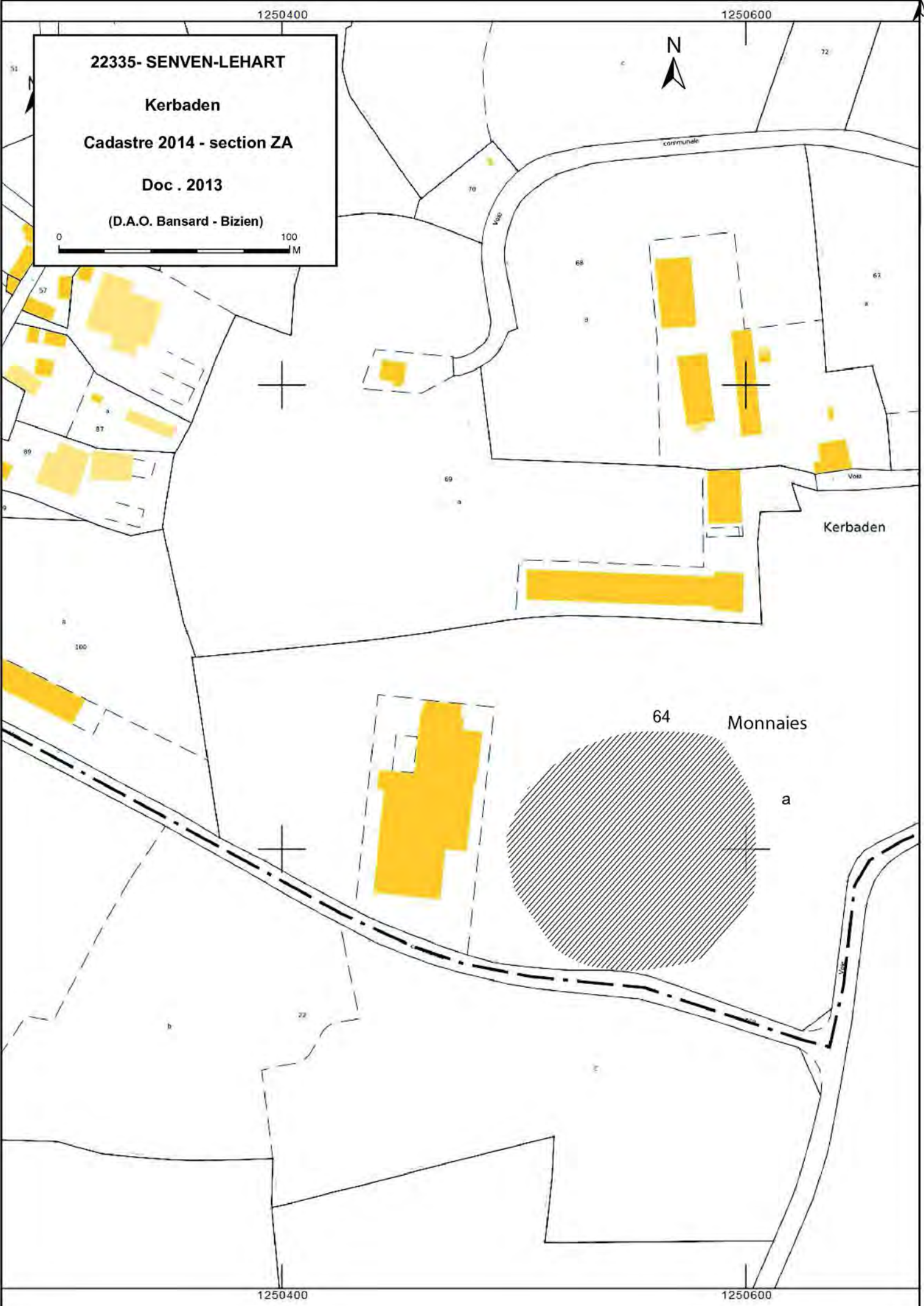
22335- SENVEN-LEHART

Kerbaden

Cadastre 2014 - section ZA

Doc . 2013

(D.A.O. Bansard - Bizien)



**FICHE D'ENREGISTREMENT DE DECOUVERTE**

**Année : 2013**

Première mention =

Données complémentaires =

Année de première mention =

N° de l'EA =

NOM DU REDACTEUR : Catherine Bizien-Jaglin

**localisation** Département : 22

commune principale: ...SÉVIGNAC (22337)

Nom :

Lieu-dit de l'IGN et/ou adresse : la butte

Commune principale	Lieu-dit du cadastre	Année	Section(s) . Parcelle (s)
SÉVIGNAC		2013	87 ZB
			.

Commune (s)secondaire(s)	Lieu-dit du cadastre	Année	Section (s)	Parcelle (s)

**IDENTIFICATION**

**DESCRIPTION** (les affixes 1 et 2 sont à choisir dans la liste des affixes matière, morphologie ou autre )

Structures (illimité)	Doute	Affixe 1	Affixe 2	Quantité
Enclos		quadrangulaire	incomplet	

**Commentaire sur les structures**

- à proximité du petit enclos rectangulaire de Pommelin 2 déclaré en 2005.
- Cet enclos ne présente aucune corrélation avec le parcellaire du cadastre de 19° s..

**INTERPRETATION** (les affixes 1 et 2 sont à choisir dans la liste des affixes matière, morphologie ou autre )

Nature (limité à 2 )	Affixe 1	Affixe 2	Quantité

**Commentaire sur l'interprétation**

**MOBILIER** Mobilier significatif (décrit et commenté) :

Contexte du mobilier :	Lieu de dépôt du mobilier :
------------------------	-----------------------------

**CHRONOLOGIE**

Période de début :	?	siècle :	date :
Période de fin :	?	siècle :	date :

**Indicateur de période :**

**Attribution culturelle :**

*Commentaire sur la chronologie*



**GEOREFERENCES** (Coordonnées de l'entité) :

Type de fond : IGN 1/25000<sup>ème</sup>

Carte : 1017E - 1996

Précision de l'emprise : 60 m X 40 m

Localisation connue et limites supposées

Coordonnées Lambert II étendu :

X du centroïde : 257,595

Y du centroïde : 2384,567

Z du centroïde : 53 m NGF

**ETAT ACTUEL**

Situation :  plein air     Grotte, abri, souterrain     Immergé

Topographie	Géologie	Géomorphologie

Détruit : OUI  NON

En élévation : OUI  NON

**CIRCONSTANCES DE DECOUVERTE**

Année de la découverte	Circonstance de la découverte	Inventeur/informateur
13/07/2013	Prospection aérienne	C. Bizien-Jaglin

**SOURCES** :(mentionner documents bibliographiques, archives, cartes, plans, photographies etc...) :

notice	pages concernées
Cliché n°8002 du 13/07/2013	
Bizien-Jaglin Catherine, 2006 - La prospection archéologique dans le nord de la Haute-Savoie, Les Dossiers du Ce.R.A.A., n°34, p. 33	

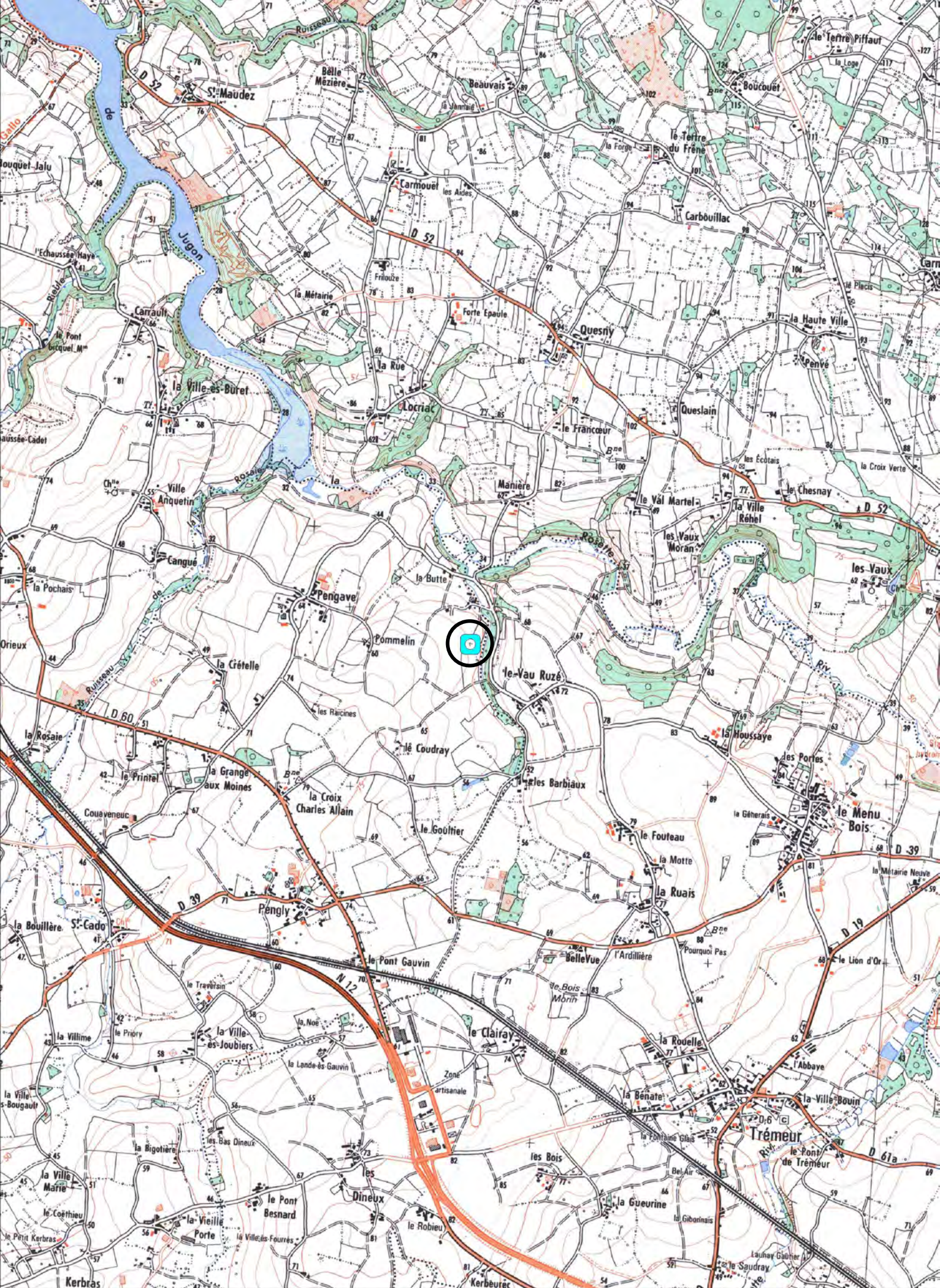
Commentaire général sur l'EA :

.....  
.....  
.....  
.....  
.....  
.....

Cadre réservé au SRA

• N° Entité :

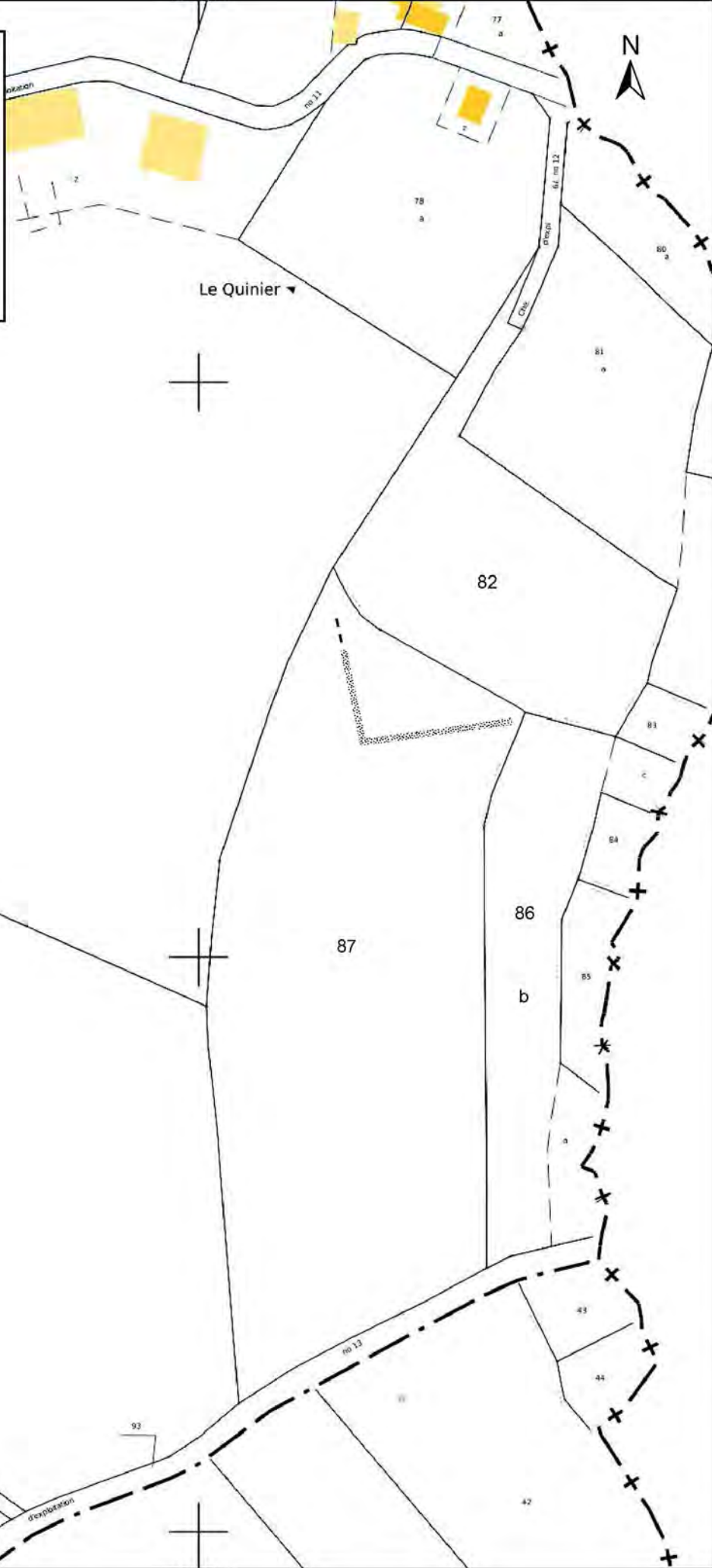
Modification



1308400

1308600

**22337 SEVIGNAC**  
**La Butte**  
**Cadastre 2013 - section ZB**  
**Doc . 2013**  
**(D.A.O. Bansard - Bizien)**

1308400

1308600

## La Butte

Cordonnées Lambert II étendue :

X = 257,595 Y = 2384,567

Cliché C. Bizien-Jaglin n° 8002 du 13/07/2013



Colorimétrie et contraste modifiés



**FICHE D'ENREGISTREMENT DE DECOUVERTE**

**Année : 2013**

Première mention = ■

Données complémentaires = □

Année de première mention =

N° de l'EA =

NOM DU REDACTEUR : Catherine Bizien-Jaglin

**localisation** Département : 22

commune principale: ...SÉVIGNAC (22337)

Nom :

Lieu-dit de l'IGN et/ou adresse : Le Beaujosse

Commune principale	Lieu-dit du cadastre	Année	Section(s) . Parcelle (s)
SÉVIGNAC		2013	163 ZM
			.

Commune (s)secondaire(s)	Lieu-dit du cadastre	Année	Section (s)	Parcelle (s)

**IDENTIFICATION**

**DESCRIPTION** (les affixes 1 et 2 sont à choisir dans la liste des affixes matière, morphologie ou autre )

Structures (illimité)	Doute	Affixe 1	Affixe 2	Quantité
Enclos		curvilinéaire	incomplet	

*Commentaire sur les structures*

- Cet enclos ne présente aucune corrélation avec le parcellaire du cadastre de 19° s..

**INTERPRETATION** (les affixes 1 et 2 sont à choisir dans la liste des affixes matière, morphologie ou autre )

Nature (limité à 2)	Affixe 1	Affixe 2	Quantité

*Commentaire sur l'interprétation*

**MOBILIER** Mobilier significatif (décrit et commenté) :

Contexte du mobilier :	Lieu de dépôt du mobilier :
------------------------	-----------------------------

**CHRONOLOGIE**

Période de début :	?	siècle :	date :
Période de fin :	?	siècle :	date :

*Indicateur de période :*

*Attribution culturelle :*

*Commentaire sur la chronologie*

**GEOREFERENCES** (Coordonnées de l'entité) :

*Type de fond* : IGN 1/25000<sup>ème</sup>

**Carte** : 1017E - 1996

*Précision de l'emprise* : 90 m X 60 m

*Localisation connue et limites supposées*

**Coordonnées Lambert II étendu** :

*X du centroïde* : 257,790

*Y du centroïde* : 2380,642

*Z du centroïde* : 78 m NGF

**ETAT ACTUEL**

*Situation* :  *plein air*     *Grotte, abri, souterrain*     *Immergé*

<i>Topographie</i>	<i>Géologie</i>	<i>Géomorphologie</i>

*Détruit* : OUI  **NON**

*En élévation* : OUI  **NON**

**CIRCONSTANCES DE DECOUVERTE**

<i>Année de la découverte</i>	<i>Circonstance de la découverte</i>	<i>Inventeur/informateur</i>
<b>13/07/2013</b>	<b>Prospection aérienne</b>	<b>C. Bizien-Jaglin</b>

**SOURCES** :(mentionner documents bibliographiques, archives, cartes, plans, photographies etc...) :

notice	pages concernées
<b>Cliché n°8023 du 13/07/2013</b>	

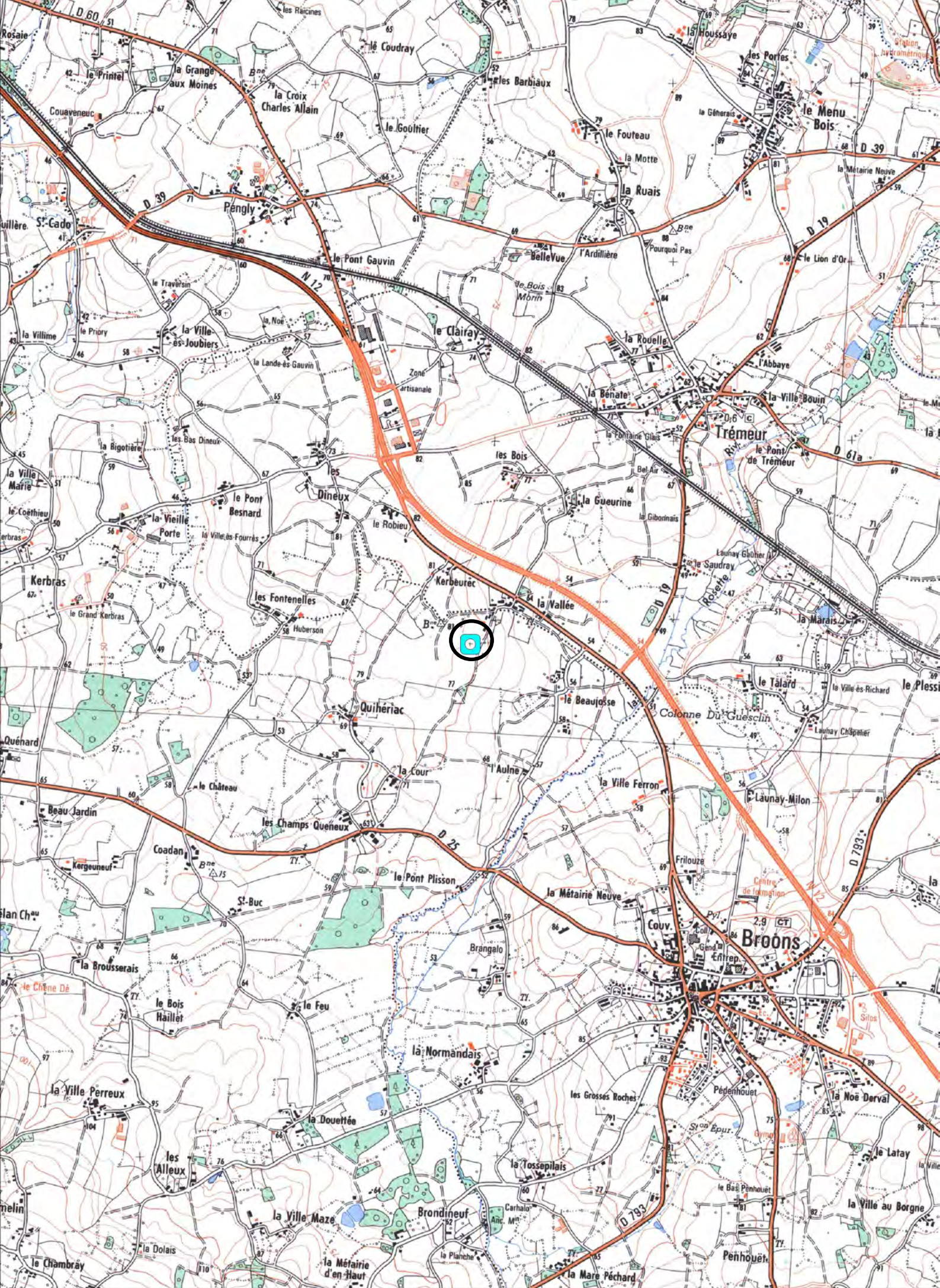
*Commentaire général sur l'EA* :

.....  
.....  
.....  
.....  
.....  
.....

**Cadre réservé au SRA**

• N° Entité :

Modification



1308600

1308800

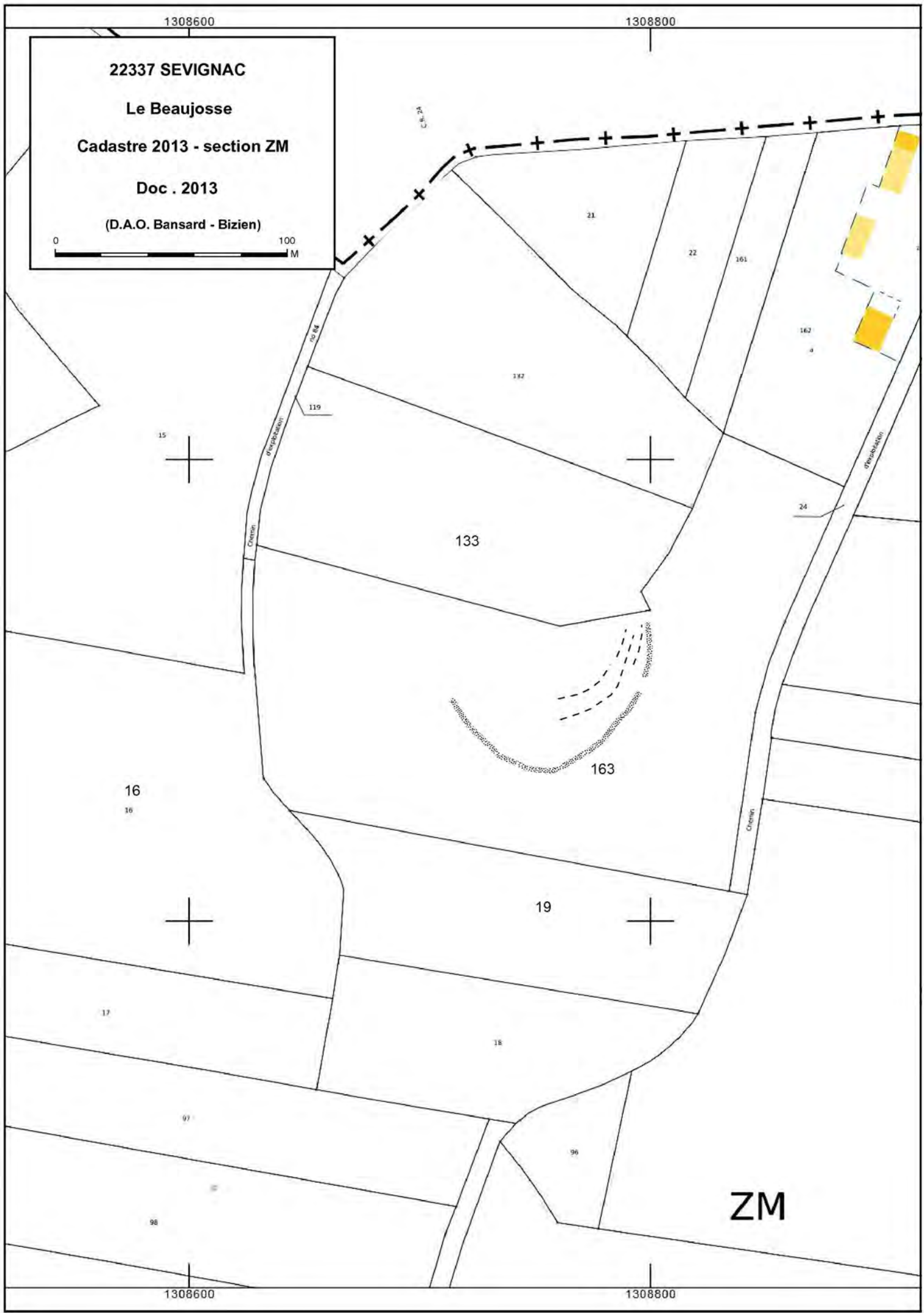
22337 SEVIGNAC

Le Beaujosse

Cadastre 2013 - section ZM

Doc . 2013

(D.A.O. Bansard - Bizien)



1308600

1308800

ZM




## Le Beaujosse

Cordonnées Lambert II étendue :  
X = 257,790 Y = 2380,642

Cliché C. Bizien-Jaglin n° 8023 du 13/07/2013



Colorimétrie et contraste modifiés



**FICHE D'ENREGISTREMENT DE DECOUVERTE**

**Année : 2013**

Première mention = ■

Données complémentaires = □

Année de première mention =

N° de l'EA =

NOM DU REDACTEUR : Catherine Bizien-Jaglin

**localisation** Département : 22

commune principale: ...SÉVIGNAC (22337)

Nom :

Lieu-dit de l'IGN et/ou adresse : Le Traversin

Commune principale	Lieu-dit du cadastre	Année	Section(s) . Parcelle (s)
SÉVIGNAC		2013	55, 56, 57 , ZE
			.

Commune (s)secondaire(s)	Lieu-dit du cadastre	Année	Section (s)	Parcelle (s)

**IDENTIFICATION**

**DESCRIPTION** (les affixes 1 et 2 sont à choisir dans la liste des affixes matière, morphologie ou autre )

Structures (illimité)	Doute	Affixe 1	Affixe 2	Quantité
enclos		curvilinéaire	incomplet	

*Commentaire sur les structures*

- Cet enclos ne présente aucune corrélation avec le parcellaire du cadastre de 19° s..

**INTERPRETATION** (les affixes 1 et 2 sont à choisir dans la liste des affixes matière, morphologie ou autre )

Nature (limité à 2)	Affixe 1	Affixe 2	Quantité

*Commentaire sur l'interprétation*

**MOBILIER** Mobilier significatif (décrit et commenté) :

Contexte du mobilier :	Lieu de dépôt du mobilier :
------------------------	-----------------------------

**CHRONOLOGIE**

Période de début :	?	siècle :	date :
Période de fin :	?	siècle :	date :

*Indicateur de période :*

*Attribution culturelle :*

*Commentaire sur la chronologie*

**GEOREFERENCES** (Coordonnées de l'entité) :

**Type de fond** : IGN 1/25000<sup>ème</sup>      **Carte** : 1017E - 1996

**Précision de l'emprise** : 80 m X 60 m      **Localisation connue et limites supposées**

**Coordonnées Lambert II étendu** :

**X du centroïde** : 256,425      **Y du centroïde** : 2382,487      **Z du centroïde** : 57 m NGF

**ETAT ACTUEL**

**Situation** :  *plein air*       *Grotte, abri, souterrain*       *Immergé*

<i>Topographie</i>	<i>Géologie</i>	<i>Géomorphologie</i>

**Détruit** : OUI  **NON**

**En élévation** : OUI  **NON**

**CIRCONSTANCES DE DECOUVERTE**

<i>Année de la découverte</i>	<i>Circonstance de la découverte</i>	<i>Inventeur/informateur</i>
13/07/2013	Prospection aérienne	C. Bizien-Jaglin

**SOURCES** :(mentionner documents bibliographiques, archives, cartes, plans, photographies etc...) :

notice	pages concernées
<b>Cliché n°7974 du 13/07/2013</b>	

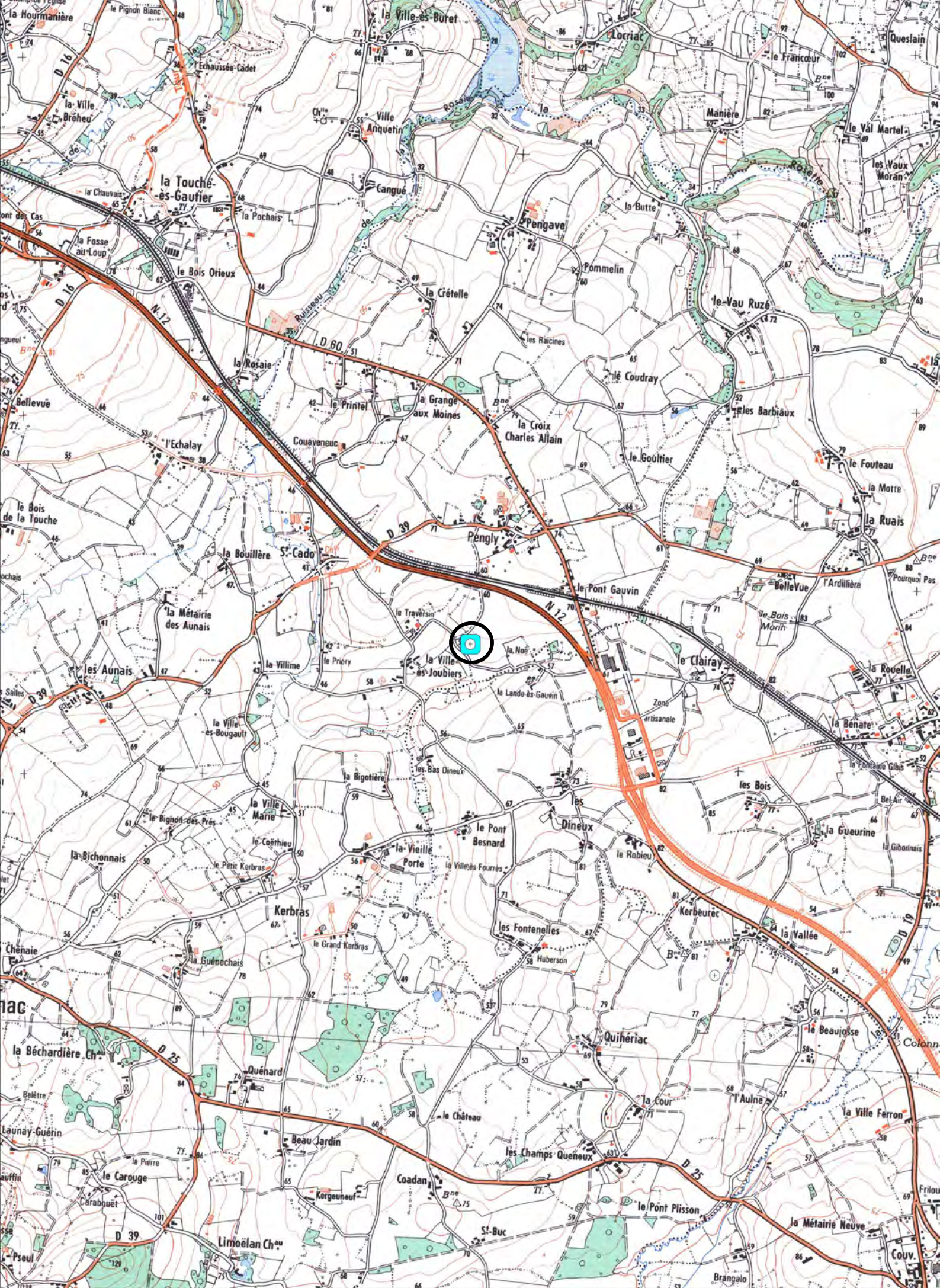
*Commentaire général sur l'EA :*

.....  
.....  
.....  
.....  
.....  
.....

**Cadre réservé au SRA**

• N° Entité :

Modification



1307400

1307600

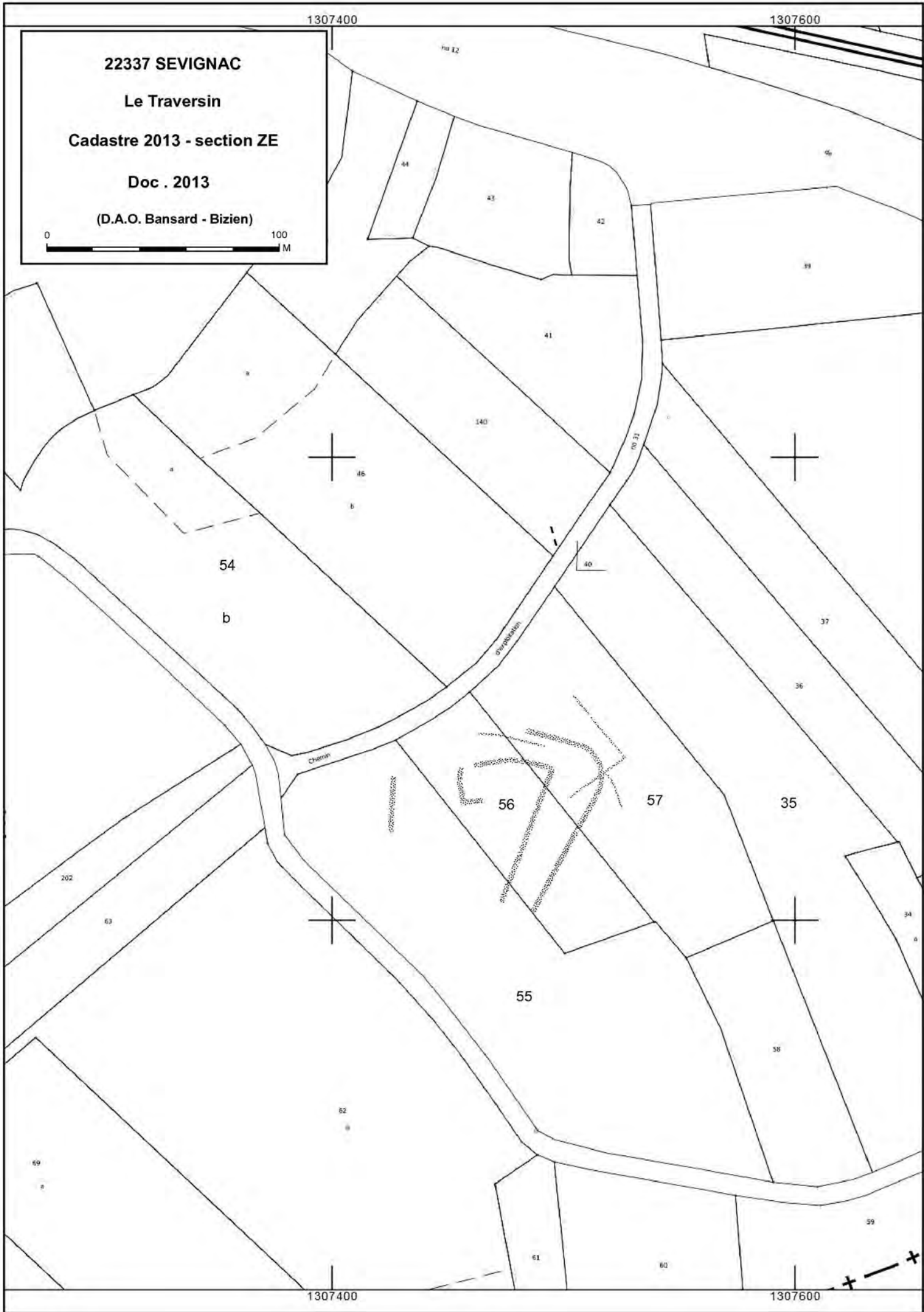
**22337 SEVIGNAC**

**Le Traversin**

**Cadastre 2013 - section ZE**

**Doc . 2013**


**(D.A.O. Bansard - Bizien)**




## Le Traversin

Cordonnées Lambert II étendue :  
X = 256,425 Y = 2382,487

Cliché C. Bizien-Jaglin n° 7974 du 13/07/2013



Colorimétrie et contraste modifiés



**FICHE D'ENREGISTREMENT DE DECOUVERTE**

**Année : 2013**

Première mention = ■

Données complémentaires = □

Année de première mention =

N° de l'EA =

NOM DU REDACTEUR : Catherine Bizien-Jaglin

**localisation** Département : 22

commune principale: ...TRÉBRY (22345)

Nom :

Lieu-dit de l'IGN et/ou adresse : La Cabane

Commune principale	Lieu-dit du cadastre	Année	Section(s) . Parcelle (s)
TRÉBRY		2013	40, 42 ZC
			.

Commune (s)secondaire(s)	Lieu-dit du cadastre	Année	Section (s)	Parcelle (s)

**IDENTIFICATION**

**DESCRIPTION** (les affixes 1 et 2 sont à choisir dans la liste des affixes matière, morphologie ou autre )

Structures (illimité)	Doute	Affixe 1	Affixe 2	Quantité
systeme d'enclos		quadrangulaire		
<i>Commentaire sur les structures</i>				
- Cet enclos ne présente aucune corrélation avec le parcellaire du cadastre de 1842.				

**INTERPRETATION** (les affixes 1 et 2 sont à choisir dans la liste des affixes matière, morphologie ou autre )

Nature (limité à 2)	Affixe 1	Affixe 2	Quantité
<i>Commentaire sur l'interprétation</i>			

**MOBILIER** Mobilier significatif (décrit et commenté) :

Contexte du mobilier :	Lieu de dépôt du mobilier :
------------------------	-----------------------------

**CHRONOLOGIE**

Période de début :	?	siècle :	date :
Période de fin :	?	siècle :	date :

*Indicateur de période :*

*Attribution culturelle :*

<i>Commentaire sur la chronologie</i>
---------------------------------------

**GEOREFERENCES** (Coordonnées de l'entité) :

**Type de fond** : IGN 1/25000<sup>ème</sup>      **Carte** : 0917E - 2002

**Précision de l'emprise** : 88 m X 120 m      **Localisation connue et limites supposées**

**Coordonnées Lambert II étendu** :

**X du centroïde** : 236,425      **Y du centroïde** : 2386,232      **Z du centroïde** : 127 m NGF

**ETAT ACTUEL**

**Situation** :  *plein air*       *Grotte, abri, souterrain*       *Immergé*

<i>Topographie</i>	<i>Géologie</i>	<i>Géomorphologie</i>

**Détruit** : OUI  **NON**

**En élévation** : OUI  **NON**

**CIRCONSTANCES DE DECOUVERTE**

<i>Année de la découverte</i>	<i>Circonstance de la découverte</i>	<i>Inventeur/informateur</i>
<b>25 septembre 2013</b>	<b>Prospection aérienne</b>	<b>C. Bizien-Jaglin</b>

**SOURCES** :(mentionner documents bibliographiques, archives, cartes, plans, photographies etc...) :

notice	pages concernées
<b>Cliché n°9996 du 25 septembre 2013</b>	

*Commentaire général sur l'EA :*

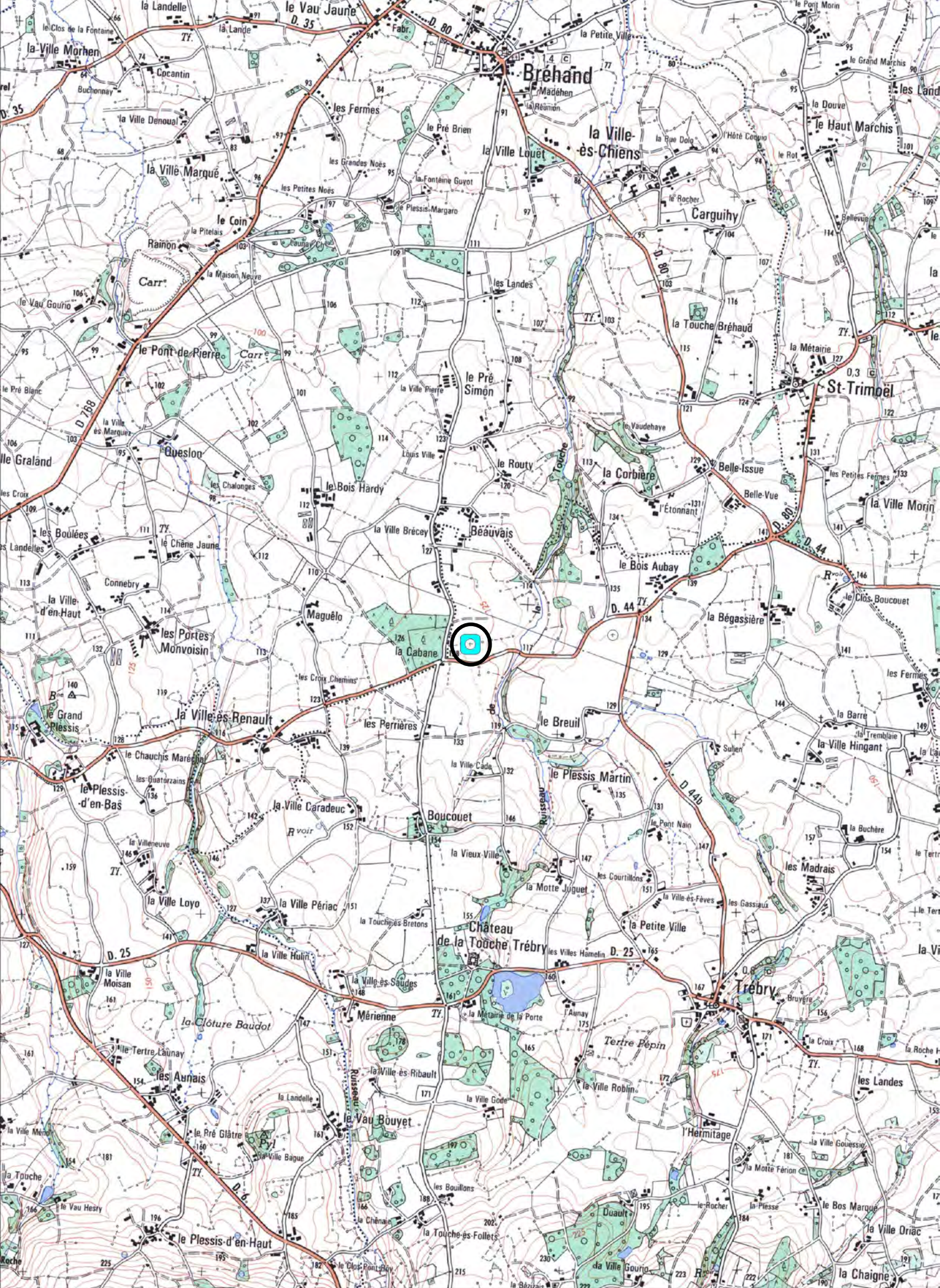
.....  
.....  
.....  
.....  
.....  
.....

**Cadre réservé au SRA**

• N° Entité :

Modification





1287400

1287600


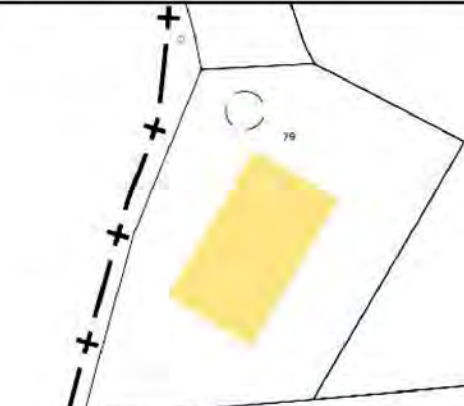
22345 TREBRY

La Cabane

Cadastre 2013 - section ZC

Doc . 2013

(D.A.O. Bansard - Bizien)



42

40

197

30

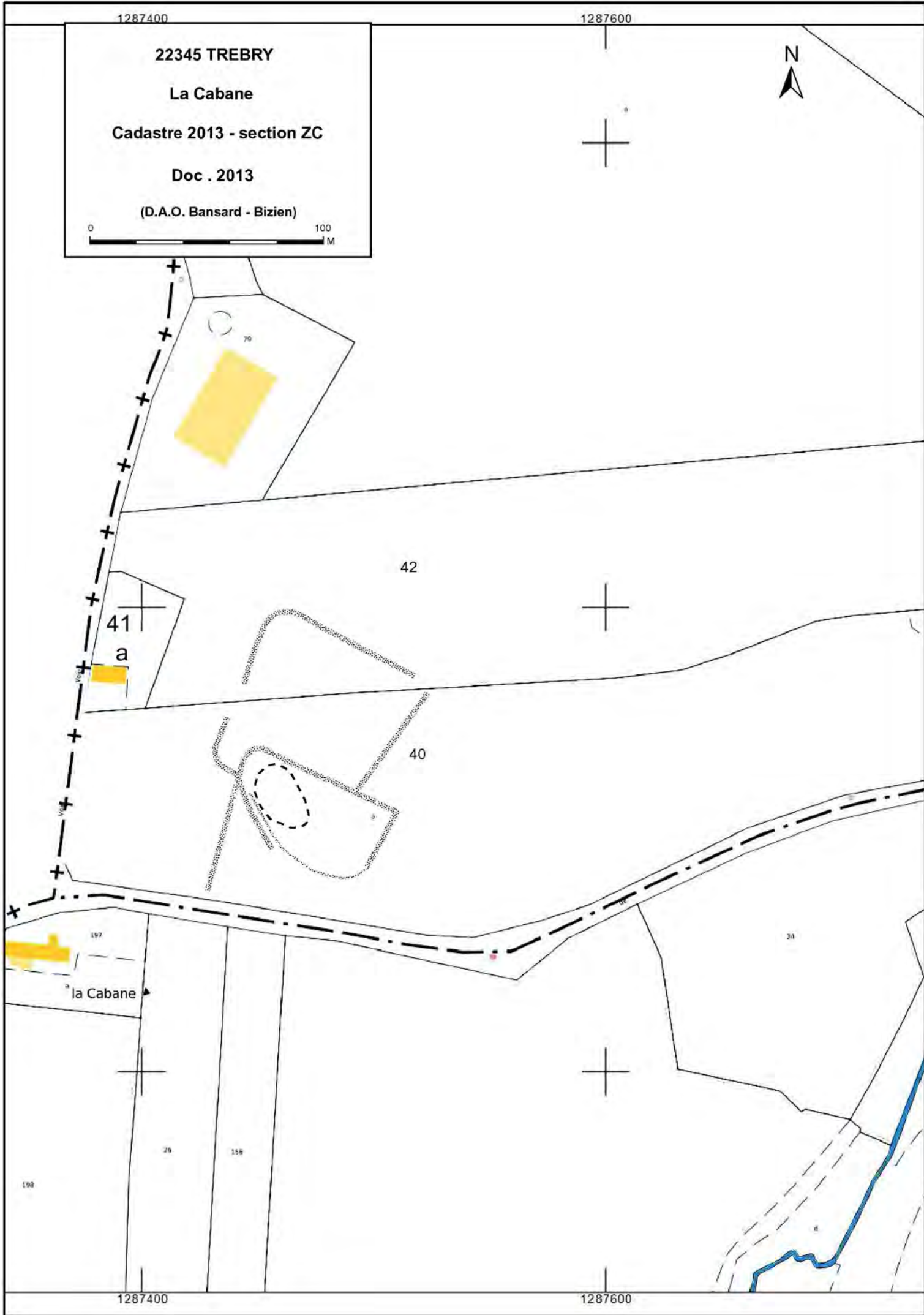
26

156

198

1287400

1287600



La Cabane

Cordonnées Lambert II étendue :

X = 236,425 Y = 2386,232

Cliché C. Bizien-Jaglin n° 9996 du 25 septembre 2013



Colorimétrie et contraste modifiés



**FICHE D'ENREGISTREMENT DE DECOUVERTE**

**Année : 2013**

Première mention =

Données complémentaires =

Année de première mention =

N° de l'EA =

NOM DU REDACTEUR : Catherine Bizien-Jaglin

**localisation** Département : 22

commune principale: ...TRÉBRY (22345)

Nom :

Lieu-dit de l'IGN et/ou adresse : Le Bois Aubay

Commune principale	Lieu-dit du cadastre	Année	Section(s) . Parcelle (s)
TRÉBRY		2013	52 ZB
			.

Commune (s)secondaire(s)	Lieu-dit du cadastre	Année	Section (s)	Parcelle (s)

**IDENTIFICATION**

**DESCRIPTION** (les affixes 1 et 2 sont à choisir dans la liste des affixes matière, morphologie ou autre )

Structures (illimité)	Doute	Affixe 1	Affixe 2	Quantité
enclos		curvilinéaire	incomplet	
fossé		circulaire		
<i>Commentaire sur les structures</i>				
- Cet enclos ne présente aucune corrélation avec le parcellaire du cadastre de 1842.				

**INTERPRETATION** (les affixes 1 et 2 sont à choisir dans la liste des affixes matière, morphologie ou autre )

Nature (limité à 2)	Affixe 1	Affixe 2	Quantité
<i>Commentaire sur l'interprétation</i>			

**MOBILIER** Mobilier significatif (décrit et commenté) :

Contexte du mobilier :	Lieu de dépôt du mobilier :
------------------------	-----------------------------

**CHRONOLOGIE**

Période de début :	?	siècle :	date :
Période de fin :	?	siècle :	date :

*Indicateur de période :*

*Attribution culturelle :*

<i>Commentaire sur la chronologie</i>
---------------------------------------

GEOREFERENCES (Coordonnées de l'entité) :

Type de fond : IGN 1/25000<sup>ème</sup> Carte : 09170 - 2002

Précision de l'emprise : 66 m X 30 m et diam 10 m Localisation connue et limites supposées

Coordonnées Lambert II étendu :

X du centroïde : 237,220 Y du centroïde : 2386,282 Z du centroïde : 135 m NGF

ETAT ACTUEL

Situation :  plein air  Grotte, abri, souterrain  Immergé

Topographie	Géologie	Géomorphologie

Détruit : OUI  NON

En élévation : OUI  NON

CIRCONSTANCES DE DECOUVERTE

Année de la découverte	Circonstance de la découverte	Inventeur/informateur
04/09/2013	Prospection aérienne	C. Bizien-Jaglin

SOURCES :(mentionner documents bibliographiques, archives, cartes, plans, photographies etc...) :

notice	pages concernées
Cliché n°9500 du 04/09/2013	
ras	
ras	

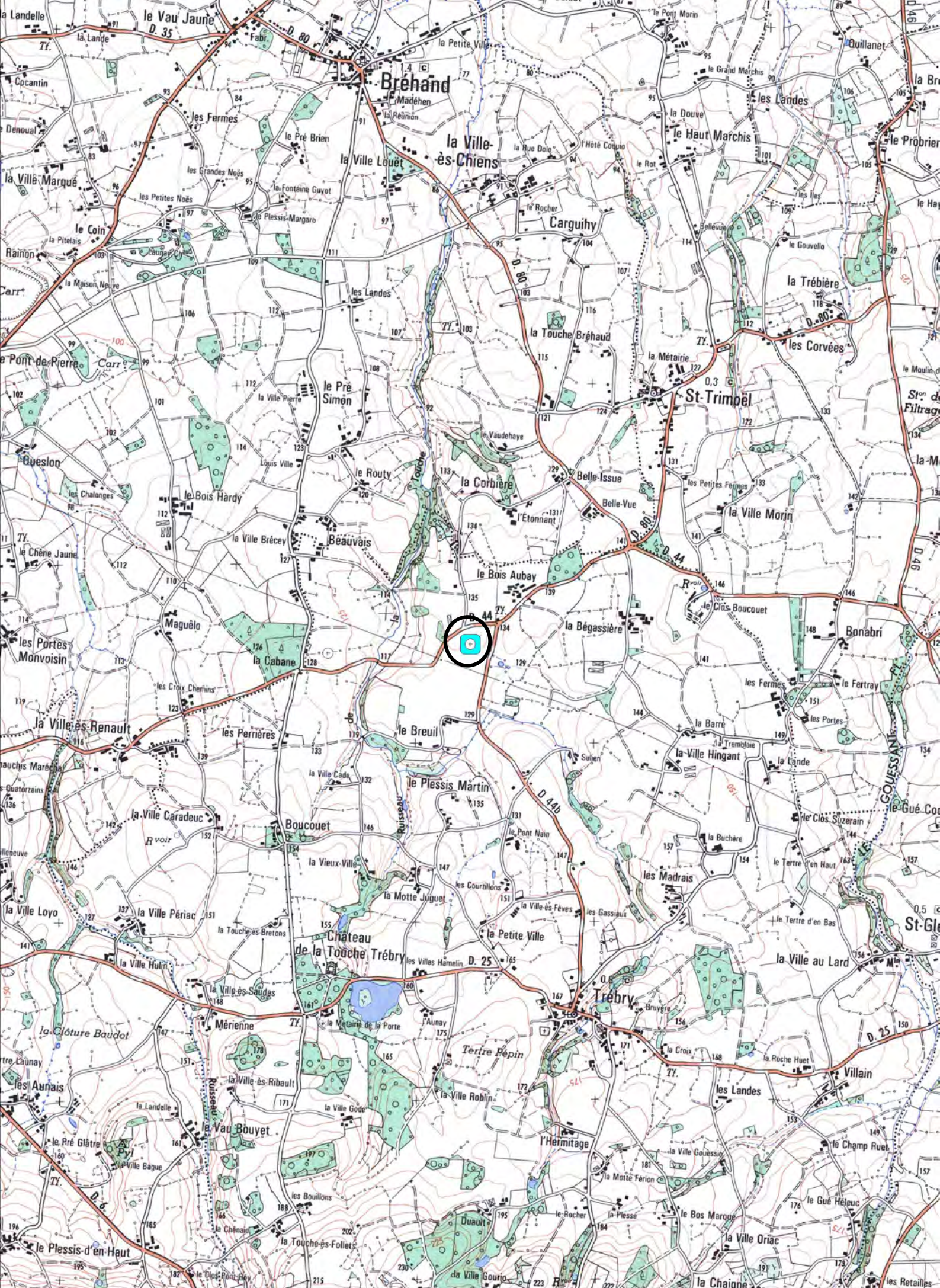
Commentaire général sur l'EA :

.....  
.....  
.....  
.....  
.....  
.....

Cadre réservé au SRA

• N° Entité :

Modification



1288200

1288400

Le Bois au

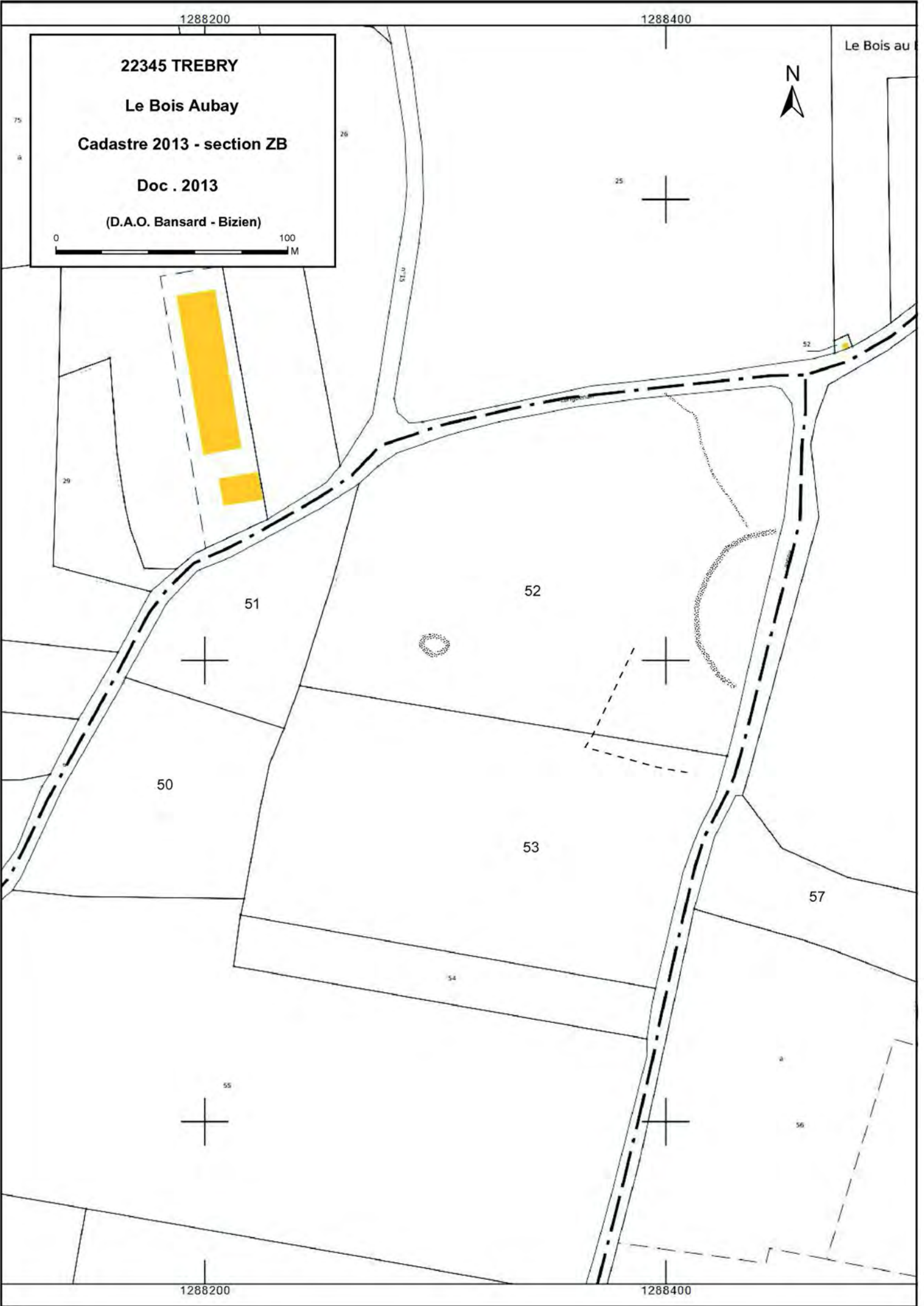
22345 TREBRY

Le Bois Aubay

Cadastre 2013 - section ZB

Doc . 2013

(D.A.O. Bansard - Bizien)



1288200

1288400

## Le Bois Aubay

Cordonnées Lambert II étendue :  
X = 237,220 Y = 2386,282

Cliché C. Bizien-Jaglin n° 9500 du 04/09/2013



Colorimétrie et contraste modifiés





**FICHE D'ENREGISTREMENT DE DECOUVERTE**

**Année : 2013**

Première mention =

Données complémentaires =

Année de première mention =

N° de l'EA =

NOM DU REDACTEUR : Catherine Bizien-Jaglin

**localisation** Département : 22

commune principale: ...TRÉDIAS (22348)

Nom :

Lieu-dit de l'IGN et/ou adresse : Le Chênot

Commune principale	Lieu-dit du cadastre	Année	Section(s) . Parcelle (s)
TRÉDIAS		2013	181, 182, 183, 222 C
			.

Commune (s)secondaire(s)	Lieu-dit du cadastre	Année	Section (s)	Parcelle (s)

**IDENTIFICATION**

**DESCRIPTION** (les affixes 1 et 2 sont à choisir dans la liste des affixes matière, morphologie ou autre )

Structures (illimité)	Doute	Affixe 1	Affixe 2	Quantité
enclos		quadrangulaire		
<b>Commentaire sur les structures</b>				
- A environ 400 m de l'enclos de la Ville Jouy déclaré en 1991 par L. Langouët et revu en 2001 et 2008. - Cet enclos ne présente aucune corrélation avec le parcellaire du cadastre de 19° s..				

**INTERPRETATION** (les affixes 1 et 2 sont à choisir dans la liste des affixes matière, morphologie ou autre )

Nature (limité à 2 )	Affixe 1	Affixe 2	Quantité
<b>Commentaire sur l'interprétation</b>			

**MOBILIER** Mobilier significatif (décrit et commenté) :

Contexte du mobilier :	Lieu de dépôt du mobilier :
------------------------	-----------------------------

**CHRONOLOGIE**

Période de début :	?	siècle :	date :
Période de fin :	?	siècle :	date :

**Indicateur de période :**

**Attribution culturelle :**

<b>Commentaire sur la chronologie</b>
---------------------------------------

**GEOREFERENCES** (Coordonnées de l'entité) :

*Type de fond* : IGN 1/25000<sup>ème</sup>

**Carte** : 1017E - 1996

*Précision de l'emprise* : 70 m X 70 m

*Localisation connue et limites supposées*

**Coordonnées Lambert II étendu** :

*X du centroïde* : 262,465

*Y du centroïde* : 2382,277

*Z du centroïde* : 88 m NGF

**ETAT ACTUEL**

*Situation* :  *plein air*     *Grotte, abri, souterrain*     *Immergé*

<i>Topographie</i>	<i>Géologie</i>	<i>Géomorphologie</i>

*Détruit* : OUI  **NON**

*En élévation* : OUI  **NON**

**CIRCONSTANCES DE DECOUVERTE**

<i>Année de la découverte</i>	<i>Circonstance de la découverte</i>	<i>Inventeur/informateur</i>
13/07/2013	Prospection aérienne	C. Bizien-Jaglin

**SOURCES** :(mentionner documents bibliographiques, archives, cartes, plans, photographies etc...) :

<i>notice</i>	<i>pages concernées</i>
<b>Cliché n°7939 du 13/07/2013</b>	

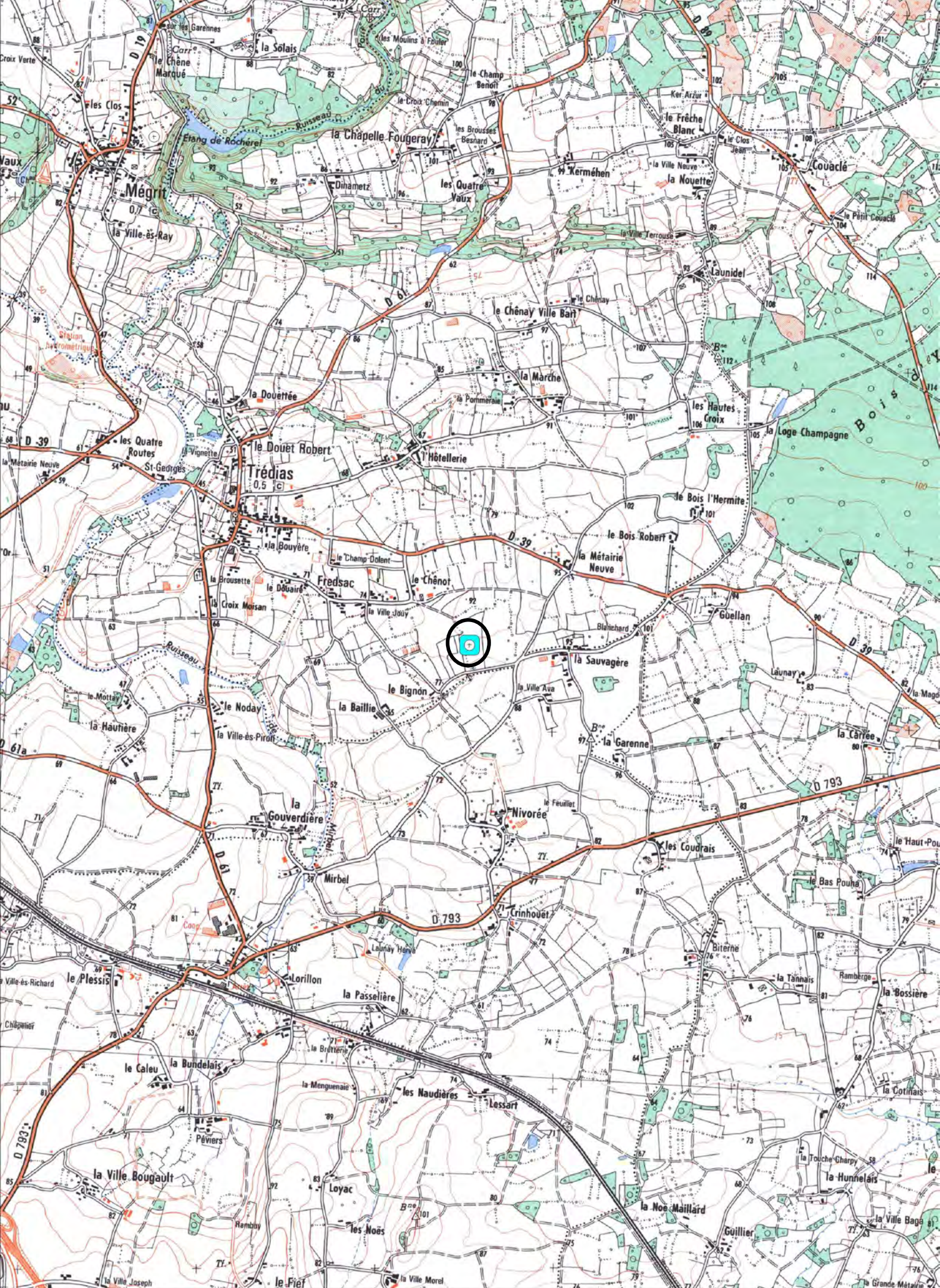
*Commentaire général sur l'EA* :

.....  
.....  
.....  
.....  
.....  
.....

**Cadre réservé au SRA**

• N° Entité :

Modification



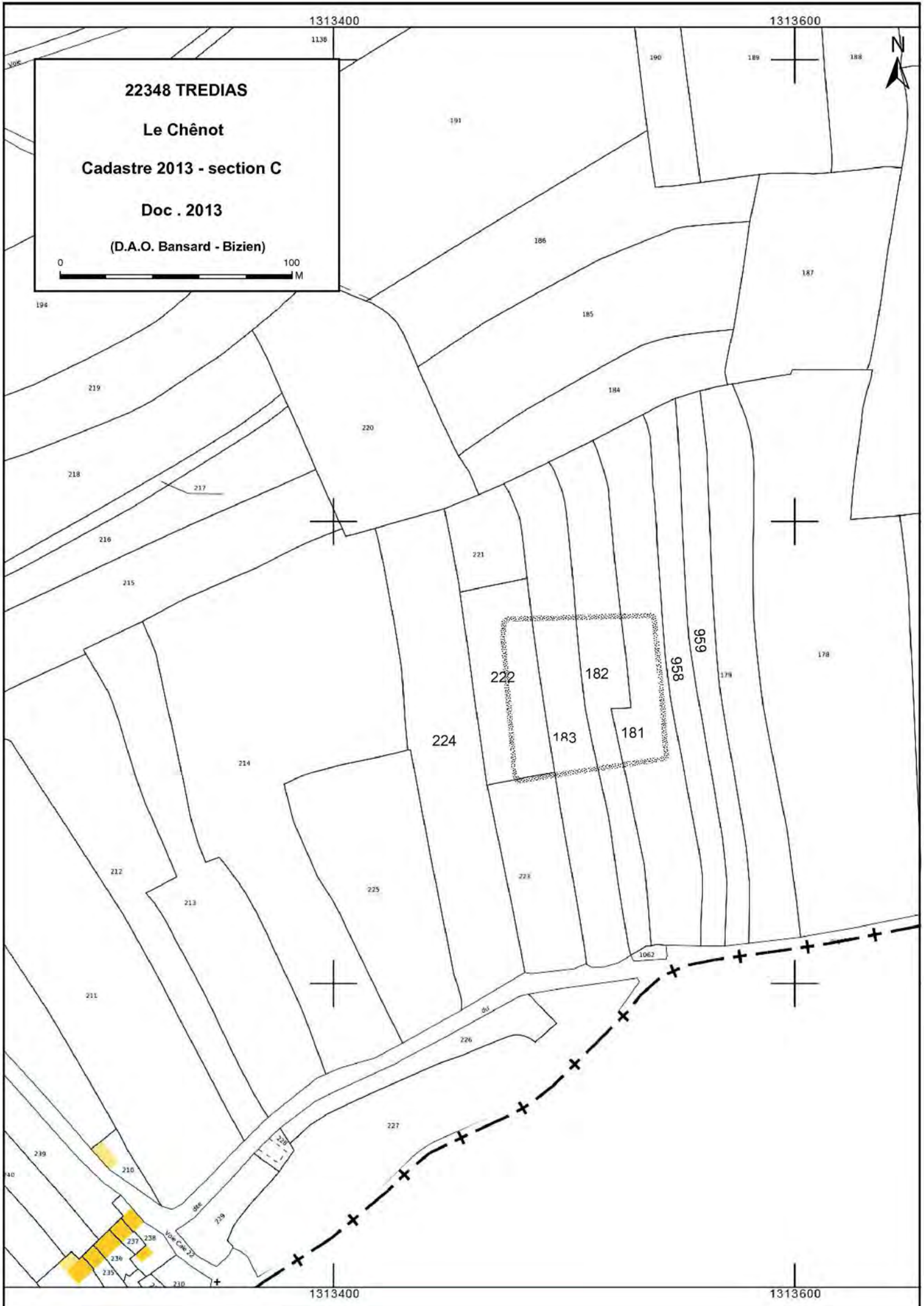
22348 TREDIAS

Le Chênot

Cadastre 2013 - section C

Doc . 2013

(D.A.O. Bansard - Bizien)



## Le Chênot

Cordonnées Lambert II étendue :

X = 262,465 Y = 2382,277

Cliché C. Bizien-Jaglin n° 7939 du 13/07/2013



Colorimétrie et contraste modifiés



**FICHE D'ENREGISTREMENT DE DECOUVERTE**

**Année : 2013**

Première mention = ■

Données complémentaires = □

Année de première mention =

N° de l'EA =

NOM DU REDACTEUR : Catherine Bizien-Jaglin

**localisation** Département : 22

commune principale: ...TREDREZ-LOCQUEMEAU (22349)

Nom :

Lieu-dit de l'IGN et/ou adresse : Le Rest

Commune principale	Lieu-dit du cadastre	Année	Section(s) . Parcelle (s)
TREDREZ-LOCQUEM		2013	340, 341, 342, 343, 368, 370, 529 C
			.

Commune (s)secondaire(s)	Lieu-dit du cadastre	Année	Section (s)	Parcelle (s)

**IDENTIFICATION**

**DESCRIPTION** (les affixes 1 et 2 sont à choisir dans la liste des affixes matière, morphologie ou autre )

Structures (illimité)	Doute	Affixe 1	Affixe 2	Quantité
enclos		quadrangulaire		
gisement gallo-romain				
<i>Commentaire sur les structures</i>				
- Cet enclos ne présente aucune corrélation avec le parcellaire du cadastre de 1848.				

**INTERPRETATION** (les affixes 1 et 2 sont à choisir dans la liste des affixes matière, morphologie ou autre )

Nature (limité à 2)	Affixe 1	Affixe 2	Quantité
<i>Commentaire sur l'interprétation</i>			

**MOBILIER** Mobilier significatif (décrit et commenté) :

fgt de tegulae, briques	Lieu de dépôt du mobilier : Ce.R.A.A.
Contexte du mobilier :	

**CHRONOLOGIE**

Période de début :	?	siècle :	date :
Période de fin :	?	siècle :	date :

*Indicateur de période :*

*Attribution culturelle :*

<i>Commentaire sur la chronologie</i>
---------------------------------------

GEOREFERENCES (Coordonnées de l'entité) :

Type de fond : IGN 1/25000<sup>ème</sup> Carte : 0615ET - 2003

Précision de l'emprise : gisement 180 m X 70 m; enclos 140 m X 160 m Localisation connue et limites supposées

Coordonnées Lambert II étendu :

X du centroïde : 165,650 Y du centroïde : 2426,937 Z du centroïde : 68 m NGF

ETAT ACTUEL

Situation :  plein air  Grotte, abri, souterrain  Immergé

Topographie	Géologie	Géomorphologie

Détruit : OUI  NON

En élévation : OUI  NON

CIRCONSTANCES DE DECOUVERTE

Année de la découverte	Circonstance de la découverte	Inventeur/informateur
2013	prospection pedestre et documentaire	M. Tocqué

SOURCES :(mentionner documents bibliographiques, archives, cartes, plans, photographies etc...) :

notice	pages concernées
Cliché n°Mission IGN CP03000072_2003_fd0022_250_c_562 - cliché1003 du 24/06/2003	

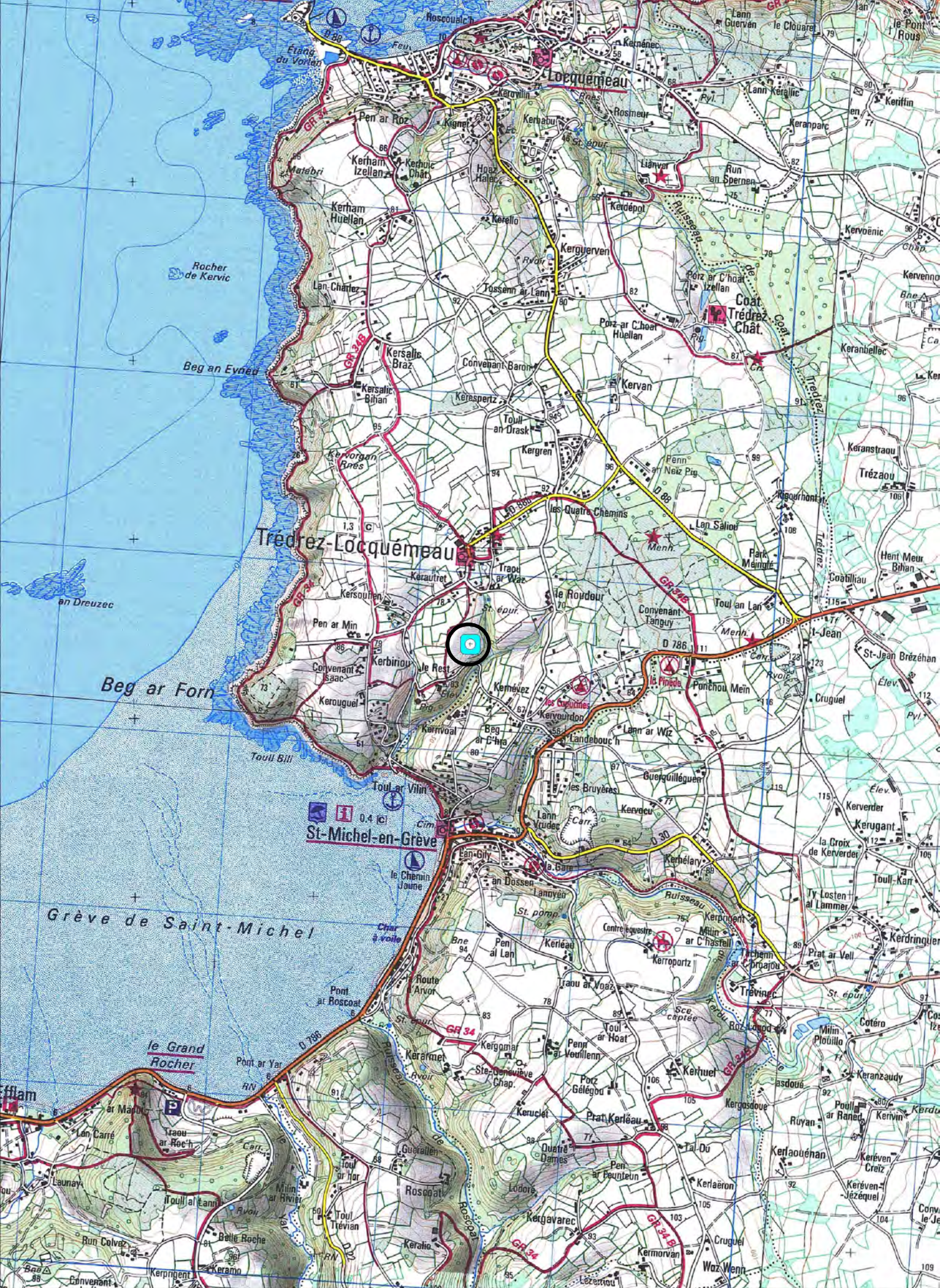
Commentaire général sur l'EA :

.....  
.....  
.....  
.....  
.....  
.....

Cadre réservé au SRA

• N° Entité :

Modification





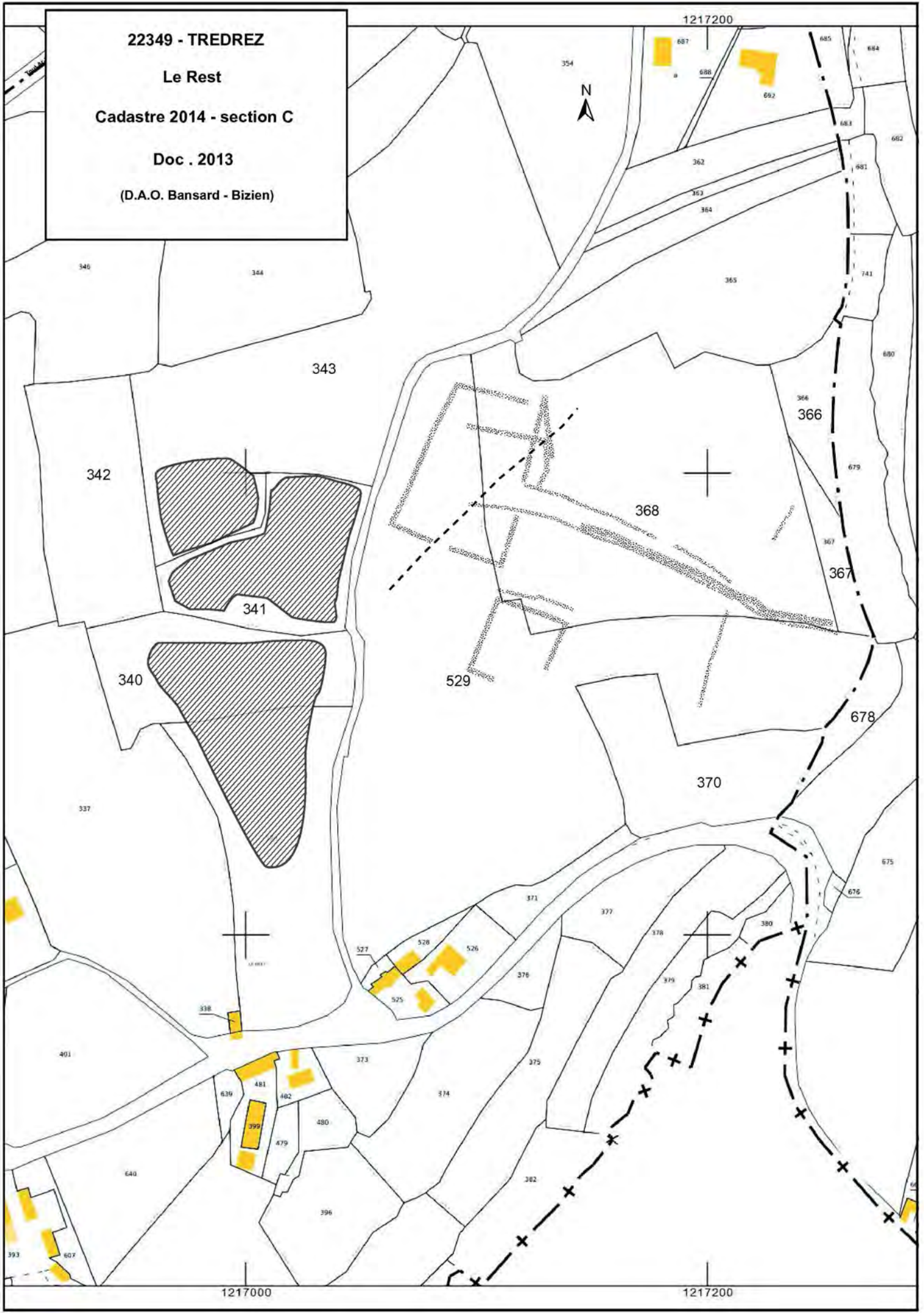
22349 - TREDREZ

Le Rest

Cadastre 2014 - section C

Doc . 2013

(D.A.O. Bansard - Bizien)



## Le Rest

Cordonnées Lambert II étendue :  
X = 165,650 Y = 2426,937

Cliché IGN Mission IGN CP03000072\_2003\_fd0022\_250\_c\_562 - cliché1003 du 24/06/2003



Colorimétrie et contraste modifiés



**FICHE D'ENREGISTREMENT DE DECOUVERTE**

**Année : 2013**

Première mention = ■

Données complémentaires = □

Année de première mention =

N° de l'EA =

NOM DU REDACTEUR : Catherine Bizien-Jaglin

**localisation** Département : 22

commune principale: ...TRÉGROM (22359)

Nom :

Lieu-dit de l'IGN et/ou adresse : Rumérien

Commune principale	Lieu-dit du cadastre	Année	Section(s) . Parcelle (s)
TRÉGROM		2013	357, 358 D
			.

Commune (s)secondaire(s)	Lieu-dit du cadastre	Année	Section (s)	Parcelle (s)

**IDENTIFICATION**

**DESCRIPTION** (les affixes 1 et 2 sont à choisir dans la liste des affixes matière, morphologie ou autre )

Structures (illimité)	Doute	Affixe 1	Affixe 2	Quantité
enclos		quadrangulaire		
<b>Commentaire sur les structures</b>				
- Cet enclos ne présente aucune corrélation avec le parcellaire du cadastre de 1834.				

**INTERPRETATION** (les affixes 1 et 2 sont à choisir dans la liste des affixes matière, morphologie ou autre )

Nature (limité à 2)	Affixe 1	Affixe 2	Quantité
<b>Commentaire sur l'interprétation</b>			

**MOBILIER** Mobilier significatif (décrit et commenté) :

Contexte du mobilier :	Lieu de dépôt du mobilier :
------------------------	-----------------------------

**CHRONOLOGIE**

Période de début :	?	siècle :	date :
Période de fin :	?	siècle :	date :

**Indicateur de période :**

**Attribution culturelle :**

<b>Commentaire sur la chronologie</b>
---------------------------------------

**GEOREFERENCES** (Coordonnées de l'entité) :

Type de fond : IGN 1/25000<sup>ème</sup>

Carte : 0716E - 2003

Précision de l'emprise : 80 m X 80 m

Localisation connue et limites supposées

Coordonnées Lambert II étendu :

X du centroïde : 176,025

Y du centroïde : 2413,667

Z du centroïde : 143 m NGF

**ETAT ACTUEL**

Situation :  plein air     Grotte, abri, souterrain     Immergé

Topographie	Géologie	Géomorphologie

Détruit : OUI  NON

En élévation : OUI  NON

**CIRCONSTANCES DE DECOUVERTE**

Année de la découverte	Circonstance de la découverte	Inventeur/informateur
2013	Prospection documentaire	M. Tocque

**SOURCES** :(mentionner documents bibliographiques, archives, cartes, plans, photographies etc...) :

notice	pages concernées
Cliché n°Mission IGN CP03000072_2003_fd0022_250_c_0432 - cliché432 du 24/06/2003	

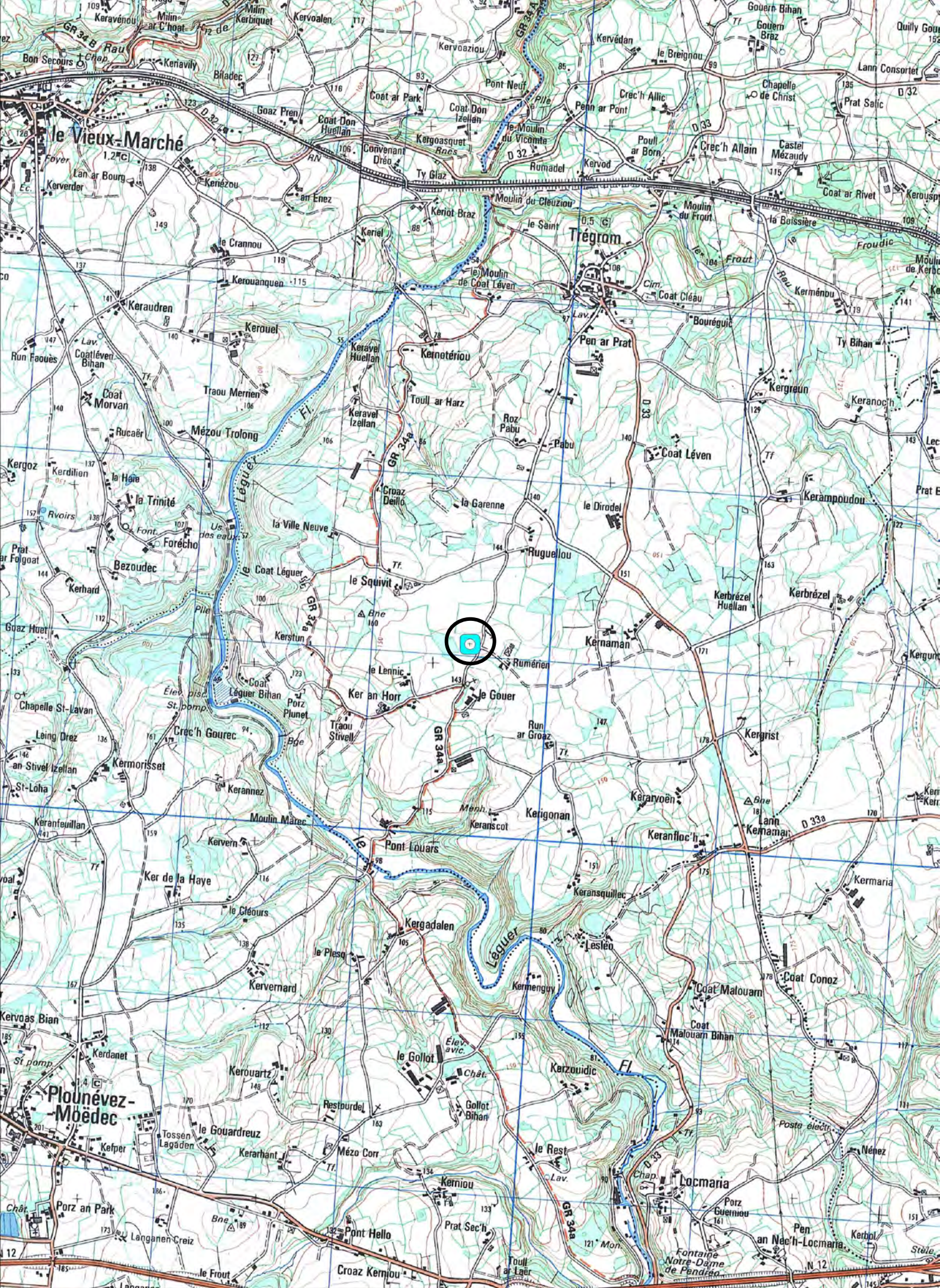
Commentaire général sur l'EA :

.....  
.....  
.....  
.....  
.....  
.....

**Cadre réservé au SRA**

• N° Entité :


Modification



1227200

1227400

22359 - TREGROM  
Rumérien  
Cadastre 2014 - section D  
Doc. 2014  
(D.A.O. Bansard - Bizien)

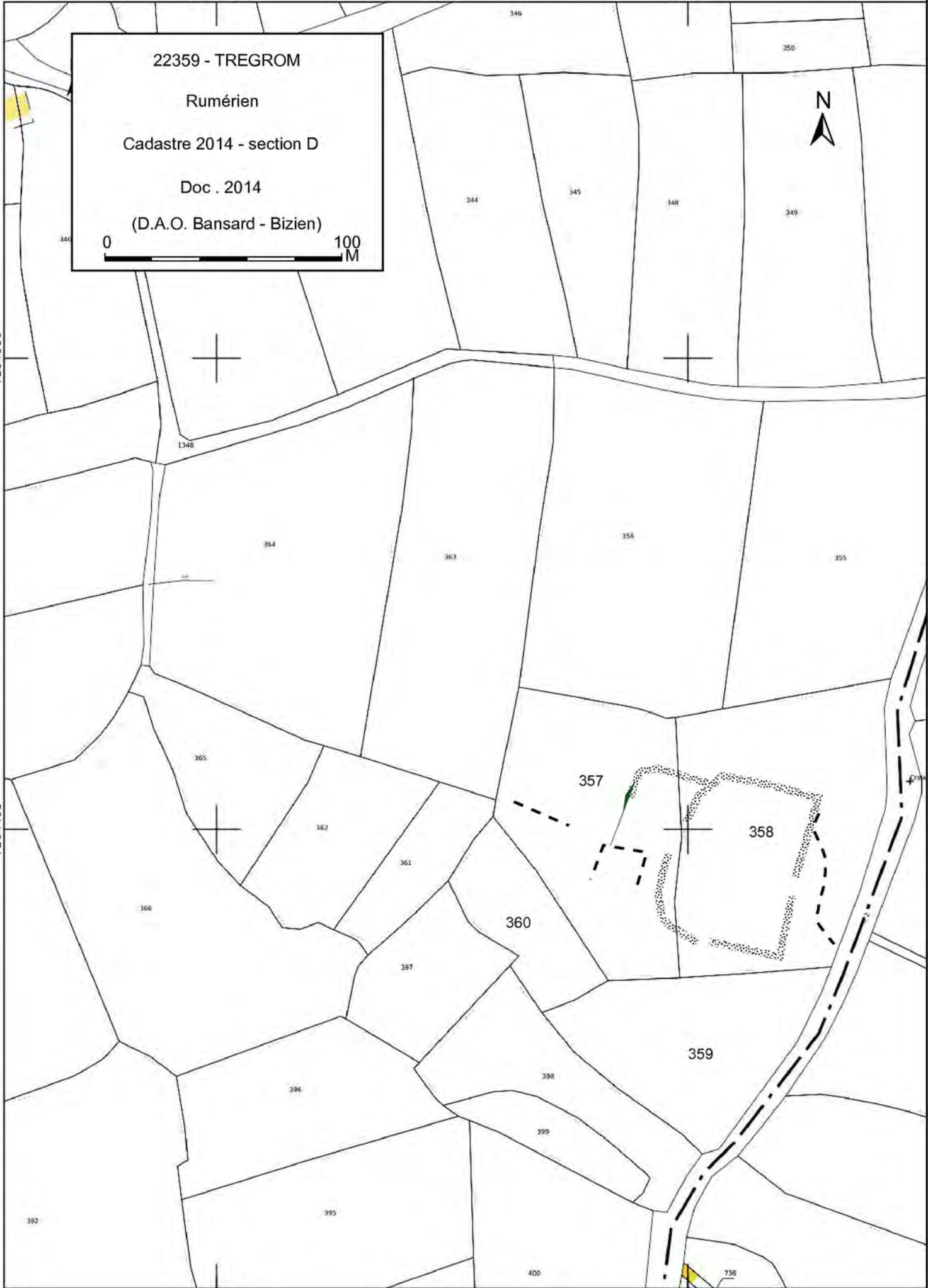


7284600

7284400

1227200

1227400



## Rumérien

Cordonnées Lambert II étendue :  
X = 176,025 Y = 2413,667

Cliché IGN Mission CP03000072\_2003\_fd0022\_250\_c\_0432 - cliché432 du 24/06/2003



Colorimétrie et contraste modifiés



**FICHE D'ENREGISTREMENT DE DECOUVERTE**

**Année : 2013**

Première mention = ■

Données complémentaires = □

Année de première mention =

N° de l'EA =

NOM DU REDACTEUR : Catherine Bizien-Jaglin

**localisation** Département : 22

commune principale: ...TRÉMEL (22366)

Nom :

Lieu-dit de l'IGN et/ou adresse : Saint Maurice

Commune principale	Lieu-dit du cadastre	Année	Section(s) . Parcelle (s)
TRÉMEL		2013	579, 585, 586, 587 C
			.

Commune (s)secondaire(s)	Lieu-dit du cadastre	Année	Section (s)	Parcelle (s)

**IDENTIFICATION**

**DESCRIPTION** (les affixes 1 et 2 sont à choisir dans la liste des affixes matière, morphologie ou autre )

Structures (illimité)	Doute	Affixe 1	Affixe 2	Quantité
enclos		curvilinéaire	emboîtée	

*Commentaire sur les structures*

- Cet enclos ne présente aucune corrélation avec le parcellaire du cadastre de 1848.

**INTERPRETATION** (les affixes 1 et 2 sont à choisir dans la liste des affixes matière, morphologie ou autre )

Nature (limité à 2)	Affixe 1	Affixe 2	Quantité

*Commentaire sur l'interprétation*

**MOBILIER** Mobilier significatif (décrit et commenté) :

Contexte du mobilier :	Lieu de dépôt du mobilier :
------------------------	-----------------------------

**CHRONOLOGIE**

Période de début :	?	siècle :	date :
Période de fin :	?	siècle :	date :

*Indicateur de période :*

*Attribution culturelle :*

*Commentaire sur la chronologie*



**GEOREFERENCES** (Coordonnées de l'entité) :

*Type de fond* : IGN 1/25000<sup>ème</sup>

**Carte** : 0716O - 2003

*Précision de l'emprise* : 110 X 120 m

*Localisation connue et limites supposées*

**Coordonnées Lambert II étendu** :

*X du centroïde* : 162,120

*Y du centroïde* : 2415,487

*Z du centroïde* : 136 m NGF

**ETAT ACTUEL**

*Situation* :  *plein air*     *Grotte, abri, souterrain*     *Immergé*

<i>Topographie</i>	<i>Géologie</i>	<i>Géomorphologie</i>

*Détruit* : OUI  **NON**

*En élévation* : OUI  **NON**

**CIRCONSTANCES DE DECOUVERTE**

<i>Année de la découverte</i>	<i>Circonstance de la découverte</i>	<i>Inventeur/informateur</i>
<b>2013</b>	<b>Prospection documentaire</b>	<b>M. Tocque</b>

**SOURCES** :(mentionner documents bibliographiques, archives, cartes, plans, photographies etc...) :

<i>notice</i>	<i>pages concernées</i>
<b>Mission IGN CP03000072_2003_fd0022_250_c_0556 - cliché 556 du 24/06/2003</b>	

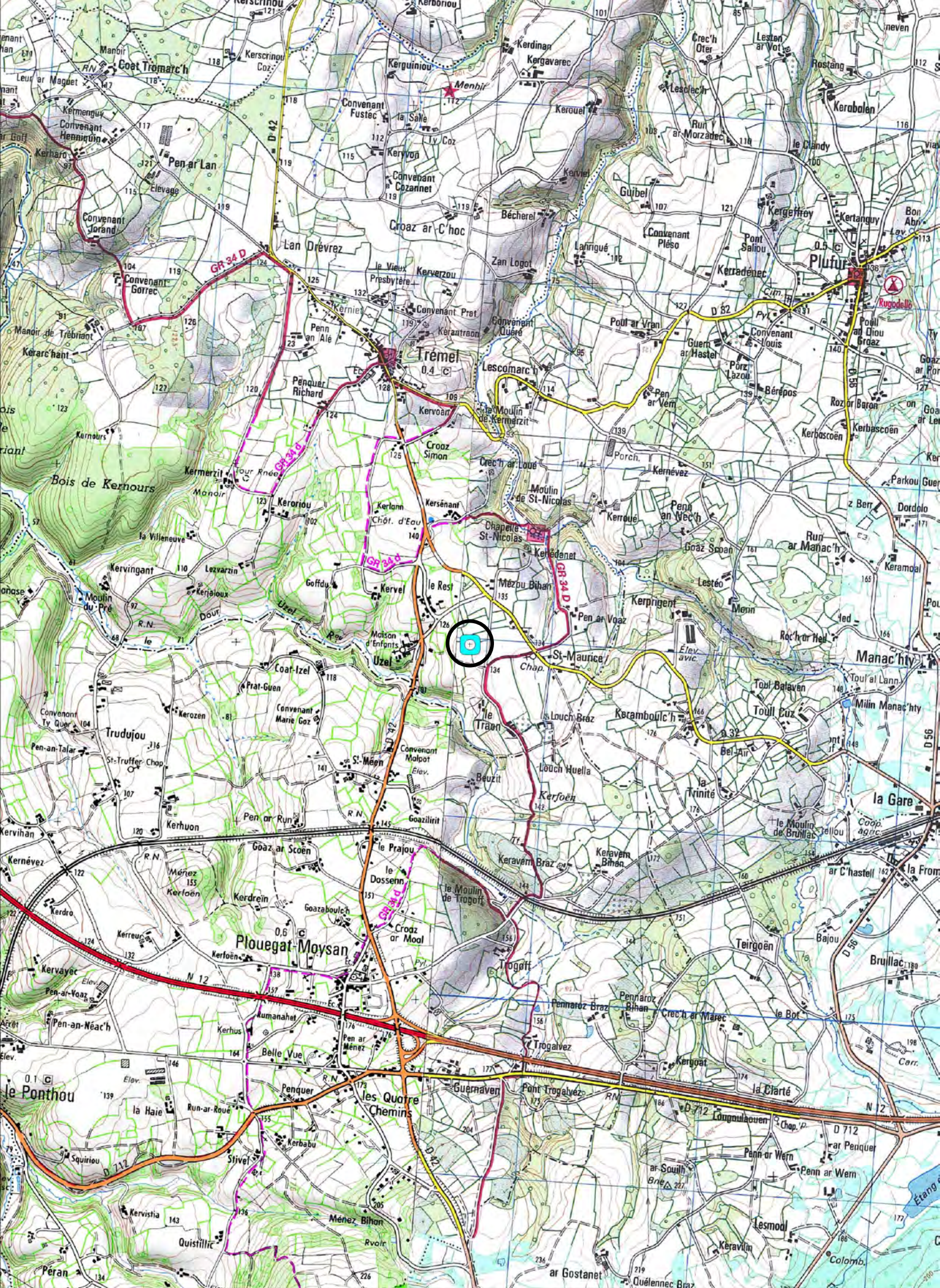
*Commentaire général sur l'EA* :

.....  
.....  
.....  
.....  
.....  
.....

**Cadre réservé au SRA**

• N° Entité :

Modification



1213400

1213600

22366 - TREMEL

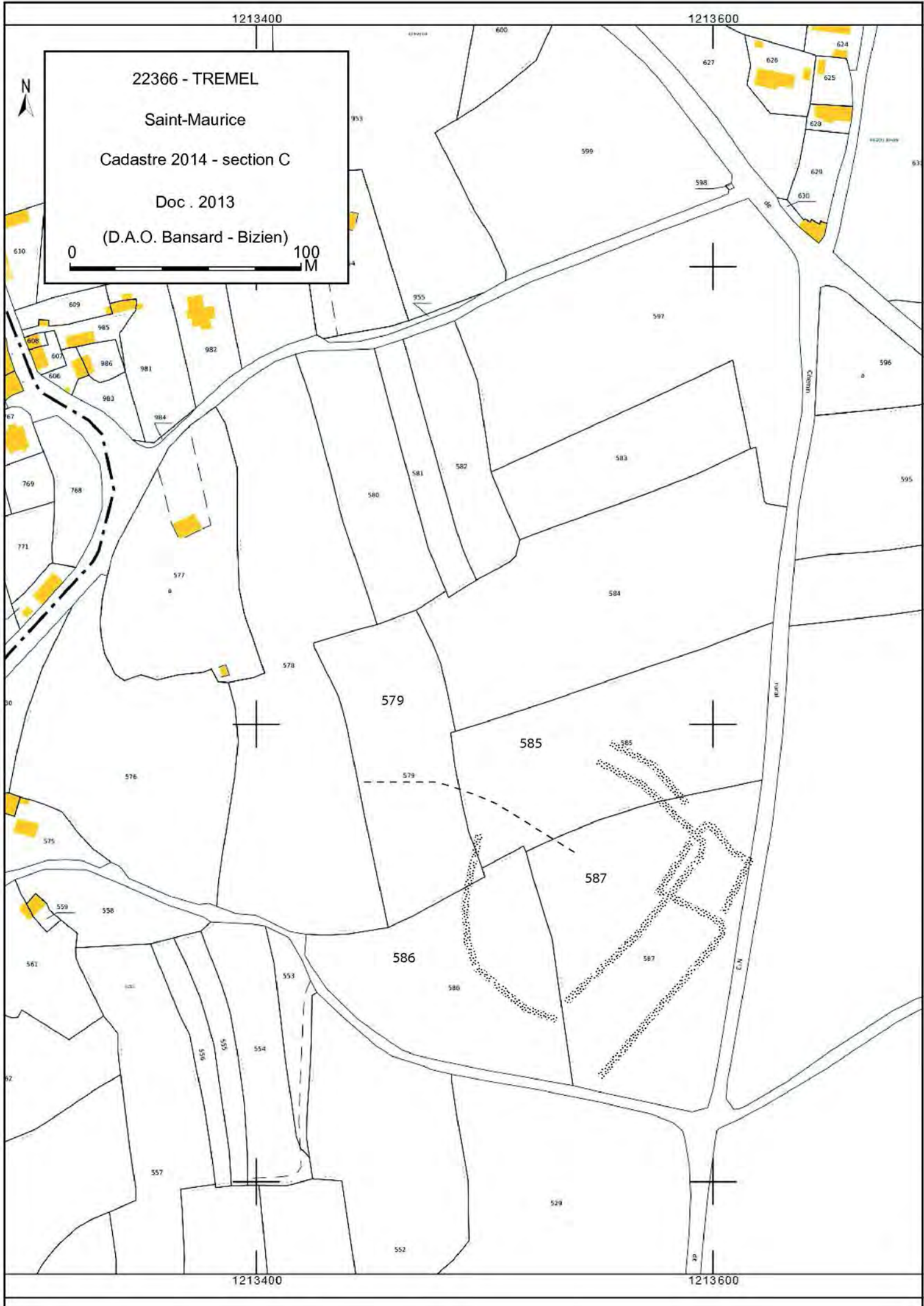
Saint-Maurice

Cadastre 2014 - section C

Doc. 2013

(D.A.O. Bansard - Bizien)

0 100 M



## Saint Maurice

Cordonnées Lambert II étendue :  
X = 162,120 Y = 2415,487

Cliché IGN Mission CP03000072\_2003\_fd0022\_250\_c\_0556 - cliché 556 du 24/06/2003



Colorimétrie et contraste modifiés



**FICHE D'ENREGISTREMENT DE DECOUVERTE**

**Année : 2013**

Première mention = ■

Données complémentaires = □

Année de première mention =

N° de l'EA =

NOM DU REDACTEUR : Catherine Bizien-Jaglin

**localisation** Département : 22

commune principale: ...TRESSIGNAUX (22375)

Nom :

Lieu-dit de l'IGN et/ou adresse : bourg

Commune principale	Lieu-dit du cadastre	Année	Section(s) . Parcelle (s)
TRESSIGNAUX		2013	166 a C
			.

Commune (s)secondaire(s)	Lieu-dit du cadastre	Année	Section (s)	Parcelle (s)

**IDENTIFICATION**

**DESCRIPTION** (les affixes 1 et 2 sont à choisir dans la liste des affixes matière, morphologie ou autre )

Structures (illimité)	Doute	Affixe 1	Affixe 2	Quantité
enclos		rectangulaire	incomplet	

*Commentaire sur les structures*

- Cet enclos ne présente aucune corrélation avec le parcellaire du cadastre de 1838.

**INTERPRETATION** (les affixes 1 et 2 sont à choisir dans la liste des affixes matière, morphologie ou autre )

Nature (limité à 2)	Affixe 1	Affixe 2	Quantité

*Commentaire sur l'interprétation*

**MOBILIER** Mobilier significatif (décrit et commenté) :

Contexte du mobilier :	Lieu de dépôt du mobilier :
------------------------	-----------------------------

**CHRONOLOGIE**

Période de début :	?	siècle :	date :
Période de fin :	?	siècle :	date :

*Indicateur de période :*

*Attribution culturelle :*

*Commentaire sur la chronologie*

**GEOREFERENCES** (Coordonnées de l'entité) :

*Type de fond* : IGN 1/25000<sup>ème</sup>      **Carte** : 08150 - 1996

*Précision de l'emprise* : 40 m X 40 m      *Localisation connue et limites supposées*

**Coordonnées Lambert II étendu** :

*X du centroïde* : 207,705      *Y du centroïde* : 2415,157      *Z du centroïde* : 72 m NGF

**ETAT ACTUEL**

*Situation* :     *plein air*       *Grotte, abri, souterrain*       *Immergé*

<i>Topographie</i>	<i>Géologie</i>	<i>Géomorphologie</i>

*Détruit* : OUI     **NON**

*En élévation* : OUI     **NON**

**CIRCONSTANCES DE DECOUVERTE**

<i>Année de la découverte</i>	<i>Circonstance de la découverte</i>	<i>Inventeur/informateur</i>
<b>04/07/2013</b>	<b>Prospection aérienne</b>	<b>C. Bizien-Jaglin</b>

**SOURCES** :(mentionner documents bibliographiques, archives, cartes, plans, photographies etc...) :

<i>notice</i>	<i>pages concernées</i>
<b>Cliché n°6907 du 04/07/2013</b>	

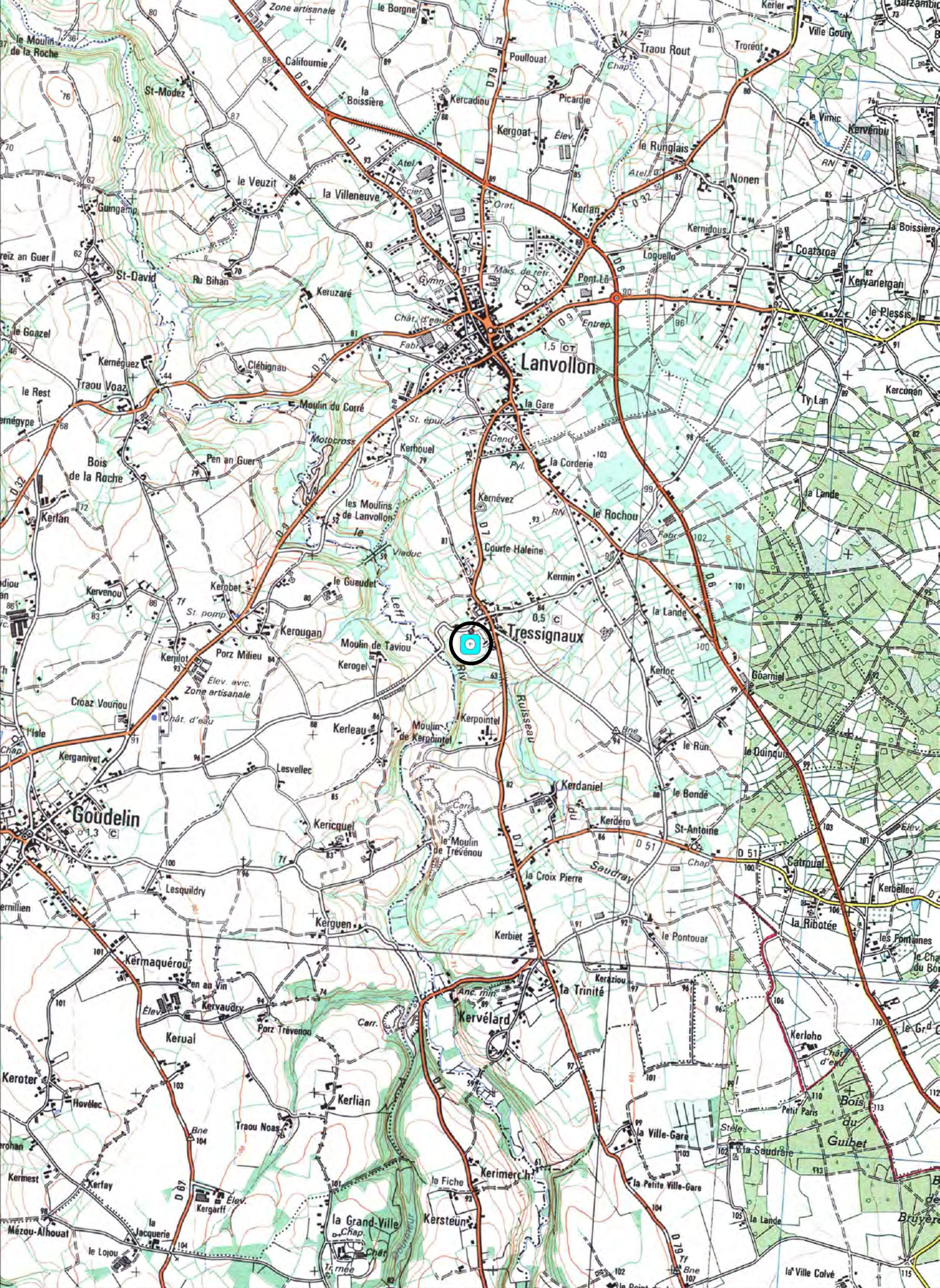
*Commentaire général sur l'EA* :

.....  
.....  
.....  
.....  
.....  
.....

**Cadre réservé au SRA**

• N° Entité :

Modification



1259000

1259200

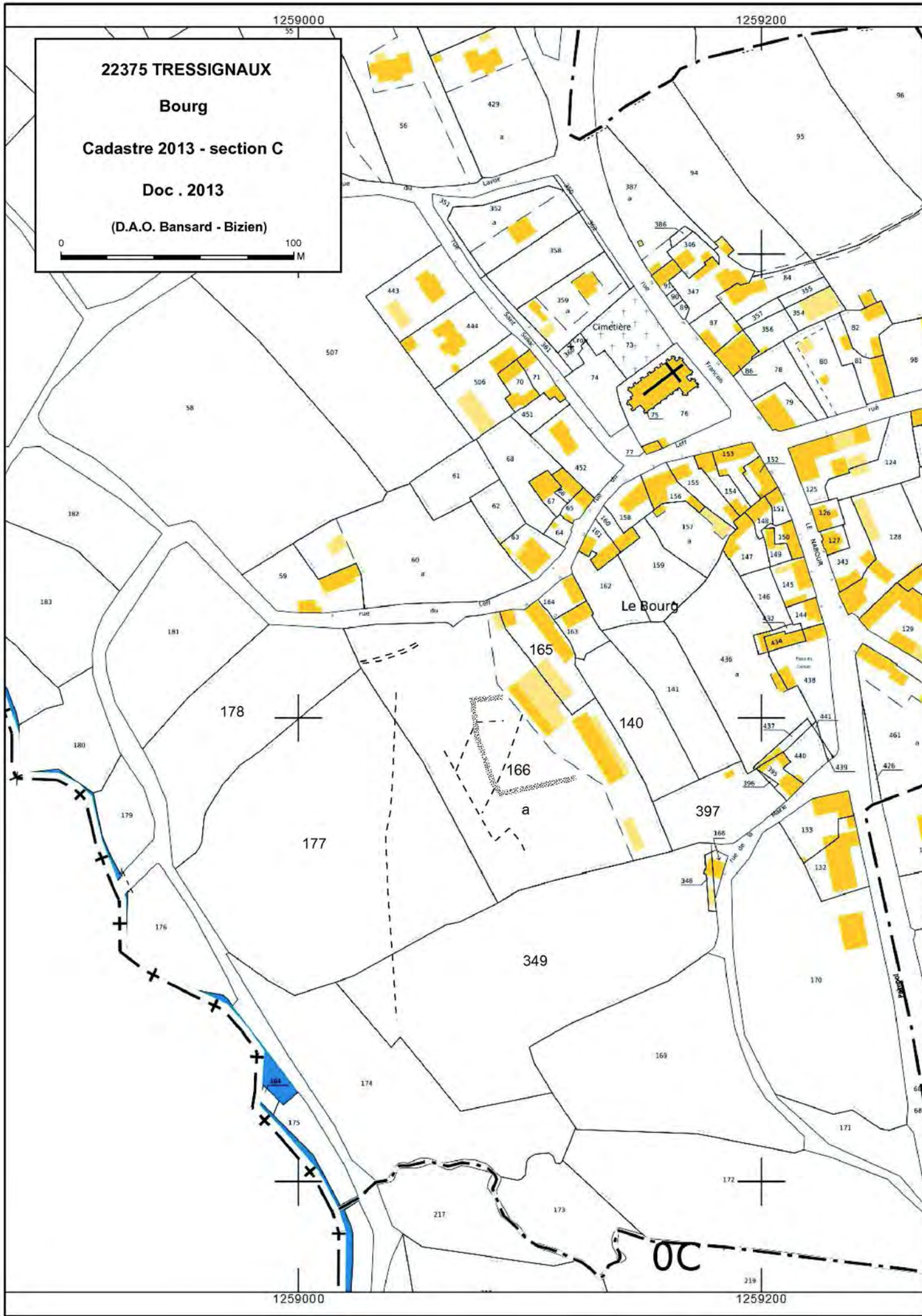
22375 TRESSIGNAUX

Bourg

Cadastre 2013 - section C

Doc . 2013

(D.A.O. Bansard - Bizien)



1259000

1259200

OC



**Bourg**

**Cordonnées Lambert II étendue :**  
**X = 207,705 Y = 2415,157**

**Cliché C. Bizien-Jaglin n° 6907 du 04/07/2013**



**Colorimétrie et contraste modifiés**



**FICHE D'ENREGISTREMENT DE DECOUVERTE**

**Année : 2013**

Première mention =

Données complémentaires =

Année de première mention =

N° de l'EA =

NOM DU REDACTEUR : Catherine Bizien-Jaglin

**localisation** Département : 22

commune principale: ...TRÉVÉREC (22378)

Nom :

Lieu-dit de l'IGN et/ou adresse : Kerpellen

Commune principale	Lieu-dit du cadastre	Année	Section(s) . Parcelle (s)
TRÉVÉREC		2013	400, 401, 613 A
			.

Commune (s)secondaire(s)	Lieu-dit du cadastre	Année	Section (s)	Parcelle (s)

**IDENTIFICATION**

**DESCRIPTION** (les affixes 1 et 2 sont à choisir dans la liste des affixes matière, morphologie ou autre )

Structures (illimité)	Doute	Affixe 1	Affixe 2	Quantité
systeme d'enclos		curvilinéaire		2

**Commentaire sur les structures**

- à 200 m de l'enclos de kertanguy déclaré en 2011.
- Cet enclos ne présente aucune corrélation avec le parcellaire du cadastre de 1838.

**INTERPRETATION** (les affixes 1 et 2 sont à choisir dans la liste des affixes matière, morphologie ou autre )

Nature (limité à 2 )	Affixe 1	Affixe 2	Quantité

**Commentaire sur l'interprétation**

**MOBILIER** Mobilier significatif (décrit et commenté) :

Contexte du mobilier :	Lieu de dépôt du mobilier :
------------------------	-----------------------------

**CHRONOLOGIE**

Période de début :	?	siècle :	date :
Période de fin :	?	siècle :	date :

**Indicateur de période :**

**Attribution culturelle :**

Commentaire sur la chronologie

GEOREFERENCES (Coordonnées de l'entité) :

Type de fond : IGN 1/25000<sup>ème</sup> Carte : 08150 - 1996

Précision de l'emprise : 120 m X 140 m Localisation connue et limites supposées

Coordonnées Lambert II étendu :

X du centroïde : 203,395 Y du centroïde : 2419,852 Z du centroïde : 78 m NGF

ETAT ACTUEL

Situation :  plein air  Grotte, abri, souterrain  Immergé

Topographie	Géologie	Géomorphologie

Détruit : OUI  NON

En élévation : OUI  NON

CIRCONSTANCES DE DECOUVERTE

Année de la découverte	Circonstance de la découverte	Inventeur/informateur
13/07/2013	Prospection aérienne	C. Bizien-Jaglin

SOURCES :(mentionner documents bibliographiques, archives, cartes, plans, photographies etc...) :

notice	pages concernées
Cliché n°8241 du 13/07/2013	
Bizien-Jaglin Catherine, 2012 - Chronique de prospection archéologique dans le Nord Bretagne en 2011, Les Dossiers du Ce.R.A.A. n°40, p. 53-82.	

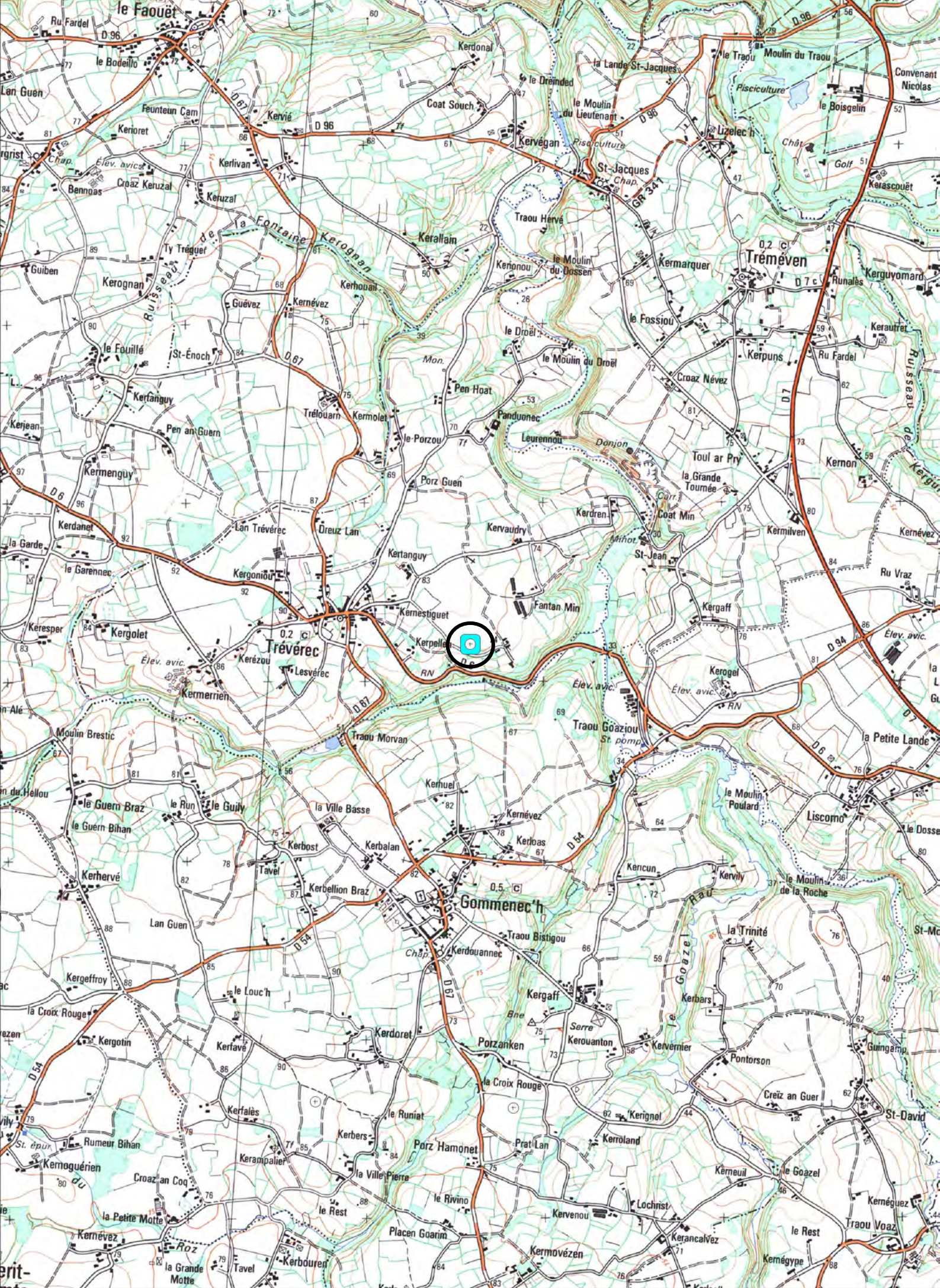
Commentaire général sur l'EA :

.....  
.....  
.....  
.....  
.....  
.....

Cadre réservé au SRA

• N° Entité :

Modification



1254800

1255000

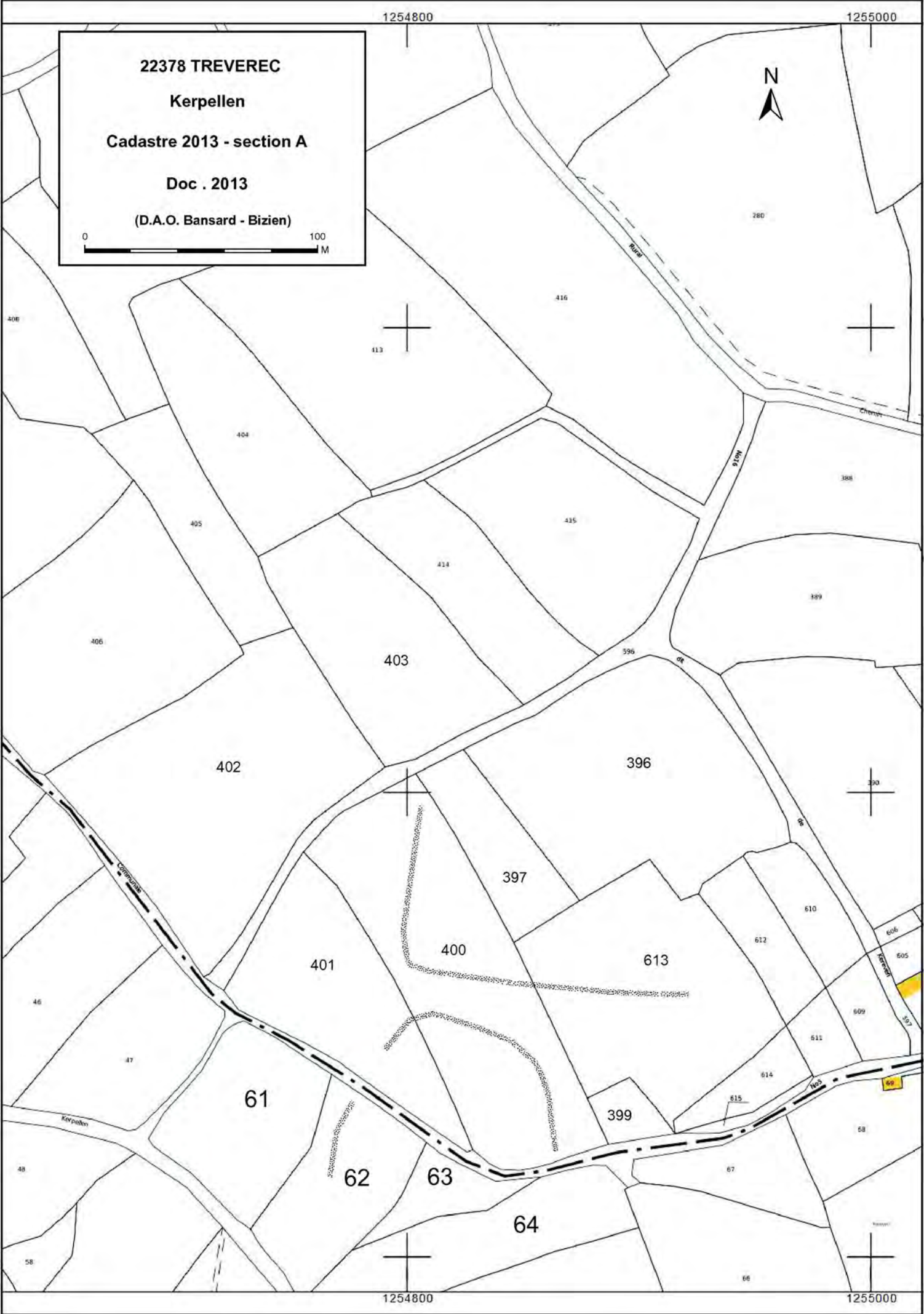
22378 TREVEREC

Kerpellen

Cadastre 2013 - section A

Doc . 2013

(D.A.O. Bansard - Bizien)




## Kerpellen

Cordonnées Lambert II étendue :  
X = 203,395 Y = 2419,852

Cliché C. Bizien-Jaglin n° 8241 du 13/07/2013



Colorimétrie et contraste modifiés



**FICHE D'ENREGISTREMENT DE DECOUVERTE**

**Année : 2013**

Première mention = ■

Données complémentaires = □

Année de première mention =

N° de l'EA =

NOM DU REDACTEUR : Catherine Bizien-Jaglin

**localisation** Département : 22

commune principale: ...UZEL (22384)

Nom :

Lieu-dit de l'IGN et/ou adresse : La Ville Neuve

Commune principale	Lieu-dit du cadastre	Année	Section(s) . Parcelle (s)
UZEL		2013	68 ZB
			.

Commune (s)secondaire(s)	Lieu-dit du cadastre	Année	Section (s)	Parcelle (s)

**IDENTIFICATION**

**DESCRIPTION** (les affixes 1 et 2 sont à choisir dans la liste des affixes matière, morphologie ou autre )

Structures (illimité)	Doute	Affixe 1	Affixe 2	Quantité
enclos		quadrangulaire		
<i>Commentaire sur les structures</i>				
- Cet enclos ne présente aucune corrélation avec le parcellaire du cadastre de 1828.				

**INTERPRETATION** (les affixes 1 et 2 sont à choisir dans la liste des affixes matière, morphologie ou autre )

Nature (limité à 2)	Affixe 1	Affixe 2	Quantité
<i>Commentaire sur l'interprétation</i>			

**MOBILIER** Mobilier significatif (décrit et commenté) :

Contexte du mobilier :	Lieu de dépôt du mobilier :
------------------------	-----------------------------

**CHRONOLOGIE**

Période de début :	?	siècle :	date :
Période de fin :	?	siècle :	date :

*Indicateur de période :*

*Attribution culturelle :*

<i>Commentaire sur la chronologie</i>
---------------------------------------

GEOREFERENCES (Coordonnées de l'entité) :

Type de fond : IGN 1/25000<sup>ème</sup> Carte : 0917O - 2002

Précision de l'emprise : 110 m X 120 m Localisation connue et limites supposées

Coordonnées Lambert II étendu :

X du centroïde : 215,285

Y du centroïde : 2377,897

Z du centroïde : 197 m NGF

ETAT ACTUEL

Situation :  plein air  Grotte, abri, souterrain  Immergé

Topographie	Géologie	Géomorphologie

Détruit : OUI  NON

En élévation : OUI  NON

CIRCONSTANCES DE DECOUVERTE

Année de la découverte	Circonstance de la découverte	Inventeur/informateur
17/07/2013	Prospection aérienne	C. Bizien-Jaglin

SOURCES :(mentionner documents bibliographiques, archives, cartes, plans, photographies etc...) :

notice	pages concernées
Cliché n°8628 du 17/07/2013	

Commentaire général sur l'EA :

.....

.....

.....

.....

.....

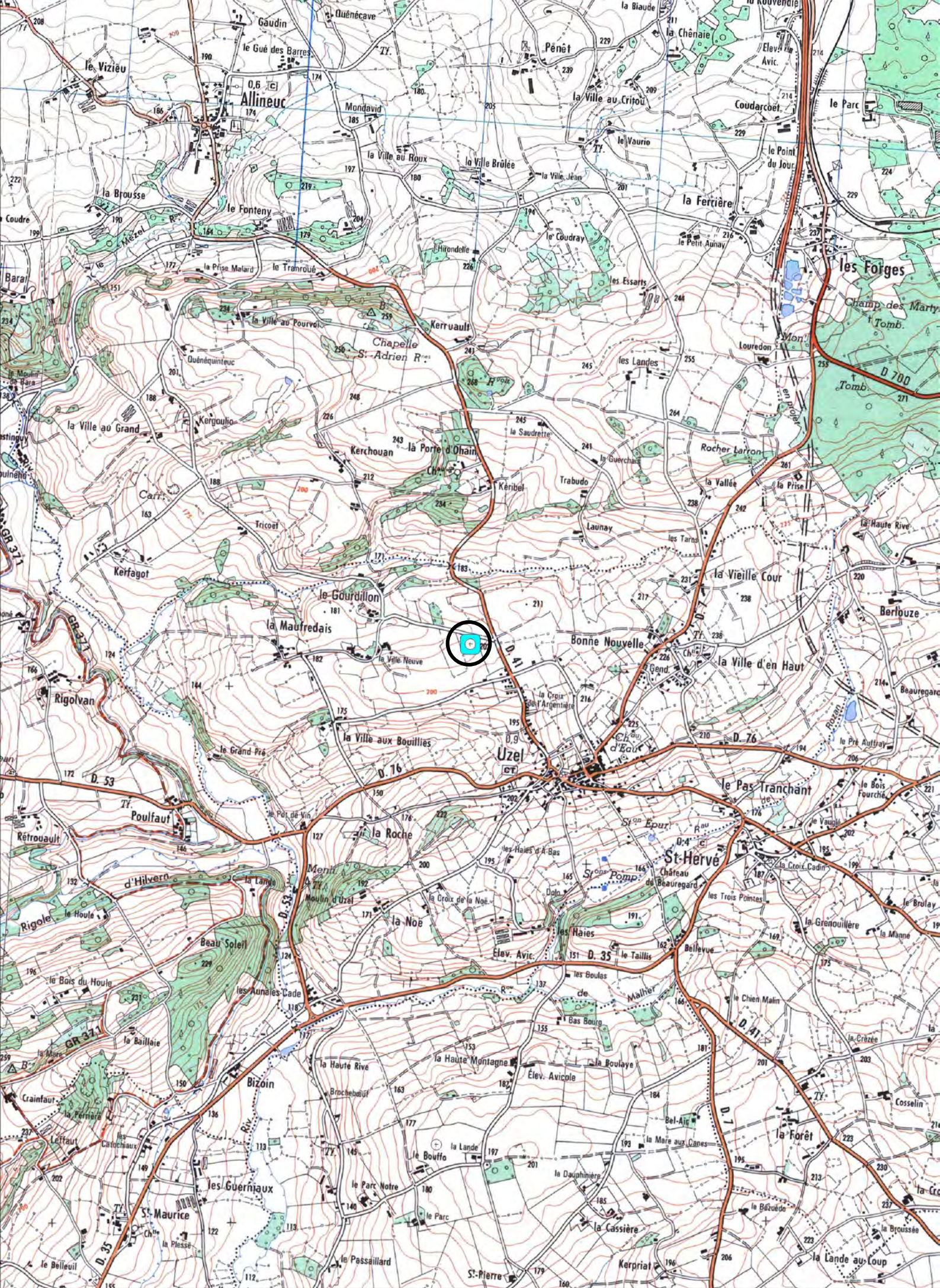
.....

Cadre réservé au SRA

• N° Entité :

Modification





1266200

1266400

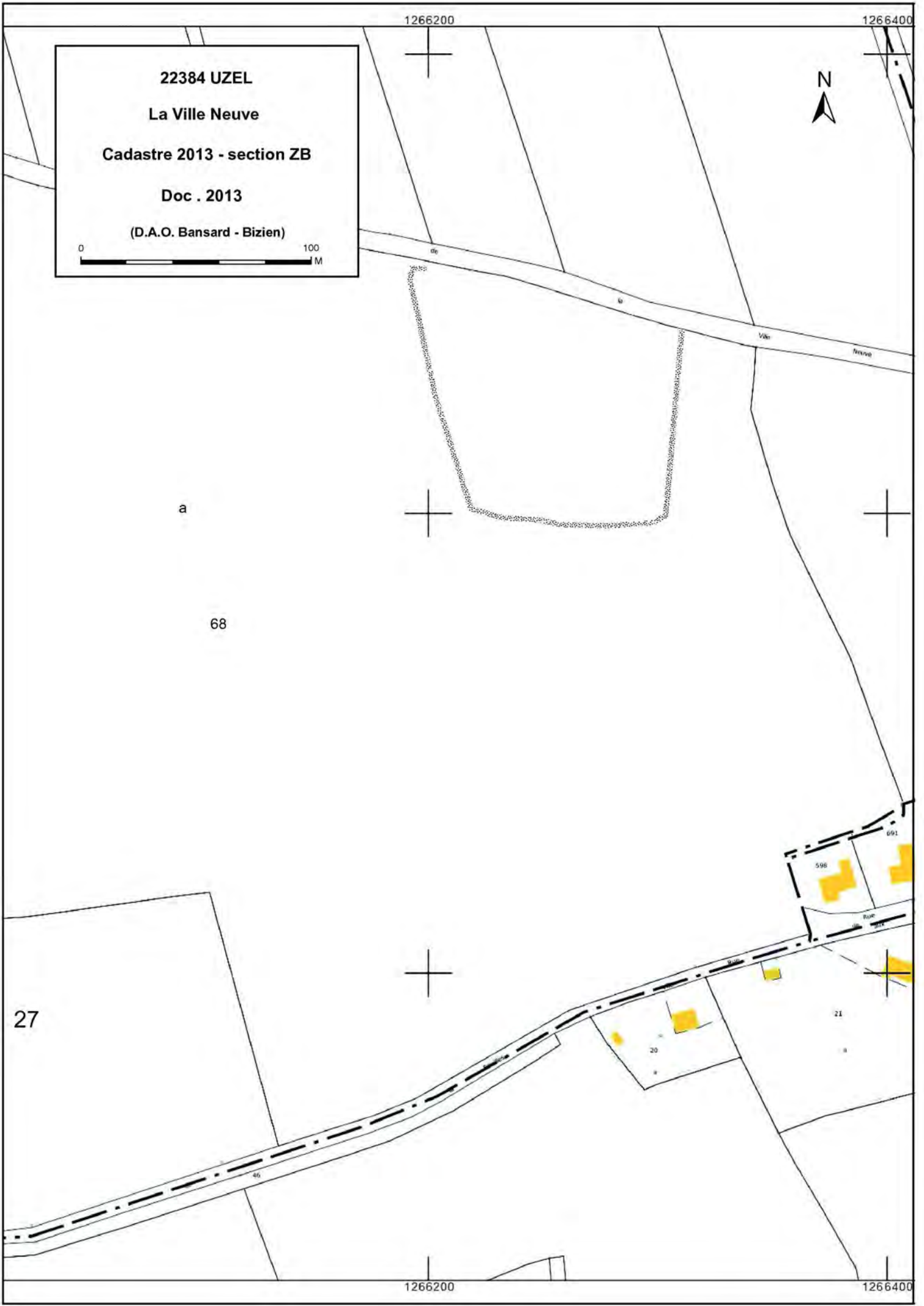
**22384 UZEL**  
**La Ville Neuve**  
**Cadastre 2013 - section ZB**  
**Doc . 2013**  
**(D.A.O. Bansard - Bizien)**




a

68

27



1266200

1266400

## La Ville Neuve

Cordonnées Lambert II étendue :  
X = 215,285 Y = 2377,897

Cliché C. Bizien-Jaglin n° 8628 du 17/07/2013



Colorimétrie et contraste modifiés



## FICHE D'ENREGISTREMENT DE DECOUVERTE

Année : **2013**

Première mention =

Données complémentaires =

Année de première mention =

N° de l'EA =

NOM DU REDACTEUR : Catherine Bizien-Jaglin

**localisation** Département : 22

commune principale: ...YFFINIAC (22389)

Nom :

Lieu-dit de l'IGN et/ou adresse : Les Villes Hervé

Commune principale	Lieu-dit du cadastre	Année	Section(s) . Parcelle (s)
YFFINIAC		2013	1, 2, 3, 4, 5, 46, 63, 51 BO
			.

Commune (s)secondaire(s)	Lieu-dit du cadastre	Année	Section (s)	Parcelle (s)

### IDENTIFICATION

**DESCRIPTION** (les affixes 1 et 2 sont à choisir dans la liste des affixes matière, morphologie ou autre )

Structures (illimité)	Doute	Affixe 1	Affixe 2	Quantité
gisement gallo-romain				
enclos	X	carré	petit	
<i>Commentaire sur les structures</i>				
- Cet enclos ne présente aucune corrélation avec le parcellaire du cadastre de 1847.				

**INTERPRETATION** (les affixes 1 et 2 sont à choisir dans la liste des affixes matière, morphologie ou autre )

Nature (limité à 2)	Affixe 1	Affixe 2	Quantité
villa			
<i>Commentaire sur l'interprétation</i>			

**MOBILIER** Mobilier significatif (décrit et commenté) :

fgt de tegulae, briques, monnaies, sigillée, fusaiole, clefs - **mobilier confié au Ce.R.A.A. et en cour d'étude.**  
 Contexte du mobilier : Lieu de dépôt du mobilier : *collection privée*

**CHRONOLOGIE** Gallo-romain du 1<sup>er</sup> au IV<sup>e</sup> siècle

Période de début :	?	siècle :	date :
Période de fin :	?	siècle :	date :

*Indicateur de période* : monnaies

*Attribution culturelle* :

*Commentaire sur la chronologie*

**GEOREFERENCES** (Coordonnées de l'entité) :

**Type de fond** : IGN 1/25000<sup>ème</sup>      **Carte** : 0916OT - 2001

**Précision de l'emprise** : 400 m X 400 m      **Localisation connue et limites supposées**

**Coordonnées Lambert II étendu** :

**X du centroïde** : 227,595

**Y du centroïde** : 2397,462

**Z du centroïde** : 95 m NGF

**ETAT ACTUEL**

**Situation** :  plein air       Grotte, abri, souterrain       Immergé

<i>Topographie</i>	<i>Géologie</i>	<i>Géomorphologie</i>

**Détruit** : OUI   NON

**En élévation** : OUI   NON

**CIRCONSTANCES DE DECOUVERTE**

<i>Année de la découverte</i>	<i>Circonstance de la découverte</i>	<i>Inventeur/informateur</i>
2013	prospection pedestre et detection	M. Tocqué et Ph. Carré

**SOURCES** :(mentionner documents bibliographiques, archives, cartes, plans, photographies etc...) :

notice	pages concernées

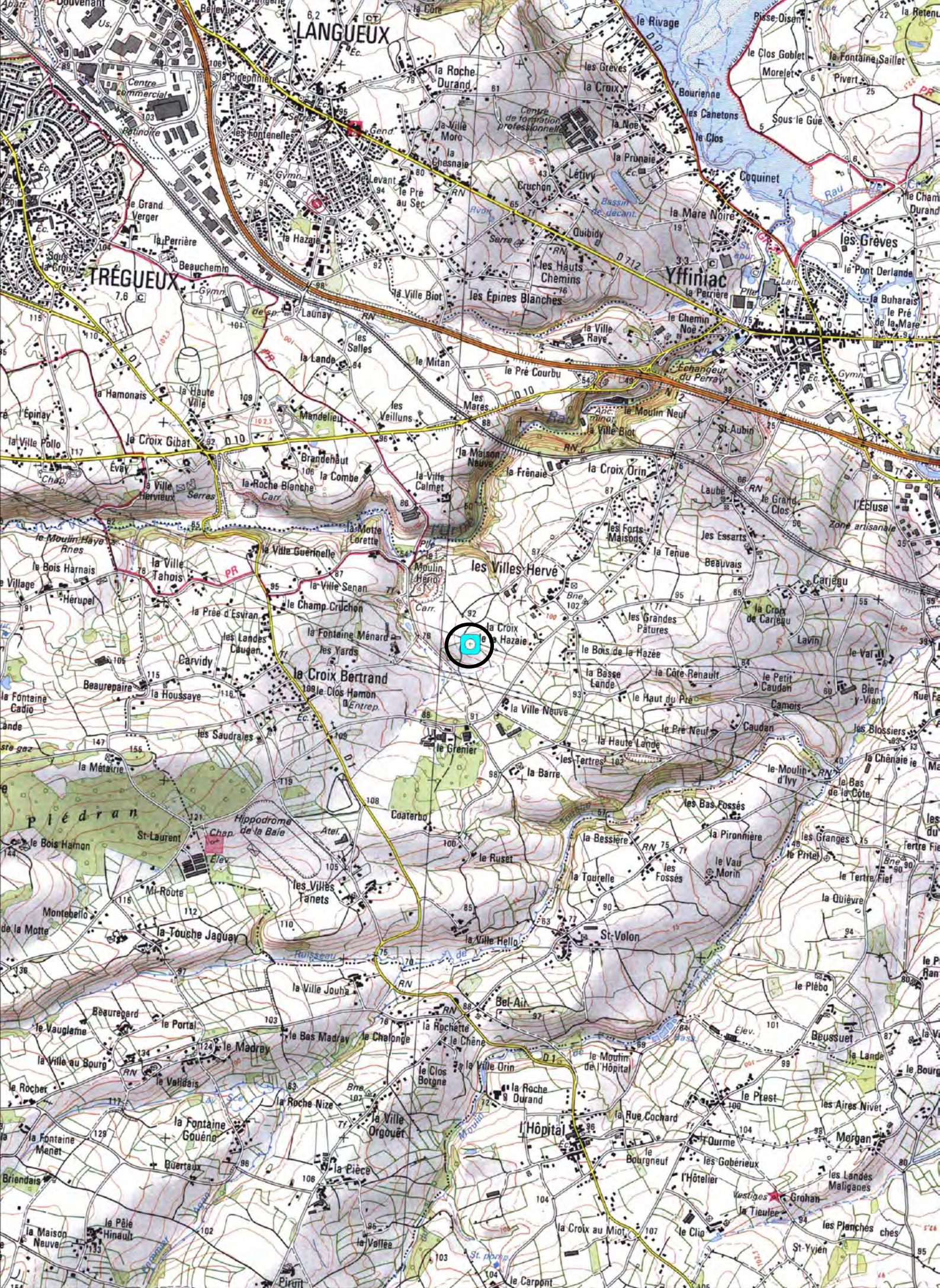
*Commentaire général sur l'EA :*

.....  
.....  
.....  
.....  
.....  
.....

**Cadre réservé au SRA**

• N° Entité :

Modification



78600

1278800

1279000

22389- YFFIGNAC

La Ville Hervé

Cadastre 2014 - section BO

Doc . 2013

(D.A.O. Bansard - Bizien)



78600

1278800

1279000

Les Villes Hervé

Cordonnées Lambert II étendue :  
X = 227,595 Y = 2397,462

Cliché M. Tocqué et Ph. Carré

Echantillon du mobilier collecté - en cours d'étude et d'identification





## Les Villes Hervé

Cordonnées Lambert II étendue :  
X = 227,595 Y = 2397,462

Cliché M. Tocqué et Ph. Carré

Echantillon du mobilier collecté - en cours d'étude et d'identification



## Les Villes Hervé

## Cordonnées Lambert II étendue :

X = 227,595 Y = 2397,462

Catalogue des monnaies (collection particulière confiée au Ce.R.A.A. pour et en cour d'étude )

Pré-identification J. Garbarini d'après photo (sous toute réserve)

Cliché 1	Identification	Date	Revers
1	Salonine - Antoninien	262-264	Figure assise : Milan
2	Constantinus ...Aug - Centenionalis	Vers 323	Beata tranquillitas
3	Claudius Aug- Antoninien - imitation - Claude II le Gothique	270	Aequitas aug - ou virtus aug
4	Constantinus I VN - NOB. Centenionalis	vers 320	Vot x.
5	Galienus aug - antoninien	vers 260	pax aug
6	Claudius Aug- Antoninien - Claude II le Gothique	270	Fides exerci
7	Valentinien-valens-gratien- nummus	367-375	Securitas-reipublicae
8	Valentinien-valens-gratien- nummus	367-375	Securitas-reipublicae
9	Gallien - antoninien - "le bestiaire"	267-268	Chèvre E
10	Nummus -	IV°s	
11	Nummus -	335	2 soldats 1 étendard
12	nummus - valentinien ?	367-367	Victoire ailée - securitas rei
13	Buste chevelu Germanus ? Indutilli - auguste ?		Taureau ?
14	indéterminable		
15	Antoninien-tetricus ?	260	
16	Valentinien-gratien	367-375	Securitas reip.
17	Centenionalis -(Magnence ou Décence ?)	319-361	victoriae laetae princ perp
18	Antoninien radié	260 ?	
19	Denier II <sup>s</sup> - faustine junior	150-160	vesta
20	?		
21	radiée	III°s.	
22	radiée	III°s.	

Cliché 2			
1	Trajan-sesterce	97-117	usé
2	Hadrien	117-138	
3	Trajan-As-Antioche	116	S.C.
4	Usée		

**FICHE D'ENREGISTREMENT DE DECOUVERTE**

**Année : 2013**

Première mention = ■

Données complémentaires = □

Année de première mention =

N° de l'EA =

NOM DU REDACTEUR : Catherine Bizien-Jaglin

**localisation** Département : 22

commune principale: ...YVIAS (22390)

Nom :

Lieu-dit de l'IGN et/ou adresse : Kernou Izellan

Commune principale	Lieu-dit du cadastre	Année	Section(s) . Parcelle (s)
YVIAS		2013	16 YC
			.

Commune (s)secondaire(s)	Lieu-dit du cadastre	Année	Section (s)	Parcelle (s)

**IDENTIFICATION**

**DESCRIPTION** (les affixes 1 et 2 sont à choisir dans la liste des affixes matière, morphologie ou autre )

Structures (illimité)	Doute	Affixe 1	Affixe 2	Quantité
enclos		quadrangulaire	incomplet	

*Commentaire sur les structures*

- A proximité d'un enclos déclaré en 2006.
- Cet enclos ne présente aucune corrélation avec le parcellaire du cadastre de 19° siècle.

**INTERPRETATION** (les affixes 1 et 2 sont à choisir dans la liste des affixes matière, morphologie ou autre )

Nature (limité à 2 )	Affixe 1	Affixe 2	Quantité

*Commentaire sur l'interprétation*

**MOBILIER** Mobilier significatif (décrit et commenté) :

Contexte du mobilier :	Lieu de dépôt du mobilier :
------------------------	-----------------------------

**CHRONOLOGIE**

Période de début :	?	siècle :	date :
Période de fin :	?	siècle :	date :

*Indicateur de période :*

*Attribution culturelle :*

*Commentaire sur la chronologie*

**GEOREFERENCES** (Coordonnées de l'entité) :

Type de fond : IGN 1/25000<sup>ème</sup>

Carte : 08150 - 1996

Précision de l'emprise : 30 X 25 m

Localisation connue et limites supposées

Coordonnées Lambert II étendu :

X du centroïde : 205,305

Y du centroïde : 2425,127

Z du centroïde : 98 m NGF

**ETAT ACTUEL**

Situation :  plein air     Grotte, abri, souterrain     Immergé

Topographie	Géologie	Géomorphologie

Détruit : OUI  NON

En élévation : OUI  NON

**CIRCONSTANCES DE DECOUVERTE**

Année de la découverte	Circonstance de la découverte	Inventeur/informateur
04/07/2013	Prospection aérienne	C. Bizien-Jaglin

**SOURCES** :(mentionner documents bibliographiques, archives, cartes, plans, photographies etc...) :

notice	pages concernées
<b>Cliché n°6799 du 04/07/2013</b>	
<b>Bizien-Jaglin Catherine, 2007 - La prospection archéologique 2006 dans le nord Bretagne, Les Dossiers du Ce.R.A.A., n°35, p. 31-52.</b>	

Commentaire général sur l'EA :

.....

.....

.....

.....

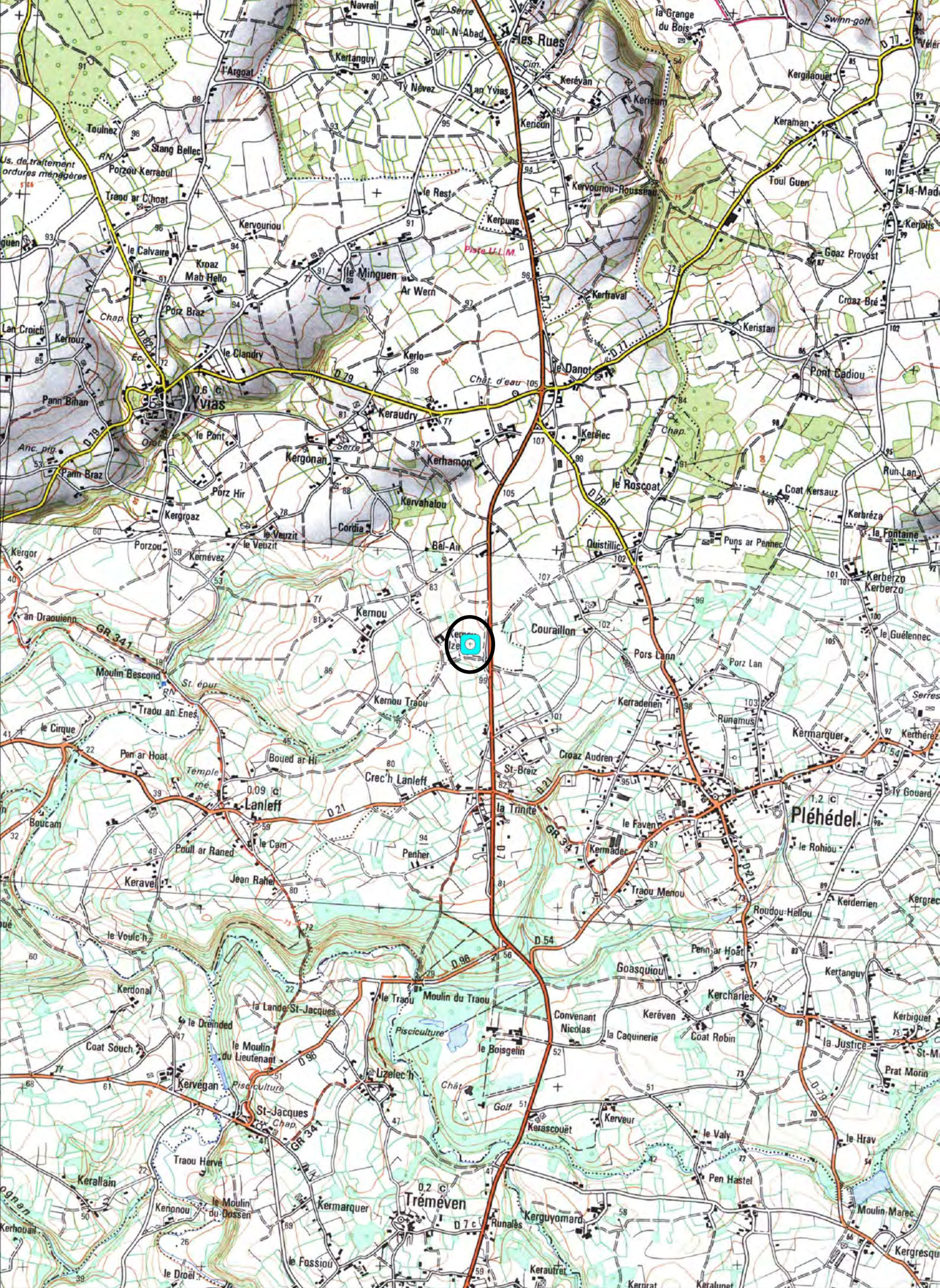
.....

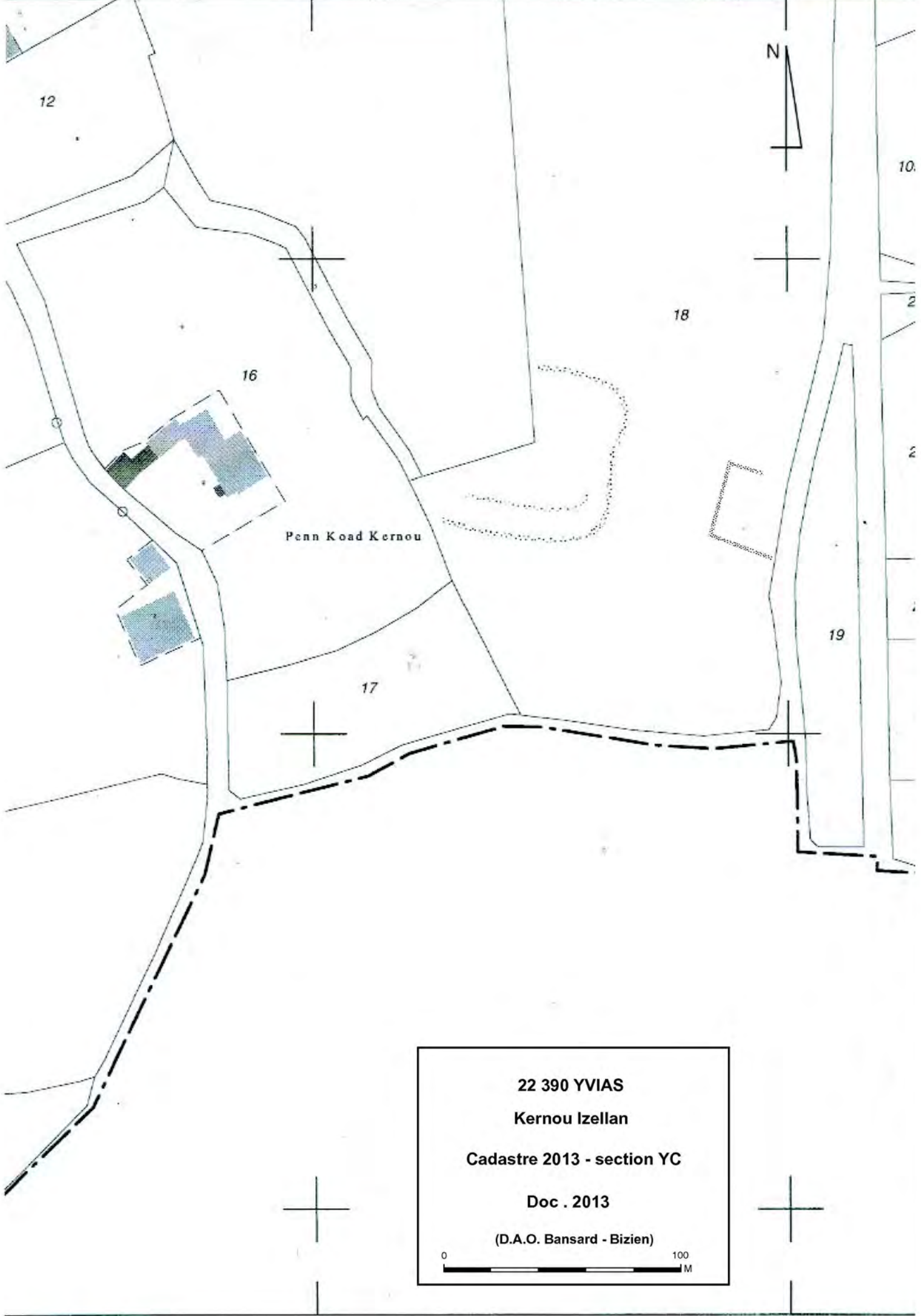
.....

**Cadre réservé au SRA**

• N° Entité :

Modification





12

10.

16

18

Penn Koad Kernou

19

17

22 390 YVIAS  
 Kernou Izellan  
 Cadastre 2013 - section YC  
 Doc . 2013  
 (D.A.O. Bansard - Bizien)



**Kernou Izellan**

**Cordonnées Lambert II étendue :**  
**X = 205,305 Y = 2425,127**

**Cliché C. Bizien-Jaglin n° 6799 du 04/07/2013**



**Colorimétrie et contraste modifiés**



**FICHE D'ENREGISTREMENT DE DECOUVERTE**

**Année : 2013**

Première mention = ■

Données complémentaires = □

Année de première mention =

N° de l'EA =

NOM DU REDACTEUR : Catherine Bizien-Jaglin

**localisation** Département : 22

commune principale: ...YVIGNAC (22391)

Nom :

Lieu-dit de l'IGN et/ou adresse : Kerneuf

Commune principale	Lieu-dit du cadastre	Année	Section(s) . Parcelle (s)
YVIGNAC		2013	88, 89, 101 E
			.

Commune (s)secondaire(s)	Lieu-dit du cadastre	Année	Section (s)	Parcelle (s)

**IDENTIFICATION**

**DESCRIPTION** (les affixes 1 et 2 sont à choisir dans la liste des affixes matière, morphologie ou autre )

Structures (illimité)	Doute	Affixe 1	Affixe 2	Quantité
enclos		quadrangulaire	incomplet	

*Commentaire sur les structures*

- Cet enclos ne présente aucune corrélation avec le parcellaire du cadastre de 19° s..

**INTERPRETATION** (les affixes 1 et 2 sont à choisir dans la liste des affixes matière, morphologie ou autre )

Nature (limité à 2)	Affixe 1	Affixe 2	Quantité

*Commentaire sur l'interprétation*

**MOBILIER** Mobilier significatif (décrit et commenté) :

Contexte du mobilier :	Lieu de dépôt du mobilier :
------------------------	-----------------------------

**CHRONOLOGIE**

Période de début :	?	siècle :	date :
Période de fin :	?	siècle :	date :

*Indicateur de période :*

*Attribution culturelle :*

*Commentaire sur la chronologie*



**GEOREFERENCES** (Coordonnées de l'entité) :

**Type de fond** : IGN 1/25000<sup>ème</sup>      **Carte** : 1017E - 1996

**Précision de l'emprise** : 50 m X 60 m      **Localisation connue et limites supposées**

**Coordonnées Lambert II étendu** :

**X du centroïde** : 265,605      **Y du centroïde** : 2380,797      **Z du centroïde** : 74 m NGF

**ETAT ACTUEL**

**Situation** :  plein air       Grotte, abri, souterrain       Immergé

<i>Topographie</i>	<i>Géologie</i>	<i>Géomorphologie</i>

**Détruit** : OUI   NON

**En élévation** : OUI   NON

**CIRCONSTANCES DE DECOUVERTE**

<i>Année de la découverte</i>	<i>Circonstance de la découverte</i>	<i>Inventeur/informateur</i>
13/07/2013	Prospection aérienne	C. Bizien-Jaglin

**SOURCES** :(mentionner documents bibliographiques, archives, cartes, plans, photographies etc...) :

notice	pages concernées
<b>Cliché n°7896 du 13/07/2013</b>	

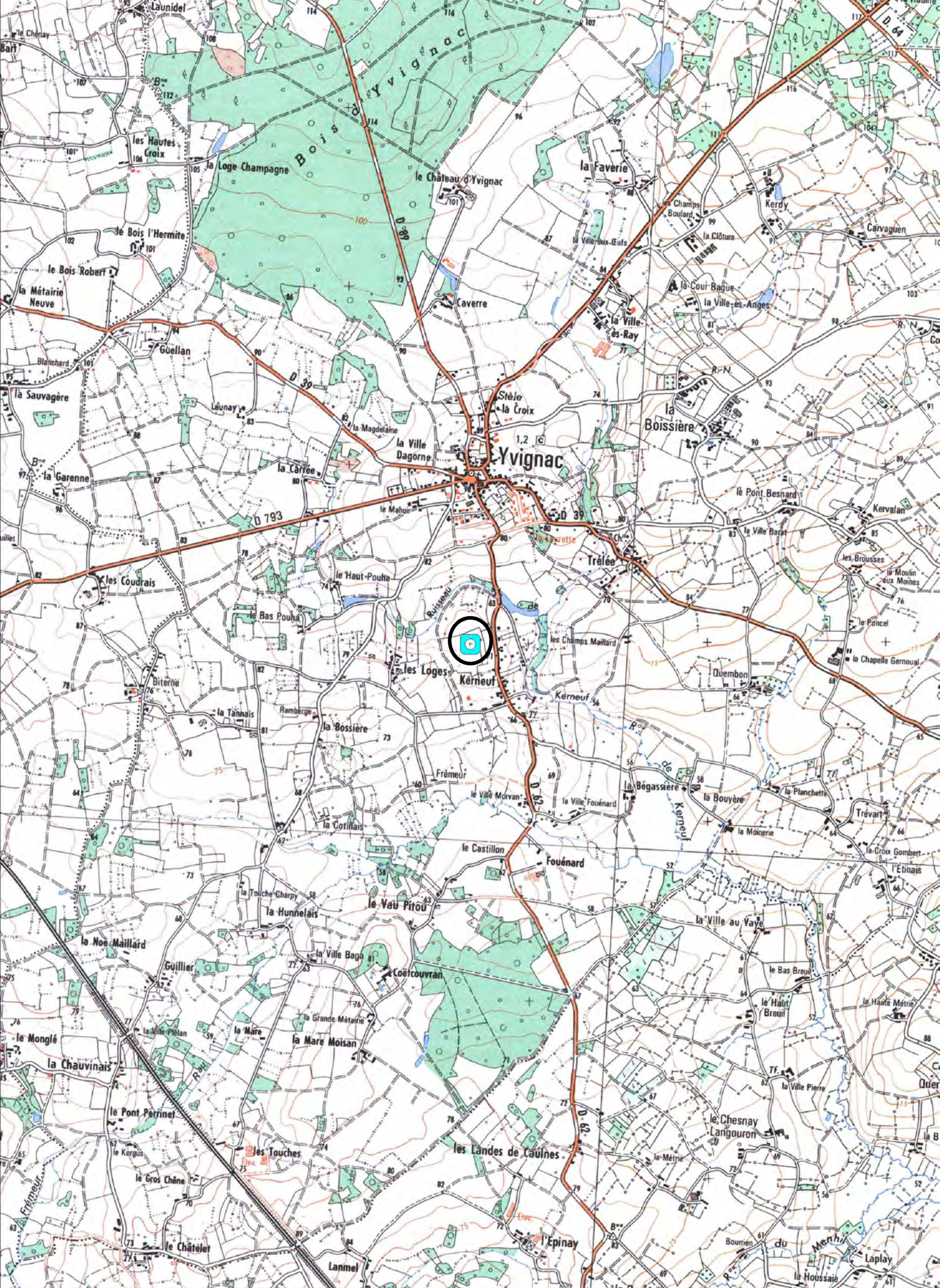
*Commentaire général sur l'EA :*

.....  
.....  
.....  
.....  
.....  
.....

**Cadre réservé au SRA**

• N° Entité :

Modification



1316600

1316800

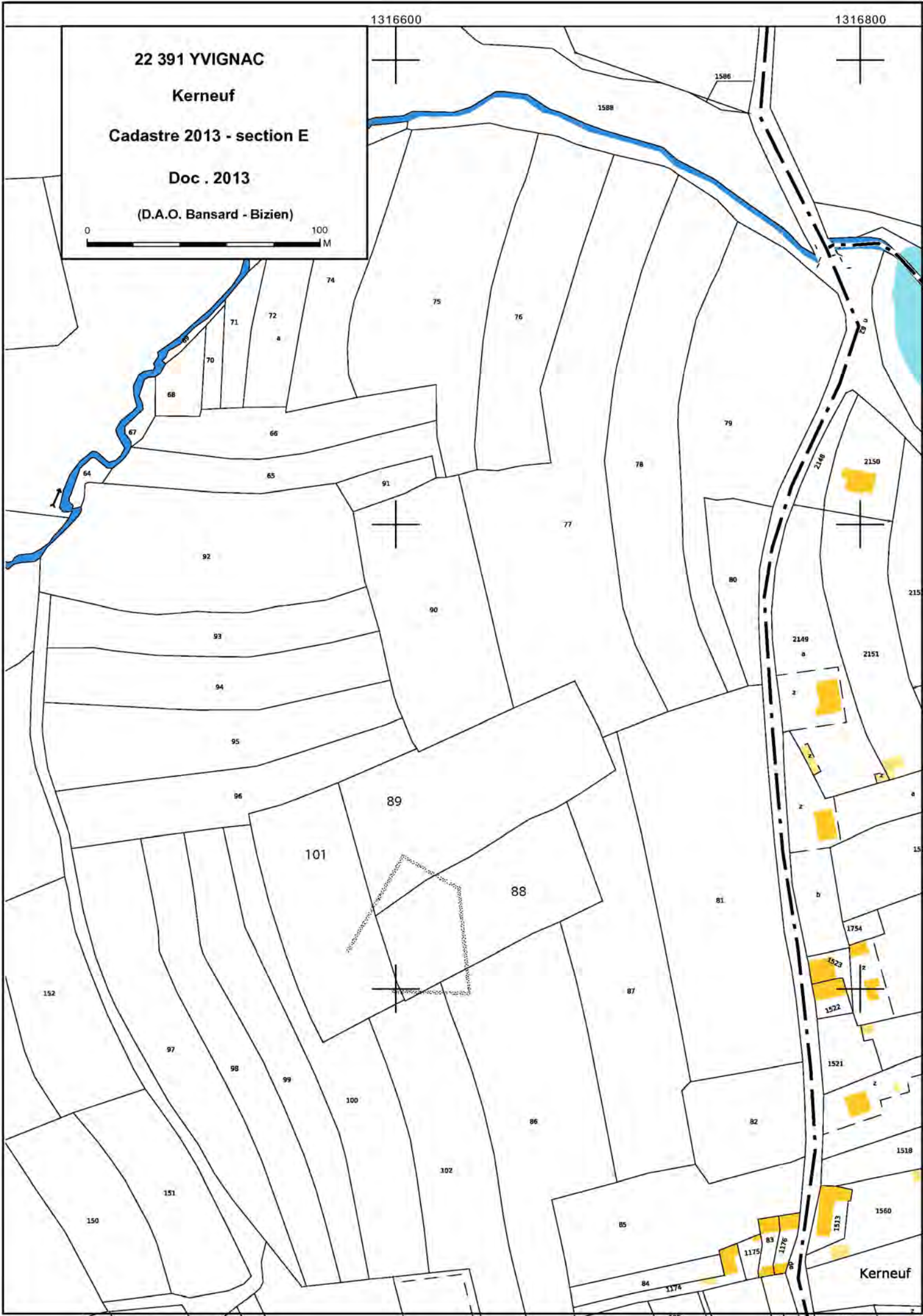
22 391 YVIGNAC

Kerneuf

Cadastre 2013 - section E

Doc . 2013

(D.A.O. Bansard - Bizien)



Kerneuf

## Kerneuf

Cordonnées Lambert II étendue :  
X = 265,605 Y = 2380,797

Cliché C. Bizien-Jaglin n° 7896 du 13/07/2013



Colorimétrie et contraste modifiés



