

## SAUVETAGE A BOCCOLO

ELVEN - MORBIHAN.

=====

Au mois de février 1967, très exactement le 2 février, M. Ch de LAVAL représentant en matériel agricole à Vannes, me faisait part de la découverte, à la faveur d'un défrichement au scraper, de nombreux fragments de poterie et de supposés foyers. M. P.R GIOT, Directeur de la Circonscription des Antiquités Préhistoriques, prévenu de cette découverte accordait une autorisation de fouille de sauvetage entreprise dès le 4 février.

Le propriétaire du terrain, M. Ernest Le Clainche de Boccoło, a accepté bien volontiers cette intervention, à charge pour nous de niveler les fouilles à l'issue des travaux auxquels ont participé le Dr LEJARDS et H. COLLET.

### LOCALISATION.

Le champ où eut lieu la découverte figure au cadastre de la commune de Elven sous le numéro 200, section H; il se trouve en bordure de la RN 166 Vannes-Rennes, à 500 mètres de la cote 140 et un kilomètre de la cote 134, à proximité du hameau de Boccoło.

Au point de vue topographique, le champ occupe l'extrémité Sud d'un faux-plat situé sous la cote 134 qui appartient à la première ligne des Landes de Lanvaux.

Le sous-sol est constitué par une granulite altérée et diaclasée que l'on retrouve tantôt très près de la surface, tantôt à une profondeur de 30 à 50 centimètres, recouverte d'une arène jaunâtre tendre. A noter également la présence de gros nodules de quartz et des fragments de schiste étrangers à la région de Boccoło.

Rappelons la découverte, en juillet 1965, dans cette même parcelle alors partiellement défrichée, d'une cachette de fondeur du Bronze Final (1).

### TRAVAUX.

Au moment de l'intervention de nombreuses plaques ou blocs de granulite avaient été ramenés à la surface par le scraper. Certains présentaient des traces de passage au feu et du charbon de bois apparaissait par endroits. Mais il fallait rester prudent, des pins, des chênes et de la lande ayant été brûlés sur place avant le premier acte du défrichement en 1965.

1) BSPM<sup>han</sup> 1966 - p. 3 à 7: D<sup>r</sup> J. Lejards - Nouvelle cachette de fondeur.

On procédait alors à plusieurs sondages, en des points où la poterie paraissait la plus abondante. Un seul de ces points retenait notre attention, l'ensemble des autres sondages ne révélant que des zones très faiblement charbonneuses assez diffuses dans les terrains environnants.

Une aire de 2 x 2 m était dégagée des pierres et mottes jusqu'au niveau atteint par le scrapper, soit -30 cm, le niveau actuel du sol étant pris comme niveau de référence. Elle devait être élargie par la suite de façon à compléter les observations si le besoin s'en faisait sentir.

Le dégagement s'opérait ensuite progressivement par petites couches de deux centimètres environ.

A -32 cm apparaissaient les premières traces de charbon de bois parmi de petits blocs de roche épars. On recueillait en place dans l'arène granitique quelques tessons de poterie ( 1-3-4-5-7 du plan), une lame de quartz brisée (2), un petit galet de quartz (6) et une sorte de tranchet en quartz.

A -35 cm apparition très nette d'un foyer rectangulaire limité à son extrémité nord par un bloc de granulite. Si le dégagement du foyer creusé en auge dans l'arène du sous-sol a fourni à profusion du charbon de bois provenant de la combustion de branchages, par contre deux tessons seulement ont été recueillis (13 et 15) et un fragment de quartz (14).

Il a été recueilli également à ce niveau un certain nombre de tessons de poterie rouge (12) ou noire à engobe brune (9 et 16), et une petite pointe en quartz (11).

### MOBILIER.

#### A- Céramique.

Les tessons trouvés en place sont en nombre assez limités et ne présentent pas de particularités. Pour l'ensemble des tessons recueillis on distingue trois types de céramique:

céramique rouge à gros dégraissant quartzeux (2,4,5 des planches).

Céramique noire à engobe brune lustrée ou non, dégraissant quartzeux grossier ou fin, (autres numéros des planches sauf 1,22,29,32).

Céramique noire lustrée ( 1,29,32 ).

Les tessons représentent des fragments de fonds plats, de cols à bords droits ou légèrement déversés, de panses carénées ou non, et peut-être un

petit fragment de couvercle (no 14).

Cinq fragments de panses portent un décor par impressions digitales avec parfois trace d'ongle au fond de la cupule, (18,19,23,24,25). Plusieurs autres fragments portent une partie de décor par incisions tantôt peu profondes (20,21), tantôt très nettement marquées (27,28). Deux fragments de rebords portent également un décor par incision, (18 et 35), un troisième présente une trace digitée oblique, (8).

*et ensuite*  
L'ensemble de ces poteries généralement assez grossières et vraisemblablement d'usage domestique, pourrait dater du Bronze Final. Toutefois il faut noter la présence d'un fragment de fond de vase en terre noire lustrée, orné d'arceaux, et d'un petit rebord dont le décor a été obtenu par application d'une cordelette. (1 et 32). Ces deux motifs sembleraient s'apparenter à des décors de la Tène II-III.

#### B-Matériel lithique:

Les pièces 1-2-3 ont été recueillies au voisinage du foyer, et le petit grattoir en silex au dessus du même foyer.

La description en est donnée par le Docteur Lejards

Un fragment de meule primitive en granulite a été récolté en surface.

Vannes le 10 mars 1967.

J. Lecornec



Parcelle 200, section H -Boccolo en Elven.

1 -2-3 matériel lithique récolté sur le paléosol au voisinage du foyer.  
4 et 5 matériel récolté en surface.

X<sup>X</sup>  
X<sup>X</sup>

- 1- Fragment distal d'une lame en quartz. Le dos abrupt naturel et le petit côté terminal présentent des traces de cortex. Le tranchant présente des esquillures très nettes et sans doute aussi quelques retouches. Le 4e côté est constitué par une surface fracturaire présentant des traces d'arrachements.
- 2- Pointe foliacée en quartz, de section triangulaire; la base est légèrement amincie; les deux côtés présentent chacun une retouche à environ la moitié de leur longueur; ces retouches symétriques sont inverses l'une de l'autre; l'extrême pointe semble amincie par une très petite retouche sur chaque bord.
- 3- Sorte de tranchet ou de hachereau en quartz, présentant encore une guangue imprtante; le tranchant, fortement esquillé, est rectiligne. Seule une des faces est complète, l'autre a été cassée par l'usage violent qui a été fait de cet outil dont la partie proximale est légèrement amincie pour en assurer une meilleure préhension.
- 4- Fragment distal d'une lame de quartz présentant un dos abrupt sans doute naturel et deux retouches tangentielles sur le tranchant.
- 5- Petit grattoir pédonculé sur éclat de silex gris foncé, presque noir; patine quasi inexistante.

Docteur J. Lejards, mars 1967.

Vannes le 21 mars 1967.

Joel Lecornec  
Professeur de C.E.G  
2e impasse R. Roeckel  
Vannes - 56

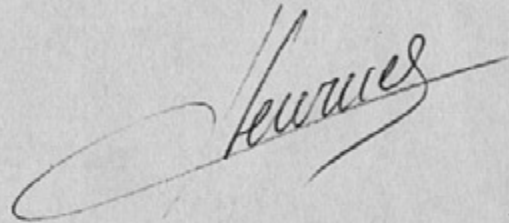
à

Monsieur le Directeur  
de la Circonscription des Antiquités  
Préhistoriques.

Référence: 1967/7  
Département: Morbihan  
Commune : Elven  
Lieu-dit : Boccolo

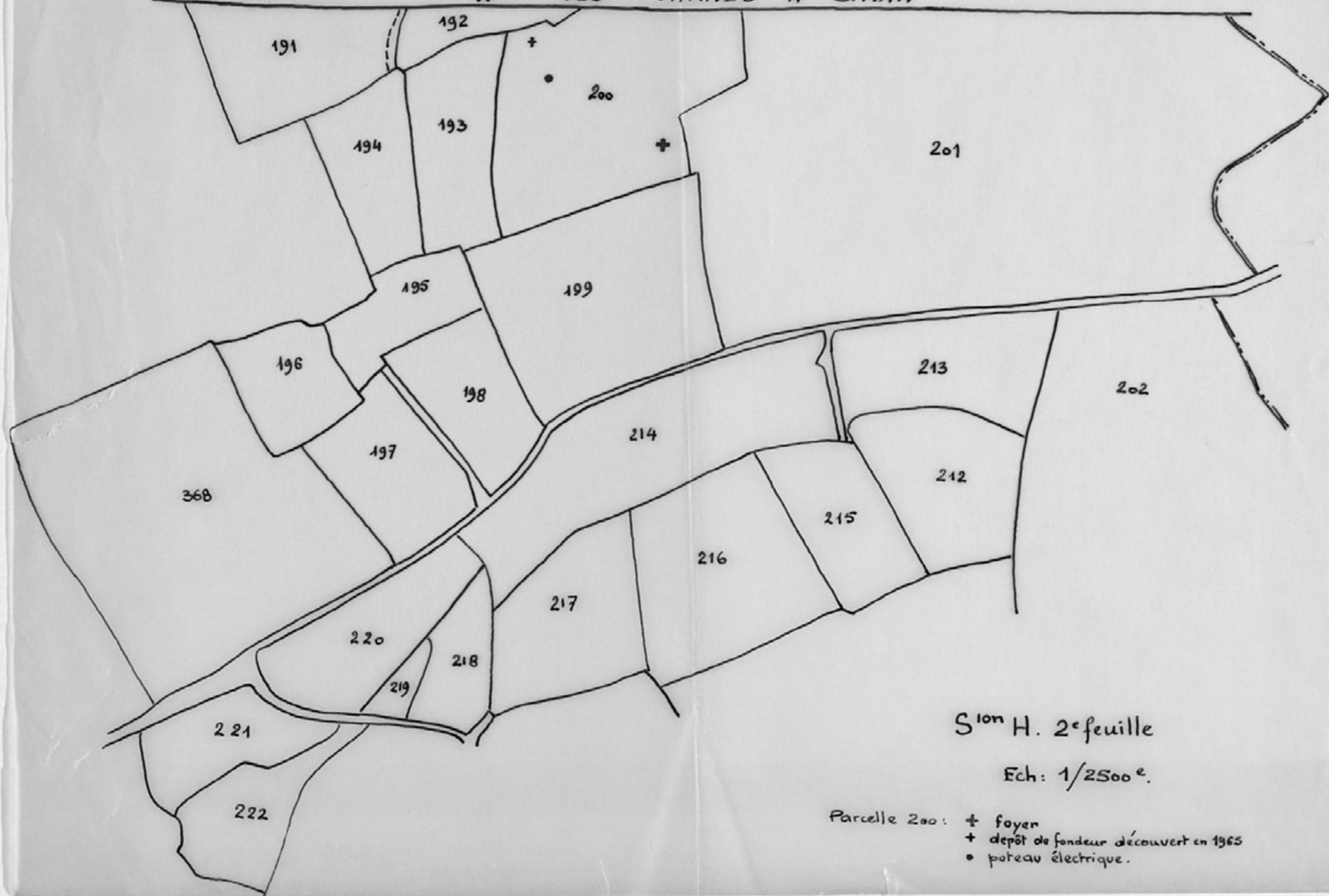
Je vous prie de bien vouloir trouver ci-joint  
un relevé cadastral concernant la parcelle 200, section H  
au lieu-dit Boccolo en Elven, dénommée "Landier du Guel".  
les clichés relatifs à la fouille de sauvetage pour laquel-  
le je vous ai adressé un rapport en double exemplaire le 14  
mars dernier.

Veillez accepter Monsieur le Directeur l'expres-  
sion de mes sentiments respectueux.



Commune  
St Nolff

N° 166 VANNES A DINAN



S<sup>lon</sup> H. 2<sup>e</sup> feuille

Ech: 1/2500<sup>e</sup>.

Parcelle 200: + foyer  
+ dépôt de fondeur découvert en 1965  
• poteau électrique.




BOCCOLO en ELVEN (56).

---

CLICHES

2 à 17 - opérations de dégagement du foyer.

18 et 19 - sondage 2.





Elven (56) - Le Boccolo

J. Lecornec

1967

16

Elven (56) - Le Boccolo

J. Lecornec

1967

Elven (56) - Le Boccolo

J. Lecornec

1967