

*BIZIEN-JAGLIN Catherine*

**PROSPECTION - INVENTAIRE**

**NORD DE LA HAUTE-BRETAGNE**

**ARRONDISSEMENTS DE DINAN (22), SAINT-BRIEUC (22),  
GUINGAMP (22), RENNES (35),  
FOUGERES (35), SAINT-MALO (35)**

**REGION BRETAGNE**

**2013**

**AUTORISATION N° 2013-003 du 31 janvier 2013**

**TOME 2/6**

**COMPILATION DES FICHES DES COTES D'ARMOR**

**Communes de Andel à Lamballe**



*Avec l'aide de :*

MINISTERE DE LA CULTURE

**D.R.A.C. BRETAGNE  
S.R.A. BRETAGNE**





# Conditions d'utilisation des documents

Les rapports d'opération archéologique (diagnostic, fouille, document final de synthèse, sondage, sauvetage...) sont des documents administratifs communicables au public, en application de la loi n° 78-753 du 17 juillet 1978 modifiée et portant diverses mesures d'amélioration des relations entre l'administration et le public. L'accès à ces documents administratifs s'exerce auprès des administrations qui les ont élaborés ou qui les détiennent, au choix du demandeur et dans la limite de leurs conditions d'accueil. La mise en ligne des rapports **par le SRA Bretagne** a pour objectif de faciliter cette consultation.

La consultation et l'utilisation de ces rapports s'effectuent dans le respect des dispositions du code de la propriété intellectuelle relatives aux droits des auteurs. Notamment en application de l'article L.122-5 du code de la propriété intellectuelle, cela implique que :

- 1) les prises de notes et les copies ou autres formes de reproduction sont autorisées dans la mesure où elles sont strictement réservées à l'usage privé du copiste et non destinées à une utilisation collective;
- 2) toute reproduction du texte, accompagnée ou non de photographies, cartes ou schémas, n'est possible que dans le cadre de courtes citations qui doivent être justifiées, par exemple par le caractère scientifique de l'œuvre à laquelle elles sont incorporées, et sous réserve de l'indication claire du nom de l'auteur et de la source (références exactes et complètes de l'auteur, de son organisme d'appartenance et du rapport);
- 3) la représentation ou la reproduction d'extraits est possible à des fins exclusives d'illustration dans le cadre de l'enseignement et de la recherche, dès lors que le public auquel elle est destinée est majoritairement composé d'élèves, d'étudiants, d'enseignants ou de chercheurs directement concernés, et que son utilisation ne donne lieu à aucune exploitation commerciale.

Le non-respect de ces règles constitue le délit de contrefaçon prévu et sanctionné par les articles L.335-2, L.335-3 et suivants du code de la propriété intellectuelle.

Renseignement :

DRAC Bretagne : <http://www.culture.gouv.fr/Regions/Drac-Bretagne>

Service Régional de l'Archéologie - Centre de documentation archéologique

Campus universitaire de Beaulieu - Avenue Charles Foulon - 35700 Rennes

**FICHE D'ENREGISTREMENT DE DECOUVERTE**

Année : 2013

Première mention = ■

Données complémentaires = □

Année de première mention =

N° de l'EA =

NOM DU REDACTEUR : Catherine Bizien-Jaglin

**localisation** Département : 22

commune principale: ...ANDEL (22002)

Nom :

Lieu-dit de l'IGN et/ou adresse : Le Cellier

Commune principale	Lieu-dit du cadastre	Année	Section(s) . Parcelle (s)
ANDEL		2013	ZI, 15, 17, 20
			.

Commune (s)secondaire(s)	Lieu-dit du cadastre	Année	Section (s)	Parcelle (s)

**IDENTIFICATION**

**DESCRIPTION** (les affixes 1 et 2 sont à choisir dans la liste des affixes matière, morphologie ou autre )

Structures (illimité)	Doute	Affixe 1	Affixe 2	Quantité
sytème d'enclos		quadrangulaire	incomplet	

**Commentaire sur les structures**  
 - A environ 500 m de la ville Corhen découvert en 1990 par L. Langouët.  
 - Cet enclos ne présente aucune corrélation avec le parcellaire du cadastre de 19° s..  
 - Egalement partiellement visible sur couverture aérienne de l'IGN de 2011 (Géoportail) et Mission IGN CP03000072\_2003\_fd0022\_250\_c\_0740 du 09/07/2003

**INTERPRETATION** (les affixes 1 et 2 sont à choisir dans la liste des affixes matière, morphologie ou autre )

Nature (limité à 2 )	Affixe 1	Affixe 2	Quantité

**Commentaire sur l'interprétation**

**MOBILIER** Mobilier significatif (décrit et commenté) :

Contexte du mobilier :	Lieu de dépôt du mobilier :
------------------------	-----------------------------

**CHRONOLOGIE**

Période de début :	?	siècle :	date :
Période de fin :	?	siècle :	date :

**Indicateur de période :**

**Attribution culturelle :**

**Commentaire sur la chronologie**

GEOREFERENCES (Coordonnées de l'entité) :

Type de fond : IGN 1/25000<sup>ème</sup> Carte : 0916ET - 2001

Précision de l'emprise : 70 m X 60 m

Localisation connue et limites supposées

Coordonnées Lambert II étendu :

X du centroïde : 239,325

Y du centroïde : 2398,507

Z du centroïde : 59 m NGF

ETAT ACTUEL

Situation :  plein air  Grotte, abri, souterrain  Immergé

Topographie	Géologie	Géomorphologie

Détruit : OUI  NON

En élévation : OUI  NON

CIRCONSTANCES DE DECOUVERTE

Année de la découverte	Circonstance de la découverte	Inventeur/informateur
06/07/2013	Prospection aérienne	C. Bizien-Jaglin

SOURCES :(mentionner documents bibliographiques, archives, cartes, plans, photographies etc...) :

notice	pages concernées
Cliché n°7360 du 06/07/2013	
Couverture aérienne de l'IGN de 2011 (actuellement affichée sur Géoportail)	
Mission IGN CP03000072_2003_fd0022_250_c_0740- cliché 740 du 09/07/2003	
Langouët L., Faguet G., Andlauer L.,1990 = Chronique de prospection archéologique 1990 en Haute-Bretagne, dans Dossiers du Ce.R.A.A., 18, 1990, p. 5-41.	

Commentaire général sur l'EA :

.....

.....

.....

.....

.....

.....

Cadre réservé au SRA

• N° Entité :

Modification



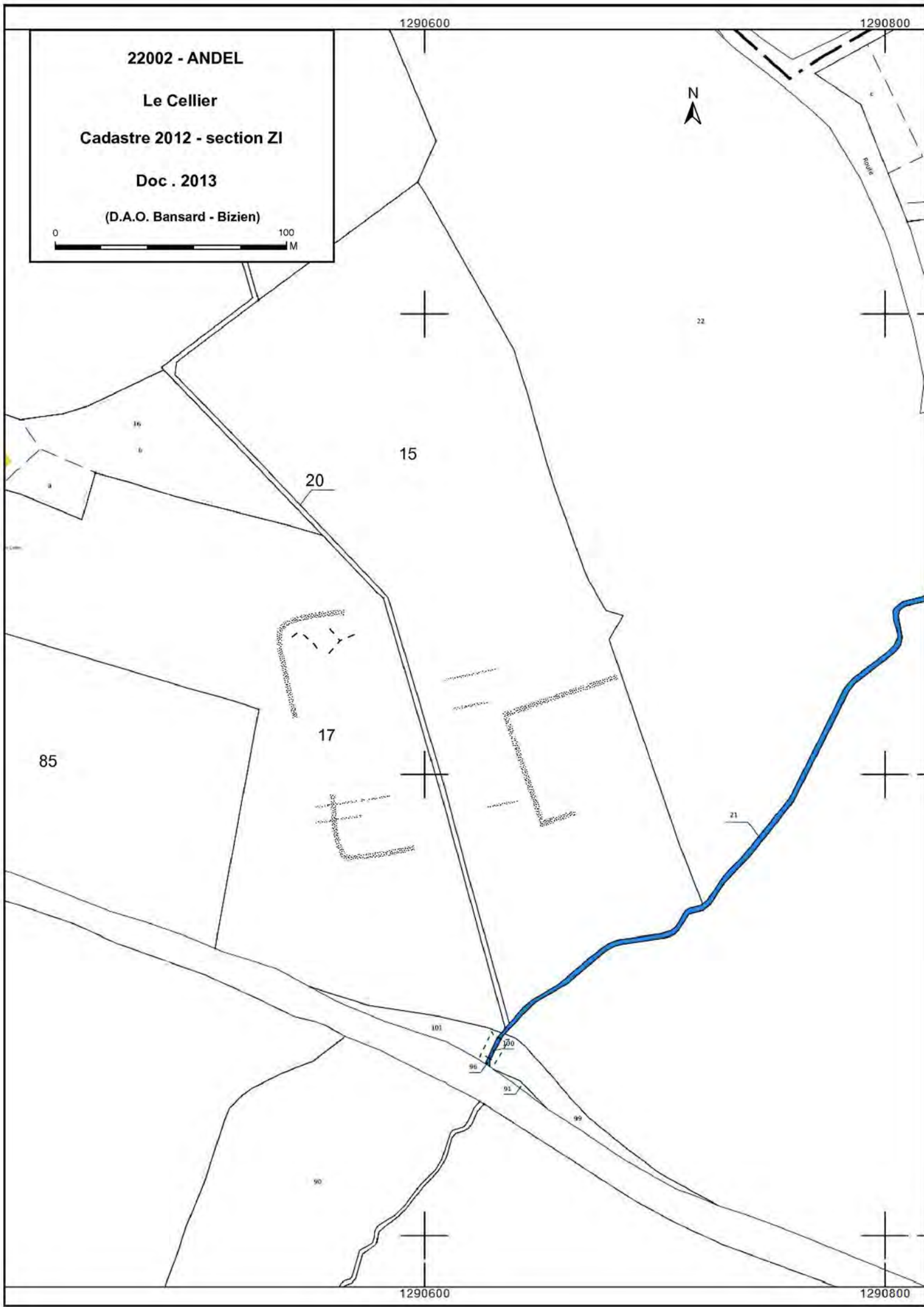
22002 - ANDEL

Le Cellier

Cadastre 2012 - section ZI

Doc . 2013

(D.A.O. Bansard - Bizien)



## Le Cellier

Cordonnées Lambert II étendue :  
X = 239,325 Y = 2398,507

Cliché C. Bizien-Jaglin n° 7360 du 06/07/2013



Colorimétrie et contraste modifiés



# FICHE D'ENREGISTREMENT DE DECOUVERTE

**Année : 2013**

Première mention =

Données complémentaires =

Année de première mention =

N° de l'EA =

NOM DU REDACTEUR : Catherine Bizien-Jaglin

**localisation** Département : 22

commune principale: ...BÉGARD (22004)

Nom :

Lieu-dit de l'IGN et/ou adresse : Kerebo

Commune principale	Lieu-dit du cadastre	Année	Section(s) . Parcelle (s)
BÉGARD		2013	902, 908, 909, 910, 911 B
			.

Commune (s)secondaire(s)	Lieu-dit du cadastre	Année	Section (s)	Parcelle (s)

## IDENTIFICATION

**DESCRIPTION** (les affixes 1 et 2 sont à choisir dans la liste des affixes matière, morphologie ou autre )

Structures (illimité)	Doute	Affixe 1	Affixe 2	Quantité
système d'enclos		quadrangulaire		
<b>Commentaire sur les structures</b>				
- Cet enclos ne présente aucune corrélation avec le parcellaire du cadastre de 1817.				

**INTERPRETATION** (les affixes 1 et 2 sont à choisir dans la liste des affixes matière, morphologie ou autre )

Nature (limité à 2)	Affixe 1	Affixe 2	Quantité
<b>Commentaire sur l'interprétation</b>			

**MOBILIER** Mobilier significatif (décrit et commenté) :

Contexte du mobilier :	Lieu de dépôt du mobilier :
------------------------	-----------------------------

## CHRONOLOGIE

Période de début :	?	siècle :	date :
Période de fin :	?	siècle :	date :

**Indicateur de période :**

**Attribution culturelle :**

<b>Commentaire sur la chronologie</b>
---------------------------------------



**GEOREFERENCES** (Coordonnées de l'entité) :

**Type de fond** : IGN 1/25000<sup>ème</sup>      **Carte** : 07150 - 2002

**Précision de l'emprise** : 70 m X 100 m      **Localisation connue et limites supposées**

**Coordonnées Lambert II étendu** :

**X du centroïde** : 187,020

**Y du centroïde** : 2419,542

**Z du centroïde** : 95 m NGF

**ETAT ACTUEL**

**Situation** :  plein air       Grotte, abri, souterrain       Immergé

<i>Topographie</i>	<i>Géologie</i>	<i>Géomorphologie</i>

**Détruit** : OUI   NON

**En élévation** : OUI   NON

**CIRCONSTANCES DE DECOUVERTE**

<i>Année de la découverte</i>	<i>Circonstance de la découverte</i>	<i>Inventeur/informateur</i>
	Prospection documentaire	M. Tocque

**SOURCES** :(mentionner documents bibliographiques, archives, cartes, plans, photographies etc...) :

notice	pages concernées
<b>Cliché IGN Mission CP03000072_2003_fd0022_250_c_0403 - du 24/06/2003</b>	

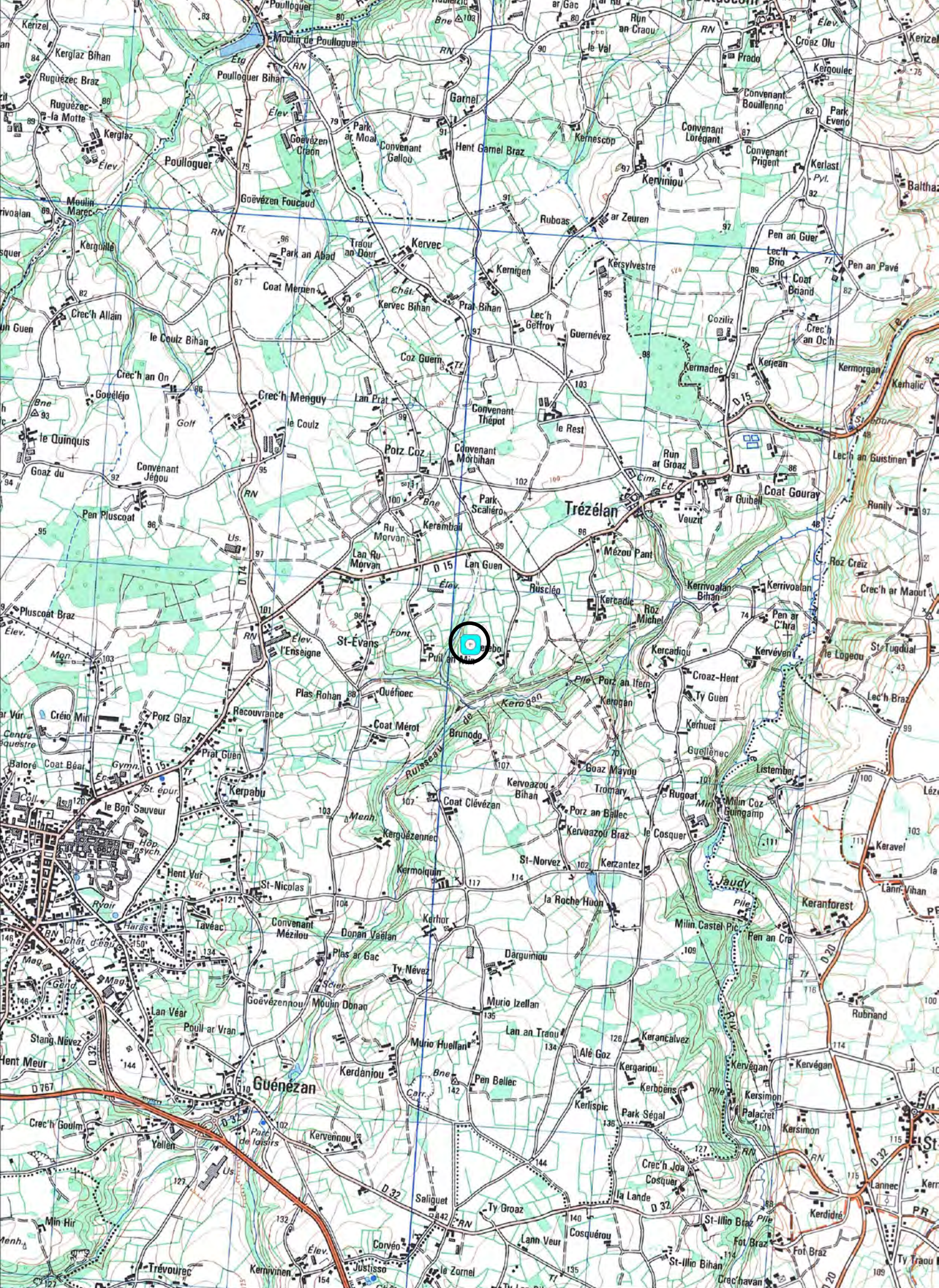
*Commentaire général sur l'EA :*

.....  
.....  
.....  
.....  
.....  
.....

**Cadre réservé au SRA**

• N° Entité :

Modification



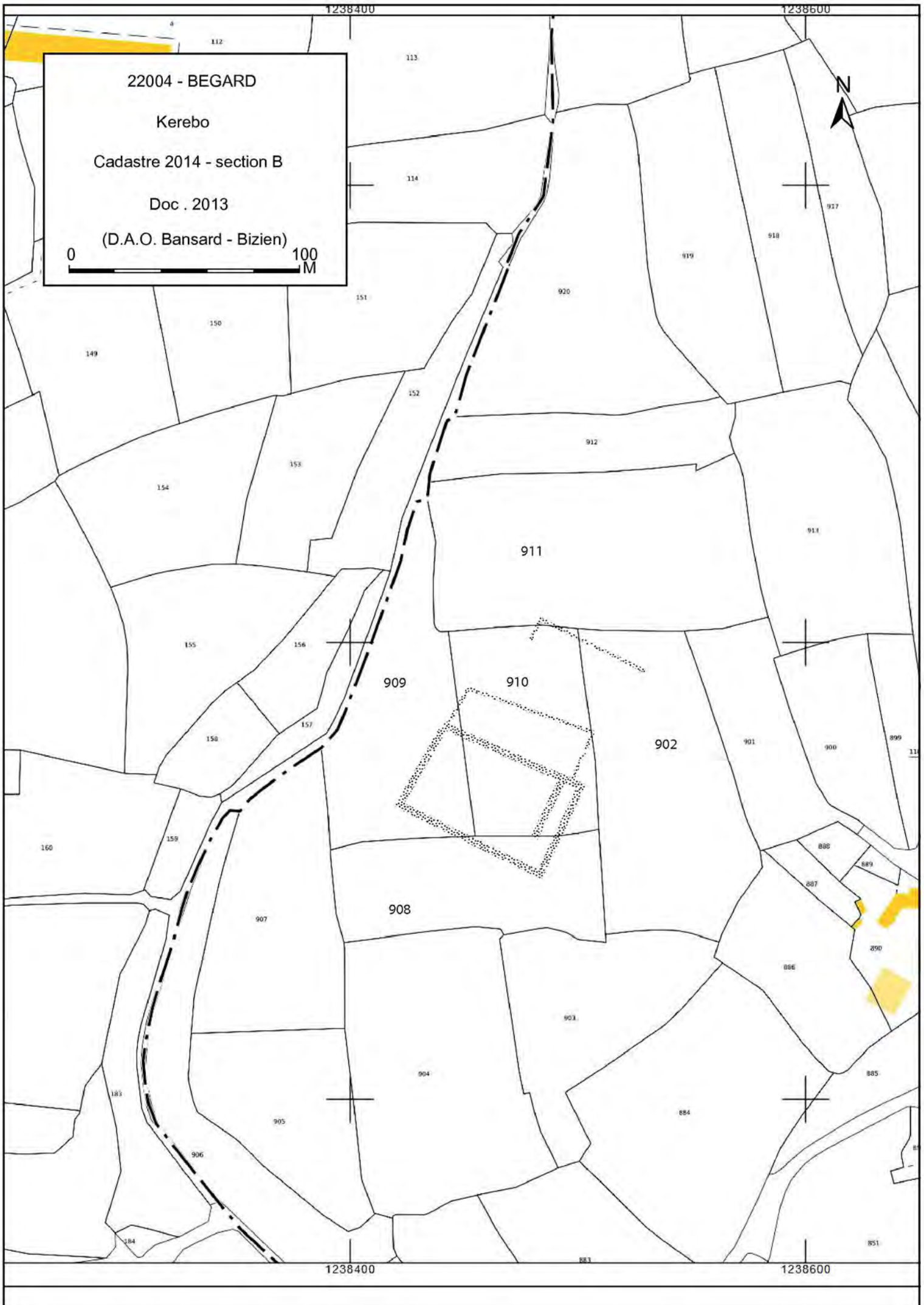
22004 - BEGARD

Kerebo

Cadastre 2014 - section B

Doc . 2013

(D.A.O. Bansard - Bizien)



## Kerebo

Cordonnées Lambert II étendue :  
X = 187,020 Y = 2419,542

Cliché IGN Mission CP03000072\_2003\_fd0022\_250 cliché 403 du 24/06/2003



Colorimétrie et contraste modifiés



# FICHE D'ENREGISTREMENT DE DECOUVERTE

Année : 2013

Première mention =

Données complémentaires =

Année de première mention = 1996

N° de l'EA = 220110004

NOM DU REDACTEUR : Catherine Bizien-Jaglin

**localisation** Département : 22

commune principale: ...BOQUEHO (22011)

Nom :

Lieu-dit de l'IGN et/ou adresse : Kernabat De Pitié

Commune principale	Lieu-dit du cadastre	Année	Section(s) . Parcelle (s)
BOQUEHO		2013	292, 293, 898 E
			.

Commune (s)secondaire(s)	Lieu-dit du cadastre	Année	Section (s)	Parcelle (s)

## IDENTIFICATION

**DESCRIPTION** (les affixes 1 et 2 sont à choisir dans la liste des affixes matière, morphologie ou autre )

Structures (illimité)	Doute	Affixe 1	Affixe 2	Quantité
gisement gallo-romain				
<i>Commentaire sur les structures</i> Contrôle sur gisement déjà connu.				

**INTERPRETATION** (les affixes 1 et 2 sont à choisir dans la liste des affixes matière, morphologie ou autre )

Nature (limité à 2)	Affixe 1	Affixe 2	Quantité
<i>Commentaire sur l'interprétation</i>			

**MOBILIER** Mobilier significatif (décrit et commenté) :

fgt tegulae - 1 monnaie de Lucilia découverte parcelle 293.
Contexte du mobilier : Lieu de dépôt du mobilier : Collection privée

## CHRONOLOGIE

Période de début :	?	siècle :	date :
Période de fin :	?	siècle :	date :

*Indicateur de période :*

*Attribution culturelle :*

<i>Commentaire sur la chronologie</i>
---------------------------------------

GEOREFERENCES (Coordonnées de l'entité) :

Type de fond : IGN 1/25000<sup>ème</sup> Carte : 0816O - 1998

Précision de l'emprise : Localisation connue et limites supposées

Coordonnées Lambert II étendu :

X du centroïde : 206,765

Y du centroïde : 2399,707

Z du centroïde : 199m NGF

ETAT ACTUEL

Situation :  plein air  Grotte, abri, souterrain  Immergé

Topographie	Géologie	Géomorphologie

Détruit : OUI  NON

En élévation : OUI  NON

CIRCONSTANCES DE DECOUVERTE

Année de la découverte	Circonstance de la découverte	Inventeur/informateur
2013	prospection pedestre - détection sur gisement	M. Tocqué

SOURCES :(mentionner documents bibliographiques, archives, cartes, plans, photographies etc...) :

notice	pages concernées
Atlas des patrimoines	

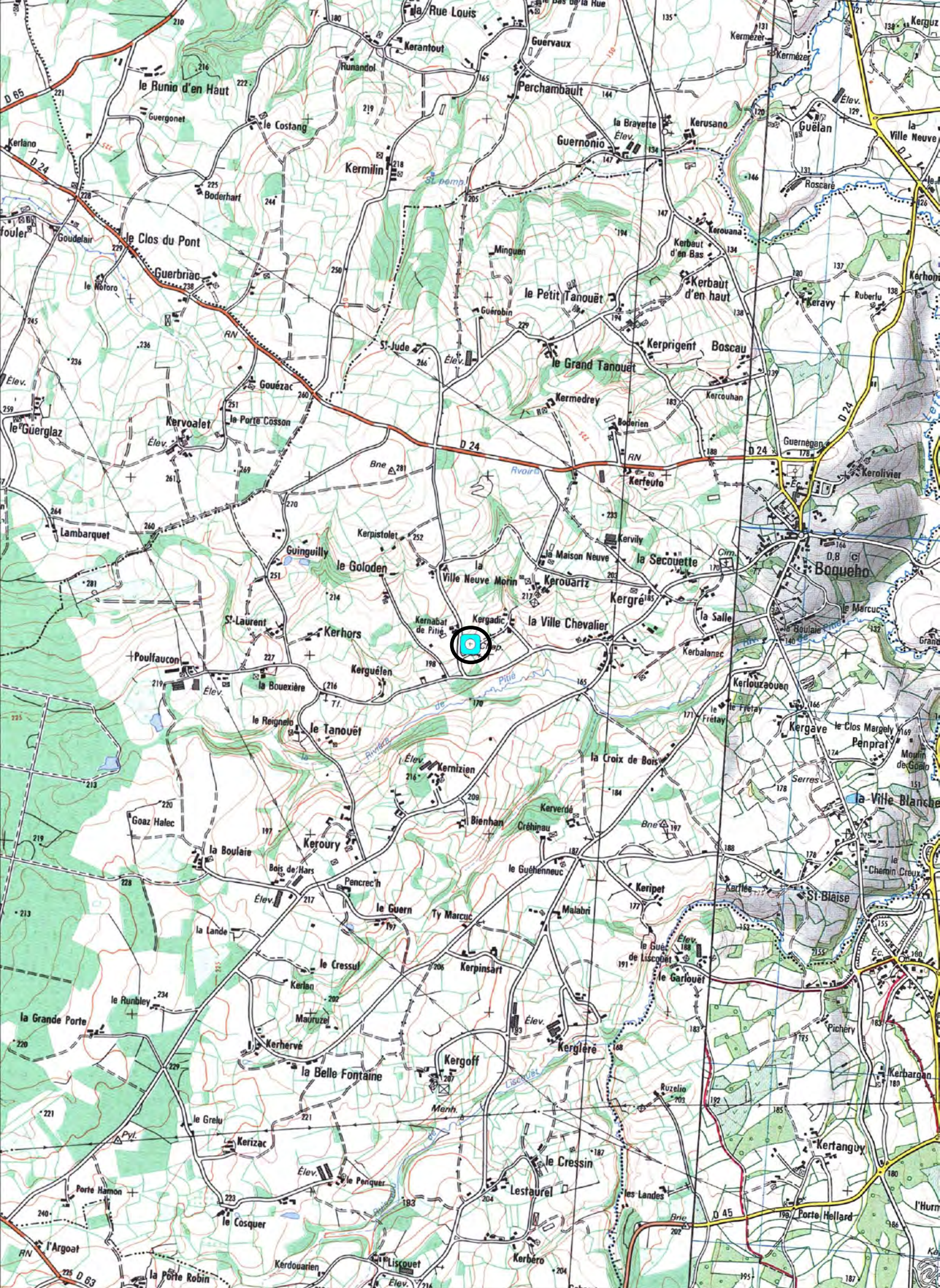
Commentaire général sur l'EA :

.....  
.....  
.....  
.....  
.....  
.....

Cadre réservé au SRA

• N° Entité :

Modification



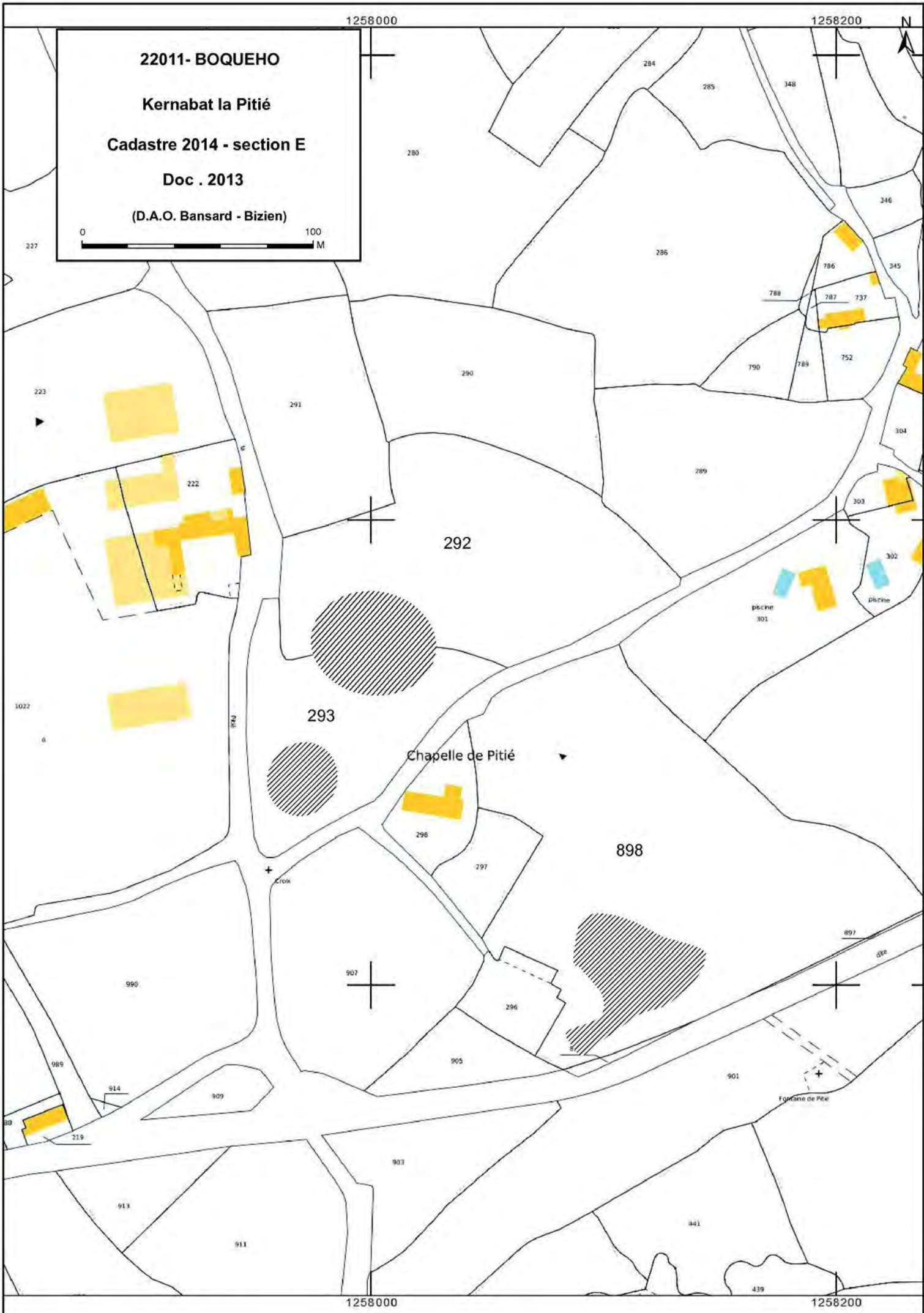
22011- BOQUEHO

Kernabat la Pitié

Cadastre 2014 - section E

Doc . 2013

(D.A.O. Bansard - Bizien)






**Kernabat De Pitié**

**Cordonnées Lambert II étendue :  
X = 206,765 Y = 2399,707, parcelle E 293**

**Cliché n°1486 de M. Tocqué**



**Cliché n°1494 de M. Tocqué**



# FICHE D'ENREGISTREMENT DE DECOUVERTE

**Année : 2013**

Première mention = ■

Données complémentaires = □

Année de première mention =

N° de l'EA =

NOM DU REDACTEUR : Catherine Bizien-Jaglin

**localisation** Département : 22

commune principale: ...BOQUEHO (22011)

Nom :

Lieu-dit de l'IGN et/ou adresse : La Croix De Bois

Commune principale	Lieu-dit du cadastre	Année	Section(s) . Parcelle (s)
BOQUEHO		2013	364, B
			.

Commune (s)secondaire(s)	Lieu-dit du cadastre	Année	Section (s)	Parcelle (s)

## IDENTIFICATION

**DESCRIPTION** (les affixes 1 et 2 sont à choisir dans la liste des affixes matière, morphologie ou autre )

Structures (illimité)	Doute	Affixe 1	Affixe 2	Quantité
sytème d'enclos		quadrangulaire		
<i>Commentaire sur les structures</i>				
- Cet enclos ne présente aucune corrélation avec le parcellaire du cadastre de 19° s.. - Quelques éléments des tracés visibles sur la couverture aérienne de l'IGN de 2011 (actuellement affichée sur Géoportail).				

**INTERPRETATION** (les affixes 1 et 2 sont à choisir dans la liste des affixes matière, morphologie ou autre )

Nature (limité à 2 )	Affixe 1	Affixe 2	Quantité
<i>Commentaire sur l'interprétation</i>			

**MOBILIER** Mobilier significatif (décrit et commenté) :

Contexte du mobilier :	Lieu de dépôt du mobilier :
------------------------	-----------------------------

## CHRONOLOGIE

Période de début :	?	siècle :	date :
Période de fin :	?	siècle :	date :

*Indicateur de période :*

*Attribution culturelle :*

<i>Commentaire sur la chronologie</i>
---------------------------------------

**GEOREFERENCES** (Coordonnées de l'entité) :

*Type de fond* : IGN 1/25000<sup>ème</sup>

**Carte** : 0816O - 1998

*Précision de l'emprise* : 60 m X 35 m

*Localisation connue et limites supposées*

**Coordonnées Lambert II étendu :**

*X du centroïde* : 207,600

*Y du centroïde* : 2399,197

*Z du centroïde* : 176 m NGF

**ETAT ACTUEL**

*Situation* :  *plein air*     *Grotte, abri, souterrain*     *Immergé*

<i>Topographie</i>	<i>Géologie</i>	<i>Géomorphologie</i>

*Détruit* : OUI  **NON**

*En élévation* : OUI  **NON**

**CIRCONSTANCES DE DECOUVERTE**

<i>Année de la découverte</i>	<i>Circonstance de la découverte</i>	<i>Inventeur/informateur</i>
<b>06/07/2013</b>	<b>Prospection aérienne</b>	<b>C. Bizien-Jaglin</b>

**SOURCES** :(mentionner documents bibliographiques, archives, cartes, plans, photographies etc...):

notice	pages concernées
<b>Cliché n°7288 du 06/07/2013</b>	
<b>Couverture aérienne de l'IGN de 2011 (actuellement affichée sur Géoportail)</b>	

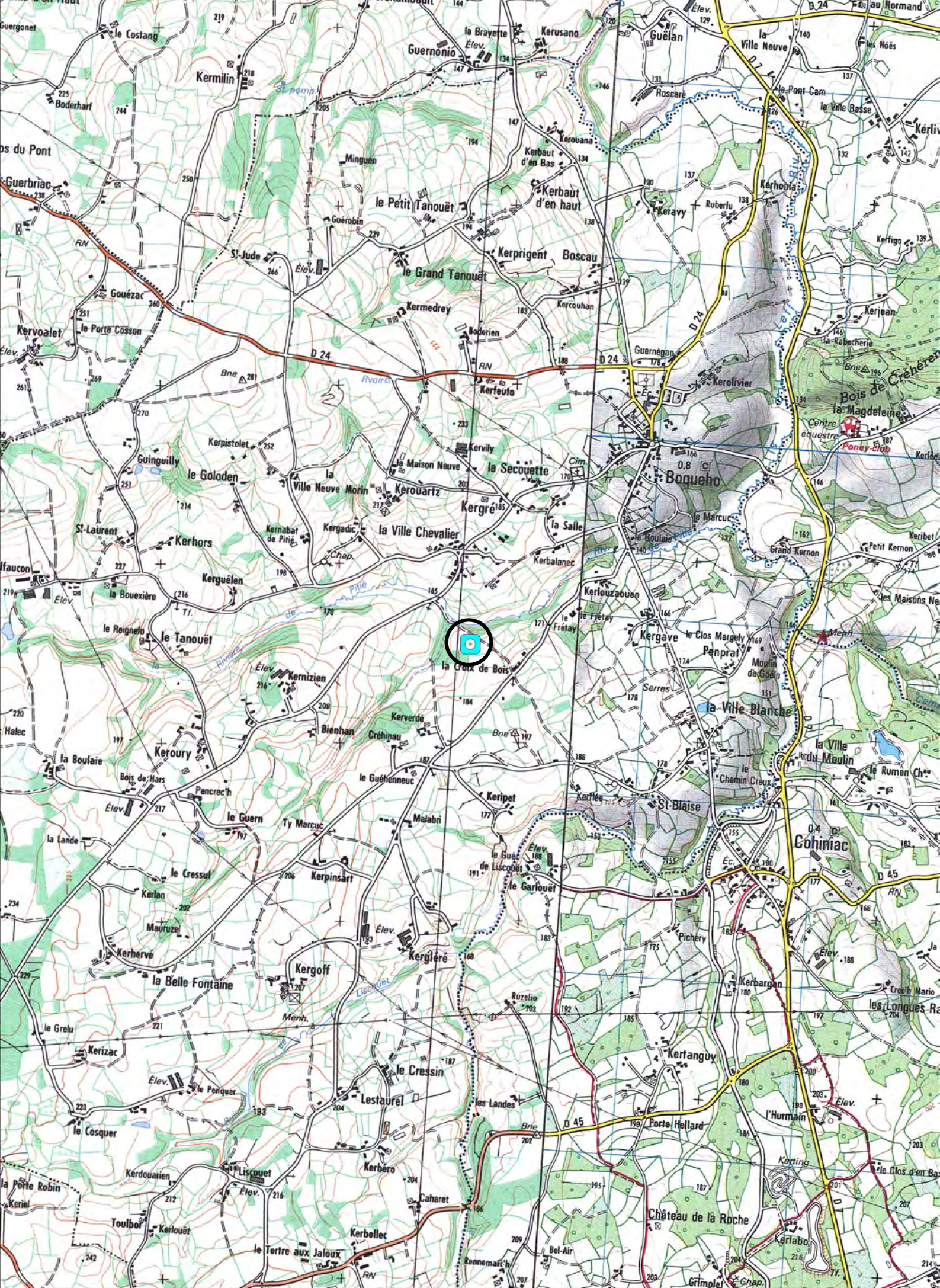
*Commentaire général sur l'EA* :

.....  
.....  
.....  
.....  
.....  
.....

**Cadre réservé au SRA**

• N° Entité :

Modification



1258600

1258800

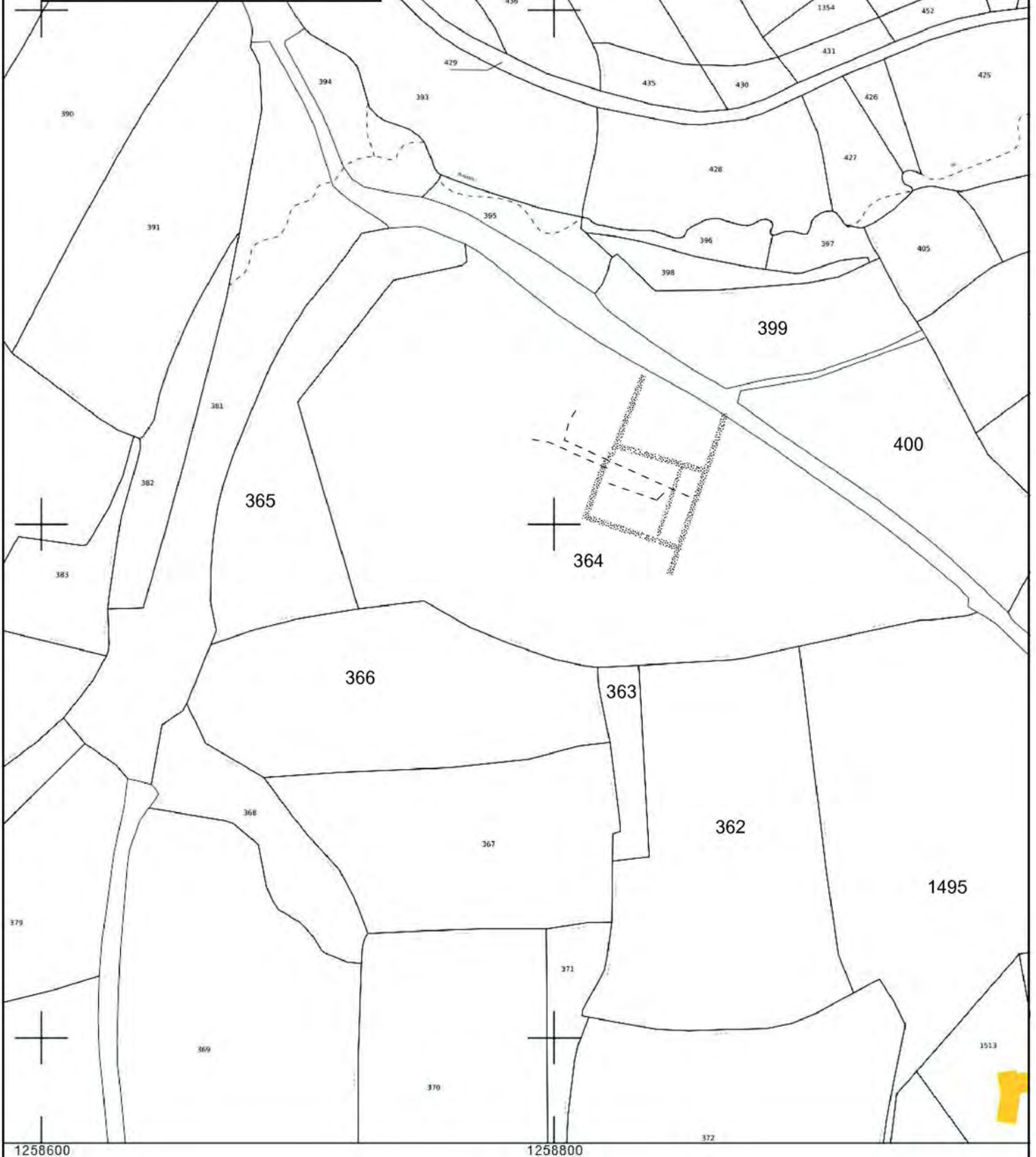
**22011 - BOQUEHO**

**La Croix de Bois**

**Cadastre 2013 - section B**

**Doc . 2013**

**(D.A.O. Bansard - Bizien)**



1258600

1258800


## La Croix De Bois

Cordonnées Lambert II étendue :  
X = 207,600 Y = 2399,197

Cliché C. Bizien-Jaglin n° 7288 du 06/07/2013



Colorimétrie et contraste modifiés



**FICHE D'ENREGISTREMENT DE DECOUVERTE**

**Année : 2013**

Première mention =

Données complémentaires =

Année de première mention =

N° de l'EA =

NOM DU REDACTEUR : Catherine Bizien-Jaglin

**localisation** Département : 22

commune principale: ...CALORGUEN (22026)

Nom :

Lieu-dit de l'IGN et/ou adresse : Bussu

Commune principale	Lieu-dit du cadastre	Année	Section(s) . Parcelle (s)
CALORGUEN		2013	85, B
			.

Commune (s)secondaire(s)	Lieu-dit du cadastre	Année	Section (s)	Parcelle (s)

**IDENTIFICATION**

**DESCRIPTION** (les affixes 1 et 2 sont à choisir dans la liste des affixes matière, morphologie ou autre )

Structures (illimité)	Doute	Affixe 1	Affixe 2	Quantité
fossé		circulaire		

**Commentaire sur les structures**

- Ce fossé ne présente aucune corrélation avec le parcellaire du cadastre de 1843.
- Egalement partiellement visible sur Mission IGN CP03000072\_2003\_fd0022\_250\_c\_0712 du 09/07/2003

**INTERPRETATION** (les affixes 1 et 2 sont à choisir dans la liste des affixes matière, morphologie ou autre )

Nature (limité à 2)	Affixe 1	Affixe 2	Quantité

**Commentaire sur l'interprétation**

**MOBILIER** Mobilier significatif (décrit et commenté) :

Contexte du mobilier :	Lieu de dépôt du mobilier :
------------------------	-----------------------------

**CHRONOLOGIE**

Période de début :	?	siècle :	date :
Période de fin :	?	siècle :	date :

**Indicateur de période :**

**Attribution culturelle :**

**Commentaire sur la chronologie**

**GEOREFERENCES** (Coordonnées de l'entité) :

**Type de fond** : IGN 1/25000<sup>ème</sup>                      **Carte** : 11170 - 1996

**Précision de l'emprise** : environ 20 m de diamètre *Localisation connue et limites supposées*

**Coordonnées Lambert II étendu** :

**X du centroïde** : 276,170                      **Y du centroïde** : 2386,492                      **Z du centroïde** : 57m NGF

**ETAT ACTUEL**

**Situation** :      *plein air*                       *Grotte, abri, souterrain*                       *Immergé*

<i>Topographie</i>	<i>Géologie</i>	<i>Géomorphologie</i>

**Détruit** : OUI      **NON**

**En élévation** :     OUI      **NON**

**CIRCONSTANCES DE DECOUVERTE**

<i>Année de la découverte</i>	<i>Circonstance de la découverte</i>	<i>Inventeur/informateur</i>
<b>04/09/2013</b>	<b>Prospection aérienne</b>	<b>C. Bizien-Jaglin</b>

**SOURCES** :(mentionner documents bibliographiques, archives, cartes, plans, photographies etc...) :

notice	pages concernées
<b>Cliché n°9309 du 04/09/2013</b>	
<b>Mission IGN CP03000072_2003_fd0022_250_c_0712 du 09/07/2003</b>	

*Commentaire général sur l'EA :*

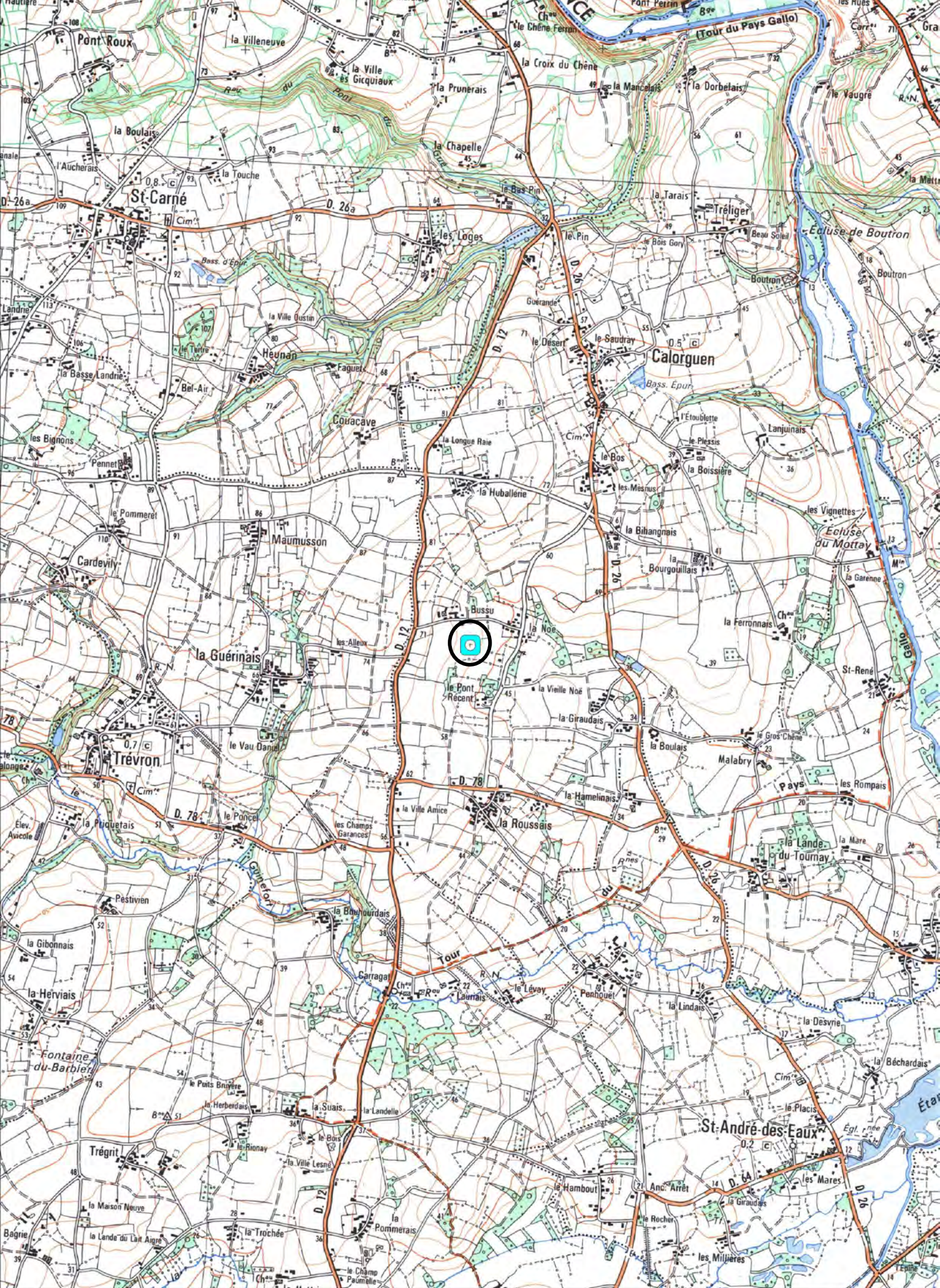
.....  
.....  
.....  
.....  
.....  
.....

**Cadre réservé au SRA**

• N° Entité :

Modification





1327200

1327400


**22026 - CALORGUEN**

**Le Bussu**

**Cadastre 2013 - section B**

**Doc . 2013**

**(D.A.O. Bansard - Bizien)**



**0B**



BUSSU

LA NOE

1327200

1327400

Bussu

Cordonnées Lambert II étendue :  
X = 276,170 Y = 2386,492

Cliché C. Bizien-Jaglin n° 9309 du 04/09/2013



# FICHE D'ENREGISTREMENT DE DECOUVERTE

**Année : 2013**

Première mention =

Données complémentaires =

Année de première mention =

N° de l'EA =

NOM DU REDACTEUR : Catherine Bizien-Jaglin

**localisation** Département : 22

commune principale: ...COHINIAC (22045)

Nom :

Lieu-dit de l'IGN et/ou adresse : Bel Orient

Commune principale	Lieu-dit du cadastre	Année	Section(s) . Parcelle (s)
COHINIAC		2013	393 C
			.

Commune (s)secondaire(s)	Lieu-dit du cadastre	Année	Section (s)	Parcelle (s)

## IDENTIFICATION

**DESCRIPTION** (les affixes 1 et 2 sont à choisir dans la liste des affixes matière, morphologie ou autre )

Structures (illimité)	Doute	Affixe 1	Affixe 2	Quantité
gisement gallo-romain				

**Commentaire sur les structures**

Une petite butte est particulièrement riche en pierres et fgt de *tegulae*. Une extrémité de clef y a été retrouvée.

**INTERPRETATION** (les affixes 1 et 2 sont à choisir dans la liste des affixes matière, morphologie ou autre )

Nature (limité à 2)	Affixe 1	Affixe 2	Quantité

**Commentaire sur l'interprétation**

**MOBILIER** Mobilier significatif (décrit et commenté) :

Fgt de tegulae et de brique en quantité, poignée de clef treflée en bronze et fer (Ref. Artefacts 4051) datation proposée 250/400.

Contexte du mobilier :

Lieu de dépôt du mobilier : collection privée

## CHRONOLOGIE

Période de début :	?	siècle :	date :
Période de fin :	?	siècle :	date :

**Indicateur de période :**

**Attribution culturelle :** gallo-romaine

**Commentaire sur la chronologie**

**GEOREFERENCES** (Coordonnées de l'entité) :

Type de fond : IGN 1/25000<sup>ème</sup>

Carte : 0916OT - 2001

Précision de l'emprise : 70 m X 60 m

Localisation connue et limites supposées

**Coordonnées Lambert II étendu :**

X du centroïde : 209,700

Y du centroïde : 2394,352

Z du centroïde : 240 m NGF

**ETAT ACTUEL**

Situation :  plein air     Grotte, abri, souterrain     Immergé

Topographie	Géologie	Géomorphologie

Détruit : OUI  NON

En élévation : OUI  NON

**CIRCONSTANCES DE DECOUVERTE**

Année de la découverte	Circonstance de la découverte	Inventeur/informateur
2013	prospection pedestre	M. Tocqué

**SOURCES** :(mentionner documents bibliographiques, archives, cartes, plans, photographies etc...) :

notice	pages concernées

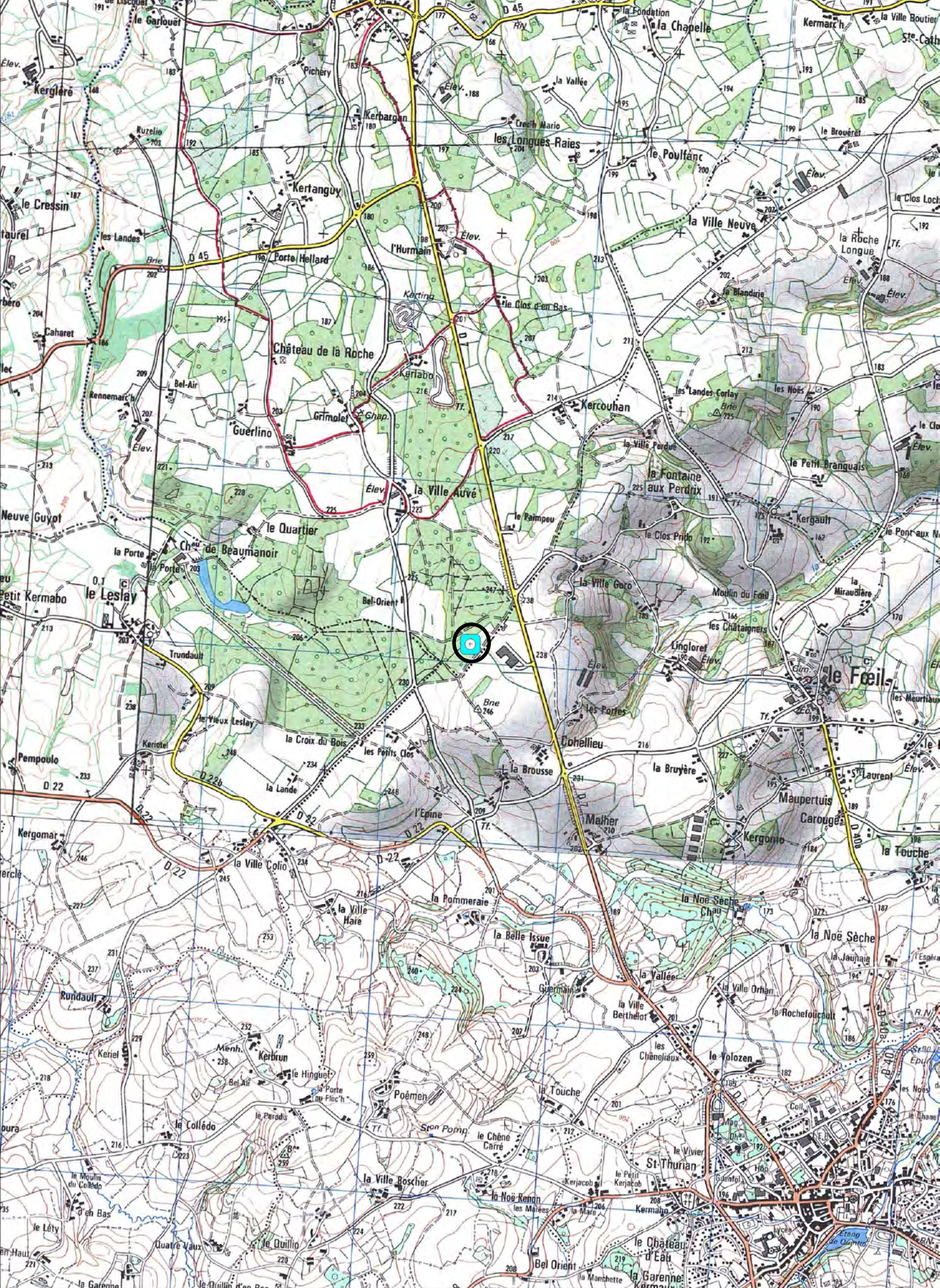
Commentaire général sur l'EA :

.....  
.....  
.....  
.....  
.....  
.....

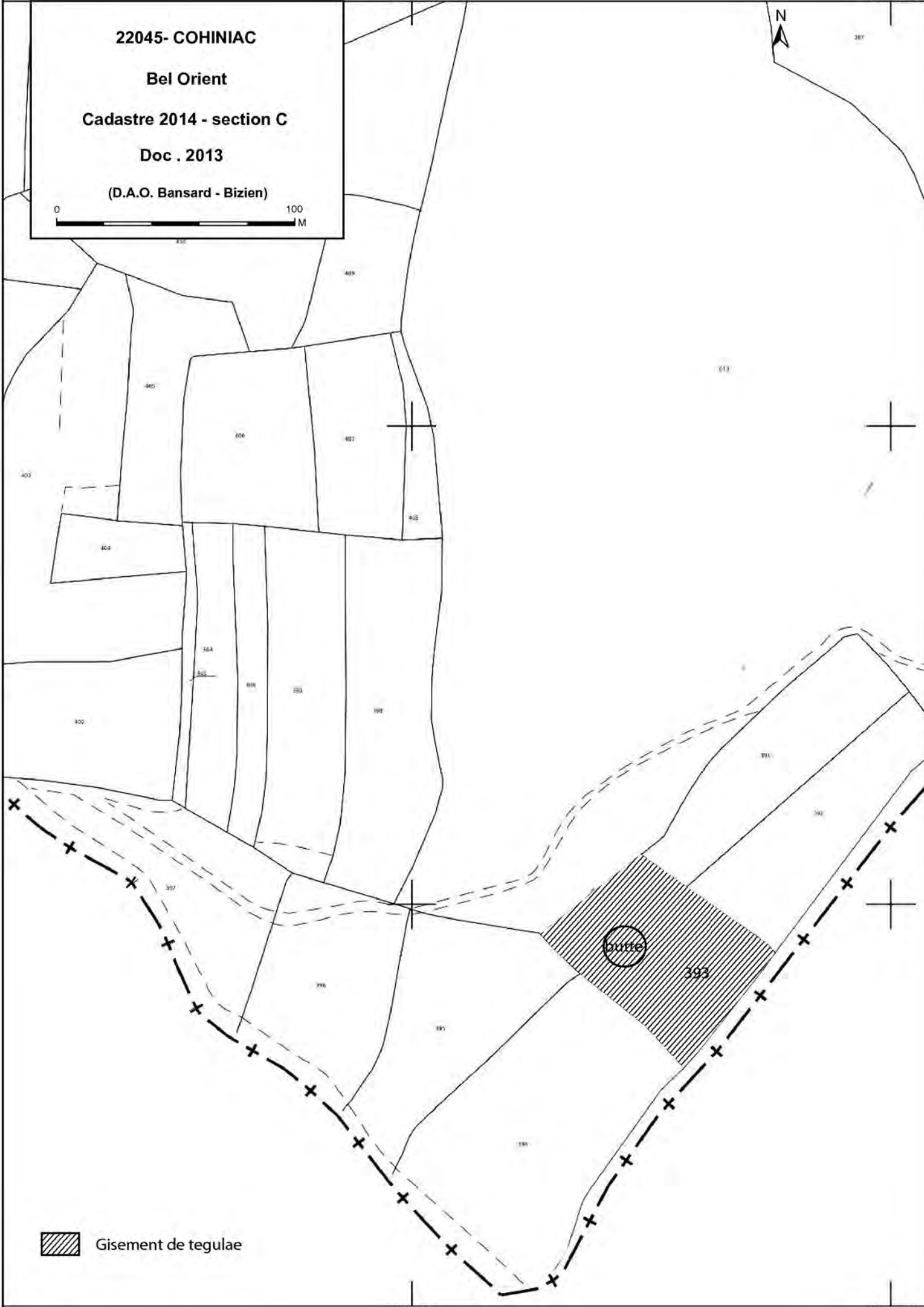
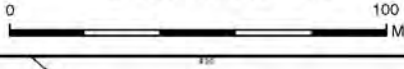
**Cadre réservé au SRA**


• N° Entité :


Modification



22045- COHINIAC  
Bel Orient  
Cadastre 2014 - section C  
Doc . 2013  
(D.A.O. Bansard - Bizien)



 Gisement de tegulae



Dessin Daniel GUERIN  
DAO Jacques BANSARD

**COHINIAC - Bel Orient**  
**Parcelle 393 C**  
**(Doc. 2013)**

*Clé à rotation en fer avec manche de bronze coulé*  
*Réf. artefacts CLE-4051,*

*Prospection ancienne*  
*de Michel Tocqué*



*Cl. Catherine BIZIEN-JAGLIN*



# FICHE D'ENREGISTREMENT DE DECOUVERTE

Année : 2013

Première mention = ■

Données complémentaires = □

Année de première mention =

N° de l'EA =

NOM DU REDACTEUR : Catherine Bizien-Jaglin

**localisation** Département : 22

commune principale: ...COHINIAC (22045)

Nom :

Lieu-dit de l'IGN et/ou adresse : Kerperry

Commune principale	Lieu-dit du cadastre	Année	Section(s) . Parcelle (s)
COHINIAC		2013	273, 265, 259, 1037, 1040 A
			.

Commune (s)secondaire(s)	Lieu-dit du cadastre	Année	Section (s)	Parcelle (s)

## IDENTIFICATION

**DESCRIPTION** (les affixes 1 et 2 sont à choisir dans la liste des affixes matière, morphologie ou autre )

Structures (illimité)	Doute	Affixe 1	Affixe 2	Quantité
gisement gallo-romain				
<i>Commentaire sur les structures</i>				

**INTERPRETATION** (les affixes 1 et 2 sont à choisir dans la liste des affixes matière, morphologie ou autre )

Nature (limité à 2)	Affixe 1	Affixe 2	Quantité
<i>Commentaire sur l'interprétation</i>			

**MOBILIER** Mobilier significatif (décrit et commenté) :

fgt de tegulae, briques	Lieu de dépôt du mobilier :
Contexte du mobilier :	

## CHRONOLOGIE

Période de début :	?	siècle :	date :
Période de fin :	?	siècle :	date :

*Indicateur de période :*

*Attribution culturelle :* gallo-romain

<i>Commentaire sur la chronologie</i>
---------------------------------------

**GEOREFERENCES** (Coordonnées de l'entité) :

**Type de fond** : IGN 1/25000<sup>ème</sup>      **Carte** : 0916OT - 2001

**Précision de l'emprise** : 200 m X 100 m      **Localisation connue et limites supposées**

**Coordonnées Lambert II étendu** :

**X du centroïde** : 209,490

**Y du centroïde** : 2398,112

**Z du centroïde** : 170,87 m NGF

**ETAT ACTUEL**

**Situation** :  plein air       Grotte, abri, souterrain       Immergé

<i>Topographie</i>	<i>Géologie</i>	<i>Géomorphologie</i>

**Détruit** : OUI   NON

**En élévation** : OUI   NON

**CIRCONSTANCES DE DECOUVERTE**

<i>Année de la découverte</i>	<i>Circonstance de la découverte</i>	<i>Inventeur/informateur</i>
	prospection pedestre	M. Tocqué

**SOURCES** :(mentionner documents bibliographiques, archives, cartes, plans, photographies etc...) :

notice	pages concernées

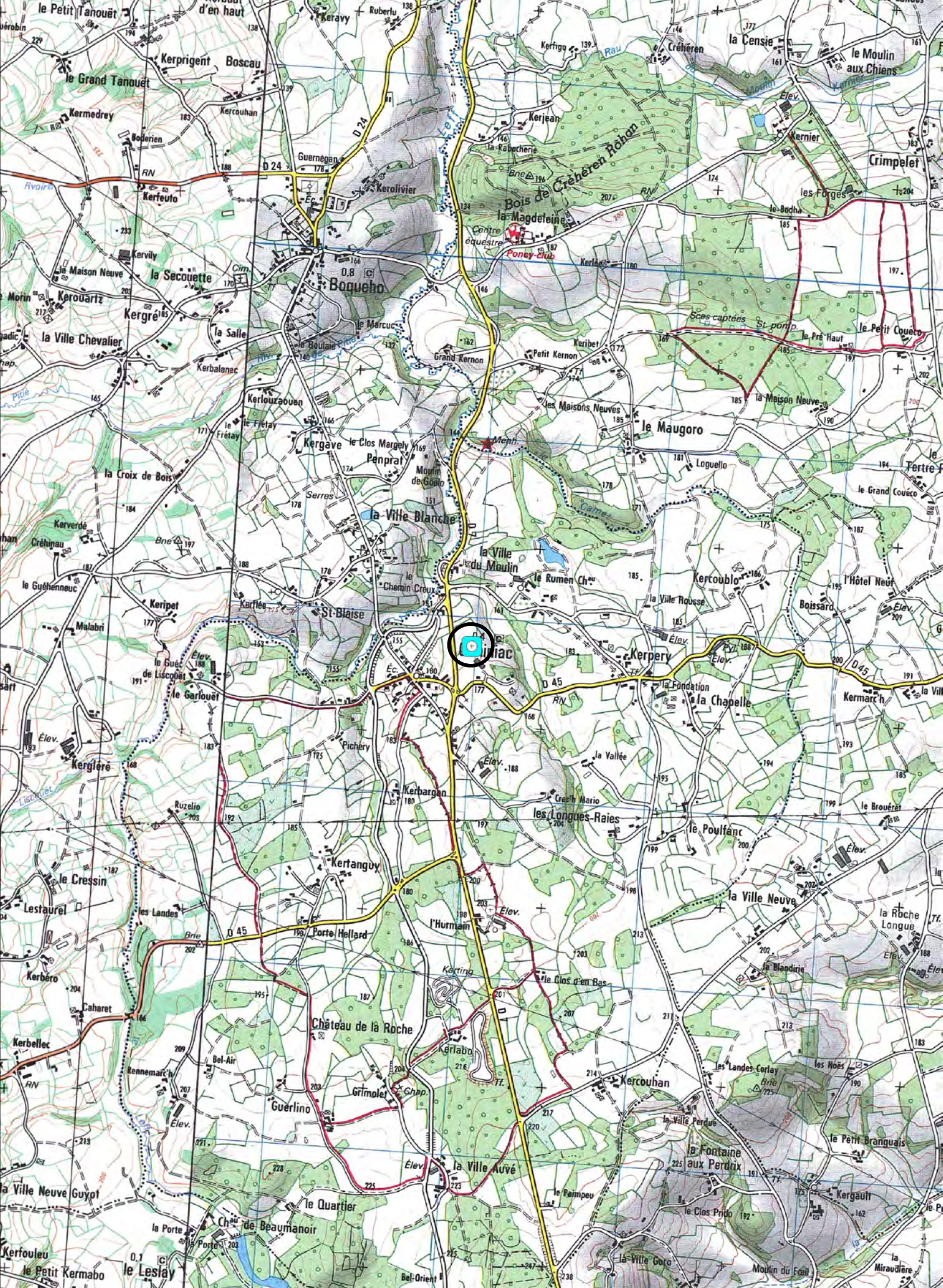
*Commentaire général sur l'EA :*

.....  
.....  
.....  
.....  
.....  
.....

**Cadre réservé au SRA**

• N° Entité :

Modification



22045- COHINIAC

Kerpery

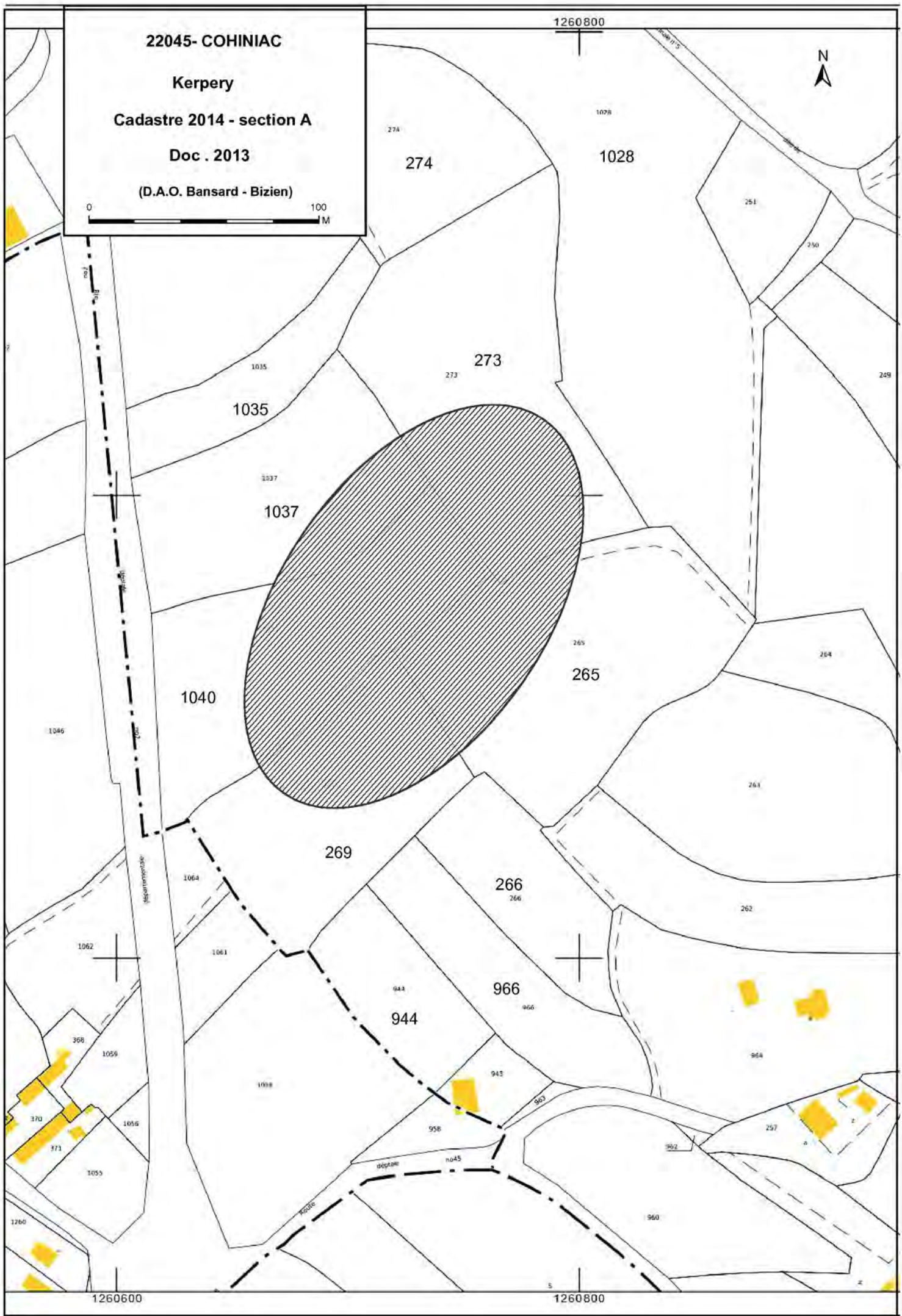
Cadastre 2014 - section A

Doc . 2013

(D.A.O. Bansard - Bizien)



1260800



1260600

1260800

# FICHE D'ENREGISTREMENT DE DECOUVERTE

Année : 2013

Première mention =

Données complémentaires =

Année de première mention = 1984

N° de l'EA = 220450001

NOM DU REDACTEUR : Catherine Bizien-Jaglin

**localisation** Département : 22

commune principale: ...COHINIAC (22045)

Nom :

Lieu-dit de l'IGN et/ou adresse : L'Hurmain

Commune principale	Lieu-dit du cadastre	Année	Section(s) . Parcelle (s)
COHINIAC		2013	437, 432, 436, 438, 440, 431, 430, 421 B
			.

Commune (s)secondaire(s)	Lieu-dit du cadastre	Année	Section (s)	Parcelle (s)

## IDENTIFICATION

**DESCRIPTION** (les affixes 1 et 2 sont à choisir dans la liste des affixes matière, morphologie ou autre )

Structures (illimité)	Doute	Affixe 1	Affixe 2	Quantité
gisement gallo-romain				
<b>Commentaire sur les structures</b>				
- complément d'information sur un gisement déclaré en 1984 par M. Tocqué.				

**INTERPRETATION** (les affixes 1 et 2 sont à choisir dans la liste des affixes matière, morphologie ou autre )

Nature (limité à 2 )	Affixe 1	Affixe 2	Quantité
villa			
<b>Commentaire sur l'interprétation</b>			
Pilettes, blocs lissés et épais de mortier suggèrent la présence de thermes parcelle 432.			

**MOBILIER** Mobilier significatif (décrit et commenté) :

fgt de tegulae, briques, bloc de mortier de tuileau, applique en bronze figurant un sphinx, anse de seau, chaudron ou situle en bronze, élément de décor en plomb figurant une patte.  
Contexte du mobilier : Lieu de dépôt du mobilier :

## CHRONOLOGIE

Période de début :	?	siècle :	date :
Période de fin :	?	siècle :	date :

Indicateur de période :

Attribution culturelle : gallo-romain

Commentaire sur la chronologie

GEOREFERENCES (Coordonnées de l'entité) :

Type de fond : IGN 1/25000<sup>ème</sup> Carte : 0916OT - 2001

Précision de l'emprise : 200 m X 160 m Localisation connue et limites supposées

Coordonnées Lambert II étendu :

X du centroïde : 209,595 Y du centroïde : 2396,647 Z du centroïde : 201 m NGF

ETAT ACTUEL

Situation :  plein air  Grotte, abri, souterrain  Immergé

Topographie	Géologie	Géomorphologie

Détruit : OUI  NON

En élévation : OUI  NON

CIRCONSTANCES DE DECOUVERTE

Année de la découverte	Circonstance de la découverte	Inventeur/informateur
2013	Prospection pédestre - détection	M. Tocqué

SOURCES :(mentionner documents bibliographiques, archives, cartes, plans, photographies etc...) :

notice	pages concernées
Langouët L., Faguet G., 1984 = Chronique de prospection archéologique 1984 dans les départements d'Ille-et-Vilaine et des Côtes-du-Nord, dans <i>les Dossiers du Ce.R.A.A.</i> , 12, 1984, p. 11-40.	

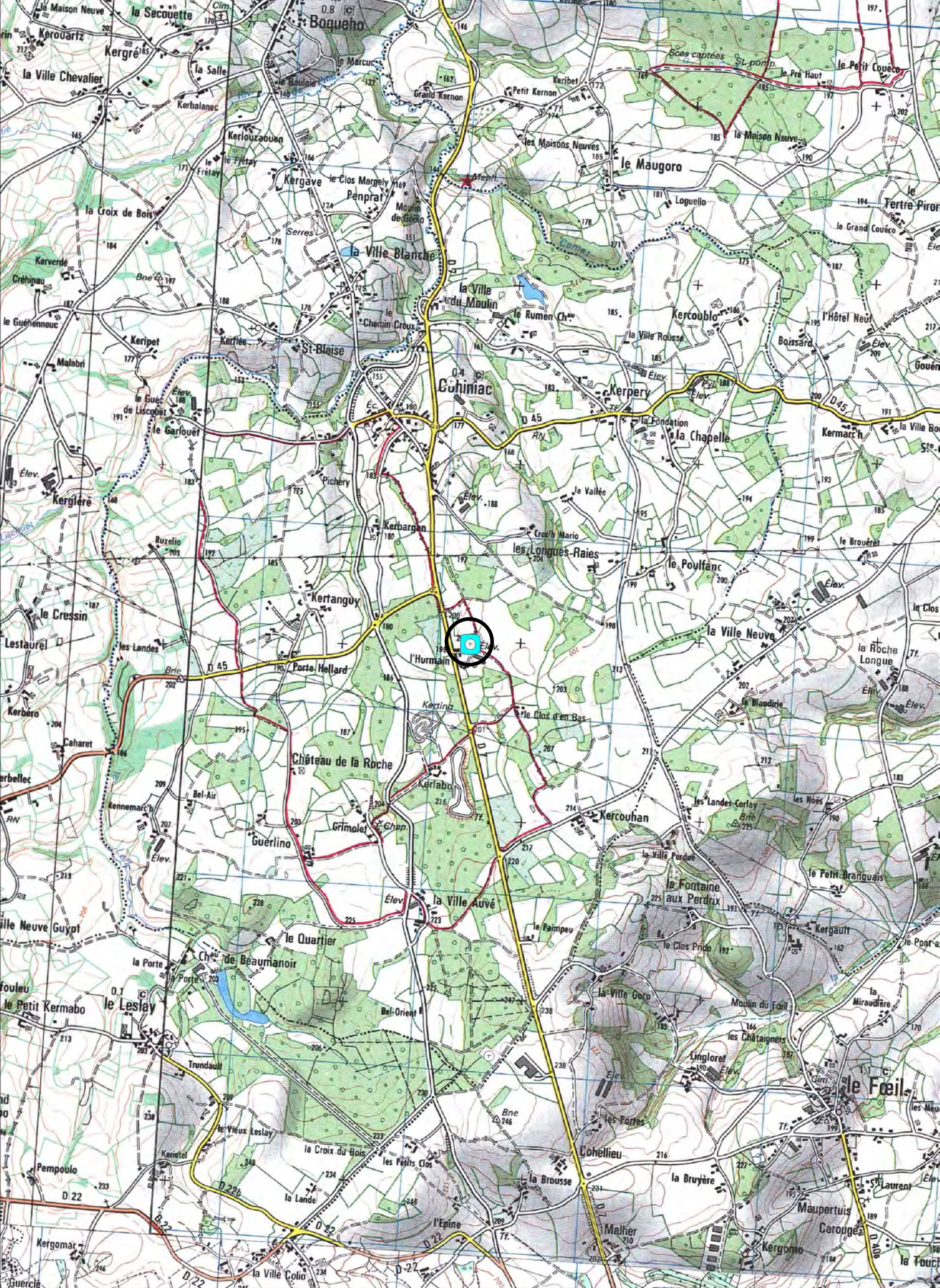
Commentaire général sur l'EA :

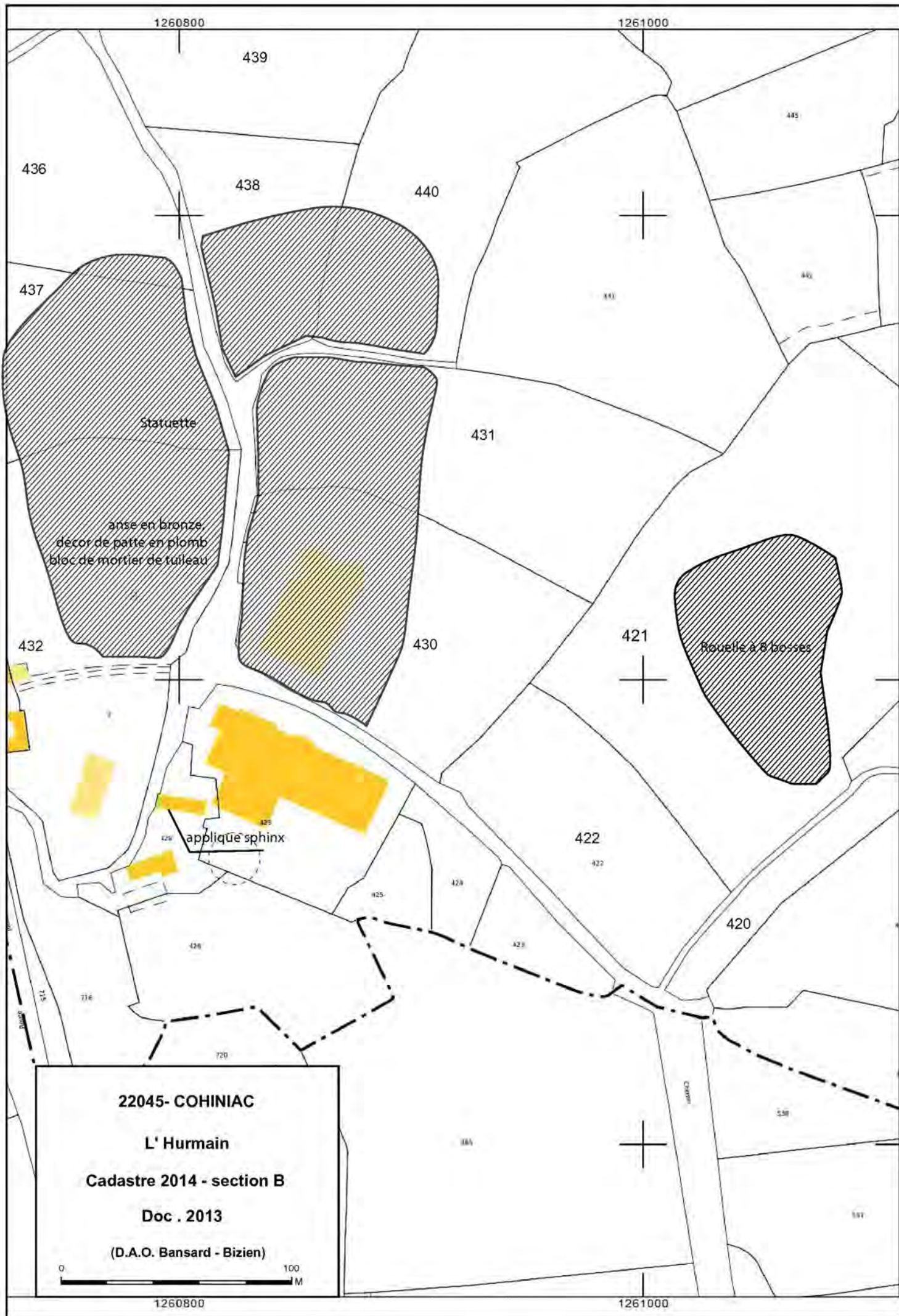
.....  
.....  
.....  
.....  
.....  
.....

Cadre réservé au SRA

• N° Entité :

Modification





1260800

1261000

439

445

436

438

440

437



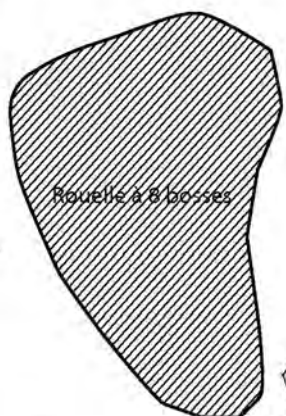
441

442

Statuette

431

anse en bronze  
decor de patte en plomb  
bloc de mortier de tuileau



Roue à 8 bosses

432

430

421



applique sphinx

422

420

425

424

423


426

715

716

720

**22045- COHINIAC**  
**L' Hurmain**  
**Cadastre 2014 - section B**  
**Doc . 2013**  
**(D.A.O. Bansard - Bizien)**



1260800

1261000

558

585

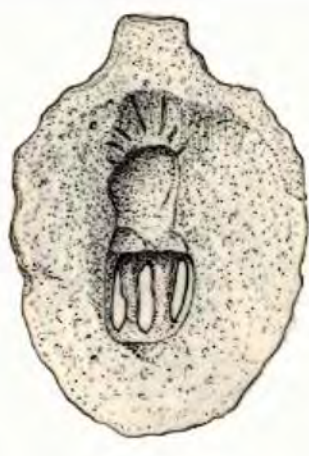


581



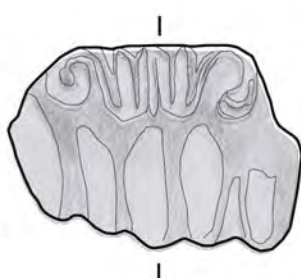
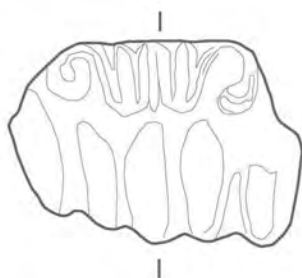


Y. Onnée

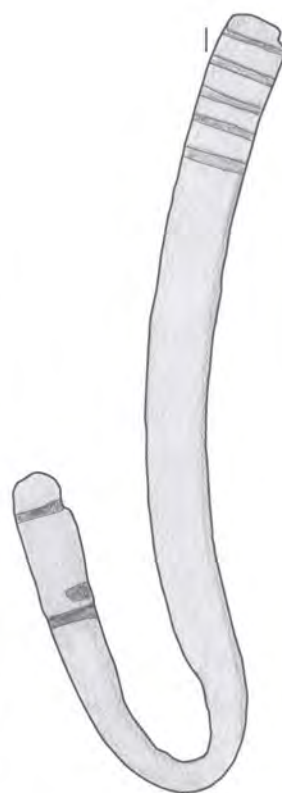
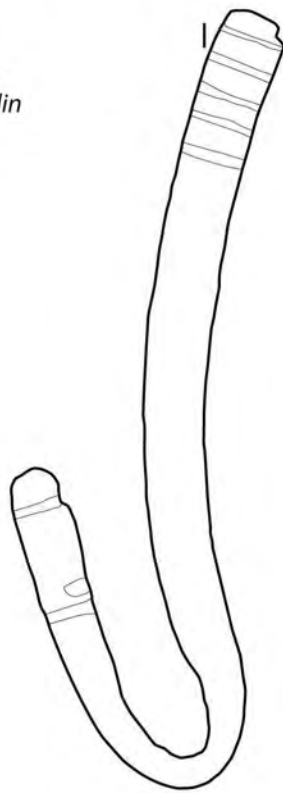


**COHINIAC l' Hurmois**  
**parcelles 437, 432, 436, 438,**  
**440, 431, 430, 421 B**  
(Doc. 2013)

*Prospection ancienne*  
*de Michel Tocqué*



*in Daniel GUERIN*  
*Jacques BANSARD*  
*Atherine Bizien-Jaglin*



**FICHE D'ENREGISTREMENT DE DECOUVERTE**

**Année : 2013**

Première mention =

Données complémentaires =

Année de première mention =

N° de l'EA =

NOM DU REDACTEUR : Catherine Bizien-Jaglin

**localisation** Département : 22

commune principale: ...LE FAOUËT (22057)

Nom :

Lieu-dit de l'IGN et/ou adresse : Kerfreuzer

Commune principale	Lieu-dit du cadastre	Année	Section(s) . Parcelle (s)
LE FAOUËT		2013	137 C
			.

Commune (s)secondaire(s)	Lieu-dit du cadastre	Année	Section (s)	Parcelle (s)

**IDENTIFICATION**

**DESCRIPTION** (les affixes 1 et 2 sont à choisir dans la liste des affixes matière, morphologie ou autre )

Structures (illimité)	Doute	Affixe 1	Affixe 2	Quantité
enclos		rectangulaire	incomplet	

**Commentaire sur les structures**

- A 200 m de la Motter de Kerfreuzer.
- Cet enclos ne présente aucune corrélation avec le parcellaire du cadastre de 1838.

**INTERPRETATION** (les affixes 1 et 2 sont à choisir dans la liste des affixes matière, morphologie ou autre )

Nature (limité à 2)	Affixe 1	Affixe 2	Quantité

**Commentaire sur l'interprétation**

**MOBILIER** Mobilier significatif (décrit et commenté) :

Contexte du mobilier :	Lieu de dépôt du mobilier :
------------------------	-----------------------------

**CHRONOLOGIE**

Période de début :	?	siècle :	date :
Période de fin :	?	siècle :	date :

**Indicateur de période :**

**Attribution culturelle :**

**Commentaire sur la chronologie**

GEOREFERENCES (Coordonnées de l'entité) :

Type de fond : IGN 1/25000<sup>ème</sup> Carte : 08150 - 1996

Précision de l'emprise : 40 m X 20 m Localisation connue et limites supposées

Coordonnées Lambert II étendu :

X du centroïde : 200,485 Y du centroïde : 2422,897 Z du centroïde : 84m NGF

ETAT ACTUEL

Situation :  plein air  Grotte, abri, souterrain  Immergé

Topographie	Géologie	Géomorphologie

Détruit : OUI  NON

En élévation : OUI  NON

CIRCONSTANCES DE DECOUVERTE

Année de la découverte	Circonstance de la découverte	Inventeur/informateur
13/07/2013	Prospection aérienne	C. Bizien-Jaglin

SOURCES :(mentionner documents bibliographiques, archives, cartes, plans, photographies etc...) :

notice	pages concernées
Cliché n°8211 du 13/07/2013	

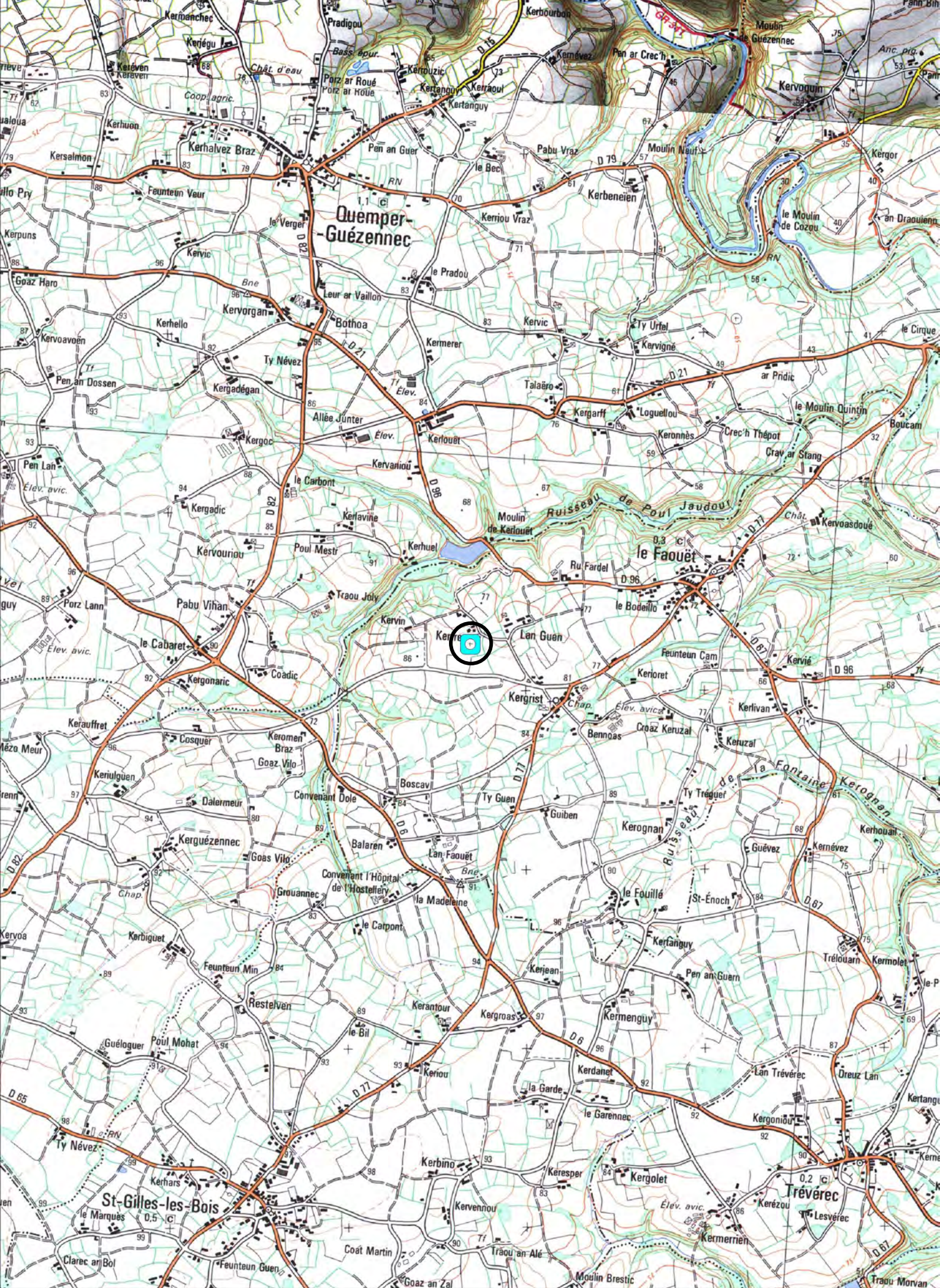
Commentaire général sur l'EA :

.....  
.....  
.....  
.....  
.....  
.....

Cadre réservé au SRA

• N° Entité :

Modification



1251800

1252000

**22057 - LE FAOUËT**

**Kerfreuzer**

**Cadastre 2013 - section C**

**Doc . 2013**

**(D.A.O. Bansard - Bizien)**



1251800

1252000

## Kerfreuzer

Cordonnées Lambert II étendue :  
X = 200,485 Y = 2422,897

Cliché C. Bizien-Jaglin n° 8211 du 13/07/2013



Colorimétrie et contraste modifiés



**FICHE D'ENREGISTREMENT DE DECOUVERTE**

**Année : 2013**

Première mention =

Données complémentaires =

Année de première mention = 2006

N° de l'EA = 220630001

NOM DU REDACTEUR : Catherine Bizien-Jaglin

**localisation** Département : 22

commune principale: ...GOMMENECH (22063)

Nom :

Lieu-dit de l'IGN et/ou adresse : Kerdoret

Commune principale	Lieu-dit du cadastre	Année	Section(s) . Parcelle (s)
GOMMENECH		2013	163, 164, 165, 203, 204 C
			.

Commune (s)secondaire(s)	Lieu-dit du cadastre	Année	Section (s)	Parcelle (s)

**IDENTIFICATION**

**DESCRIPTION** (les affixes 1 et 2 sont à choisir dans la liste des affixes matière, morphologie ou autre )

Structures (illimité)	Doute	Affixe 1	Affixe 2	Quantité
système d'enclos		curvilinéaire	accolé	

**Commentaire sur les structures**

- Complément du site de Kerdoret déclaré en 2006.
- Cet enclos ne présente aucune corrélation avec le parcellaire du cadastre de 19° siècle.
- Egalement partiellement visible sur couverture aérienne de l'IGN de 2011 (Géoportail)

**INTERPRETATION** (les affixes 1 et 2 sont à choisir dans la liste des affixes matière, morphologie ou autre )

Nature (limité à 2 )	Affixe 1	Affixe 2	Quantité

**Commentaire sur l'interprétation**

**MOBILIER** Mobilier significatif (décrit et commenté) :

Contexte du mobilier :	Lieu de dépôt du mobilier :
------------------------	-----------------------------

**CHRONOLOGIE**

Période de début :	?	siècle :	date :
Période de fin :	?	siècle :	date :

**Indicateur de période :**

**Attribution culturelle :**

**Commentaire sur la chronologie**

**GEOREFERENCES** (Coordonnées de l'entité) :

**Type de fond** : IGN 1/25000<sup>ème</sup>      **Carte** : 08150 - 1996

**Précision de l'emprise** : 120 m X 120 m      **Localisation connue et limites supposées**

**Coordonnées Lambert II étendu** :

**X du centroïde** : 202,530      **Y du centroïde** : 2417,302      **Z du centroïde** : 88 m NGF

**ETAT ACTUEL**

**Situation** :  plein air       Grotte, abri, souterrain       Immergé

<i>Topographie</i>	<i>Géologie</i>	<i>Géomorphologie</i>

**Détruit** : OUI   NON

**En élévation** : OUI   NON

**CIRCONSTANCES DE DECOUVERTE**

<i>Année de la découverte</i>	<i>Circonstance de la découverte</i>	<i>Inventeur/informateur</i>
13/07/2013	Prospection aérienne	C. Bizien-Jaglin

**SOURCES** :(mentionner documents bibliographiques, archives, cartes, plans, photographies etc...) :

notice	pages concernées
<b>Cliché n°8267 du 13/07/2013</b>	
<b>Couverture aérienne de l'IGN de 2011 (actuellement affichée sur Géoportail)</b>	
<b>Bizien-Jaglin Catherine, 2007 - La prospection archéologique 2006 dans le nord de la Haute-Bretagne, Les Dossiers du Ce.R.A.A., n°35, p. 31-52.</b>	

*Commentaire général sur l'EA :*

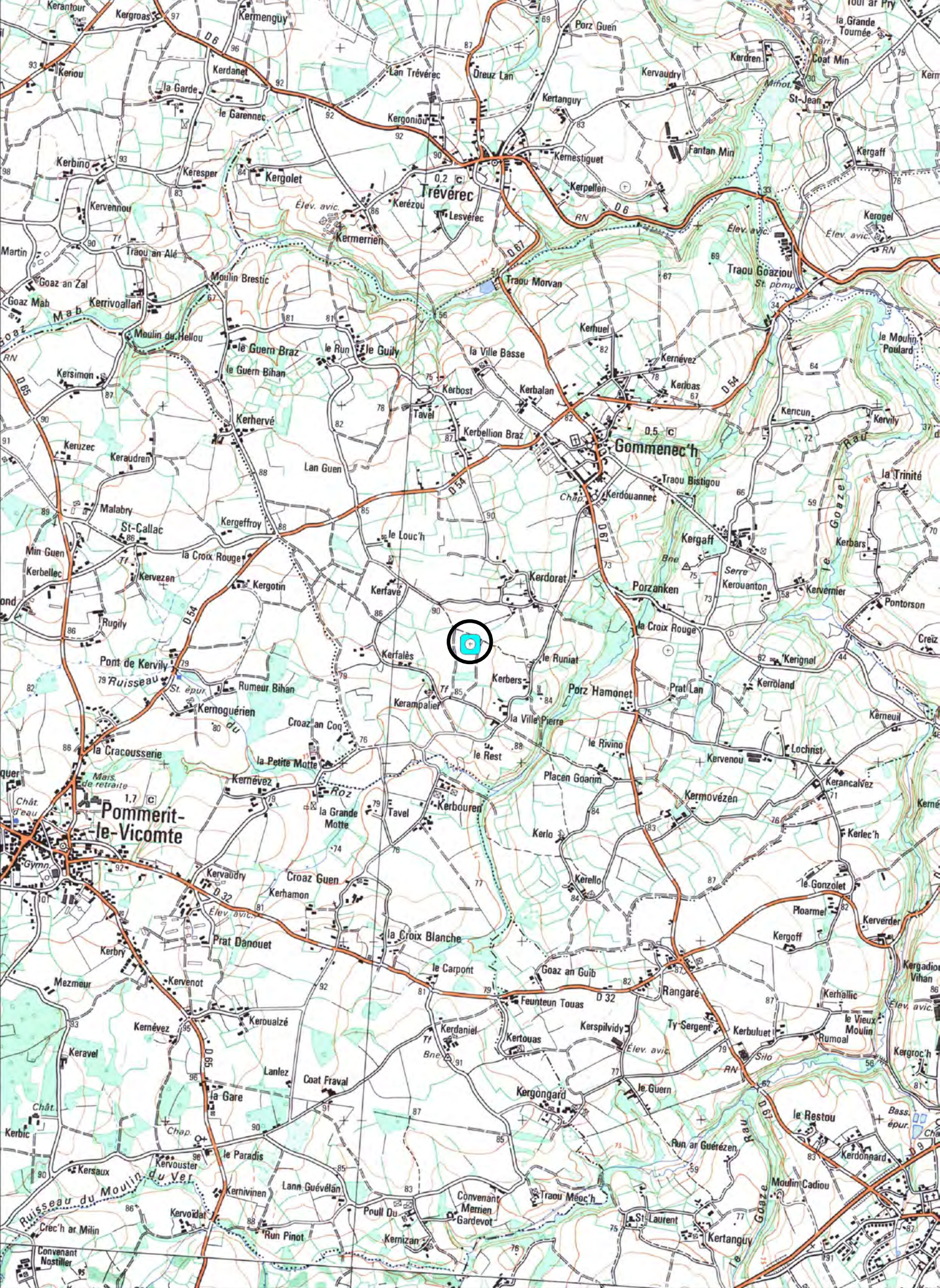
.....  
.....  
.....  
.....  
.....  
.....

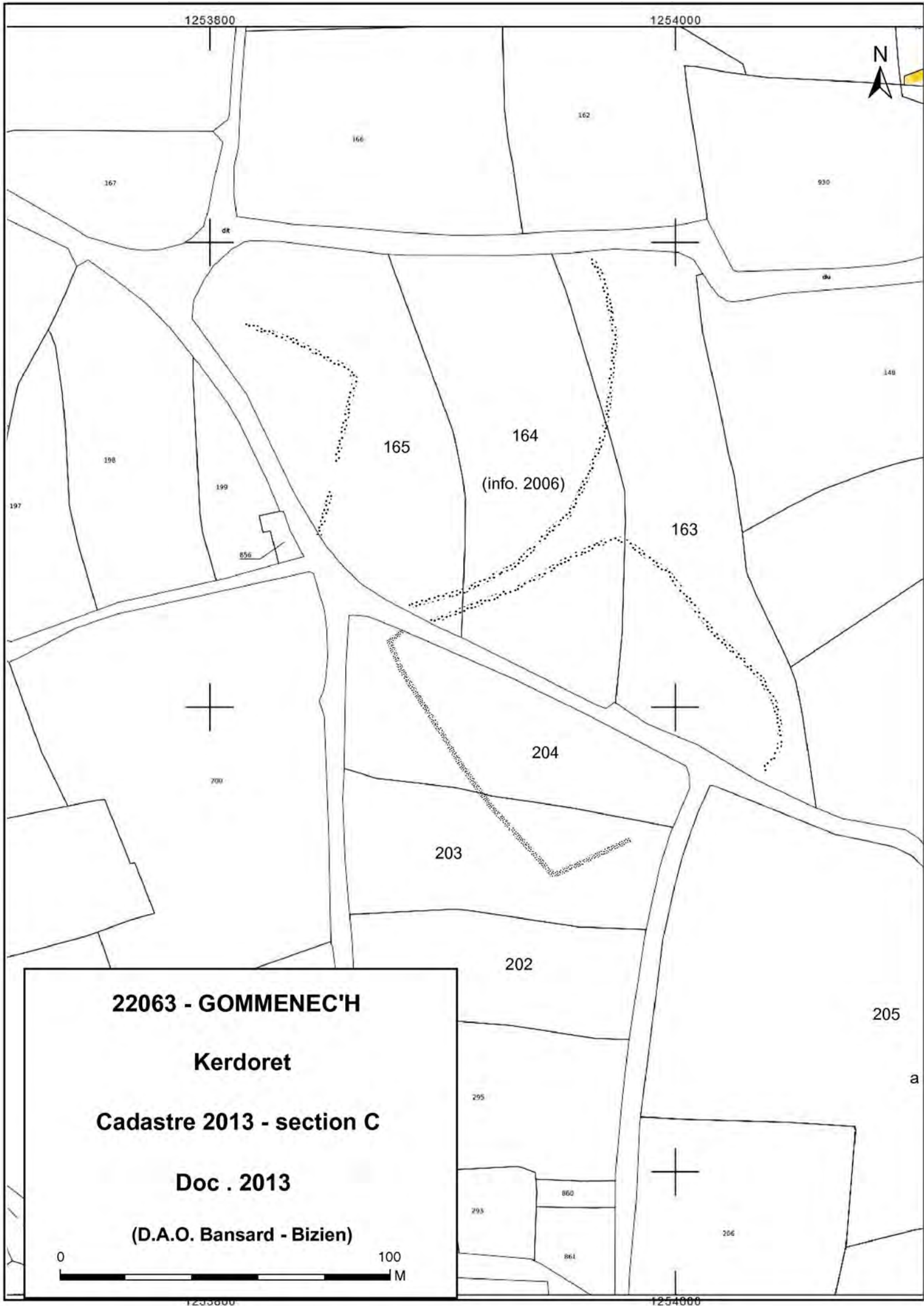
**Cadre réservé au SRA**

• N° Entité :

Modification







**22063 - GOMMENECH'H**

**Kerdoret**

**Cadastre 2013 - section C**

**Doc . 2013**

**(D.A.O. Bansard - Bizien)**

## Kerdoret

Cordonnées Lambert II étendue :  
X = 202,530 Y = 2417,302

Cliché C. Bizien-Jaglin n° 8267 du 13/07/2013



Colorimétrie et contraste modifiés



**FICHE D'ENREGISTREMENT DE DECOUVERTE**

**Année : 2013**

Première mention =

Données complémentaires =

Année de première mention =

N° de l'EA =

NOM DU REDACTEUR : Catherine Bizien-Jaglin

**localisation** Département : 22

commune principale: ...GOMMENECH (22063)

Nom :

Lieu-dit de l'IGN et/ou adresse : La Croix Rouge

Commune principale	Lieu-dit du cadastre	Année	Section(s) . Parcelle (s)
GOMMENECH		2013	440, et 437, 442 C
			.

Commune (s)secondaire(s)	Lieu-dit du cadastre	Année	Section (s)	Parcelle (s)

**IDENTIFICATION**

**DESCRIPTION** (les affixes 1 et 2 sont à choisir dans la liste des affixes matière, morphologie ou autre )

Structures (illimité)	Doute	Affixe 1	Affixe 2	Quantité
enclos		quadrangulaire	incomplet	

**Commentaire sur les structures**

- A environ 300 m de l'enclos de kergaff 2 déclaré en 2009.

- Cet enclos ne présente aucune corrélation avec le parcellaire du cadastre de 1837.

**INTERPRETATION** (les affixes 1 et 2 sont à choisir dans la liste des affixes matière, morphologie ou autre )

Nature (limité à 2 )	Affixe 1	Affixe 2	Quantité

**Commentaire sur l'interprétation**

**MOBILIER** Mobilier significatif (décrit et commenté) :

Contexte du mobilier :	Lieu de dépôt du mobilier :
------------------------	-----------------------------

**CHRONOLOGIE**

Période de début :	?	siècle :	date :
Période de fin :	?	siècle :	date :

**Indicateur de période :**

**Attribution culturelle :**

Commentaire sur la chronologie

**GEOREFERENCES** (Coordonnées de l'entité) :

Type de fond : IGN 1/25000<sup>ème</sup> Carte : 08150 - 1996

Précision de l'emprise : 70 m X 30 m Localisation connue et limites supposées

**Coordonnées Lambert II étendu :**

X du centroïde : 203,635 Y du centroïde : 2417,267 Z du centroïde : 68 m NGF

**ETAT ACTUEL**

Situation :  plein air  Grotte, abri, souterrain  Immergé

Topographie	Géologie	Géomorphologie

Détruit : OUI  NON

En élévation : OUI  NON

**CIRCONSTANCES DE DECOUVERTE**

Année de la découverte	Circonstance de la découverte	Inventeur/informateur
13/07/2013	Prospection aérienne	C. Bizien-Jaglin

**SOURCES** :(mentionner documents bibliographiques, archives, cartes, plans, photographies etc...) :

notice	pages concernées
<b>Cliché n°8282 du 13/07/2013</b>	
<b>Couverture aérienne de l'IGN de 2011 (actuellement affichée sur Géoportail)</b>	
<b>Bizien-Jaglin C., 2010 - Chronique de prospection archéologique dans le nord de la Haute-Bretagne en 2009, Les Dossiers du Ce.R.A.A. n°38, p. 17-38.</b>	

*Commentaire général sur l'EA :*

.....

.....

.....

.....

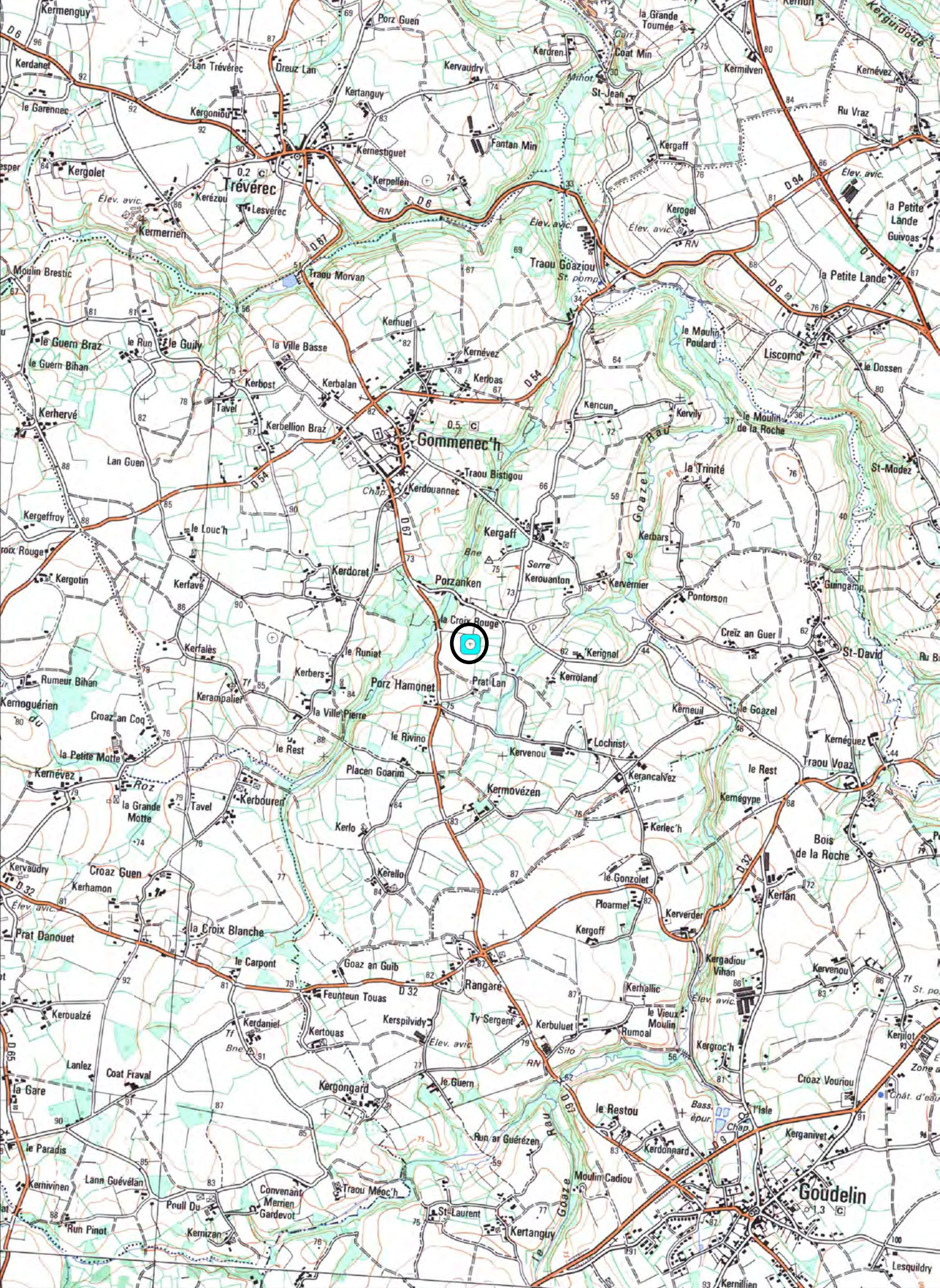
.....

.....

**Cadre réservé au SRA**

• N° Entité :

Modification



1255000

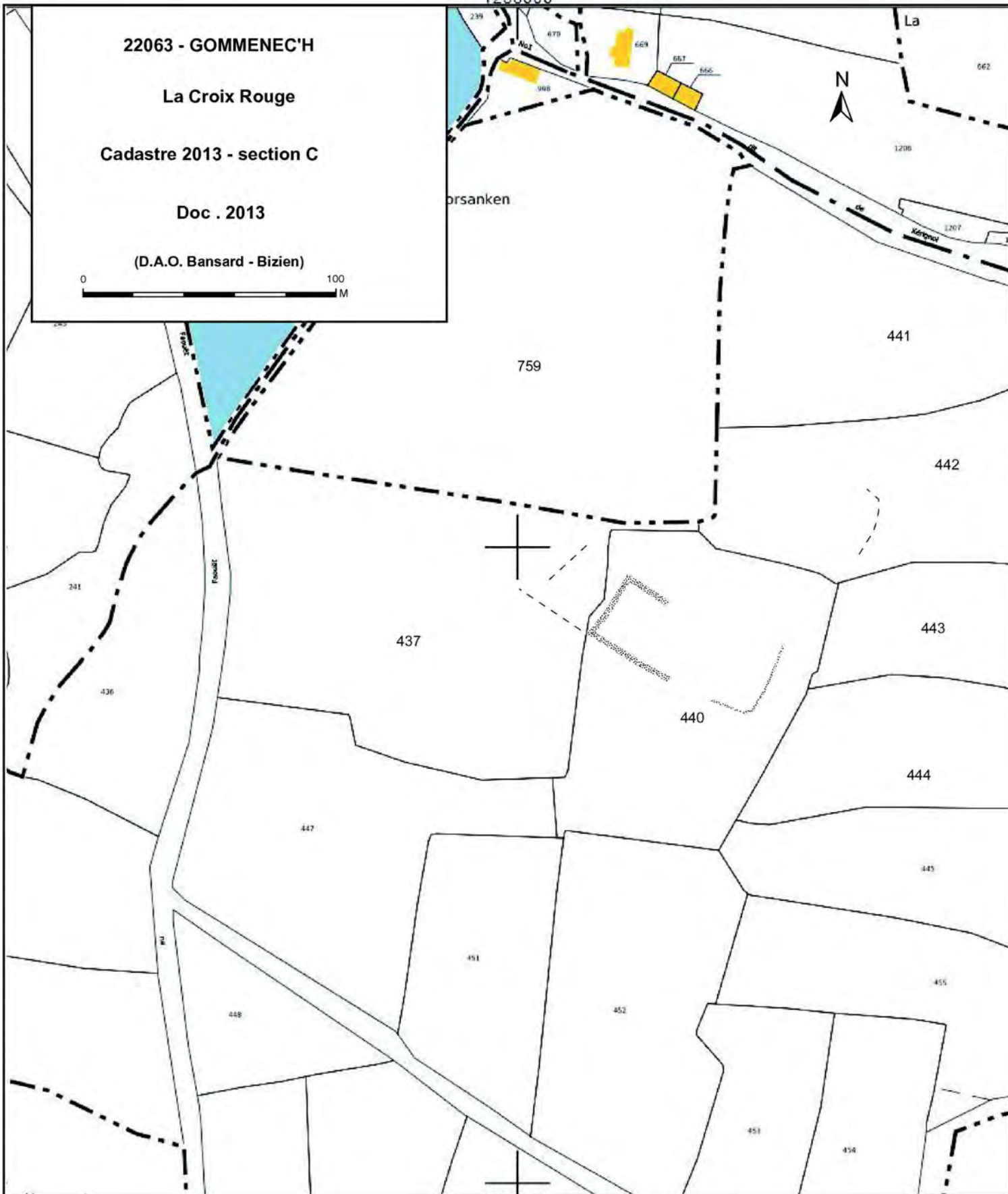
22063 - GOMMENECH

La Croix Rouge

Cadastre 2013 - section C

Doc . 2013

(D.A.O. Bansard - Bizien)



1255000

## La Croix Rouge

Cordonnées Lambert II étendue :

X = 203,635 Y = 2417,267

Cliché C. Bizien-Jaglin n° 8282 du 13/07/2013



Colorimétrie et contraste modifiés





**La Croix Rouge**

**Cordonnées Lambert II étendue :**  
**X = 203,635 Y = 2417,267**

Couverture aérienne de l'IGN de 2011 consultée sur Géoportail)



© IGN 2012 – [www.geoportail.gouv.fr/mentions-legales](http://www.geoportail.gouv.fr/mentions-legales)

**FICHE D'ENREGISTREMENT DE DECOUVERTE**

**Année : 2013**

Première mention =

Données complémentaires =

Année de première mention =

N° de l'EA =

NOM DU REDACTEUR : Catherine Bizien-Jaglin

**localisation** Département : 22

commune principale: ...JUGON-LES-LACS (22084)

Nom :

Lieu-dit de l'IGN et/ou adresse : La Lande

Commune principale	Lieu-dit du cadastre	Année	Section(s) . Parcelle (s)
JUGON-LES-LACS		2013	144 ZE
			.

Commune (s)secondaire(s)	Lieu-dit du cadastre	Année	Section (s)	Parcelle (s)

**IDENTIFICATION**

**DESCRIPTION** (les affixes 1 et 2 sont à choisir dans la liste des affixes matière, morphologie ou autre )

Structures (illimité)	Doute	Affixe 1	Affixe 2	Quantité
Enclos		quadrangulaire	incomplet	

*Commentaire sur les structures*

- Cet enclos ne présente aucune corrélation avec le parcellaire du cadastre de 19° s..
- Egalement partiellement visible Mission IGN CP03000072\_2003\_fd0022\_250\_c\_0826 du 09/07/2003

**INTERPRETATION** (les affixes 1 et 2 sont à choisir dans la liste des affixes matière, morphologie ou autre )

Nature (limité à 2)	Affixe 1	Affixe 2	Quantité

*Commentaire sur l'interprétation*

**MOBILIER** Mobilier significatif (décrit et commenté) :

Contexte du mobilier :	Lieu de dépôt du mobilier :
------------------------	-----------------------------

**CHRONOLOGIE**

Période de début :	?	siècle :	date :
Période de fin :	?	siècle :	date :

*Indicateur de période :*

*Attribution culturelle :*

*Commentaire sur la chronologie*

**GEOREFERENCES** (Coordonnées de l'entité) :

*Type de fond* : IGN 1/25000<sup>ème</sup>                      **Carte** : 10170 - 1996

*Précision de l'emprise* : 112 m X 90 m            *Localisation connue et limites supposées*

**Coordonnées Lambert II étendu :**

*X du centroïde* : 253,260                      *Y du centroïde* : 2388,682                      *Z du centroïde* : 94 m NGF

**ETAT ACTUEL**

*Situation* :     *plein air*             *Grotte, abri, souterrain*             *Immergé*

<i>Topographie</i>	<i>Géologie</i>	<i>Géomorphologie</i>

*Détruit* : OUI     **NON**

*En élévation* :    OUI     **NON**

**CIRCONSTANCES DE DECOUVERTE**

<i>Année de la découverte</i>	<i>Circonstance de la découverte</i>	<i>Inventeur/informateur</i>
<b>14-juin-2013</b>	<b>Prospection aérienne</b>	<b>C. Bizien-Jaglin</b>

**SOURCES** :(mentionner documents bibliographiques, archives, cartes, plans, photographies etc...) :

notice	pages concernées
<b>Cliché n°4839 du 14-juin-2013</b>	
<b>Mission IGN CP03000072_2003_fd0022_250_c_0826 - cliché 826 du 09/07/2003</b>	

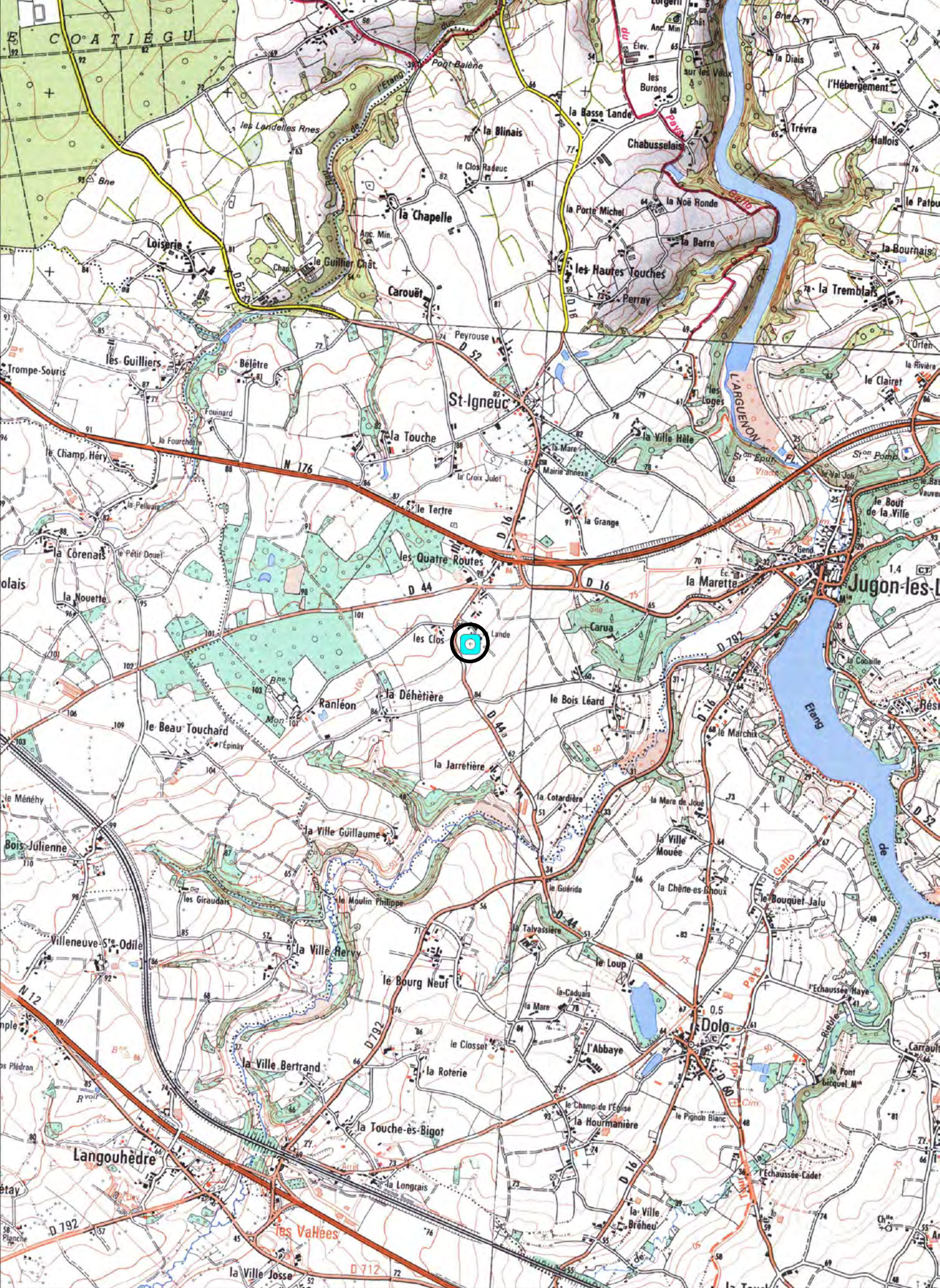
*Commentaire général sur l'EA :*

.....  
.....  
.....  
.....  
.....  
.....

**Cadre réservé au SRA**

• N° Entité :

Modification



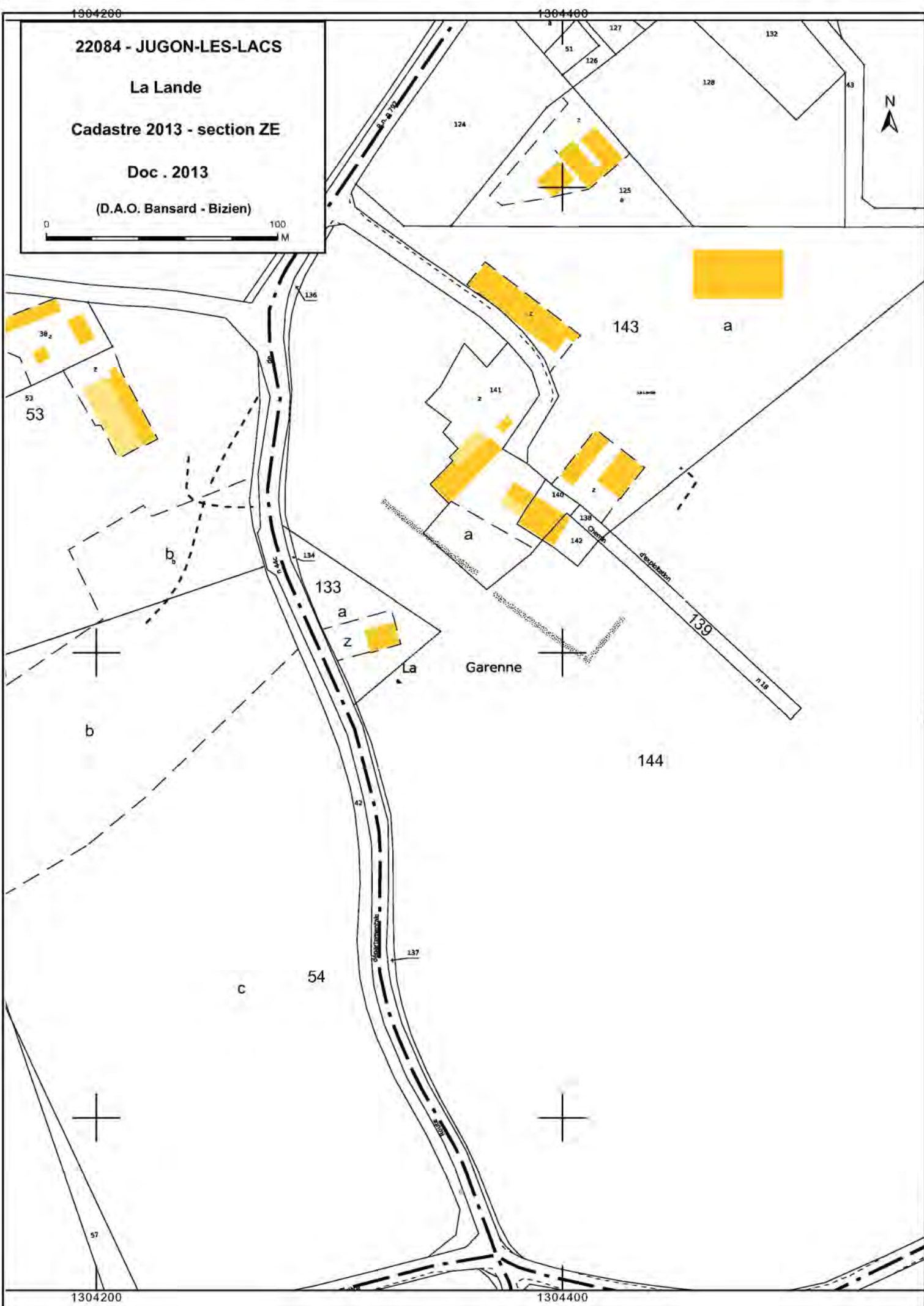
22084 - JUGON-LES-LACS

La Lande

Cadastre 2013 - section ZE

Doc . 2013

(D.A.O. Bansard - Bizien)



## La Lande

Cordonnées Lambert II étendue :  
X = 253,260 Y = 2388,682

Cliché C.Bizien-jaglin n° 4839 du 14-juin-2013



Colorimétrie et contraste modifiés



# FICHE D'ENREGISTREMENT DE DECOUVERTE

**Année : 2013**

Première mention =

Données complémentaires =

Année de première mention =

N° de l'EA =

NOM DU REDACTEUR : Catherine Bizien-Jaglin

**localisation** Département : 22

commune principale: ...LAMBALLE (22093)

Nom :

Lieu-dit de l'IGN et/ou adresse : La Prée Longue

Commune principale	Lieu-dit du cadastre	Année	Section(s) . Parcelle (s)
LAMBALLE		2013	13 ZK
			.

Commune (s)secondaire(s)	Lieu-dit du cadastre	Année	Section (s)	Parcelle (s)

## IDENTIFICATION

**DESCRIPTION** (les affixes 1 et 2 sont à choisir dans la liste des affixes matière, morphologie ou autre )

Structures (illimité)	Doute	Affixe 1	Affixe 2	Quantité
Enclos		curvilinéaire	Complet	

### Commentaire sur les structures

- A environ 110 m de l'enclos du Pont-Hougat déclaré par L. Lanouët en 1989 et revu en 1990, 2005.
- Cet enclos ne présente aucune corrélation avec le parcellaire du cadastre de 1830.

- Egalement partiellement visible sur couverture aérienne de l'IGN de 2011 (Géoportail) et Mission IGN CP03000072\_2003\_fd0022\_250\_c\_0738 du 09/07/2003

**INTERPRETATION** (les affixes 1 et 2 sont à choisir dans la liste des affixes matière, morphologie ou autre )

Nature (limité à 2)	Affixe 1	Affixe 2	Quantité

### Commentaire sur l'interprétation

**MOBILIER** Mobilier significatif (décrit et commenté) :

Contexte du mobilier :	Lieu de dépôt du mobilier :
------------------------	-----------------------------

## CHRONOLOGIE

Période de début :	?	siècle :	date :
Période de fin :	?	siècle :	date :

**Indicateur de période :**

**Attribution culturelle :**

Commentaire sur la chronologie

GEOREFERENCES (Coordonnées de l'entité) :

Type de fond : IGN 1/25000<sup>ème</sup> Carte : 0916 ET - 2001

Précision de l'emprise : Diamètre : environ 75 m Localisation connue et limites supposées

Coordonnées Lambert II étendu :

X du centroïde : 238,730 Y du centroïde : 2394,872 Z du centroïde : 74 m NGF

ETAT ACTUEL

Situation :  plein air  Grotte, abri, souterrain  Immergé

Topographie	Géologie	Géomorphologie

Détruit : OUI  NON

En élévation : OUI  NON

CIRCONSTANCES DE DECOUVERTE

Année de la découverte	Circonstance de la découverte	Inventeur/informateur
17/07/2013	Prospection aérienne	C. Bizien-Jaglin

SOURCES :(mentionner documents bibliographiques, archives, cartes, plans, photographies etc...) :

notice	pages concernées
Cliché n°8877 du 17/07/2013	
Couverture aérienne de l'IGN de 2011 (actuellement affichée sur Géoportail)	
Mission IGN CP03000072_2003_fd0022_250_c_0738 - cliché 738 du 09/07/2003	
Langouët L., Faguet G.,1989 - Chronique de prospection archéologique 1989 en Haute-Bretagne, dans Dossiers du Ce.R.A.A., 17, 1989, p. 17..	
Langouët L., Faguet G., Andlauer L.,1990 = Chronique de prospection archéologique 1990 en Haute-Bretagne, dans Dossiers du Ce.R.A.A., 18, 1990, p. 5-41.	
Bizien-Jaglin Catherine, 2006 - La prospection archéologique dans le nord de la Haute-Bretagne en 2005, Les Dossiers du Ce.R.A.A., n°34, p. 33	

Commentaire général sur l'EA :

.....

.....

.....

.....

.....

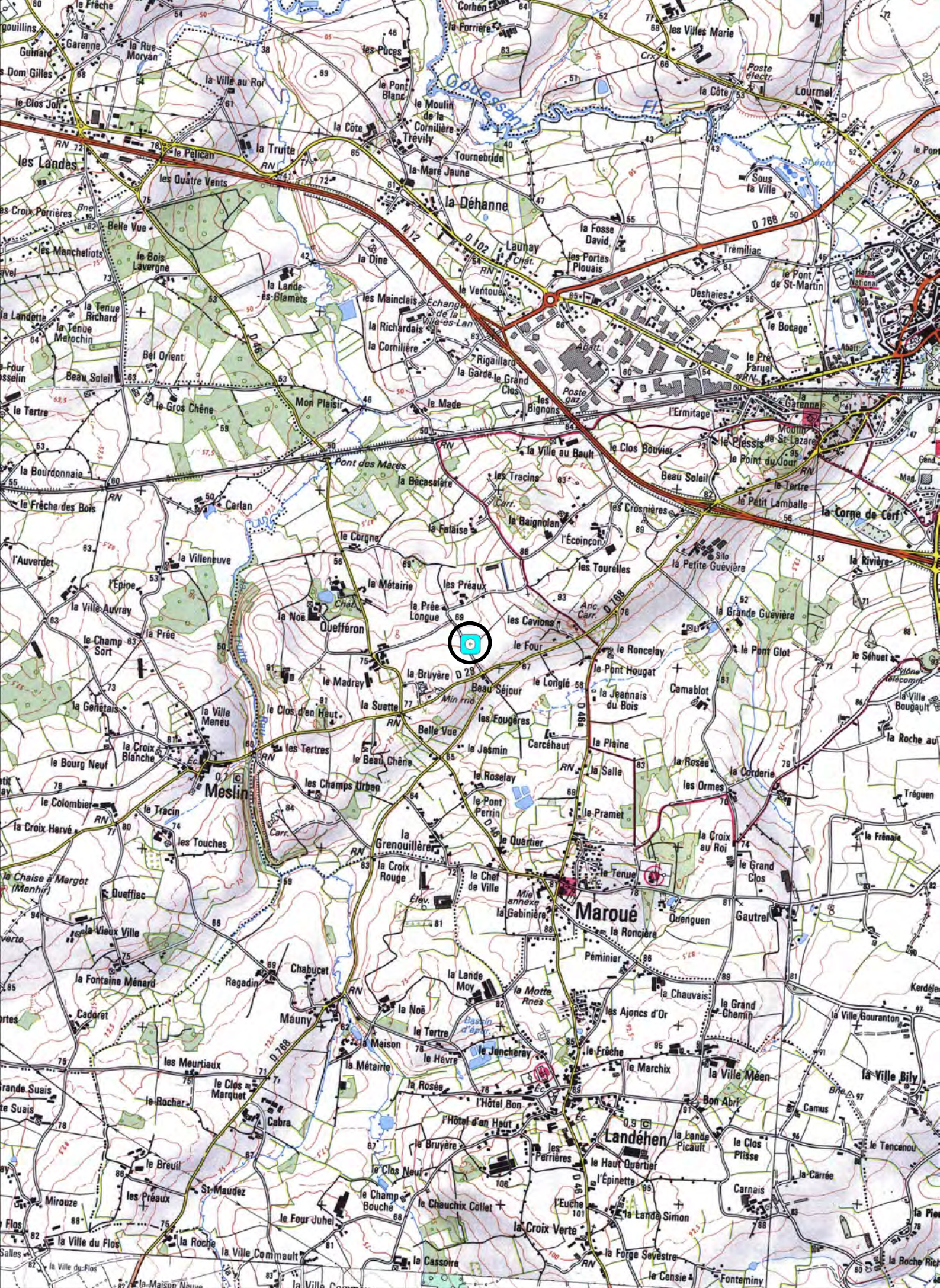
.....

Cadre réservé au SRA

• N° Entité :

Modification





1289800

1290000

22093 - LAMBALLE

La Prée Longue

Cadastre 2013 - section ZK

Doc. 2013

(D.A.O. Bansard - Bizien)



Les Préaux ▲

91

14

?

LE PONT HOUGAT-LES PREAUX 1990

13

12

70

65

Beauséjour ▲

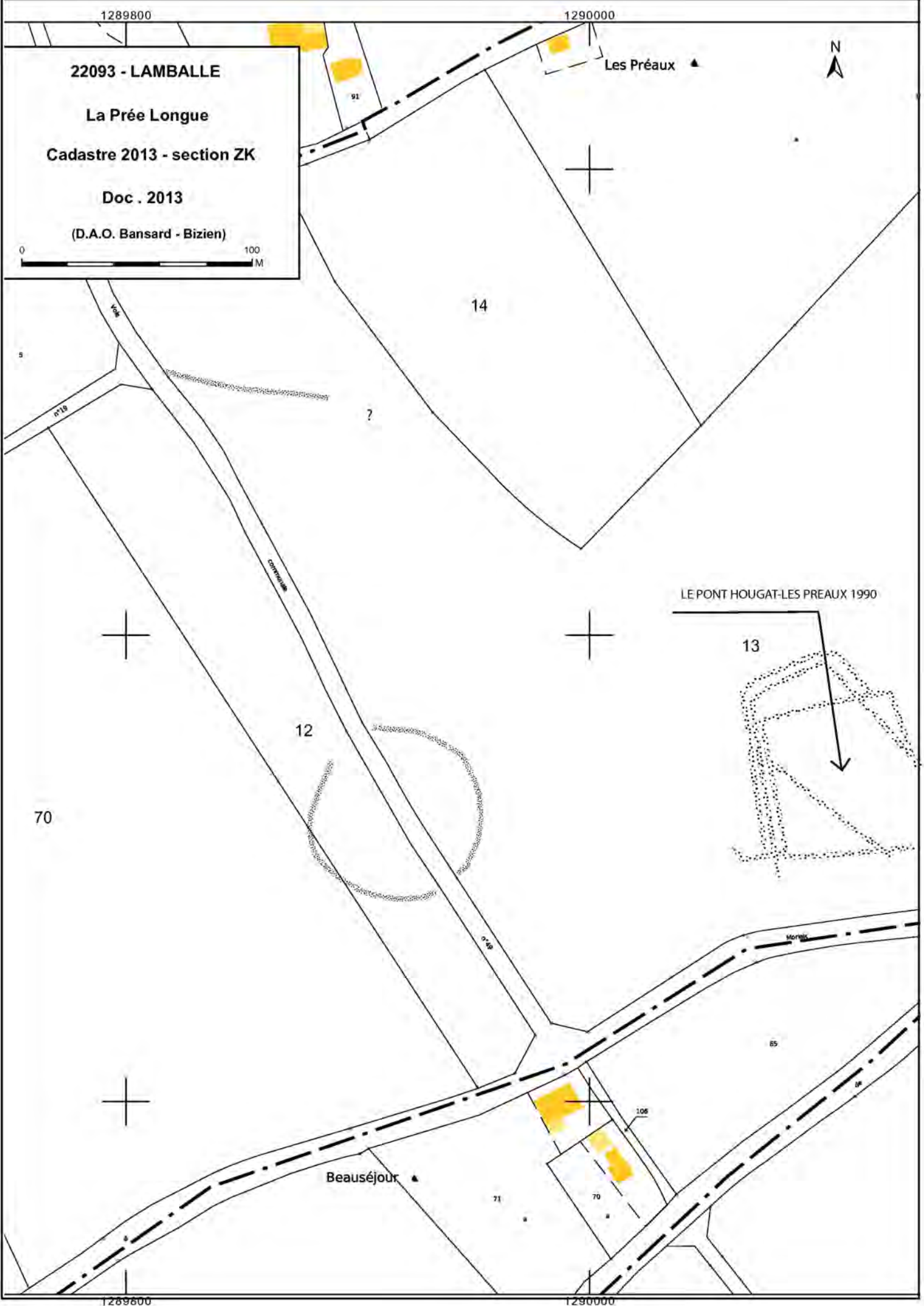
106

71

70

1289800

1290000




La Prée Longue

Cordonnées Lambert II étendue :  
X = 238,730 Y = 2394,872

Cliché C. Bizien-Jaglin n° 8877 du 17/07/2013



Colorimétrie et contraste modifiés



**La Prée Longue**

**Cordonnées Lambert II étendue :**  
**X = 238,730 Y = 2394,872**

**Couverture aérienne de l'IGN de 2011 consultable sur Géoportail**



# FICHE D'ENREGISTREMENT DE DECOUVERTE

Année : 2013

Première mention = ■

Données complémentaires = □

Année de première mention =

N° de l'EA =

NOM DU REDACTEUR : Catherine Bizien-Jaglin

**localisation** Département : 22

commune principale: ...LAMBALLE (22093)

Nom :

Lieu-dit de l'IGN et/ou adresse : La Villeneuve

Commune principale	Lieu-dit du cadastre	Année	Section(s) . Parcelle (s)
LAMBALLE		2013	85 et 95 YC
			.

Commune (s)secondaire(s)	Lieu-dit du cadastre	Année	Section (s)	Parcelle (s)

## IDENTIFICATION

**DESCRIPTION** (les affixes 1 et 2 sont à choisir dans la liste des affixes matière, morphologie ou autre )

Structures (illimité)	Doute	Affixe 1	Affixe 2	Quantité
Enclos 1		curvilinéaire	incomplet	
Enclos 2		quadrangulaire	incomplet	
<p><b>Commentaire sur les structures</b></p> <ul style="list-style-type: none"> <li>- À moins de 100 m de l'enclos de lanjamet déclaré en 2009.</li> <li>- Cet enclos ne présente aucune corrélation avec le parcellaire du cadastre de 1830.</li> </ul> <p>Egalement partiellement visible sur Mission IGN CP03000072_2003_fd0022_250_c_0738 du 09/07/2003 et cliché IGN en ligne sur le site de Géobretagne (2008 probable).</p>				

**INTERPRETATION** (les affixes 1 et 2 sont à choisir dans la liste des affixes matière, morphologie ou autre )

Nature (limité à 2)	Affixe 1	Affixe 2	Quantité
<p><b>Commentaire sur l'interprétation</b></p>			

**MOBILIER** Mobilier significatif (décrit et commenté) :

Contexte du mobilier :	Lieu de dépôt du mobilier :
------------------------	-----------------------------

## CHRONOLOGIE

Période de début :	?	siècle :	date :
Période de fin :	?	siècle :	date :

**Indicateur de période :**

**Attribution culturelle :**

Commentaire sur la chronologie
--------------------------------

**GEOREFERENCES** (Coordonnées de l'entité) :

Type de fond : IGN 1/25000<sup>ème</sup>

Carte : 10170 - 1996

Précision de l'emprise :

Enclos 1 : diamètre estimé 70 m

Enclos 2 : 70 m X 50 m

Coordonnées Lambert II étendu :

X du centroïde : 241,925

Y du centroïde : 2390,957

Z du centroïde : 86m NGF

**ETAT ACTUEL**

Situation :  plein air     Grotte, abri, souterrain     Immergé

Topographie	Géologie	Géomorphologie

Détruit : OUI  NON

En élévation : OUI  NON

**CIRCONSTANCES DE DECOUVERTE**

Année de la découverte	Circonstance de la découverte	Inventeur/informateur
04/07/2013	Prospection aérienne	C. Bizien-Jaglin

**SOURCES** :(mentionner documents bibliographiques, archives, cartes, plans, photographies etc...) :

notice	pages concernées
<b>Cliché n°6950 du 04/07/2013</b>	
<b>Cliché IGN en ligne sur le site Géobretagne (2008 probable)</b>	
<b>Mission IGN CP03000072_2003_fd0022_250_c_0762 - cliché 762 du 09/07/2003</b>	
<b>Bizien-Jaglin C., 2010 - Chronique de prospection archéologique dans le nord de la Haute-Bretagne en 2009, Les Dossiers du Ce.R.A.A. n°38, p. 17-38.</b>	

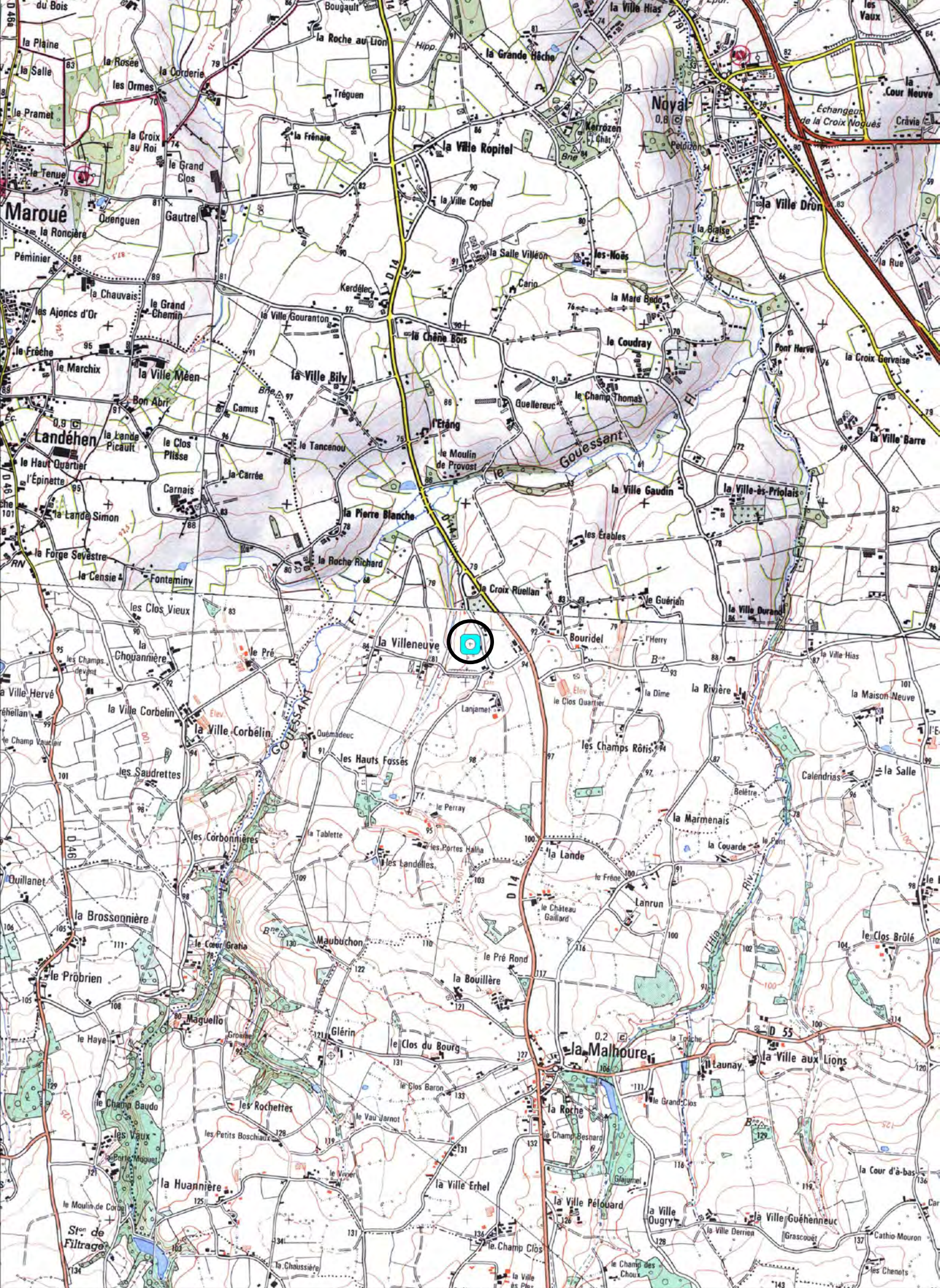
Commentaire général sur l'EA :

.....  
.....  
.....  
.....  
.....  
.....

Cadre réservé au SRA

• N° Entité :

Modification



22093 - LAMBALLE

La Villeneuve

Cadastre 2013 - section YC

Doc . 2013

(D.A.O. Bansard - Bizien)



7261200

1293000

1293200



7261000

1293000

1293200

95

94

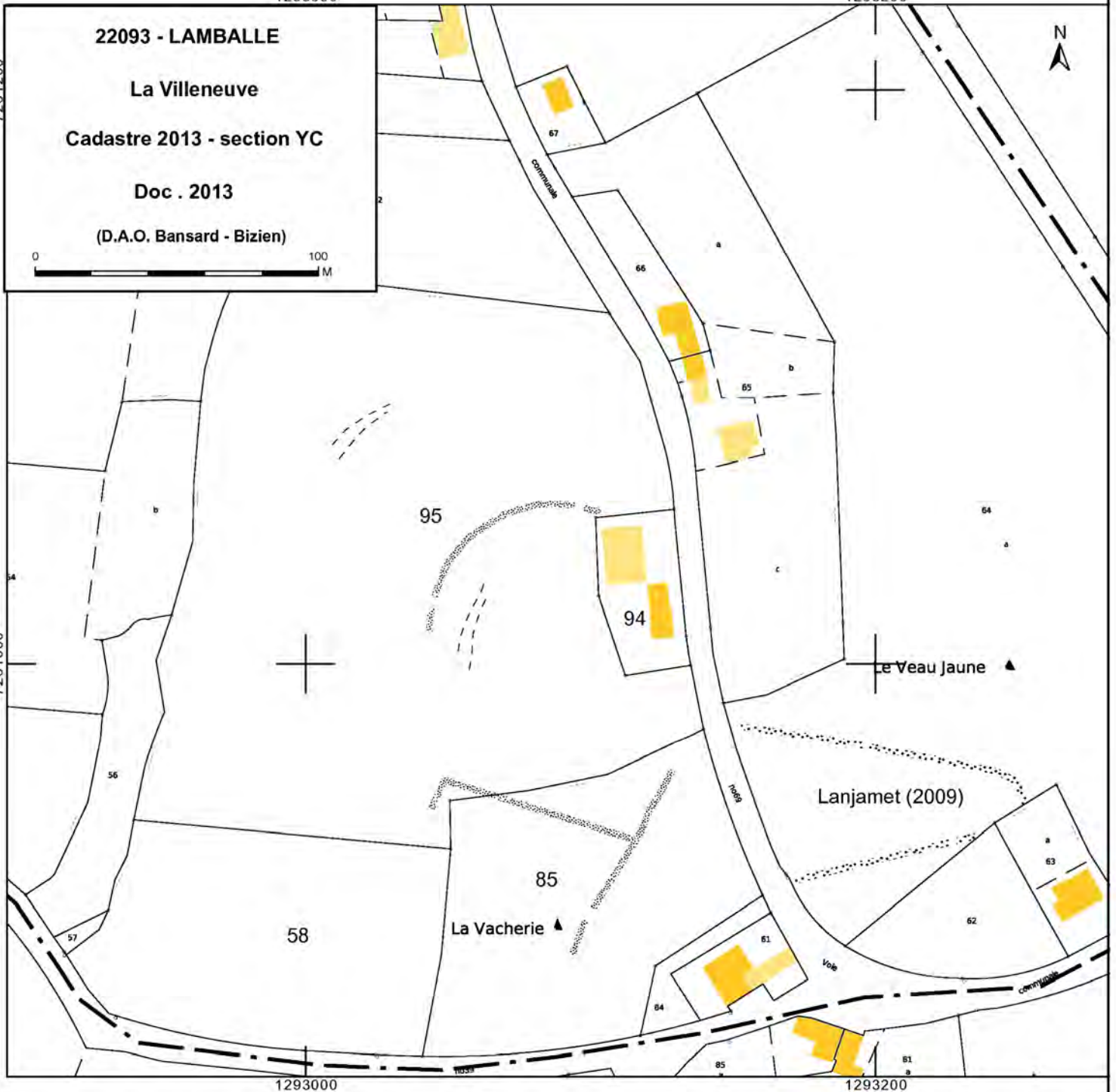
85

58

La Vacherie ▲

Lanjamet (2009)

Le Veau Jaune ▲





La Villeneuve

Cordonnées Lambert II étendue :  
X = 241,925 Y = 2390,957

Cliché C. Bizien-Jaglin n° 6950 du 04/07/2013



Colorimétrie et contraste modifiés



*BIZIEN-JAGLIN Catherine*

**PROSPECTION - INVENTAIRE**

**NORD DE LA HAUTE-BRETAGNE**

**ARRONDISSEMENTS DE DINAN (22), SAINT-BRIEUC (22),  
GUINGAMP (22), RENNES (35),  
FOUGERES (35), SAINT-MALO (35)**

**REGION BRETAGNE**

**2013**

**AUTORISATION N° 2013-003 du 31 janvier 2013**

**TOME 3/6**

**PRESENTATION ET COMPILATION DES FICHES DES COTES D'ARMOR**

**Communes de Langoat à Mantallot**



*Avec l'aide de :*

MINISTERE DE LA CULTURE

**D.R.A.C. BRETAGNE**

**S.R.A. BRETAGNE**



# FICHE D'ENREGISTREMENT DE DECOUVERTE

**Année : 2013**

Première mention =

Données complémentaires =

Année de première mention =

N° de l'EA =

NOM DU REDACTEUR : Catherine Bizien-Jaglin

**localisation** Département : 22

commune principale: ...LANGOAT (22101)

Nom :

Lieu-dit de l'IGN et/ou adresse : Convent Le Foll

Commune principale	Lieu-dit du cadastre	Année	Section(s) . Parcelle (s)
LANGOAT		2013	96, 86 ZA
			.

Commune (s)secondaire(s)	Lieu-dit du cadastre	Année	Section (s)	Parcelle (s)

## IDENTIFICATION

**DESCRIPTION** (les affixes 1 et 2 sont à choisir dans la liste des affixes matière, morphologie ou autre )

Structures (illimité)	Doute	Affixe 1	Affixe 2	Quantité
enclos		quadrangulaire		
<b>Commentaire sur les structures</b>				
- Cet enclos ne présente aucune corrélation avec le parcellaire du cadastre de 1837. - Egalement partiellement visible sur le cliché IGN en ligne sur le site Géobretagne (2008 probable)				

**INTERPRETATION** (les affixes 1 et 2 sont à choisir dans la liste des affixes matière, morphologie ou autre )

Nature (limité à 2 )	Affixe 1	Affixe 2	Quantité
<b>Commentaire sur l'interprétation</b>			

**MOBILIER** Mobilier significatif (décrit et commenté) :

Contexte du mobilier :	Lieu de dépôt du mobilier :
------------------------	-----------------------------

## CHRONOLOGIE

Période de début :	?	siècle :	date :
Période de fin :	?	siècle :	date :

**Indicateur de période :**

**Attribution culturelle :**

<b>Commentaire sur la chronologie</b>
---------------------------------------

GEOREFERENCES (Coordonnées de l'entité) :

Type de fond : IGN 1/25000<sup>ème</sup> Carte : 07150 - 2002

Précision de l'emprise : 80 m X 60 m Localisation connue et limites supposées

Coordonnées Lambert II étendu :

X du centroïde : 183,840 Y du centroïde : 2430,477 Z du centroïde : 47m NGF

ETAT ACTUEL

Situation :  plein air  Grotte, abri, souterrain  Immergé

Topographie	Géologie	Géomorphologie

Détruit : OUI  NON

En élévation : OUI  NON

CIRCONSTANCES DE DECOUVERTE

Année de la découverte	Circonstance de la découverte	Inventeur/informateur
2013	Prospection documentaire	M. Tocque

SOURCES :(mentionner documents bibliographiques, archives, cartes, plans, photographies etc...) :

notice	pages concernées
<b>Cliché n°Mission IGN CP03000072_2003_fd0022_250_c_0408 - du 24/06/2003</b>	
<b>Cliché IGN en ligne sur le site Géobretagne (2008 probable)</b>	

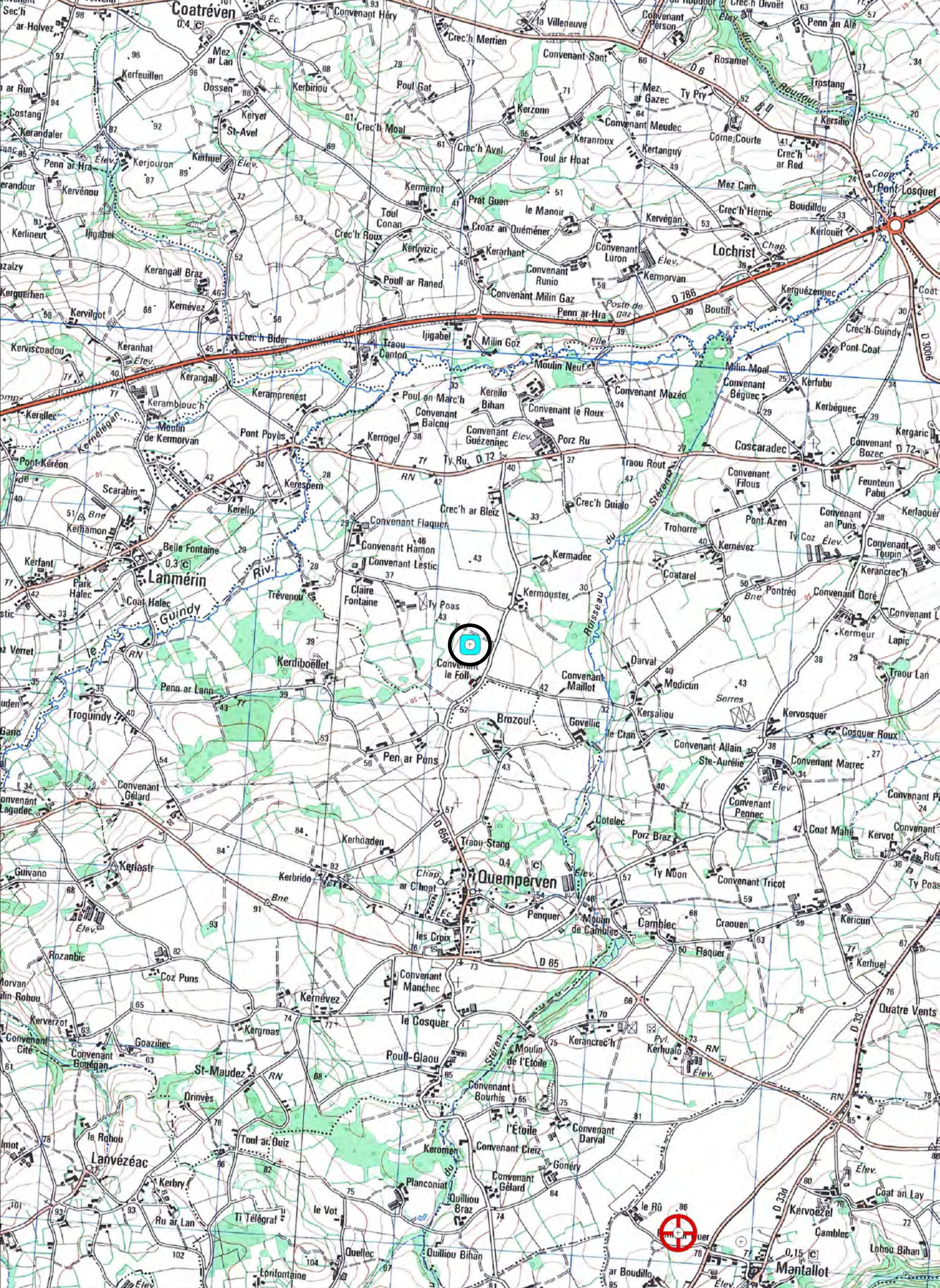
Commentaire général sur l'EA :

.....  
.....  
.....  
.....  
.....  
.....

Cadre réservé au SRA

• N° Entité :

Modification



1235200

1235400

22101 - LANGOAT

Convenant le Foll

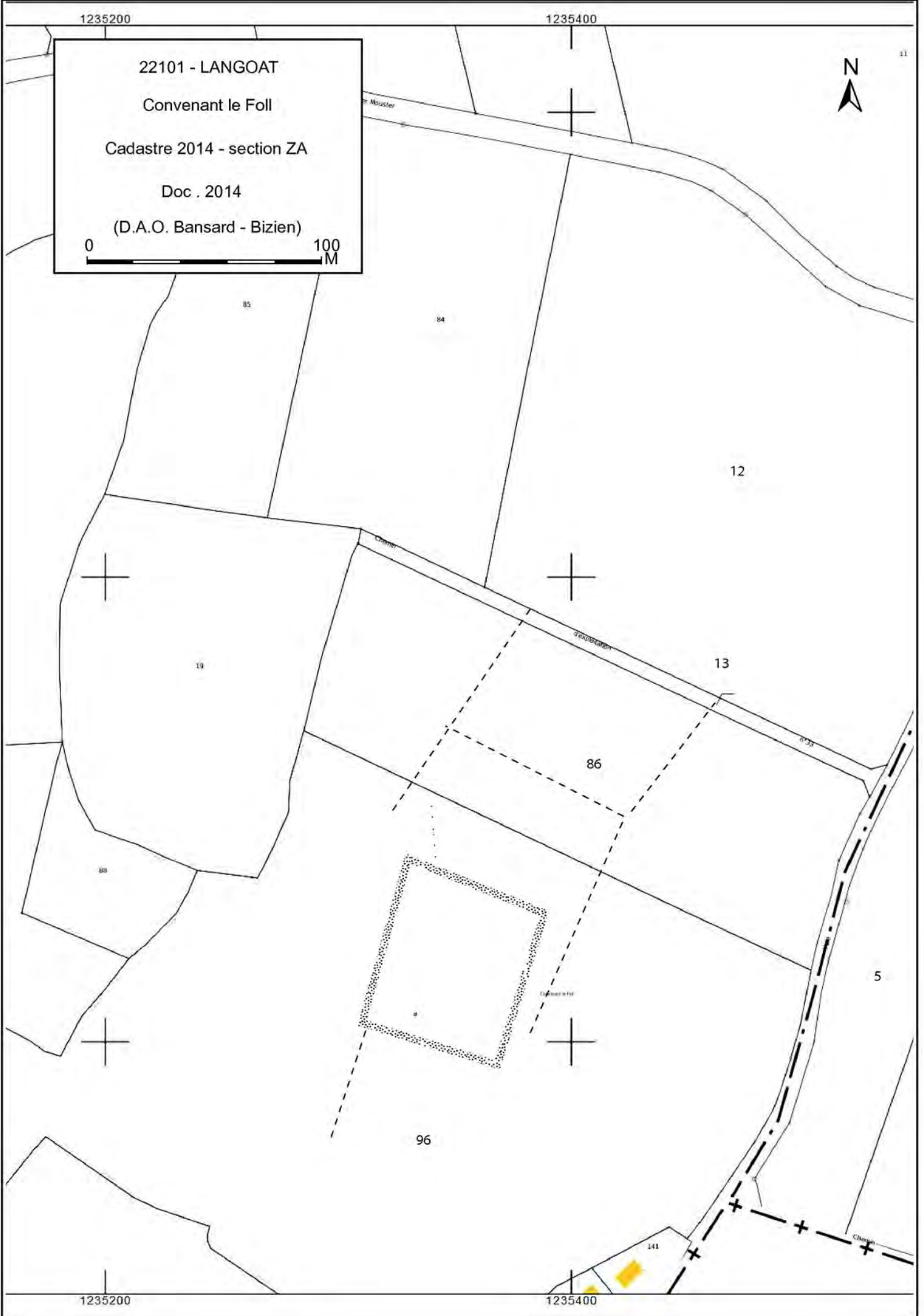
Cadastre 2014 - section ZA

Doc . 2014

(D.A.O. Bansard - Bizien)



41



1235200

1235400

Convenant Le Foll

Cordonnées Lambert II étendue :  
X = 183,840 Y = 2430,477

Cliché IGN Mission CP03000072\_2003\_fd0022\_250\_c\_0408 du 24/06/2003



# FICHE D'ENREGISTREMENT DE DECOUVERTE

**Année : 2013**

Première mention =

Données complémentaires =

Année de première mention =

N° de l'EA =

NOM DU REDACTEUR : Catherine Bizien-Jaglin

**localisation** Département : 22

commune principale: ...LANGOAT (22101)

Nom :

Lieu-dit de l'IGN et/ou adresse : Goaz Ar Gac

Commune principale	Lieu-dit du cadastre	Année	Section(s) . Parcelle (s)
LANGOAT		2013	12, 88 ZN
			.

Commune (s)secondaire(s)	Lieu-dit du cadastre	Année	Section (s)	Parcelle (s)

## IDENTIFICATION

**DESCRIPTION** (les affixes 1 et 2 sont à choisir dans la liste des affixes matière, morphologie ou autre )

Structures (illimité)	Doute	Affixe 1	Affixe 2	Quantité
enclos		quadrangulaire		
<b>Commentaire sur les structures</b>				
- Gisement à proximité déclaré en 2009. - Cet enclos ne présente aucune corrélation avec le parcellaire du cadastre de 1837.				

**INTERPRETATION** (les affixes 1 et 2 sont à choisir dans la liste des affixes matière, morphologie ou autre )

Nature (limité à 2 )	Affixe 1	Affixe 2	Quantité
<b>Commentaire sur l'interprétation</b>			

**MOBILIER** Mobilier significatif (décrit et commenté) :

Contexte du mobilier :	Lieu de dépôt du mobilier :
------------------------	-----------------------------

## CHRONOLOGIE

Période de début :	?	siècle :	date :
Période de fin :	?	siècle :	date :

**Indicateur de période :**

**Attribution culturelle :**

Commentaire sur la chronologie
--------------------------------



**GEOREFERENCES** (Coordonnées de l'entité) :

*Type de fond* : IGN 1/25000<sup>ème</sup>                      **Carte** : 07150 - 2002

*Précision de l'emprise* : 60 m X 60 m                      *Localisation connue et limites supposées*

**Coordonnées Lambert II étendu :**

*X du centroïde* : 187,120                      *Y du centroïde* : 2429,912                      *Z du centroïde* : 17 m NGF

**ETAT ACTUEL**

*Situation* :      *plein air*                       *Grotte, abri, souterrain*                       *Immergé*

<i>Topographie</i> 2013	<i>Géologie</i>	<i>Géomorphologie</i>
----------------------------	-----------------	-----------------------

*Détruit* : OUI      **NON**

*En élévation* : OUI      **NON**

**CIRCONSTANCES DE DECOUVERTE**

<i>Année de la découverte</i>	<i>Circonstance de la découverte</i>	<i>Inventeur/informateur</i>
	Prospection documentaire	M. Tocque

**SOURCES** :(mentionner documents bibliographiques, archives, cartes, plans, photographies etc...) :

	pages concernées
notice	
<b>Atlas des patrimoines</b>	
<b>Mission IGN CP03000072_2003_fd0022_250_c_0408 - cliché 408 du 24/06/2003</b>	

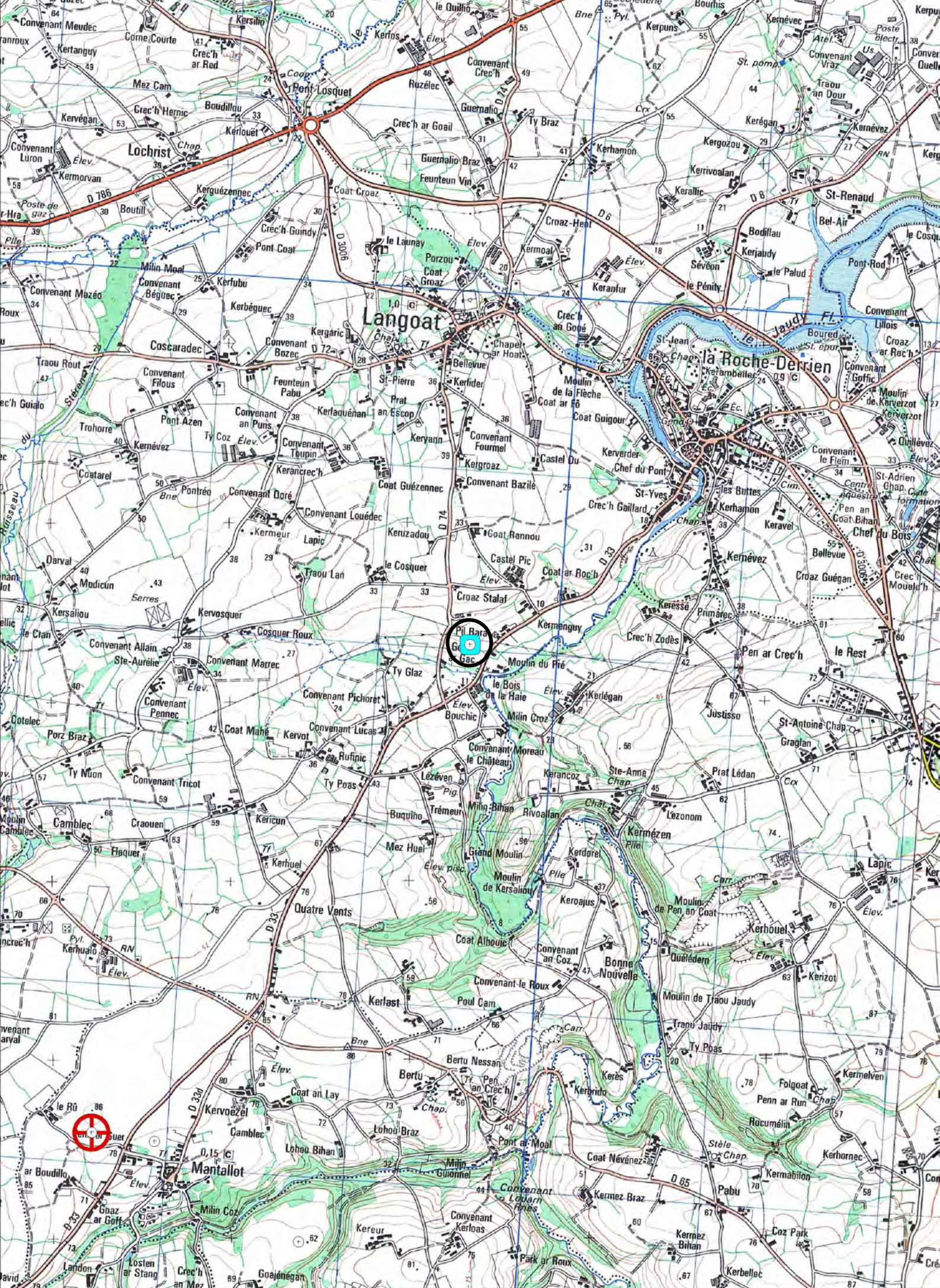
*Commentaire général sur l'EA :*

.....  
.....  
.....  
.....  
.....  
.....

**Cadre réservé au SRA**

• N° Entité :

Modification



1238600

1238800

22101 - LANGOAT

Goaz ar Gac

Cadastre 2014 - section ZN

Doc . 2014

(D.A.O. Bansard - Bizien)



**ZN**

60 a

88

120

119

a  
12

62

63

64

65

66

11

10

110

109

85

31

127

128

123

12

41

42

43

126

125

40

41

42

43

44

45

46

47

48

49

50

51

52

53

54

55

56

57

58

59

60

61

62

63

64

65

66

67

68

69

70

71

72

73

74

75

76

77

78

79

80

81

82

83

84

85

86

87

88

89

90

91

92

93

94

95

96

97

98

99

100

101

102

103

104

105

106

107

108

109

110

111

112

113

114

115

116

117

118

119

120

121

122

123

124

125

126

127

128

129

130

131

132

133

134

135

136

137

138

139

140

141

142

143

144

145

146

147

148

149

150

151

152

153

154

155

156

157

158

159

160

161

162

163

164

165

166

167

168

169

170

171

172

173

174

175

176

177

178

179

180

181

182

183

184

185

186

187

188

189

190

191

192

193

194

195

196

197

198

199

200

201

202

203

204

205

206

207

208

209

210

211

212

213

214

215

216

217

218

219

220

221

222

223

224

225

226

227

228

229

230

231

232

233

234

235

236

237

238

239

240

241

242

243

244

245

246

247

248

249

250

251

252

253

254

255

256

257

258

259

260

261

262

263

264

265

266

267

268

269

270

271

272

273

274

275

276

277

278

279

280

281

282

283

284

285

286

287

288

289

290

291

292

293

294

295

296

297

298

299

300

301

302

303

304

305

306

307

308

309

310

311

312

313

314

315

316

317

318

319

320

321

322

323

324

Goaz Ar Gac

Cordonnées Lambert II étendue :  
X = 187,120 Y = 2429,912

Cliché IGN Mission CP03000072\_2003\_fd0022\_250\_c\_0408 - du 24/06/2003



Colorimétrie et contraste modifiés



# FICHE D'ENREGISTREMENT DE DECOUVERTE

**Année : 2013**

Première mention =

Données complémentaires =

Année de première mention = 2009

N° de l'EA = 221010008

NOM DU REDACTEUR : Catherine Bizien-Jaglin

**localisation** Département : 22

commune principale: ...LANGOAT (22101)

Nom :

Lieu-dit de l'IGN et/ou adresse : Quatre Vents

Commune principale	Lieu-dit du cadastre	Année	Section(s) . Parcelle (s)
LANGOAT		2013	16, 110, 111, 113, 114 ZP
			.

Commune (s)secondaire(s)	Lieu-dit du cadastre	Année	Section (s)	Parcelle (s)

## IDENTIFICATION

**DESCRIPTION** (les affixes 1 et 2 sont à choisir dans la liste des affixes matière, morphologie ou autre )

Structures (illimité)	Doute	Affixe 1	Affixe 2	Quantité
enclos		quadrangulaire		
<b>Commentaire sur les structures</b>				
- Gisement gallo-romain sur un enclos déclaré en 2009.				
- Cet enclos ne présente aucune corrélation avec le parcellaire du cadastre de 1837.				

**INTERPRETATION** (les affixes 1 et 2 sont à choisir dans la liste des affixes matière, morphologie ou autre )

Nature (limité à 2 )	Affixe 1	Affixe 2	Quantité
<b>Commentaire sur l'interprétation</b>			

**MOBILIER** Mobilier significatif (décrit et commenté) :

<b>fgt de tegulae, briques</b>	
Contexte du mobilier :	Lieu de dépôt du mobilier :

## CHRONOLOGIE

Période de début :	?	siècle :	date :
Période de fin :	?	siècle :	date :

**Indicateur de période :**

**Attribution culturelle : gallo-romain**

<i>Commentaire sur la chronologie</i>
---------------------------------------

GEOREFERENCES (Coordonnées de l'entité) :

Type de fond : IGN 1/25000<sup>ème</sup> Carte : 0715E - 2002

Précision de l'emprise : 300 m X 300 m Localisation connue et limites supposées

Coordonnées Lambert II étendu :

X du centroïde : 186,500 Y du centroïde : 2428,482 Z du centroïde : 73 m NGF

ETAT ACTUEL

Situation :  plein air  Grotte, abri, souterrain  Immergé

Topographie	Géologie	Géomorphologie

Détruit : OUI  NON

En élévation : OUI  NON

CIRCONSTANCES DE DECOUVERTE

Année de la découverte	Circonstance de la découverte	Inventeur/informateur
2013	prospection pedestre et prospection documentaire	M. Tocqué

SOURCES :(mentionner documents bibliographiques, archives, cartes, plans, photographies etc...) :

notice	pages concernées
Atlas des patrimoines	
Mission IGN CP03000072_2003_fd0022_250_c_0407 - cliché 407 du 24/06/2003	

Commentaire général sur l'EA :

.....  
.....  
.....  
.....  
.....  
.....

Cadre réservé au SRA

• N° Entité :

Modification



22101- LANGOAT

Les Quatre Vents

Cadastre 2014 - section ZP

Doc . 2013

(D.A.O. Bansard - Bizien)



1238000

1238200



17

16

113

114

110

111

a

112

475

474

476

475

487

481

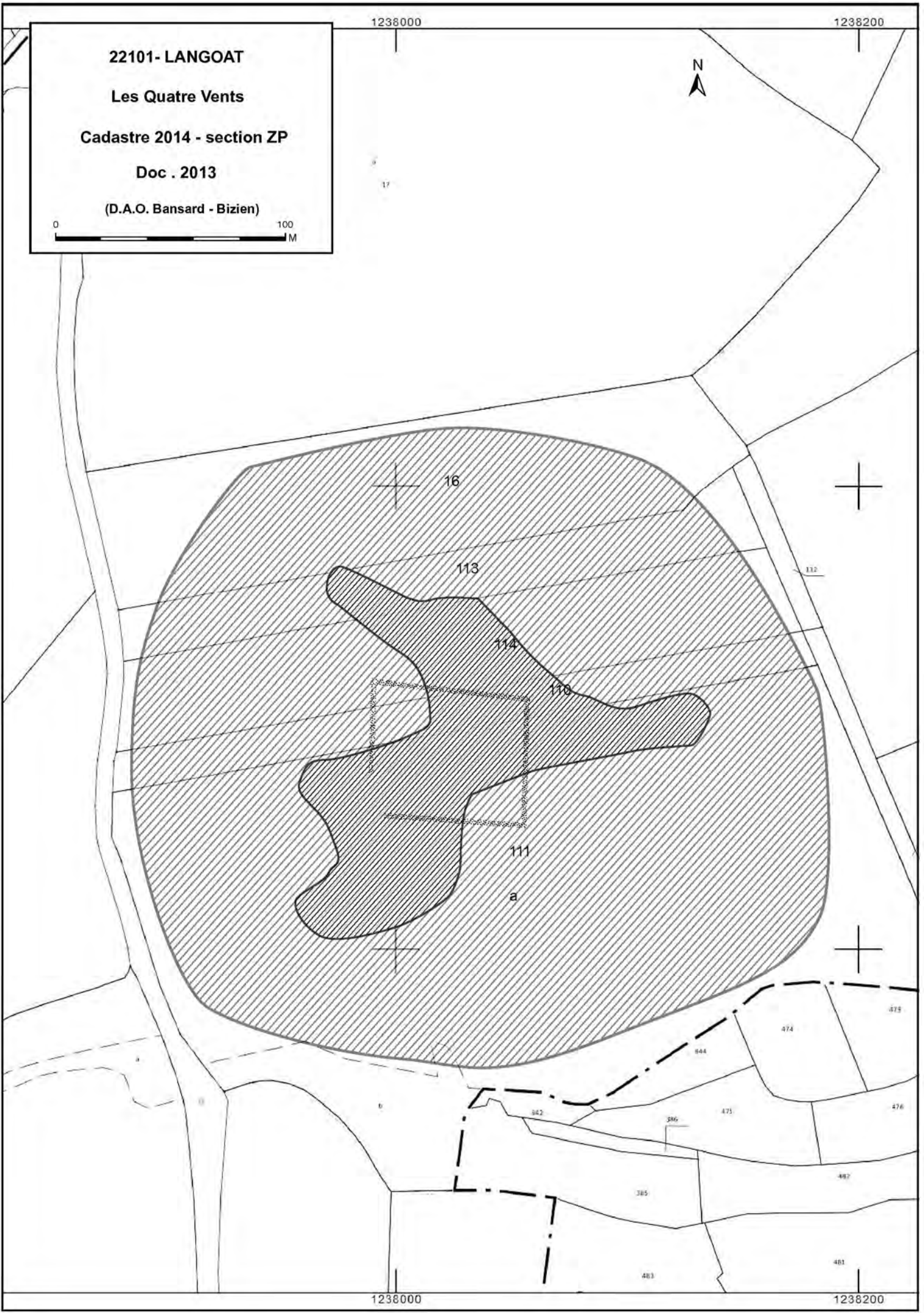
385

483

386

1238000

1238200






**Quatre Vents**

**Cordonnées Lambert II étendue :**  
**X = 186,500 Y = 2428,482**

**Cliché IGN Mission CP03000072\_2003\_fd0022\_250\_c\_0407 - du 24/06/2003**



**Colorimétrie et contraste modifiés**



# FICHE D'ENREGISTREMENT DE DECOUVERTE

Année : 2013

Première mention = ■

Données complémentaires = □

Année de première mention =

N° de l'EA =

NOM DU REDACTEUR : Catherine Bizien-Jaglin

**localisation** Département : 22

commune principale: ...LANGOURLA (22102)

Nom :

Lieu-dit de l'IGN et/ou adresse : La Maçonnais

Commune principale	Lieu-dit du cadastre	Année	Section(s) . Parcelle (s)
LANGOURLA		2013	52 ZB
			.

Commune (s)secondaire(s)	Lieu-dit du cadastre	Année	Section (s)	Parcelle (s)

## IDENTIFICATION

**DESCRIPTION** (les affixes 1 et 2 sont à choisir dans la liste des affixes matière, morphologie ou autre )

Structures (illimité)	Doute	Affixe 1	Affixe 2	Quantité
enclos		rectangulaire	incomplet	

### Commentaire sur les structures

- A environ 100 m d'un réseau de fossé déclaré en 2012.
- Cet enclos ne présente aucune corrélation avec le parcellaire du cadastre de 1824.

**INTERPRETATION** (les affixes 1 et 2 sont à choisir dans la liste des affixes matière, morphologie ou autre )

Nature (limité à 2 )	Affixe 1	Affixe 2	Quantité

### Commentaire sur l'interprétation

**MOBILIER** Mobilier significatif (décrit et commenté) :

Contexte du mobilier :	Lieu de dépôt du mobilier :
------------------------	-----------------------------

## CHRONOLOGIE

Période de début :	?	siècle :	date :
Période de fin :	?	siècle :	date :

**Indicateur de période :**

**Attribution culturelle :**

Commentaire sur la chronologie

**GEOREFERENCES** (Coordonnées de l'entité) :

Type de fond : IGN 1/25000<sup>ème</sup>

Carte : 10170 - 1996

Précision de l'emprise : 60 m X 24 m

Localisation connue et limites supposées

Coordonnées Lambert II étendu :

X du centroïde : 248,150

Y du centroïde : 2377,250

Z du centroïde : 175 m NGF

**ETAT ACTUEL**

Situation :  plein air     Grotte, abri, souterrain     Immergé

Topographie	Géologie	Géomorphologie

Détruit : OUI  NON

En élévation : OUI  NON

**CIRCONSTANCES DE DECOUVERTE**

Année de la découverte	Circonstance de la découverte	Inventeur/informateur
2013	Prospection documentaire	C. Bizien-Jaglin

**SOURCES** :(mentionner documents bibliographiques, archives, cartes, plans, photographies etc...) :

notice	pages concernées
C. Bizien-Jaglin, 2012 – Rapport de prospection-Inventaire 2012 sur le Nord de la Haute-Bretagne.	
Mission IGN CP03000072_2003_fd0022_250_c_0791 - cliché 791 du 09/07/2003	

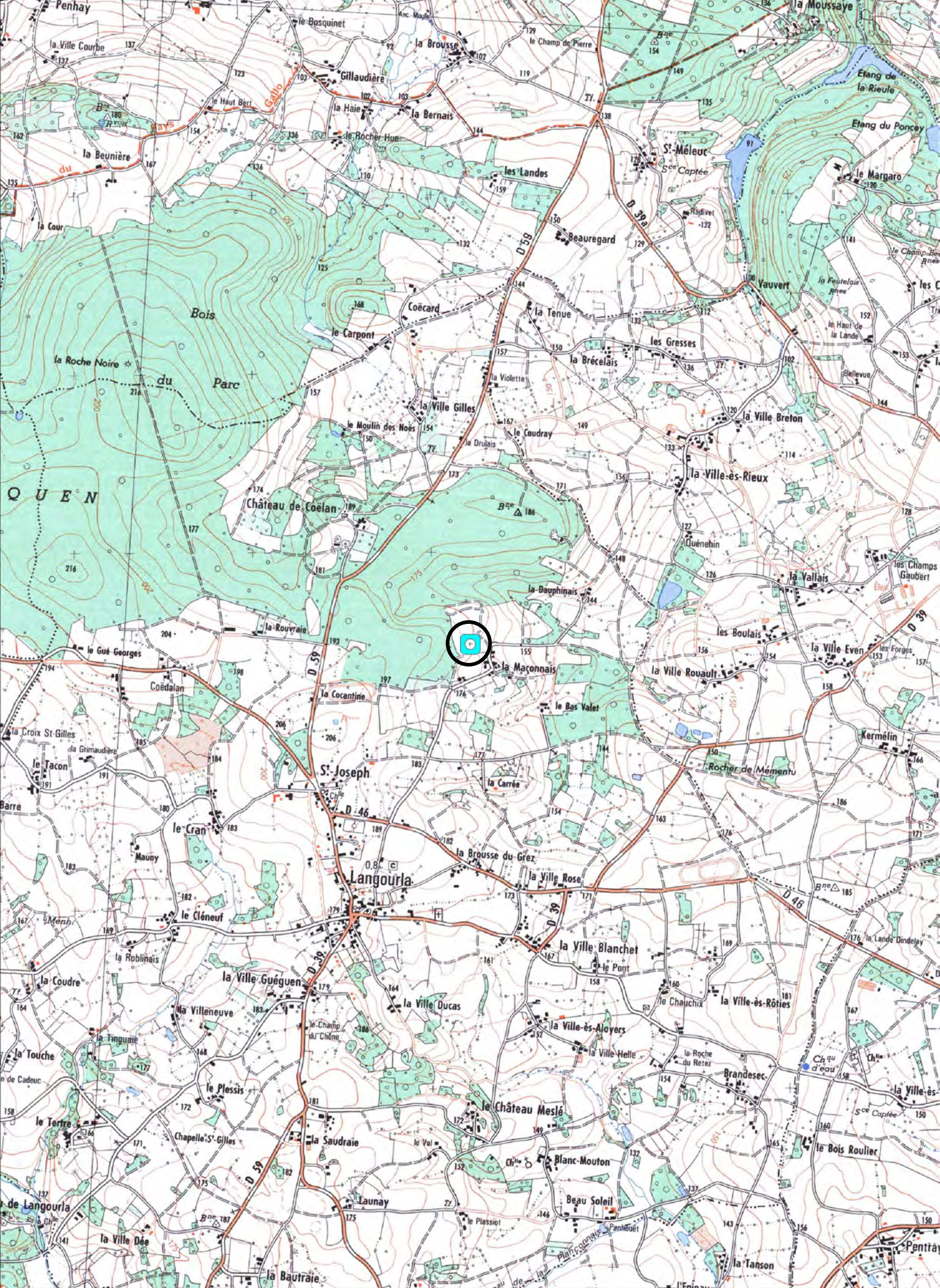
Commentaire général sur l'EA :

.....  
.....  
.....  
.....  
.....  
.....

Cadre réservé au SRA

• N° Entité :

Modification



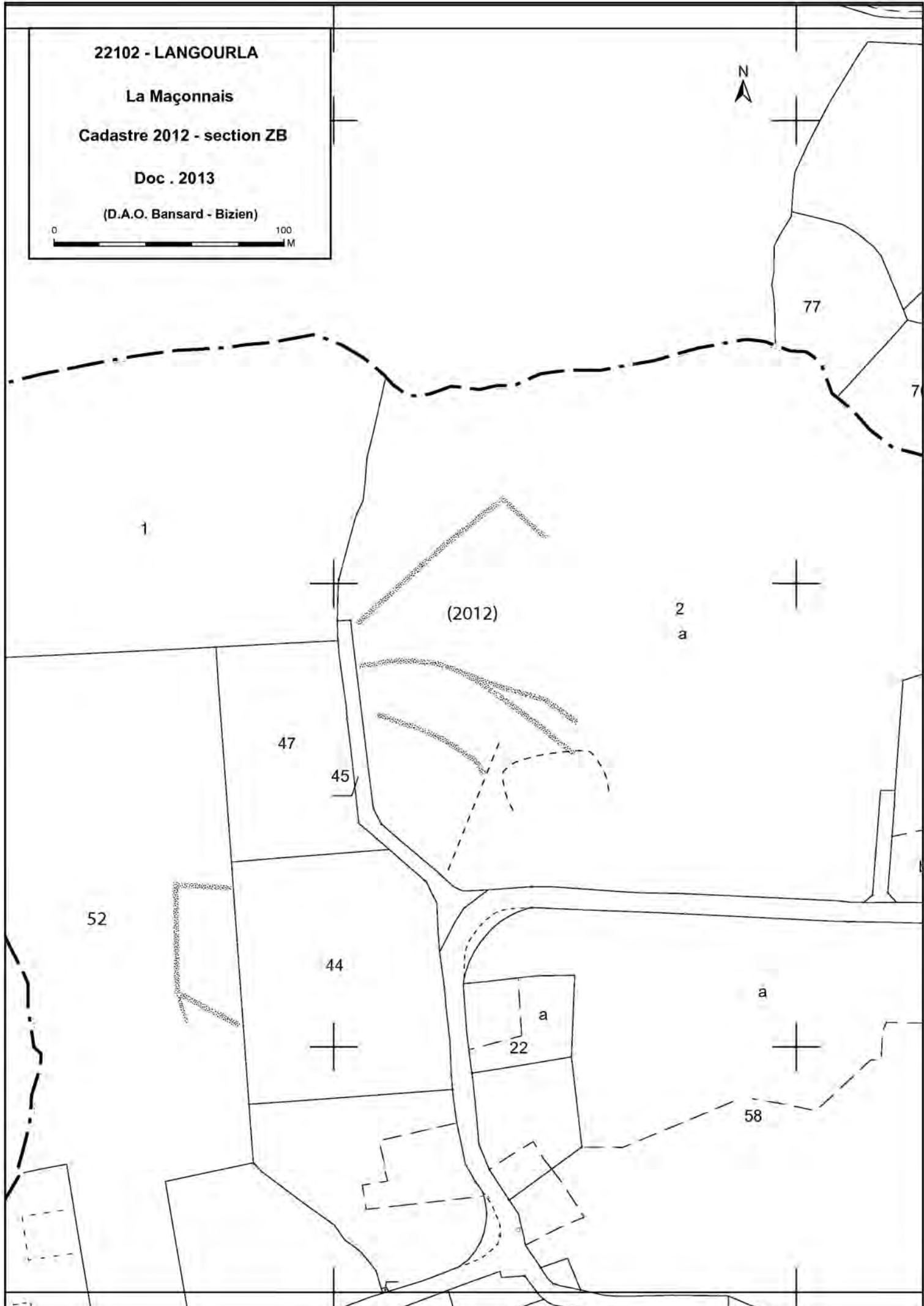
22102 - LANGOURLA

La Maçonnais

Cadastre 2012 - section ZB

Doc . 2013

(D.A.O. Bansard - Bizien)



2013

LANGOURLA

22102

La Maçonais

Cordonnées Lambert II étendue :

X = 248,150 Y = 2377,250

Cliché IGN - Mission CP03000072\_2003\_fd0022\_250\_c\_0791 - du 09/07/2003



Colorimétrie et contraste modifiés



**FICHE D'ENREGISTREMENT DE DECOUVERTE**

**Année : 2013**

Première mention = ■

Données complémentaires = □

Année de première mention =

N° de l'EA =

NOM DU REDACTEUR : Catherine Bizien-Jaglin

**localisation** Département : 22

commune principale: ...LANLOUP (22109)

Nom :

Lieu-dit de l'IGN et/ou adresse : Ar Runiou

Commune principale	Lieu-dit du cadastre	Année	Section(s) . Parcelle (s)
LANLOUP		2013	306 et 324 A
			.

Commune (s)secondaire(s)	Lieu-dit du cadastre	Année	Section (s)	Parcelle (s)

**IDENTIFICATION**

**DESCRIPTION** (les affixes 1 et 2 sont à choisir dans la liste des affixes matière, morphologie ou autre )

Structures (illimité)	Doute	Affixe 1	Affixe 2	Quantité
Enclos		curvilinéaire		

*Commentaire sur les structures*

- Cet enclos ne présente aucune corrélation avec le parcellaire du cadastre de 1833.

**INTERPRETATION** (les affixes 1 et 2 sont à choisir dans la liste des affixes matière, morphologie ou autre )

Nature (limité à 2)	Affixe 1	Affixe 2	Quantité

*Commentaire sur l'interprétation*

**MOBILIER** Mobilier significatif (décrit et commenté) :

Contexte du mobilier :	Lieu de dépôt du mobilier :
------------------------	-----------------------------

**CHRONOLOGIE**

Période de début :	?	siècle :	date :
Période de fin :	?	siècle :	date :

*Indicateur de période :*

*Attribution culturelle :*

*Commentaire sur la chronologie*

GEOREFERENCES (Coordonnées de l'entité) :

Type de fond : IGN 1/25000<sup>ème</sup> Carte : 08140T - 1996

Précision de l'emprise : 65 m X 50 m Localisation connue et limites supposées

Coordonnées Lambert II étendu :

X du centroïde : 210,345 Y du centroïde : 2426,107 Z du centroïde : 83 m NGF

ETAT ACTUEL

Situation :  plein air  Grotte, abri, souterrain  Immergé

Topographie	Géologie	Géomorphologie

Détruit : OUI  NON

En élévation : OUI  NON

CIRCONSTANCES DE DECOUVERTE

Année de la découverte	Circonstance de la découverte	Inventeur/informateur
04/07/2013	Prospection aérienne	C. Bizien-Jaglin

SOURCES :(mentionner documents bibliographiques, archives, cartes, plans, photographies etc...) :

notice	pages concernées
<b>Cliché n°6851, 6888 du 04/07/2013</b>	
<b>Couverture aérienne de l'IGN, 2011 (actuellement affichée sur géoportail)</b>	

Commentaire général sur l'EA :

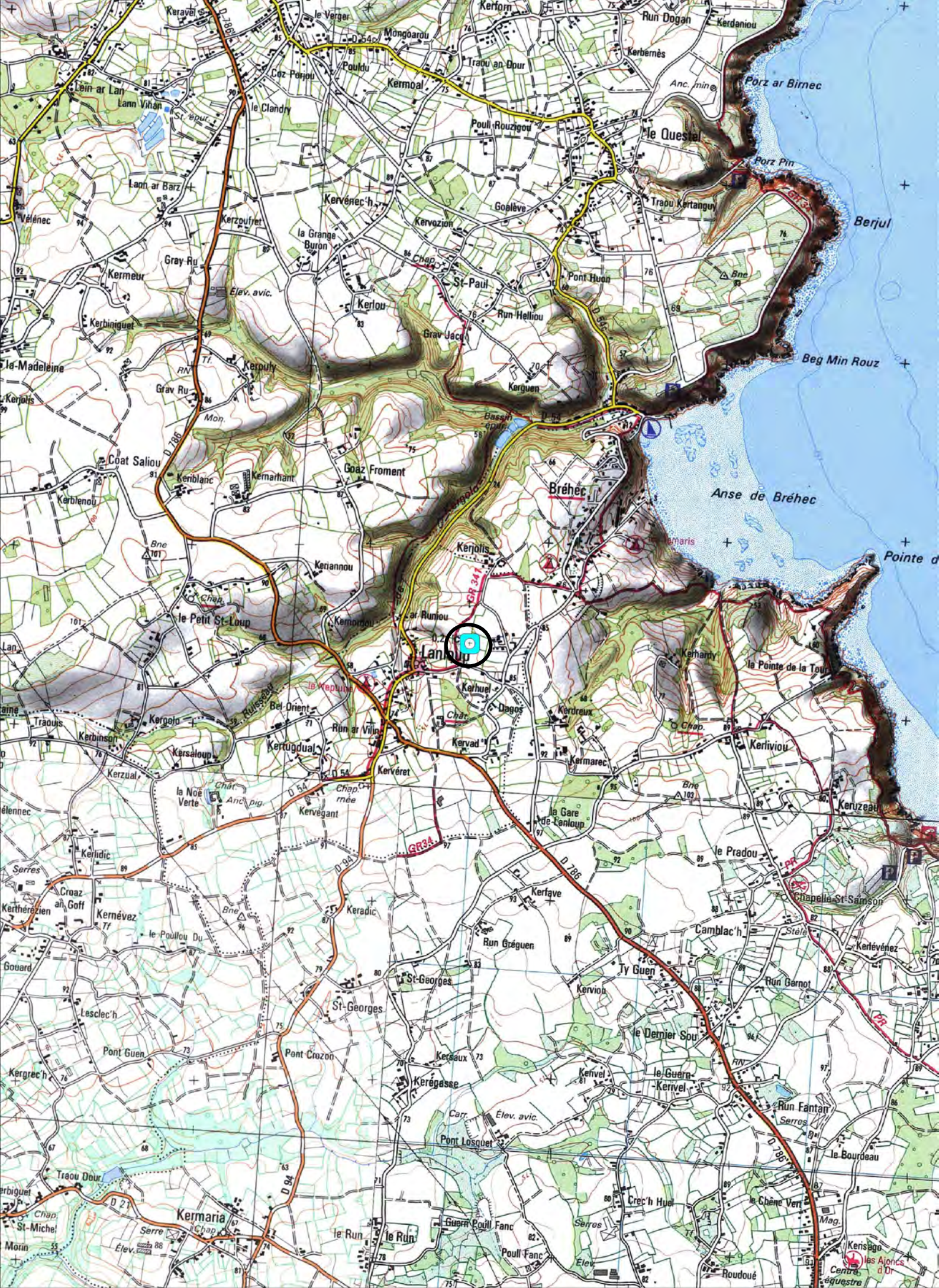
.....  
.....  
.....  
.....  
.....  
.....

Cadre réservé au SRA

• N° Entité :

Modification





22109 - LANLOUP

Ar Runiou

Cadastre 2013 - section A

Doc . 2013

(D.A.O. Bansard - Bizien)

1261800

1262000

N



1261800

1262000

## Ar Runiou

Cordonnées Lambert II étendue :  
X = 210,345 Y = 2426,107

Cliché C. Bizien-Jaglin n° 6851 du 04/07/2013



Colorimétrie et contraste modifiés



# FICHE D'ENREGISTREMENT DE DECOUVERTE

**Année : 2013**

Première mention =

Données complémentaires =

Année de première mention =

N° de l'EA =

NOM DU REDACTEUR : Catherine Bizien-Jaglin

**localisation** Département : 22

commune principale: ...LOUARGAT (22135)

Nom :

Lieu-dit de l'IGN et/ou adresse : Le Cleuziou

Commune principale	Lieu-dit du cadastre	Année	Section(s) . Parcelle (s)
LOUARGAT		2013	26 b, c, d YV
			.

Commune (s)secondaire(s)	Lieu-dit du cadastre	Année	Section (s)	Parcelle (s)

## IDENTIFICATION

**DESCRIPTION** (les affixes 1 et 2 sont à choisir dans la liste des affixes matière, morphologie ou autre )

Structures (illimité)	Doute	Affixe 1	Affixe 2	Quantité
enclos		curvilinéaire	emboité	

**Commentaire sur les structures**

- A proximité de l'enclos de Quilinan observé aussi en 2013.
- Cet enclos ne présente aucune corrélation avec le parcellaire du cadastre de 1838.

**INTERPRETATION** (les affixes 1 et 2 sont à choisir dans la liste des affixes matière, morphologie ou autre )

Nature (limité à 2)	Affixe 1	Affixe 2	Quantité

**Commentaire sur l'interprétation**

**MOBILIER** Mobilier significatif (décrit et commenté) :

Contexte du mobilier :	Lieu de dépôt du mobilier :
------------------------	-----------------------------

## CHRONOLOGIE

Période de début :	?	siècle :	date :
Période de fin :	?	siècle :	date :

**Indicateur de période :**

**Attribution culturelle :**

Commentaire sur la chronologie

**GEOREFERENCES** (Coordonnées de l'entité) :

*Type de fond* : IGN 1/25000<sup>ème</sup>

**Carte** : 0716E - 2003

*Précision de l'emprise* : 120 X 140 m

*Localisation connue et limites supposées*

**Coordonnées Lambert II étendu** :

*X du centroïde* : 179,035

*Y du centroïde* : 2414,947

*Z du centroïde* : 133 m NGF

**ETAT ACTUEL**

*Situation* :  *plein air*     *Grotte, abri, souterrain*     *Immergé*

<i>Topographie</i>	<i>Géologie</i>	<i>Géomorphologie</i>

*Détruit* : OUI  **NON**

*En élévation* : OUI  **NON**

**CIRCONSTANCES DE DECOUVERTE**

<i>Année de la découverte</i>	<i>Circonstance de la découverte</i>	<i>Inventeur/informateur</i>
<b>2013</b>	<b>Prospection documentaire</b>	<b>M. Tocque</b>

**SOURCES** :(mentionner documents bibliographiques, archives, cartes, plans, photographies etc...) :

<i>notice</i>	<i>pages concernées</i>
<b>Mission IGN CP03000072_2003_fd0022_250_c_0350 - cliché 350 du 24/06/2003</b>	

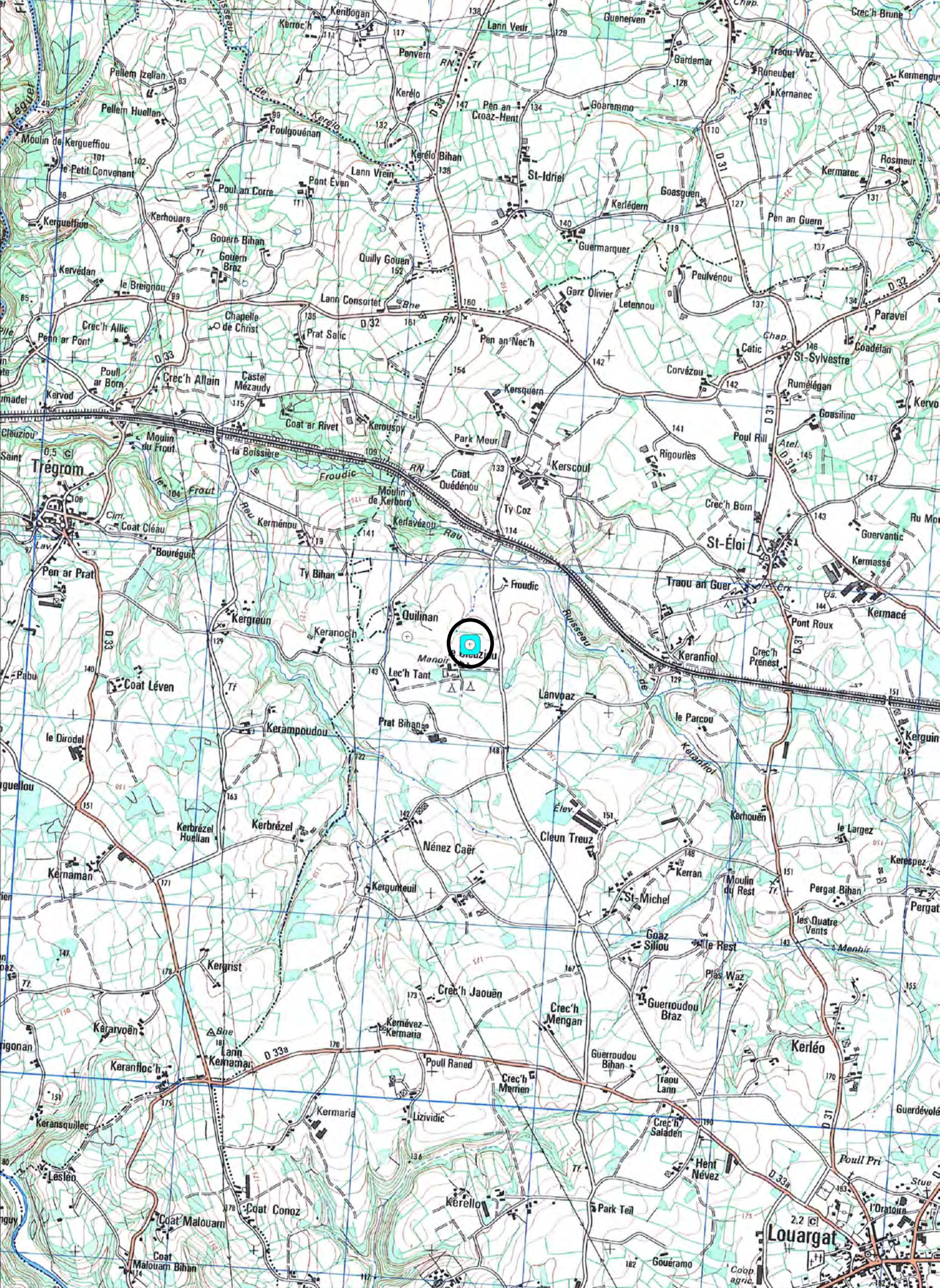
*Commentaire général sur l'EA* :

.....  
.....  
.....  
.....  
.....  
.....

**Cadre réservé au SRA**

• N° Entité :

Modification



1230400

1230600

22135 - LOUARGAT

Le Cleuziou

Cadastre 2014 - section YV

Doc . 2014

(D.A.O. Bansard - Bizien)



YV

25

a

26

b

d

c




1230400

1230600

## Le Cleuziou

Cordonnées Lambert II étendue :  
X = 179,035 Y = 2414,947

Cliché IGN Mission CP03000072\_2003\_fd0022\_250\_c\_0350 - du 24/06/2003



Colorimétrie et contraste modifiés





# FICHE D'ENREGISTREMENT DE DECOUVERTE

Année : 2013

Première mention =

Données complémentaires =

Année de première mention =

N° de l'EA =

NOM DU REDACTEUR : Catherine Bizien-Jaglin

**localisation** Département : 22

commune principale: ...LOUARGAT (22135)

Nom :

Lieu-dit de l'IGN et/ou adresse : Quilinan

Commune principale	Lieu-dit du cadastre	Année	Section(s) . Parcelle (s)
LOUARGAT		2013	25 a, b YV
			.

Commune (s)secondaire(s)	Lieu-dit du cadastre	Année	Section (s)	Parcelle (s)

## IDENTIFICATION

**DESCRIPTION** (les affixes 1 et 2 sont à choisir dans la liste des affixes matière, morphologie ou autre )

Structures (illimité)	Doute	Affixe 1	Affixe 2	Quantité
enclos		curvilinéaire	incomplet	
<b>Commentaire sur les structures</b>				
<ul style="list-style-type: none"> <li>- Cet enclos ne présente aucune corrélation avec le parcellaire du cadastre de 1838.</li> <li>- A proximité de l'enclos du Cleuziou observé aussi en 2013.</li> </ul>				

**INTERPRETATION** (les affixes 1 et 2 sont à choisir dans la liste des affixes matière, morphologie ou autre )

Nature (limité à 2 )	Affixe 1	Affixe 2	Quantité
<b>Commentaire sur l'interprétation</b>			

**MOBILIER** Mobilier significatif (décrit et commenté) :

Contexte du mobilier :	Lieu de dépôt du mobilier :
------------------------	-----------------------------

## CHRONOLOGIE

Période de début :	?	siècle :	date :
Période de fin :	?	siècle :	date :

**Indicateur de période :**

**Attribution culturelle :**

<b>Commentaire sur la chronologie</b>
---------------------------------------

**GEOREFERENCES** (Coordonnées de l'entité) :

**Type de fond** : IGN 1/25000<sup>ème</sup>      **Carte** : 0716E - 2003

**Précision de l'emprise** : 100 m X 60 m      **Localisation connue et limites supposées**

**Coordonnées Lambert II étendu** :

**X du centroïde** : 178,680      **Y du centroïde** : 2414,997      **Z du centroïde** : 137 m NGF

**ETAT ACTUEL**

**Situation** :  plein air       Grotte, abri, souterrain       Immergé

<b>Topographie</b>	<b>Géologie</b>	<b>Géomorphologie</b>

**Détruit** : OUI   NON

**En élévation** : OUI   NON

**CIRCONSTANCES DE DECOUVERTE**

<b>Année de la découverte</b>	<b>Circonstance de la découverte</b>	<b>Inventeur/informateur</b>
2013	Prospection documentaire	M. Tocque

**SOURCES** :(mentionner documents bibliographiques, archives, cartes, plans, photographies etc...) :

<b>notice</b>	<b>pages concernées</b>
Mission IGN CP03000072_2003_fd0022_250_c_0350 - cliché 350 du 24/06/2003	

**Commentaire général sur l'EA** :

.....

.....

.....

.....

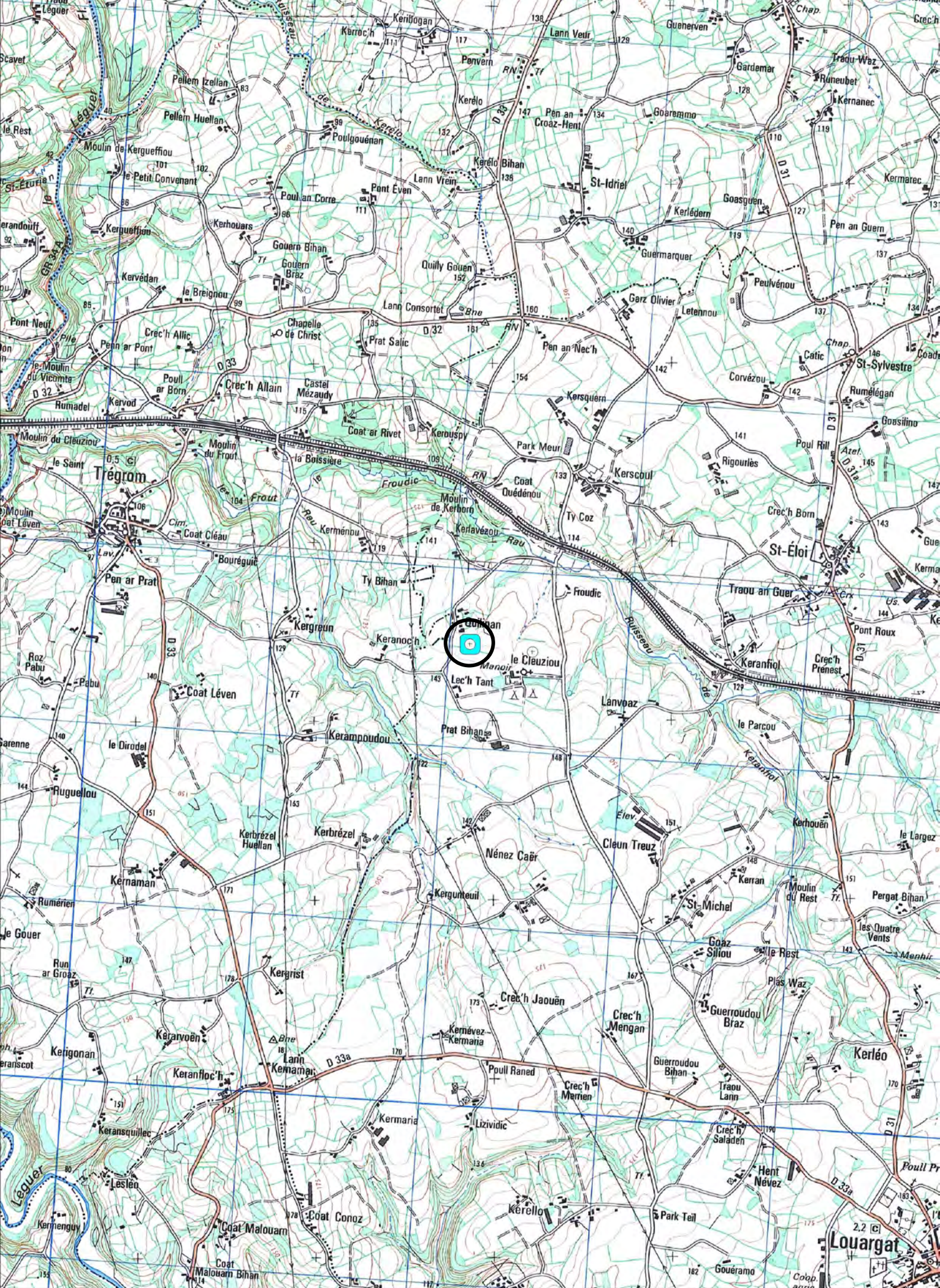
.....

.....

**Cadre réservé au SRA**

• N° Entité :

Modification



1230200

22135 - LOUARGAT

Quilinan

Cadastre 2014 - section YV

Doc . 2014

(D.A.O. Bansard - Bizien)



YV

25



b

a

d

QUILINAN



37

37

33

33

a

a

36

a

Voie Sée

1230200

7285800

7285600

## Quilinan

Cordonnées Lambert II étendue :  
X = 178,680 Y = 2414,997

Cliché IGN Mission CP03000072\_2003\_fd0022\_250\_c\_0350 - cliché 350 du 24/06/2003



Colorimétrie et contraste modifiés



**FICHE D'ENREGISTREMENT DE DECOUVERTE**

**Année : 2013**

Première mention =

Données complémentaires =

Année de première mention =

N° de l'EA =

NOM DU REDACTEUR : Catherine Bizien-Jaglin

**localisation** Département : 22

commune principale: ...LOUDÉAC (22136)

Nom :

Lieu-dit de l'IGN et/ou adresse : Ganland

Commune principale	Lieu-dit du cadastre	Année	Section(s) . Parcelle (s)
LOUDÉAC		2013	11c et 12 XT
			.

Commune (s)secondaire(s)	Lieu-dit du cadastre	Année	Section (s)	Parcelle (s)

**IDENTIFICATION**

**DESCRIPTION** (les affixes 1 et 2 sont à choisir dans la liste des affixes matière, morphologie ou autre )

Structures (illimité)	Doute	Affixe 1	Affixe 2	Quantité
Enclos		quadrangulaire	incomplet	
traces annexes				
<b>Commentaire sur les structures</b>				
- Egalement partiellement visible sur couverture aérienne de l'IGN de 2011 (actuellement affichée sur géoportail)				
- Cet enclos ne présente aucune corrélation avec le parcellaire du cadastre de 1828.				

**INTERPRETATION** (les affixes 1 et 2 sont à choisir dans la liste des affixes matière, morphologie ou autre )

Nature (limité à 2 )	Affixe 1	Affixe 2	Quantité
<b>Commentaire sur l'interprétation</b>			
Entrée matérialisée par une interruption des tracés des fossés			

**MOBILIER** Mobilier significatif (décrit et commenté) :

Contexte du mobilier :	Lieu de dépôt du mobilier :
------------------------	-----------------------------

**CHRONOLOGIE**

Période de début :	?	siècle :	date :
Période de fin :	?	siècle :	date :

**Indicateur de période :**

**Attribution culturelle :**

Commentaire sur la chronologie
--------------------------------

GEOREFERENCES (Coordonnées de l'entité) :

Type de fond : IGN 1/25000<sup>ème</sup> Carte : 0918E - 1996

Précision de l'emprise : 100 m X 40 m Localisation connue et limites supposées

Coordonnées Lambert II étendu :

X du centroïde : 224,710 Y du centroïde : 2363,422 Z du centroïde : 130,17 m NGF

ETAT ACTUEL

Situation :  plein air  Grotte, abri, souterrain  Immergé

Topographie	Géologie	Géomorphologie

Détruit : OUI  NON

En élévation : OUI  NON

CIRCONSTANCES DE DECOUVERTE

Année de la découverte	Circonstance de la découverte	Inventeur/informateur
06/07/2013	Prospection aérienne	C. Bizien-Jaglin

SOURCES :(mentionner documents bibliographiques, archives, cartes, plans, photographies etc...) :

notice	pages concernées
Cliché n°7075, 7071 du 06/07/2013	
Couverture aérienne de l'IGN - 2011 (actuellement affichée sur géoportail)	

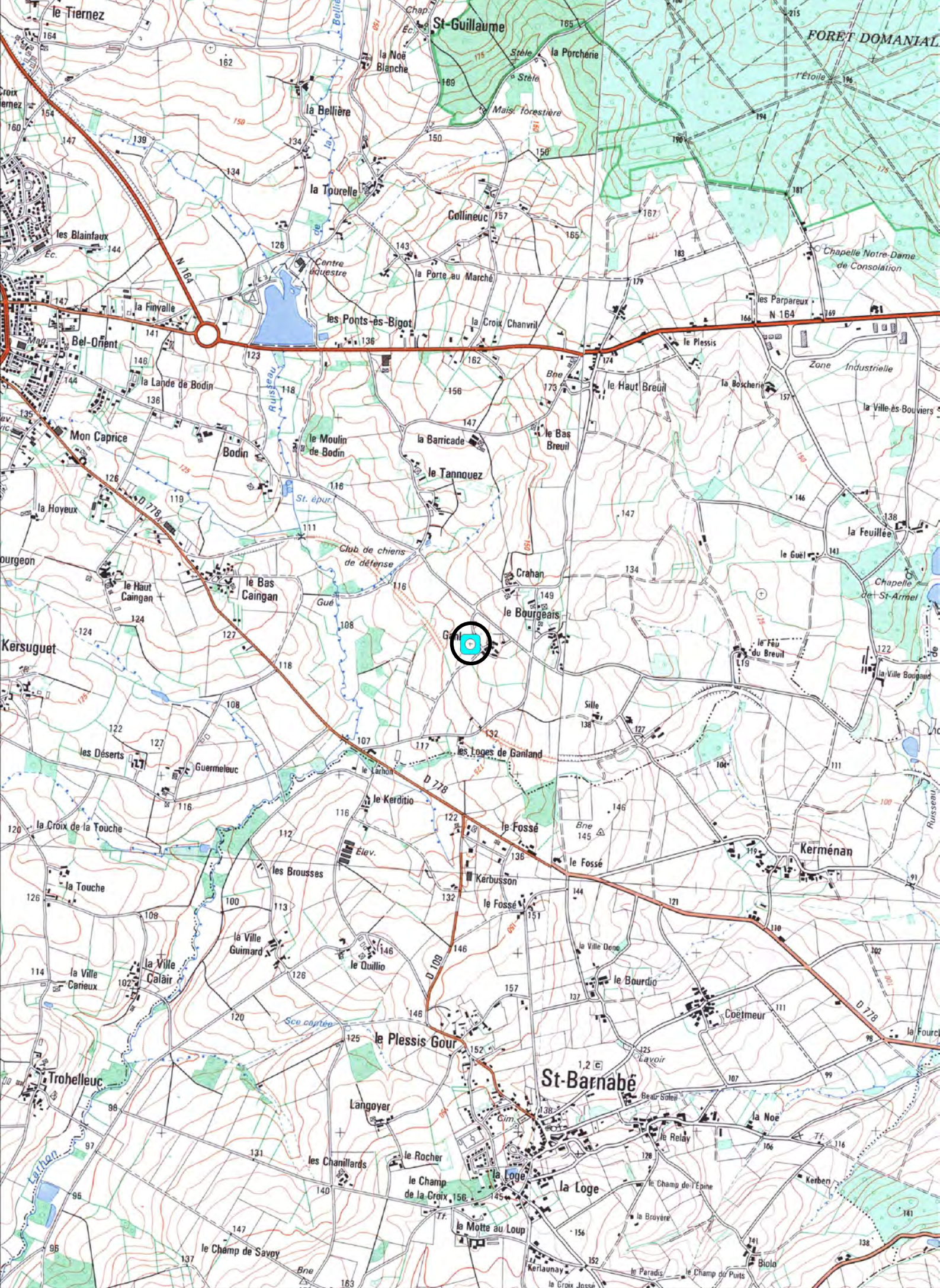
Commentaire général sur l'EA :

.....  
.....  
.....  
.....  
.....  
.....

Cadre réservé au SRA

• N° Entité :

Modification





1275400

1275600

**22136 - LOUDEAC**

**Ganland**

**Cadastre 2013 - section XT**

**Doc . 2013**

**(D.A.O. Bansard - Bizien)**



100

7234000

7233800

7233600

1275400

1275600



## Ganland

Cordonnées Lambert II étendue :  
X = 224,710 Y = 2363,422

Cliché C. Bizien-Jaglin n° 7075, 7071 du 06/07/2013



Colorimétrie et contraste modifiés



**FICHE D'ENREGISTREMENT DE DECOUVERTE**

**Année : 2013**

Première mention =

Données complémentaires =

Année de première mention =

N° de l'EA =

NOM DU REDACTEUR : Catherine Bizien-Jaglin

**localisation** Département : 22

commune principale: ...LOUDÉAC (22136)

Nom :

Lieu-dit de l'IGN et/ou adresse : Kerloïc

Commune principale	Lieu-dit du cadastre	Année	Section(s) . Parcelle (s)
LOUDÉAC		2013	22 Wv
			.

Commune (s)secondaire(s)	Lieu-dit du cadastre	Année	Section (s)	Parcelle (s)

**IDENTIFICATION**

**DESCRIPTION** (les affixes 1 et 2 sont à choisir dans la liste des affixes matière, morphologie ou autre )

Structures (illimité)	Doute	Affixe 1	Affixe 2	Quantité
Enclos		curvilinéaire	emboité	

*Commentaire sur les structures*

- Cet enclos ne présente aucune corrélation avec le parcellaire du cadastre de 1828.
- Egalement partiellement visible sur couverture IGN 2011 (en ligne sur Géoportail)

**INTERPRETATION** (les affixes 1 et 2 sont à choisir dans la liste des affixes matière, morphologie ou autre )

Nature (limité à 2)	Affixe 1	Affixe 2	Quantité

*Commentaire sur l'interprétation*

**MOBILIER** Mobilier significatif (décrit et commenté) :

Contexte du mobilier :	Lieu de dépôt du mobilier :
------------------------	-----------------------------

**CHRONOLOGIE**

Période de début :	?	siècle :	date :
Période de fin :	?	siècle :	date :

*Indicateur de période :*

*Attribution culturelle :*

*Commentaire sur la chronologie*

**GEOREFERENCES** (Coordonnées de l'entité) :

Type de fond : IGN 1/25000<sup>ème</sup>

Carte : 09180 - 1996

Précision de l'emprise : 80 m X 60 m

Localisation connue et limites supposées

Coordonnées Lambert II étendu :

X du centroïde : 216,640

Y du centroïde : 2366,137

Z du centroïde : 115 m NGF

**ETAT ACTUEL**

Situation :  plein air     Grotte, abri, souterrain     Immergé

Topographie	Géologie	Géomorphologie

Détruit : OUI  NON

En élévation : OUI  NON

**CIRCONSTANCES DE DECOUVERTE**

Année de la découverte	Circonstance de la découverte	Inventeur/informateur
06/07/2013	Prospection aérienne	C. Bizien-Jaglin

**SOURCES** :(mentionner documents bibliographiques, archives, cartes, plans, photographies etc...) :

notice	pages concernées
<b>Cliché n°7108, 7124 du 06/07/2013</b>	
<b>Couverture aérienne de l'IGN de 2011 (actuellement affichée sur géoportail)</b>	

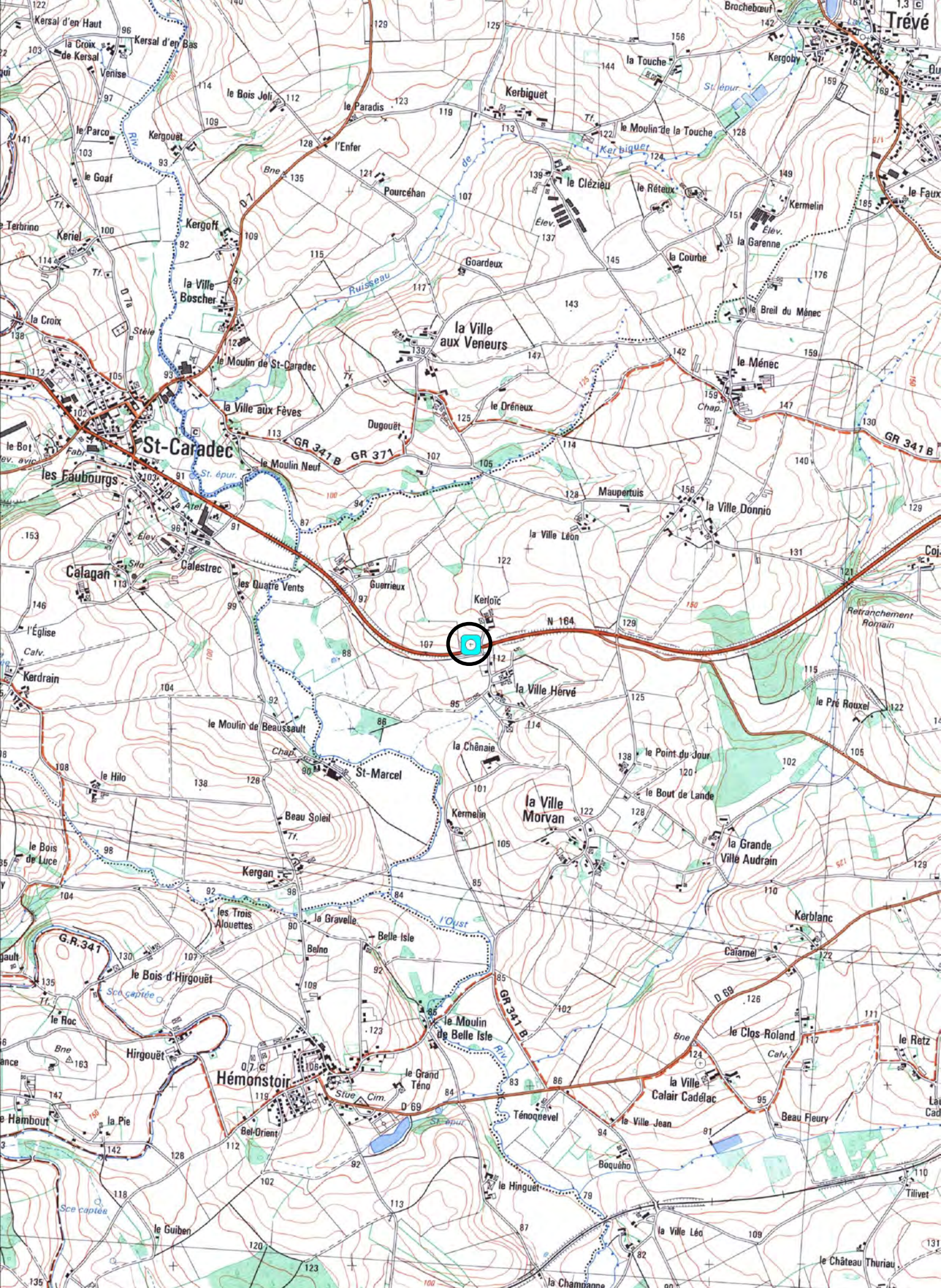
Commentaire général sur l'EA :

.....  
.....  
.....  
.....  
.....  
.....

Cadre réservé au SRA

• N° Entité :

Modification



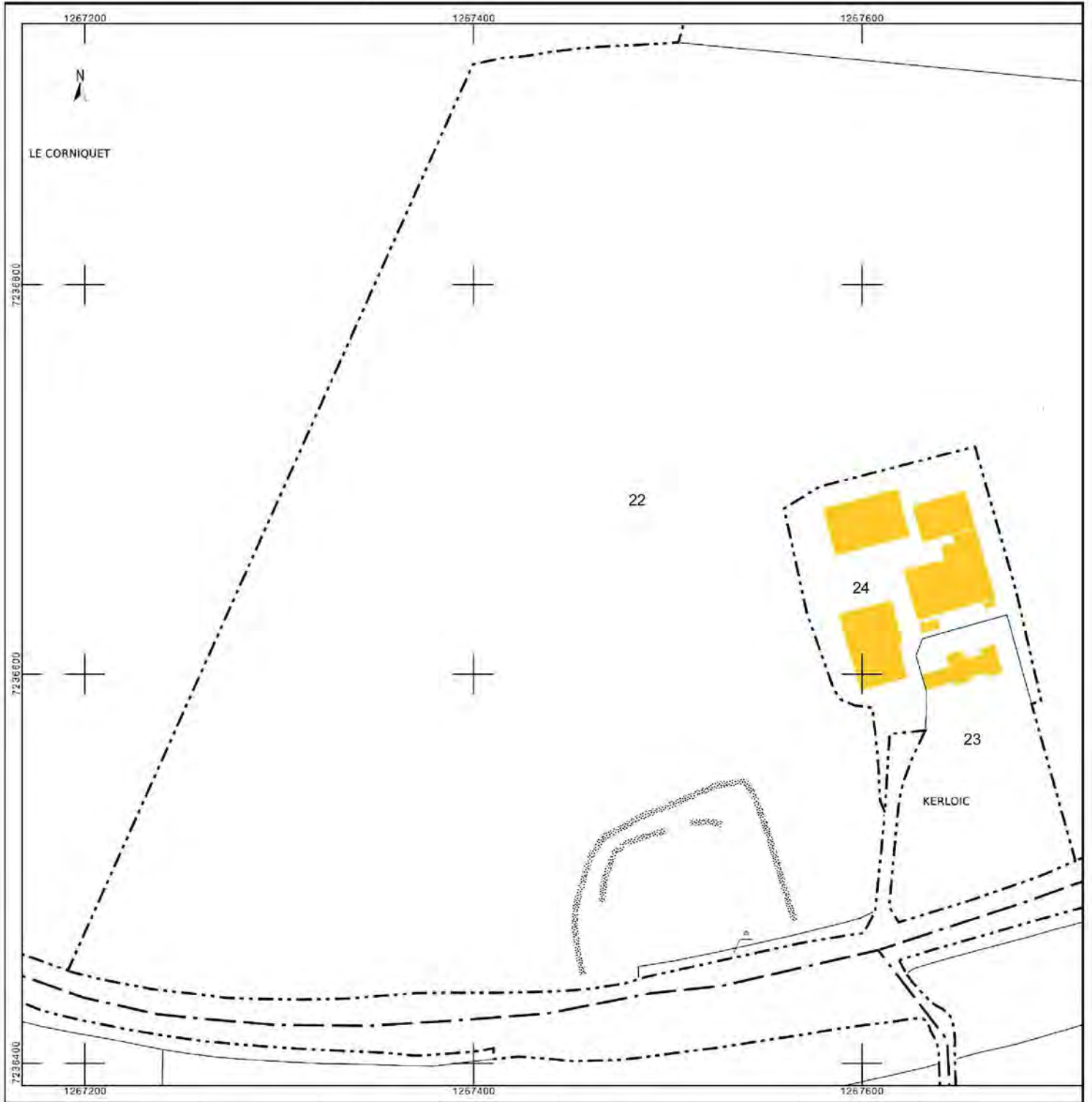
22136 - LOUDEAC

Kerloïc

Cadastre 2013 - section WV

Doc . 2013

(D.A.O. Bansard - Bizien)




Kerloïc

Cordonnées Lambert II étendue :  
X = 216,640 Y = 2366,137

Cliché C. Bizien-Jaglin n° 7108 du 06/07/2013



Colorimétrie et contraste modifiés



# FICHE D'ENREGISTREMENT DE DECOUVERTE

**Année : 2013**

Première mention =

Données complémentaires =

Année de première mention =

N° de l'EA =

NOM DU REDACTEUR : Catherine Bizien-Jaglin

**localisation** Département : 22

commune principale: ...LOUDÉAC (22136)

Nom :

Lieu-dit de l'IGN et/ou adresse : La Bellière

Commune principale	Lieu-dit du cadastre	Année	Section(s) . Parcelle (s)
LOUDÉAC		2013	5 WO
			.

Commune (s)secondaire(s)	Lieu-dit du cadastre	Année	Section (s)	Parcelle (s)

## IDENTIFICATION

**DESCRIPTION** (les affixes 1 et 2 sont à choisir dans la liste des affixes matière, morphologie ou autre )

Structures (illimité)	Doute	Affixe 1	Affixe 2	Quantité
Enclos		curvilinéaire		
<b>Commentaire sur les structures</b>				
- Egalement très partiellement visible sur couverture aérienne de l'IGN de 2011 (actuellement affichée sur géoportail) et sur Mission IGN CP03000072_2003_fd0022_250_c_0207- cliché 207 du 24/06/2003. - Cet enclos ne présente aucune corrélation avec le parcellaire du cadastre de 1828.				

**INTERPRETATION** (les affixes 1 et 2 sont à choisir dans la liste des affixes matière, morphologie ou autre )

Nature (limité à 2)	Affixe 1	Affixe 2	Quantité
<b>Commentaire sur l'interprétation</b>			

**MOBILIER** Mobilier significatif (décrit et commenté) :

Contexte du mobilier :	Lieu de dépôt du mobilier :
------------------------	-----------------------------

## CHRONOLOGIE

Période de début :	?	siècle :	date :
Période de fin :	?	siècle :	date :

**Indicateur de période :**

**Attribution culturelle :**

Commentaire sur la chronologie
--------------------------------



GEOREFERENCES (Coordonnées de l'entité) :

Type de fond : IGN 1/25000<sup>ème</sup> Carte : 09180 - 1996

Précision de l'emprise : 40 m X 50 m Localisation connue et limites supposées

Coordonnées Lambert II étendu :

X du centroïde : 223,260 Y du centroïde : 2366,747 Z du centroïde : 161 m NGF

ETAT ACTUEL

Situation :  plein air  Grotte, abri, souterrain  Immergé

Topographie	Géologie	Géomorphologie

Détruit : OUI  NON

En élévation : OUI  NON

CIRCONSTANCES DE DECOUVERTE

Année de la découverte	Circonstance de la découverte	Inventeur/informateur
17/07/2013	Prospection aérienne	C. Bizien-Jaglin

SOURCES :(mentionner documents bibliographiques, archives, cartes, plans, photographies etc...) :

notice	pages concernées
Cliché n°8608 du 17/07/2013	
Couverture aérienne de l'IGN de 2011 (actuellement affichée sur géoportail)	

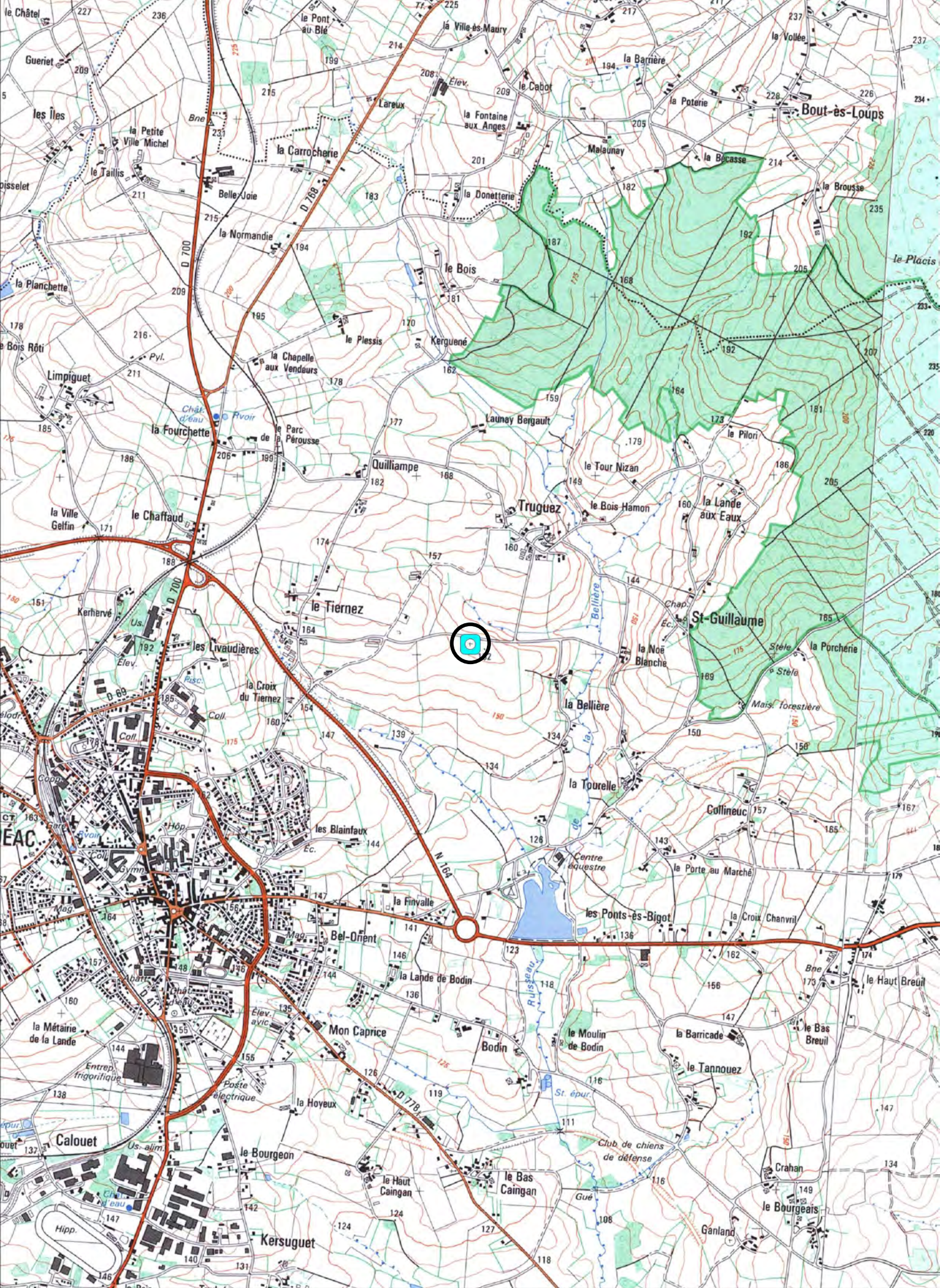
Commentaire général sur l'EA :

.....  
.....  
.....  
.....  
.....  
.....

Cadre réservé au SRA

• N° Entité :

Modification

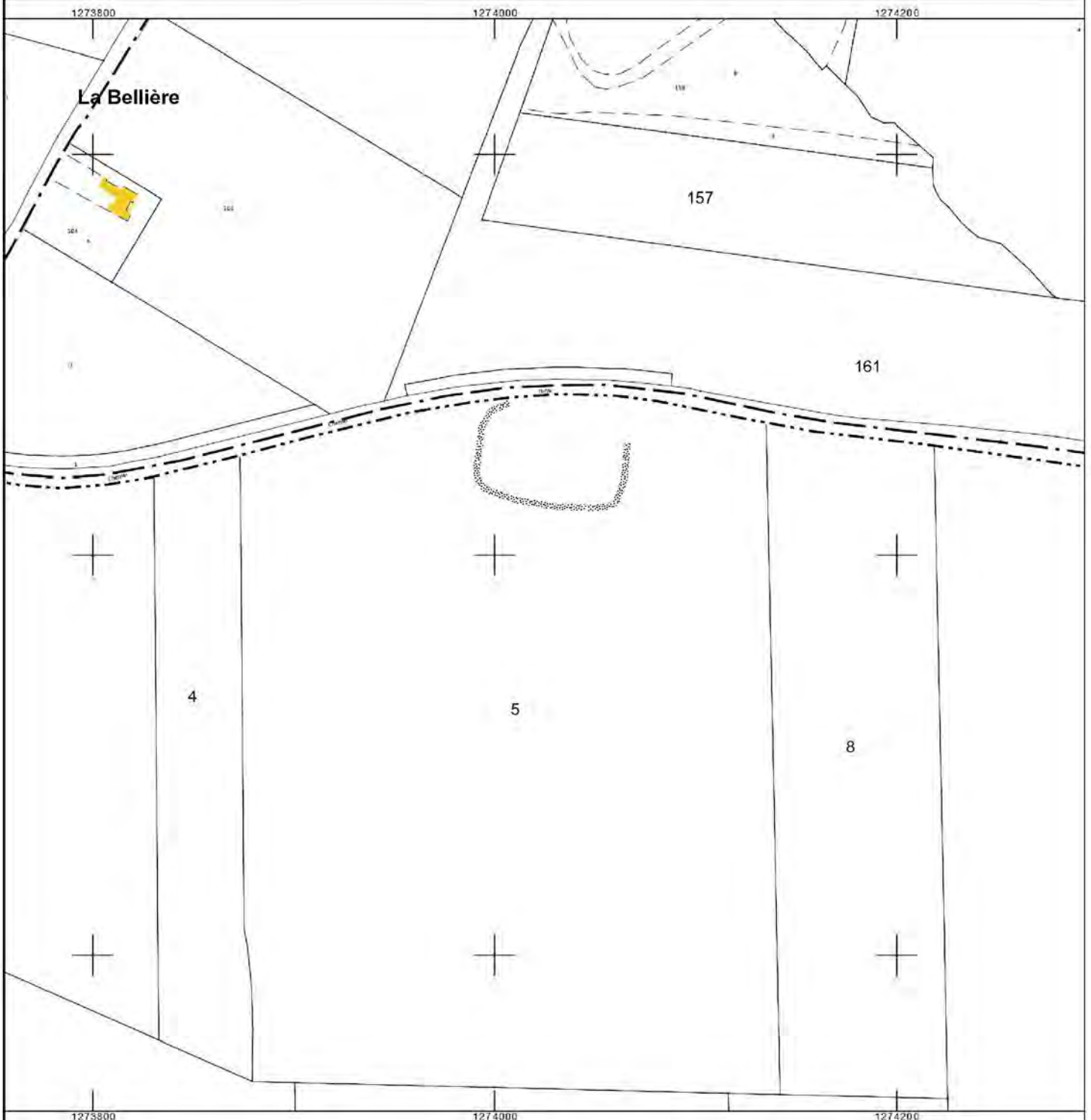


22136 - LOUDEAC

Cadastre 2013 - section WO

Doc . 2013

(D.A.O. Bansard - Bizien)




La Bellière

Cordonnées Lambert II étendue :  
X = 223,260 Y = 2366,747

Cliché C. Bizien-Jaglin n° 8608 du 17/07/2013



Colorimétrie et contraste modifiés



# FICHE D'ENREGISTREMENT DE DECOUVERTE

**Année : 2013**

Première mention =

Données complémentaires =

Année de première mention =

N° de l'EA =

NOM DU REDACTEUR : Catherine Bizien-Jaglin

**localisation** Département : 22

commune principale: ...LOUDÉAC (22136)

Nom :

Lieu-dit de l'IGN et/ou adresse : La Grande Ville Audrain

Commune principale	Lieu-dit du cadastre	Année	Section(s) . Parcelle (s)
LOUDÉAC		2013	41 ZM
			.

Commune (s)secondaire(s)	Lieu-dit du cadastre	Année	Section (s)	Parcelle (s)

## IDENTIFICATION

**DESCRIPTION** (les affixes 1 et 2 sont à choisir dans la liste des affixes matière, morphologie ou autre )

Structures (illimité)	Doute	Affixe 1	Affixe 2	Quantité
enclos		quadrangulaire	incomplet	
<b>Commentaire sur les structures</b>				
- Cet enclos ne présente aucune corrélation avec le parcellaire du cadastre de 1828.				

**INTERPRETATION** (les affixes 1 et 2 sont à choisir dans la liste des affixes matière, morphologie ou autre )

Nature (limité à 2)	Affixe 1	Affixe 2	Quantité
<b>Commentaire sur l'interprétation</b>			

**MOBILIER** Mobilier significatif (décrit et commenté) :

Contexte du mobilier :	Lieu de dépôt du mobilier :
------------------------	-----------------------------

## CHRONOLOGIE

Période de début :	?	siècle :	date :
Période de fin :	?	siècle :	date :

**Indicateur de période :**

**Attribution culturelle :**

<b>Commentaire sur la chronologie</b>
---------------------------------------

**GEOREFERENCES** (Coordonnées de l'entité) :

Type de fond : IGN 1/25000<sup>ème</sup>

Carte : 09180 - 1996

Précision de l'emprise : 120 m X 130 m Localisation connue et limites supposées

**Coordonnées Lambert II étendu :**

X du centroïde : 218660,000

Y du centroïde : 2365065,000

Z du centroïde : 117,22 m NGF

**ETAT ACTUEL**

Situation :  plein air  Grotte, abri, souterrain  Immergé

Topographie	Géologie	Géomorphologie

Détruit : OUI  NON

En élévation : OUI  NON

**CIRCONSTANCES DE DECOUVERTE**

Année de la découverte	Circonstance de la découverte	Inventeur/informateur
2013	Prospection documentaire	C. Bizien-Jaglin

**SOURCES** :(mentionner documents bibliographiques, archives, cartes, plans, photographies etc...) :

notice	pages concernées
<b>Couverture aérienne de l'IGN de 2011 (actuellement en ligne sur Géoportail)</b>	

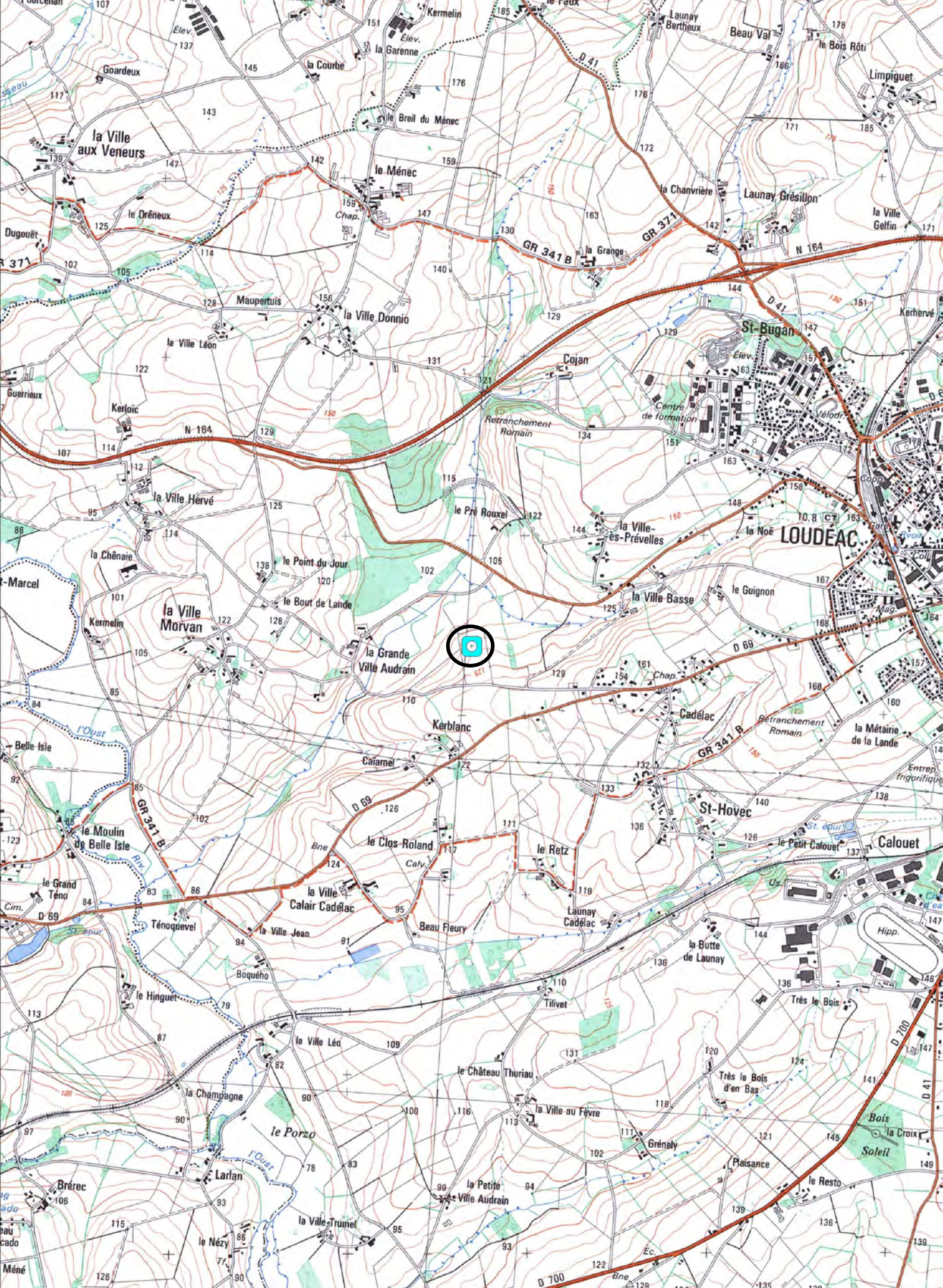
Commentaire général sur l'EA :

.....  
.....  
.....  
.....  
.....  
.....

**Cadre réservé au SRA**

• N° Entité :

Modification



269400

1269600

22136 - LOUDEAC

La Grande Ville Audrain

Cadastre 2014 - section ZM

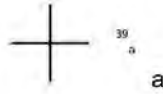
Doc . 2014

(D.A.O. Bansard - Bizien)

0 100 M



39



37

36

42

42

40

40

ZM

41

41

62

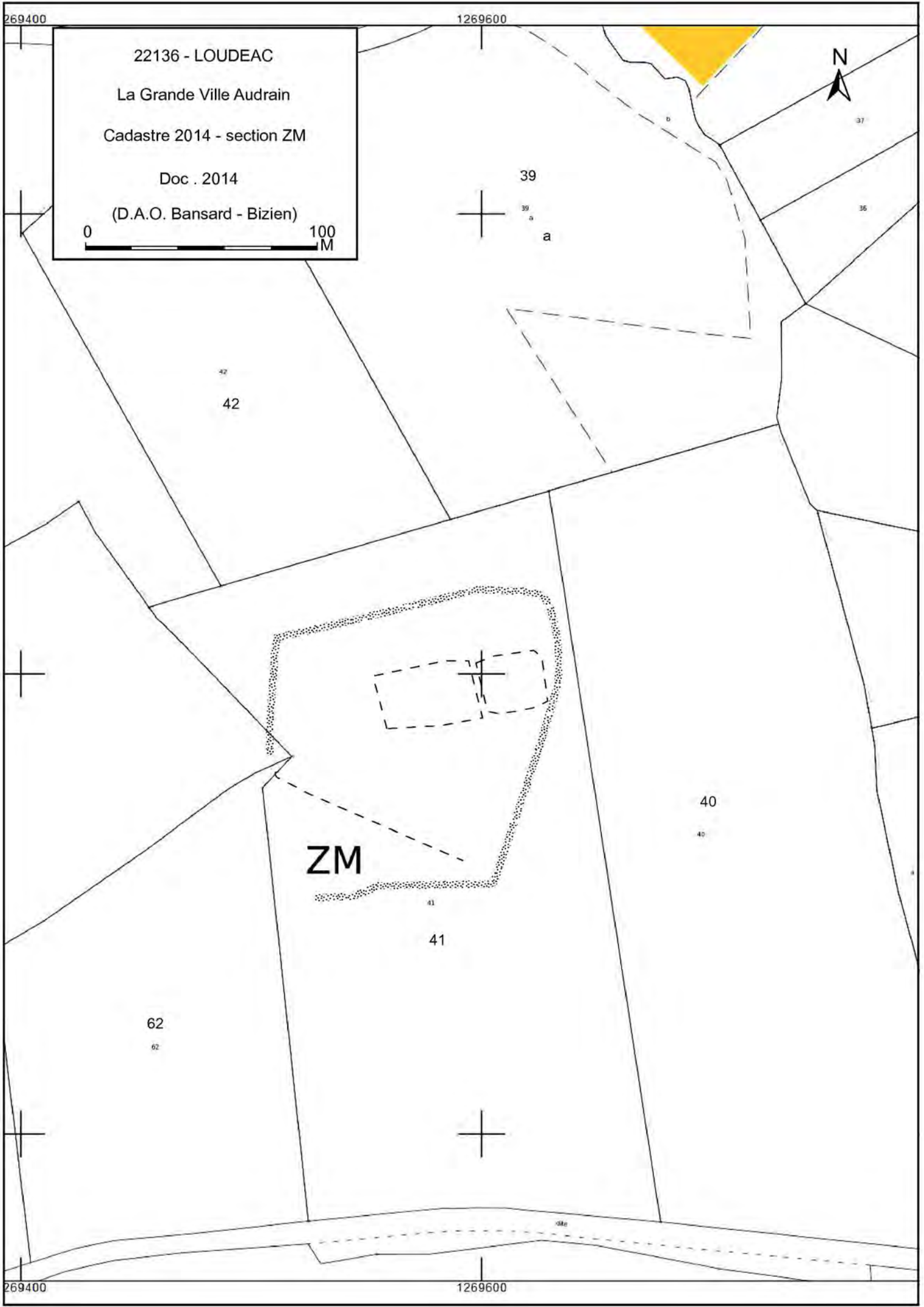
62



40

269400

1269600






**La Grande Ville Audrain**

**Cordonnées Lambert II étendue :**  
**X = 218,660 Y = 2365,065**

**Cliché IGN Couverture aérienne de 2011 (actuellement en ligne sur Géoportail)**



**Colorimétrie et contraste modifiés**



# FICHE D'ENREGISTREMENT DE DECOUVERTE

**Année : 2013**

Première mention =

Données complémentaires =

Année de première mention =

N° de l'EA =

NOM DU REDACTEUR : Catherine Bizien-Jaglin

**localisation** Département : 22

commune principale: ...LOUDÉAC (22136)

Nom :

Lieu-dit de l'IGN et/ou adresse : La Ville Calair-Cadéac

Commune principale	Lieu-dit du cadastre	Année	Section(s) . Parcelle (s)
LOUDÉAC		2013	92a ZH
			.

Commune (s)secondaire(s)	Lieu-dit du cadastre	Année	Section (s)	Parcelle (s)

## IDENTIFICATION

**DESCRIPTION** (les affixes 1 et 2 sont à choisir dans la liste des affixes matière, morphologie ou autre )

Structures (illimité)	Doute	Affixe 1	Affixe 2	Quantité
fossé		rectilinéaire	parallèle	2
<b>Commentaire sur les structures</b>				
- Egalement partiellement visible sur couverture aérienne de l'IGN de 2011 (actuellement en ligne) et Mission IGN CP03000072_2003_fd0022_250_c_0225- cliché 225 du 24/06/2003.				
- Cet enclos ne présente aucune corrélation avec le parcellaire du cadastre de 1828.				

**INTERPRETATION** (les affixes 1 et 2 sont à choisir dans la liste des affixes matière, morphologie ou autre )

Nature (limité à 2 )	Affixe 1	Affixe 2	Quantité
voie			
<b>Commentaire sur l'interprétation</b>			

**MOBILIER** Mobilier significatif (décrit et commenté) :

Contexte du mobilier :	Lieu de dépôt du mobilier :
------------------------	-----------------------------

## CHRONOLOGIE

Période de début :	?	siècle :	date :
Période de fin :	?	siècle :	date :

**Indicateur de période :**

**Attribution culturelle :**

Commentaire sur la chronologie
--------------------------------

GEOREFERENCES (Coordonnées de l'entité) :

Type de fond : IGN 1/25000<sup>ème</sup> Carte : 09180 - 1996

Précision de l'emprise : 110 m de long Localisation connue et limites supposées

Coordonnées Lambert II étendu :

X du centroïde : 217,920 Y du centroïde : 2363,807 Z du centroïde : 119 m NGF

ETAT ACTUEL

Situation :  plein air  Grotte, abri, souterrain  Immergé

Topographie	Géologie	Géomorphologie

Détruit : OUI  NON

En élévation : OUI  NON

CIRCONSTANCES DE DECOUVERTE

Année de la découverte	Circonstance de la découverte	Inventeur/informateur
06/07/2013	Prospection aérienne	C. Bizien-Jaglin

SOURCES :(mentionner documents bibliographiques, archives, cartes, plans, photographies etc...) :

notice	pages concernées
Cliché n°7086 du 06/07/2013	
Couverture aérienne de l'IGN de 2011 (actuellement en ligne)	
Mission IGN CP03000072_2003_fd0022_250_c_0225- cliché 225 du 24/06/2003	

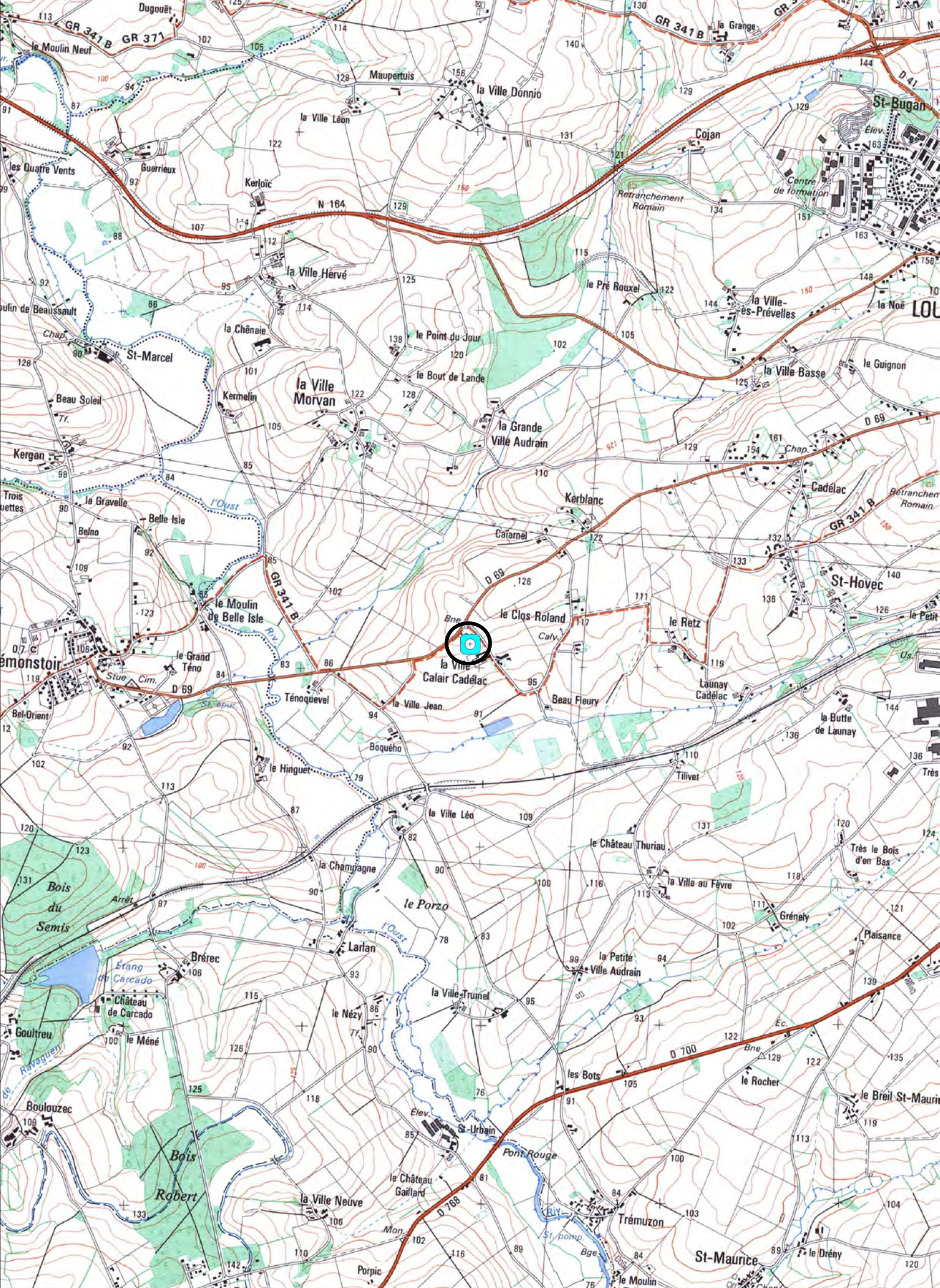
Commentaire général sur l'EA :

.....  
.....  
.....  
.....  
.....  
.....

Cadre réservé au SRA

• N° Entité :

Modification



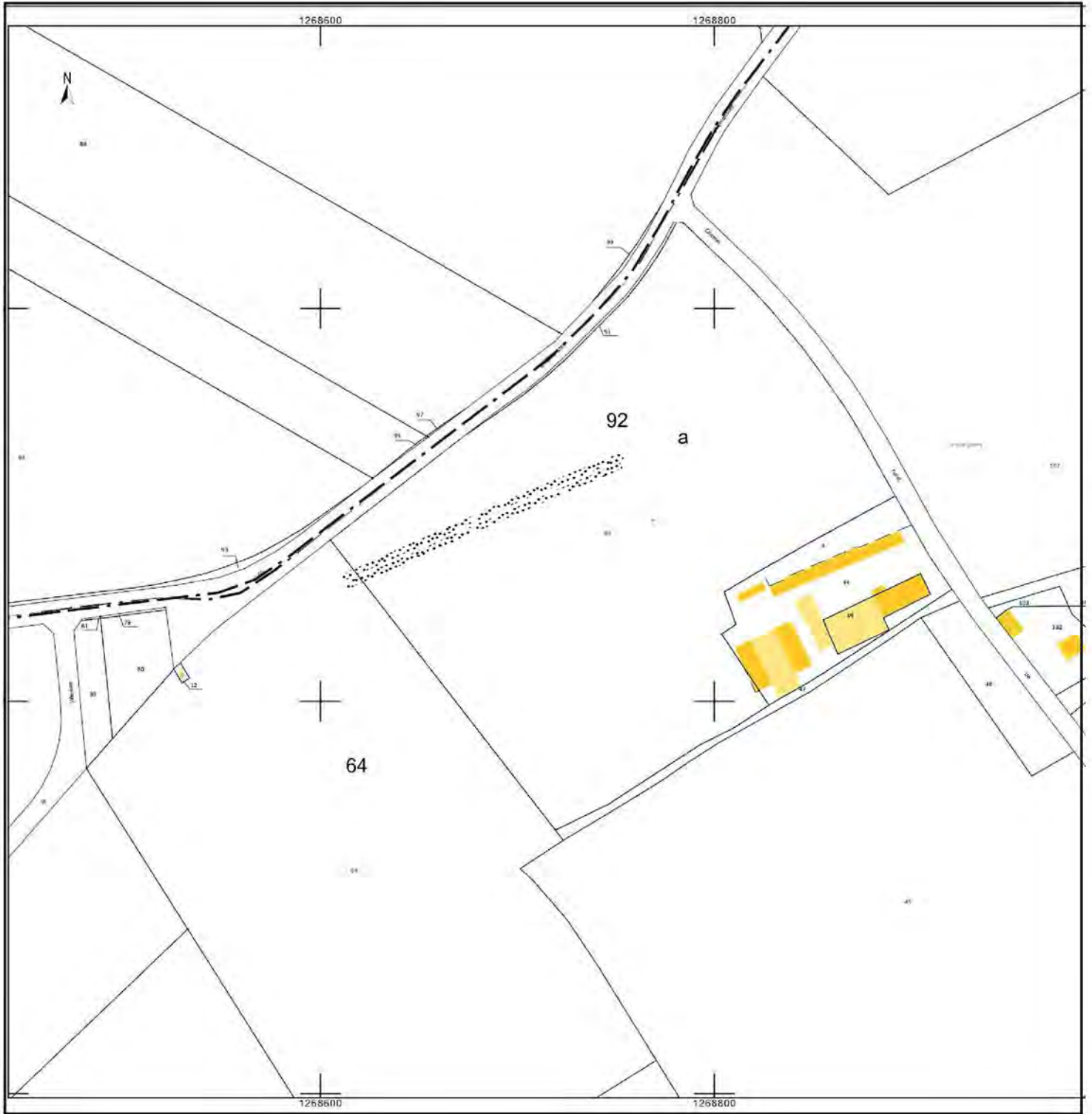
22136 - LOUDEAC

La Ville Calair Cadélaç

Cadastre 2013 - section ZH

Doc . 2013

(D.A.O. Bansard - Bizien)



**La Ville Calair-Cadéac****Cordonnées Lambert II étendue :****X = 217,920 Y = 2363,807****Cliché C. Bizien-Jaglin n° 7086 du 06/07/2013****Colorimétrie et contraste modifiés**

# FICHE D'ENREGISTREMENT DE DECOUVERTE

**Année : 2013**

Première mention =

Données complémentaires =

Année de première mention =

N° de l'EA =

NOM DU REDACTEUR : Catherine Bizien-Jaglin

**localisation** Département : 22

commune principale: ...LOUDÉAC (22136)

Nom :

Lieu-dit de l'IGN et/ou adresse : Le Feu Du Breuil

Commune principale	Lieu-dit du cadastre	Année	Section(s) . Parcelle (s)
LOUDÉAC		2013	27 XS
			.

Commune (s)secondaire(s)	Lieu-dit du cadastre	Année	Section (s)	Parcelle (s)

## IDENTIFICATION

**DESCRIPTION** (les affixes 1 et 2 sont à choisir dans la liste des affixes matière, morphologie ou autre )

Structures (illimité)	Doute	Affixe 1	Affixe 2	Quantité
Enclos		curvilinéaire	incomplet	
. Traces annexes				
<i>Commentaire sur les structures</i>				
- Cet enclos ne présente aucune corrélation avec le parcellaire du cadastre de 1828.				

**INTERPRETATION** (les affixes 1 et 2 sont à choisir dans la liste des affixes matière, morphologie ou autre )

Nature (limité à 2)	Affixe 1	Affixe 2	Quantité
<i>Commentaire sur l'interprétation</i>			

**MOBILIER** Mobilier significatif (décrit et commenté) :

Contexte du mobilier :	Lieu de dépôt du mobilier :
------------------------	-----------------------------

## CHRONOLOGIE

Période de début :	?	siècle :	date :
Période de fin :	?	siècle :	date :

*Indicateur de période :*

*Attribution culturelle :*

<i>Commentaire sur la chronologie</i>
---------------------------------------

GEOREFERENCES (Coordonnées de l'entité) :

Type de fond : IGN 1/25000<sup>ème</sup> Carte : 0918E - 1996

Précision de l'emprise : 140 m X 30m Localisation connue et limites supposées

Coordonnées Lambert II étendu :

X du centroïde : 226,335 Y du centroïde : 2363,702 Z du centroïde : 125 m NGF

ETAT ACTUEL

Situation :  plein air  Grotte, abri, souterrain  Immergé

Topographie	Géologie	Géomorphologie

Détruit : OUI  NON

En élévation : OUI  NON

CIRCONSTANCES DE DECOUVERTE

Année de la découverte	Circonstance de la découverte	Inventeur/informateur
06/07/2013	Prospection aérienne	C. Bizien-Jaglin

SOURCES :(mentionner documents bibliographiques, archives, cartes, plans, photographies etc...) :

notice	pages concernées
Cliché n°7024 du 06/07/2013	
ras	
ras	

Commentaire général sur l'EA :

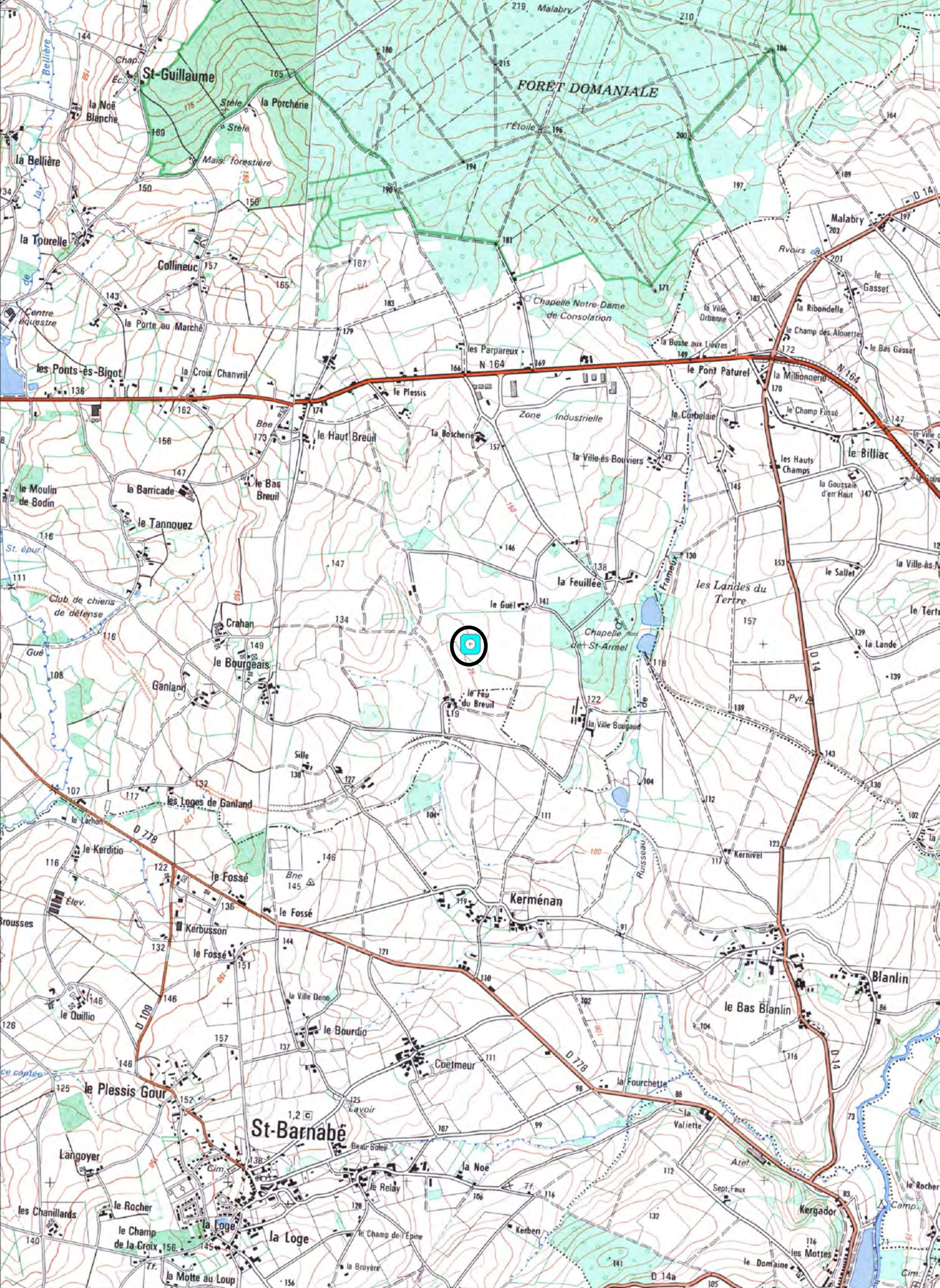
.....  
.....  
.....  
.....  
.....  
.....

Cadre réservé au SRA

• N° Entité :

Modification





1277000

1277200

**22136 - LOUDEAC**

**Le Feu du Breuil**

**Cadastre 2013 - section XS**

**Doc . 2013**

**(D.A.O. Bansard - Bizien)**



b



25

27

74

b

75

1277000

1277200



**Le Feu Du Breuil**

**Cordonnées Lambert II étendue :**  
**X = 226,335 Y = 2363,702**

**Cliché C. Bizien-Jaglin n° 7024 du 06/07/2013**



**Colorimétrie et contraste modifiés**



**Le Feu Du Breuil**

**Cordonnées Lambert II étendue :**

**X = 226,335 Y = 2363,702**

*Cliché IGN en ligne sur le site Géobretagne (1950 environ)*



**FICHE D'ENREGISTREMENT DE DECOUVERTE**

**Année : 2013**

Première mention = ■

Données complémentaires = □

Année de première mention =

N° de l'EA =

NOM DU REDACTEUR : Catherine Bizien-Jaglin

**localisation** Département : 22

commune principale: ...MANTALLOT (22141)

Nom :

Lieu-dit de l'IGN et/ou adresse : Penn ar Guer

Commune principale	Lieu-dit du cadastre	Année	Section(s) . Parcelle (s)
MANTALLOT		2013	3, 4, 58 ZA
			.

Commune (s)secondaire(s)	Lieu-dit du cadastre	Année	Section (s)	Parcelle (s)

**IDENTIFICATION**

**DESCRIPTION** (les affixes 1 et 2 sont à choisir dans la liste des affixes matière, morphologie ou autre )

Structures (illimité)	Doute	Affixe 1	Affixe 2	Quantité
enclos		carré		
traces annexes				
<b>Commentaire sur les structures</b>				
- Cet enclos ne présente aucune corrélation avec le parcellaire du cadastre de 1835.				

**INTERPRETATION** (les affixes 1 et 2 sont à choisir dans la liste des affixes matière, morphologie ou autre )

Nature (limité à 2)	Affixe 1	Affixe 2	Quantité
parcellaires 300 m X 200			
<b>Commentaire sur l'interprétation</b>			

**MOBILIER** Mobilier significatif (décrit et commenté) :

Contexte du mobilier :	Lieu de dépôt du mobilier :
------------------------	-----------------------------

**CHRONOLOGIE**

Période de début :	?	siècle :	date :
Période de fin :	?	siècle :	date :

**Indicateur de période :**

**Attribution culturelle :**

<b>Commentaire sur la chronologie</b>
---------------------------------------

**GEOREFERENCES** (Coordonnées de l'entité) :

Type de fond : IGN 1/25000<sup>ème</sup>

Carte : 0715E - 2002

Précision de l'emprise : 40 m X 40 m

Localisation connue et limites supposées

Coordonnées Lambert II étendu :

X du centroïde : 185000,000

Y du centroïde : 2427200,000

Z du centroïde : 84 m NGF

**ETAT ACTUEL**

Situation :  plein air     Grotte, abri, souterrain     Immergé

Topographie	Géologie	Géomorphologie

Détruit : OUI  NON

En élévation : OUI  NON

**CIRCONSTANCES DE DECOUVERTE**

Année de la découverte	Circonstance de la découverte	Inventeur/informateur
2013	Prospection documentaire	M. Tocque

**SOURCES** :(mentionner documents bibliographiques, archives, cartes, plans, photographies etc...) :

notice	pages concernées
Mission IGN CP03000072_2003_fd0022_250_c_0406 – cliché 406 du 24/06/2003	

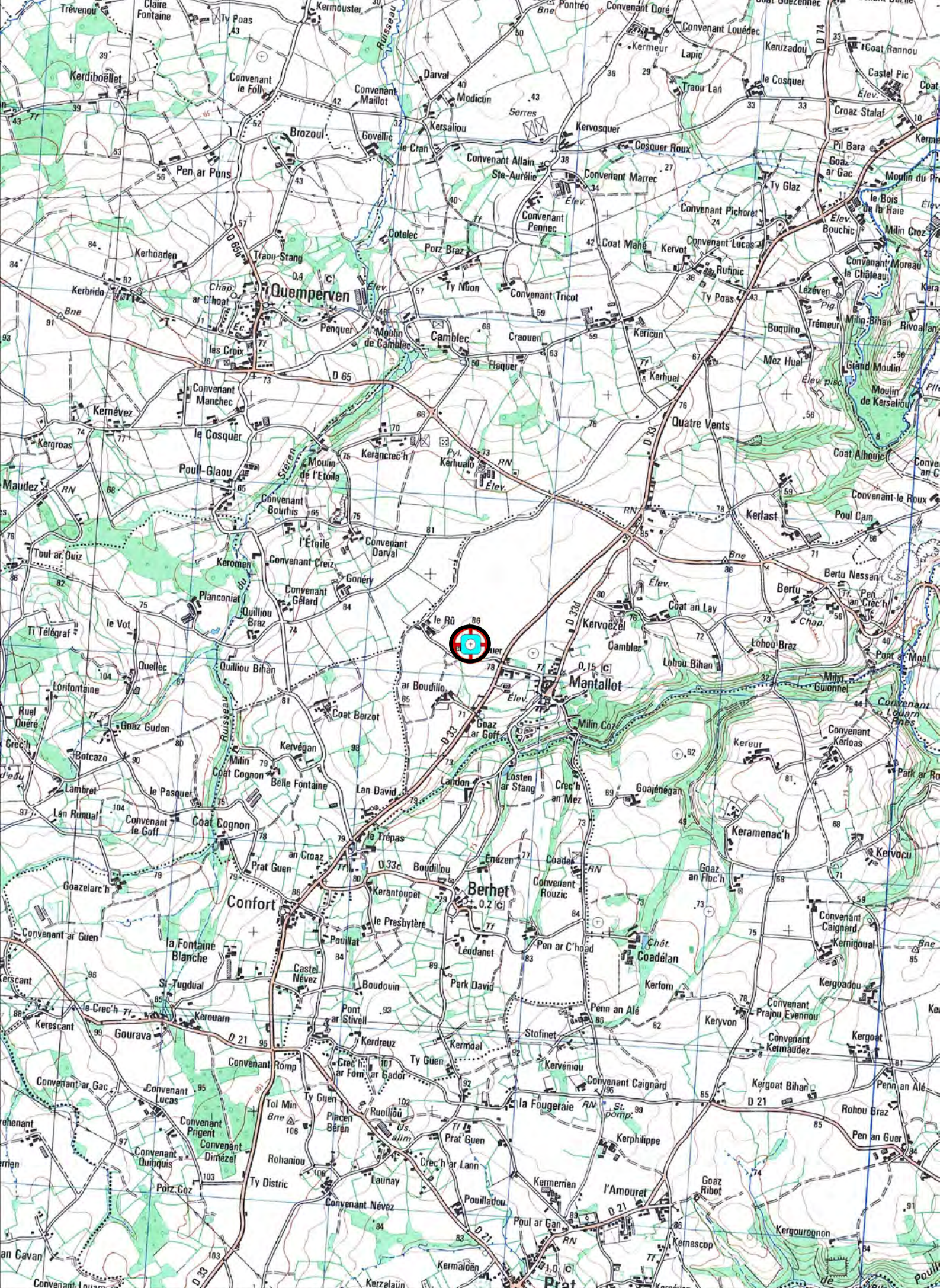
Commentaire général sur l'EA :

.....  
.....  
.....  
.....  
.....  
.....

Cadre réservé au SRA

• N° Entité :

Modification



1236400

1236600

22141 - MANTALLOT

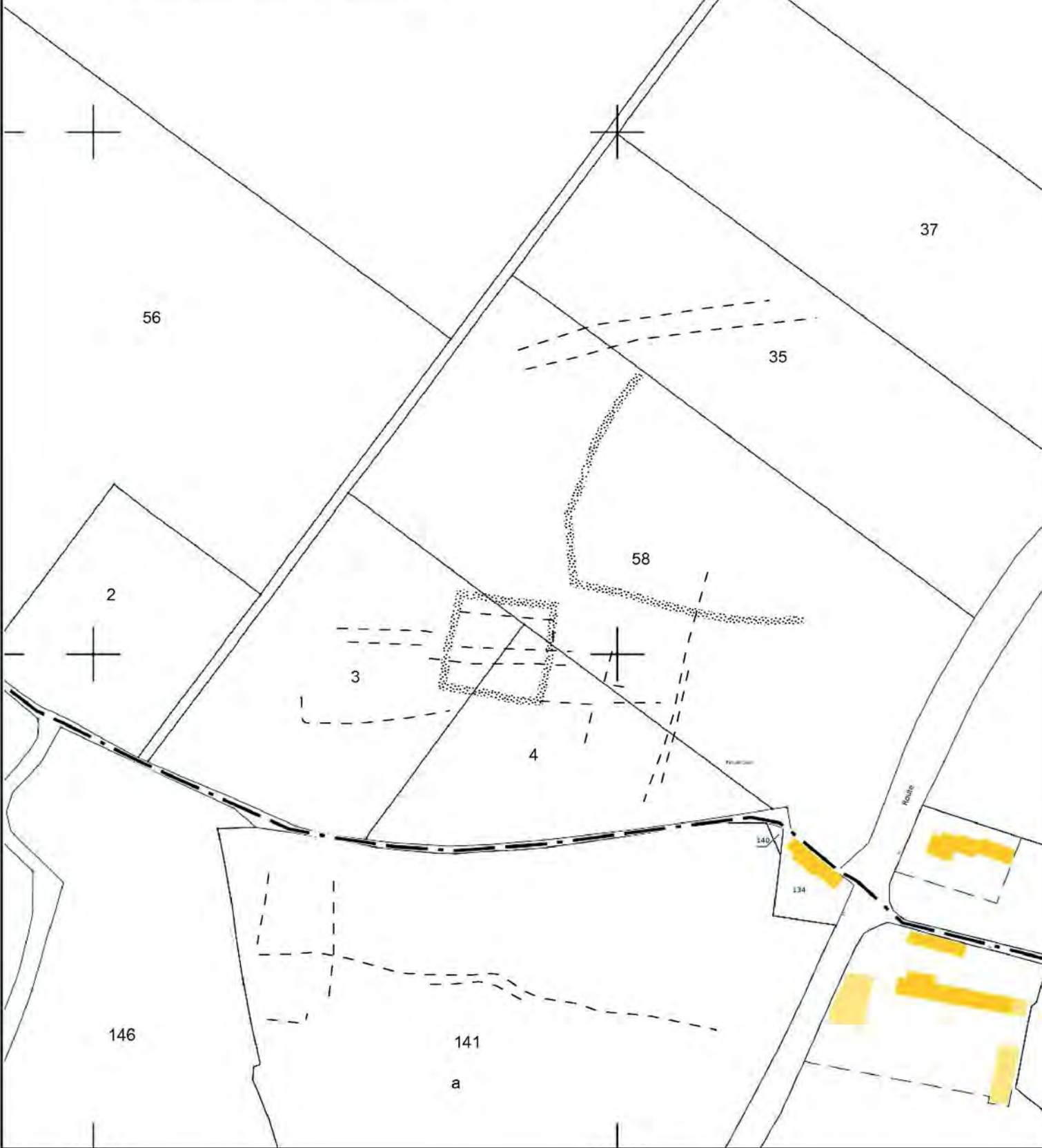
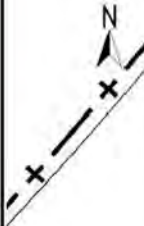
Pen ar Guer

Cadastre 2014 - section ZA

Doc . 2014

(D.A.O. Bansard - Bizien)

0 100 M





**Penn ar Guer**

**Cordonnées Lambert II étendue :**  
**X = 185000            Y = 2427,200**

**Cliché IGN Mission CP03000072\_2003\_fd0022\_250\_c\_0406 – cliché 406 du 24/06/2003**



**Colorimétrie et contraste modifiés**



# FICHE D'ENREGISTREMENT DE DECOUVERTE

**Année : 2013**

Première mention =

Données complémentaires =

Année de première mention =

N° de l'EA =

NOM DU REDACTEUR : Catherine Bizien-Jaglin

**localisation** Département : 22

commune principale: ...MANTALLOT (22141)

Nom :

Lieu-dit de l'IGN et/ou adresse : Penn ar Guer

Commune principale	Lieu-dit du cadastre	Année	Section(s) . Parcelle (s)
MANTALLOT		2013	51 ZA
			.

Commune (s)secondaire(s)	Lieu-dit du cadastre	Année	Section (s)	Parcelle (s)

## IDENTIFICATION

**DESCRIPTION** (les affixes 1 et 2 sont à choisir dans la liste des affixes matière, morphologie ou autre )

Structures (illimité)	Doute	Affixe 1	Affixe 2	Quantité
enclos		carré		
<i>Commentaire sur les structures</i>				
- Cet enclos ne présente aucune corrélation avec le parcellaire du cadastre de 1835.				

**INTERPRETATION** (les affixes 1 et 2 sont à choisir dans la liste des affixes matière, morphologie ou autre )

Nature (limité à 2)	Affixe 1	Affixe 2	Quantité
<i>Commentaire sur l'interprétation</i>			

**MOBILIER** Mobilier significatif (décrit et commenté) :

Contexte du mobilier :	Lieu de dépôt du mobilier :
------------------------	-----------------------------

## CHRONOLOGIE

Période de début :	?	siècle :	date :
Période de fin :	?	siècle :	date :

*Indicateur de période :*

*Attribution culturelle :*

<i>Commentaire sur la chronologie</i>
---------------------------------------

**GEOREFERENCES** (Coordonnées de l'entité) :

*Type de fond* : IGN 1/25000<sup>ème</sup>

**Carte** : 0715E - 2002

*Précision de l'emprise* : 80 m X 80 m

*Localisation connue et limites supposées*

**Coordonnées Lambert II étendu** :

*X du centroïde* : 185350,000

*Y du centroïde* : 2427150,000

*Z du centroïde* : 79 m NGF

**ETAT ACTUEL**

*Situation* :  *plein air*     *Grotte, abri, souterrain*     *Immergé*

<i>Topographie</i>	<i>Géologie</i>	<i>Géomorphologie</i>

*Détruit* : OUI  **NON**

*En élévation* : OUI  **NON**

**CIRCONSTANCES DE DECOUVERTE**

<i>Année de la découverte</i>	<i>Circonstance de la découverte</i>	<i>Inventeur/informateur</i>
<b>2013</b>	<b>Prospection documentaire</b>	<b>M. Tocque</b>

**SOURCES** :(mentionner documents bibliographiques, archives, cartes, plans, photographies etc...) :

<i>notice</i>	<i>pages concernées</i>
<b>Mission IGN CP03000072_2003_fd0022_250_c_0406 - cliché406 du 24/06/2003</b>	

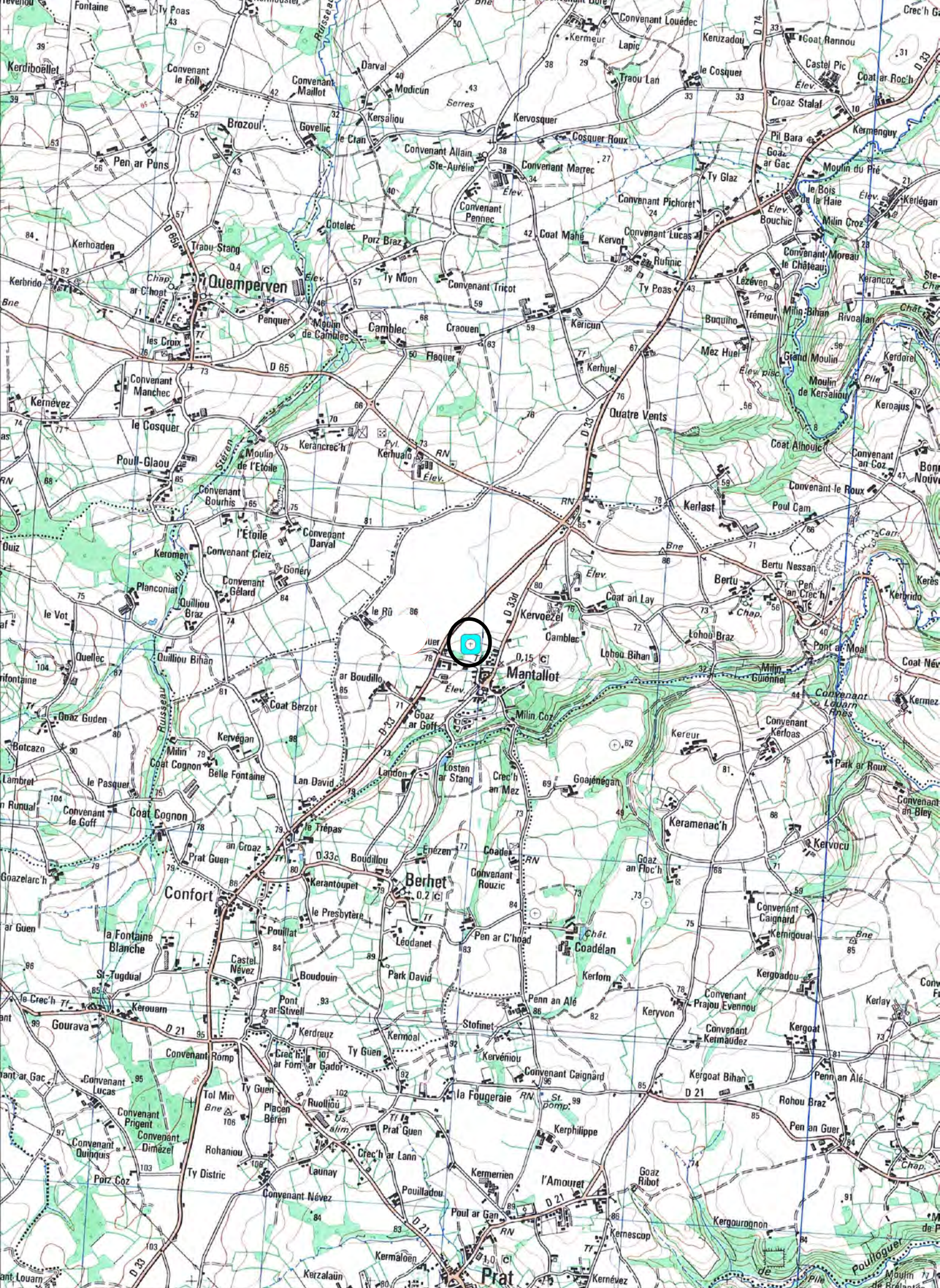
*Commentaire général sur l'EA* :

.....  
.....  
.....  
.....  
.....  
.....

**Cadre réservé au SRA**

• N° Entité :

Modification



1236600

1236800

22141 - MANTALLOT  
 Pen ar Guer ?  
 Cadastre 2014 - section ZA  
 Doc . 2014  
 (D.A.O. Bansard - Bizien)



7298000

7297800

1236600

1236800

## Penn ar Guer

Cordonnées Lambert II étendue :  
X = 185,350 Y = 2427,150

Cliché IGN Mission CP03000072\_2003\_fd0022\_250\_c\_0406 – cliché 406 du 24/06/2003



Colorimétrie et contraste modifiés



